



WALIKOTA TASIKMALAYA

PERATURAN WALIKOTA TASIKMALAYA

Nomor : 11 Tahun 2007
Lampiran : 1 (satu) berkas

TENTANG

JARINGAN TRAYEK ANGKUTAN KOTA DI KOTA TASIKMALAYA

DENGAN RAHMAT TUHAN YANG MAHA ESA

WALIKOTA TASIKMALAYA,

- Menimbang : a. bahwa dengan telah dioperasikannya Terminal Bis - Kota Tasikmalaya berdampak terhadap perubahan jaringan trayek angkutan penumpang umum di Kota Tasikmalaya, sehingga untuk mewujudkan pelayanan angkutan penumpang umum yang sesuai kebutuhan masyarakat perlu dilakukan pengaturan dan penataan kembali terhadap lintasan jaringan angkutan kota;
- b. bahwa berdasarkan pertimbangan tersebut pada huruf a di atas, perlu membentuk Peraturan Walikota tentang jaringan trayek angkutan kota di kota tasikmalaya;
- Mengingat : 1. Undang-Undang Nomor 14 Tahun 1992 tentang Lalu Lintas dan Angkutan Jalan;
2. Undang-Undang Nomor 10 Tahun 2001 tentang Pembentukan Kota Tasikmalaya;
3. Undang-Undang Nomor 10 Tahun 2004 tentang Pembentukan Peraturan Perundang-Undangan;
4. Undang-Undang Nomor 32 Tahun 2004 tentang Pemerintahan Daerah sebagaimana telah diubah dengan Undang-Undang Nomor 8 Tahun 2005;
5. Peraturan Pemerintah Nomor 41 Tahun 1993 tentang Angkutan Jalan;
6. Peraturan Pemerintah Nomor 42 Tahun 1993 tentang Pemeriksaan Kendaraan Bermotor di Jalan;
7. Peraturan Pemerintah Nomor 43 Tahun 1993 tentang Prasarana dan lalu Lintas Jalan;
8. Peraturan Pemerintah Nomor 44 Tahun 1993 tentang Kendaraan dan Pengemudi;
9. Peraturan Daerah Kota Tasikmalaya Nomor 2 Tahun 2003 tentang Rencana Strategis Kota Tasikmalaya Tahun 2002 s/d 2007;
10. Peraturan Daerah Kota Tasikmalaya Nomor 10 Tahun 2003 tentang Penyelenggaraan Lalu Lintas dan Angkutan Jalan;
11. Peraturan Daerah Kota Tasikmalaya Nomor 15 Tahun 2003 tentang Pembentukan dan susunan Organisasi Dinas Kota Tasikmalaya;

12. Peraturan Daerah Kota Tasikmalaya Nomor 6 Tahun 2004 tentang Retribusi Perizinan di Bidang Lalu Lintas dan Angkutan Jalan;

MEMUTUSKAN

Menetapkan : PERATURAN WALIKOTA TENTANG JARINGAN TRAYEK ANGKUTAN KOTA DI KOTA TASIKMALAYA

BAB I KETENTUAN UMUM

Pasal 1

Dalam Peraturan Walikota ini yang dimaksud dengan :

1. Daerah adalah Daerah Kota Tasikmalaya ;
2. Pemerintah Daerah adalah Walikota Beserta Perangkat Daerah Sebagai Unsur Penyelenggara Pemerintahan Daerah;
3. Walikota adalah Walikota Tasikmalaya ;
4. Satuan Kerja Perangkat Daerah yang selanjutnya disingkat SKPD adalah Satuan Kerja Perangkat Daerah yang mengelola bidang perhubungan ;
5. Kepala SKPD adalah Kepala SKPD yang mengelola bidang perhubungan di Kota Tasikmalaya;
6. Angkutan adalah pemindahan orang dan atau barang dari suatu tempat ke tempat lain dengan menggunakan kendaraan ;
7. Angkutan Kota adalah angkutan dari satu tempat ke tempat lain dalam satu daerah kota dengan menggunakan mobil Bis umum atau mobil penumpang umum yang terikat dalam trayek;
8. Perusahaan Angkutan Umum adalah perusahaan yang menyediakan jasa angkutan orang dan atau barang dengan kendaraan umum di jalan ;
9. Trayek adalah lintasan kendaraan umum untuk pelayanan jasa angkutan orang dengan mobil penumpang, mobil Bis dan angkutan khusus yang mempunyai asal dan tujuan perjalanan tetap, lintasan tetap dan jadwal tetap maupun tidak berjadwal ;
10. Trayek Tetap dan Teratur adalah pelayanan angkutan yang dilakukan dalam jaringan trayek secara tetap dan teratur, dengan jadwal tetap atau tidak berjadwal ;
11. Jaringan Trayek adalah kumpulan dari trayek-trayek yang menjadi kesatuan jaringan pelayanan angkutan orang ;
12. Mobil Penumpang adalah setiap kendaraan bermotor yang dilengkapi sebanyak-banyaknya 8 (delapan) tempat duduk tidak termasuk tempat duduk pengemudi, baik dengan maupun tanpa perlengkapan bagasi ;
13. Mobil Bis adalah setiap kendaraan bermotor yang dilengkapi lebih dari 8 (delapan) tempat duduk tidak termasuk tempat duduk pengemudi, baik dengan maupun tanpa perlengkapan bagasi ;

BAB II
MAKSUD DAN TUJUAN

Pasal 2

- (1) Maksud dibentuknya Peraturan Walikota ini adalah untuk menata kembali rute jaringan trayek angkutan kota Wilayah Kota Tasikmalaya.
- (2) Tujuan dibentuknya Peraturan Walikota ini adalah untuk memenuhi kebutuhan masyarakat terhadap ketersediaan sarana angkutan penumpang umum pada semua jaringan trayek angkutan kota di Kota Tasikmalaya.

BAB III
RUANG LINGKUP

Pasal 3

Ruang lingkup Peraturan Walikota ini mengatur dan menetapkan Jaringan Trayek angkutan kota di Kota Tasikmalaya, meliputi :

- a. jaringan trayek;
- b. jenis kendaraan dan selendang warna angkutan kota.

BAB IV
JARINGAN TRAYEK

Pasal 4

- (1) Jaringan Trayek Angkutan Kota terdiri dari :
 - a. kode;
 - b. nama;
 - c. jarak;
 - d. alokasi Kendaraan; dan
 - e. rute.
- (2) Penetapan jaringan trayek sebagaimana dimaksud ayat (1), tercantum dalam Lampiran I yang merupakan bagian tidak terpisahkan dari Peraturan Walikota ini.

BAB V
JENIS KENDARAAN DAN SELENDANG WARNA ANGKUTAN KOTA

Pasal 5

Angkutan Kota menggunakan jenis kendaraan mini Bis dengan kapasitas tempat duduk paling banyak 10 (sepuluh) orang.

Pasal 6

- (1) Setiap Angkutan Kota menggunakan warna dasar putih.
- (2) Untuk membedakan masing-masing trayek, pada badan kendaraan angkutan kota dilengkapi selendang warna dan kode trayek.
- (3) Untuk membedakan angkutan kota dengan jenis angkutan penumpang umum lainnya, pada badan kendaraan angkutan kota dilengkapi dengan tulisan "ANGKUTAN KOTA" berwarna hitam.
- (4) Bentuk, selendang warna, kode warna dan tata cara pencantuman tulisan "ANGKUTAN KOTA" pada badan

kendaraan, tercantum dalam lampiran II yang merupakan bagian tidak terpisahkan dari Peraturan Walikota ini.

BAB VI
KETENTUAN LAIN-LAIN

Pasal 7

- (1) Dengan berlakunya Peraturan Walikota ini, maka Peraturan Walikota Tasikmalaya Nomor 27 Tahun 2004 tentang Jaringan Trayek Angkutan Kota, sebagaimana telah dua kali diubah, terakhir dengan Peraturan Walikota Tasikmalaya Nomor 20 Tahun 2005, dicabut dan dinyatakan tidak berlaku lagi.
- (2) Hal-hal yang belum cukup diatur dalam Peraturan ini sepanjang mengenai teknis pelaksanaannya diatur lebih lanjut oleh Kepala SKPD.

BAB VII
KETENTUAN PENUTUP

Pasal 8

Peraturan Walikota ini mulai berlaku sejak tanggal diundangkan.

Agar setiap orang dapat mengetahuinya, memerintahkan pengundangan Peraturan Walikota ini dengan penempatannya dalam Berita Daerah Kota Tasikmalaya.

Ditetapkan di Tasikmalaya
pada tanggal 2 Juli 2007

WALIKOTA TASIKMALAYA,

Ttd.

H. BUBUN BUNYAMIN

Diundangkan di Tasikmalaya
pada tanggal 2 Juli 2007

SEKRETARIS DAERAH KOTA TASIKMALAYA,

Ttd.

H. ENDANG SUHENDAR

BERITA DAERAH KOTA TASIKMALAYA TAHUN 2007 NOMOR 182

LAMPIRAN I PERATURAN WALIKOTA TASIKMALAYA

Nomor : 11 Tahun 2007

Tanggal : 2 Juli 2007

JARINGAN TRAYEK ANGKUTAN KOTA

A. KODE, NAMA, JARAK TRAYEK DAN ALOKASI KENDARAAN

No	Kode Trayek	Nama Trayek	Jarak (Km)	Alokasi
1.	01	Terminal Cikurubuk – Terminal Cibeureum	27	91
2.	02	Terminal Cikurubuk – Nyantong	16	52
3.	03	Terminal Pancasila – Muncang	19,5	125
4.	04	Terminal Pancasila – Cikadongdong	23	100
5.	05	Terminal Bis - Kota Tasikmalaya – Terminal Pancasila	23,5	150
6.	06	Terminal Bis - Kota Tasikmalaya – Terminal Pancasila Via Leuwidahu	23	33
7.	07	Terminal Cilembang – Karangresik	23	70
8.	08	Terminal Bis - Kota Tasikmalaya – Terminal Pancasila Via Terminal Cilembang	23	70
9.	09	Terminal Cilembang – Cigeureung	25	56
10.	010	Terminal Bis - Kota Tasikmalaya – Gegernoong	34,5	71
11.	011	Terminal Pancasila – Cipeusar	16	19
12.	012	Terminal Pancasila – Awiluar	15	28
13.	012A	Terminal Pancasila – Gobang	20	4
14.	013	Terminal Cikurubuk – Cibunigeulis	26	50
15.	014	Terminal Cilembang – Asta	33	20
16.	015	Terminal Bis - Kota Tasikmalaya – Pamipiran	44	35
17.	016	Terminal Bis - Kota Tasikmalaya – Terminal Pancasila Via Perum Bumi Resik Panglayungan	28	35
18.	017	Terminal Pancasila - Sindanggalih	13	35
19.	018	Terminal Bis - Kota Tasikmalaya – Terminal Cikurubuk	19,5	40
20.	019	Terminal Cilembang – Perum Kota Baru	28	19

B. RUTE

B. RUTE TRAYEK

1. Rute Trayek Terminal Cikurubuk – Terminal Cibeureum (Kode Trayek 01) adalah sebagai berikut :

Terminal Cikurubuk – Jl. Pasar Cikurubuk – Belok kanan Jl. Situgede – Jl. Paseh – Belok kiri Jl. Veteran – Belok kanan Jl. Cihideung Balong – Belok kanan Jl. KHZ. Mustofa – Belok kiri Jl. Tentara Pelajar – Belok kanan Jl. Sutisna Senjaya – Belok kiri Jl. Jenderal A. Yani – Terminal Pancasila – Jl. Pancasila – Belok kiri Jl. Sutisna Senjaya – Jl. Garuda – Jl. Letkol Basyir Surya – **Terminal Cibeureum** – Jl. Letkol Basyir Surya – Jl. Garuda – Jl. Sutisna Senjaya – Jl. Oto Iskandar Dinata – Belok kanan Jl. Dr. Sukarjo – Belok kiri Jl. Galunggung – Jl. Bantar – Belok kiri Jl. Cieunteung – Belok kanan Jl. Letkol RE. Jaelani – Jl. Pasar Cikurubuk – **Terminal Cikurubuk**

2. Rute Trayek Terminal Cikurubuk – Nyantong (Kode Trayek 02) adalah sebagai berikut :

Terminal Cikurubuk – Jl. Pasar Cikurubuk – Belok kiri Jl. RE. Jaelani – Belok kanan Jl. Cieunteung – Belok kanan Jl. Bebedilan – Jl. Jiwa Besar – Belok kiri Jl. Paseh – Belok kiri Jl. Veteran – Belok kanan Jl. Cihideung Balong – Belok kanan Jl. KHZ. Mustofa – Belok kiri Jl. Siliwangi – **Nyantong** – Jl. Siliwangi – Jl. Benda – Belok kiri Jl. Sutisna Senjaya – Jl. Oto Iskandar Dinata – Belok kanan Jl. Dr. Sukarjo – Belok kiri Jl. Kapten Naseh – Belok kiri Jl. Mitra Batik – Belok kanan Jl. Bantar – Belok kiri Jl. Cieunteung – Belok kanan Jl. RE. Jaelani – Jl. Pasar Cikurubuk – **Terminal Cikurubuk**

3. Rute Trayek Terminal Pancasila – Muncang (Kode Trayek 03) adalah sebagai berikut :

Terminal Pancasila – Jl. Pancasila – Belok kanan Jl. Sutisna Senjaya – Belok kiri Jl. Tanuwijaya – Belok kanan Jl. Rumah Sakit Umum – Belok kiri Jl. Tentara Pelajar – Belok kiri Jl. KHZ. Mustofa – Jl. Perintis Kemerdekaan – **Muncang** – Jl. Perintis Kemerdekaan – Jl. KHZ. Mustofa – Belok kiri Jl. Nagarawangi – Belok kanan Jl. Veteran – Belok kanan Jl. Cihideung Balong – Belok Kanan Jl. KHZ. Mustofa – Belok kiri Jl. Tentara Pelajar – Belok kanan Jl. Sutisna Senjaya – Belok kiri Jl. Jenderal A. Yani – **Terminal Pancasila**

4. Rute Trayek Terminal Pancasila – Cikadongdong (Kode Trayek 04) adalah sebagai berikut :

Terminal Pancasila – Jl. Pancasila – Belok kanan Jl. Sutisna Senjaya – Belok kiri Jl. Tanuwijaya – Belok kanan Jl. Rumah Sakit Umum – Belok kiri Jl. Tentara Pelajar – Jl. Nagarawangi – Jl. Paseh – Belok kanan Jl. SL. Tobing – Belok kanan Jl. ABR – Terminal Cikurubuk – Belok kanan Jl. Residen Ardiwinangun – Belok kiri Jl. Brigjen Sutoko – MP K.H.Z Mustofa – Belok kanan Jl. Jenderal A. H. Nasution – **Cikadongdong** – Jl. Jenderal A. H. Nasution – MP K.H.Z Mustofa – Jl. Brigjen Sutoko – Terminal Cikurubuk – Belok kiri Jl. ABR – Belok kiri Jl. SL. Tobing – Belok kiri Jl. Paseh – Belok kiri Jl. Veteran – Belok kanan Jl. Cihideung Balong – Belok kanan Jl. KHZ. Mustofa – Belok kiri Jl. Tentara Pelajar – Belok kanan Jl. Sutisna Senjaya – Belok kiri Jl. A. Yani – **Terminal Pancasila**

5. Rute Trayek Terminal Bis - Kota Tasikmalaya – Terminal Pancasila (Kode Trayek 05) adalah sebagai berikut :

Terminal Bis - Kota Tasikmalaya – Belok kanan Jl. Lingkar Luar Terminal – Belok kiri Jl. Wasita Kusumah – (khusus Parakanhonje Belok kiri Jl. Mayjen Ibrahim Aji – Belok kiri Parakanhonje) – Belok kanan Jl. Mayjen Ibrahim Aji – Jl. RE. Martadinata – Belok kanan Jl. Mitra Batik – Belok kiri Jl. Galunggung – Jl. Dewi Sartika – Belok kanan Jl. RAA. Wiratanuningrat – Belok kiri Jl. Komir Kartaman – Belok kanan Jl. A. Yani – **Terminal Pancasila** – Jl. Pancasila –

Belok kanan Jl. Sutisna Senjaya – Belok kiri Jl. Tanuwijaya – Belok kanan Jl. Rumah Sakit Umum – Belok kanan Jl. Tentara Pelajar – Belok kiri Jl. Oto Iskandar Dinata – Belok kanan Jl. Dr. Sukarjo – Belok kiri Jl. Galunggung – Belok kiri Jl. Gunung Sabeulah – Belok kanan Jl. Sukalaya I – Belok kanan Jl. Sukalaya Barat – Belok kanan Jl. Bantar – Belok kiri Jl. Mitra Batik – Belok kiri Jl. RE. Martadinata – Jl. Mayjen Ibrahim Aji – Belok kiri Jl. Mang Koko – Belok kiri Jl. Wasita Kusumah – Belok kanan Jl. Lingkar Luar Terminal – **Terminal Bis - Kota Tasikmalaya**

6. Rute Trayek Terminal Bis - Kota Tasikmalaya – Terminal Pancasila Via Leuwidahu (Kode Trayek 06) adalah sebagai berikut :

Terminal Bis - Kota Tasikmalaya – Belok kiri Jl. Lingkar Luar Terminal – Belok kanan Jl. Wasita Kusumah – Jl. Letnan harun – Belok kiri Jl. Sukarindik – Belok kiri Jl. RE. Martadinata – Jl. Ibrahim Aji – Belok kanan Jl. Leuwidahu – Jl. Cinehel – Jl. Mitra Batik – Belok kiri Jl. Galunggung – Jl. Dewi Sartika – Belok kanan Jl. RAA. Wiratanuningrat – Belok kiri Jl. Merdeka – Belok kiri Jl. A. Yani – **Terminal Pancasila** - Jl. Pancasila – Belok kanan Jl. Sutisna Senjaya – Belok kiri Jl. Tanuwijaya – Belok kanan Jl. Rumah Sakit Umum – Belok kanan Jl. Tentara Pelajar – Belok kiri Jl. Oto Iskandar Dinata – Belok kanan Jl. Dr. Sukarjo – Belok kiri Jl. Galunggung – Belok kiri Jl. Gunung Sabeulah – Belok kanan Jl. Sukalaya I – Belok kanan Jl. Sukalaya Barat – Belok kanan Jl. Bantar – Belok kiri Jl. Mitra Batik – Jl. Cinehel – Belok kiri Leuwidahu – Jl. Leuwidahu – Belok kiri Jl. Ibrahim Aji – Jl. RE. Martadinata – Belok kanan Jl. Sukarindik – Belok kiri Jl. Letnan Harun – memutar Jl. Lenan harun – Jl. Wasita Kusumah – Belok kiri Jl. Lingkar Luar Terminal – **Terminal Bis - Kota Tasikmalaya**

7. Rute Trayek Terminal Cilembang – Karangresik (Kode Trayek 07) adalah sebagai berikut :

Terminal Cilembang – Jl. EZ. Mutaqin – Jl. Residen Ardiwinangun – Terminal Cikurubuk Jl. Pasar Cikurubuk – Jl. Letkol RE. Jaelani – Belok kanan Jl. Cieunteung – Belok kiri Jl. Pasar Baru (Belakang Mayasari Plaza) – Belok kiri Jl. Pasar Lama – Jl. Gunung Sabeulah – Jl. Mitra Batik – Belok kanan Jl. RE. Martadinata – Simpang Lima – Belok kiri Jl. Dr. Moch. Hatta – **Karangresik** – Jl. Raya Ciamis – Sindangkasih – Jl. Raya Ciamis – Karang Resik – Jl. Dr. Moch. Hatta – Belok kiri Jl. Jenderal A. Yani – Terminal Pancasila – Jl. Pancasila – Belok kanan Jl. Sutisna Senjaya – Belok kiri Jl. Tanuwijaya – Belok kanan Jl. Rumah Sakit Umum – Belok kanan Jl. Tentara Pelajar – Belok kiri Jl. Oto Iskandar Dinata – Belok kanan Jl. Dr. Sukarjo – Belok kiri Jl. Galunggung – Belok kiri Jl. Gunung Sabeulah – Belok kanan Jl. Sukalaya – Belok kiri Jl. Sukalaya Barat – Belok kanan Jl. Cieunteung – Jl. Letkol RE. Jaelani – Jl. Pasar Cikurubuk – Terminal Cikurubuk – Jl. Residen Ardiwiangun – Jl. EZ. Mutaqin – **Terminal Cilembang**

8. Rute Trayek Terminal Bis - Kota Tasikmalaya – Terminal Pancasila Via Terminal Cilembang (Kode Trayek 08) adalah sebagai berikut :

Terminal Bis - Kota Tasikmalaya – Belok kiri Jl. Lingkar Luar Terminal – Belok kanan Jl. Wasita Kusumah – Jl. Letnan Harun – Belok kanan Jl. Ir. H. Djuanda – Terminal Cilembang – Jl. Cilembang – Belok kiri Jl. RE. Jaelani – Belok kanan Jl. Cieunteung – Belok kanan Jl. Bebedilan – Jl. Jiwa Besar – Belok kiri Jl. Paseh – Belok kiri Jl. Veteran – Belok kanan Jl. Cihideung Balong – Belok kanan Jl. KHZ. Mustofa – Belok kiri Jl. Tentara Pelajar – Belok kanan Jl. Sutisna Senjaya – Belok kiri Jl. Jenderal A. Yani – **Terminal Pancasila** – Jl. Pancasila – Belok kanan Jl. Sutisna Senjaya – Belok kanan Jl. RAA. Wiratanuningrat – Jl. Cimulu – Simpang Lima – Jl. RE. Martadinata – Belok kiri Jl. Ir. H. Djuanda – Belok kanan Jl. Letnan Harun – Jl. Wasita Kusumah – Belok kiri Jl. Lingkar Luar Terminal – **Terminal Bis - Kota Tasikmalaya**

9. Rute Trayek Terminal Cilembang – Cigeureung (Kode Trayek 09) adalah sebagai berikut :

Terminal Cilembang – Jl. EZ.Mutaqin – Jl. Residen Ardiwinangun – Terminal Cikurubuk – Jl. Pasar Cikurubuk – Jl. RE. Jaelani – Belok kanan Jl. Cieunteung – Belok kiri Jl. Sukalaya Barat – Belok kanan Jl. Bantar – Belok kiri Jl. Mitra Batik – Jl. Cinehel – **Cigeureung** – Perum Cisalak – Belok kanan Jl. Cisalak – Belok kanan Jl. Dr. Moch. Hatta – Simpang Lima – Belok kiri Jl. Cimulu – Jl. RAA. Wiratanuningrat – Belok kiri Jl. Merdeka – Belok kiri Jl. Jenderal A. Yani – Terminal Pancasila – Jl. Pancasila – Belok kanan Jl. Sutisna Senjaya – Belok kiri Jl. Tanuwijaya – Belok kanan Jl. Rumah Sakit Umum – Belok kanan Jl. Tentara Pelajar – Belok kiri Jl. Oto Iskandar Dinata – Belok kanan Jl. Dr. Sukarjo – Belok kiri Jl. Galunggung – Belok kiri Jl. Gunung Sabeulah – Belok kanan Jl. Sukalaya – Belok kiri Jl. Sukalaya Barat – Belok kanan Jl. Cieunteung – Jl. Letkol RE. Jaelani – Jl. Pasar Cikurubuk – Terminal Cikurubuk – Jl. Residen Ardiwinangun – Jl. EZ. Mutaqin – **Terminal Cilembang**

10. Rute Trayek Terminal Bis - Kota Tasikmalaya – Gegernoong (Kode Trayek 010) adalah sebagai berikut :

Terminal Bis - Kota Tasikmalaya – Belok kiri Jl. Lingkar Luar Terminal – Belok kanan Jl. Wasita Kusumah – Jl. Letnan Harun – Belok kanan Jl. Ir. H. Djuanda – Terminal Cilembang – Jl. Ir. H. Djuanda – Belok kiri Jl. SL. Tobing – Belok kanan Jl. Perintis Kemerdekaan – Belok kiri Jl. Tamansari – **Gegernoong** – Jl. Tamansari – Belok kanan Jl. Perintis Kemerdekaan – Belok kiri Jl. SL. Tobing – Belok kanan Jl. Lukmanul Hakim – Jl. Cigaraja – Belok kanan Jl. Paseh – Belok kiri Jl. Veteran – Belok kiri Jl. Pasar Rel – Belok kiri Jl. Cempakawarna – Belok kanan Jl. Jiwa Besar – Belok kiri Jl. Gunung Koneng – Belok kiri Jl. RE. Jaelani – Jl. Pasar Cikurubuk – Terminal Cikurubuk – Jl. Residen Ardiwinangun – Belok kiri Jl. Cilingga – Belok kanan Jl. Ir. H. Djuanda – Terminal Cilembang – Jl. Ir. H. Djuanda – Belok kiri Jl. Letnan Harun – Jl. Wasita Kusumah – Belok kiri Jl. Lingkar Luar Terminal – **Terminal Bis - Kota Tasikmalaya**

11. Rute Trayek Terminal Pancasila – Cipeusar (Kode Trayek 011) adalah sebagai berikut :

Terminal Pancasila – Jl. Pancasila – Belok kanan Jl. Sutisna Senjaya – Jl. Oto Iskandar Dinata – Belok kanan Jl. Dr. Sukarjo – Belok kanan Jl. Dewi Sartika – Belok kanan Jl. RAA. Wiratanuningrat – Belok kiri Jl. Merdeka – Belok kiri Jl. Jenderal A. Yani Belok kanan Jl. Padasuka – Nagrak – Cimerak – Daleum – Sukabetah – Perum Sukamenak – Gn. Pendey – Nagrog – Benteng – Golempang – Pasirjaya – Pasir Angin – **Cipeusar** – Pasirangin – Pasirjaya – Golempang – Benteng – Nagrog – Gn. Peundeuy – Perum Sukamenak – Sukabetah – Daleum – Cimerak – Nagrak – Jl. Padasuka – Belok kiri Jl. Jenderal A. Yani – **Terminal Pancasila**

12. Rute Trayek Terminal Pancasila – Awiluar (Kode Trayek 012) adalah sebagai berikut :

Terminal Pancasila – Jl. Pancasila – Jl. Bebedahan – Belok kiri Bojong Nangka – Depok – Cibodas – Purbaratu – **Awiluar** – Jl. Bebedahan – Belok kanan Jl. Sutisna Senjaya – Jl. Oto Iskandar Dinata – Belok kanan Jl. Dr. Sukarjo – Belok kanan Jl. Dewi Sartika – Jl. RAA. Wiratanuningrat – Belok kiri Jl. Merdeka – Belok kiri Jl. A. Yani – **Terminal Pancasila**

13. Rute Trayek Terminal Pancasila – Gobang (Kode Trayek 012 A) adalah sebagai berikut :

Terminal Pancasila – Jl. Pancasila – Lurus Jl. Bebedahan – Purbaratu – Singkup – **Gobang** – Singkup – Purbaratu – Jl. Bebedahan – Belok kiri Jl. Pancasila – Belok kanan Jl. Sutisna Senjaya – Belok kanan Jl. Jenderal A. Yani – **Terminal Pancasila**

14. Rute Trayek Terminal Cikurubuk – Cibunigeulis (Kode Trayek 013) adalah sebagai berikut :

Terminal Cikurubuk – Jl. Pasar Cikurubuk – Belok kanan Jl. Situgede – Jl. Paseh – Belok kiri Jl. Veteran – Jl. Pasar kidul – Belok kanan Jl. Cieunteung – Belok kiri Jl. Bantar – Belok kiri Jl. Sindangjaya – Belok kanan Jl. Cilembang – Belok kiri Jl. EZ. Mutaqin – Jl. Residen Ardiwinangun – Terminal Cikurubuk – Jl. Residen Ardiwinangun – Belok kiri Jl. Maya Graha – Belok kanan Jl. Ir. H. Djuanda – Belok kiri Jl. Bantarsari – Pasanggrahan – **Cibunigeulis** – Jl. Bantarsari – Belok kanan Jl. Ir. H. Djuanda – Terminal Cilembang – Jl. EZ. Mutaqin – Jl. Residen Ardiwinangun – **Terminal Cikurubuk**

15. Rute Trayek Terminal Cilembang – Asta (Kode Trayek 014) adalah sebagai berikut :

Terminal Cilembang – Jl. Ir. H. Djuanda – Belok kanan Jl. Cieunteung Gede – Belok kanan Argasari – Belok kanan Jl. RE. Jaelani – Terminal Cikurubuk – Jl. Brigjen Sutoko – Simpang Lima Linggajaya – Jl. Sewaka – Belok kanan Jl. Gunung Jembar – Belok kanan Jl. Saguling – Belok kiri Jl. Gunung Subang – Belok kiri Genteng – Belok kanan Jl. Cibauti Belok kanan Ciawi Tali – Belok kanan Cijeruk – Belok kiri Cihonje – Belok kiri Cijerah – Belok kiri Karanganyar – Condong – **Asta** – Sayuran (Sukamenak) – Asta – Condong – Belok kanan Karanganyar – Belok kanan Cihonje – Belok kiri Cijeruk – Belok kiri Ciawi Tali – Belok kiri Jl. Cibauti – Belok kanan Genteng – Belok kanan Jl. Gunung Subang – Belok kiri Jl. Saguling – Belok kiri Jl. Gunung Jembar – Jl. Sewaka – Simpang Lima Linggajaya – Jl. Brigjen Sutoko – Terminal Cikurubuk – Jl. Residen Ardiwinangun – Jl. EZ. Mutaqin – **Terminal Cilembang**

16. Rute Trayek Terminal Bis - Kota Tasikmalaya – Pamipiran (Kode Trayek 015) adalah sebagai berikut :

Terminal Bis - Kota Tasikmalaya – Belok kiri Jl. Lingkar Luar Terminal – Belok kanan Jl. Wasita kusumah – Jl. Letnan Harun – Belok kanan Jl. Ir. H. Djuanda Terminal Cilembang – Jl. EZ. Mutaqin – Jl. Residen Ardiwinangun – Terminal Cikurubuk – Jl. ABR – Belok kiri Jl. SL. Tobing – Belok kanan Perum Sambong Jaya – Belok kanan Jl. Perintis Kemerdekaan – Belok kanan Cibauti – Tanjung – Cukang – Babakan Peundeuy – Citamiang – **Pamipiran** – Citamiang – Babakan Peundeuy – Cukang – Tanjung – Cibauti – Belok kanan Jl. Perintis Kemerdekaan – Belok kiri Jl. Sambong Jaya – Belok kiri Jl. SL. Tobing – Belok kanan Jl. ABR – Terminal Cikurubuk – Jl. Residen Ardiwinangun – Jl. EZ. Mutaqin – Terminal Cilembang – Jl. Ir. H. Djuanda – Belok kiri Jl. Letnan Harun – Jl. Wasita kusumah – Belok kiri Jl. Lingkar Luar Terminal – **Terminal Bis - Kota Tasikmalaya**

17. Rute Trayek Terminal Bis - Kota Tasikmalaya – Terminal Pancasila Via Perum Bumi Resik Panglayungan (Kode Trayek 016) adalah sebagai berikut :

Terminal Bis - Kota Tasikmalaya – Belok kiri Jl. Lingkar Luar Terminal – Belok kanan Jl. Wasita Kusumah – Jl. Letnan Harun – Belok kiri Jl. Ir. H. Djuanda – Belok kanan Cimuncang – Perum Bumi Resik Panglayungan - Jl. Bojong Tengah – Belok kiri Jl. Mitra Batik – Belok kanan Jl. RE. Martadinata – Simpang Lima – Belok kiri Jl. Cimulu – Belok kanan Jl. RAA. Wiratanuningrat – Belok kiri Jl. Merdeka – Belok kiri Jl. Jenderal A. Yani – **Terminal Pancasila** – Jl. Pancasila – Belok kanan Jl. Sutisna Senjaya – Belok kiri Jl. Tanuwijaya – Belok kanan Jl. Rumah Sakit Umum – Belok kanan Jl. Tentara Pelajar – Belok kiri Jl. Oto Iskandar Dinata – Belok kanan Jl. Dr. Sukarjo – Belok kiri Jl. Galunggung – Belok kanan Jl. Mitra Batik – Belok kiri Jl. Ampera – Belok kanan Perum Bumi Resik Panglayungan – Belok kanan Jl. Cimuncang – Belok kiri Jl. Ir. H. Djuanda – Terminal Cilembang – Belok kiri Jl. EZ. Mutaqin – Jl. Residen Ardiwinangun – Terminal Cikurubuk – Jl. Residen Ardiwinangun – Jl. EZ. Mutaqin – Belok kanan

Jl. Ir. H. Djuanda – Terminal Cilembang – Jl. Ir. H. Djuanda – Belok kiri Jl. Letnan Harun – Jl. Wasita Kusumah - Belok kiri Jl. Lingkar Luar Terminal – **Terminal Bis - Kota Tasikmalaya**

18. Rute Trayek Terminal Pancasila – Sindanggalih (Kode Trayek 017) adalah sebagai berikut :

Terminal Pancasila – Jl. Pancasila – Belok kanan Jl. Sutisna Senjaya – Belok kiri Jl. Tanuwijaya – Belok kanan Jl. Rumah Sakit Umum – Belok kiri Jl. Tentara Pelajar – Belok kiri Jl. Dadaha – Belok kiri Jl. Cikalang – Belok kanan Jl. Siliwangi – Belok kiri Jl. Noenoeng Tisna Saputra – **Sindanggalih** – Belok kanan Jl. Gobras – Belok kiri Jl. Peta – Jl. BKR – Jl. Dadaha – Belok kanan Jl. Tentara Pelajar – Belok kanan Jl. Sutisna Senjaya – Belok kiri Jl. Jenderal A. Yani – **Terminal Pancasila**

19. Rute Trayek Terminal Bis - Kota Tasikmalaya – Terminal Cikurubuk (Kode Trayek 018) adalah sebagai berikut :

Terminal Bis - Kota Tasikmalaya – Belok kanan Jl. Lingkar Luar Terminal – Jl. Wasita Kusumah – Belok kanan Jl. Mayjen Ibrahim Aji – Simpang Tiga Jati – Belok kanan Jl. Ir. H. Djuanda – Terminal Cilembang – Jl. EZ. Mutaqin – Jl. Residen Ardiwinangun – **Terminal Cikurubuk** – Jl. Residen Ardiwinangun – Jl. EZ. Mutaqin – Terminal Cilembang – Belok kanan Jl. Ir. H. Djuanda – Simpang Tiga Jati – Belok kiri Jl. Mayjen Ibrahim Adji – Belok kiri Jl. Wasita Kusumah – Belok kanan Jl. Lingkar Luar Terminal – **Terminal Bis - Kota Tasikmalaya**

20. Rute Trayek Terminal Cikurubuk – Perum Kota Baru (Kode Trayek 019) adalah sebagai berikut :

Terminal Cikurubuk – Jl. Pasar Cikurubuk – Belok kiri Jl. Paseh – Belok kanan Jl. Terusan BCA – Belok kiri Jl. KHZ. Mustofa – (Memutar) Jl. KHZ. Mustofa – Belok kiri Jl. Ibu Apipah – Jl. Cikalang – Belok kiri Jl. Siliwangi – Jl. Letnan Sule Setia Negara (Burujul) – Belok kanan Jl. Cisumur – Belok kiri Jl. Kota Baru – **Perum Kota Baru** – Jl. Perum Kota Baru – Belok kanan Jl. Cisumur – Belok kiri Jl. Sule Setia Negara – Belok kiri Jl. Siliwangi – Belok kanan Jl. Cikalang Tengah – Jl. Cikalang Girang – Belok kiri Jl. BKR – Belok kanan Jl. Siliwangi – Belok kanan Jl. HZ. Mustofa – Belok kiri Jl. Terusan BCA – Belok kiri Jl. Paseh – Belok kanan Jl. Cikurubuk – **Terminal Cikurubuk**

WALIKOTA TASIKMALAYA,

Ttd.

H. BUBUN BUNYAMIN

LAMPIRAN II PERATURAN WALIKOTA TASIKMALAYA

Nomor : 11 Tahun 2007

Tanggal : 2 Juli 2007

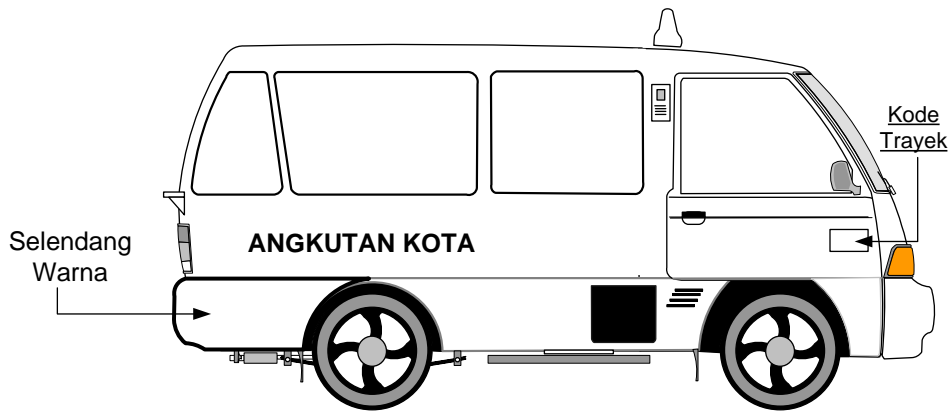
BENTUK, WARNA SELENDANG DAN KODE WARNA ANGKUTAN KOTA

A. KODE DAN WARNA SELENDANG ANGKUTAN KOTA

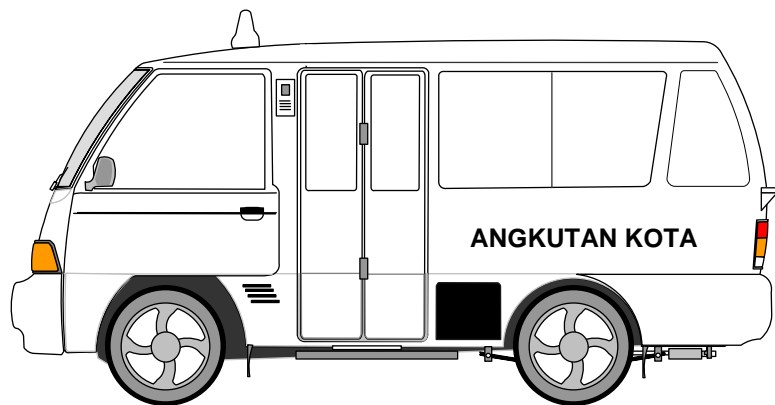
No	Kode Trayek	Nama Warna	Kode Warna
1.	01	Kuning Tua	NP-007
2.	02	Hijau Tua	NP-302
3.	03	Biru Langit	NP-1011
4.	04	Merah Muda	NP-631
5.	05	Orange	403-T
6.	06	Hijau Muda	NP-407
7.	07	Hijau Kebiru-biruan	402-S
8.	08	Putih	NP-044
9.	09	Biru Muda	NP-1010
10.	010	Kuning Muda	NP-310
11.	011	Coklat Tua	NP-009
12.	012	Biru Tua	303-T
13.	012A	Biru Tua	307-S
14.	013	Abu-abu Muda	NP-317
15.	014	Pink	NP-440
16.	015	Hijau	Pasko 569
17.	016	Coklat Muda	NP-319
18.	017	Coklat	NP-006
19.	018	Ungu	NP-1017
20.	019	Merah Tua	306-T

B. BENTUK DAN TATA CARA.....

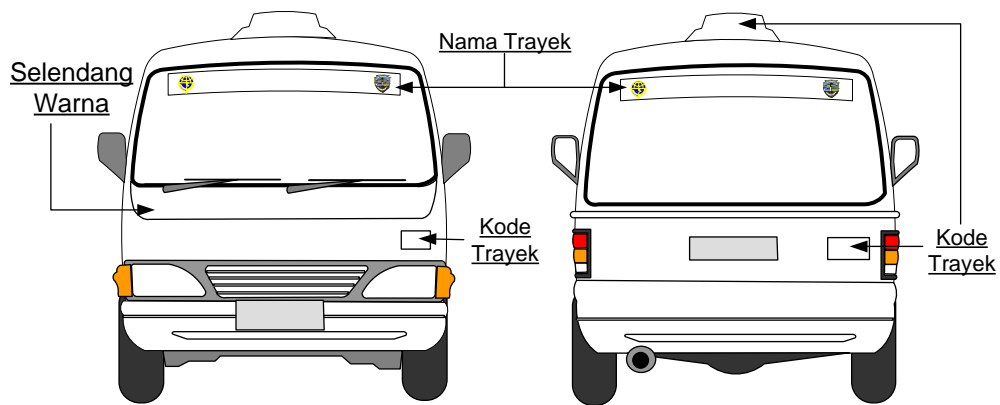
B. BENTUK DAN TATA CARA PENEMPATAN SELENDANG WARNA SERTA TULISAN "ANGKUTAN KOTA" PADA BADAN KENDARAAN



Tampak Samping Kanan



Tampak Samping Kiri



Tampak Depan

Tampak Belakang

WALIKOTA TASIKMALAYA,

Ttd.

H. BUBUN BUNYAMIN