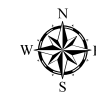
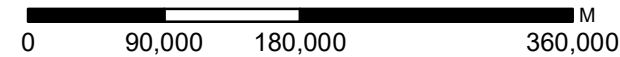


PEMERINTAH KABUPATEN BANGKA BARAT
DINAS PERTANIAN DAN PANGAN

PETA LP2B

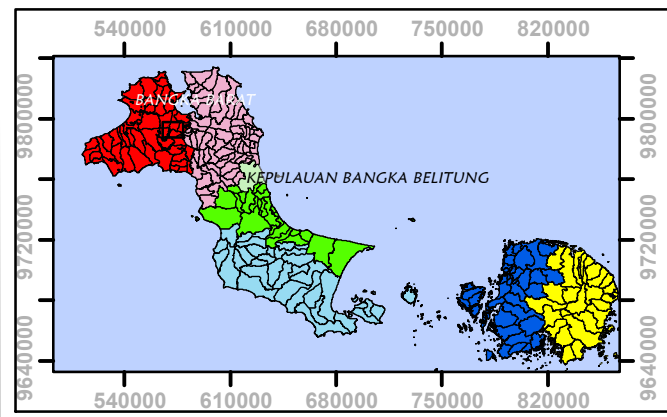


1:300,000
SKALA



SISTEM KOORDINAT REFERENSI :

Proyeksi	: Universal Transverse Mercator (UTM)
Sistem Grid	: Grid Geografis dan Grid UTM
Datum	: Word Geodetic System 1984 (WGS 84)
Zona	: Selatan 48



LEGENDA	
	BATAS DESA
	BATAS KECAMATAN
	SUNGAI INDUK
	GARIS PANTAI
	JALAN
	LOKASI LP2B
KAWASAN HUTAN	
	APL
	HL
	HP
	HPK
	KSA/KPA

SUMBER DATA :
 - Peta Batas Administrasi Kabupaten Bangka Barat Skala 1:50.000 (Pemb. Kab. Bangka Barat, 2016);
 - Peta Kawasan Hutan SK. Menhut No.798 Tahun 2012;
 - Peta Spasial Sawah LP2B.

LAMPIRAN : II
 Peraturan Bupati Bangka Barat Nomor Tahun 2022
 Tentang Perlindungan Lahan Pertanian Pangan Berkelanjutan

Bupati Bangka Barat,

H. SUKIRMAN