



PRESIDEN
REPUBLIK INDONESIA

LAMPIRAN V
PERATURAN PRESIDEN REPUBLIK INDONESIA
NOMOR 6 TAHUN 2022
TENTANG
RENCANA ZONASI KAWASAN ANTARWILAYAH TELUK BONE

PETA ALUR MIGRASI BIOTA LAUT



PRESIDEN
REPUBLIK INDONESIA

PETA ALUR MIGRASI BIOTA LAUT
KETERANGAN GAMBAR
SKALA 1:500.000

Batas Wilayah Perencanaan

- Garis Pantai
- Batas Wilayah Perencanaan

Batas Wilayah Provinsi

- Batas Wilayah Provinsi
- Batas Pengelolaan
- Sumber Daya Laut Provinsi

Singkatan

- P. = Pulau
- Tg. = Tanjung

Alur Migrasi Biota Laut

- Alur Migrasi Hiu Paus
- Alur Migrasi Tuna
- Alur Migrasi Cakalang

Sumber Peta

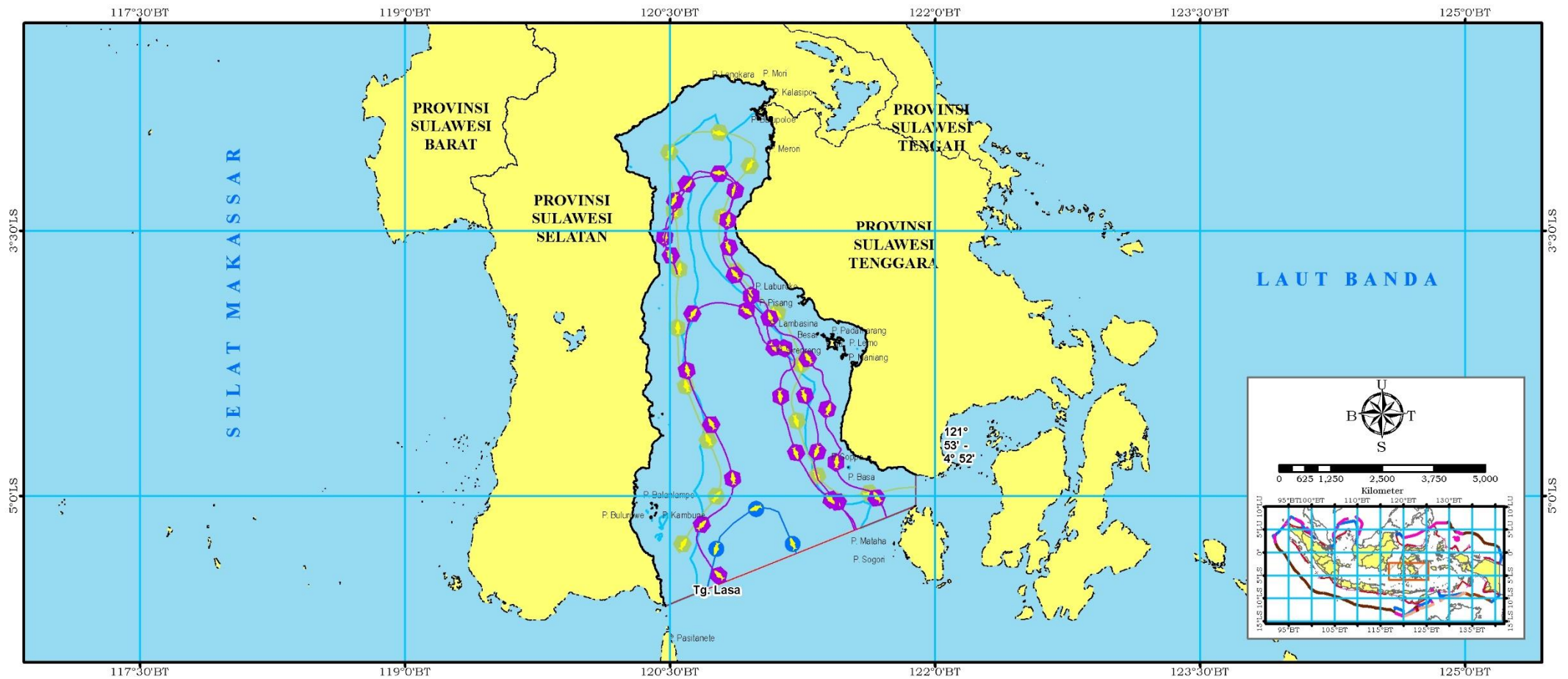
- Peta Rupa Bumi Indonesia Tahun 2017 yang diterbitkan oleh Badan Informasi Geospasial (BIG)
- *Special Publication S-23 Name and Limit of Ocean and Seas* edisi ketiga tahun 1953 dan *Draft Special Publication S-23 Name and Limit of Ocean and Seas* edisi keempat tahun 2002 yang diterbitkan oleh *International Hydrographic Organization*
- Data Tracking Alur Migrasi Biota oleh Lembaga Non Pemerintah

Keterangan Peta

- Sistem Grid Geografis
- Datum Horizontal WGS 1984
- Skala ketelitian dalam peta ini 1:500.000. Peta ini dicetak sesuai dengan format lampiran dari Peraturan Presiden tentang Rencana Zonasi Kawasan Antarwilayah Teluk Bone
- Peta ini bersifat indikatif dan tidak dapat digunakan untuk telaah mikro
- Peta ini bukan referensi resmi mengenai garis-garis batas administrasi nasional dan internasional



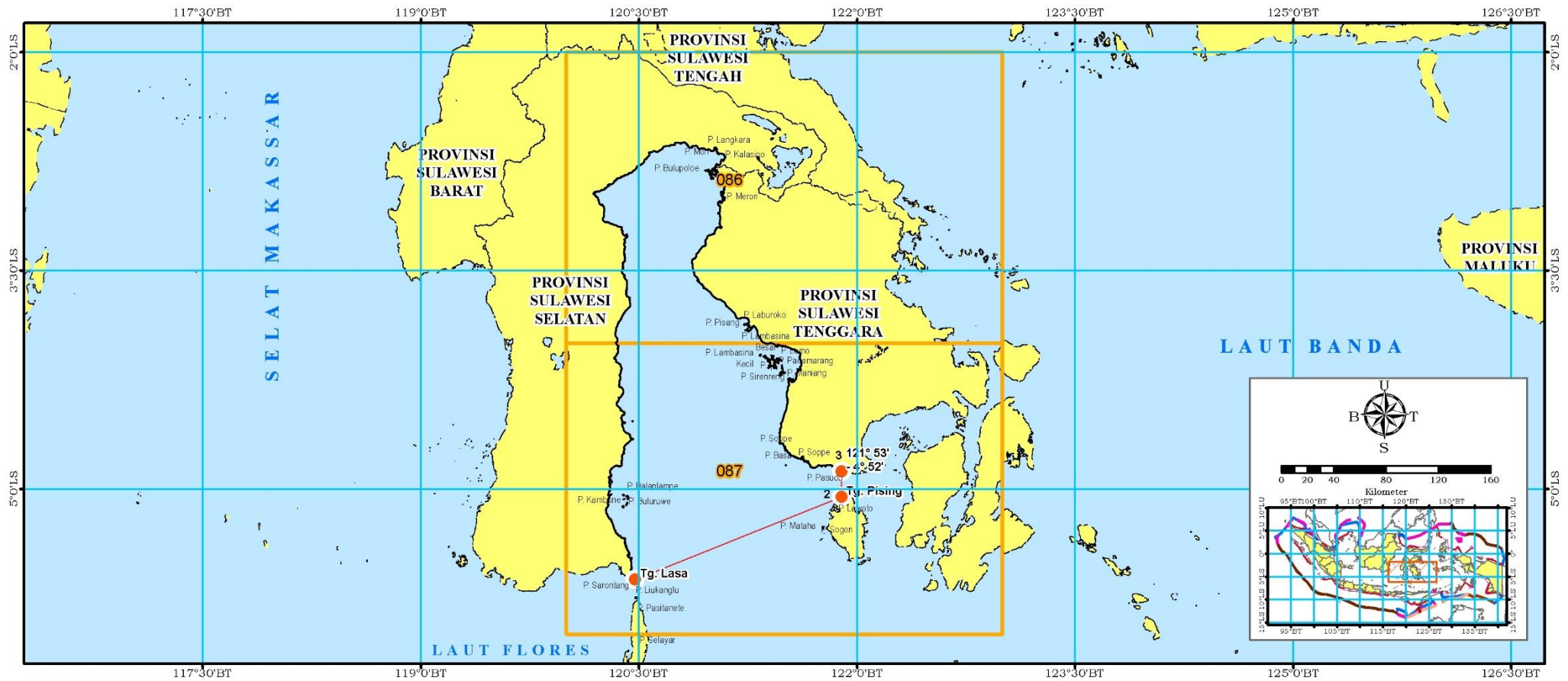
PRESIDEN
REPUBLIK INDONESIA





PRESIDEN
REPUBLIK INDONESIA

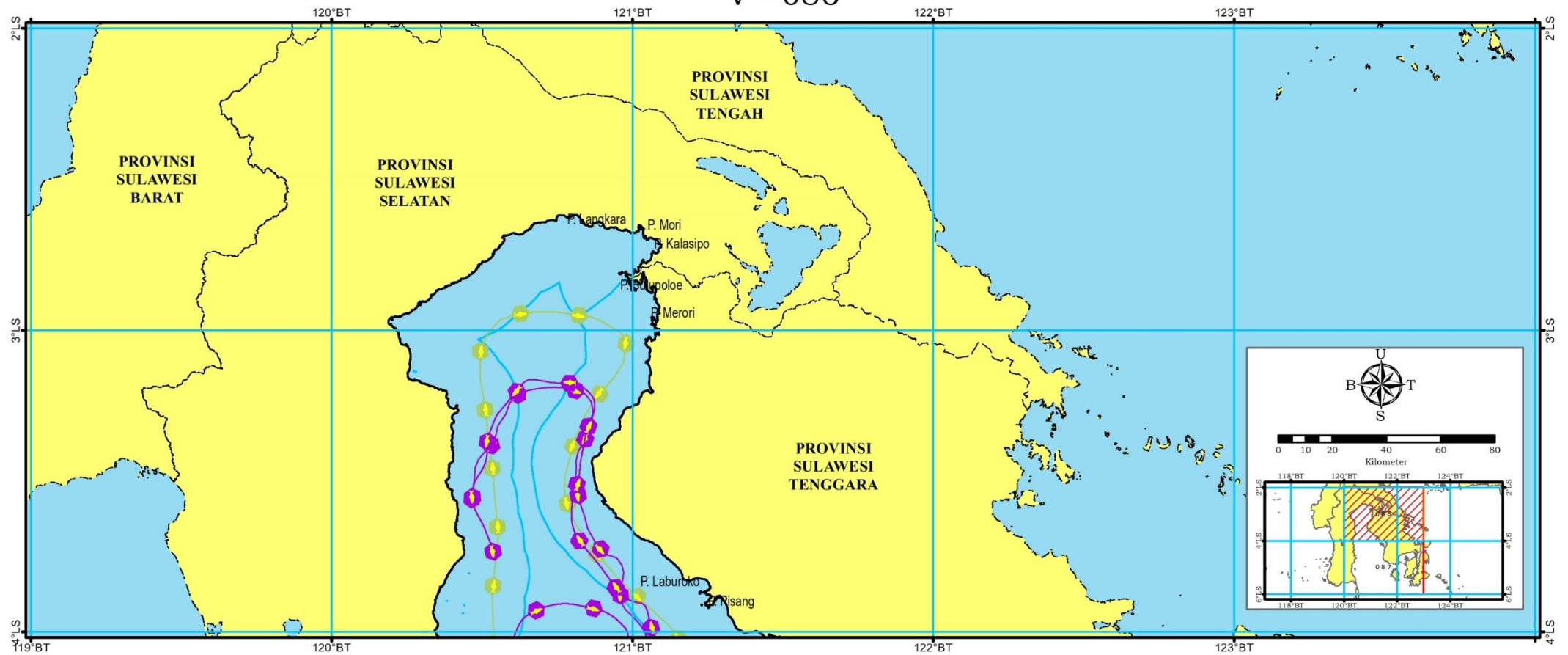
PETA INDEKS





PRESIDEN
REPUBLIK INDONESIA

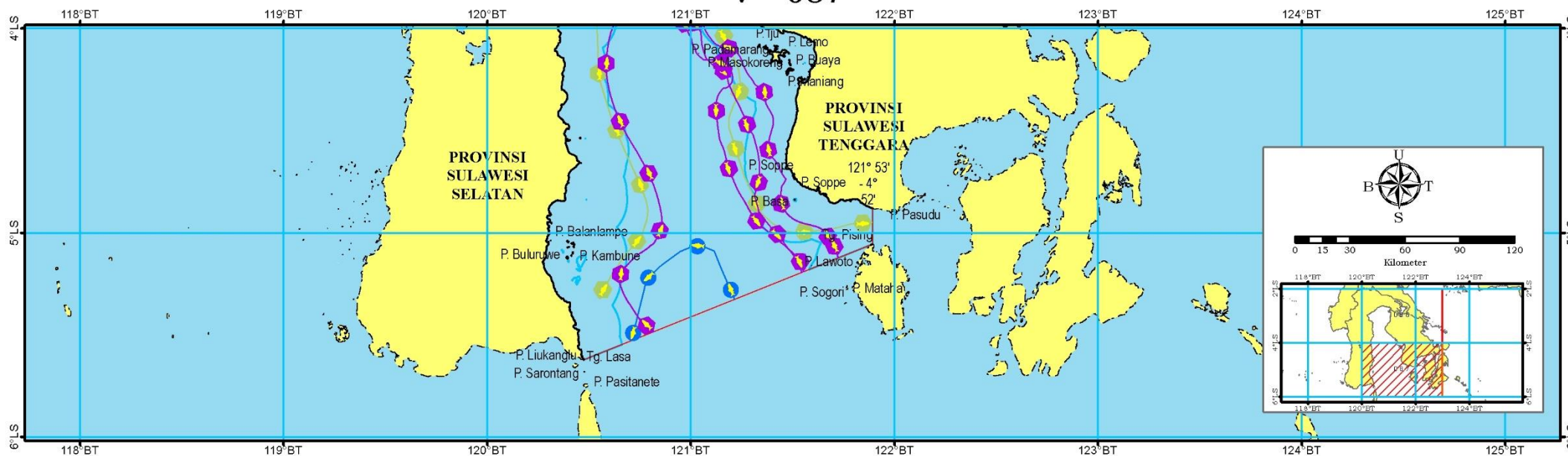
V - 086





PRESIDEN
REPUBLIK INDONESIA

V - 087



PRESIDEN REPUBLIK INDONESIA,

ttd.

JOKO WIDODO



Salinan sesuai dengan aslinya
KEMENTERIAN SEKRETARIAT NEGARA
REPUBLIK INDONESIA
Deputi Bidang Perundang-undangan dan
Administrasi Hukum,

[Handwritten signature]
Dina Silvanna Djaman

SK No 067461 C