



BUPATI PEMALANG
PROVINSI JAWA TENGAH

PERATURAN BUPATI PEMALANG
NOMOR 37 TAHUN 2021

TENTANG

PEDOMAN POLA TANAM DAN TATA TANAM
MUSIM TANAM OKTOBER-MARET TAHUN 2021/2022
DAN MUSIM TANAM APRIL-SEPTEMBER TAHUN 2022
DI KABUPATEN PEMALANG

DENGAN RAHMAT TUHAN YANG MAHA ESA

BUPATI PEMALANG,

- Menimbang :
- a. bahwa air dan tanah beserta bahan mineral yang terkandung di dalamnya adalah salah satu kekayaan alam sebagai karunia Tuhan Yang Maha Esa kepada Bangsa Indonesia yang dikuasai oleh Negara dan digunakan untuk sebesar-besarnya kemakmuran rakyat secara adil dan merata;
 - b. bahwa agar penggunaan air dapat dimanfaatkan secara efektif dan efisien, serta untuk mensukseskan usaha pembangunan pertanian dalam rangka peningkatan kesejahteraan masyarakat pada umumnya dan petani pada khususnya, perlu adanya pedoman pengaturan Pola Tanam dan Tata Tanam yang teratur dan terarah;
 - c. bahwa berdasarkan pertimbangan sebagaimana dimaksud dalam huruf a dan huruf b, perlu menetapkan Peraturan Bupati tentang Pedoman Pola Tanam dan Tata Tanam Musim Tanam Oktober-Maret Tahun 2021/2022 dan Musim Tanam April-September Tahun 2022 di Kabupaten Pemalang;
- Mengingat :
1. Undang-Undang Nomor 13 Tahun 1950 tentang Pembentukan Daerah-daerah Kabupaten dalam Lingkungan Propinsi Jawa Tengah (Berita Negara Republik Indonesia Tahun 1980 Nomor 42);

2. Undang-Undang Nomor 11 Tahun 1974 tentang Pengairan (Lembaran Negara Republik Indonesia Tahun 1974 Nomor 65, Tambahan Lembaran Negara Republik Indonesia Nomor 3046);
3. Undang-Undang Nomor 12 Tahun 1992 tentang Sistem Budi Daya Tanaman (Lembaran Negara Republik Indonesia Tahun 1992 Nomor 46, Tambahan Lembaran Negara Republik Indonesia Nomor 3478);
4. Undang-Undang Nomor 17 Tahun 2019 tentang Sumber Daya Air (Lembaran Negara Republik Indonesia Tahun 2019 Nomor 190), sebagaimana telah diubah dengan Undang-undang Nomor 11 Tahun 2020 tentang Cipta Kerja (Lembaran Negara Tahun 2020 Nomor 245, Tambahan Lembaran Negara Nomor 6573);
5. Undang-Undang Nomor 23 Tahun 2014 tentang Pemerintahan Daerah (Lembaran Negara Republik Indonesia Tahun 2014 Nomor 224, Tambahan Lembaran Negara Republik Indonesia Nomor 5587), sebagaimana telah diubah beberapa kali terakhir dengan Undang-undang Nomor 11 Tahun 2020 tentang Cipta Kerja (Lembaran Negara Tahun 2020 Nomor 245, Tambahan Lembaran Negara Nomor 6573);
6. Peraturan Pemerintah Nomor 32 Tahun 1950 tentang Penetapan Mulai Berlakunya Undang-Undang Nomor 13 Tahun 1950;
7. Instruksi Presiden Nomor 1 Tahun 1969 tentang Pelaksanaan Pengelolaan Pengairan (Pengaturan Air dan Pemeliharaan Jaringan Irigasi);
8. Instruksi Presiden Nomor 3 Tahun 1999 tentang Pembaharuan Kebijakan Pengelolaan Irigasi;

MEMUTUSKAN :

Menetapkan : PERATURAN BUPATI TENTANG PEDOMAN POLA TANAM DAN TATA TANAM MUSIM TANAM OKTOBER-MARET TAHUN 2021/2022 DAN MUSIM TANAM APRIL-SEPTEMBER TAHUN 2022 DI KABUPATEN PEMALANG.

BAB I
KETENTUAN UMUM

Pasal 1

Dalam Peraturan Bupati ini yang dimaksud dengan :

1. Air adalah semua air yang terdapat pada di atas, ataupun di bawah permukaan tanah, termasuk dalam pengertian ini air permukaan, air tanah, air hujan dan air laut yang berada di darat.
2. Sumber air adalah tempat atau wadah air alami dan/atau buatan yang terdapat pada, di atas, ataupun di bawah permukaan tanah.
3. Daerah Pengairan yang selanjutnya disingkat DP adalah suatu penggabungan tanah-tanah yang satu sama lain mempunyai hubungan pengairan secara langsung dan mendapat air dari satu susunan pengairan.
4. Daerah Irigasi adalah kesatuan lahan yang mendapat air dari satu Jaringan Irigasi.
5. Irigasi adalah usaha penyediaan, pengaturan, dan pembuangan air untuk menunjang pertanian yang jenisnya meliputi irigasi permukaan, irigasi pompa, irigasi rawa, irigasi air bawah tanah, dan irigasi tambak.
6. Irigasi teknis adalah irigasi yang seluruh jaringan dari sejak bendung/penangkap air, saluran pembawa utama (Saluran Induk, Saluran Sekunder), bahkan saluran tersiernya telah dibangun secara teknis permanen, air irigasinya dapat diatur dan dapat diukur. Semua pengambilan, bangunan bagi dan sadap tersier mempunyai pintu pengatur dan bangunan pengukur debit.
7. Irigasi setengah teknis adalah irigasi yang mempunyai bangunan/bendung penangkap airnya telah dibangun secara teratur, tetapi belum mempunyai pintu pengatur dan bangunan pengukur debit.
8. Irigasi sederhana adalah irigasi yang dari sejak bendung penangkap airnya dan semua saluran pembawanya belum dibangun penangkap airnya dan semua saluran pembawanya belum dibangun secara teknis permanen, pembagian air dan pengambilan airnya belum teratur dan terukur debitnya.
9. Jaringan Irigasi adalah saluran, bangunan dan bangunan pelengkap yang merupakan satu kesatuan yang diperlukan untuk penyediaan, pembagian, pemberian, penggunaan dan pembuangan air irigasi.
10. Petak tersier adalah kumpulan petak irigasi yang merupakan satu kesatuan dan mendapatkan air irigasi melalui saluran tersier yang sama.
11. Saluran irigasi tersier/kuarter adalah saluran irigasi pembawa/pembuang pada tingkat usaha tani yang sepenuhnya dibuat dan dipelihara oleh para petani pemakai air itu sendiri.
12. Musim Tanam yang selanjutnya disingkat MT adalah musim untuk menanam padi, tebu dan palawija baik pada musim penghujan maupun musim kemarau.

13. Pola Tanam adalah suatu perencanaan pengaturan jenis tanaman secara tetap dalam suatu Daerah Irigasi.
14. Tata Tanam adalah suatu perencanaan dan penyusunan penggunaan tanah sawah beririgasi dengan memperhatikan jenis tanaman, waktu tanam, debit dan luas tanaman untuk tujuan usaha pertanian pada waktu musim penghujan/kemarau.
15. Musim Tanam Oktober-Maret yang selanjutnya disebut MT OKMAR yaitu musim tanam yang dilaksanakan mulai bulan Oktober dan panen pada bulan Maret, yang pemberian airnya pada musim hujan.
16. Musim Tanam April-September yang diselanjutnya disebut MT ASEP yaitu musim tanam yang dilaksanakan mulai bulan April dan panen pada bulan September, yang pemberian airnya pada musim kemarau.
17. Peraturan golongan adalah pengaturan bercocok tanam tentang penanaman padi di musim penghujan di sawah dengan memperhatikan tanaman-tanaman yang akan/dapat ditanami di musim berikutnya.
18. Peraturan giliran adalah untuk mengatur pemberian dirumusim kemarau antara tanaman padi, tebu, palawija dan tanaman lain disebabkan kurangnya air yang tersedia pada sumbernya (Sungai, Danau atau Waduk).
19. Luas relatif adalah angka yang didapat dari luasnya tanaman dikalikan dengan koefisien tanaman.
20. Pasten adalah angka perbandingan banyaknya air yang di sumber (bendung, kali) dengan luas relatif.
21. Faktor K adalah perbandingan Q (Debit) di bendung dengan Q (Debit) kebutuhan.

BAB II
PEMBAGIAN GOLONGAN SAWAH
Pasal 2

- (1) Petak tersier pada daerah irigasi dihimpun menjadi kelompok-kelompok petak tersier, yang pembagiannya disesuaikan dengan Q (Debit) air yang tersedia dan besar kecilnya areal yang memungkinkan, serta situasi masyarakat guna menuju/mencapai efisiensi semaksimal mungkin dalam memanfaatkan air.
- (2) Daerah Irigasi yang cukup air/mudah air, dibagi menjadi 2 (dua) kelompok petak tersier yaitu atas dan bawah, Daerah Irigasi yang kurang air Q (Debit) kecil, maka petak lahan sawah dibagi menjadi 3 (tiga) kelompok yaitu atas, tengah dan bawah sedangkan untuk Daerah Irigasi yang cukup air tetapi petak lahan sawahnya (arealnya kecil) menjadi 1 (satu) kelompok petak tersier.

- (3) Kelompok petak tersier sebagaimana dimaksud pada ayat (1) diatur menjadi golongan-golongan untuk mendapatkan pembagian air pada permulaan musim tanam sebagai berikut :
- a. untuk Daerah Irigasi Sungapan (kiri dan kanan) , Sokawati, dan Kaliwadas, dibagi menjadi 3 (tiga) : Kelompok Atas, Tengah dan Bawah dan dijadikan menjadi 3 (tiga) golongan pemberian air yaitu golongan I, II dan III.
 - b. daerah Irigasi Nambo, Welutputih, Mejugong dan Lanjiladang, dibagi menjadi 2 (dua) petak yaitu kelompok petak tersier Atas dan Bawah sedang pemberian air petak tersier dibagi menjadi 2 (dua) golongan, golongan I dan II.
 - c. daerah Irigasi lainnya seperti Kejene, Tracak, Mereng, Tandon, Rowokajar, Kedungbelis, Glandang, Sulang, Lenggerong dan lain-lain karena arealnya cukup kecil dan Q (debit) dapat menjangkau, maka kelompok petak tersier dibagi menjadi 1 (satu) golongan.

Pasal 3

- (1) Pemberian Air pada kelompok petak tersier diawali setelah pengeringan total, yang berjalan sekitar bulan Oktober dengan memperhatikan keadaan Q (debit) pada sumbernya dan pembagian pemberian air ke petak tersier sawah diatur menurut kelompok petak tersier dan golongan pemberian air.
- (2) Kelompok petak tersier sebagaimana dimaksud dalam Pasal 2 ayat (1) untuk mendapatkan air dengan aturan-aturan sebagai berikut:
- a. kelompok-kelompok petak tersier yang mendapatkan air pertama kali setelah pengeringan total yang dimulai sekitar tanggal 16 Oktober dan 1 Nopember disebut Pemberian air golongan I.
 - b. kelompok petak tersier yang mendapatkan air dari Bendung Sungapan, Bendung Sokawati dan Bendung Kaliwadas (Daerah Bawah/Hilir) Anzet Golongan I dimulai tanggal 16 Oktober, Golongan II 1 Nopember dan Golongan III 16 Nopember.
 - c. kelompok petak tersier yang mendapatkan air dari Bendung Welutputih, Mejugong, Lanjiladang, Glandang, Sulang, Lenggerong, Rowokajar, Kedungbelis, Tandon, Kejene, Nambo, Rengas, Rejasa, Rowokajar (Daerah atas/hulu) Anzet Golongan I dimulai tanggal 1 Nopember dan Golongan II tanggal 16 Nopember.
 - d. pemberian air pada kelompok-kelompok petak - petak tersier secara berurutan menurut golongan apabila Faktor K < (lebih kecil) 0,70 atau perbandingan Q (debit) tersedia, dengan Q (debit) kebutuhan kurang dari 70 %.
 - e. apabila faktor K > (lebih besar) 0,70 maka sistem pemberian air akan diberikan secara bersama-sama kepetak tersier sepanjang sarana jaringan irigasi memungkinkan dan tidak memberatkan Exploitasi dan Pemeliharaan Irigasi itu sendiri.

A

Pasal 4

(1) Kelompok-kelompok pada Daerah Irigasi Teknis atau non teknis mendapatkan air irigasi dari satu pintu atau sumber yang disebut Vak.

(2) Daerah Irigasi sebagaimana dimaksud pada ayat (1), terbagi atas :

No	Kode DI	Nama DI	Luas Areal	Gol.	Jumlah Vak
1	2	3	4	5	6
1	33.27.0001	Tandon	40 ha	I	1 vak
2	33.27.0002	Tracak	60 ha	I	1 vak
3	33.27.0003	Kejene	415 ha	I	1 vak
4	33.27.0004	Pancakomas	71 ha	I	1 vak
5	33.27.0005	Kalimas	12,68 ha	I	16 vak
6	33.27.0006	Tengkolo	231,79 ha	I	1 vak
7	33.27.0007	Rejasa	60 ha	I	1 vak
8	33.27.0008	Rengas	70 ha	I	1 vak
9	33.27.0009	Wregu	67 ha	I	1 vak
10	33.27.0010	Pagedangan	40 ha	I	1 vak
11	33.27.0011	Kenyere	73 ha	I	1 vak
12	33.27.0012	Lanjiladang	453,55 ha	I	18 vak
			335,45 ha	II	
13	33.27.0013	Sulang	50 ha	I	1 vak
14	33.27.0014	Glandang	123 ha	I	1 vak
15	33.27.0015	Lenggerong	41 ha	I	1 vak
16	33.27.0016	Siraja	35 ha	I	1 Vak
17	33.27.0017	Sipedang	12 ha	I	1 Vak
18	33.27.0018	Surajaya	39 ha	I	1 Vak
19	330.00.000	Sungapan Kr. (Grogek)	1.535 ha 2.878 ha 798 ha	I II III	74 vak
		Sungapan Kn. (Simangu)	606 ha 783 ha 486 ha	I II III	26 vak
20	33.27.0019	Genting	173,500 ha	I	9 Vak
21	33.27.0020	Sinini	76,500 ha	I	6 Vak
22	33.27.0021	Sima	0 ha	I	0 Vak
23	33.27.0022	Gambuahan II	0 ha	I	0 Vak
24	33.27.0023	Plakaran II	17 ha	I	1 Vak
25	33.27.0024	Karangsari	17 ha	I	1 Vak
26	33.27.0025	Gendoang II	54 ha	I	1 Vak
27	33.27.0026	Walangsanga I	10 ha	I	1 Vak
28	33.27.0027	Plakaran I	40 ha	I	1 Vak
29	33.27.0028	Munding	58 ha	I	1 Vak
30	33.27.0029	Gendoang I	71 ha	I	1 Vak
31	33.27.0030	Jatijem	90 ha	I	1 Vak
32	33.27.0031	Wadasminah	56,930 ha	I	1 Vak
33	33.27.0032	Sidok	49 ha	I	1 Vak
34	33.27.0033	Walangsanga II	10 ha	I	1 Vak
35	33.27.0034	Welutputih	479,000 ha 136,750 ha	I II	22 vak

f.

1	2	3	4	5	6
36	33.27.0035	Pepedan	12 ha	I	1 vak
37	33.27.0036	Banyumudal II	10 ha	I	1 vak
38	33.27.0037	Banyumudal III	10 ha	I	1 vak
39	33.27.0038	Gendoang III	19 ha	I	1 vak
40	33.27.0039	Petir	19 ha	I	1 vak
41	33.27.0040	Moga	14 ha	I	1 vak
42	33.27.0041	Balekambang	9 ha	I	1 vak
43	33.27.0042	Wangandawa	26,47 ha	I	1 vak
44	33.27.0043	Sikalong	10 ha	I	1 vak
45	33.27.0044	Kebanggan III	17 ha	I	1 vak
46	33.27.0045	Kebanggan II	11 ha	I	1 vak
47	33.27.0046	Kebanggan I	16 ha	I	1 vak
48	330.042.000	Mejagong	1.295,332 ha 1.230,000 ha	I II	57 vak
49	33.27.0047	Kedungbelis	130 ha	I	7 vak
50	33.27.0048	Rawakajar	150 ha	I	4 vak
51	33.27.0049	Lubrangwangan	11 ha	I	1 vak
52	33.27.0050	Curugwatang	10 ha	I	1 vak
53	33.27.0051	Cikendung	13 ha	I	1 vak
54	33.27.0052	Bulakan	45 ha	I	1 vak
55	33.27.0053	Mendelem	18 ha	I	1 vak
56	33.27.0054	Gunungjaya III	28 ha	I	1 vak
57	33.27.0055	Badak	33 ha	I	1 vak
58	33.27.0056	Kuta II	50 ha	I	1 vak
59	33.27.0057	Simpur I	43 ha	I	1 vak
60	33.27.0058	Simpur II	47 ha	I	1 vak
61	33.27.0059	Cikendung	13 ha	I	1 vak
62	33.27.0060	Wangkelang	22 ha	I	1 vak
63	33.27.0061	Kenteng	47,50 ha	I	1 vak
64	33.27.0062	Bulakan	43,85 ha	I	1 vak
65	33.27.0063	Raga	85 ha	I	1 vak
66	33.27.0064	Bulakan	72 ha	I	1 vak
67	33.27.0065	Gunungjaya IV	112 ha	I	1 Vak
68	33.27.0066	Gunungtiga I	50 ha	I	1 vak
69	33.27.0067	Salam	43,20 ha	I	1 vak
70	33.27.0068	Cikendung	10 ha	I	1 vak
71	33.27.0069	Cikendung	21 ha	I	1 vak
72	33.27.0070	Cikendung	14 ha	I	1 vak
73	33.27.0071	Gunungtiga II	11 ha	I	1 vak
74	33.27.0072	Gunungjaya I	11 ha	I	1 vak
75	33.27.0073	Kuta I	11 ha	I	1 Vak
76	33.27.0074	Gunungjaya II	12 ha	I	1 vak
77	33.27.0075	Nambo	767 ha 222 ha	I II	28 vak
78	33.27.0076	Watukumpul	50 ha	I	1 vak
79	33.27.0077	Majalangu	50 ha	I	1 vak
80	33.27.0078	Wanalaya	15 ha	I	1 vak
81	33.27.0079	Curugduwur	28 ha	I	1 vak
82	33.27.0080	Suluk	10 ha	I	1 vak
83	33.27.0081	Suru	32 ha	I	1 vak

A

A

- (4) Pengeringan tahunan sebagaimana dimaksud ayat (1) huruf b. meliputi :
- a. Pengeringan total Daerah bawah/hilir dimulai tanggal 1 Oktober sampai dengan 15 Oktober yang meliputi Bendung Sokawati dan Bendung Kaliwadas.
 - b. Pengeringan total Daerah bawah/hilir sebagaimana dimaksud huruf a. dikecualikan untuk Bendung Sungapan karena merupakan suplesi dari Bendung Mejagong, maka pengeringannya mengikuti pengeringan Bendung Mejagong yaitu pada tanggal 16 Oktober sampai dengan 31 Oktober;
 - c. Pengeringan daerah atas/hulu dimulai tanggal 16 Oktober sampai dengan 31 Oktober yang meliputi Bendung – bendung : Welutputih, Mejagong, Lanjiladang, Kejene, Nambo, dan bendung-bendung lainnya yang berada di daerah atas/hulu.

**BAB VII
KETENTUAN PENUTUP**

Pasal 19

Peraturan Bupati ini mulai berlaku pada tanggal diundangkan.

Agar setiap orang mengetahuinya memerintahkan pengundangan Peraturan Bupati ini dengan penempatannya dalam Berita Daerah Kabupaten Pemalang.

Ditetapkan di Pemalang
pada tanggal 21 September 2021

BUPATI PEMALANG,
cap
ttd
MUKTI AGUNG WIBOWO

Diundangkan di Pemalang
pada tanggal 21 September 2021

SEKRETARIS DAERAH
KABUPATEN PEMALANG

cap
ttd

MOHAMAD ARIFIN

BERITA DAERAH KABUPATEN PEMALANG TAHUN 2021 NOMOR 37

Salinan sesuai dengan aslinya
KEPALA BAGIAN HUKUM
SETDA KABUPATEN PEMALANG,



SRI SUBYAKTO, SH., M.Si
Pembina Tingkat I

NIP. 19650218 199203 1 006

1	2	3	4	5	6	7	8	9	10	11	12	13	14	15	16	17	18	19	20	21	22
51	Lubrangwangan	33.27.0049	11,000	I	1/11	11,00	11,00	-	-	-	-	-	-	11,00	-	-	-	-	-	-	33,00
52	Curugwatang	33.27.0050	10,000	I	1/11	10,00	10,00	-	-	-	-	-	-	10,00	-	-	-	-	-	-	30,00
53	Cikendung I	33.27.0051	13,000	I	1/11	13,00	13,00	-	-	-	-	-	-	13,00	-	-	-	-	-	-	39,00
54	Bulakan I	33.27.0052	45,000	I	1/11	45,00	45,00	-	-	-	-	-	-	45,00	-	-	-	-	-	-	135,00
55	Mendeiem	33.27.0053	18,000	I	1/11	18,00	18,00	-	-	-	-	-	-	18,00	-	-	-	-	-	-	54,00
56	Gunung Jaya III	33.27.0054	28,000	I	1/11	28,00	28,00	-	-	-	-	-	-	28,00	-	-	-	-	-	-	84,00
57	Badak	33.27.0055	33,000	I	1/11	33,00	33,00	-	-	-	-	-	-	33,00	-	-	-	-	-	-	99,00
58	Kuta II	33.27.0056	50,000	I	1/11	50,00	50,00	-	-	-	-	-	-	50,00	-	-	-	-	-	-	150,00
59	Simpur I	33.27.0057	43,000	I	1/11	43,00	43,00	-	-	-	-	-	-	43,00	-	-	-	-	-	-	129,00
60	Simpur II	33.27.0058	47,000	I	1/11	47,00	47,00	-	-	-	-	-	-	47,00	-	-	-	-	-	-	141,00
61	Cikendung	33.27.0059	13,000	I	1/11	13,00	13,00	-	-	-	-	-	-	13,00	-	-	-	-	-	-	39,00
62	Wangkelang	33.27.0060	22,000	I	1/11	22,00	22,00	-	-	-	-	-	-	22,00	-	-	-	-	-	-	66,00
63	Kenteng	33.27.0061	47,500	I	1/11	47,50	47,50	-	-	-	-	-	-	47,50	-	-	-	-	-	-	142,50
64	Bulakan II	33.27.0062	43,850	I	1/11	43,85	43,85	-	-	-	-	-	-	43,85	-	-	-	-	-	-	131,55
65	Raga	33.27.0063	85,000	I	1/11	85,00	85,00	-	-	-	-	-	-	85,00	-	-	-	-	-	-	255,00
66	Bulakan	33.27.0064	72,000	I	1/11	72,00	72,00	-	-	-	-	-	-	72,00	-	-	-	-	-	-	216,00
67	Gunung Jaya IV	33.27.0065	112,000	I	1/11	112,00	112,00	-	-	-	-	-	-	112,00	-	-	-	-	-	-	336,00
68	Gunung Tiga I	33.27.0066	50,000	I	1/11	50,00	50,00	-	-	-	-	-	-	50,00	-	-	-	-	-	-	150,00
69	Salam	33.27.0067	43,200	I	1/11	43,20	43,20	-	-	-	-	-	-	43,20	-	-	-	-	-	-	129,60
70	Cikendung III	33.27.0068	10,000	I	1/11	10,00	10,00	-	-	-	-	-	-	10,00	-	-	-	-	-	-	30,00
71	Cikendung IV	33.27.0069	21,000	I	1/11	21,00	21,00	-	-	-	-	-	-	21,00	-	-	-	-	-	-	63,00
72	Cikendung V	33.27.0070	14,000	I	1/11	14,00	14,00	-	-	-	-	-	-	14,00	-	-	-	-	-	-	42,00
73	Gunung Tiga II	33.27.0071	11,000	I	1/11	11,00	11,00	-	-	-	-	-	-	11,00	-	-	-	-	-	-	33,00
74	Gunung Jaya I	33.27.0072	11,000	I	1/11	11,00	11,00	-	-	-	-	-	-	11,00	-	-	-	-	-	-	33,00
75	Kuta I	33.27.0073	11,000	I	1/11	11,00	11,00	-	-	-	-	-	-	11,00	-	-	-	-	-	-	33,00
76	Gunung Jaya II	33.27.0074	12,000	I	1/11	12,00	12,00	-	-	-	-	-	-	12,00	-	-	-	-	-	-	36,00
77	Nambo	33.27.0075	767,000	I	1/11	767,00	767,00	767,00	-	-	-	-	-	-	-	-	-	-	-	-	2.301,00
			222,000	II	16/11	222,00	222,00	222,00	-	-	-	-	-	-	-	-	-	-	-	-	666,00
78	Watukumpul	33.27.0076	50,000	I	1/11	50,00	50,00	-	-	-	-	-	-	50,00	-	-	-	-	-	-	150,00
79	Majalangu	33.27.0077	50,000	I	1/11	50,00	50,00	-	-	-	-	-	-	50,00	-	-	-	-	-	-	150,00
80	Wanalaya	33.27.0078	15,000	I	1/11	15,00	15,00	-	-	-	-	-	-	15,00	-	-	-	-	-	-	45,00
81	Curugduwir	33.27.0079	28,000	I	1/11	28,00	28,00	-	-	-	-	-	-	28,00	-	-	-	-	-	-	84,00
82	Guluk	33.27.0080	10,000	I	1/11	10,00	10,00	-	-	-	-	-	-	10,00	-	-	-	-	-	-	30,00
83	Suru	33.27.0081	32,000	I	1/11	32,00	32,00	-	-	-	-	-	-	32,00	-	-	-	-	-	-	96,00
84	Kumitir	33.27.0082	20,000	I	1/11	20,00	20,00	-	-	-	-	-	-	20,00	-	-	-	-	-	-	60,00
85	Buas	33.27.0083	10,000	I	1/11	10,00	10,00	-	-	-	-	-	-	10,00	-	-	-	-	-	-	30,00
86	Bongas	33.27.0084	40,000	I	1/11	40,00	40,00	-	-	-	-	-	-	40,00	-	-	-	-	-	-	120,00
87	Pagelaran	33.27.0085	20,000	I	1/11	20,00	20,00	-	-	-	-	-	-	20,00	-	-	-	-	-	-	60,00
88	Bawahan	33.27.0086	15,000	I	1/11	15,00	15,00	-	-	-	-	-	-	15,00	-	-	-	-	-	-	45,00


1	2	3	4	5	6	7	8	9	10	11	12	13	14	15	16	17	18	19	20	21	22
89	Comal	330.046.000	2.970,030	I	16/11	2.675,48	2.682,58	-	-	-	1,00	125,57	113,57	295,00	45,48	50,38	52,93	123,50	123,50	1.780,78	6.041,99
		330.046.000	3.624,850	II	1/12	3.416,03	3.418,37	-	-	-	90,00	108,56	155,51	133,00	58,13	15,84	34,00	42,13	35,13	2.949,85	7.429,44
		330.046.000	2.410,120	III	16/1	2.318,71	2.325,12	-	-	-	-	70,00	70,00	61,37	11,41	5,00	15,70	10,00	10,00	2.333,05	4.877,31
90	Kaliwadas		1.702,000	I	16/10	1.103,00	1.115,00	363,00	76,00	65,00	62,00	25,00	13,00	777,00	417,00	417,00	295,00	81,00	92,00	205,00	4.728,00
			1.167,000	II	1/11	1.008,50	998,00	443,00	60,50	68,50	53,50	37,00	32,50	604,00	61,00	61,00	61,50	-	7,00	5,00	3.489,00
			2.571,000	III	16/11	2.307,00	2.307,00	485,00	64,00	84,00	69,00	62,00	41,00	1.881,00	136,00	132,00	136,00	2,00	7,00	-	7.704,00
91	Winong	33.27.0087	74,000	I	16/10	74,00	74,00	-	-	-	-	-	-	74,00	-	-	-	-	-	-	222,00
92	Siebeg	33.27.0088	37,000	I	16/10	37,00	37,00	-	-	-	-	-	-	37,00	-	-	-	-	-	-	111,00
93	Kedunggong	33.27.0089	25,000	I	16/10	25,00	25,00	-	-	-	-	-	-	25,00	-	-	-	-	-	-	75,00
94	Rembul	33.27.0090	60,000	I	1/11	60,00	60,00	-	-	-	-	-	-	60,00	-	-	-	-	-	-	180,00
95	Kramat Bawah	33.27.0091	124,470	I	1/11	124,47	124,47	-	-	-	-	-	-	124,47	-	-	-	-	-	-	373,41
	Jumlah		30.905,208			29.064,524	28.683,044	7.116,602	226,500	362,680	277,500	599,730	886,830	11.797,382	729,020	681,220	625,130	285,434	291,434	10.080,097	81.050,162

BUPATI PEMALANG,

Cap
Ttd

MUKTI AGUNG WIBOWO

Salinan sesuai dengan aslinya
KEPALA BAGIAN HUKUM
SETDA KABUPATEN PEMALANG


SRI SUBYAKTO, SH, MSI
Pembina Tingkat I
NIP. 19650218/199203 1 006

LAMPIRAN II
 PERATURAN BUPATI PEMALANG
 NOMOR 37 TAHUN 2021
 TENTANG PEDGMAN POLA TANAM DAN TATA TANAM MUSIM TANAM OKTOBER MARET TAHUN 2021/2022
 DAN MUSIM TANAM APRIL SEPTEMBER TAHUN 2022 DI KABUPATEN PEMALANG

POLA TANAM DAN RENCANA TATA TANAM, PENERINGAN SALURAN SERTA PERHITUNGAN KEBUTUHAN AIR UNTUK TANAMAN
 DAERAH IIRIGASI KALIWADAS = 7208 HA
 MASA TANAM 2021/2022

No	Uraian	Oktober		November		Desember		Januari		Februari		Maret		April		Mei		Juni		Juli		Agustus		September	
		1	2	1	2	1	2	1	2	1	2	1	2	1	2	1	2	1	2	1	2	1	2	1	2
1	Golongan I Luas = 3409 Ha																								
	Kebutuhan air (m3/dt):																								
	- Basah	0,00	2,60	5,20	5,20	4,18	3,17	3,17	3,17	3,17	1,58	2,43	4,86	4,01	3,17	3,17	3,17	3,17	1,58	0,00	0,00	0,00	0,00	0,00	0,00
	- Palawija	0,00	0,00	0,00	0,00	0,00	0,00	0,00	0,00	0,00	0,00	0,00	0,00	0,00	0,00	0,00	0,00	0,00	0,00	0,21	0,42	0,42	0,42	0,42	0,42
	- Tebu	0,00	0,05	0,05	0,04	0,04	0,04	0,04	0,04	0,04	0,00	0,00	0,00	0,00	0,00	0,01	0,01	0,01	0,01	0,01	0,01	0,01	0,01	0,01	0,01
	- Jumlah	0,00	2,65	5,26	5,24	4,22	3,20	3,20	3,20	3,20	1,58	2,43	4,86	4,01	3,17	3,17	3,17	3,17	1,59	0,22	0,43	0,43	0,43	0,43	0,43
2	Golongan II Luas = 1024 Ha																								
	Kebutuhan air (m3/dt):																								
	- Padi	0,00	0,76	1,52	0,46	2,44	0,92	0,92	0,92	0,46	0,01	1,22	1,02	0,60	0,60	0,60	0,60	0,40	0,00	0,00	0,00	0,00	0,00	0,00	0,00
	- Palawija	0,00	0,00	0,00	0,00	0,00	0,00	0,00	0,00	0,00	0,00	0,00	0,00	0,00	0,00	0,00	0,00	0,00	0,14	0,28	0,28	0,28	0,28	0,28	0,28
	- Tebu	0,00	0,15	0,15	0,10	0,23	0,10	0,10	0,10	0,10	0,10	0,10	0,24	0,04	0,02	0,02	0,02	0,02	0,02	0,02	0,02	0,02	0,02	0,02	0,02
	- Jumlah	0,00	0,90	1,66	0,56	2,67	1,02	1,02	1,02	0,56	0,11	1,32	1,29	0,82	0,82	0,82	0,82	0,47	0,16	0,31	0,31	0,31	0,31	0,31	0,31
3	Golongan III Luas = 2571 Ha																								
	Kebutuhan air (m3/dt):																								
	- Padi	0,00	1,76	3,52	2,83	2,14	2,14	2,14	2,14	2,14	1,07	1,63	3,20	2,80	2,42	2,12	2,12	2,12	1,06	0,00	0,00	0,00	0,00	0,00	0,00
	- Palawija	0,00	0,00	0,00	0,00	0,00	0,00	0,00	0,00	0,00	0,00	0,00	0,00	0,00	0,00	0,00	0,00	0,00	0,00	0,36	0,75	0,75	0,75	0,75	0,75
	- Tebu	0,00	0,24	0,24	0,14	0,28	0,14	0,14	0,14	0,14	0,14	0,14	0,32	0,04	0,02	0,02	0,02	0,02	0,02	0,02	0,02	0,02	0,02	0,02	0,02
	- Jumlah	0,00	2,00	3,76	2,97	2,14	2,14	2,14	2,14	2,14	1,21	1,77	3,20	3,14	2,46	2,14	2,14	2,14	1,10	0,36	0,75	0,75	0,75	0,75	0,75
	Jumlah Kebutuhan air (m3/dt):																								
	- Padi	0,00	5,53	10,65	8,77	9,37	6,50	6,50	6,50	6,04	3,50	5,51	9,43	7,97	6,34	6,15	6,15	6,15	5,75	2,85	0,93	1,52	1,52	1,52	1,52
	- Kebutuhan Air 35%	0,00	1,94	3,73	3,07	3,28	2,28	2,28	2,28	2,11	1,23	1,93	3,30	2,79	2,15	2,15	2,15	2,01	1,00	0,33	0,53	0,53	0,53	0,53	0,53
	- Kebutuhan Air 30%	0,00	0,40	0,80	0,42	0,68	0,42	0,42	0,42	0,42	0,42	0,42	0,84	0,32	0,16	0,16	0,16	0,16	0,16	0,16	0,16	0,16	0,16	0,16	0,16
	- Q Tersedia (m3/dt)	0,00	1,04	3,40	4,22	6,98	4,44	10,73	19,48	22,06	24,27	15,56	13,61	16,49	13,63	11,98	7,69	4,88	3,15	1,59	1,23	1,48	1,36	0,85	0,85
	- Faktor K	0,00	0,14	0,24	0,36	0,55	0,51	1,00	1,00	1,00	1,00	1,00	1,00	1,00	1,00	1,00	0,93	0,63	0,82	1,00	0,60	0,72	0,66	0,42	0,42

BUPATI PEMALANG

Cap
Ttd

MUKTI AGUNG WIEOWO

Salinan sesuai dengan aslinya
 KEPALA BAGIAN HUKUM
 SETDA KABUPATEN PEMALANG

SRI SUDYAKTO, SH, MSI
 Pembina Tingkat I

LAMPIRAN III
 PERATURAN BUPATI PEMALANG
 NOMOR 37 TAHUN 2021
 TENTANG PEDOMAN POLA TANAM DAN TATA TANAM MUSIM TANAM OKTOBER MARET TAHUN 2021/2022
 DAN MUSIM TANAM APRIL, SEPTEMBER TAHUN 2022 DI KABUPATEN PEMALANG

POLA TANAM DAN BENCANA TATA TANAM, BERGIRINGAN CAJURAN SERTA PERHITUNGAN KEBUTUHAN AIR UNTUK TANAMAN
 DAERAH IRRIGASI COMAL = 8882 HA
 MASA TANAM 2021/2022

No	Urutan	OKTOBER		NOPEMBER		DESEMBER		JANUARI		FEBRUARI		MAREK		APRIL		MAY		JUNI		JULI		AGUSTUS		SEPTEMBER		
		1	2	1	2	1	2	1	2	1	2	1	2	1	2	1	2	1	2	1	2	1	2	1	2	
1	Golongan I Luas = 2.960 ha	Pola tanam = 2.960 ha																								
	Kebutuhan air (m3/dt)																									
	Padi	0,00	2,17	4,33	1,48	2,65	2,64	2,54	2,64	2,74	1,42	1,91	1,52	1,16	1,49	2,45	2,5	2,49	2,2	0,00	0,00	0,00	0,00	2,00	0,00	
	Palawaya	0,00	0,00	0,00	0,00	0,00	0,00	0,00	0,00	0,00	0,00	0,00	0,00	0,00	0,00	0,00	0,00	0,00	0,00	0,00	0,00	0,00	0,24	0,29	0,49	0,49
	Tebu	0,00	0,00	0,00	0,00	0,00	0,00	0,00	0,00	0,00	0,00	0,00	0,00	0,00	0,00	0,00	0,00	0,00	0,00	0,00	0,00	0,00	0,00	0,00	0,00	0,00
	Jumlah	0,00	2,17	4,33	1,48	2,65	2,64	2,54	2,64	2,74	1,42	1,91	1,52	1,16	1,49	2,45	2,5	2,49	2,2	0,00	0,00	0,00	0,00	2,00	0,00	
2	Golongan II Luas = 3.812 ha	Pola tanam = 3.812 ha																								
	Kebutuhan air (m3/dt)																									
	Padi	0,00	0,00	0,00	0,00	0,00	0,00	0,00	0,00	0,00	0,00	0,00	0,00	0,00	0,00	0,00	0,00	0,00	0,00	0,00	0,00	0,00	0,00	0,00	0,00	0,00
	Palawaya	0,00	0,00	0,00	0,00	0,00	0,00	0,00	0,00	0,00	0,00	0,00	0,00	0,00	0,00	0,00	0,00	0,00	0,00	0,00	0,00	0,00	0,00	0,00	0,00	0,00
	Tebu	0,00	0,00	0,00	0,00	0,00	0,00	0,00	0,00	0,00	0,00	0,00	0,00	0,00	0,00	0,00	0,00	0,00	0,00	0,00	0,00	0,00	0,00	0,00	0,00	0,00
	Jumlah	0,00	0,00	0,00	0,00	0,00	0,00	0,00	0,00	0,00	0,00	0,00	0,00	0,00	0,00	0,00	0,00	0,00	0,00	0,00	0,00	0,00	0,00	0,00	0,00	0,00
3	Golongan III Luas = 2.410 ha	Pola tanam = 2.410 ha																								
	Kebutuhan air (m3/dt)																									
	Padi	0,00	1,81	3,62	2,91	2,20	2,20	2,20	2,20	2,20	1,10	1,65	1,31	1,16	1,49	2,45	2,15	2,15	1,15	2,1	1,08	0,00	0,00	0,00	0,00	0,00
	Palawaya	0,00	0,00	0,00	0,00	0,00	0,00	0,00	0,00	0,00	0,00	0,00	0,00	0,00	0,00	0,00	0,00	0,00	0,00	0,00	0,00	0,00	0,00	0,00	0,00	0,00
	Tebu	0,00	0,00	0,00	0,00	0,00	0,00	0,00	0,00	0,00	0,00	0,00	0,00	0,00	0,00	0,00	0,00	0,00	0,00	0,00	0,00	0,00	0,00	0,00	0,00	0,00
	Jumlah	0,00	1,81	3,62	2,91	2,20	2,20	2,20	2,20	2,20	1,10	1,65	1,31	1,16	1,49	2,45	2,15	2,15	1,15	2,1	1,08	0,00	0,00	0,00	0,00	0,00
	Jumlah Kebutuhan air (m3/dt) Gol. III	0,00	4,04	10,57	11,75	6,40	6,40	6,40	6,40	6,40	1,10	1,65	1,31	1,16	1,49	2,45	2,15	2,15	1,15	2,1	1,08	0,00	0,00	0,00	0,00	0,00
	Ketersediaan Air 55%	0,00	1,40	3,70	4,74	3,15	2,80	2,80	2,80	2,80	1,92	1,62	1,67	1,99	2,75	2,75	2,75	2,75	1,77	0,70	0,23	0,25	0,25	0,25	0,11	
	Total Kebutuhan Air (m3/dt)	0,00	5,41	14,27	15,69	10,83	10,83	10,83	10,83	10,83	2,00	1,95	1,95	1,95	2,00	2,00	2,00	2,00	2,00	2,00	2,00	2,00	2,00	2,00	2,00	2,00
	-11 Tersedia (m3/dt)	3,50	5,41	12,15	16,47	24,91	28,52	32,53	45,60	47,73	47,08	41,57	42,86	40,02	42,07	29,75	23,78	16,71	13,58	8,10	5,68	4,56	4,80	4,47	3,77	
	Faktor R	0,00	1,00	1,88	1,00	1,00	1,00	1,00	1,00	1,00	1,00	1,00	1,00	1,00	1,00	1,00	1,00	1,00	1,00	1,00	1,00	1,00	1,00	1,00	1,00	1,00

BUPATI PEMALANG,

 Cap
 Ttd

 MUKTI AGUNG WIBOWO

Sesuai dengan aslinya
 KEPALA BAG AN HUKUM
 SETDA KABUPATEN PEMALANG

(Signature)
 SRI SUBYAKTO, SH, MSi
 Pembina Tingkat I
 NIP. 19650218 199203 1 006

POLA TANAM DAN RENCANA TATA TANAM, PENGERINGAN SALURAN SERTA PERHITUNGAN KEBUTUHAN AIR UNTUK TANAMAN
DAERAH IRIGASI SUNGAPAN KANAN = 1875 HA
MASA TANAM 2021/2022

No.	Uraian	Oktober		Nopember		Desember		Januari		Februari		Maret		April		Mei		Juni		Juli		Agustus		September	
		1	2	1	2	1	2	1	2	1	2	1	2	1	2	1	2	1	2	1	2	1	2	1	2
1	Golongan I Luas = 606 ha																								
	Kebutuhan air (m3/dt):																								
	- Padi	0,00	0,41	0,83	0,66	0,50	0,50	0,50	0,50	0,50	0,25	0,37	0,74	0,64	0,48	0,48	0,48	0,48	0,24	0,00	0,00	0,00	0,00	0,00	0,00
	- Palawija	0,00	0,00	0,00	0,00	0,00	0,00	0,00	0,00	0,00	0,00	0,00	0,00	0,00	0,01	0,01	0,01	0,01	0,00	0,06	0,11	0,11	0,11	0,11	0,06
	- Tebu	0,01	0,03	0,03	0,03	0,03	0,03	0,03	0,03	0,00	0,00	0,00	0,00	0,00	0,00	0,03	0,03	0,03	0,03	0,03	0,03	0,03	0,03	0,01	0,00
	Jumlah:	0,01	0,44	0,85	0,69	0,53	0,53	0,53	0,53	0,50	0,25	0,37	0,74	0,64	0,49	0,49	0,49	0,52	0,27	0,08	0,14	0,14	0,14	0,13	0,06
2	Golongan II Luas = 703 ha																								
	Kebutuhan air (m3/dt):																								
	- Padi	0,00	0,00	1,14	1,14	0,91	0,69	0,69	0,69	0,91	1,01	0,98	0,81	0,64	0,64	0,64	0,64	0,64	0,32	0,00	0,00	0,00	0,00	0,00	0,00
	- Palawija	0,00	0,00	0,00	0,00	0,00	0,00	0,00	0,00	0,00	0,01	0,03	0,03	0,03	0,03	0,03	0,03	0,03	0,03	0,00	0,17	0,17	0,17	0,17	0,00
	- Tebu	0,01	0,01	0,01	0,01	0,01	0,01	0,01	0,01	0,00	0,00	0,00	0,00	0,00	0,00	0,03	0,03	0,03	0,03	0,03	0,03	0,03	0,01	0,01	0,00
	Jumlah:	0,01	0,01	1,14	1,14	0,92	0,70	0,70	0,70	0,91	1,03	1,00	0,83	0,66	0,66	0,69	0,69	0,69	0,37	0,11	0,20	0,18	0,18	0,18	0,09
3	Golongan III Luas = 496 ha																								
	Kebutuhan air (m3/dt):																								
	- Padi	0,00	0,00	0,28	0,56	0,45	0,34	0,34	0,34	0,17	0,26	0,47	0,45	0,30	0,30	0,30	0,30	0,30	0,17	0,00	0,00	0,00	0,00	0,00	0,00
	- Palawija	0,00	0,00	0,00	0,00	0,00	0,00	0,00	0,00	0,00	0,30	0,02	0,02	0,02	0,02	0,02	0,02	0,02	0,02	0,03	0,03	0,03	0,03	0,03	0,00
	- Tebu	0,02	0,04	0,04	0,04	0,04	0,04	0,04	0,04	0,00	0,00	0,00	0,00	0,00	0,01	0,03	0,03	0,03	0,03	0,03	0,03	0,03	0,03	0,01	0,00
	Jumlah:	0,02	0,04	0,32	0,60	0,49	0,38	0,38	0,38	0,17	0,56	0,49	0,47	0,33	0,34	0,36	0,36	0,36	0,22	0,07	0,12	0,12	0,12	0,11	0,00
	Jumlah Kebutuhan air (m3/dt)																								
	Gol III, III	0,04	0,49	2,31	2,43	1,54	1,00	1,00	1,00	1,00	1,00	1,00	1,00	1,00	1,40	1,54	1,54	1,56	0,86	0,27	0,46	0,44	0,44	0,44	0,17
	- Kehilangan Air 35%	0,01	0,17	0,81	0,85	0,68	0,56	0,56	0,56	0,55	0,64	0,65	0,71	0,57	0,52	0,54	0,54	0,55	0,30	0,09	0,16	0,15	0,15	0,14	0,05
	- Total Kebutuhan Air (m3/dt)	0,06	0,66	3,12	3,28	2,61	2,17	2,17	2,14	2,48	2,52	2,76	2,20	2,01	2,07	2,07	2,11	2,11	1,16	0,36	0,62	0,59	0,59	0,55	0,19
	- Q Tersedia (m3/dt)	0,00	1,29	1,49	2,34	3,81	5,76	5,09	8,58	9,93	6,13	9,45	7,85	6,48	5,96	6,52	4,31	4,05	2,71	3,05	2,14	0,80	0,32	0,26	0,53
	- Faktor K	0,00	1,00	0,48	0,71	1,00	1,00	1,00	1,00	1,00	1,00	1,00	1,00	1,00	1,00	1,00	1,00	1,00	1,00	1,00	1,00	1,00	0,54	0,48	1,00

BUPATI PEMALANG,

Cap
Ttd

MUKTI AGUNG WIBOWO



Salinan sesuai dengan aslinya
KEPALA BAGIAN HUKUM
SETDA KABUPATEN PEMALANG

SRI SUBYANTO, SH, MSI
Pembina Tingkat I
NIP. 96502181992031006

LAMPIRAN VI
 PERATURAN BUPATI PEMALANG
 NOMOR 37 TAHUN 2021
 TENTANG PEDOMAN POLA TANAM DAN TATA TANAM MUSIM TANAM OKTOBER MARET TAHUN 2021/2022
 DAN MUSIM TANAM APRIL SEPTEMBER TAHUN 2022 DI KABUPATEN PEMALANG

POLA TANAM DAN RENCANA TATA TANAM, PENGERINGAN SALURAN SERTA PERHITUNGAN KEBUTUHAN AIR UNTUK TANAMAN
 DAERAH IIRIGASI MEJAGONG = 2525 HA
 MASA TANAM 2021/2022

No	Uraian	Oktober		November		Desember		Januari		Februari		Maret		April		Mei		Juni		Juli		Agustus		September	
		1	2	1	2	1	2	1	2	1	2	1	2	1	2	1	2	1	2	1	2	1	2	1	2
1	Golongan I Luas = 1.255 ha																								
	Kebutuhan air (m ³ /dt)																								
	- Padi	0,00	0,00	0,97	1,94	1,56	1,18	1,18	1,18	1,18	0,59	0,91	1,81	1,56	1,18	1,18	1,18	1,18	0,59	0,91	1,81	2,99	1,18	1,18	1,18
	- Palawija	0,00	0,00	0,00	0,00	0,00	0,00	0,00	0,00	0,00	0,00	0,00	0,00	0,00	0,00	0,00	0,00	0,00	0,00	0,00	0,00	0,00	0,00	0,00	0,00
	- Tebu	0,00	0,00	0,00	0,00	0,00	0,00	0,00	0,00	0,00	0,00	0,00	0,00	0,00	0,00	0,00	0,00	0,00	0,00	0,00	0,00	0,00	0,00	0,00	0,00
	Jumlah	0,00	0,00	0,97	1,94	1,56	1,18	1,18	1,18	1,18	0,59	0,91	1,81	1,56	1,18	1,18	1,18	1,18	0,59	0,91	1,81	2,99	1,18	1,18	1,18
2	Golongan II Luas = 2.30 ha																								
	Kebutuhan air (m ³ /dt)																								
	- Padi	0,00	0,00	0,92	1,85	1,48	1,12	1,12	1,12	1,12	0,56	0,86	1,73	1,43	1,13	1,13	1,13	1,13	0,56	0,86	1,73	2,86	1,13	1,13	1,13
	- Palawija	0,00	0,00	0,00	0,00	0,00	0,00	0,00	0,00	0,00	0,00	0,00	0,00	0,00	0,00	0,00	0,00	0,00	0,00	0,00	0,00	0,00	0,00	0,00	0,00
	- Tebu	0,00	0,00	0,00	0,00	0,00	0,00	0,00	0,00	0,00	0,00	0,00	0,00	0,00	0,00	0,00	0,00	0,00	0,00	0,00	0,00	0,00	0,00	0,00	0,00
	Jumlah	0,00	0,00	0,92	1,85	1,48	1,12	1,12	1,12	1,12	0,56	0,86	1,73	1,43	1,13	1,13	1,13	1,13	0,56	0,86	1,73	2,86	1,13	1,13	1,13
	Jumlah Kebutuhan air (m ³ /dt)	0,00	0,00	1,89	3,79	3,05	2,30	2,30	2,30	2,30	1,15	1,77	3,54	2,99	2,31	2,31	2,31	2,31	1,15	1,77	3,54	5,82	2,31	2,31	2,31
	- Kehilangan Air 35%	0,00	0,00	0,66	1,33	1,07	0,81	0,81	0,81	0,81	0,40	0,62	1,24	1,05	0,81	0,81	0,81	0,81	0,40	0,62	1,24	2,03	0,81	0,81	0,81
	- Total Kebutuhan Air (m ³ /dt)	0,00	0,00	2,56	5,12	4,12	3,11	3,11	3,11	3,11	1,55	2,39	4,78	4,05	3,12	3,12	3,12	3,12	1,55	2,39	4,78	7,85	3,12	3,12	3,12
	- Tersedia (m ³ /dt)	3,87	4,16	4,21	2,96	5,12	6,02	5,49	5,49	5,08	5,72	6,00	4,44	5,09	4,48	2,65	2,44	0,50	0,66	0,50	0,50	0,50	0,50	0,50	0,05
	- Faktor K	0,00	0,00	1,00	0,58	1,00	1,00	1,00	1,00	1,00	1,00	1,00	0,93	1,00	1,00	0,85	0,78	0,16	0,00	0,37	0,19	0,12	0,29	0,29	0,01

BUPATI PEMALANG

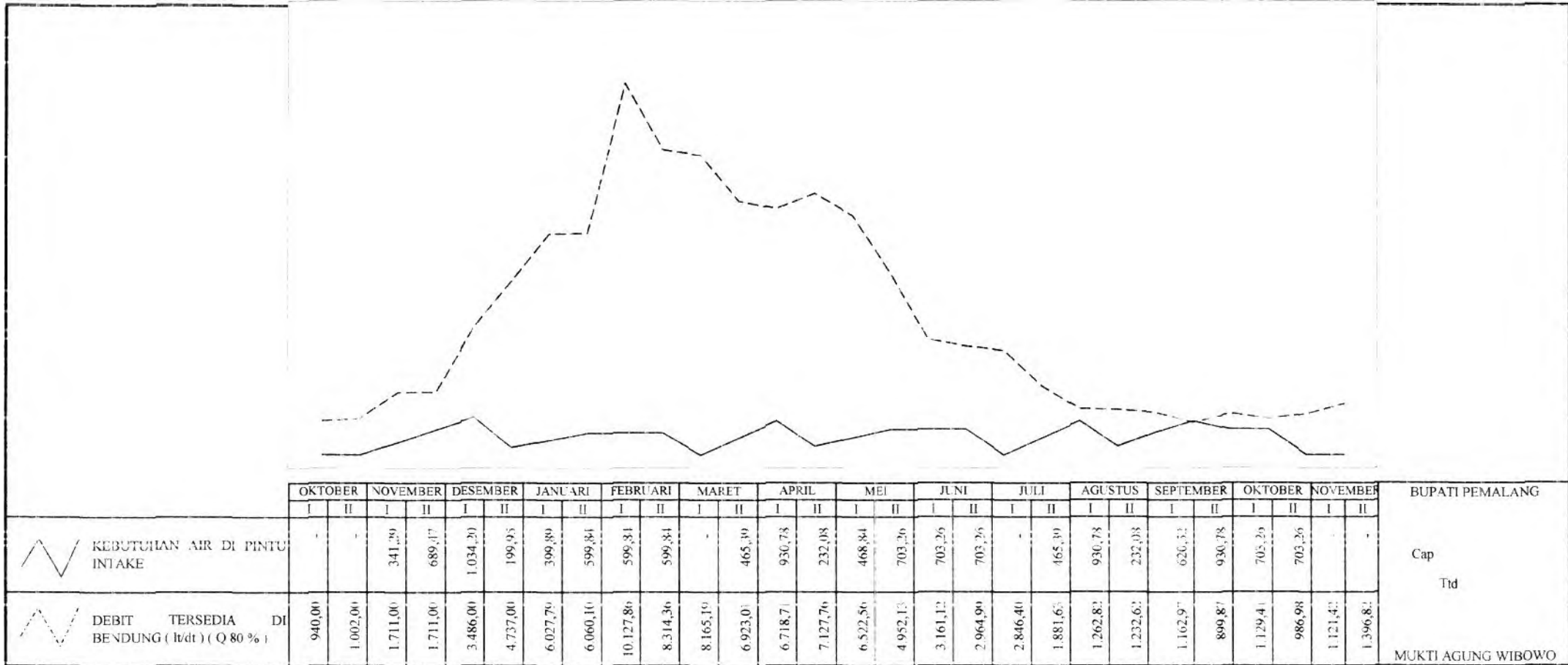
Cap
Ttd

MUKTI AGUNG WIBOWO

Salinan sesuai dengan aslinya
 KEPALA BAGIAN HUKUM
 SETDA KABUPATEN PEMALANG


 SRI SUBYAKTO, SH, MSi
 Pembina Tingkat I
 NRP. 196502181992031006

DIAGRAM NERACA AIR BENDUNG WELUTPUTIH



BUPATI PEMALANG
Cap
Ttd
MUKTI AGUNG WIBOWO

Sa in an sesuai dengan aslinya
KEPALA BAGIAN HUKUM
SETDA KABUPATEN PEMALANG


SRI SUBYAKTO, SH, MS
Pembina Tingkat I
NIP. 196502181992031006

LAMPIRAN VIII
 PERATURAN BUPATI PEMALANG
 NOMOR 37 TAHUN 2021
 TENTANG PEDOMAN POLA TANAM DAN TATA TANAM MUSIM TANAM OKTOBER MARET TAHUN 2021/2022
 DAN MUSIM TANAM APRIL, SEPTEMBER TAHUN 2022 DI KABUPATEN PEMALANG

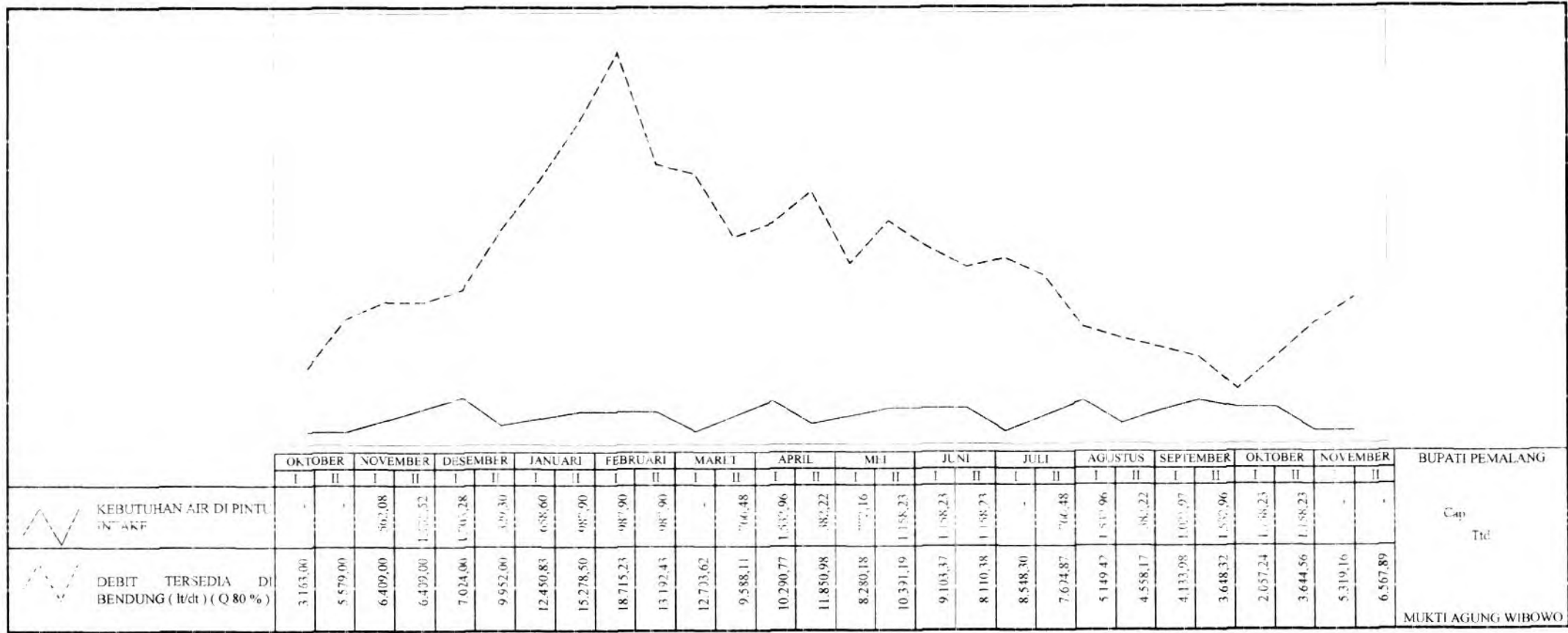
RENCANA POLA TANAM DAN TATA TANAM PADI, PADI DAN PADI
 UNTUK M1. OKMAR TAHUN 2021/2022 DAN M1. ASEP TAHUN 2022
 DI WILAYAH KABUPATEN PEMALANG

DI LANJILADANG LUAS BAKU = 788,890 Ha

GOLONGAN PETAK SAWAH		OKTOBER		NOVEMBER		DESEMBER		JANUARI		FEBRUARI		MARET		APRIL		MEI		JUNI		JULI		AGUSTUS		SEPTEMBER		OKTOBER		NOVEMBER		KETERANGAN	
		I	II	I	II	I	II	I	II	I	II	I	II	I	II	I	II	I	II	I	II	I	II	I	II	I	II	I	II		
GOL I	453,550 Ha																													KELOMPOK PETAK SAWAH (A) SEBANYAK = 12 PETAK	KEBUTUHAN AIR I PADI MH MK Pengolahan 1,250 1,125 Pertumbuhan 0,725 0,850
		X		Pengl. tanah dan bibit		Padi rendeng		453,550 Ha		pa-nen		Pengl. tanah dan bibit		Padi Gadu		453,550		pa-nen		Pengl. trnh dan bibit		Padi		453,550		X		pa-nen			
GOL II	335,340 Ha																													KELOMPOK PETAK SAWAH (B) SEBANYAK = 30 PETAK	II TEBU Garapan 0,65 Tebu Muda 0,36 Tebu Tua 0,125 III PALAWIJA Palawija Banyak air 0,3
		X		Pengl. tanah dan bibit		Padi rendeng		335,340 Ha		pa-nen		Pengl. tanah dan bibit		Padi Gadu		335,340		pa-nen		Pengl. trnh dan bibit		Padi		335,340		X		pa-nen			
(1)	KEBUTUHAN AIR DI SAWAH (Lt / Dt)	GOL I																													
		GOL II																													
		JUMLAH																													
(2)	KEBUTUHAN AIR DI PINTU SADAP (1) X FAKTOR TERSIER (1,33)																														
(3)	KEBUTUHAN AIR DI PINTU BAGI (2) X FAKTOR SEKUNDER (1,17)																														
(4)	KEBUTUHAN AIR DI PINTU INTAKE (3) X FAKTOR PRIMER (1,11)																														
(5)	DEBIT TERSEDIA DI BENDUNG (lt/dt) (Q 80 %)	3.163	5.579	6.409	6.409	7.024	9.952	12.451	15.278	18.715	13.192	12.704	9.588	10.291	11.851	8.280	10.391	9.103	8.110	8.548	7.695	5.149	4.558	4.134	3.648	2.057	3.645	5.319	6.568		

A.

DIAGRAM NERACA AIR BENDUNG LANJILADANG



BUPATI PEMALANG
Cap
Ttd
MUKTI AGUNG WIBOWO

Salinan sesuai dengan aslinya
KEPALA BAGIAN HUKUM
SETDA KABUPATEN PEMALANG

SRI SUBYAKTO, SH, MSI
Pembina Tingkat I

LAMPIRAN IX
 PERATURAN BUPATI PEMALANG
 NOMOR 37 TAHUN 2021
 TENTANG PEDOMAN POLA TANAM DAN TATA TANAM MUSIM TANAM OKTOBER MARET TAHUN 2021/2022
 DAN MUSIM TANAM APRIL SEPTEMBER TAHUN 2022 DI KABUPATEN PEMALANG

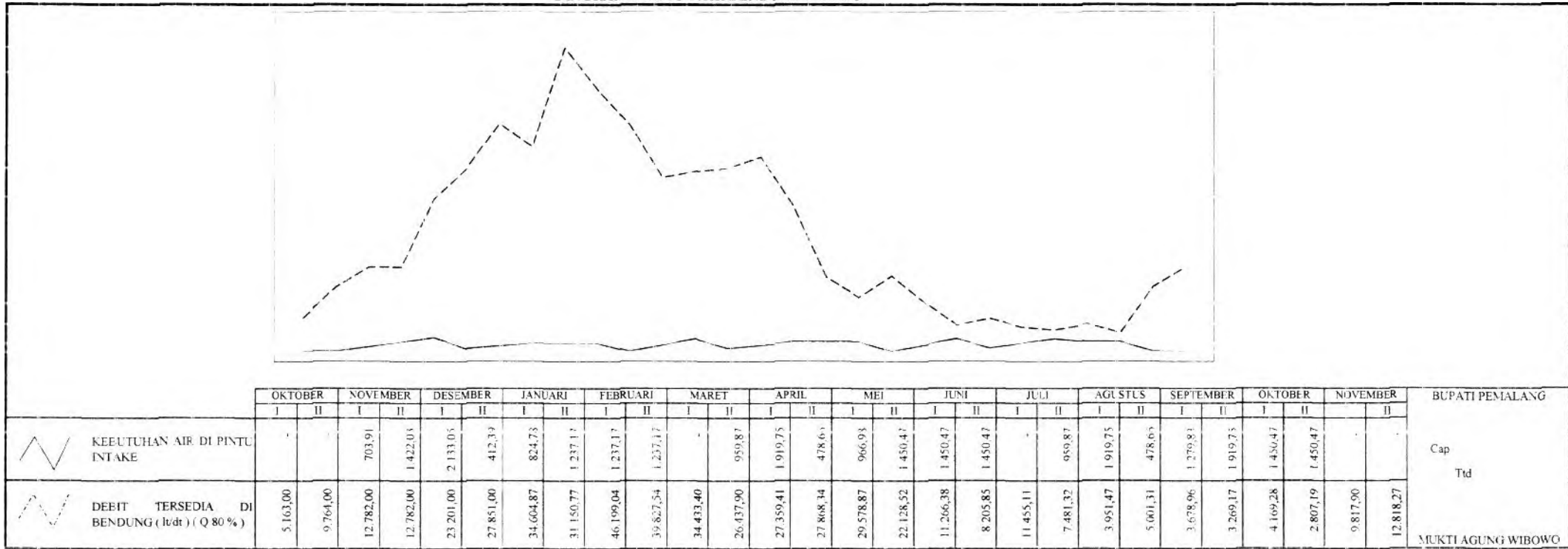
RENCANA POLA TANAM DAN TATA TANAM PADI, PADI DAN PADI
 UNTUK MT. OKMAR TAHUN 2021/2022 DAN MT. ASEP TAHUN 2022
 DI WILAYAH KABUPATEN PEMALANG

DI NAMBO LUAS BAKU = 987.940 Ha

COLONGAN PETAK SAWAH		OKTOBER		NOVEMBER		DESEMBER		JANUARI		FEBRUARI		MARET		APRIL		MEI		JUNI		JULI		AGUSTUS		SEPTEMBER		OKTOBER		NOVEMBER		KETERANGAN																											
		I	II	I	II	I	II	I	II	I	II	I	II	I	II	I	II	I	II	I	II	I	II	I	II	I	II	I	II																												
GOL I = 766,590 Ha																														KEBUTUHAN AIR I PADI MK Pematangan 1,750 1,175 Pertumbuhan 0,725 0,850																											
KELOMPOK PETAK SAWAH (A)		Pngl. tanah dan bibit		Padi rendeng		766,590 Ha		pa-panen		Pngl. tanah dan bibit		Padi Gadu		766,590		pa-panen		Pngl. tanah dan bibit		Padi		766,590 ha		pa-panen				II TEBU Garapan 0,65 Tebu Muda 0,36 Tebu Tua 0,125 III PALAWUA Palawija Banyak air 0,3																													
SEBANYAK = 28 PETAK																																																									
GOL II = 221,350 Ha																																																									
KELOMPOK PETAK SAWAH (B)		Pngl. tanah dan bibit		Padi rendeng		221,350 Ha		pa-panen		Pngl. tanah dan bibit		Padi Gadu		221,350		pa-panen		Pngl. tanah dan bibit		Padi		221,350 ha		pa-panen				II TEBU Garapan 0,65 Tebu Muda 0,36 Tebu Tua 0,125 III PALAWUA Palawija Banyak air 0,3																													
SEBANYAK = 3 PETAK																																																									
(1)	KEBUTUHAN AIR DI SAWAH (L1-D1)	GOL I		316,22		618,83		958,24		185,26		370,52		555,78		555,78		555,78		160,48		160,48		160,48		160,48		160,48																													
		GOL II		91,31		184,46		276,69		53,49		106,99		160,48		160,48		160,48		188,15		188,15		188,15		188,15		188,15		188,15																											
		JUMLAH		407,53		803,29		1.234,93		238,75		477,50		716,26		716,26		716,26		716,26		348,63		348,63		348,63		348,63		348,63																											
(2)	KEBUTUHAN AIR DI PINTU SADAP (1) X FAKTOR TERSIER (1,33)	542,01		1.094,97		1.642,45		317,54		635,08		952,62		952,62		952,62		952,62		239,10		239,10		239,10		239,10		239,10																													
(3)	KEBUTUHAN AIR DI PINTU BAGI (2) X FAKTOR SEKUNDER (1,17)	634,15		1.281,11		1.921,67		371,52		743,04		1.114,57		1.114,57		1.114,57		1.114,57		279,50		279,50		279,50		279,50		279,50																													
(4)	KEBUTUHAN AIR DI PINTU INTAKE (3) X FAKTOR PRIMER (1,11)	703,91		1.422,03		2.133,05		412,39		824,78		1.237,17		1.237,17		1.237,17		1.237,17		319,75		319,75		319,75		319,75		319,75																													
(5)	DEBIT TERSEDIA DI BENDUNG (L1-D1) (Q 80%)	5.163,00		9.764,00		12.782,00		12.782,00		23.201,00		27.851,00		34.604,87		31.150,77		46.199,04		39.827,54		34.433,40		26.437,00		27.359,41		27.868,34		29.578,87		22.128,52		11.266,38		8.205,85		11.455,11		7.481,32		3.951,47		5.001,31		3.678,96		1.269,17		4.169,28		2.807,19		9.817,90		12.818,27	

7

DIAGRAM NERACA AIR BENDUNG NAMBO



BUPATI PEMALANG
 Cap
 Ttd
 MUKTI AGUNG WIBOWO

Salinan sesuai dengan aslinya
 KEPALA BAGIAN HUKUM
 SETDA KABUPATEN
 PEMALANG


 SRI SUBYAKTO, SH, MSI
 Pembina Tingkat I

LAMPIRAN X
 PERATURAN BUPATI PEMALANG
 NOMOR 37 TAHUN 2021
 TENTANG PEDOMAN POLA TANAM DAN TATA TANAM MUSIM TANAM OKTOBER MARET TAHUN 2021/2022
 DAN MUSIM TANAM APRIL SEPTEMBER TAHUN 2022 DI KABUPATEN PEMALANG

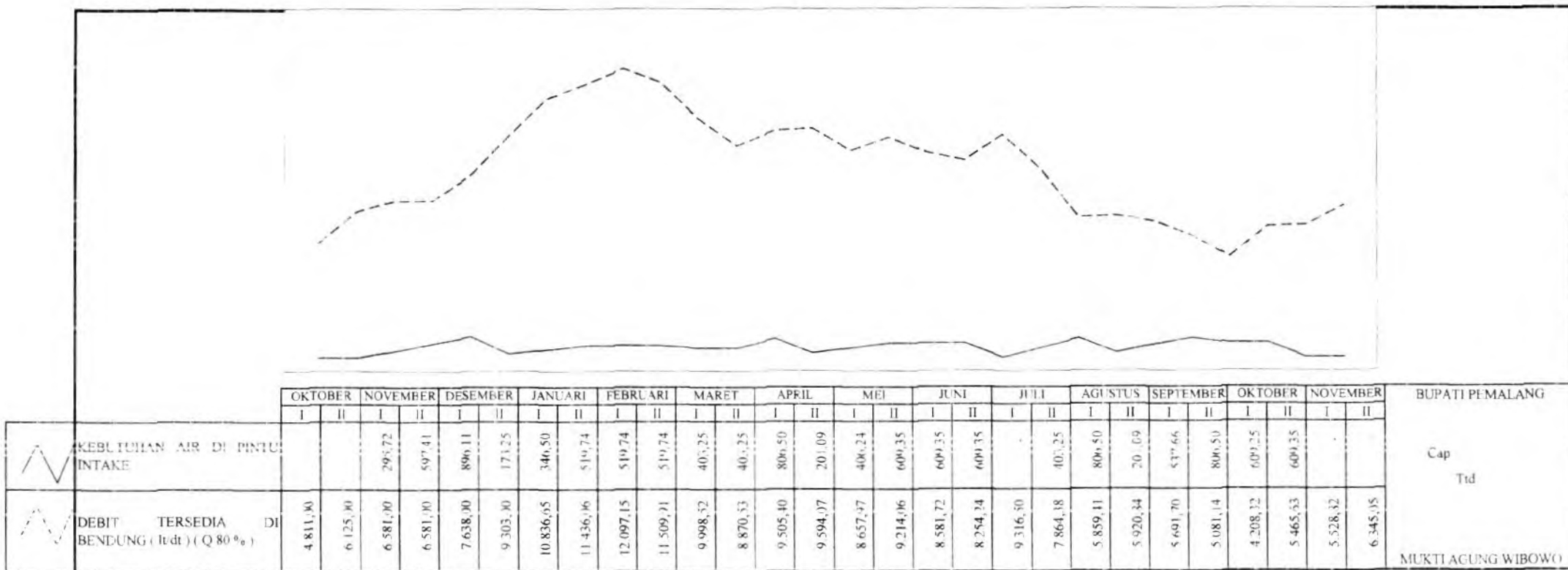
RENCANA POLA TANAM DAN TATA TANAM PADI, PADI DAN PADI
 UNTUK MT. OKMAR TAHUN 2021/2022 DAN MT. ASEP TAHUN 2022
 DI WILAYAH KABUPATEN PEMALANG

D.I. KEJENE LUAS BAKU = 415,040 Ha

GOLONGAN PETAK SAWAH	OKTOBER		NOVEMBER		DESEMBER		JANUARI		FEBRUARI		MARET		APRIL		MEI		JUNI		JULI		AGUSTUS		SEPTEMBER		OKTOBER		NOVEMBER		KETERANGAN																													
	I	II	I	II	I	II	I	II	I	II	I	II	I	II	I	II	I	II	I	II	I	II	I	II	I	II	I	II																														
GOL I 415,040 Ha																													KELOMPOK PETAK SAWAH (A) 28 PETAK	Padi rendeng 415,040 Ha panen Pengl. tanah dan bibit Padi Gadu 415,040 ha panen Pengl. tanah dan bibit Padi 415,040 ha panen Pengl. tanah dan bibit																												KEBUTUHAN AIR I. PADI MH MK Pengolahan 1,250 1,125 Pertumbuhan 0,725 0,850 II. TEBU Garapan 0,65 Tebu Muda 0,36 Tebu Tua 0,125 III. PALAWIJA Palawija Banyak air 0,3
(1) KEBUTUHAN AIR DI SAWAH (Lt / Dt)	-		171,20	345,87	518,80	100,30	200,60	300,90	300,90	300,90	233,46	233,46	466,92	116,42	235,19	352,78	352,78	-	-	233,46	466,92	116,42	311,28	466,92	352,78	352,78	-	-		-																												
JUMLAH	-		171,20	345,87	518,80	100,30	200,60	300,90	300,90	300,90	233,46	233,46	466,92	116,42	235,19	352,78	352,78	-	-	233,46	466,92	116,42	311,28	466,92	352,78	352,78	-	-		-																												
(2) KEBUTUHAN AIR DI PINTU SADAP (1) X FAKTOR TERSIER (1,33)	-		227,70	460,00	690,00	133,40	266,80	400,20	400,20	400,20	310,50	310,50	621,00	154,84	312,80	469,20	469,20	469,20	-	-	310,50	621,00	154,84	414,00	621,00	469,20	469,20	-	-	-																												
(3) KEBUTUHAN AIR DI PINTU BAGI (2) X FAKTOR SEKUNDER (1,17)	-		266,41	538,20	807,30	156,08	312,16	468,24	468,24	468,24	363,29	363,29	726,57	181,16	365,98	548,97	548,97	548,97	-	-	363,29	726,57	181,16	484,38	726,57	548,97	548,97	-	-	-																												
(4) KEBUTUHAN AIR DI PINTU INTAKE (3) X FAKTOR PRIMER (1,11)	-		295,72	597,41	896,11	173,25	346,50	519,74	519,74	519,74	403,25	403,25	806,50	201,09	406,24	609,35	609,35	609,35	-	-	403,25	806,50	201,09	537,66	806,50	609,35	609,35	-	-	-																												
(5) DEBIT TERSEDIA DI BENDUNG (Lt/dt) (Q 80 %)	4.811,00	6.125,00	6.581,00	6.581,00	7.638,00	9.303,00	10.836,65	11.436,06	12.097,15	11.509,91	9.998,52	8.870,53	9.505,40	9.594,07	8.657,97	9.214,06	8.581,72	8.254,24	9.316,50	7.864,38	5.859,41	5.920,84	5.691,70	5.081,14	4.208,32	5.465,63	5.528,82	6.345,05	-	-	-																											

7.

DIAGRAM NERACA AIR BENDUNG KEJENE




BUPATI PEMALANG

Cap
Ttd

MUKTI AGUNG WIBOWO

Sesuai dengan aslinya
KEPALA BAGIAN HUKUM
SETDA KABUPATEN PEMALANG


SRI SUBYAKTO, SH, MSI
Pembina Tingkat I

LAMPIRAN XI

PERATURAN BUPATI PEMALANG

NOMOR 37 TAHUN 2021

TENTANG PEDOMAN POLA TANAM DAN TATA TANAM MUSIM TANAM OKTOBER MARET TAHUN 2021/2022

DAN MUSIM TANAM APRIL SEPTEMBER TAHUN 2022 DI KABUPATEN PEMALANG

**RENCANA SISTEM GOLONGAN PEMBERIAN AIR TATA TANAM PADI, TEBU DAN PALAWIJA
UNTUK MT OKMAR TAHUN 2021/2022 DAN MT ASEP TAHUN 2022
KEGIATAN : MT 1, MT 2, MT 3, TAHUN 2022/2022
DI KABUPATEN PEMALANG**

No.	Petak Tersier	Luas Sawah	Padi (Ha)			Tebu (Ha)			Palawija (Ha)			Lain-lain (Ha)			Bera			Rencana Gol.	
			MI I	MI II	MI III	MI I	MI II	MI III	MI I	MI II	MI III	MI I	MI II	MI III	MI I	MI II	MI III	Gol.	Tgl pengola- han tanah
1.	2.	3.	4.	5.	6.	7.	8.	9.	10.	11.	12.	13.	14.	15.	16.	17.	18.	20.	21.
D.I. KALIWADAS																			
SAL. INDUK WADAS SEKARGADUNG																			
1	Ws. 1.ki	7,00	4,00	3,00	4,00	2,00	4,00	2,00	1,00	-	1,00	-	-	-	-	-	-	II	
2	Ws. 2.ka	12,00	8,00	8,00	8,00	2,00	2,00	2,00	2,00	2,00	2,00	-	-	-	-	-	-	III	
3	Ws. 3.ka	82,00	70,00	76,00	70,00	8,00	4,00	8,00	4,00	2,00	4,00	-	-	-	-	6,00	-	I	
4	Ws. 3.ki	25,00	20,00	20,00	20,00	2,00	4,00	2,00	3,00	1,00	3,00	-	-	-	-	-	-	II	
5	Ws. 4.ka.1	44,00	40,00	40,00	40,00	2,00	3,00	2,00	2,00	1,00	2,00	-	-	-	-	4,00	-	III	
6	Ws. 4.ka.2	92,00	82,00	82,00	82,00	4,00	6,00	4,00	6,00	4,00	6,00	-	-	-	-	2,00	-	II	
7	Ws. 4.ka.3	56,00	50,00	50,00	50,00	2,00	4,00	2,00	4,00	2,00	4,00	-	-	-	-	-	-	III	
8	Ws. 4.ki	58,00	50,00	50,00	50,00	4,00	5,00	4,00	4,00	3,00	4,00	-	-	-	-	-	-	III	
JUMLAH		376,00	324,00	329,00	324,00	26,00	32,00	26,00	26,00	15,00	26,00	-	-	-	-	12,00	-		
SAL. SEK. WADAS																			
1	Wd. 1.	3,00	3,00	3,00	3,00	-	-	-	-	-	-	-	-	-	-	-	-	II	
2	Wd. 2.	18,00	15,00	15,00	15,00	3,00	3,00	3,00	-	-	-	-	-	-	-	-	-	II	
3	Wd. 3.ka	38,00	31,00	31,00	31,00	3,00	7,00	3,00	4,00	-	4,00	-	-	-	-	-	-	III	
4	Wd. 3.ki	4,00	4,00	4,00	4,00	-	-	-	-	-	-	-	-	-	-	-	-	III	
5	Wd. 4	19,00	16,00	16,00	16,00	-	3,00	-	3,00	-	3,00	-	-	-	-	-	-	II	
6	Wd. 5.ka	12,00	8,00	8,00	8,00	2,00	-	2,00	2,00	4,00	2,00	-	-	-	-	-	-	III	
7	Wd. 5.ki	27,00	22,00	20,00	22,00	3,00	4,00	3,00	2,00	3,00	2,00	-	-	-	2,00	-	-	III	
JUMLAH		121,00	99,00	97,00	99,00	11,00	17,00	11,00	11,00	7,00	11,00	-	-	-	2,00	-	-		
SAL. SEK. LAYANGAN																			
1	Ly. 1.ki	48,00	30,00	44,00	44,00	8,00	2,00	2,00	10,00	2,00	2,00	-	-	-	-	-	-	III	
2	Ly. 2.ka	10,00	4,00	4,00	6,00	3,00	4,00	-	3,00	2,00	4,00	-	-	-	-	-	-	I	
3	Ly. 2.ki	14,00	12,00	12,00	12,00	2,00	1,00	-	-	1,00	-	-	-	-	-	-	2,00	I	
4	Ly. 3.ka	4,00	4,00	4,00	4,00	-	-	-	-	-	-	-	-	-	-	-	-	I	

No.	Petak Tersier	Luas Sawah	Padi (Ha)			Tebu (Ha)			Palawija (Ha)			Lain-lain (Ha)			Bera			Rencana Gol.	
			MT I	MT II	MT III	MT I	MT II	MT III	MT I	MT II	MT III	MT I	MT II	MT III	MT I	MT II	MT III	Gol.	Tgl pengola- han tanah /
5	Ly. 3.ki	99,00	49,00	59,00	59,00	40,00	40,00	40,00	10,00	-	-	-	-	-	-	5,00	-	I	
JUMLAH		175,00	99,00	123,00	125,00	53,00	47,00	42,00	23,00	5,00	6,00	-	-	-	-	5,00	2,00		
SAL. SEK. KARANGSARI																			
1	Krs. 1.	33,00	20,00	20,00	20,00	10,00	10,00	10,00	3,00	3,00	3,00	-	-	-	-	-	-	II	
2	Krs. 2.ka	63,00	55,00	55,00	55,00	6,00	5,00	3,00	2,00	3,00	5,00	-	-	-	-	-	-	I	
3	Krs. 2.ki	16,00	10,00	10,00	10,00	3,00	3,00	2,00	3,00	3,00	4,00	-	-	-	-	-	-	II	
4	Krs. 3.ka	146,00	120,00	110,00	120,00	20,00	25,00	20,00	6,00	11,00	6,00	-	-	-	-	-	-	II	
5	Krs. 3.ki	37,00	21,00	21,00	21,00	8,00	8,00	8,00	8,00	8,00	8,00	-	-	-	-	-	-	III	
6	Krs. 4.ka	35,00	30,00	30,00	30,00	3,00	3,00	2,00	2,00	2,00	3,00	-	-	-	-	-	-	III	
7	Krs. 4.ki	5,00	4,00	4,00	4,00	1,00	-	-	-	1,00	1,00	-	-	-	-	-	-	III	
JUMLAH		335,00	260,00	250,00	260,00	51,00	54,00	45,00	24,00	31,00	30,00	-	-	-	-	-	-		
SAL. INDUK KESESI																			
1	Ki. 4.	26,00	20,00	26,00	21,00	4,00	-	-	2,00	-	-	-	-	-	-	5,00	5,00	II	
2	Ki. 6.ki	61,00	55,00	60,00	60,00	5,00	1,00	1,00	1,00	-	-	-	-	-	-	-	-	I	
3	Ki. 6.ka	45,00	40,00	45,00	45,00	3,00	-	-	2,00	-	-	-	-	-	-	-	-	III	
4	Ki. 7.	19,00	17,00	19,00	19,00	2,00	-	-	-	-	-	-	-	-	-	-	-	II	
5	Ki. 8.ki	37,00	30,00	37,00	37,00	4,00	-	-	3,00	-	-	-	-	-	-	-	-	III	
6	Ki. 9.ka	65,00	60,00	40,00	40,00	3,00	25,00	25,00	2,00	-	-	-	-	-	-	3,00	-	III	
7	Ki. 9.ki	24,00	20,00	24,00	24,00	2,00	-	-	2,00	-	-	-	-	-	-	-	-	III	
8	Ki. 10.ki	52,00	50,00	52,00	52,00	2,00	-	-	-	-	-	-	-	-	-	-	-	I	
9	Ki. 11.ka	117,00	108,00	108,00	-	9,00	9,00	9,00	-	-	108,00	-	-	-	-	-	-	II	
10	Ki. 11.ki	7,00	7,00	7,00	-	-	-	-	-	-	7,00	-	-	-	-	-	-	II	
JUMLAH		453,00	407,00	418,00	298,00	34,00	35,00	35,00	12,00	-	115,00	-	-	-	-	8,00	5,00	-	-
SAL. SEK. SRAGI																			
1	Srg. 2.	58,00	45,00	45,00	45,00	10,00	10,00	10,00	3,00	3,00	3,00	-	-	-	-	-	-	I	
2	Srg. 3.	35,00	27,00	20,00	27,00	4,00	11,00	4,00	4,00	4,00	4,00	-	-	-	-	-	-	III	
JUMLAH		93,00	72,00	65,00	72,00	14,00	21,00	14,00	7,00	7,00	7,00	-	-	-	-	-	-		
SAL. SEK. PAMUTIH																			
1	Pmt. 1.ki.1	77,00	77,00	77,00	-	-	-	-	-	-	77,00	-	-	-	-	-	-	III	
2	Pmt. 1.ki.2	100,00	100,00	100,00	-	-	-	-	-	-	100,00	-	-	-	-	-	-	III	
3	Pmt. 2	26,00	26,00	26,00	-	-	-	-	-	-	26,00	-	-	-	-	-	-	III	
4	Pmt. 3	80,00	80,00	80,00	-	-	-	-	-	-	80,00	-	-	-	-	-	-	III	
5	Pmt. 4.ki.1	157,00	157,00	157,00	-	-	-	-	-	-	157,00	-	-	-	-	-	-	III	
6	Pmt. 4.ki.2	45,00	45,00	45,00	-	-	-	-	-	-	45,00	-	-	-	-	-	-	III	
7	Pmt. 5.ki	94,00	94,00	94,00	-	-	-	-	-	-	94,00	-	-	-	-	-	-	I	
8	Pmt. 5.ka	93,00	93,00	93,00	-	-	-	-	-	-	93,00	-	-	-	-	-	-	I	

No.	Petak Tersier	Luas Sawah	Padi (Ha)			Tebu (Ha)			Palawija (Ha)			Lain-lain (Ha)			Bera			Rencana Gol.	
			MT I	MT II	MT III	MT I	MT II	MT III	MT I	MT II	MT III	MT I	MT II	MT III	MT I	MT II	MT III	Gol.	Tgl pengola- han tanah /
JUMLAH		672,00	672,00	672,00	-	-	-	-	-	672,00	-	-	-	-	-	-			
SAL. SEK. ULUJAMI																			
1	Ul. 1.ka	22,00	20,00	20,00	-	-	-	-	-	20,00	2,00	2,00	2,00	-	-	-	III		
2	Ul. 1.ki	149,00	149,00	149,00	-	-	-	-	-	149,00	-	-	-	-	-	-	III		
3	Ul. 1.ki.2	112,00	112,00	112,00	-	-	-	-	-	112,00	-	-	-	-	-	-	III		
JUMLAH		283,00	281,00	281,00	-	-	-	-	-	281,00	2,00	2,00	2,00	-	-	-			
SAL. SEK. KESESI TIMUR																			
1	Kit. 1	77,00	67,00	67,00	-	10,00	10,00	10,00	-	-	67,00	-	-	-	-	-	III		
2	Kit. 2	173,00	172,00	172,00	-	-	-	-	1,00	1,00	173,00	-	-	-	-	-	III		
3	Kit. 3.ka	69,00	69,00	69,00	-	-	-	-	-	-	69,00	-	-	-	-	-	III		
4	Kit. 3.ki	4,00	-	4,00	-	-	-	-	-	-	-	4,00	-	4,00	-	-	III		
5	Kit. 4	33,00	33,00	33,00	-	-	-	-	-	-	33,00	-	-	-	-	-	III		
6	Kit. 5	81,00	81,00	81,00	-	-	-	-	-	-	81,00	-	-	-	-	-	III		
7	Kit. 6.ka	14,00	14,00	14,00	-	-	-	-	-	-	14,00	-	-	-	-	-	III		
8	Kit. 6.ki	47,00	36,00	36,00	-	-	-	-	2,00	2,00	38,00	9,00	9,00	9,00	-	-	iii		
9	Kit. 7	110,00	104,00	104,00	-	-	-	-	2,00	2,00	106,00	4,00	4,00	4,00	-	-	III		
10	Kit. 8	131,00	126,00	126,00	-	-	-	-	-	-	126,00	5,00	5,00	5,00	-	-	III		
11	Kit. 9	25,00	24,00	24,00	-	-	-	-	-	1,00	24,00	1,00	-	1,00	-	-	II		
12	Kit. 11	58,00	58,00	58,00	-	-	-	-	-	-	58,00	-	-	-	-	-	I		
13	Kit. 12.ka	60,00	60,00	60,00	-	-	-	-	-	-	60,00	-	-	-	-	-	III		
14	Kit. 12.ki	32,00	32,00	32,00	-	-	-	-	-	-	32,00	-	-	-	-	-	III		
15	Kit. 13.ki.1	125,00	90,00	90,00	-	-	-	-	-	-	90,00	35,00	35,00	35,00	-	-	I		
16	Kit. 13.ki.2	112,00	29,00	29,00	-	-	-	-	-	-	29,00	83,00	83,00	83,00	-	-	I		
17	Kit. 13.ki.3	126,00	27,00	27,00	-	-	-	-	-	-	27,00	99,00	99,00	99,00	-	-	III		
18	Kit. 14	50,00	50,00	50,00	-	-	-	-	-	-	50,00	-	-	-	-	-	ii		
19	Kit. 15	148,00	93,00	93,00	-	-	-	-	-	-	93,00	55,00	55,00	55,00	-	-	I		
20	Kit. 16	65,00	41,00	41,00	-	-	-	-	-	-	41,00	24,00	24,00	24,00	-	-	I		
21	Kit. 17.ka	40,00	36,00	36,00	-	-	-	-	-	-	36,00	4,00	4,00	4,00	-	-	I		
22	Kit. 17.ki	58,00	41,00	41,00	-	-	-	-	-	-	41,00	17,00	17,00	17,00	-	-	I		
23	Kit. 18	12,00	12,00	12,00	-	-	-	-	-	-	-	-	-	-	12,00	12,00	12,00	I	
24	Kit. 19	30,00	7,00	7,00	-	-	-	-	-	-	-	23,00	23,00	23,00	7,00	7,00	7,00	I	
25	Kit. 20	42,00	9,00	9,00	-	-	-	-	-	-	-	33,00	33,00	33,00	9,00	9,00	9,00	I	
26	Kit. 21.ka	71,00	-	-	-	-	-	-	-	-	-	71,00	71,00	-	-	-	71,00	I	
27	Kit. 21.ki	51,00	-	-	-	-	-	-	-	-	-	51,00	51,00	-	-	-	51,00	I	
JUMLAH		1.844,00	1.311,00	1.315,00	-	10,00	10,00	10,00	5,00	6,00	1.288,00	518,00	513,00	396,00	28,00	28,00	150,00		
SAL. SEK. KESESI BARAT																			

A

No.	Petak Tersier	Luas Sawah	Padi (Ha)			Tebu (Ha)			Palawija (Ha)			Lain-lain (Ha)			Bera			Rencana Gol.	
			MT I	MT II	MT III	MT I	MT II	MT III	MT I	MT II	MT III	MT I	MT II	MT III	MT I	MT II	MT III	Gol.	Tgl pengola- han tanah /
1	Kib. 1	7,00	7,00	7,00	-	-	-	-	-	7,00	-	-	-	-	-	-	II		
2	Kib. 2	11,00	11,00	11,00	-	-	-	-	-	11,00	-	-	-	-	-	-	II		
3	Kib. 3	87,00	72,00	72,00	-	-	-	2,00	2,00	74,00	13,00	13,00	13,00	-	-	-	II		
4	Kib. 4	20,50	3,00	3,00	-	-	-	-	-	3,00	17,50	17,50	17,50	-	-	-	II		
5	Kib. 5	9,00	4,00	4,00	-	-	-	-	-	4,00	5,00	5,00	5,00	-	-	-	II		
6	Kib. 6	39,00	37,50	37,00	-	-	-	-	-	37,00	1,50	2,00	2,00	-	-	-	II		
7	Kib. 7	37,50	36,00	36,50	-	-	-	1,50	1,00	37,50	-	-	-	-	-	-	II		
8	Kib. 8	26,00	26,00	26,00	-	-	-	-	-	26,00	-	-	-	-	-	-	II		
9	Kib. 9	19,00	18,00	18,00	-	-	-	1,00	1,00	19,00	-	-	-	-	-	-	II		
10	Kib. 10	69,00	68,00	68,00	-	-	-	1,00	1,00	69,00	-	-	-	-	-	-	II		
11	Kib. 11	16,00	13,00	13,00	-	-	-	2,00	2,00	15,00	1,00	1,00	1,00	-	-	-	II		
12	Kib. 12.ka	63,50	61,00	61,00	61,00	-	-	2,50	2,50	2,50	-	-	-	-	-	-	II		
13	Kib. 12.ki	32,50	29,00	28,50	-	1,50	1,50	-	-	29,00	2,00	2,50	2,00	-	-	-	II		
14	Kib. 13.ka	52,00	52,00	52,00	52,00	-	-	-	-	-	-	-	-	-	-	-	II		
15	Kib. 13.ki	75,00	55,00	55,00	-	-	-	-	-	55,00	20,00	20,00	20,00	-	-	-	II		
JUMLAH		564,00	492,50	492,00	113,00	1,50	1,50	1,50	10,00	9,50	389,00	60,00	61,00	60,50	-	-	-		
SAL. SEK. WONOKROMO																			
1	Wo. 1.	97,00	94,00	94,00	-	-	-	2,00	2,00	96,00	1,00	1,00	1,00	-	-	-	I		
2	Wo. 2.ka.1	163,00	143,00	143,00	-	-	-	-	-	90,00	20,00	20,00	20,00	53,00	53,00	53,00	I		
3	Wo. 2.ka.2	95,50	91,50	91,50	-	-	-	-	-	91,50	4,00	4,00	4,00	-	-	-	III		
4	Wo. 2.ki.1	72,00	66,00	66,00	-	-	-	4,00	4,00	70,00	2,00	2,00	2,00	-	-	-	III		
5	Wo. 2.Ki.2	96,50	89,50	89,50	-	-	-	-	-	89,50	7,00	7,00	7,00	-	-	-	III		
JUMLAH		524,00	484,00	484,00	-	-	-	-	6,00	6,00	437,00	34,00	34,00	34,00	53,00	53,00	53,00		
JUMLAH DI KALIWADAS		5.440,00	4.501,50	4.526,00	1.291,00	200,50	217,50	184,50	124,00	86,50	3.262,00	614,00	610,00	492,50	83,00	106,00	210,00		
DI COMAL																			
SAL. INDUK COMAL																			
1	C. 1.ka.1	77,54	66,00	66,00	50,54	-	-	-	2,00	2,00	5,00	9,54	9,54	9,00	-	-	13,00	I	
2	C. 1.ka.2	59,29	50,00	50,00	31,29	-	-	-	2,00	2,00	2,00	7,29	7,29	7,00	-	-	19,00	I	
3	C. 1.ka.3	86,49	75,00	75,00	64,49	-	-	-	1,00	1,00	2,00	10,49	10,49	4,00	-	-	16,00	I	
4	Cb. 1.ki	10,00	9,00	9,00	5,00	-	-	-	1,00	1,00	1,00	-	-	1,00	-	-	3,00	I	
5	Cb. 1.ka.1	97,38	90,00	90,00	62,00	-	-	-	1,00	1,00	2,00	6,38	6,38	6,38	-	-	27,00	I	
6	Cb. 1.ka.2	74,55	73,00	73,00	44,00	-	-	-	1,55	1,55	1,00	-	-	5,55	-	-	24,00	I	
7	Cb. 1.ka.3	41,05	40,00	40,00	30,00	-	-	-	-	-	1,00	1,05	1,05	2,00	-	-	8,05	I	
8	Cb. 3.ka	106,00	101,00	101,00	40,00	-	-	-	3,00	3,00	45,00	-	-	2,00	2,00	2,00	19,00	I	
9	Cb. 4.ki.1	36,00	30,17	30,17	10,00	-	-	-	1,00	1,00	6,00	-	-	-	4,83	4,83	20,00	I	

No.	Petak Tersier	Luas Sawah	Padi (Ha)			Tebu (Ha)			Palawija (Ha)			Lain-lain (Ha)			Bera			Rencana Gol.	
			MT I	MT II	MT III	MI I	MI II	MI III	MT i	MT ii	MT iii	MT i	MT ii	MT iii	MT I	MT II	MT III	Gol.	Tgl pengola- han tanah
10	Cb. 4.ki.2	73,00	44,79	44,79	33,00	-	-	-	3,00	3,00	10,00	-	-	-	25,21	25,21	30,00	I	
11	Cb. 4.ki.3	55,00	51,00	51,00	30,00	-	-	-	4,00	4,00	10,00	-	-	-	-	-	15,00	I	
JUMLAH		716,30	629,96	629,96	400,32	-	-	-	19,55	19,55	85,00	34,75	34,75	36,93	32,04	32,04	194,05		
SAL. SEK. ROWOPANGGANG																			
1	Rp. 1.ki	112,73	102,00	98,10	40	-	-	-	1,00	-	1,00	5,73	10,63	1,00	4,00	4,00	70,73	I	
2	Rp. 2.ka.1	135,77	125,00	125,77	40,00	-	-	-	1,00	10,00	2,00	2,77	-	1,00	7,00	-	92,77	II	
3	Rp. 2.ka.2	113,18	107,00	95,00	50,00	-	-	-	2,00	14,00	2,00	4,18	4,18	3,00	-	-	58,18	II	
4	Rp. 2.ka.3	90,73	83,00	82,00	40,00	-	-	-	2,00	3,00	4,00	5,73	5,73	3,00	-	-	43,73	II	
5	Rp. 2.ka.4	135,29	120,00	120,00	90,00	-	-	-	1,00	6,29	2,00	5,29	-	2,00	9,00	9,00	41,29	II	
6	Rp. 3.ki	101,92	94,00	99,00	5,00	-	-	-	2,00	-	14,00	5,92	2,92	2,00	-	-	80,92	II	
7	Rp. 3.ka	30,00	29,00	30,00	20,00	-	-	-	1,00	-	2,00	-	-	-	-	-	8,00	II	
8	Rp. 4.ki.1	106,01	90,00	85,00	40,00	-	-	-	2,00	20,00	1,00	14,01	1,01	1,00	-	-	64,01	II	
9	Rp. 4.ki.2	109,60	106,00	109,60	50,00	-	-	-	2,00	-	1,00	1,60	-	1,00	-	-	57,60	II	
10	Rp. 4.ka	38,50	33,00	38,50	-	-	-	-	1,00	-	2,00	4,50	-	1,00	-	-	35,50	II	
11	Rp. 5.ki	64,13	63,00	64,13	-	-	-	-	-	-	1,00	1,13	-	5,00	-	-	58,13	II	
12	Rp. 5.ka	88,45	86,45	88,45	-	-	-	-	-	-	2,00	2,00	-	3,00	-	-	83,45	III	
13	Rp. 6.ka	133,45	132,45	133,45	-	-	-	-	-	-	1,00	1,00	-	1,00	-	-	131,45	III	
14	Rp. 7.ki	124,89	123,89	124,89	-	-	-	-	-	-	1,00	1,00	-	2,70	-	-	121,19	III	
15	Rp. 7.ka	89,37	88,37	89,37	-	-	-	-	-	-	1,37	1,00	-	3,00	-	-	85,00	III	
16	Rp. 8.ki	96,71	95,30	96,71	-	-	-	-	-	-	1,00	1,41	-	1,00	-	-	94,71	III	
JUMLAH		1.570,73	1.478,46	1.479,97	375,00	-	-	-	15,00	53,29	38,37	57,27	24,47	30,70	20,00	13,00	1.126,66		
SAL. SEK. ROWOPANGGANG TIMUR																			
1	Rpt 1.ka	104,06	96,06	96,06	20,00	-	-	-	-	1,00	2,00	1,00	-	2,00	7,00	7,00	80,06	II	
2	Rpt 2.ki.1	92,71	91,71	91,71	10,00	-	-	-	-	-	2,00	1,00	1,00	2,00	-	-	78,71	II	
3	Rpt 2.ki.2	133,00	128,00	122,71	-	-	-	-	-	10,29	1,00	5,00	-	2,00	-	-	130,00	II	
4	Rpt 2.ki.3	82,23	81,23	82,23	-	-	-	-	1,00	-	10,00	-	-	1,00	-	-	71,23	II	
JUMLAH		412,00	397,00	392,71	30,00	-	-	-	1,00	11,29	15,00	7,00	1,00	7,00	7,00	7,00	360,00		
SAL. SEK. COMAL TIMUR																			
1	Ct. 1.ki	80,19	75,19	75,19	(9,00)	-	-	-	5,00	5,00	5,00	-	-	-	-	-	84,19	I	
2	Ct. 1.ka	23,94	14,94	14,94	-	-	-	-	9,00	9,00	3,00	-	-	-	-	-	20,94	I	
3	Ct. 2.ki	86,85	74,85	74,85	-	-	-	-	12,00	12,00	12,00	-	-	-	-	-	74,85	I	
4	Ct. 3.ki	127,02	104,00	115,00	25,00	-	-	1,00	12,02	1,02	10,00	-	-	10,00	11,00	11,00	81,02	I	
5	Ct. 4.ki	50,92	46,92	46,92	-	-	-	2,00	4,00	4,00	5,00	-	-	1,00	-	-	42,92	II	
6	Ct. 4.ka	58,36	56,36	56,36	-	-	-	10,00	2,00	2,00	2,00	-	-	-	-	-	46,36	II	
7	Ct. 5.ki	20,00	18,00	18,00	-	-	-	2,00	2,00	2,00	2,00	-	-	-	-	-	16,00	II	

8

No.	Petak Tersier	Luas Sawah	Padri (Ha)			Tebu (Ha)			Palawija (Ha)			Lain-lain (Ha)			Bera			Rencana Gol.	
			MT I	MT II	MT III	MT I	MT II	MT III	MT I	MT II	MT III	MT I	MT II	MT III	MT I	MT II	MT III	Gol.	Tgl pengola- han tanah /
8	Ct. 6.ki	81,72	79,72	79,72	-	-	-	28,00	-	-	-	-	-	-	2,00	2,00	53,72	II	
9	Ct. 7.ki	109,91	107,91	107,91	-	-	-	-	2,00	2,00	2,00	-	-	-	-	-	107,91	III	
10	Ct. 7.ka	110,09	108,09	108,09	-	-	-	-	2,00	2,00	2,00	-	-	-	-	-	108,09	III	
JUMLAH		749,00	685,98	696,98	16,00	-	-	43,00	50,02	39,02	43,00	-	-	11,00	13,00	13,00	636,00		
SAL. SEK. WIDODAREN																			
1	Wi. 1.ki	65,87	59,87	59,87	-	-	-	22,00	6,00	6,00	6,00	-	-	-	-	-	37,87	II	
2	Wi. 1.ka	62,05	56,05	56,05	-	-	-	-	6,00	6,00	6,00	-	-	-	-	-	56,05	II	
3	Wi. 2.	44,20	43,20	43,20	-	-	-	-	1,00	1,00	1,00	-	-	-	-	-	43,20	II	
4	Wi. 3.ki	98,04	88,04	90,04	-	-	-	-	8,00	6,00	4,00	-	-	6,00	2,00	2,00	88,04	II	
5	Wi. 3.ka	130,56	114,37	120,00	-	-	-	26,00	10,56	4,93	14,00	-	-	-	5,63	5,63	90,56	II	
6	Wi. 4.ki	54,36	42,36	42,36	-	-	-	-	12,00	12,00	6,00	-	-	-	-	-	48,36	III	
7	Wi. 4.tg	114,00	110,00	110,00	-	-	-	-	4,00	4,00	2,00	-	-	-	-	-	112,00	III	
8	Wi. 4.ka	69,89	65,89	65,89	-	-	-	-	-	-	-	-	-	-	4,00	4,00	69,89	III	
JUMLAH		638,97	579,78	587,41	-	-	-	48,00	47,56	39,93	39,00	-	-	6,00	11,63	11,63	545,97		
SAL. SEK. SOKAWANGI																			
1	Skw 1.ka	70,00	47,82	47,82	25,00	-	-	-	1,00	1,00	15,00	-	-	-	21,18	21,18	30,00	I	
2	Skw 2.ki	142,00	133,09	133,09	75,00	-	-	-	2,00	2,00	25,00	-	-	-	6,91	6,91	42,00	I	
3	Skw 3.ki	108,00	101,00	101,00	45,00	-	-	-	4,00	4,00	35,00	-	-	-	3,00	3,00	28,00	I	
4	Skw 3.ka	67,00	62,50	62,50	25,00	-	-	-	1,00	1,00	5,00	-	-	-	3,50	3,50	37,00	I	
5	Skw 4.ki	35,00	30,00	30,00	12,00	-	-	-	3,00	3,00	3,00	-	-	-	2,00	2,00	20,00	I	
6	Skw 4.ka	35,00	33,00	33,00	15,00	-	-	-	2,00	2,00	5,00	-	-	-	-	-	15,00	I	
7	Skw 5.ki.1	109,00	103,50	103,50	-	-	-	-	3,00	4,00	-	1,00	-	-	1,50	1,50	109,00	II	
8	Skw 5.ki.2	93,00	88,50	88,50	-	-	-	-	2,00	2,00	-	-	-	-	2,50	2,50	93,00	II	
9	Skw 5.ka	96,00	90,50	90,50	-	-	-	-	-	4,00	-	4,00	-	-	1,50	1,50	96,00	II	
10	Skw 6.ki.1	112,00	110,00	110,00	-	-	-	-	1,00	1,00	-	-	-	-	1,00	1,00	112,00	II	
11	Skw 6.ki.2	68,00	67,00	67,00	-	-	-	-	1,00	1,00	-	-	-	-	-	-	68,00	II	
12	Skw 7.ki.1	146,00	143,00	143,00	-	-	-	-	2,00	2,00	-	-	-	-	1,00	1,00	146,00	III	
13	Skw 7.ki.2	118,00	116,50	116,50	-	-	-	-	-	-	-	-	-	1,50	1,50	118,00	III		
26	Skw 7.ka.1	187,00	181,00	181,00	-	-	-	-	5,00	5,00	-	-	-	-	1,00	1,00	187,00	III	
27	Skw 7.ka.2	47,00	46,00	46,00	-	-	-	-	-	-	-	-	-	1,00	1,00	47,00	III		
JUMLAH		1.433,00	1.353,41	1.353,41	197,00	-	-	-	27,00	32,00	88,00	5,00	-	-	47,59	47,59	1.148,00		
SAL. SEK. PETARUKAN																			
1	Pt. 1.ki	50,00	45,00	45,00	3,00	-	-	-	2,00	2,00	2,00	-	-	-	3,00	3,00	45,00	I	
2	Pt. 2.ki	130,00	122,00	122,00	20,00	-	-	-	5,00	5,00	5,00	-	-	-	3,00	3,00	105,00	I	
3	Pt. 2.ka	77,00	72,00	72,00	5,00	-	-	-	5,00	5,00	5,00	-	-	-	-	-	67,00	I	
4	Pt. 3.ki	119,00	103,00	103,00	15,00	-	-	-	13,00	13,00	13,00	-	-	-	3,00	3,00	91,00	I	

A

No.	Petak Tersier	Luas Sawah	Padi (Ha)			Tebu (Ha)			Palawija (Ha)			Lain-lain (Ha)			Bera			Rencana Gol.	
			MT I	MT II	MT III	MT I	MT II	MT III	MT I	MT II	MT III	MT I	MT II	MT III	MT I	MT II	MT III	Gol.	Tgl pengola- han tanah /
5	Pt. 3.ka	45,00	44,00	44,00	3,00	-	-	-	1,00	1,00	1,00	-	-	-	-	-	41,00	I	
6	Pt. 4.ka	15,00	11,00	11,00	3,00	-	-	-	2,00	2,00	2,00	-	-	-	2,00	2,00	10,00	I	
7	Pt. 5.ki.1	154,00	147,00	147,00	-	-	-	-	3,00	3,00	3,00	-	-	-	4,00	4,00	151,00	I	
8	Pt. 5.ki.2	87,00	73,00	73,00	-	-	-	-	5,00	5,00	10,00	5,00	5,00	-	4,00	4,00	77,00	I	
9	Pt. 5.ka	114,00	108,00	108,00	4,00	-	-	-	3,00	3,00	3,00	-	-	-	3,00	3,00	107,00	I	
10	Pt. 6.ki.1	138,00	131,50	131,50	-	-	-	-	5,00	5,00	5,00	-	-	-	1,50	1,50	133,00	I	
11	Pt. 6.ki.2	92,00	87,00	87,00	-	-	-	-	3,00	3,00	3,00	-	-	-	2,00	2,00	89,00	I	
12	Pt. 6.ki.3	28,00	26,00	26,00	-	-	-	-	1,00	1,00	1,00	-	-	-	1,00	1,00	27,00	I	
13	Pt. 6.ka	96,00	93,00	93,00	5,00	-	-	-	3,00	3,00	3,00	-	-	-	-	-	88,00	I	
14	Pt. 7.ka	40,00	39,00	39,00	7,00	-	-	-	1,00	1,00	1,00	-	-	-	-	-	32,00	II	
15	Pt. 8.ki	170,00	162,00	162,00	-	-	-	-	5,00	5,00	5,00	-	-	-	3,00	3,00	165,00	II	
16	Pt. 8.ka	128,00	125,00	125,00	20,00	-	-	-	3,00	3,00	3,00	-	-	-	-	-	105,00	II	
17	Pt. 9.ka	120,00	118,00	118,00	20,00	-	-	-	2,00	2,00	2,00	-	-	-	-	-	98,00	II	
18	Pt. 10.ka	128,00	125,00	125,00	-	-	-	-	3,00	3,00	3,00	-	-	-	-	-	125,00	II	
19	Pt. 11.ki.1	193,00	185,50	185,50	-	-	-	-	6,00	6,00	6,00	-	-	-	1,50	1,50	187,00	III	
20	Pt. 11.ki.2	165,00	160,00	160,00	-	-	-	-	5,00	5,00	5,00	-	-	-	-	-	160,00	III	
21	Pt. 11.ki.3	86,00	81,00	81,00	-	-	-	-	5,00	5,00	5,00	-	-	-	-	-	81,00	III	
22	Pt. 11.ka	76,00	72,00	72,00	-	-	-	-	4,00	4,00	4,00	-	-	-	-	-	72,00	III	
23	Pt. 12.ka	91,00	85,00	85,00	-	-	-	-	6,00	6,00	6,00	-	-	-	-	-	85,00	III	
24	Pt. 13.ki	35,00	30,00	30,00	-	-	-	-	5,00	5,00	5,00	-	-	-	-	-	30,00	III	
25	Pt. 13.ka	142,00	135,00	135,00	-	-	-	-	7,00	7,00	7,00	-	-	-	-	-	135,00	III	
JUMLAH		2.519,00	2.380,00	2.380,00	105,00	-	-	-	103,00	103,00	108,00	5,00	5,00	-	31,00	31,00	2.306,00		
SAL. SEK. LONING																			
1	Ln. 1.ki.1	125,00	120,00	120,00	-	-	-	-	5,00	5,00	5,00	-	-	-	-	-	120,00	II	
2	Ln. 1.ki.2	126,00	115,00	115,00	-	-	-	-	10,00	10,00	10,00	1,00	1,00	1,00	-	-	115,00	II	
3	Ln. 2.ki	144,00	137,00	137,00	-	-	-	-	7,00	7,00	7,00	-	-	-	-	-	137,00	II	
4	Ln. 3.ki	105,00	100,00	100,00	-	-	-	-	5,00	5,00	5,00	-	-	-	-	-	100,00	II	
5	Ln. 3.ka	106,00	100,00	100,00	-	-	-	-	6,00	6,00	6,00	-	-	-	-	-	100,00	II	
JUMLAH		606,00	572,00	572,00	-	-	-	-	33,00	33,00	33,00	1,00	1,00	1,00	-	-	572,00		
SAL. SEK. RANDU																			
1	Rd 1.ka	3,00	3,00	3,00	-	-	-	-	-	-	-	-	-	-	-	-	3,00	III	
2	Rd 2.ki	55,50	50,00	50,00	-	-	-	-	3,00	3,00	3,00	2,50	2,50	2,50	-	-	50,00	III	
3	Rd 2.ka	74,50	70,00	70,00	-	-	-	-	2,00	2,00	2,00	2,50	2,50	2,50	-	-	70,00	III	
JUMLAH		133,00	123,00	123,00	-	-	-	-	5,00	5,00	5,00	5,00	5,00	5,00	-	-	123,00		
SAL. SEK. JRAKAH																			
1	Jk 1.kl	70,00	64,94	64,94	25,00	-	-	-	2,00	2,00	15,00	-	-	-	3,06	3,06	30,00	I	

A

No.	Petak Tersier	Luas Sawah	Padri (Ha)			Tebu (Ha)			Palawija (Ha)			Lain-lain (Ha)			Bera			Rencana Gol.	
			MT I	MT II	MT III	MT I	MT II	MT III	MT I	MT II	MT III	MT I	MT II	MT III	MT I	MT II	MT III	Gol.	Tgl pengola- han tanah /
2	Jk 1 Ka	122,00	110,69	110,69	75,00	-	-	-	1,00	1,00	20,00	-	-	5,00	10,31	10,31	22,00	I	
JUMLAH			192,00	175,63	175,63	100,00	-	-	-	3,00	3,00	35,00	-	-	5,00	13,37	13,37	52,00	
JUMLAH DI COMAL			8.970,00	8.375,22	8.391,07	1.223,32	-	-	91,00	304,13	339,08	489,37	115,02	71,22	102,63	175,63	168,63	7.063,68	
DI SUNGAPAN KIRI																			
SAL. INDUK GROGK																			
1	Gr. 2 ka.1	40,50	40,50	40,50	-	-	-	-	-	-	40,50	-	-	-	-	-	-	-	I
2	Gr. 2 ka.2	52,07	52,07	52,07	-	-	-	-	-	-	52,07	-	-	-	-	-	-	-	I
3	Gr. 2 ka.3	98,26	98,26	98,26	-	-	-	-	-	-	98,26	-	-	-	-	-	-	-	I
4	Gr. 3 ka.1	77,99	77,99	77,99	-	-	-	-	-	-	77,99	-	-	-	-	-	-	-	I
5	Gr. 3 ka.2	69,47	69,47	69,47	-	-	-	-	-	-	69,47	-	-	-	-	-	-	-	I
6	Gr. 4 ka.1	151,61	151,61	151,61	-	-	-	-	-	-	151,61	-	-	-	-	-	-	-	I
7	Gr. 4 ka.2	144,24	144,24	144,24	0,02	-	-	-	-	-	144,24	-	-	-	-	-	-	-	I
8	Gr. 4 ka.3	80,47	80,47	80,47	-	-	-	-	-	-	80,47	-	-	-	-	-	20,00	-	I
9	Gr. 5 ka	14,73	14,73	14,73	-	-	-	-	-	-	7,73	-	-	-	-	-	7,00	-	I
10	Gr. 6 ka	146,19	146,19	146,19	-	-	-	-	-	-	80,00	-	-	-	-	-	66,19	-	I
11	Gr. 7 ka	33,58	33,58	33,58	-	-	-	-	-	-	13,58	-	-	20,00	-	-	-	-	I
12	Gr. 8 ka.1	60,19	60,19	60,19	-	-	-	-	-	-	40,19	-	-	-	-	-	20,00	-	I
13	Gr. 8 ka.2	127,21	127,21	112,21	-	-	-	-	-	15,00	60,00	-	-	-	-	-	67,21	-	I
14	Gr. 8 ka.3	80,12	80,12	70,12	-	-	-	-	-	10,00	80,12	-	-	-	-	-	-	-	I
15	Gr. 8 ki	10,00	10,00	5,00	-	-	-	-	-	5,00	5,00	-	-	-	-	-	5,00	-	I
JUMLAH			1.186,61	1.186,61	1.156,61	0,02	-	-	-	30,00	981,23	-	-	20,00	-	-	185,40		
SAL. SEK. KARANGLO																			
1	Kl. 1 ka	89,78	89,78	89,78	-	-	-	-	-	-	40,00	-	-	-	-	-	49,78	-	I
2	Kl. 1 ki	82,39	82,39	82,39	-	-	-	-	-	-	30,00	-	-	-	-	-	31,39	-	I
JUMLAH			172,17	172,17	172,17	-	-	-	-	-	70,00	-	-	-	-	-	81,17		
SAL. SEK. SUMBERHARJO																			
1	Sb. 1 ki	13,80	13,80	10,80	-	-	-	-	-	3,00	7,80	-	-	-	-	-	6,00	-	II
2	Sb. 1 ka	74,10	74,10	60,10	-	-	-	-	-	14,00	30,00	-	-	-	-	-	44,10	-	II
3	Sb. 2 ka	30,00	30,00	20,00	-	-	-	-	-	10,00	10,00	-	-	-	-	-	20,00	-	II
4	Sb. 3 ki	79,72	79,72	68,72	-	-	1,00	-	-	10,00	30,00	-	-	-	-	-	49,72	-	II
5	Sb. 4 ki	109,44	109,44	105,44	-	-	-	-	-	4,00	39,70	-	-	-	-	-	69,74	-	II
6	Sb. 5 ki 1	136,70	136,70	126,70	-	-	-	-	-	10,00	46,70	-	-	-	-	-	90,00	-	II
7	Sb. 5 ki 2	58,14	58,14	51,14	-	-	-	-	-	7,00	21,14	-	-	-	-	-	37,00	-	II
8	Sb. 5 ka	145,18	145,18	15,00	-	-	110,18	-	-	20,00	45,00	-	-	-	-	-	100,18	-	II
9	Sb. 6 ka 1	62,76	62,76	52,76	-	-	-	-	-	10,00	22,76	-	-	-	-	-	40,00	-	II

A

No.	Petak Tersier	Luas Sawah	Padi (Ha)			Tebu (Ha)			Palawija (Ha)			Lain-lain (Ha)			Bera			Rencana Gol.	
			MT I	MT II	MT III	MI I	MI II	MI III	MI I	MI II	MI III	MI I	MI II	MI III	MT i	MT ii	MT iii	Gol.	Tgl pengola- han tanah /
10	Sb. 6 ka 2	116,66	116,66	106,66	-	-	-	-	10,00	46,66	-	-	-	-	-	70,00	II		
11	Sb. 7 ka	69,83	69,83	62,83	-	-	-	-	7,00	25,00	-	-	-	-	-	44,83	II		
12	Sb. 8 ki	9,39	9,39	(30,61)	-	-	-	-	40,00	46,00	-	-	-	-	-	72,61	III		
13	Sb. 8 ka	7,32	7,32	(12,68)	(102,77)	-	-	-	20,00	40,00	-	-	-	-	-	70,09	III		
JUMLAH		913,02	913,02	636,84	(102,77)	-	-	-	165,00	410,76	-	-	-	-	-	714,27			
SAL. SEK. PEMALANG																			
1	Pm. 1.ki	19,15	16,27	16,27	-	-	-	2,00	2,00	13,88	-	-	-	0,880	0,880	5,270	I		
2	Pm. 2.ka	135,49	128,00	128,00	-	-	-	1,00	1,00	116,00	-	-	-	6,490	6,49	19,49	I		
3	Pm. 3.ka	21,15	20,15	20,15	-	-	-	1,00	1,00	14,00	-	-	-	-	-	7,15	I		
4	Pm. 4.ka	50,15	50,15	50,15	-	-	-	-	-	41,00	-	-	-	-	-	9,15	III		
5	Pm. 5.ki.1	145,71	143,71	143,71	-	-	-	2,00	2,00	131,71	-	-	-	-	-	14,00	II		
6	Pm. 5.ki.2	41,00	40,00	40,00	-	-	-	1,00	1,00	32,00	-	-	-	-	-	9,00	II		
7	Pm. 6.ki	16,88	16,88	16,88	-	-	-	-	-	12,88	-	-	-	-	-	4,00	II		
8	Pm. 6.ka	25,43	25,43	25,43	-	-	-	-	-	21,43	-	-	-	-	-	4,00	II		
9	Pm. 7.ki	17,25	12,00	12,00	-	-	-	5,25	5,25	12,00	-	-	-	-	-	5,25	II		
10	Pm. 8.ka	56,91	56,91	56,91	-	-	-	-	-	37,91	-	-	-	-	-	19,00	II		
11	Pm. 9.ki.1	72,59	67,59	67,59	-	-	-	5,00	5,00	71,59	-	-	-	-	-	1,00	III		
12	Pm. 9.ki.2	115,50	110,50	110,50	-	-	-	5,00	5,00	86,00	-	-	-	-	-	29,50	II		
13	Pm. 9.ka.1	50,66	47,66	47,66	0,05	-	-	3,00	3,00	43,61	-	-	-	-	-	7,00	II		
14	Pm. 9.ka.2	118,99	115,99	115,99	-	-	-	3,00	3,00	101,00	-	-	-	-	-	17,99	II		
JUMLAH		886,86	851,24	851,24	0,05	-	-	-	28,25	28,25	-	-	-	7,37	7,37	151,80			
SAL. SEK. BANJARDAWA																			
1	Bd. 1.ka	57,17	47,00	47,00	-	-	-	3,00	3,00	30,00	-	-	-	7,17	7,17	27,17	II		
2	Bd. 1.ki	59,48	56,48	56,48	-	-	-	3,00	3,00	32,00	-	-	-	-	-	27,48	II		
3	Bd. 2.ki.1	81,00	76,00	76,00	-	-	-	5,00	5,00	24,00	-	-	-	-	-	57,00	III		
4	Bd. 2.ki.2	81,86	76,86	76,86	-	-	-	5,00	5,00	54,00	-	-	-	-	-	27,66	II		
5	Bd. 2.ka.1	55,20	53,20	53,20	-	-	-	2,00	2,00	33,00	-	-	-	-	-	22,20	II		
6	Bd. 2.ka.2	156,34	151,34	151,34	-	-	-	5,00	5,00	127,00	-	-	-	-	-	29,34	II		
JUMLAH		491,05	460,88	460,88	-	-	-	23,00	23,00	300,00	-	-	-	7,17	7,17	190,85			
SAL. SEK. JEBED																			
1	Jb. 2.ki	27,98	24,71	24,71	-	-	-	1,00	1,00	25,71	-	-	-	2,26	2,26	1,26	II		
2	Jb. 3.ki	28,67	27,67	27,67	-	-	-	1,00	1,00	20,67	-	-	-	-	-	8,00	III		
3	Jb. 4.ki	117,08	116,08	116,08	-	-	-	1,00	1,00	99,00	-	-	-	-	-	18,08	III		
4	Jb. 5.ki	126,41	121,41	121,41	-	-	-	5,00	5,00	126,41	-	-	-	-	-	-	III		
5	Jb. 5.ka	89,11	88,11	88,11	-	-	-	1,00	1,00	82,41	-	-	-	-	-	6,70	III		
JUMLAH		389,25	377,99	377,99	-	-	-	9,00	9,00	354,20	-	-	-	2,26	2,26	34,04			

J

No.	Petak Tersier	Luas Sawah	Padi (Ha)			Tebu (Ha)			Palawija (Ha)			Lain-lain (Ha)			Bera			Rencana Gol.	
			MT I	MT II	MT III	MI I	MI II	MI III	MT I	MT II	MT III	MT I	MT II	MT III	MT I	MT II	MT III	Gol.	Tgl pengola- han (tahun) /
SAL. SEK. TAMBAKWARINGIN																			
1	Tw. 1.	36,71	36,71	36,71	-	-	-	-	-	10,00	-	-	-	-	-	26,71	II		
2	Tw. 2.	38,49	38,49	38,49	-	-	-	-	-	25,00	-	-	-	-	-	13,49	II		
3	Tw. 3.ki	33,46	33,46	33,46	(0,03)	-	-	-	-	15,00	-	-	-	-	-	18,49	II		
4	Tw. 4.ka	40,89	40,89	40,89	-	-	-	-	-	15,00	-	-	-	-	-	25,89	ii		
5	Tw. 5.ki	103,32	88,32	88,32	-	-	-	15,00	15,00	20,00	-	-	-	-	-	83,32	II		
6	Tw. 5.ka.1	82,67	82,67	82,67	-	-	-	-	-	30,00	-	-	-	-	-	52,67	II		
7	Tw. 5.ka.2	87,78	87,78	87,78	-	-	-	-	-	35,00	-	-	-	-	-	52,78	II		
8	Tw. 5.ka.3	33,74	33,74	33,74	-	-	-	-	-	13,00	-	-	-	-	-	20,74	II		
9	Tw. 6.	6,00	6,00	6,00	-	-	-	-	-	2,00	-	-	-	-	-	4,00	II		
10	Tw. 7.	78,50	78,50	78,50	-	-	-	-	-	30,00	-	-	-	-	-	48,50	II		
11	Tw. 8.	8,76	8,76	8,76	-	-	-	-	-	3,00	-	-	-	-	-	5,76	II		
12	Tw. 9.ka	71,61	71,61	71,61	-	-	-	-	-	30,00	-	-	-	-	-	41,61	II		
13	Tw. 9.ki	15,54	15,54	15,54	-	-	-	-	-	6,00	-	-	-	-	-	9,54	II		
15	Tw. 10.ka	131,51	131,51	131,51	-	-	-	-	-	60,00	-	-	-	-	-	131,51	II		
14	Tw. 10.ki	67,45	67,45	67,45	-	-	-	-	-	30,00	-	-	-	-	-	37,45	II		
JUMLAH		836,40	821,40	821,40	(0,03)	-	-	-	15,00	15,00	324,00	-	-	-	-	572,46			
SAL. SEK. BOJONGBATA																			
1	Bb. 1.ki	118,70	118,70	118,70	-	-	-	-	-	50,00	-	-	-	-	-	68,70	II		
2	Bb. 2.ka	96,69	96,69	96,69	-	-	-	-	-	10,00	-	-	-	-	-	56,69	III		
3	Bb. 2.ki	98,86	98,86	98,86	-	-	-	-	-	40,00	-	-	-	-	-	58,86	III		
JUMLAH		314,25	314,25	314,25	-	-	-	-	-	130,00	-	-	-	-	-	184,25			
JUMLAH SUNGAPAN KIRI		5.189,62	5.097,56	4.791,38	-	0,00	111,18	0,00	75,25	270,25	3.305,20	0,00	0,00	20,00	16,80	16,80	2.114,24		
DI SUNGAPAN (KANAN)																			
SAL. INDUK SIMANGI																			
1	Sm. 1.ki.1	93,210	93,21	83,21	30,00	-	-	-	-	10,00	20,00	-	-	5,00	-	-	38,21	I	
2	Sm. 1.ki.2	49,850	49,85	46,85	25,00	-	-	-	-	3,00	15,00	-	-	-	-	-	9,85	I	
3	Sm. 2.	73,000	73,00	70,00	40,00	-	-	-	-	3,00	5,00	-	-	-	-	-	28,00	I	
4	Sm. 3.ki.1	118,910	118,91	98,91	-	-	-	-	-	20,00	35,00	-	-	-	-	-	83,91	I	
5	Sm. 3.ki.2	86,140	86,14	81,14	20,00	-	-	-	-	5,00	25,00	-	-	-	-	-	41,14	I	
6	Sm. 4.ki.1	97,200	97,20	87,20	20,00	-	-	-	-	10,00	35,00	-	-	-	-	-	42,20	I	
7	Sm. 4.ki.2	40,370	40,37	37,37	-	-	-	2,00	-	3,00	20,00	-	-	-	-	-	18,37	I	
8	Sm. 5.ki	47,000	47,00	37,00	-	-	-	-	-	10,00	10,00	-	-	-	-	-	37,00	I	
9	Sm. 7.ki.1	134,230	134,23	99,23	-	-	-	-	-	35,00	15,00	-	-	-	-	-	119,23	II	
10	Sm. 7.ki.2	111,420	111,42	101,42	11,00	-	-	-	-	10,00	25,00	-	-	-	-	-	75,42	II	

No.	Petak Tersier	Luas Sawah	Padi (Ha)			Tebu (Ha)			Palawija (Ha)			Lain-lain (Ha)			Bera			Rencana Gol.	
			MT I	MT II	MT III	MT I	MT II	MT III	MT I	MT II	MT III	MT I	MT II	MT III	MT I	MT II	MT III	Gol.	Tgl pengola- han tanah /
11	Sm. 7.ka.1	85,650	85,65	85,65	-	-	-	-	-	30,00	-	-	-	-	-	55,65	II		
12	Sm. 7.ka.2	49,350	49,35	49,35	20,00	-	-	-	-	5,00	-	-	-	-	-	24,35	II		
JUMLAH		986,33	986,33	877,33	166,00	-	-	2,00	-	109,00	240,00	-	-	5,00	-	573,33			
SAL. SEK. TEGALSARI																			
1	Trs 1.ki	50,230	50,23	50,23	15,38	-	-	-	-	20,00	-	-	5,00	-	-	9,85	II		
2	Trs 1.ka	80,790	80,79	80,79	25,00	-	-	-	-	15,00	-	-	-	-	-	40,79	II		
JUMLAH		131,02	131,02	131,02	40,38	-	-	-	-	35,00	-	-	5,00	-	-	50,64			
SAL. SEK. KEMUNING																			
1	Ke. 1.ki	89,900	89,90	89,90	21,69	-	-	-	-	30,00	-	-	-	-	-	38,21	II		
2	Ke. 1.ka	50,000	50,00	50,00	35,00	-	-	-	-	15,00	-	-	-	-	-	-	II		
3	Ke. 2.ki.1	35,560	35,56	35,56	30,56	-	-	-	-	5,00	-	-	-	-	-	-	II		
4	Ke. 2.ki.2	47,150	47,15	47,15	12,15	-	-	-	-	35,00	-	-	-	-	-	-	II		
5	Ke. 2.ka	33,100	33,10	33,10	8,10	-	-	-	-	25,00	-	-	-	-	-	-	II		
6	Ke. 3.ki	15,290	15,29	15,29	(19,71)	-	-	-	-	35,00	-	-	-	-	-	-	II		
7	Ke. 4.ki	105,000	105,00	105,00	85,00	-	-	-	-	20,00	-	-	-	-	-	-	III		
8	Ke. 4.ka	37,250	37,25	33,25	27,25	-	4,00	-	-	10,00	-	-	-	-	-	-	III		
9	Ke. 5.ki.1	42,210	42,21	40,21	27,21	-	2,00	-	-	15,00	-	-	-	-	-	-	III		
10	Ke. 5.ki.2	106,750	106,75	104,75	81,75	-	2,00	-	-	25,00	-	-	-	-	-	-	III		
11	Ke. 6.ki	105,88	105,88	105,88	85,88	-	-	-	-	20,00	-	-	-	-	-	-	III		
12	Ke. 6.ka	88,82	88,82	88,82	83,82	-	-	-	-	5,00	-	-	-	-	-	-	III		
JUMLAH		756,91	756,91	748,91	478,70	-	8,00	-	-	240,00	-	-	-	-	-	38,21			
JUMLAH SUNGAPAN KANAN DI MEJAGONG		1.874,26	1.874,26	1.757,26	685,08	-	8,00	2,00	-	109,00	515,00	-	-	10,00	-	662,18			
SAL. INDUK MEJAGONG																			
1	Mg. 1.ki	10,48	10,48	10,48	10,48	-	-	-	-	-	-	-	-	-	-	-	I		
2	Mg. 1.ka	49,98	49,98	49,98	49,98	-	-	-	-	-	-	-	-	-	-	-	I		
JUMLAH		60,46	60,46	60,46	60,46	-	-	-	-	-	-	-	-	-	-	-			
SAL. SEK. PADARAPAH																			
1	Padarapah	41,062	41,06	41,06	41,06	-	-	-	-	-	-	-	-	-	-	-	I		
JUMLAH		41,062	41,06	41,06	41,06	-	-	-	-	-	-	-	-	-	-	-			
SAL. SEK. LODAYA																			
1	Lo. 1.ka	123,960	123,96	123,96	123,96	-	-	-	-	-	-	-	-	-	-	-	I		
2	Lo. 2.ki	51,880	51,88	51,88	51,88	-	-	-	-	-	-	-	-	-	-	-	I		
3	Lo. 3.ki	21,750	21,75	21,75	21,75	-	-	-	-	-	-	-	-	-	-	-	II		
4	Lo. 4.ki	26,000	26,00	26,00	26,00	-	-	-	-	-	-	-	-	-	-	-	II		

A

No.	Petak Tersier	Luas Sawah	Padi (Ha)			Tebu (Ha)			Palawija (Ha)			Lain-lain (Ha)			Bera			Rencana Goi.	
			MT I	MT II	MT III	MT I	MT II	MT III	MT I	MT II	MT III	MT I	MT II	MT III	MT I	MT II	MT III	Gol	Tgl pengola- han tanah /
5	Lo. 5.ka	27,490	27,49	27,49	27,49	-	-	-	-	-	-	-	-	-	-	-	-	II	
6	Lo. 6.kka	73,530	73,53	73,53	73,53	-	-	-	-	-	-	-	-	-	-	-	-	II	
JUMLAH		324,61	324,61	324,61	324,61	-	-	-	-	-	-	-	-	-	-	-	-		
SAL. SEK. KEMIRISEWU																			
1	Ks.	43,44	43,44	43,44	43,44	-	-	-	-	-	-	-	-	-	-	-	-	II	
JUMLAH		43,44	43,44	43,44	43,44	-	-	-	-	-	-	-	-	-	-	-	-		
SAL. SEK. BANJARANYAR																			
1	Cr. Ba. 1.ka	6,150	6,15	6,15	6,15	-	-	-	-	-	-	-	-	-	-	-	-	I	
2	Ba. 1.ka	34,000	34,00	34,00	34,00	-	-	-	-	-	-	-	-	-	-	-	-	I	
3	Cr. Ba. 2.ka	5,750	5,75	5,75	5,75	-	-	-	-	-	-	-	-	-	-	-	-	I	
4	Cr. Ba. 2.ki	3,350	3,35	3,35	3,35	-	-	-	-	-	-	-	-	-	-	-	-	I	
5	Cr. Ba. 3.ka	1,400	1,40	1,40	1,40	-	-	-	-	-	-	-	-	-	-	-	-	I	
6	Cr. Ba. 3.ki	2,800	2,80	2,80	2,80	-	-	-	-	-	-	-	-	-	-	-	-	I	
7	Cr. Ba. 4.ka	7,900	7,90	7,90	7,90	-	-	-	-	-	-	-	-	-	-	-	-	I	
8	Cr. Ba. 5.ka	7,300	7,30	7,30	7,30	-	-	-	-	-	-	-	-	-	-	-	-	I	
9	Ba. 2.ka	60,400	60,40	60,40	60,40	-	-	-	-	-	-	-	-	-	-	-	-	I	
10	Ba. 3.ka	159,710	159,71	159,71	159,71	-	-	-	-	-	-	-	-	-	-	-	-	I	
11	Ba. 4.ka	42,600	42,60	42,60	42,60	-	-	-	-	-	-	-	-	-	-	-	-	I	
12	Ba. 5.ka	5,730	5,73	5,73	5,73	-	-	-	-	-	-	-	-	-	-	-	-	II	
13	Ba. 5.ki	33,250	33,25	33,25	33,25	-	-	-	-	-	-	-	-	-	-	-	-	II	
14	Ba. 7.ka	48,080	48,08	48,08	48,08	-	-	-	-	-	-	-	-	-	-	-	-	II	
15	Ba. 8.ki	6,200	6,20	6,20	6,20	-	-	-	-	-	-	-	-	-	-	-	-	II	
16	Ba. 9.ka	23,700	23,70	23,70	23,70	-	-	-	-	-	-	-	-	-	-	-	-	II	
17	Ba. 9.Tgh	112,680	112,68	112,68	112,68	-	-	-	-	-	-	-	-	-	-	-	-	II	
18	Ba. 9.ki	1,250	1,25	1,25	1,25	-	-	-	-	-	-	-	-	-	-	-	-	II	
19	Ba. 10.ka	67,050	67,05	67,05	67,05	-	-	-	-	-	-	-	-	-	-	-	-	II	
20	Ba. 11.ki	81,250	81,25	81,25	81,25	-	-	-	-	-	-	-	-	-	-	-	-	II	
21	Ba. 12.ka	41,630	41,63	41,63	41,63	-	-	-	-	-	-	-	-	-	-	-	-	II	
JUMLAH		752,18	752,18	752,18	752,18	-	-	-	-	-	-	-	-	-	-	-	-		
SAL. SEK. PUCUNG																			
1	Pc. 1.ka	6,100	6,10	6,10	6,10	-	-	-	-	-	-	-	-	-	-	-	-	I	
2	Pc. 1.ki	58,540	58,54	58,54	58,54	-	-	-	-	-	-	-	-	-	-	-	-	I	
3	Cr.Pc.1.ki	9,220	9,22	9,22	9,22	-	-	-	-	-	-	-	-	-	-	-	-	I	
4	Pc. 2.ki	23,700	23,70	23,70	23,70	-	-	-	-	-	-	-	-	-	-	-	-	I	
5	Pc. 3.ki	14,750	14,75	14,75	14,75	-	-	-	-	-	-	-	-	-	-	-	-	I	
6	Pc. 4.ki	15,740	15,74	15,74	15,74	-	-	-	-	-	-	-	-	-	-	-	-	I	

A

No	Petak Tersier	Luas Sawah	Padi (Ha)			Tebu (Ha)			Palawija (Ha)			Lain-lain (Ha)			Bera			Rencana Gol.	
			MT I	MT II	MT III	MT I	MT II	MT III	MT I	MT II	MT III	MT I	MT II	MT III	MT I	MT II	MT III	Gol.	Tgl pe ngola- han tanah /
7	Pc. 5.ki	28,660	28,66	28,66	28,66	-	-	-	-	-	-	-	-	-	-	-	-	I	
8	Pc. 6.ki	13,190	13,19	13,19	13,19	-	-	-	-	-	-	-	-	-	-	-	-	I	
9	Pc. 8.ki	23,640	23,64	23,64	23,64	-	-	-	-	-	-	-	-	-	-	-	-	I	
10	Pc. 9.ki	70,980	70,98	70,98	70,98	-	-	-	-	-	-	-	-	-	-	-	-	I	
11	Pc. 9.ki	30,270	30,27	30,27	30,27	-	-	-	-	-	-	-	-	-	-	-	-	I	
JUMLAH		294,79	294,79	294,79	294,79	-	-	-	-	-	-	-	-	-	-	-	-		
SAL. SEK. JONGKE																			
1	Jk. 1.ki	11,450	11,45	11,45	11,45	-	-	-	-	-	-	-	-	-	-	-	-	II	
2	Jk. 1.ki	5,900	5,90	5,90	5,90	-	-	-	-	-	-	-	-	-	-	-	-	II	
3	Jk. 2.ki	15,560	15,56	15,56	15,56	-	-	-	-	-	-	-	-	-	-	-	-	II	
4	Jk. 3.ki	57,020	57,02	57,02	57,02	-	-	-	-	-	-	-	-	-	-	-	-	II	
JUMLAH		89,93	89,93	89,93	89,93	-	-	-	-	-	-	-	-	-	-	-	-		
SAL. SEK. PASEH																			
1	Cr.Ps.1.ki	6,150	6,15	6,15	6,15	-	-	-	-	-	-	-	-	-	-	-	-	II	
2	Cr.Ps.2.ki	7,750	7,75	7,75	7,75	-	-	-	-	-	-	-	-	-	-	-	-	ii	
3	Cr.Ps.3.ki	6,230	6,23	6,23	6,23	-	-	-	-	-	-	-	-	-	-	-	-	II	
4	Cr.Ps.4.ki	6,950	6,95	6,95	6,95	-	-	-	-	-	-	-	-	-	-	-	-	II	
5	Ps. 1.	23,750	23,75	23,75	23,75	-	-	-	-	-	-	-	-	-	-	-	-	II	
JUMLAH		50,83	50,83	50,83	50,83	-	-	-	-	-	-	-	-	-	-	-	-		
1	Bd. Pener 2	84,73	84,73	84,73	84,73	-	-	-	-	-	-	-	-	-	-	-	-		
2	Bd. Pener 1	19,68	19,68	19,68	19,68	-	-	-	-	-	-	-	-	-	-	-	-	I	
3	Bd. Wijen	93,00	93,00	93,00	93,00	-	-	-	-	-	-	-	-	-	-	-	-	I	
4	Bd. Pener 3	46,00	46,00	46,00	46,00	-	-	-	-	-	-	-	-	-	-	-	-	I	
5	Bd. Katam 3	21,00	21,00	21,00	21,00	-	-	-	-	-	-	-	-	-	-	-	-		
6	Bd. Katam 2	10,50	10,50	10,50	10,50	-	-	-	-	-	-	-	-	-	-	-	-		
7	Bd. Katam 1	116,90	116,90	116,90	116,90	-	-	-	-	-	-	-	-	-	-	-	-		
JUMLAH		391,81	391,81	391,81	391,81	-	-	-	-	-	-	-	-	-	-	-	-		
JUMLAH DI MEJAGONG		2,049,11	2,049,11	2,049,11	2,049,11	-	-	-	-	-	-	-	-	-	-	-	-		
DI LANJILADANG																			
SAL. SEK. LANJILADANG																			
1	Ld. 1.ki	9,94	9,94	9,94	9,94	-	-	-	-	-	-	-	-	-	-	-	-	II	
2	Ld. 2.ki	14,66	14,66	14,66	14,66	-	-	-	-	-	-	-	-	-	-	-	-	II	
3	Ld. 3.ki	101,89	101,89	101,89	92,89	-	-	-	-	-	-	-	-	-	-	-	-	9,00	
4	Cr.Ld. 1.ki	2,33	2,33	2,33	2,33	-	-	-	-	-	-	-	-	-	-	-	-	I	
5	Ld. 4.ki	128,50	128,50	126,50	127,00	-	-	-	-	2,00	1,50	-	-	-	-	-	-	II	

A

No.	Petak Tersier	Luas Sawah	Padi (Ha)			Tebu (Ha)			Palawija (Ha)			Lain-lain (Ha)			Bera			Rencana Gol.	
			MT I	MT II	MT III	MT I	MT II	MT III	MT I	MT II	MT III	MT I	MT II	MT III	MT I	MT II	MT III	Gol.	Tgl pengola- han tanah /
6	Ld. 5.ka	25,00	21,00	25,00	25,00	-	-	-	4,00	-	-	-	-	-	-	-	-	I	
7	Ld. 5.ki	13,00	13,00	13,00	13,00	-	-	-	-	-	-	-	-	-	-	-	-	II	
8	Ld. 6.ka	61,20	18,25	34,20	44,20	14,00	12,00	-	28,95	15,00	10,00	-	-	-	-	-	7,00	I	
9	Cr. Ld. 2.ka	3,54	3,54	3,54	3,54	-	-	-	-	-	-	-	-	-	-	-	-	I	
10	Ld. 7.ka	14,50	14,50	14,50	14,50	-	-	-	-	-	-	-	-	-	-	-	-	I	
11	Ld. 8.ki	16,50	16,50	16,50	16,50	-	-	-	-	-	-	-	-	-	-	-	-	I	
12	Ld. 9.ka	4,25	4,25	2,25	2,00	-	-	-	-	2,00	2,25	-	-	-	-	-	-	I	
13	Ld. 9.Tgh	161,35	85,95	112,35	145,00	12,00	14,00	-	63,40	35,00	12,35	-	-	-	-	-	4,00	I	
14	Ld. 9.ki	2,36	2,36	2,36	2,36	-	-	-	-	-	-	-	-	-	-	-	-	I	
JUMLAH		559,02	436,67	479,02	512,92	26,00	26,00	-	96,35	54,00	26,10	-	-	-	-	-	20,00		
SAL. SEK. CLAPAR																			
1	Cp. 1.ka	13,40	13,40	13,40	13,40	-	-	-	-	-	-	-	-	-	-	-	-	I	
2	Cp. 1.ki	47,23	47,23	47,23	47,23	-	-	-	-	-	-	-	-	-	-	-	-	I	
3	Cp. 2.ka	135,07	135,07	135,07	116,07	-	-	-	-	-	9,00	-	-	-	10,00	-	10,00	II	
4	Cp. 2.ki	34,17	34,17	31,17	34,17	-	-	-	-	3,00	-	-	-	-	-	-	-	ii	
JUMLAH		229,87	229,87	226,87	210,87	-	-	-	-	3,00	9,00	-	-	-	10,00	-	10,00		
JUMLAH DI LANJILADANG		788,89	666,54	705,89	723,79	26,00	26,00	-	96,35	57,00	35,10	-	-	-	10,00	-	30,00		
DI KEJENE																			
SAL. SEK. KEJENE																			
1	Kj. 1.ka	31,000	31,00	31,00	31,00	-	-	-	-	-	-	-	-	-	-	-	-	I	
2	Cr. Kj. 1a	3,750	3,75	3,75	3,75	-	-	-	-	-	-	-	-	-	-	-	-	I	
3	Kj. 2.ka	10,000	10,00	10,00	10,00	-	-	-	-	-	-	-	-	-	-	-	-	I	
4	Kj. 3.ka	13,750	13,75	13,75	13,75	-	-	-	-	-	-	-	-	-	-	-	-	I	
5	Kj. 4.ka	56,000	56,00	56,00	56,00	-	-	-	-	-	-	-	-	-	-	-	-	i	
6	Kj. 5.ka	19,250	19,25	19,25	19,25	-	-	-	-	-	-	-	-	-	-	-	-	I	
7	Cr. Kj. 2.ka	5,250	5,25	5,25	5,25	-	-	-	-	-	-	-	-	-	-	-	-	I	
8	Cr. Kj. 3 ka	6,250	6,25	6,25	6,25	-	-	-	-	-	-	-	-	-	-	-	-	I	
9	Kj. 6.ka	10,000	10,00	10,00	10,00	-	-	-	-	-	-	-	-	-	-	-	-	I	
10	Kj. 6.ki	17,750	17,75	17,75	17,75	-	-	-	-	-	-	-	-	-	-	-	-	I	
11	Kj. 7.Ki	38,290	38,29	38,29	38,29	-	-	-	-	-	-	-	-	-	-	-	-	I	
JUMLAH		211,290	211,290	211,290	211,290	-	-	-	-	-	-	-	-	-	-	-	-		
SAL. SEK. BEBER																			
1	Bb. 1.ka	26,250	26,25	26,25	26,25	-	-	-	-	-	-	-	-	-	-	-	-	I	
2	Bb. 1.ki	17,750	17,75	17,75	17,75	-	-	-	-	-	-	-	-	-	-	-	-	I	
3	Bb. 2.ki	74,250	74,25	74,25	74,25	-	-	-	-	-	-	-	-	-	-	-	-	I	

No.	Petak Tersier	Luas Sawah	Padi (Ha)			Jebu (Ha)			Palawija (Ha)			Lain-lain (Ha)			Bera			Rencana Gol.	
			MT I	MT II	MT III	MT I	MT II	MT III	MT I	MT II	MT III	MT I	MT II	MT III	MT I	MT II	MT III	Gol.	Tgl pengola- han tanah /
4	Bb. 3.ka	57,750	57,75	57,75	57,75	-	-	-	-	-	-	-	-	-	-	-	-	I	
5	Bb. 3.ki	27,75	27,75	27,75	27,75	-	-	-	-	-	-	-	-	-	-	-	-	I	
JUMLAH		203,750	203,750	203,750	203,750	-	-	-	-	-	-	-	-	-	-	-	-		
JUMLAH DI KEJENE		415,04	415,04	415,04	415,04	-	-	-	-	-	-	-	-	-	-	-	-		
DI WELUT PUTIH																			
SAL. SEK. DATAR																			
1	Dt. 1.ki	40,000	40,00	40,00	40,00	-	-	-	-	-	-	-	-	-	-	-	-	I	
2	Dt. 2.ka	17,750	17,75	17,75	17,75	-	-	-	-	-	-	-	-	-	-	-	-	I	
3	Dt. 3.ka	102,000	102,00	102,00	102,00	-	-	-	-	-	-	-	-	-	-	-	-	I	
4	Dt. 4.ka	12,000	12,00	12,00	12,00	-	-	-	-	-	-	-	-	-	-	-	-	I	
5	Dt. 5.ka	44,500	44,50	44,50	44,50	-	-	-	-	-	-	-	-	-	-	-	-	I	
6	Dt. 6.ka	34,500	34,50	34,50	34,50	-	-	-	-	-	-	-	-	-	-	-	-	I	
7	Cr.Dt.1 ka	0,500	0,50	0,50	0,50	-	-	-	-	-	-	-	-	-	-	-	-	I	
8	Cr.Dt.2 ka	0,500	0,50	0,50	0,50	-	-	-	-	-	-	-	-	-	-	-	-	I	
9	Cr.Dt.3 ka	1,500	1,50	1,50	1,50	-	-	-	-	-	-	-	-	-	-	-	-	I	
10	Cr.Dt.4 ka	1,500	1,50	1,50	1,50	-	-	-	-	-	-	-	-	-	-	-	-	I	
11	Cr.Dt.5 ka	1,500	1,50	1,50	1,50	-	-	-	-	-	-	-	-	-	-	-	-	I	
12	Cr.Dt.6 ka	2,000	2,00	2,00	2,00	-	-	-	-	-	-	-	-	-	-	-	-	I	
JUMLAH		258,250	258,250	258,250	258,250	-	-	-	-	-	-	-	-	-	-	-	-		
SAL. SEK. TORONG																			
1	Tr.1 ka	3,000	3,00	3,00	3,00	-	-	-	-	-	-	-	-	-	-	-	-	II	
2	Tr.2 ka	20,50	20,50	20,50	20,50	-	-	-	-	-	-	-	-	-	-	-	-	II	
3	Tr.3.ka	6,250	6,25	6,25	6,25	-	-	-	-	-	-	-	-	-	-	-	-	II	
4	Cr.Tr.1 ka	2,00	2,00	2,00	2,00	-	-	-	-	-	-	-	-	-	-	-	-	II	
5	Tr. 5.ka	12,25	12,25	12,25	12,25	-	-	-	-	-	-	-	-	-	-	-	-	II	
6	Tr. 6.ka	18,25	18,25	18,25	18,25	-	-	-	-	-	-	-	-	-	-	-	-	II	
7	Tr. 7.ki	14,000	14,00	14,00	14,00	-	-	-	-	-	-	-	-	-	-	-	-	II	
8	Tr. 8.ki	53,500	53,50	53,50	53,50	-	-	-	-	-	-	-	-	-	-	-	-	II	
9	Tr. 9.ki	7,000	7,00	7,00	7,00	-	-	-	-	-	-	-	-	-	-	-	-	II	
JUMLAH		136,750	136,750	136,750	136,750	-	-	-	-	-	-	-	-	-	-	-	-		
SAL. SEK. WELUTPUTIH																			
1	We. 1.ka	7,000	7,00	7,00	7,00	-	-	-	-	-	-	-	-	-	-	-	-	I	
2	Cr.We.1 ka	1,000	1,00	1,00	1,00	-	-	-	-	-	-	-	-	-	-	-	-	I	
3	We. 2.ka	2,500	2,50	2,50	2,50	-	-	-	-	-	-	-	-	-	-	-	-	I	
4	Cr. We. 2.ka	3,000	3,00	3,00	3,00	-	-	-	-	-	-	-	-	-	-	-	-	I	

No.	Petak Tersier	Luas Sawah	Padi (Ha)			Tebu (Ha)			Palawija (Ha)			Lain-lain (Ha)			Bera			Rencana Gol.	
			MT I	MT II	MT III	MT I	MT II	MT III	MT I	MT II	MT III	MT I	MT II	MT III	MT I	MT II	MT III	Gol.	Tgl pengola- han tanah /
5	We. 3.ka	1,250	1,25	1,25	1,25	-	-	-	-	-	-	-	-	-	-	-	-	I	
6	Cr. We. 3.ki	4,000	4,00	4,00	4,00	-	-	-	-	-	-	-	-	-	-	-	-	I	
7	We. 4.ka	4,750	4,75	4,75	4,75	-	-	-	-	-	-	-	-	-	-	-	-	I	
8	We. 5.ki	83,500	83,50	83,50	83,50	-	-	-	-	-	-	-	-	-	-	-	-	I	
9	We. 6.ka	38,750	38,75	38,75	38,75	-	-	-	-	-	-	-	-	-	-	-	-	I	
10	We. 7.ka	10,000	10,00	10,00	10,00	-	-	-	-	-	-	-	-	-	-	-	-	I	
11	We. 8.ka	16,000	16,00	16,00	16,00	-	-	-	-	-	-	-	-	-	-	-	-	I	
12	We. 9.ka	49,000	49,00	49,00	49,00	-	-	-	-	-	-	-	-	-	-	-	-	I	
JUMLAH		220,75	220,75	220,75	220,75	-	-	-	-	-	-	-	-	-	-	-	-		
JUMLAH DI WELUTPUTIH		615,75	615,75	615,75	615,75	-	-	-	-	-	-	-	-	-	-	-	-		
DI NAMBO																			
SAL. SEK. WANARATA																			
1	Wr. 1.ka	1,000	1,00	1,00	1,00	-	-	-	-	-	-	-	-	-	-	-	-	I	
2	Wr. 1.ki	11,660	11,66	11,66	11,66	-	-	-	-	-	-	-	-	-	-	-	-	I	
3	Cr. Wr. 1.ki	1,320	1,32	1,32	1,32	-	-	-	-	-	-	-	-	-	-	-	-	I	
4	Cr. Wr. 2.ki	0,800	0,80	0,80	0,80	-	-	-	-	-	-	-	-	-	-	-	-	I	
5	Cr. Wr. 3.ki	0,680	0,68	0,68	0,68	-	-	-	-	-	-	-	-	-	-	-	-	I	
6	Cr. Wr. 4.ki	6,200	6,20	6,20	6,20	-	-	-	-	-	-	-	-	-	-	-	-	I	
7	Wr. 2.ki	18,250	18,25	18,25	18,25	-	-	-	-	-	-	-	-	-	-	-	-	I	
8	Wr. 3.ka	10,670	10,67	10,67	10,67	-	-	-	-	-	-	-	-	-	-	-	-	I	
9	Wr. 4.ki	41,460	41,46	41,46	41,46	-	-	-	-	-	-	-	-	-	-	-	-	I	
10	Wr. 4.ka	5,250	5,25	5,25	5,25	-	-	-	-	-	-	-	-	-	-	-	-	I	
11	Wr. 5.ka	15,000	15,00	15,00	15,00	-	-	-	-	-	-	-	-	-	-	-	-	I	
12	Cr. Wr. 5.ki	2,000	2,00	2,00	2,00	-	-	-	-	-	-	-	-	-	-	-	-	I	
13	Cr. Wr. 5.ka	4,050	4,05	4,05	4,05	-	-	-	-	-	-	-	-	-	-	-	-	I	
14	Wr. 6.ka	39,000	39,00	39,00	39,00	-	-	-	-	-	-	-	-	-	-	-	-	I	
15	Wr. 7.	89,650	89,65	89,65	89,65	-	-	-	-	-	-	-	-	-	-	-	-	I	
16	Wr. 7.ki	18,70	18,70	18,70	18,70	-	-	-	-	-	-	-	-	-	-	-	-	I	
17	Wr. 8.ka	9,10	9,10	9,10	9,10	-	-	-	-	-	-	-	-	-	-	-	-	I	
18	Cr. Wr. 6.ki	0,45	0,45	0,45	0,45	-	-	-	-	-	-	-	-	-	-	-	-	I	
19	Wr. 9.ki	14,90	14,90	14,90	14,90	-	-	-	-	-	-	-	-	-	-	-	-	I	
20	Wr. 10.ki	26,570	26,57	26,57	26,57	-	-	-	-	-	-	-	-	-	-	-	-	I	
21	Wr. 11.ka	11,250	11,25	11,25	11,25	-	-	-	-	-	-	-	-	-	-	-	-	I	
22	Wr. 11.ki	7,250	7,25	7,25	7,25	-	-	-	-	-	-	-	-	-	-	-	-	I	
JUMLAH		335,210	335,210	335,210	335,210	-	-	-	-	-	-	-	-	-	-	-	-		

A

No	Petak Tersier	Luas Sawah	Padi (Ha)			Tebu (Ha)			Palawija (Ha)			Lain-lain (Ha)			Bera			Rencana Gol.	
			MT I	MT II	MT III	MT I	MT II	MT III	MT I	MT II	MT III	MT I	MT II	MT III	MT I	MT II	MT III	Gol.	Tgl pengola- han tanah /
SAL. SEK. NAMBO																			
1	Nb. 1.	9,250	9,25	9,25	9,25	-	-	-	-	-	-	-	-	-	-	-	-	I	
2	Nb. 2.ka	116,650	116,65	116,65	116,65	-	-	-	-	-	-	-	-	-	-	-	-	I	
3	Nb. 3.ka.2	24,780	24,78	24,78	24,78	-	-	-	-	-	-	-	-	-	-	-	-	I	
4	Nb. 3.ka.1	34,000	34,00	34,00	34,00	-	-	-	-	-	-	-	-	-	-	-	-	I	
5	Nb. 4.ka	176,850	176,85	176,85	176,85	-	-	-	-	-	-	-	-	-	-	-	-	I	
6	Nb. 4.ki	69,850	69,85	69,85	69,85	-	-	-	-	-	-	-	-	-	-	-	-	I	
JUMLAH		431,380	431,380	431,380	431,380	-	-	-	-	-	-	-	-	-	-	-	-		
SAL. SEK. KARANGJATI																			
1	Kt. 1.	30,000	30,00	30,00	30,00	-	-	-	-	-	-	-	-	-	-	-	-	ii	
2	Kt. 2.ka	139,350	139,35	139,35	139,35	-	-	-	-	-	-	-	-	-	-	-	-	ii	
3	Kt. 2.ki	52,000	52,00	52,00	52,00	-	-	-	-	-	-	-	-	-	-	-	-	ii	
JUMLAH		221,350	221,350	221,350	221,350	-	-	-	-	-	-	-	-	-	-	-	-		
JUMLAH DI NAMBO																			
		987,94	987,94	987,94	987,94	-	-	-	-	-	-	-	-	-	-	-	-		
DI KEDUNGBELIS																			
1	Kb. 1.ka	28,750	28,75	28,75	28,75	-	-	-	-	-	-	-	-	-	-	-	-	I	
2	Kb. 1.ki.1	11,250	11,25	11,25	11,25	-	-	-	-	-	-	-	-	-	-	-	-	I	
3	Kb. 1.ki.2	33,750	33,75	33,75	33,75	-	-	-	-	-	-	-	-	-	-	-	-	I	
4	Kb. 2.ka	13,500	13,50	13,50	13,50	-	-	-	-	-	-	-	-	-	-	-	-	I	
5	Kb. 3.ka	8,170	8,17	8,17	8,17	-	-	-	-	-	-	-	-	-	-	-	-	I	
6	Kb. 3.ki	4,250	4,25	4,25	4,25	-	-	-	-	-	-	-	-	-	-	-	-	I	
7	Kb. 4.ki	10,250	10,25	10,25	10,25	-	-	-	-	-	-	-	-	-	-	-	-	I	
8	Kb. 1.	8,500	8,50	8,50	8,50	-	-	-	-	-	-	-	-	-	-	-	-	I	
Jumlah		118,420	118,420	118,420	118,420	-	-	-	-	-	-	-	-	-	-	-	-		
DI ROWOKAJAR																			
1	Rk. 1.ka	40,000	40,00	40,00	40,00	-	-	-	-	-	-	-	-	-	-	-	-	I	
2	Rk. 2.ki	25,000	25,00	25,00	25,00	-	-	-	-	-	-	-	-	-	-	-	-	I	
3	Rk. 2.ka	15,000	15,00	15,00	15,00	-	-	-	-	-	-	-	-	-	-	-	-	I	

2


No.	Petak Tersier	Luas Sawah	Padi (Ha)			Tebu (Ha)			Palawija (Ha)			Lain-lain (Ha)			Bera			Rencana Gol.		
			MT I	MT II	MT III	MT I	MT II	MT III	MT I	MT II	MT III	MT I	MT II	MT III	MT I	MT II	MT III	Gol.	Tgl pengola- han tanah /	
4	Rk. 3.ki	40,000	40,00	40,00	40,00	-	-	-	-	-	-	-	-	-	-	-	-	-	I	
5	Rk. 3.ka	30,000	30,00	30,00	30,00	-	-	-	-	-	-	-	-	-	-	-	-	-	I	
	Jumlah	150,000	150,000	150,000	150,000	-	-	-	-	-	-	-	-	-	-	-	-	-		

BUPATI PEMALANG,

Cap
Ttd

MUKTI AGUNG WIBOWO

Salinan sesuai dengan aslinya
KEPALA BAGIAN HUKUM
SETDA KABUPATEN PEMALANG



SRI SUBYAKTO, SH, MSi
Pembina Tingkat I
NIP. 19630218 199203 1 006

LAMPIRAN XII
 PERATURAN BUPATI PEMALANG
 NOMOR 32 TAHUN 2021
 TENTANG PEDOMAN POLA TANAM DAN TATA TANAM MUSIM TANAM OKTOBER MARET TAHUN 2021/2022
 DAN MUSIM TANAM APRIL SEPTEMBER TAHUN 2022 DI KABUPATEN PEMALANG

ALOKASI AREAL TEBU RAKYAT MT TAHUN 2021
WILAYAH KERJA PG SRAGI-SUMBERHARJO KABUPATEN PEMALANG

No.	Kecamatan	Luas Areal (Ha)		Produksi (Kg)	Produktifitas (Kg/Ha)	Wujud Produksi	Jumlah KK Petani	
		Ditanam	Dipanen				Riil	BMU
1	2	3	4	5	6	9	10	11
1	Ampelgading	76,99	76,99	5.325.710	69.174	Batang Tebu	155	155
				288.514	3.747	Gula Kristal Putih		
2	Bodeh	173,01	173,01	11.990.980	69.308	Batang Tebu	472	472
				657.035	3.798	Gula Kristal Putih		
3	Comal	10,15	10,15	749.130	73.806	Batang Tebu	35	35
				38.047	3.748	Gula Kristal Putih		
4	Pemalang	154,12	154,12	11.305.240	73.353	Batang Tebu	615	615
				625.152	4.056	Gula Kristal Putih		
5	Ulujami	63,24	63,24	4.418.520	69.869	Batang Tebu	103	103
				235.085	3.717	Gula Kristal Putih		
	J U M L A H 1	477,51	477,51	33.789.580	70.762	Batang Tebu	1.380	1.380
	J U M L A H 2			1.843.833	3.861	Gula Kristal Putih	0	0


BUPATI PEMALANG .

Cap

Ttd

MUKTI AGUNG WIBOWO

Salinan sesuai dengan aslinya
 KEPALA BAGIAN HUKUM
 SETDA KABUPATEN PEMALANG


 SRI SUBYAKTO, SH, MSI
 Pembina Tingkat I
 NIP. 19650218 199203 1 006