



WALIKOTA SAMARINDA
PROVINSI KALIMANTAN TIMUR

PERATURAN WALIKOTA SAMARINDA
NOMOR 75 TAHUN 2020

TENTANG

PENETAPAN DAN PENEGASAN BATAS WILAYAH
KELURAHAN TENUN KECAMATAN SAMARINDA SEBERANG

DENGAN RAHMAT TUHAN YANG MAHA ESA

WALIKOTA SAMARINDA,

- Menimbang : a. bahwa dalam rangka mewujudkan tertib administrasi pemerintahan dan untuk memberikan kepastian hukum terhadap batas antar Kelurahan perlu dilakukan penetapan dan penegasan batas wilayah Kelurahan Tenun Kecamatan Samarinda Seberang;
- b. bahwa sesuai ketentuan Pasal 9 ayat (3) Peraturan Menteri Dalam Negeri Nomor 45 Tahun 2016 tentang Pedoman Penetapan dan Penegasan Batas Desa, batas desa hasil penetapan, penegasan dan pengesahan ditetapkan oleh Walikota dengan Peraturan Walikota;
- c. bahwa berdasarkan pertimbangan sebagaimana dimaksud dalam huruf a dan huruf b perlu menetapkan Peraturan Walikota Samarinda tentang Penetapan dan Penegasan Batas Wilayah Kelurahan Tenun Kecamatan Samarinda Seberang.
- Mengingat : 1. Pasal 18 ayat (6) Undang-Undang Dasar Negara Republik Indonesia Tahun 1945;
2. Undang-Undang Nomor 27 Tahun 1959 tentang Penetapan Undang-Undang Darurat Nomor 3 Tahun 1953 tentang Perpanjangan Pembentukan Daerah Tingkat II di Kalimantan (Lembaran Negara Republik Indonesia Tahun 1953 Nomor 9), Sebagai Undang-Undang (Lembaran Negara Republik Indonesia Tahun 1959 Nomor 72, Tambahan Lembaran Negara Republik Indonesia Nomor 1820);
3. Undang-Undang Nomor 6 Tahun 2014 tentang Desa (Lembaran Negara Republik Indonesia Tahun 2014 Nomor 7, Tambahan Lembaran Negara Republik Indonesia Nomor 5495);
4. Undang-Undang Nomor 23 Tahun 2014 tentang Pemerintahan Daerah (Lembaran Negara Republik Indonesia Tahun 2014 Nomor 244, Tambahan Lembaran Negara Republik Indonesia Nomor 5587) sebagaimana telah diubah beberapa kali terakhir dengan Undang-Undang

Nomor 9 Tahun 2015 tentang Perubahan Kedua Atas Undang-Undang Nomor 23 Tahun 2014 tentang Pemerintahan Daerah (Lembaran Negara Republik Indonesia Tahun 2015 Nomor 58, Tambahan Lembaran Negara Republik Indonesia Nomor 5679);

5. Peraturan Pemerintah Nomor 43 Tahun 2014 tentang Peraturan Pelaksanaan Undang-Undang Nomor 6 tahun 2014 tentang Desa (Lembaran Negara Republik Indonesia Tahun 2014 Nomor 123, tambahan Lembaran Negara Republik Indonesia Nomor 5539) sebagaimana telah diubah beberapa kali terakhir dengan Peraturan Pemerintah Nomor 11 Tahun 2019 tentang Perubahan Kedua Atas Peraturan Pemerintah Nomor 43 Tahun 2014 tentang Pelaksanaan Undang-Undang Nomor 6 Tahun 2014 tentang Desa (Lembaran Negara Republik Indonesia Tahun 2019 Nomor 41, Tambahan Lembaran Negara Republik Indonesia Nomor 6321);
6. Peraturan Menteri Dalam Negeri Republik Indonesia Nomor 45 Tahun 2016 tentang Pedoman Penetapan dan Penegasan Batas Desa (Berita Negara Republik Indonesia Tahun 2014 Nomor 1038);

MEMUTUSKAN:

Menetapkan : PERATURAN WALIKOTA TENTANG PENETAPAN DAN PENEGASAN BATAS WILAYAH KELURAHAN TENUN KECAMATAN SAMARINDA SEBERANG.

BAB I KETENTUAN UMUM

Pasal 1

Dalam Peraturan Walikota ini yang dimaksud dengan :

1. Walikota adalah Walikota Samarinda.
2. Kelurahan adalah bagian wilayah dari Kecamatan sebagai perangkat Kecamatan.
3. Batas adalah tanda pemisah antara Kelurahan yang bersebelahan baik berupa batas alam maupun batas buatan.
4. Batas Kelurahan adalah pembatas wilayah administrasi pemerintahan antar Kelurahan yang merupakan rangkaian titik-titik koordinat yang berada pada permukaan bumi dapat berupa tanda-tanda alam seperti igir/punggung gunung/pegunungan (waterhed), median sungai dan/atau unsur buatan di lapangan yang di tuangkan dalam bentuk peta.
5. Titik Kartometrik yang selanjutnya disingkat TK adalah titik koordinat hasil pengukuran/penghitungan posisi titik dengan menggunakan peta dasar.
6. Pilar Batas Utama yang selanjutnya disingkat PBU adalah pilar batas yang dipasang tepat pada garis Batas.
7. Pilar Acuan Batas Utama selanjutnya disingkat PABU adalah pilar Batas yang dipasang tidak tepat pada garis Batas.

BAB II
PENETAPAN BATAS WILAYAH

Pasal 2

Dengan Peraturan Walikota ini ditetapkan Batas wilayah Kelurahan Tenun Kecamatan Samarinda Seberang.

Pasal 3

Luas wilayah administrasi Kelurahan Tenun Kecamatan Samarinda Seberang ± 41,66 Ha (lebih kurang empat puluh satu koma enam puluh enam Hektare).

Pasal 4

Batas wilayah Kelurahan Tenun sebagaimana dimaksud dalam Pasal 2 sebagai berikut :

- a. Batas sebelah Utara : Kelurahan Baqa dan Sungai Mahakam;
- b. Batas sebelah Selatan : Kelurahan Mangkupalas dan Kelurahan Mesjid;
- c. Batas sebelah Timur : Sungai Mahakam dan Kelurahan Mesjid; dan
- d. Batas sebelah Barat : Kelurahan Rapak Dalam.

Pasal 5

Penegasan Batas wilayah Kelurahan Tenun sebagaimana dimaksud dalam Pasal 4 sebagai berikut :

- a. Batas wilayah Kelurahan Tenun di mulai dari sebelah Utara yang di tandai TK 01 dengan titik koordinat X 516687 dan Y 9943759 yang terletak di tengah Sungai Mahakam batas antara Kelurahan Tenun, Kelurahan Baqa Kecamatan Samarinda Seberang dan Kelurahan Karang Mumus, Kelurahan Pelabuhan Kecamatan Samarinda Kota, selanjutnya ke arah Barat Daya menuju pinggir Sungai Mahakam sampai pada TK 02 dengan titik koordinat X 516458 dan Y 9943547 batas antara Kelurahan Baqa dengan Kelurahan Tenun;
- b. TK 03 selanjutnya ke arah Barat Daya menyusuri As Jalan Haji Oemar Said Cokroaminoto dengan titik koordinat X 516082 dan Y 9943106 batas antara Kelurahan Tenun dengan Kelurahan Baqa Kecamatan Samarinda Seberang dan Kelurahan Rapak Dalam Kecamatan Loa Janan Ilir;
- c. Patok 02 selanjutnya ke arah Tenggara menyusuri As Jalan Pattimura dengan titik koordinat X 516274 dan Y 9942647 batas antara Kelurahan Tenun dengan Kelurahan Baqa, Kelurahan Mangkupalas Kecamatan Samarinda Seberang dan Kelurahan Rapak Dalam Kecamatan Loa Janan Ilir;
- d. Patok 03 selanjutnya ke arah Timur Laut menyusuri As Jalan Mas Penghulu dengan titik koordinat X 516409 dan Y 9942710 batas antara Kelurahan Tenun dengan Kelurahan Mesjid Kecamatan Samarinda Seberang;
- e. Patok 04 selanjutnya ke arah Utara menyusuri As Gang Karya Imis dengan titik koordinat X 5163599 dan Y 9942890 batas antara Kelurahan Tenun dengan Kelurahan Mesjid Kecamatan Samarinda Seberang;

- f. Patok 05 selanjutnya ke arah Timur dengan titik koordinat X 516376 dan Y 9942898 batas antara Kelurahan Tenun dengan Kelurahan Masjid Kecamatan Samarinda Seberang;
- g. Patok 06 selanjutnya ke arah Utara dengan titik koordinat X 516367 dan Y 9942951 batas antara Kelurahan Tenun dengan Kelurahan Masjid Kecamatan Samarinda Seberang;
- h. Patok 07 selanjutnya ke arah Timur dengan titik koordinat X 516380 dan Y 9942959 batas antara Kelurahan Tenun dengan Kelurahan Masjid Kecamatan Samarinda Seberang;
- i. Patok 08 selanjutnya ke arah Utara dengan titik koordinat X 516376 dan Y 9942979 batas antara Kelurahan Tenun dengan Kelurahan Masjid Kecamatan Samarinda Seberang;
- j. Patok 09 selanjutnya ke arah Barat dengan titik koordinat X 516364 dan Y 9942974 batas antara Kelurahan Tenun dengan Kelurahan Masjid Kecamatan Samarinda Seberang;
- k. Patok 10 selanjutnya ke arah Utara dengan titik koordinat X 516356 dan Y 9942999 batas antara Kelurahan Tenun dengan Kelurahan Masjid Kecamatan Samarinda Seberang;
- l. Patok 11 selanjutnya ke arah Timur Laut dengan titik koordinat X 516503 dan Y 9943064 batas antara Kelurahan Tenun dengan Kelurahan Masjid Kecamatan Samarinda Seberang;
- m. Patok 12 selanjutnya ke arah Timur Laut dengan titik koordinat X 516652 dan Y 9943149 batas antara Kelurahan Tenun dengan Kelurahan Masjid Kecamatan Samarinda Seberang;
- n. Patok 13 selanjutnya ke arah Timur Laut dengan titik koordinat X 516716 dan Y 9943194 batas antara Kelurahan Tenun dengan Kelurahan Masjid Kecamatan Samarinda Seberang;
- o. Patok 14 selanjutnya ke arah Barat Laut dengan titik koordinat X 516698 dan Y 9943205 batas antara Kelurahan Tenun dengan Kelurahan Masjid Kecamatan Samarinda Seberang;
- p. TK 04 selanjutnya ke arah Timur Laut dengan titik koordinat X 516802 dan Y 9943292 batas antara Kelurahan Tenun dengan Kelurahan Masjid Kecamatan Samarinda Seberang;
- q. TK 05 selanjutnya ke arah Timur Laut menuju tengah Sungai Mahakam dengan titik koordinat X 517052 dan Y 9943461 batas antara Kelurahan Tenun dengan Kelurahan Masjid Kecamatan Samarinda Seberang dan Kelurahan Selili Kecamatan Samarinda Ilir.

Pasal 6

Berita acara lapangan dan peta Batas wilayah Kelurahan Tenun sebagaimana dimaksud dalam Pasal 5 tercantum dalam Lampiran yang merupakan bagian tidak terpisahkan dari Peraturan Walikota ini.

BAB III
KETENTUAN PENUTUP

Pasal 7

Peraturan Walikota ini mulai berlaku pada tanggal diundangkan.

agar setiap orang mengetahuinya, memerintahkan pengundangan Peraturan Walikota ini dengan penempatannya dalam Berita Daerah Kota Samarinda

Ditetapkan di Samarinda
pada tanggal 30 Desember 2020

WALIKOTA SAMARINDA,

ttd

SYAHARIE JA'ANG

Diundangkan di Samarinda
pada tanggal 30 Desember 2020

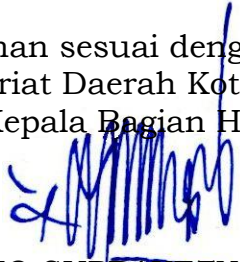
SEKRETARIS DAERAH KOTA SAMARINDA,

ttd

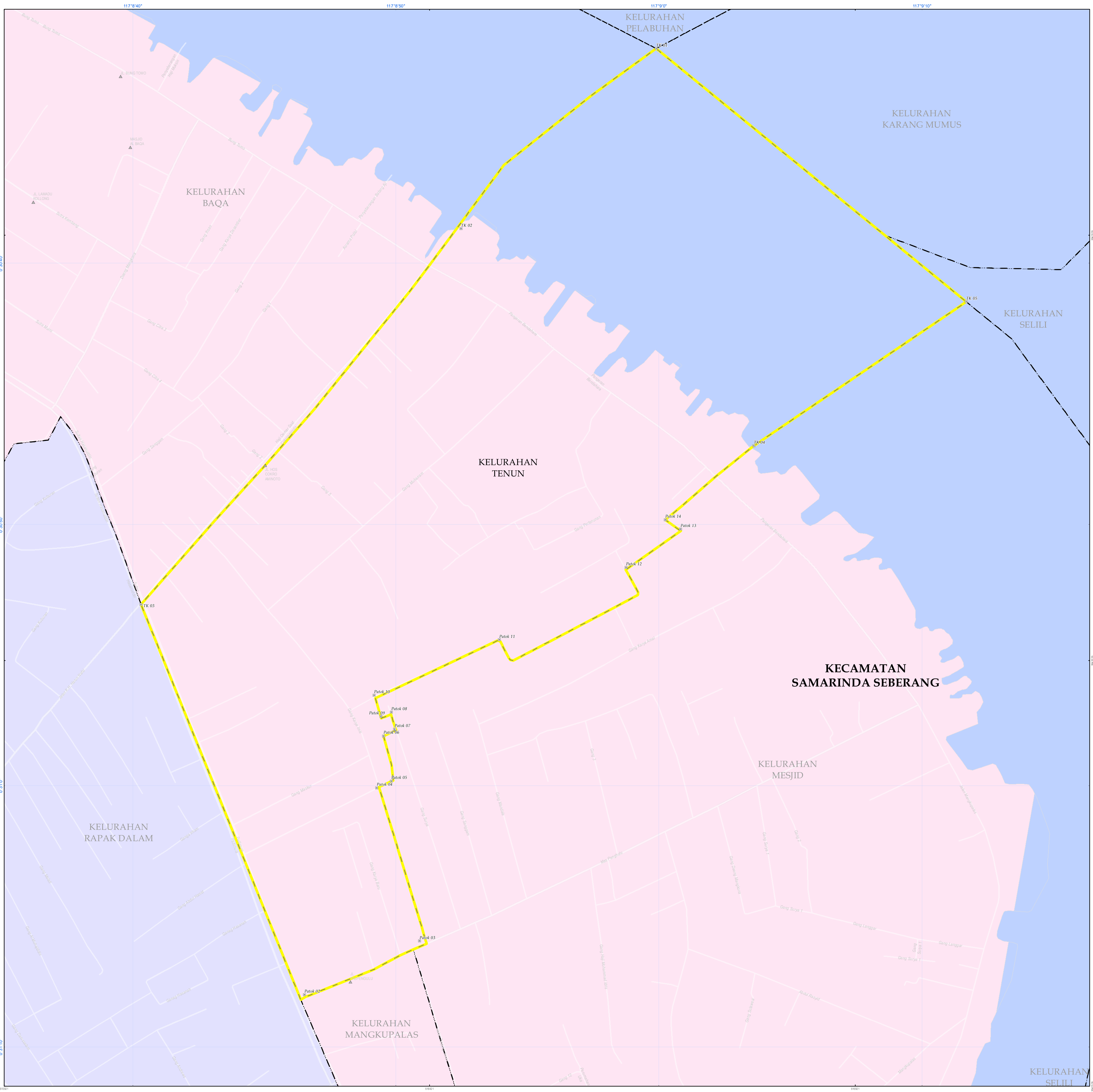
SUGENG CHAIRUDDIN

BERITA DAERAH KOTA SAMARINDA TAHUN 2020 NOMOR 140.


Salinan sesuai dengan aslinya
Sekretariat Daerah Kota Samarinda
Kepala Bagian Hukum,



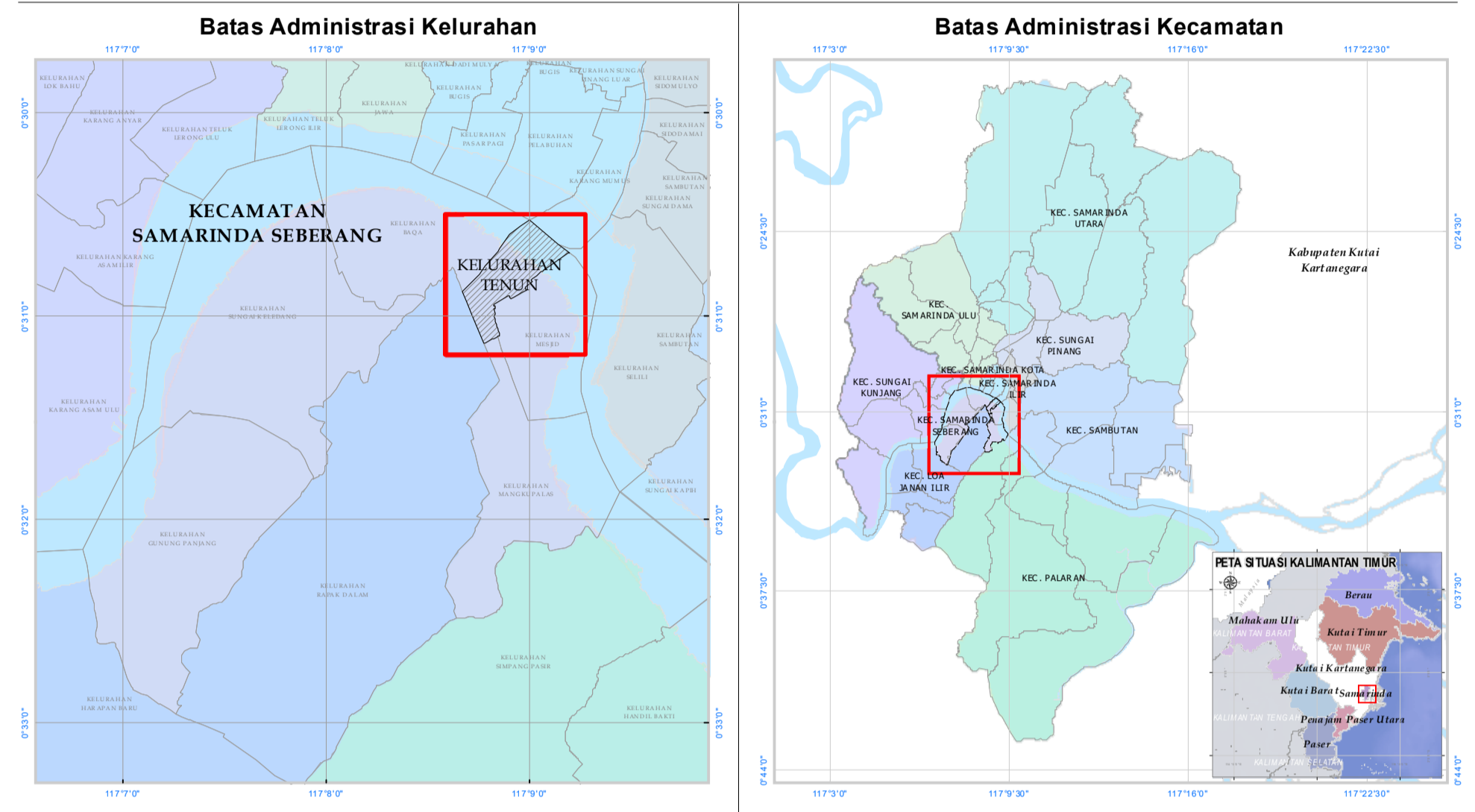
EKO SUPRAYETNO, S.Sos.
NIP. 196801191988031002



PEMERINTAH KOTA SAMARINDA
PETA BATAS KELURAHAN TENUN
KECAMATAN SAMARINDA SEBERANG
PROVINSI KALIMANTAN TIMUR



Skala 1 : 1.500
Meters



LOKASI YANG DIPETAKAN

Sistem Proyeksi : Transverse Mercator
Sistem Grid : Grid Geografi dan Grid Universal Transverse Mercator
Datum Horizontal : WGS - 84
Zona : 50 S

© Hak cipta dilindungi oleh Undang-Undang Republik Indonesia

KETERANGAN :

- BATAS WILAYAH**
- Titik Koordinat Kelurahan
 - ▲ Fasilitas Umum dan Bangunan Lainnya
 - Batas Kelurahan
 - Batas Kecamatan
 - ▭ Kelurahan Tenun yang di petakan
 - ~ Sungai Mahakam

**DAFTAR TITIK KOORDINAT DAN PILAR BATAS
KELURAHAN TENUN
KECAMATAN SAMARINDA SEBERANG**

NO	PATOK	KOORDINAT GEOGRAFIS		KOORDINAT UTM	
		LINTANG	Bujur	X	Y
1	TK 01	0° 30' 31,789"	117° 8' 59,887"	516687	9943759
2	TK 02	0° 30' 38,686"	117° 8' 52,474"	516458	9943547
3	TK 03	0° 30' 53,062"	117° 8' 40,310"	516082	9943106
4	Patok 02	0° 31' 7,999"	117° 8' 46,522"	516274	9942647
5	Patok 03	0° 31' 5,947"	117° 8' 50,890"	516409	9942710
6	Patok 04	0° 31' 0,085"	117° 8' 49,272"	516359	9942890
7	Patok 05	0° 30' 59,824"	117° 8' 49,822"	516376	9942898
8	Patok 06	0° 30' 58,098"	117° 8' 49,531"	516367	9942951
9	Patok 07	0° 30' 57,837"	117° 8' 49,951"	516380	9942959
10	Patok 08	0° 30' 57,186"	117° 8' 49,822"	516376	9942979
11	Patok 09	0° 30' 57,349"	117° 8' 49,434"	516364	9942974
12	Patok 10	0° 30' 56,535"	117° 8' 49,175"	516356	9942999
13	Patok 11	0° 30' 54,418"	117° 8' 53,931"	516503	9943064
14	Patok 12	0° 30' 51,649"	117° 8' 58,751"	516652	9943149
15	Patok 13	0° 30' 50,183"	117° 9' 0,822"	516716	9943194
16	Patok 14	0° 30' 49,825"	117° 9' 0,240"	516698	9943205
17	TK 04	0° 30' 46,991"	117° 9' 3,604"	516802	9943292
18	TK 05	0° 30' 41,482"	117° 9' 11,679"	517052	9943461

WALIKOTA SAMARINDA

H.SYAHARIE JANG, SH. M.Si

Sumber Data : - Data Digital Batas Wilayah Administrasi Kelurahan Kota Pusat Pemetaan Batas Wilayah Badan Informasi Geospasial
- Data Digital Hasil Dehensi Batas Wilayah Administrasi Kelurahan Secara Kartometrik Tanpa Kesepakatan Tahun 2018
- Berita Acara Pemasangan Patok Ulin Tahun Anggaran 2018
Ruang Peta : - Peta ini dibuat menggunakan data digital Batas Wilayah Kabupaten Kota Pusat Pemetaan Batas Wilayah Badan Informasi Geospasial dan dibantu dengan data Pemerintah Kota Samarinda dan Kelurahan Kota Samarinda Kabupaten & Administrasi Wilayah Provinsi Kalimantan Timur, yang dibentangkan di atas citra satelit resolusi tinggi dengan resolusi spasial 1,5 meter tahun 2017