



SALINAN

WALIKOTA SAMARINDA
PROVINSI KALIMANTAN TIMUR

PERATURAN WALIKOTA SAMARINDA
NOMOR 63 TAHUN 2020

TENTANG

PENETAPAN DAN PENEGASAN BATAS WILAYAH
KELURAHAN HANDIL BAKTI KECAMATAN PALARAN

DENGAN RAHMAT TUHAN YANG MAHA ESA

WALIKOTA SAMARINDA,

- Menimbang : a. bahwa dalam rangka mewujudkan tertib administrasi pemerintahan dan untuk memberikan kepastian hukum terhadap batas antar Kelurahan perlu dilakukan penetapan dan penegasan batas wilayah Kelurahan Handil Bakti Kecamatan Palaran;
- b. bahwa sesuai ketentuan Pasal 9 ayat (3) Peraturan Menteri Dalam Negeri Nomor 45 Tahun 2016 tentang Pedoman Penetapan dan Penegasan Batas Desa, batas desa hasil penetapan, penegasan dan pengesahan ditetapkan oleh Walikota dengan Peraturan Walikota;
- c. bahwa berdasarkan pertimbangan sebagaimana dimaksud dalam huruf a dan huruf b perlu menetapkan Peraturan Walikota Samarinda tentang Penetapan dan Penegasan Batas Wilayah Kelurahan Handil Bakti Kecamatan Palaran.
- Mengingat : 1. Pasal 18 ayat (6) Undang-Undang Dasar Negara Republik Indonesia Tahun 1945;
2. Undang-Undang Nomor 27 Tahun 1959 tentang Penetapan Undang-Undang Darurat Nomor 3 Tahun 1953 tentang Perpanjangan Pembentukan Daerah Tingkat II di Kalimantan (Lembaran Negara Republik Indonesia Tahun 1953 Nomor 9), Sebagai Undang-Undang (Lembaran Negara Republik Indonesia Tahun 1959 Nomor 72, Tambahan Lembaran Negara Republik Indonesia Nomor 1820);
3. Undang-Undang Nomor 6 Tahun 2014 tentang Desa (Lembaran Negara Republik Indonesia Tahun 2014 Nomor 7 Tambahan Lembaran Negara Republik Indonesia Nomor 5495);
4. Undang-Undang Nomor 23 Tahun 2014 tentang Pemerintahan Daerah (Lembaran Negara Republik Indonesia Tahun 2014 Nomor 244, Tambahan Lembaran Negara Republik Indonesia Nomor 5587) sebagaimana telah

diubah beberapa kali terakhir dengan Undang-Undang Nomor 9 Tahun 2015 tentang Perubahan Kedua Atas Undang-Undang Nomor 23 Tahun 2014 tentang Pemerintahan Daerah (Lembaran Negara Republik Indonesia Tahun 2015 Nomor 58, Tambahan Lembaran Negara Republik Indonesia Nomor 5679);

5. Peraturan Pemerintah Nomor 43 Tahun 2014 tentang Peraturan Pelaksanaan Undang-Undang Nomor 6 tahun 2014 tentang Desa (Lembaran Negara Republik Indonesia Tahun 2014 Nomor 123, Tambahan Lembaran Negara Republik Indonesia Nomor 5539) sebagaimana telah diubah beberapa kali terakhir dengan Peraturan Pemerintah Nomor 11 Tahun 2019 tentang Perubahan Kedua Atas Peraturan Pemerintah Nomor 43 Tahun 2014 tentang Pelaksanaan Undang-Undang Nomor 6 Tahun 2014 tentang Desa (Lembaran Negara Republik Indonesia Tahun 2019 Nomor 41, Tambahan Lembaran Negara Republik Indonesia Nomor 6321);
6. Peraturan Menteri Dalam Negeri Nomor 45 Tahun 2016 tentang Pedoman Penetapan dan Penegasan Batas Desa (Berita Negara Republik Indonesia Tahun 2014 Nomor 1038).

MEMUTUSKAN:

Menetapkan : PERATURAN WALIKOTA TENTANG PENETAPAN DAN PENEGASAN BATAS WILAYAH KELURAHAN HANDIL BAKTI KECAMATAN PALARAN.

BAB I KETENTUAN UMUM

Pasal 1

Dalam Peraturan Walikota ini yang dimaksud dengan :

1. Walikota adalah Walikota Samarinda.
2. Kelurahan adalah bagian wilayah dari Kecamatan sebagai perangkat Kecamatan.
3. Batas adalah tanda pemisah antara Kelurahan yang bersebelahan baik berupa batas alam maupun batas buatan.
4. Batas Kelurahan adalah pembatas wilayah administrasi pemerintahan antar Kelurahan yang merupakan rangkaian titik-titik koordinat yang berada pada permukaan bumi dapat berupa tanda-tanda alam seperti igir/punggung gunung/pegunungan (waterhed), median sungai dan/atau unsur buatan di lapangan yang di tuangkan dalam bentuk peta.
5. Titik Kartometrik yang selanjutnya disingkat TK adalah titik koordinat hasil pengukuran/penghitungan posisi titik dengan menggunakan peta dasar.
6. Pilar Batas Utama yang selanjutnya disingkat PBU adalah pilar batas yang dipasang tepat pada garis Batas.

7. Pilar Acuan Batas Utama selanjutnya disingkat PABU adalah pilar Batas yang dipasang tidak tepat pada garis Batas.

BAB II PENETAPAN BATAS WILAYAH

Pasal 2

Dengan Peraturan Walikota ini ditetapkan Batas wilayah Kelurahan Handil Bakti Kecamatan Palaran.

Pasal 3

Luas wilayah administrasi Kelurahan Handil Bakti Kecamatan Palaran ± 5845,20 Ha (lebih kurang lima ribu delapan ratus empat puluh lima koma dua puluh Hektare).

Pasal 4

Batas Wilayah Kelurahan Handil Bakti sebagaimana di maksud dalam Pasal 2 Sebagai berikut :

- a. Batas sebelah Utara : Kelurahan Simpang Pasir;
- b. Batas sebelah Selatan : Kelurahan Bantuas dan Kab.Kutai Kartanegara;
- c. Batas sebelah Timur : Kelurahan Rawa Makmur dan Kelurahan Bukuan; dan
- d. Batas sebelah Barat : Kelurahan Simpang Pasir dan Kab.Kutai Kartanegara.

Pasal 5

Penegasan Batas Wilayah Kelurahan Handil Bakti sebagaimana dimaksud dalam pasal 4 sebagai berikut :

- a. Batas wilayah Kelurahan Handil Bakti di mulai dari batas Timur dengan Kelurahan Rawa Makmur yang di tandai TK 01 dengan titik koordinat X 519925 dan Y 9938813 terletak di tengah Sungai Mahakam batas antara Kelurahan Rawa Makmur, Kelurahan Handil Bakti Kecamatan Palaran dengan Kelurahan Pulau Atas, Sungai Kapih Kecamatan Sambutan;
- b. TK 02 selanjutnya ke arah Barat Daya menuju pinggir Sungai Mahakam dengan titik koordinat X 519326 dan Y 9938461 terletak di Muara Sungai batas antara Kelurahan Handil Bakti dengan Kelurahan Rawa Makmur Kecamatan Palaran;
- c. Patok 01 selanjutnya ke arah Barat menyusuri as Sungai dengan titik koordinat X 518700 dan Y 9938441 terletak di ujung Jembatan Jalan Trikora batas antara Kelurahan Handil Bakti dengan Kelurahan Rawa Makmur Kecamatan Palaran;

- d. Patok 02 selanjutnya ke arah Barat Laut menyusuri as Sungai dengan titik koordinat X 518654 dan Y 9938488 terletak di Gang Tepian 1 Samping Jembatan batas antara Kelurahan Handil Bakti dengan Kelurahan Rawa Makmur Kecamatan Palaran;
- e. TK 03 selanjutnya ke arah Barat Daya menyusuri as Sungai dengan titik koordinat X 517298 dan Y 9937084 terletak di tengah sungai batas antara Kelurahan Handil Bakti dengan Kelurahan Rawa Makmur Kecamatan Palaran;
- f. Patok 03 selanjutnya ke arah Selatan menyusuri as Sungai dengan titik koordinat X 517335 dan Y 9936902 terletak di samping Jembatan batas antara Kelurahan Handil Bakti dengan Kelurahan Rawa Makmur Kecamatan Palaran;
- g. TK 04 selanjutnya ke arah Tenggara menyusuri as Sungai dengan titik koordinat X 518250 dan Y 9936059 terletak di tengah sungai batas antara Kelurahan Handil Bakti dengan Kelurahan Rawa Makmur Kecamatan Palaran;
- h. TK 05 selanjutnya ke arah Barat menyusuri as parit dengan titik koordinat X 518273 dan Y 9935644 terletak di tengah sungai batas antara Kelurahan Handil Bakti dengan Kelurahan Rawa Makmur Kecamatan Palaran;
- i. TK 06 selanjutnya ke arah Timur menyusuri as parit dengan titik koordinat X 518679 dan Y 9935584 batas antara Kelurahan Handil Bakti dengan Kelurahan Rawa Makmur Kecamatan Palaran;
- j. TK 07 selanjutnya ke arah Tenggara menyusuri as parit dengan titik koordinat X 519094 dan Y 9935473 batas antara Kelurahan antara Kelurahan Handil Bakti dengan Kelurahan Rawa Makmur Kecamatan Palaran;
- k. TK 08 selanjutnya ke arah Tenggara menyusuri as parit dengan titik koordinat X 519429 dan Y 9935401 terletak di Jalan Karya Bakti batas antara Kelurahan Handil Bakti dengan Kelurahan Rawa Makmur Kecamatan Palaran;
- l. TK 09 selanjutnya ke arah Tenggara menyusuri as parit dengan titik koordinat X 519749 dan Y 9935332 batas antara Kelurahan Handil Bakti dengan Kelurahan Rawa Makmur Kecamatan Palaran;
- m. TK 10 selanjutnya ke arah Selatan dengan titik koordinat X 519766 dan Y 9935246 terletak di ujung jalan Suprpto batas antara Kelurahan Handil Bakti dengan Kelurahan Rawa Makmur Kecamatan Palaran;
- n. Patok 04 selanjutnya ke arah Timur mengikuti as Jalan Suprpto dengan titik koordinat X 520043 dan Y 9935230 terletak di dalam Rumah warga Jalan Suprpto batas antara Handil Bakti dengan Kelurahan Rawa Makmur Kecamatan Palaran;
- o. TK 11 selanjutnya ke arah Timur Laut mengikuti as Parit dengan titik koordinat X 520064 dan Y 9935239 batas antara Kelurahan Handil Bakti dengan Kelurahan Rawa Makmur Kecamatan Palaran;
- p. TK 12 selanjutnya ke arah Timur Laut mengikuti as Parit dengan titik koordinat X 520072 dan Y 9935258 batas antara Kelurahan Handil Bakti dengan Kelurahan Rawa Makmur Kecamatan Palaran;

- q. Patok 05 selanjutnya ke arah Timur mengikuti as Parit dengan titik koordinat X 520109 dan Y 9935265 terletak di Jalan Parikesit II batas antara Kelurahan Handil Bakti dengan Kelurahan Rawa Makmur Kecamatan Palaran;
- r. TK 13 selanjutnya ke arah Timur Laut mengikuti as Parit dengan titik koordinat X 520137 dan Y 9935278 batas antara Kelurahan Handil Bakti dengan Kelurahan Rawa Makmur Kecamatan Palaran;
- s. TK 14 selanjutnya ke arah Timur menyusuri as parit dengan titik koordinat X 520231 dan Y 9935280 batas antara Kelurahan Handil Bakti dengan Kelurahan Rawa Makmur Kecamatan Palaran;
- t. TK 15 selanjutnya ke arah Timur dengan titik koordinat X 520287 dan Y 9935280 batas antara Kelurahan Handil Bakti dengan Kelurahan Rawa Makmur Kecamatan Palaran;
- u. TK 16 selanjutnya ke arah Utara dengan titik koordinat X 520286 dan Y 9935299 batas antara Kelurahan Handil Bakti dengan Kelurahan Rawa Makmur Kecamatan Palaran;
- v. TK 17 selanjutnya ke arah Tenggara dengan titik koordinat X 520344 dan Y 9935286 batas antara Kelurahan Handil Bakti dengan Kelurahan Rawa Makmur Kecamatan Palaran;
- w. TK 18 selanjutnya ke arah Timur dengan titik koordinat X 520579 dan Y 9935281 batas antara Kelurahan Handil Bakti dengan Kelurahan Rawa Makmur Kecamatan Palaran;
- x. TK 19 selanjutnya ke arah Selatan dengan titik koordinat X 520513 dan Y 9934560 batas antara Kelurahan Handil Bakti dengan Kelurahan Rawa Makmur Kecamatan Palaran;
- z. TK 20 selanjutnya ke arah Tenggara dengan titik koordinat X 521248 dan Y 9933856 batas antara Kelurahan Handil Bakti dengan Kelurahan Rawa Makmur Kecamatan Palaran;
- a a. TK 21 selanjutnya ke arah Timur Laut dengan titik koordinat X 521317 dan Y 9933898 batas antara Kelurahan Handil Bakti dengan Kelurahan Rawa Makmur Kecamatan Palaran;
- a b. Patok 06 selanjutnya ke arah Timur dengan titik koordinat X 521490 dan Y 9933919 terletak di jalan Ampera batas antara Kelurahan Handil Bakti, Rawa Makmur dan Kelurahan Bukuan Kecamatan Palaran;
- a c. Patok 07 selanjutnya ke arah Tenggara mengikuti as jalan Ampera dengan titik koordinat X 521791 dan Y 9933140 terletak di jalan Ampera batas antara Kelurahan Handil Bakti dan Kelurahan Bukuan Kecamatan Palaran;
- a d. Patok 08 selanjutnya ke arah Tenggara mengikuti as jalan Ampera dengan titik koordinat X 521490 dan Y 9933919 terletak di jalan Ampera batas antara Kelurahan Handil Bakti dan Kelurahan Bukuan Kecamatan Palaran;
- a e. TK 22 selanjutnya ke arah Tenggara mengikuti as jalan Ampera dengan titik koordinat X 522511 dan Y 9932776 terletak simpang jalan Mayor Ngoedio.Schk jalan Ampera batas antara Kelurahan Handil Bakti dan Kelurahan Bukuan Kecamatan Palaran;
- a f. TK 23 selanjutnya ke arah Tenggara mengikuti as jalan Ampera dengan titik koordinat X 522738 dan Y 9932309 batas antara Kelurahan Handil Bakti dan Kelurahan Bukuan Kecamatan Palaran;

- a g. Patok 09 selanjutnya ke arah Barat Daya mengikuti as jalan Ampera dengan titik koordinat X 522451 dan Y 9931776 batas antara Kelurahan Handil Bakti, Bantuas dan Kelurahan Bukuan Kecamatan Palaran;
- a h. TK 24 selanjutnya ke arah Barat Daya menyusuri as Jalan Poros Samarinda Sanga-sanga dengan titik koordinat X 522080 dan Y 9930998 batas antara Kelurahan Bantuas dengan Kelurahan Handil Bakti Kecamatan Palaran;
- a i. TK 25 selanjutnya ke arah Tenggara menyusuri as Jalan Poros Samarinda Sanga-sanga dengan titik koordinat X 522800 dan Y 9930327 yang terletak pada batas Kelurahan Handil Bakti dengan Kelurahan Bantuas Kecamatan Palaran;
- a j. TK 26 selanjutnya ke arah Tenggara menyusuri as Jalan Poros Samarinda Sanga-sanga dengan titik koordinat X 523079 dan Y 9929302 yang terletak pada simpang 4 Jalan Houling Batubara batas Kelurahan Handil Bakti dengan Kelurahan Bantuas Kecamatan Palaran;
- a k. TK 27 selanjutnya ke arah Tenggara menyusuri as Jalan Poros Samarinda Sanga-sanga dengan titik koordinat X 523439 dan Y 9929104 yang terletak pada batas Kelurahan Handil Bakti dengan Kelurahan Bantuas Kecamatan Palaran;
- a l. TK 28 selanjutnya ke arah Selatan menyusuri as Jalan Poros Samarinda Sanga-sanga dengan titik koordinat X 523505 dan Y 9928700 yang terletak pada simpang 3 Jalan Poros Samarinda - Sanga Sanga-Jalan Al Hasanie batas Kelurahan Handil Bakti dengan Kelurahan Bantuas Kecamatan Palaran;
- a m. TK 29 selanjutnya ke arah Barat Daya menyusuri as Jalan Al Hasanie dengan titik koordinat X 523138 dan Y 9928334 batas antara Kelurahan Handil Bakti dengan Kelurahan Bantuas Kecamatan Palaran;
- a n. TK 30 selanjutnya ke arah Barat Daya menyusuri as Jalan Al Hasanie dengan titik koordinat X 5222141 dan Y 9928178 batas antara Kelurahan Handil Bakti dengan Kelurahan Bantuas Kecamatan Palaran
- a o. TK 31 selanjutnya ke arah Barat Daya dengan titik koordinat X 520895 dan Y 9928001 yang terletak di jalan Al Hasanie, batas Kelurahan Handil Bakti dengan Kelurahan Bantuas Kecamatan Palaran;
- a p. TK 32 selanjutnya ke arah Barat Laut dengan titik koordinat X 520493 dan Y 9928153 yang terletak pada batas Kelurahan Handil Bakti dengan Kelurahan Bantuas Kecamatan Palaran;
- a q. TK 33 selanjutnya ke arah Barat dengan titik koordinat X 519752 dan Y 9928272 yang terletak pada batas Kelurahan Handil Bakti dengan Kelurahan Bantuas Kecamatan Palaran;
- a r. Patok 10 selanjutnya ke arah Barat menyusuri as Jalan Segara Houling Tambang Batubara dengan titik koordinat X 518578 dan Y 9928141 yang terletak disimpang benaung, batas Kelurahan Handil Bakti dengan Kelurahan Bantuas Kecamatan Palaran;
- a s. TK 34 selanjutnya ke arah Barat Daya menyusuri as Jalan Segara Tambang Batubara dengan titik koordinat X 518268 dan Y 9927773 yang terletak pada batas Kelurahan Handil Bakti dengan Kelurahan Bantuas Kecamatan Palaran;

- a t. TK 35 selanjutnya ke arah Barat menyusuri as Jalan Segara Tambang Batubara dengan titik koordinat X 517931 dan Y 9927761 yang terletak pada batas Kelurahan Handil Bakti dengan Kelurahan Bantuas Kecamatan Palaran;
- a u. Patok 11 selanjutnya ke arah Barat menyusuri as Jalan Segara dengan titik koordinat X 517027 dan Y 9927708 yang terletak pada batas Kelurahan Handil Bakti dengan Kelurahan Bantuas Kecamatan Palaran;
- a v. TK 36 selanjutnya ke arah Barat Daya menyusuri as Jalan Tambang Batubara dengan titik koordinat X 516797 dan Y 9927508 yang terletak pada batas Kelurahan Handil Bakti dengan Kelurahan Bantuas Kecamatan Palaran;
- a w. TK 37 selanjutnya ke arah Selatan menyusuri as Jalan Tambang Batubara dengan titik koordinat X 516886 dan Y 9926758 yang terletak pada batas Kelurahan Handil Bakti dengan Kelurahan Bantuas Kecamatan Palaran;
- a x. TK 38 selanjutnya ke arah Barat Daya menyusuri as Jalan Tambang Batubara dengan titik koordinat X 516739 dan Y 9925796 yang terletak pada batas Kelurahan Handil Bakti dengan Kelurahan Bantuas Kecamatan Palaran;
- a y. TK 39 selanjutnya ke arah Barat Daya dengan titik koordinat X 516164 dan Y 9925125 yang terletak pada batas Desa Batuah Kecamatan Loa Janan Kabupaten Kutai Kartanegara dengan Kelurahan Handil Bakti dengan Kelurahan Bantuas Kecamatan Palaran;
- a z. PBU 56/Permendagri No.85/2019 selanjutnya ke arah Utara dengan titik koordinat X 516191 dan Y 9925617 yang terletak pada batas Desa Batuah Kecamatan Loa Janan Kabupaten Kutai Kartanegara dengan Kelurahan Handil Bakti Kecamatan Palaran;
- b a. TK 48 /Permendagri No.85/2019 selanjutnya ke arah Barat dengan titik koordinat X 515583 dan Y 9925659 yang terletak pada batas Desa Batuah Kecamatan Loa Janan Kabupaten Kutai Kartanegara dengan Kelurahan Handil Bakti Kecamatan Palaran;
- b b. TK 49 /Permendagri No.85/2019 selanjutnya ke arah Barat Daya dengan titik koordinat X 515256 dan Y 9925474 yang terletak pada batas Desa Batuah Kecamatan Loa Janan Kabupaten Kutai Kartanegara dengan Kelurahan Handil Bakti Kecamatan Palaran;
- b c. Patok 12 selanjutnya ke arah Barat Laut dengan titik koordinat X 514915 dan Y 9925785 yang terletak pada batas Desa Batuah Kecamatan Loa Janan Kabupaten Kutai Kartanegara dengan Kelurahan Handil Bakti Kecamatan Palaran;
- b d. Patok 13 selanjutnya ke arah Barat Laut dengan titik koordinat X 514521 dan Y 9926043 yang terletak pada batas Desa Batuah Kecamatan Loa Janan Kabupaten Kutai Kartanegara dengan Kelurahan Handil Bakti Kecamatan Palaran;
- b e. PABU 57/Permendagri No.85/2019 selanjutnya ke arah Barat Daya dengan titik koordinat X 514046 dan Y 9926531 yang terletak pada batas Desa Tani Bakti dan Desa Batuah Kecamatan Loa Janan Kabupaten Kutai Kartanegara dengan Kelurahan Handil Bakti Kecamatan Palaran;
- b f. Patok 14 selanjutnya ke arah Timur Laut menyusuri as Sungai Palaran dengan titik koordinat X 514193 dan Y 9927032 batas antara Desa Tani Bakti Kecamatan Loa Janan Kabupaten Kutai Kartanegara dengan Kelurahan Handil Bakti Kecamatan Palaran;

- b g. Patok 14 selanjutnya ke arah Timur Laut menyusuri as Sungai Palaran dengan titik koordinat X 514193 dan Y 9927032 batas antara Desa Tani Bakti Kecamatan Loa Janan Kabupaten Kutai Kartanegara dengan Kelurahan Handil Bakti Kecamatan Palaran;
- b h. Patok 15 selanjutnya ke arah Utara menyusuri as Sungai Palaran dengan titik koordinat X 514193 dan Y 9927495 batas antara Desa Tani Bakti Kecamatan Loa Janan Kabupaten Kutai Kartanegara dengan Kelurahan Handil Bakti Kecamatan Palaran;
- b i. TK 50/ Permendagri No.85/2019 selanjutnya ke arah Timur Laut menyusuri as Sungai Palaran dengan titik koordinat X 514500 dan Y 9927824 batas antara Desa Tani Bakti Kecamatan Loa Janan Kabupaten Kutai Kartanegara dengan Kelurahan Handil Bakti Kecamatan Palaran;
- b j. Patok 16 selanjutnya ke arah Timur Laut menyusuri as Sungai Palaran dengan titik koordinat X 515177 dan Y 9928156 batas antara Desa Tani Bakti Kecamatan Loa Janan Kabupaten Kutai Kartanegara dengan Kelurahan Handil Bakti Kecamatan Palaran;
- b k. Patok 17 selanjutnya ke arah Timur Laut menyusuri as Sungai Palaran dengan titik koordinat X 515492 dan Y 9929147 batas antara Desa Tani Bakti Kecamatan Loa Janan Kabupaten Kutai Kartanegara dengan Kelurahan Handil Bakti Kecamatan Palaran;
- b l. Patok 18 selanjutnya ke arah Utara menyusuri as Sungai Palaran dengan titik koordinat X 515346 dan Y 9930186 batas antara Desa Tani Bakti Kecamatan Loa Janan Kabupaten Kutai Kartanegara dengan Kelurahan Handil Bakti Kecamatan Palaran;
- b m. PABU 58/Permendagri No.85/2019 selanjutnya ke arah Timur Laut menyusuri as Sungai Palaran dengan titik koordinat X 516007 dan Y 9930832 batas antara Desa Tani Bakti Kecamatan Loa Janan Kabupaten Kutai Kartanegara dengan Kelurahan Handil Bakti Kecamatan Palaran;
- b n. TK 51/Permendagri No.85/2019 selanjutnya ke arah Timur Laut menyusuri Punggung Bukit dengan titik koordinat X 516173 dan Y 9931391 batas antara Desa Tani Bakti Kecamatan Loa Janan Kabupaten Kutai Kartanegara dengan Kelurahan Handil Bakti dan Kelurahan Simpang Pasir Kecamatan Palaran;
- b u. TK 40 selanjutnya ke arah Utara dengan titik koordinat X 516295 dan Y 9932004 batas antara Kelurahan Handil Bakti dengan Kelurahan Simpang Pasir Kecamatan Palaran;
- b p. TK 41 selanjutnya ke arah Utara dengan titik koordinat X 516381 dan Y 9932628 batas antara Kelurahan Handil Bakti dengan Kelurahan Simpang Pasir Kecamatan Palaran;
- b q. TK 42 selanjutnya ke arah Utara dengan titik koordinat X 516294 dan Y 9933570 batas antara Kelurahan Handil Bakti dengan Kelurahan Simpang Pasir Kecamatan Palaran;
- b r. TK 43 selanjutnya ke arah Utara dengan titik koordinat X 516299 dan Y 9934600 batas antara Kelurahan Handil Bakti dengan Kelurahan Simpang Pasir Kecamatan Palaran;
- b s. TK 44 selanjutnya ke arah Timur Laut dengan titik koordinat X 516617 dan Y 9935075 batas antara Kelurahan Handil Bakti dengan Kelurahan Simpang Pasir Kecamatan Palaran;

- b t. TK 45 selanjutnya ke arah Barat Laut dengan titik koordinat X 516445 dan Y 9935231 batas antara Kelurahan Handil Bakti dengan Kelurahan Simpang Pasir Kecamatan Palaran;
- b u. TK 46 selanjutnya ke arah Barat Laut dengan titik koordinat X 516617 dan Y 9935075 batas antara Kelurahan Handil Bakti dengan Kelurahan Simpang Pasir Kecamatan Palaran;
- b v. TK 47 selanjutnya ke arah Utara dengan titik koordinat X 516344 dan Y 9935512 batas antara Kelurahan Handil Bakti dengan Kelurahan Simpang Pasir Kecamatan Palaran;
- b w. TK 48 selanjutnya ke arah Barat Laut dengan titik koordinat X 516015 dan Y 9935966 batas antara Kelurahan Handil Bakti dengan Kelurahan Simpang Pasir Kecamatan Palaran;
- b x. TK 49 selanjutnya ke arah Timur Laut dengan titik koordinat X 516238 dan Y 9936174 batas antara Kelurahan Handil Bakti dengan Kelurahan Simpang Pasir Kecamatan Palaran;
- b y. TK 50 selanjutnya ke arah Timur Laut dengan titik koordinat X 516410 dan Y 9936298 batas antara Kelurahan Handil Bakti dengan Kelurahan Simpang Pasir Kecamatan Palaran;
- b z. TK 51 selanjutnya ke arah Timur Laut dengan titik koordinat X 516647 dan Y 9936767 batas antara Kelurahan Handil Bakti dengan Kelurahan Simpang Pasir Kecamatan Palaran;
- c a. TK 52 selanjutnya ke arah Utara dengan titik koordinat X 516657 dan Y 9936870 batas antara Kelurahan Handil Bakti dengan Kelurahan Simpang Pasir Kecamatan Palaran;
- c b. TK 53 selanjutnya ke arah Barat Laut dengan titik koordinat X 516614 dan Y 9936900 terletak di tengah anak sungai batas antara Kelurahan Handil Bakti dengan Kelurahan Simpang Pasir Kecamatan Palaran;
- c c. Patok 19 selanjutnya ke arah Timur Laut mengikuti anak sungai dengan titik koordinat X 516830 dan Y 9936999 terletak di jalan Niaga samping jembatan Kalikamit batas antara Kelurahan Handil Bakti dengan Kelurahan Simpang Pasir Kecamatan Palaran;
- c d. TK 54 selanjutnya ke arah Timur Laut mengikuti anak sungai dengan titik koordinat X 517163 dan Y 9937196 terletak di jalan Kembang Kuning di tengah jembatan batas antara Kelurahan Handil Bakti dengan Kelurahan Simpang Pasir Kecamatan Palaran;
- c e. TK 55 selanjutnya ke arah Timur Laut mengikuti jalan Kembang Kuning dengan titik koordinat X 517234 dan Y 9937302 terletak di jalan Kembang Kuning batas antara Kelurahan Handil Bakti dengan Kelurahan Simpang Pasir Kecamatan Palaran;
- c f. TK 56 selanjutnya ke arah Barat Laut dengan titik koordinat X 517139 dan Y 9937359 batas antara Kelurahan Handil Bakti dengan Kelurahan Simpang Pasir Kecamatan Palaran;
- c g. TK 57 selanjutnya ke arah Barat Daya dengan titik koordinat X 517052 dan Y 9937313 batas antara Kelurahan Handil Bakti dengan Kelurahan Simpang Pasir Kecamatan Palaran;
- c h. TK 58 selanjutnya ke arah Utara dengan titik koordinat X 517034 dan Y 9937380 batas antara Kelurahan Handil Bakti dengan Kelurahan Simpang Pasir Kecamatan Palaran;

- c i. TK 59 selanjutnya ke arah Barat Laut dengan titik koordinat X 517010 dan Y 9937395 batas antara Kelurahan Handil Bakti dengan Kelurahan Simpang Pasir Kecamatan Palaran;
- c j. TK 60 selanjutnya ke arah Timur Laut dengan titik koordinat X 517279 dan Y 9937858 batas antara Kelurahan Handil Bakti dengan Kelurahan Simpang Pasir Kecamatan Palaran;
- c k. TK 61 selanjutnya ke arah Barat Laut dengan titik koordinat X 517257 dan Y 9937877 batas antara Kelurahan Handil Bakti dengan Kelurahan Simpang Pasir Kecamatan Palaran;
- c l. TK 62 selanjutnya ke arah Utara dengan titik koordinat X 517269 dan Y 9937932 batas antara Kelurahan Handil Bakti dengan Kelurahan Simpang Pasir Kecamatan Palaran;
- c m. TK 63 selanjutnya ke arah Barat Laut dengan titik koordinat X 517241 dan Y 9937960 batas antara Kelurahan Handil Bakti dengan Kelurahan Simpang Pasir Kecamatan Palaran;
- c n. TK 64 selanjutnya ke arah Timur Laut dengan titik koordinat X 517325 dan Y 9938100 batas antara Kelurahan Handil Bakti dengan Kelurahan Simpang Pasir Kecamatan Palaran;
- c u. TK 65 selanjutnya ke arah Barat Laut dengan titik koordinat X 517295 dan Y 9938132 batas antara Kelurahan Handil Bakti dengan Kelurahan Simpang Pasir Kecamatan Palaran;
- c p. TK 66 selanjutnya ke arah Timur Laut dengan titik koordinat X 517403 dan Y 9938270 batas antara Kelurahan Handil Bakti dengan Kelurahan Simpang Pasir Kecamatan Palaran;
- c q. TK 67 selanjutnya ke arah Barat Laut dengan titik koordinat X 517244 dan Y 9938320 batas antara Kelurahan Handil Bakti dengan Kelurahan Simpang Pasir Kecamatan Palaran;
- c r. TK 68 selanjutnya ke arah Barat Laut dengan titik koordinat X 517125 dan Y 9938448 terletak di jalan Perumahan Damai Asri batas antara Kelurahan Handil Bakti dengan Kelurahan Simpang Pasir Kecamatan Palaran;
- c s. TK 69 selanjutnya ke arah Timur Laut dengan titik koordinat X 517155 dan Y 9938478 terletak di jalan Perumahan Damai Asri batas antara Kelurahan Handil Bakti dengan Kelurahan Simpang Pasir Kecamatan Palaran;
- c t. Patok 20 selanjutnya ke arah Barat Laut dengan titik koordinat X 517095 dan Y 9938540 terletak di samping gorong jalan perumahan Damai Asri batas antara Kelurahan Handil Bakti dengan Kelurahan Simpang Pasir Kecamatan Palaran;
- c u. TK 70 selanjutnya ke arah Timur Laut menyusuri as anak sungai dengan titik koordinat X 517160 dan Y 9938665 batas antara Kelurahan Handil Bakti dengan Kelurahan Simpang Pasir Kecamatan Palaran;
- c v. TK 71 selanjutnya ke arah Barat Laut menyusuri as anak sungai dengan titik koordinat X 517083 dan Y 9938735 batas antara Kelurahan Handil Bakti dengan Kelurahan Simpang Pasir Kecamatan Palaran;
- c w. TK 72 selanjutnya ke arah Timur Laut menyusuri as anak sungai dengan titik koordinat X 517169 dan Y 9938835 batas antara Kelurahan Handil Bakti dengan Kelurahan Simpang Pasir Kecamatan Palaran;

- c x. Patok 21 selanjutnya ke arah Barat Laut menyusuri as anak sungai dengan titik koordinat X 517054 dan Y 9938990 terletak di samping Gorong-gorong jalan Simpang Pasir batas antara Kelurahan Handil Bakti dengan Kelurahan Simpang Pasir Kecamatan Palaran;
- c y. Patok 22 selanjutnya ke arah Timur Laut menyusuri as anak sungai dengan titik koordinat X 517244 dan Y 9939451 terletak di samping Gorong-gorong jalan Poros Ampera batas antara Kelurahan Handil Bakti dengan Kelurahan Simpang Pasir Kecamatan Palaran;
- c z. TK 73 selanjutnya ke arah Timur Laut menyusuri as anak sungai dengan titik koordinat X 517344 dan Y 9939712 batas antara Kelurahan Handil Bakti dengan Kelurahan Simpang Pasir Kecamatan Palaran;
- d a. TK 74 selanjutnya ke arah Timur Laut menyusuri as anak sungai dengan titik koordinat X 517559 dan Y 9939825 batas antara Kelurahan Handil Bakti dengan Kelurahan Simpang Pasir Kecamatan Palaran;
- d b. TK 75 selanjutnya ke arah Timur Laut menyusuri as anak sungai dengan titik koordinat X 517896 dan Y 9939964 batas antara Kelurahan Handil Bakti dengan Kelurahan Simpang Pasir Kecamatan Palaran;
- d c. TK 76 selanjutnya ke arah Timur Laut menyusuri as anak sungai dengan Koordinat X 517965 dan Y 9940063 terletak di pinggir sungai Mahakam batas antara Kelurahan Handil Bakti dengan Kelurahan Simpang Pasir Kecamatan Palaran;
- d d. TK 77 selanjutnya ke arah Timur Laut menuju tengah sungai Mahakam dengan titik koordinat X 518521 dan Y 9940485 terletak di tengah sungai Mahakam batas antara Kelurahan Handil Bakti dengan Kelurahan Simpang Pasir Kecamatan Palaran dan Kelurahan Sungai Kapih Kecamatan Sambutan;

Pasal 6

Berita acara lapangan dan peta Batas wilayah Kelurahan Handil Bakti sebagaimana dimaksud dalam Pasal 5 tercantum dalam Lampiran yang merupakan bagian tidak terpisahkan dari Peraturan Walikota ini.

BAB III
KETENTUAN PENUTUP

Pasal 7

Peraturan Walikota ini mulai berlaku pada tanggal diundangkan.

Agar setiap orang mengetahuinya, memerintahkan pengundangan Peraturan Walikota ini dengan penempatannya dalam Berita Daerah Kota Samarinda.

Ditetapkan di Samarinda
pada tanggal 30 Desember 2020
WALIKOTA SAMARINDA,

ttd

SYAHARIE JA'ANG


Diundangkan di Samarinda
pada tanggal 30 Desember 2020
SEKRETARIS DAERAH KOTA SAMARINDA,

ttd

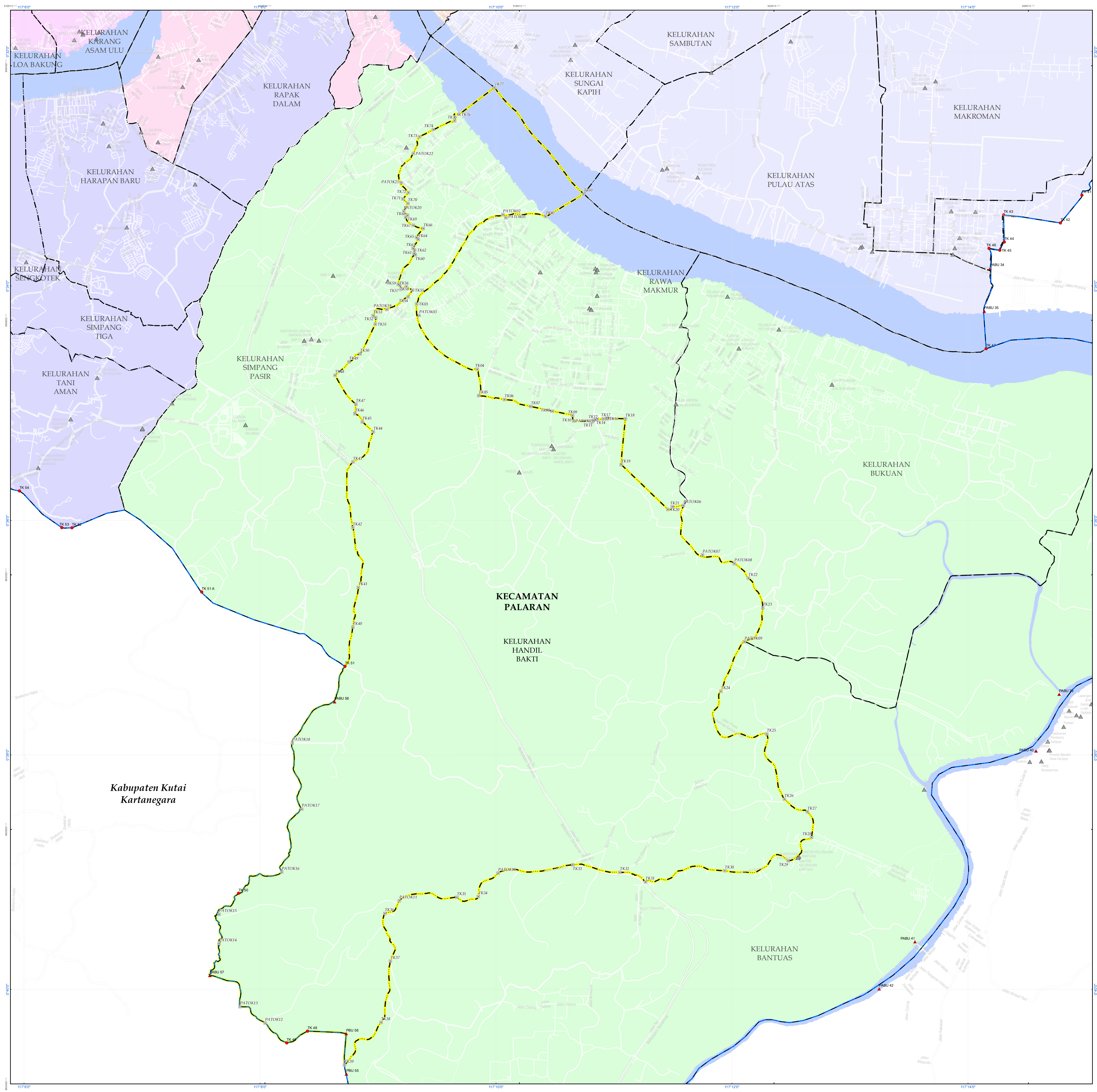
SUGENG CHAIRUDDIN

BERITA DAERAH KOTA SAMARINDA TAHUN 2020 NOMOR 128.

Salinan sesuai dengan aslinya
Sekretariat Daerah Kota Samarinda
Kepala Bagian Hukum,





EKO SUPRAYETNO, S.Sos.
NIP. 196801191988031002



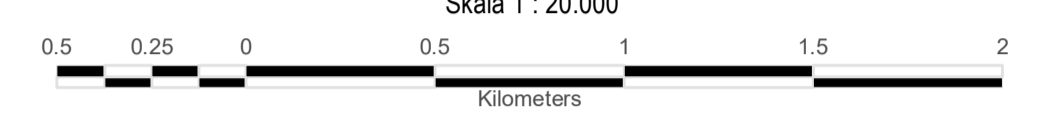
LAHIRAN
PERATURAN WALIKOTA SAMARINDA

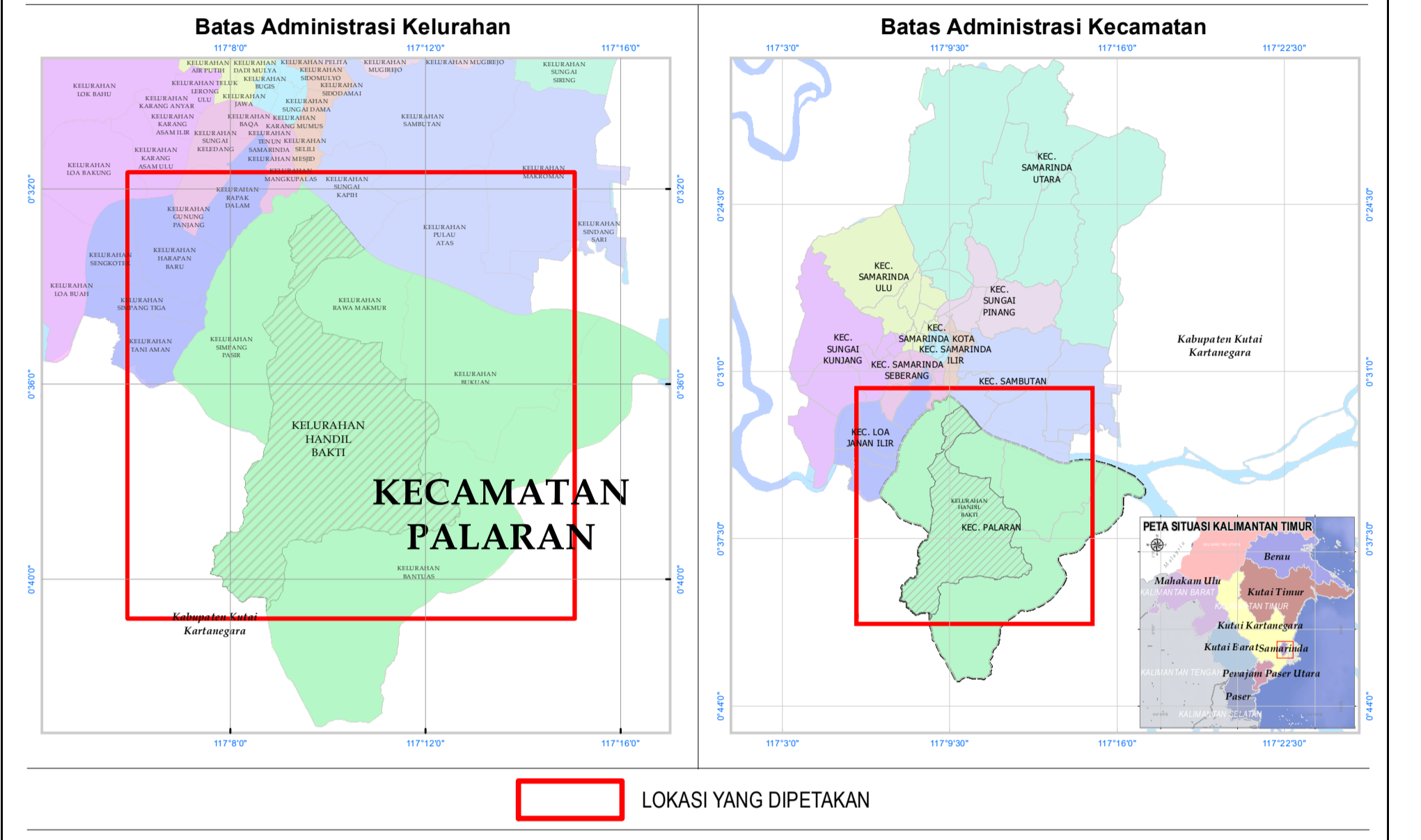
TAHUN 2020
PENETAPAN DAN PENGESAHAN BATAS WILAYAH
KELURAHAN HANDIL BAKTI KECAMATAN PALARAN

PEMERINTAH KOTA SAMARINDA
PETA BATAS KELURAHAN HANDIL BAKTI
KECAMATAN PALARAN
PROVINSI KALIMANTAN TIMUR

Skala 1 : 20.000





Sistem Proyeksi : Transverse Mercator
Sistem Grid : Grid Geografi dan Grid Universal Transverse Mercator
Datum Horizontal : WGS - 84
Zona : 50 S

© Hak cipta dilindungi oleh Undang-Undang Republik Indonesia

KETERANGAN :

	Titik Koordinat Kelurahan		Titik Kartometrik Permandagi
	Facilitas Umum dan Bangunan Lainnya		PABU/PBU Permandagi
	Batas Kelurahan		Batas Kabupaten/Kota
	Batas Kecamatan		Sungai Mahakam
	Kelurahan Handil Bakti yang dipetakan		

DAFTAR TITIK KOORDINAT DAN PILAR BATAS
KELURAHAN HANDIL BAKTI
KECAMATAN PALARAN

NO	PILAR	KOORDINAT GEOMETRIK			NO	PILAR	KOORDINAT UTAMA		
		UTANGI	BELUKA	Y			UTANGI	BELUKA	Y
1	TK191	117° 58' 32.821"	117° 10' 44.807"	953095	41	TK202	117° 58' 0.000"	117° 11' 5.000"	953093
2	TK192	117° 58' 24.347"	117° 10' 23.207"	953096	42	TK203	117° 58' 36.207"	117° 10' 28.947"	953092
3	PA12048	117° 58' 24.347"	117° 10' 23.207"	953096	43	TK204	117° 58' 42.207"	117° 10' 34.947"	953091
4	PA12049	117° 58' 30.347"	117° 10' 18.207"	953097	44	TK205	117° 58' 48.207"	117° 10' 40.947"	953090
5	TK193	117° 58' 36.347"	117° 10' 13.207"	953098	45	TK206	117° 58' 54.207"	117° 10' 46.947"	953089
6	PA12050	117° 58' 42.347"	117° 10' 8.207"	953099	46	TK207	117° 59' 0.207"	117° 10' 52.947"	953088
7	TK194	117° 58' 48.347"	117° 10' 3.207"	953100	47	TK208	117° 59' 6.207"	117° 10' 58.947"	953087
8	TK195	117° 58' 54.347"	117° 10' 0.207"	953101	48	TK209	117° 59' 12.207"	117° 11' 4.947"	953086
9	TK196	117° 59' 0.347"	117° 10' 0.207"	953102	49	TK210	117° 59' 18.207"	117° 11' 10.947"	953085
10	TK197	117° 59' 6.347"	117° 10' 0.207"	953103	50	TK211	117° 59' 24.207"	117° 11' 16.947"	953084
11	TK198	117° 59' 12.347"	117° 10' 0.207"	953104	51	TK212	117° 59' 30.207"	117° 11' 22.947"	953083
12	TK199	117° 59' 18.347"	117° 10' 0.207"	953105	52	TK213	117° 59' 36.207"	117° 11' 28.947"	953082
13	TK200	117° 59' 24.347"	117° 10' 0.207"	953106	53	TK214	117° 59' 42.207"	117° 11' 34.947"	953081
14	PA12051	117° 59' 30.347"	117° 10' 0.207"	953107	54	TK215	117° 59' 48.207"	117° 11' 40.947"	953080
15	TK201	117° 59' 36.347"	117° 10' 0.207"	953108	55	TK216	117° 59' 54.207"	117° 11' 46.947"	953079
16	TK202	117° 59' 42.347"	117° 10' 0.207"	953109	56	TK217	117° 59' 0.207"	117° 11' 52.947"	953078
17	TK203	117° 59' 48.347"	117° 10' 0.207"	953110	57	TK218	117° 59' 6.207"	117° 11' 58.947"	953077
18	TK204	117° 59' 54.347"	117° 10' 0.207"	953111	58	TK219	117° 59' 12.207"	117° 12' 4.947"	953076
19	TK205	117° 59' 0.347"	117° 10' 0.207"	953112	59	TK220	117° 59' 18.207"	117° 12' 10.947"	953075
20	TK206	117° 59' 6.347"	117° 10' 0.207"	953113	60	TK221	117° 59' 24.207"	117° 12' 16.947"	953074
21	TK207	117° 59' 12.347"	117° 10' 0.207"	953114	61	TK222	117° 59' 30.207"	117° 12' 22.947"	953073
22	TK208	117° 59' 18.347"	117° 10' 0.207"	953115	62	TK223	117° 59' 36.207"	117° 12' 28.947"	953072
23	TK209	117° 59' 24.347"	117° 10' 0.207"	953116	63	TK224	117° 59' 42.207"	117° 12' 34.947"	953071
24	TK210	117° 59' 30.347"	117° 10' 0.207"	953117	64	TK225	117° 59' 48.207"	117° 12' 40.947"	953070
25	TK211	117° 59' 36.347"	117° 10' 0.207"	953118	65	TK226	117° 59' 54.207"	117° 12' 46.947"	953069
26	TK212	117° 59' 42.347"	117° 10' 0.207"	953119	66	TK227	117° 59' 0.207"	117° 12' 52.947"	953068
27	TK213	117° 59' 48.347"	117° 10' 0.207"	953120	67	TK228	117° 59' 6.207"	117° 12' 58.947"	953067
28	TK214	117° 59' 54.347"	117° 10' 0.207"	953121	68	TK229	117° 59' 12.207"	117° 13' 4.947"	953066
29	TK215	117° 59' 0.347"	117° 10' 0.207"	953122	69	TK230	117° 59' 18.207"	117° 13' 10.947"	953065
30	TK216	117° 59' 6.347"	117° 10' 0.207"	953123	70	TK231	117° 59' 24.207"	117° 13' 16.947"	953064
31	TK217	117° 59' 12.347"	117° 10' 0.207"	953124	71	TK232	117° 59' 30.207"	117° 13' 22.947"	953063
32	TK218	117° 59' 18.347"	117° 10' 0.207"	953125	72	TK233	117° 59' 36.207"	117° 13' 28.947"	953062
33	TK219	117° 59' 24.347"	117° 10' 0.207"	953126	73	TK234	117° 59' 42.207"	117° 13' 34.947"	953061
34	TK220	117° 59' 30.347"	117° 10' 0.207"	953127	74	TK235	117° 59' 48.207"	117° 13' 40.947"	953060
35	TK221	117° 59' 36.347"	117° 10' 0.207"	953128	75	TK236	117° 59' 54.207"	117° 13' 46.947"	953059
36	TK222	117° 59' 42.347"	117° 10' 0.207"	953129	76	TK237	117° 59' 0.207"	117° 13' 52.947"	953058
37	TK223	117° 59' 48.347"	117° 10' 0.207"	953130	77	TK238	117° 59' 6.207"	117° 13' 58.947"	953057
38	TK224	117° 59' 54.347"	117° 10' 0.207"	953131	78	TK239	117° 59' 12.207"	117° 14' 4.947"	953056
39	TK225	117° 59' 0.347"	117° 10' 0.207"	953132	79	TK240	117° 59' 18.207"	117° 14' 10.947"	953055
40	TK226	117° 59' 6.347"	117° 10' 0.207"	953133	80	TK241	117° 59' 24.207"	117° 14' 16.947"	953054

WALIKOTA SAMARINDA
H.SYAHARIE JA'ANG, SH. M.Si

Sumber Data : - Data Digital Batas Wilayah Administrasi Kabupaten/Kota Pusat Pemetaan Batas Wilayah Badan Informasi Geospasial
- Data Digital Hasil Dinotasi Batas Wilayah Administrasi Kelurahan Secara Kartometrik Tanpa Kecepatan Tahun 2018
- Batas Acara Pemertanian Peta, UU, Tahun Anggaran 2018

Ruang Peta : - Peta ini dibuat menggunakan data digital Batas Wilayah Administrasi Kabupaten/Kota Pusat Pemetaan Batas Wilayah Badan Informasi Geospasial, dan diplotkan lebih oleh Pemerintah Kota Samarinda Sekretariat Kota Samarinda Bagian Kerjasama & Administrasi Wilayah Provinsi Kalimantan Timur, yang ditunjukkan di atas data hasil resolusi 500m dengan resolusi spasial 1:5 meter, tahun 2017