



BUPATI KOTABARU
PROVINSI KALIMANTAN SELATAN

PERATURAN BUPATI KOTABARU
NOMOR 22 TAHUN 2020

TENTANG

BATAS WILAYAH ADMINISTRASI
DESA BANGKALAN DAYAK DENGAN DESA LABURAN
KECAMATAN KELUMPANG HULU
KABUPATEN KOTABARU

DENGAN RAHMAT TUHAN YANG MAHA ESA

BUPATI KOTABARU,

- Menimbang :
- a. bahwa berdasarkan ketentuan Pasal 8 ayat (3) huruf f Undang-Undang Nomor 6 Tahun 2014 tentang Desa dan ketentuan Pasal 9 ayat (3) Peraturan Menteri Dalam Negeri Nomor 45 Tahun 2016 tentang Pedoman Penetapan dan Penegasan Batas Desa, batas Desa ditetapkan dalam Peraturan Bupati;
 - b. bahwa berdasarkan Berita Acara Kesepakatan Batas antara Desa Bangkalan Dayak dengan Desa Laburan Kecamatan Kelumpang Hulu Kabupaten Kotabaru Nomor 146.3/021/KD-BD/II/2020 dan Nomor 146.3/0137/KDL/II/2020 yang telah difasilitasi oleh Tim Penetapan dan Penegasan Batas Desa Kabupaten Kotabaru serta pelacakan Batas Desa telah disepakati tarikan garis batas dan titik koordinatnya oleh kedua Desa, maka perlu menetapkan batas wilayah administrasi desa tersebut;
 - c. bahwa berdasarkan pertimbangan sebagaimana dimaksud dalam huruf a dan huruf b, perlu menetapkan Peraturan Bupati tentang Batas Wilayah Administrasi Desa Bangkalan Dayak dengan Desa Laburan Kecamatan Kelumpang Hulu Kabupaten Kotabaru;

- Mengingat :
1. Undang-Undang Nomor 27 Tahun 1959 tentang Penetapan Undang-Undang Darurat Nomor 3 Tahun 1953 tentang Pembentukan Daerah Tingkat II di Kalimantan (Lembaran Negara Republik Indonesia Tahun 1953 Nomor 9) sebagai Undang-Undang (Lembaran Negara Republik Indonesia Tahun 1959 Nomor 72, Tambahan Lembaran Negara Republik Indonesia Nomor 1820);

2. Undang-Undang Nomor 4 Tahun 2011 tentang Informasi Geospasial (Lembaran Negara Republik Indonesia Tahun 2011 Nomor 49, Tambahan Lembaran Negara Republik Indonesia Nomor 2514);
3. Undang-Undang Nomor 6 Tahun 2014 tentang Desa (Lembaran Negara Republik Indonesia Tahun 2014 Nomor 7, Tambahan Lembaran Negara Republik Indonesia Nomor 5495);
4. Undang-Undang Nomor 23 Tahun 2014 tentang Pemerintahan Daerah (Lembaran Negara Republik Indonesia Tahun 2014 Nomor 244, Tambahan Lembaran Negara Republik Indonesia Nomor 5587) sebagaimana telah diubah beberapa kali terakhir dengan Undang-Undang Nomor 9 Tahun 2015 tentang Perubahan Kedua Atas Undang-Undang Nomor 23 Tahun 2014 tentang Pemerintahan Daerah (Lembaran Negara Republik Indonesia Tahun 2015 Nomor 58, Tambahan Lembaran Negara Republik Indonesia Nomor 5679);
5. Peraturan Pemerintah Nomor 43 Tahun 2014 tentang Peraturan Pelaksanaan Undang-Undang Nomor 6 Tahun 2014 tentang Desa (Lembaran Negara Republik Indonesia Tahun 2014 Nomor 123, Tambahan Lembaran Negara Republik Indonesia Nomor 5539) sebagaimana telah diubah terakhir dengan Peraturan Pemerintah Nomor 11 Tahun 2019 tentang Perubahan Kedua Atas Pelaksanaan Undang-Undang Nomor 6 Tahun 2014 tentang Desa (Lembaran Negara Republik Indonesia Tahun 2019 Nomor 41, Tambahan Lembaran Negara Republik Indonesia 6321);
6. Peraturan Pemerintah Nomor 12 Tahun 2017 tentang Pembinaan dan Pengawasan Penyelenggaraan Pemerintahan Daerah (Lembaran Negara Republik Indonesia Tahun 2017 Nomor 73, Tambahan Lembaran Negara Republik Indonesia Nomor 6041);
7. Peraturan Menteri Dalam Negeri Nomor 45 Tahun 2016 tentang Pedoman Penetapan dan Penegasan Batas Desa (Berita Negara Republik Indonesia Tahun 2016 Nomor 1038);
8. Peraturan Menteri Dalam Negeri Nomor 141 Tahun 2017 tentang Penegasan Batas Daerah (Berita Negara Republik Indonesia Tahun 2018 Nomor 79);

MEMUTUSKAN :

Menetapkan : PERATURAN BUPATI TENTANG BATAS WILAYAH ADMINISTRASI DESA BANGKALAN DAYAK DENGAN DESA LABURAN KECAMATAN KELUMPANG HULU KABUPATEN KOTABARU.

Pasal 1

Dalam Peraturan Bupati ini yang dimaksud dengan:

1. Daerah adalah Kabupaten Kotabaru.
2. Pemerintah Daerah adalah Kepala Daerah sebagai unsur penyelenggara Pemerintahan Daerah yang memimpin pelaksanaan urusan pemerintahan yang menjadi kewenangan daerah otonom.
3. Kepala Daerah yang selanjutnya disebut Bupati adalah Bupati Kotabaru.
4. Pemerintah Desa adalah Kepala Desa dibantu Perangkat Desa sebagai unsur penyelenggara Pemerintahan Desa.
5. Badan Permusyawaratan Desa atau yang disebut dengan nama lain adalah lembaga yang melaksanakan fungsi pemerintahan yang anggotanya merupakan wakil dari penduduk Desa berdasarkan keterwakilan wilayah dan ditetapkan secara Demokratis.
6. Batas adalah tanda pemisah antara Desa yang bersebelahan baik berupa batas alam maupun batas buatan.
7. Batas alam adalah unsur-unsur alami seperti gunung, sungai pantai, danau dan sebagainya, yang dinyatakan atau ditetapkan sebagai pantai, danau dan sebagainya yang dinyatakan atau ditetapkan sebagai batas Desa.
8. Batas buatan adalah unsur-unsur buatan manusia seperti pilar batas, jalan, rel kereta api, saluran irigasi dan sebagainya, yang dinyatakan atau ditetapkan sebagai pantai, danau dan sebagainya yang dinyatakan atau ditetapkan sebagai batas Desa.
9. Batas Desa adalah pembatas wilayah administrasi pemerintahan antar Desa yang merupakan rangkaian titik-titik koordinat yang berada pada permukaan bumi dapat berupa pada tanda-tanda alam seperti igir/punggung gunung/pegunungan (*watershed*), median sungai dan/atau unsur buatan dilapangan yang dituangkan dalam bentuk peta.

10. Penetapan batas Desa adalah proses penetapan batas Desa secara kartometrik di atas suatu peta dasar yang disepakati.
11. Titik Koordinat Kartometrik yang selanjutnya disingkat TK adalah koordinat hasil pengukuran/penghitungan posisi titik dengan menggunakan peta dasar.

Pasal 2

Batas Wilayah Administrasi Desa Bangkalaan Dayak dengan Desa Laburan Kecamatan Kelumpang Hulu Kabupaten Kotabaru, garis pengambilan titik koordinat sesuai dengan Berita Acara Kesepakatan Batas (terlampir) sebagai berikut :

- a. Bahwa terkait penyelesaian Batas Wilayah Administrasi Desa Bangkalaan Dayak dengan Desa Laburan Kecamatan Kelumpang Hulu Kabupaten Kotabaru, kedua Desa sepakat tarikan batas administrasi desa di mulai dari titik 01 dengan titik koordinat $X=384767$ $Y=967814$ (titik koordinat berada pada pertigaan batas wilayah administrasi Desa Laburan, Desa Bangkalan Dayak dan Desa Karang Liwar);
- b. Dari titik 01 garis batas wilayah administrasi tarik lurus menuju ke titik 02 dengan titik koordinat $X=381846$ $Y=968176$ (titik koordinat berada pada manggagau);
- c. Dari titik 02 garis batas wilayah administrasi tarik lurus menuju ke titik 03 dengan titik koordinat $X=381396$ $Y=968187$ (titik koordinat berada pada Gunung Madama);
- d. Dari titik 03 garis batas wilayah administrasi tarik lurus menuju ke titik 04 dengan titik koordinat $X=380946$ $Y=968204$ (titik koordinat berada pada Gunung Babungan);
- e. Dari titik 04 garis batas wilayah administrasi tarik lurus menuju ke titik 05 dengan titik koordinat $X=380428$ $Y=968225$ (titik koordinat berada pada Jembatan Sungai Halintung);
- f. Dari titik 05 garis batas wilayah administrasi tarik lurus menuju ke titik 06 dengan titik koordinat $X=379961$ $Y=968283$ (titik koordinat berada pada Gunung Batu Rumbi);
- g. Dari titik 06 garis batas wilayah administrasi tarik lurus menuju ke titik 07 dengan titik koordinat $X=379292$ $Y=968397$ (titik koordinat berada pada Titian Ulin);

- h. Dari titik 07 garis batas wilayah administrasi tarik lurus menuju ke titik 08 dengan titik koordinat $X=377965$ $Y=968452$ (titik koordinat berada pada Batu Kamauk);
- i. Dari titik 08 garis batas wilayah administrasi tarik lurus menuju ke titik 09 dengan titik koordinat $X=376895$ $Y=968507$ (titik koordinat berada pada Batu Mangkudu);
- j. Dari titik 09 garis batas wilayah administrasi tarik lurus menuju ke titik 10 dengan titik koordinat $X=375738$ $Y=968565$ (titik koordinat berada pada Sungai Halungun); dan
- k. Dari titik 10 garis batas wilayah administrasi tarik lurus menuju ke titik 11 dengan titik koordinat $X=374075$ $Y=968757$ (titik koordinat berada pada Batu Magami/pertigaan batas wilayah administrasi Desa Laburan, Desa Bangkloan Dayak dan Desa Peramasan Dua Kali Sanga).

Pasal 3

Posisi TK sebagaimana dimaksud dalam Pasal 2 bersifat tetap dan tidak berubah akibat perubahan nama desa, nama kelurahan dan/atau nama kecamatan.

Pasal 4

Batas Desa dan koordinat batas sebagaimana dimaksud dalam Pasal 2 tercantum di peta dalam Lampiran yang merupakan bagian tidak terpisahkan dari Peraturan Bupati ini.

Pasal 5

Peraturan Bupati ini mulai berlaku pada tanggal diundangkan.

Agar setiap orang mengetahuinya, memerintahkan pengundangan Peraturan Bupati ini penempatannya dalam Berita Daerah Kabupaten Kotabaru.

Ditetapkan di Kotabaru
pada tanggal 12 Februari 2020

BUPATI KOTABARU,

ttd

SAYED JAFAR

Diundangkan di Kotabaru
pada tanggal 12 Februari 2020

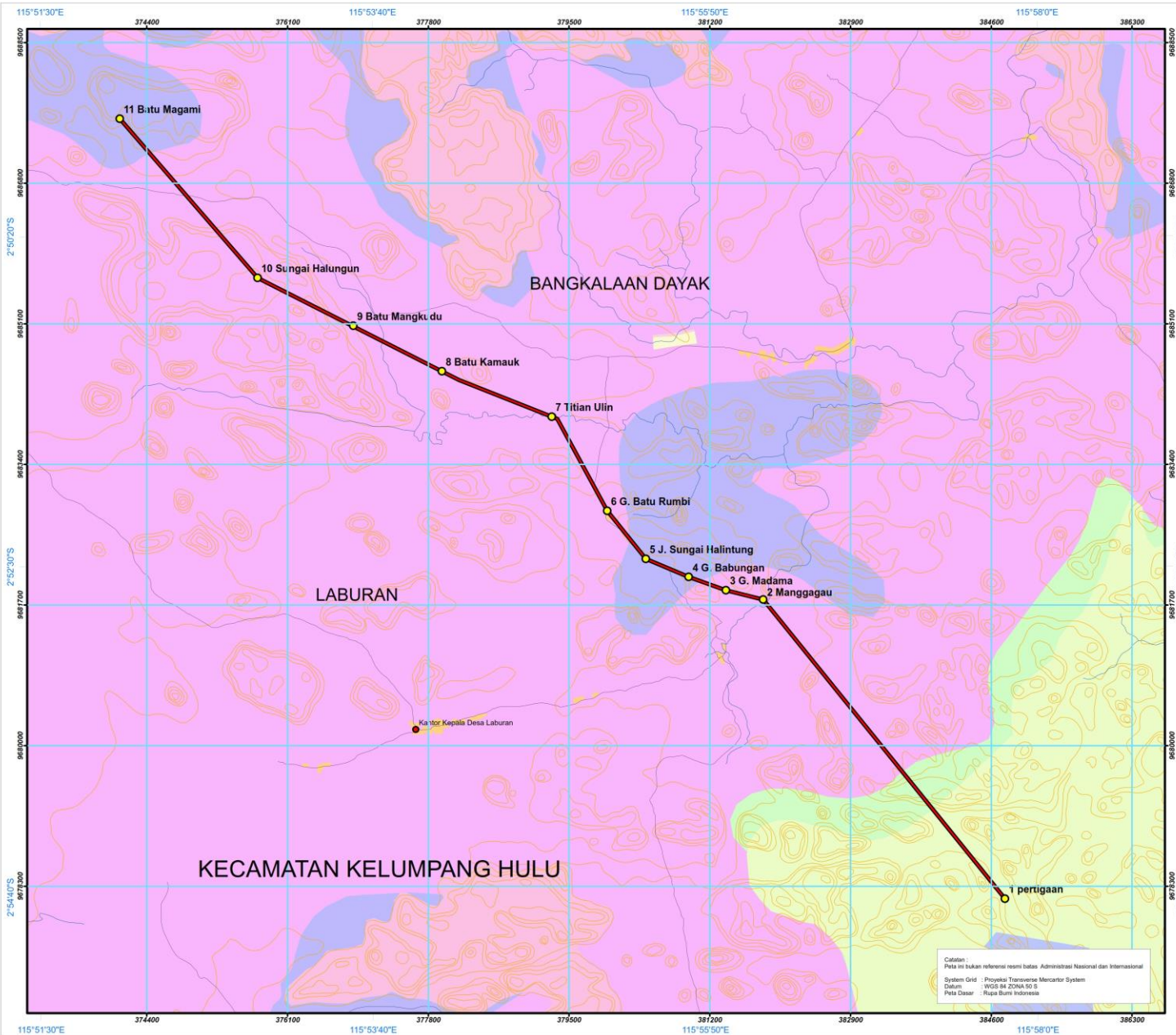
SEKRETARIS DAERAH KABUPATEN KOTABARU,


ttd

SAID AKHMAD

BERITA DAERAH KABUPATEN KOTABARU
TAHUN 2020 NOMOR 22


LAMPIRAN
 PERATURAN BUPATI KOTABARU
 NOMOR : TAHUN 2020
 TENTANG
 BATAS WILAYAH ADMINISTRASI DESA BANGKALAN DAYAK
 DENGAN DESA LABURAN KECAMATAN KELUMPANG HULU
 KABUPATEN KOTABARU PROVINSI KALIMANTAN SELATAN





PEMERINTAH KABUPATEN KOTABARU
SEKRETARIAT DAERAH

PETA BATAS WILAYAH ADMINISTRASI
DESA BANGKALAN DAYAK DENGAN DESA LABURAN
KECAMATAN KELUMPANG HULU KABUPATEN KOTABARU
PROVINSI KALIMANTAN SELATAN




SKALA 1 : 50.000

Keterangan :

- Titik Koordinat Batas Wilayah Administrasi
- Kantor Pemerintahan
- Sungai
- Jalan
- Kontur
- Batas Desa Definitif
- Garis Batas Wilayah Administrasi
- Pemukiman
- Tubuh Air

Sumber Peta :
 1. Peta RTRW Kabupaten Kotabaru Nomor 11 Tahun 2012;
 2. Peta Rupa Bumi Indonesia;
 3. Tarkon Batas dan Titik Koordinat Kesepakatan Batas Administrasi Wilayah Desa.



BUPATI KOTABARU,

SAYED JAFAR

Catatan :
 Peta ini bukan referensi resmi batas Administrasi Nasional dan Internasional
 System Grid : Proyeksi Transverse Mercator System
 Datum : WGS 84 / ZONE 49 S
 Peta Dasar : Rupa Bumi Indonesia