



SALINAN

BUPATI PEKALONGAN
PROVINSI JAWA TENGAH

PERATURAN BUPATI PEKALONGAN
NOMOR 6 TAHUN 2021

TENTANG

KLASIFIKASI DAN BESARAN NILAI JUAL OBJEK PAJAK
PERMUKAAN BUMI BERUPA TANAH DAN BANGUNAN TAHUN 2021

DENGAN RAHMAT TUHAN YANG MAHA ESA

BUPATI PEKALONGAN,

- Menimbang: a. bahwa dalam rangka pelaksanaan ketentuan Pasal 3 Peraturan Bupati Pekalongan Nomor 79 Tahun 2012 tentang Klasifikasi dan Penetapan Nilai Jual Objek Pajak Sebagai Dasar Pengenaan Pajak Bumi dan Bangunan Perdesaan dan Perkotaan dan dalam rangka meningkatkan penerimaan pendapatan daerah, khususnya penerimaan Pajak Bumi dan Bangunan Perdesaan dan Perkotaan serta guna mengganti biaya yang dikeluarkan atas keseluruhan proses sampai dengan tercatatnya keluaran berupa Surat Pemberitahuan Pajak Terutang (SPPT) dan Daftar Himpunan Ketetapan Pajak (DHKP) Pajak Bumi dan Bangunan Perdesaan dan Perkotaan (PBB-P2), perlu menetapkan Klasifikasi dan Besaran Nilai Jual Objek Pajak Permukaan Bumi berupa Tanah dan Bangunan tahun 2021;
- b. bahwa berdasarkan pertimbangan sebagaimana dimaksud dalam huruf a, perlu menetapkan Peraturan Bupati tentang Klasifikasi dan Besaran Nilai Jual Objek Pajak Permukaan Bumi Berupa Tanah dan Bangunan Tahun 2021;
- Mengingat : 1. Undang-Undang Nomor 13 Tahun 1950 tentang Pembentukan Daerah-daerah Kabupaten Dalam Lingkungan Propinsi Jawa Tengah (Berita Negara Republik Indonesia Tahun 1950 Nomor 42);

2. Undang-Undang Nomor 5 Tahun 1960 tentang Peraturan Dasar Pokok-Pokok Agraria (Lembaran Negara Republik Indonesia Tahun 1960 Nomor 104, Tambahan Lembaran Negara Republik Indonesia Nomor 2043);
3. Undang-Undang Nomor 9 Tahun 1965 tentang Pembentukan Daerah Tingkat II Batang dengan mengubah Undang-Undang Nomor 13 Tahun 1950 tentang Pembentukan Daerah-daerah Kabupaten dalam Lingkungan Propinsi Jawa Tengah (Lembaran Negara Republik Indonesia Tahun 1965 Nomor 52, Tambahan Lembaran Negara Republik Indonesia Nomor 2757);
4. Undang-Undang Nomor 19 Tahun 1997 tentang Penagihan Pajak Dengan Surat Paksa (Lembaran Negara Republik Indonesia Tahun 1997 Nomor 42, Tambahan Lembaran Negara Republik Indonesia Nomor 3686) sebagaimana telah diubah beberapa kali terakhir dengan Undang-Undang Nomor 19 Tahun 2000 tentang Perubahan Kedua Atas Undang-Undang Nomor 19 Tahun 1997 tentang Penagihan Pajak Dengan Surat Paksa (Lembaran Negara Republik Indonesia Tahun 2000 Nomor 129, Tambahan Lembaran Negara Republik Indonesia Nomor 3987);
5. Undang-Undang Nomor 28 Tahun 2009 tentang Pajak Daerah dan Retribusi Daerah (Lembaran Negara Republik Indonesia Tahun 2009 Nomor 130, Tambahan Lembaran Negara Republik Indonesia Nomor 5049), sebagaimana telah diubah dengan Undang-Undang Nomor 11 Tahun 2020 tentang Cipta Kerja (Lembaran Negara Republik Indonesia Tahun 2014 Nomor 244 245, Tambahan Lembaran Negara Republik Indonesia Nomor 6573); ;
6. Undang-Undang Nomor 23 Tahun 2014 tentang Pemerintahan Daerah (Lembaran Negara Republik Indonesia Tahun 2014 Nomor 244, Tambahan Lembaran Negara Republik Indonesia Nomor 5587), sebagaimana telah diubah beberapa kali terakhir dengan Undang-Undang Nomor 11 Tahun 2020 tentang Cipta Kerja (Lembaran Negara Republik Indonesia Tahun 2014 Nomor 244 245, Tambahan Lembaran Negara Republik Indonesia Nomor 6573);

7. Peraturan Pemerintah Nomor 48 Tahun 1986 tentang Pemindahan Ibukota Kabupaten Daerah Tingkat II Pekalongan dari Wilayah Kotamadya Daerah Tingkat II Pekalongan ke Kota Kajen di Wilayah Kabupaten Daerah Tingkat II Pekalongan (Lembaran Negara Republik Indonesia Tahun 1986 Nomor 70);
8. Peraturan Pemerintah Nomor 21 Tahun 1988 tentang Perubahan Batas Wilayah Kotamadya Daerah Tingkat II Pekalongan, Kabupaten Daerah Tingkat II Pekalongan dan Kabupaten Daerah Tingkat II Batang (Lembaran Negara Republik Indonesia Tahun 1988 Nomor 42, Tambahan Lembaran Negara Republik Indonesia Nomor 3381);
9. Peraturan Pemerintah Nomor 69 Tahun 2010 tentang Tata Cara Pemberian dan Pemanfaatan Insentif Pemungutan Pajak Daerah dan Retribusi Daerah (Lembaran Negara Republik Indonesia Tahun 2010 Nomor 119, Tambahan Lembaran Negara Republik Indonesia Nomor 5161);
10. Peraturan Pemerintah Nomor 55 Tahun 2016 tentang Ketentuan Umum Dan Tata Cara Pemungutan Pajak Daerah (Lembaran Negara Republik Indonesia Tahun 2016 Nomor 244, Tambahan Lembaran Negara Republik Indonesia Nomor 5950);
11. Peraturan Pemerintah Nomor 12 Tahun 2017 tentang Pedoman Pembinaan dan Pengawasan Penyelenggaraan Pemerintahan Daerah (Lembaran Negara Republik Indonesia Tahun 2017 Nomor 73, Tambahan Lembaran Negara Republik Indonesia Nomor 6041);
12. Peraturan Pemerintah Nomor 12 Tahun 2019 tentang Pengelolaan Keuangan Daerah (Lembaran Negara Republik Indonesia Tahun 2019 Nomor 42, Tambahan Lembaran Negara Republik Indonesia Nomor 6322);
13. Peraturan Menteri Dalam Negeri Nomor 77 Tahun 2020 tentang Pedoman Teknis Pengelolaan Keuangan Daerah (Berita Negara Republik Indonesia Tahun 2020 Nomor 1781);
14. Peraturan Menteri Keuangan Republik Indonesia Nomor 150/PMK.03/2010 tentang Klasifikasi Dan Penetapan Nilai Jual Obyek Pajak Sebagai Dasar Pengenaan Pajak Bumi dan Bangunan;

15. Peraturan Daerah Kabupaten Pekalongan Nomor 10 Tahun 2010 tentang Pajak Daerah (Lembaran Daerah Kabupaten Pekalongan Tahun 2010 Nomor 10, Tambahan Lembaran Daerah Kabupaten Pekalongan Nomor 18), sebagaimana telah diubah dengan Peraturan Daerah Kabupaten Pekalongan Nomor 6 Tahun 2012 tentang Perubahan Atas Peraturan Daerah Kabupaten Pekalongan Nomor 10 Tahun 2010 tentang Pajak Daerah (Lembaran Daerah Kabupaten Pekalongan Tahun 2012 Nomor 6 Tambahan Lembaran Daerah Kabupaten Pekalongan Nomor 27);
16. Peraturan Daerah Kabupaten Pekalongan Nomor 6 Tahun 2008 tentang Pokok-Pokok Pengelolaan Keuangan Daerah (Lembaran Daerah Kabupaten Pekalongan Nomor 6, Tambahan Lembaran Daerah Kabupaten Pekalongan Nomor 5);
17. Peraturan Daerah Kabupaten Pekalongan Nomor 4 Tahun 2016 tentang Pembentukan dan Susunan Perangkat Daerah Kabupaten Pekalongan (Lembaran Daerah Kabupaten Pekalongan Tahun 2016 Nomor 4 Tambahan Lembaran Daerah Kabupaten Pekalongan Nomor 56); sebagaimana telah diubah dengan Peraturan Daerah Kabupaten Pekalongan Nomor 5 Tahun 2020 tentang Perubahan Atas Peraturan Daerah Kabupaten Pekalongan Nomor 4 Tahun 2016 Tentang Pembentukan Dan Susunan Perangkat Daerah Kabupaten Pekalongan (Lembaran Daerah Kabupaten Pekalongan Tahun 2020 Nomor 5 Tambahan Lembaran Daerah Kabupaten Pekalongan Nomor 94);
18. Peraturan Bupati Pekalongan Nomor 72 Tahun 2012 tentang Petunjuk Pelaksanaan Pemungutan Pajak Bumi dan Bangunan Perdesaan dan Perkotaan Kabupaten Pekalongan (Berita Daerah Kabupaten Pekalongan Tahun 2012 Nomor 72), sebagaimana telah diubah dengan Peraturan Bupati Pekalongan Nomor 78 Tahun 2017 tentang Perubahan Atas Peraturan Bupati Pekalongan Nomor 72 Tahun 2012 tentang Petunjuk Pelaksanaan Pemungutan Pajak Bumi dan Bangunan Perdesaan dan Perkotaan Kabupaten Pekalongan (Berita Daerah Kabupaten Pekalongan Tahun 2017 Nomor 79);

19. Peraturan Bupati Pekalongan Nomor 79 Tahun 2012 tentang Klasifikasi dan Penetapan Nilai Jual Objek Pajak Sebagai Dasar Pengenaan Pajak Bumi dan Bangunan Perdesaan dan Perkotaan (Berita Daerah Kabupaten Pekalongan Tahun 2012 Nomor 79);
20. Peraturan Bupati Pekalongan Nomor 46 Tahun 2016 tentang Kedudukan, Susunan Organisasi, Tugas dan Fungsi Serta Tata Kerja Badan Daerah (Berita Daerah Kabupaten Pekalongan Tahun 2016 Nomor 46);
21. Peraturan Bupati Pekalongan Nomor 2 Tahun 2017 tentang Pembebasan Pajak Bumi dan Bangunan Perdesaan dan Perkotaan Yang Bersifat Khusus dan Tertentu (Berita Daerah Kabupaten Pekalongan Tahun 2017 Nomor 2);
22. Peraturan Bupati Pekalongan Nomor 18 Tahun 2020 tentang Perubahan atas Peraturan Bupati Pekalongan Nomor 15 Tahun 2012 tentang Ketentuan Umum dan Tata Cara Pemberian Pengurangan Keringanan dan Penghapusan Pajak Daerah Beserta Sanksi Administrasinya (Berita Daerah Kabupaten Pekalongan Tahun 2020 Nomor 19);
23. Peraturan Bupati Pekalongan Nomor 34 Tahun 2020 tentang Konfirmasi Status Wajib Pajak Dalam Pemberian Layanan Publik Tertentu di Kabupaten Pekalongan (Berita Daerah Kabupaten Pekalongan Tahun 2020 Nomor 35);

MEMUTUSKAN:

Menetapkan: PERATURAN BUPATI TENTANG KLASIFIKASI DAN BESARAN NILAI JUAL OBJEK PAJAK PERMUKAAN BUMI BERUPA TANAH DAN BANGUNAN TAHUN 2021.

**BAB I
KETENTUAN UMUM**

Pasal 1

Dalam Peraturan Bupati ini, yang dimaksud dengan:

1. Daerah adalah Kabupaten Pekalongan.
2. Bupati adalah Bupati Pekalongan.

3. Nilai Jual Objek Pajak yang selanjutnya disingkat NJOP adalah harga rata-rata yang diperoleh dari transaksi jual beli yang terjadi secara wajar, dan bilamana tidak terdapat transaksi jual beli, NJOP ditentukan melalui perbandingan harga dengan objek lain yang sejenis, atau nilai perolehan baru, atau NJOP pengganti.
4. Daftar Biaya Komponen Bangunan yang selanjutnya disebut DBKB adalah suatu pendekatan penentuan nilai dengan cara menghitung keseluruhan biaya yang dikeluarkan untuk memperoleh bangunan pada kondisi baru sesuai tanggal penilaian, dikurangi dengan penyusutan (*depreciate*) yang terjadi pada bangunan.
5. Pajak Bumi dan Bangunan Perdesaan dan Perkotaan yang selanjutnya disingkat PBB-P2 adalah pajak atas bumi dan/atau bangunan yang dimiliki, dikuasai, dan/atau dimanfaatkan oleh orang pribadi atau badan, kecuali kawasan yang digunakan untuk kegiatan usaha perkebunan, perhutanan dan pertambangan.
6. Bumi adalah permukaan bumi dan tubuh bumi yang ada di bawahnya.
7. Bangunan adalah konstruksi teknik yang ditanam atau dilekatkan secara tetap pada tanah dan/atau perairan.
8. Objek Pajak adalah objek Pajak Bumi dan Bangunan yang dimiliki, dikuasai, dan/atau dimanfaatkan oleh orang pribadi atau Badan, kecuali Objek Pajak Sektor Perkebunan, Objek Pajak Sektor Perhutanan, dan Objek Pajak Sektor Pertambangan.

Pasal 2

Klasifikasi dan Besaran NJOP Bumi sebagai dasar pengenaan PBB-P2 pada masing-masing Desa/Kelurahan se-Kabupaten Pekalongan adalah sebagaimana tercantum dalam Lampiran I yang merupakan bagian tidak terpisahkan dari Peraturan Bupati ini.

Pasal 3

Klasifikasi dan Besaran NJOP Bangunan disusun berdasarkan Daftar Biaya Komponen Bangunan sebagaimana tercantum dalam Lampiran II yang merupakan bagian tidak terpisahkan dari Peraturan Bupati ini.

Pasal 4

Klasifikasi dan Besaran NJOP atas Bumi dan Bangunan yang diperoleh berdasarkan Penilaian Individual sebagaimana tercantum dalam Lampiran III yang merupakan bagian tidak terpisahkan dari Peraturan Bupati ini.

Pasal 5

- (1) Besaran minimal Pajak Terutang Pajak Bumi dan Bangunan Perdesaan dan Perkotaan Kabupaten Pekalongan Tahun 2021 sebesar Rp10.000,- (sepuluh ribu rupiah).
- (2) Besaran minimal Pajak Terutang Pajak Bumi dan Bangunan Perdesaan dan Perkotaan sebagaimana dimaksud huruf a dikenakan kepada Wajib Pajak yang penetapan pajaknya lebih kecil dari Rp10.000,- (sepuluh ribu rupiah).

BAB III KETENTUAN PENUTUP

Pasal 6

Peraturan Bupati ini mulai berlaku pada tanggal diundangkan.

Agar setiap orang mengetahuinya, memerintahkan pengundangan Peraturan Bupati ini dengan penempatannya dalam Berita Daerah Kabupaten Pekalongan.

Ditetapkan di Kajen
pada tanggal 18 Februari 2021
BUPATI PEKALONGAN,

TTD

ASIP KHOLBIHI


Diundangkan di Kajen
pada tanggal 18 Februari 2021

Pj. SEKRETARIS DAERAH KABUPATEN PEKALONGAN,
ttd

BAMBANG IRIANTO

BERITA DAERAH KABUPATEN PEKALONGAN TAHUN 2021 NOMOR 6

Salinan sesuai dengan aslinya,
KEPALA BAGIAN HUKUM
SETDA KABUPATEN PEKALONGAN


ENDANG MURDINIGRUM, SH
Pembina Tk. I
NIP. 19631005 199208 2 001

LAMPIRAN I : PERATURAN BUPATI PEKALONGAN NOMOR 6
TAHUN 2021 TENTANG KLASIFIKASI DAN BESARAN
NILAI JUAL OBJEK PAJAK PERMUKAAN BUMI BERUPA
TANAH DAN BANGUNAN TAHUN 2021

KLASIFIKASI DAN BESARNYA NJOP PERMUKAAN BUMI BERUPA TANAH TAHUN 2021

PROPINSI:33-JAWA TENGAH
KAB/KOTA:26-PEKALONGAN

KECAMATAN:010-KANDANGSERANG
KELURAHAN:001-KLESEM

BLK NAMA JALAN	KODE KELAS		PENGGOLONGAN		KET NILAI JUAL OBJEK PAJAK BUMI (Rupiah/M2)
	ZNT	BUMI	NILAI JUAL BUMI (Rupiah/M2)		
001 PAWULUHAN DK PRING OMBO	AA	088	5,900 s/d	8,400	7,150
001 PAWULUHAN DK PRING OMBO	AA	088	5,900 s/d	8,400	7,150
001 SIGADOG DK PRING OMBO	AB	087	8,400 s/d	12,000	10,000
001 SIGADOG DK PRING OMBO	AA	088	5,900 s/d	8,400	7,150
001 SIGADOG DK PRING OMBO	AB	087	8,400 s/d	12,000	10,000
001 SILASDRANG DK PRING OMBO	AA	088	5,900 s/d	8,400	7,150
001 SILASDRANG DK PRING OMBO	AB	087	8,400 s/d	12,000	10,000
002 PRING OMBO	AC	087	8,400 s/d	12,000	10,000
002 PRING OMBO	AD	086	12,000 s/d	17,000	14,000
003 D. RATA GUNUNG	AE	087	8,400 s/d	12,000	10,000
003 D..RATA GUNUNG	AB	087	8,400 s/d	12,000	10,000
003 D.RATA GUNUNG	AB	087	8,400 s/d	12,000	10,000
003 D.RATA GUNUNG	AE	087	8,400 s/d	12,000	10,000
003 DARATAN RATA GUNUNG	AB	087	8,400 s/d	12,000	10,000
003 DARATAN RATA GUNUNG	AE	087	8,400 s/d	12,000	10,000
003 DARATAN RATA GUNUNG	AF	088	5,900 s/d	8,400	7,150
003 DARATN RATA GUNUNG	AF	088	5,900 s/d	8,400	7,150
003 S..RATA GUNUNG	AF	088	5,900 s/d	8,400	7,150
003 S.RATA GUNUNG	AB	087	8,400 s/d	12,000	10,000
003 S.RATA GUNUNG	AE	087	8,400 s/d	12,000	10,000
003 S.RATA GUNUNG	AF	088	5,900 s/d	8,400	7,150
004 KP RIMBAN -DS.KLESEM	AH	087	8,400 s/d	12,000	10,000
004 KP RIMBAN SARI -DS.KLESEM	AH	087	8,400 s/d	12,000	10,000
004 KP RIMPAN SARI DS.KLESEM	AH	087	8,400 s/d	12,000	10,000
004 KP.RIMBAN DS.KLESEM	AH	087	8,400 s/d	12,000	10,000
004 KP.RIMBAN SARI DS.KLESEM	AH	087	8,400 s/d	12,000	10,000
004 SIBANGKAI D-.DS.KLESEM	AG	088	5,900 s/d	8,400	7,150
004 SIBANGKAI D -DS.KLESEM	AG	088	5,900 s/d	8,400	7,150
004 SIBANGKAI D DS KLESEM BLOK 00	AG	088	5,900 s/d	8,400	7,150
004 SIBANGKAI D DS.KLESEM	AG	088	5,900 s/d	8,400	7,150
004 SIBANGKAI D-DS.KLESEM	AG	088	5,900 s/d	8,400	7,150
004 SIBANGKAI D.DS.KLESEM BLOK 00	AG	088	5,900 s/d	8,400	7,150
004 SIBANGWAI D DS.KLESEM	AG	088	5,900 s/d	8,400	7,150
004 SIKRAWUT D DS KLESEM BLOK 004	AG	088	5,900 s/d	8,400	7,150
004 SIKRAWUT D DS.KLESEM	AG	088	5,900 s/d	8,400	7,150
004 SIKRAWUT D- DS.KLESEM	AG	088	5,900 s/d	8,400	7,150
004 SIKRAWUT D-.DS.KLESEM	AG	088	5,900 s/d	8,400	7,150
004 SIKRAWUT D-.DS.KLESEM BLOK 00	AG	088	5,900 s/d	8,400	7,150
004 SIKRAWUT D-DS.KLESEM	AG	088	5,900 s/d	8,400	7,150
004 SIKRAWUT DS KLESEM BLOK 004	AG	088	5,900 s/d	8,400	7,150
005 SIBANGKAI .S	AJ	087	8,400 s/d	12,000	10,000
005 SIBANGKAI.S	AG	088	5,900 s/d	8,400	7,150
005 SIBANGKAI.S	AJ	087	8,400 s/d	12,000	10,000
005 SIBANGKAI.S DS.KLESEM	AJ	087	8,400 s/d	12,000	10,000
005 SIKRAWUT. S	AJ	087	8,400 s/d	12,000	10,000
005 SIKRAWUT.S	AJ	087	8,400 s/d	12,000	10,000
006 JL.DS KLESEM	AI	086	12,000 s/d	17,000	14,000

KLASIFIKASI DAN BESARNYA NJOP PERMUKAAN BUMI BERUPA TANAH TAHUN 2021

PROPINSI:33-JAWA TENGAH
KAB/KOTA:26-PEKALONGAN

KECAMATAN:010-KANDANGSERANG
KELURAHAN:001-KLESEM

BLK NAMA JALAN	KODE KELAS		PENGGOLONGAN		KET NILAI JUAL
	ZNT	BUMI	NILAI JUAL BUMI	(Rupiah/M2)	OBJEK PAJAK BUMI
				(Rupiah/M2)	
006 JL.DS.KLESEM	AI	086	12,000 s/d	17,000	14,000
006 S.NANGKA	AK	087	8,400 s/d	12,000	10,000
007 S.JAMBU	AJ	087	8,400 s/d	12,000	10,000
008 JL.PRING OMBO	AN	087	8,400 s/d	12,000	10,000
008 JL.PRING OMBO.S	AN	087	8,400 s/d	12,000	10,000
008 RATA GUNUNG .S	AE	087	8,400 s/d	12,000	10,000
008 RATA GUNUNG.S	AE	087	8,400 s/d	12,000	10,000
009 JAGANG.D-DS.KLESEM	AN	087	8,400 s/d	12,000	10,000
009 JAGANG.D-DS.KLESEM	AO	088	5,900 s/d	8,400	7,150
009 JL.PRIN OMBO KLESEM	AN	087	8,400 s/d	12,000	10,000
009 JL.PRING OMBO KLESEM	AN	087	8,400 s/d	12,000	10,000
009 JL.PRING OMBO KLESEM	AN	087	8,400 s/d	12,000	10,000
009 JL.PRINGOMBO KLESEM	AN	087	8,400 s/d	12,000	10,000
009 SOPAL .D DS.KLESEM	AO	088	5,900 s/d	8,400	7,150
009 SOPAL D.DS.KLESEM	AO	088	5,900 s/d	8,400	7,150
009 SOPAL.D DS.KLESEM	AO	088	5,900 s/d	8,400	7,150
009 SOPAL.D-DS.KLESEM	AN	087	8,400 s/d	12,000	10,000
009 SOPAL.D-DS.KLESEM	AO	088	5,900 s/d	8,400	7,150
009 SOPAL.D. DS.KLESEM	AO	088	5,900 s/d	8,400	7,150
010 JL.PRING OMBO	AN	087	8,400 s/d	12,000	10,000
010 JL.PRINGO OMBO	AN	087	8,400 s/d	12,000	10,000
010 JLPRING OMBO	AN	087	8,400 s/d	12,000	10,000
010 NANGKA.D	AL	088	5,900 s/d	8,400	7,150
011 D.JAGANG - DS.KLESEM	AO	088	5,900 s/d	8,400	7,150
011 D.JAGANG DS. KLESEM	AO	088	5,900 s/d	8,400	7,150
011 D.PACE	AP	088	5,900 s/d	8,400	7,150
011 D.PACE	AQ	087	8,400 s/d	12,000	10,000
011 D.SIPACE	AP	088	5,900 s/d	8,400	7,150
011 JL.PACE- DS.KLESEM	AQ	087	8,400 s/d	12,000	10,000
011 JL.PRING OMBO - KLESEM	AN	087	8,400 s/d	12,000	10,000
011 JL.PRING OMBO -KLESEM	AN	087	8,400 s/d	12,000	10,000
011 JL.PRING OMBO KLESEM	AN	087	8,400 s/d	12,000	10,000
011 JL.PRING OMBO- KLESEM	AN	087	8,400 s/d	12,000	10,000
011 JL.PRINGO OMBO	AN	087	8,400 s/d	12,000	10,000
011 JL.PRINGO OMBO - KLESEM	AN	087	8,400 s/d	12,000	10,000
011 S.PACE	AP	088	5,900 s/d	8,400	7,150
011 S.PACE	AQ	087	8,400 s/d	12,000	10,000
011 S.PACE - DS.KELSEM	AQ	087	8,400 s/d	12,000	10,000
011 S.PACE - DS.KLESEM	AQ	087	8,400 s/d	12,000	10,000
011 S.PACE -DS.KLESEM	AQ	087	8,400 s/d	12,000	10,000
011 S.PACE- DS.KLESEM	AQ	087	8,400 s/d	12,000	10,000
011 S.PACE-DS.KELSEM	AQ	087	8,400 s/d	12,000	10,000
011 S.PACE-DS.KLESEM	AQ	087	8,400 s/d	12,000	10,000
012 GINTUNG	AI	086	12,000 s/d	17,000	14,000
012 GINTUNG	AR	087	8,400 s/d	12,000	10,000
013 GINTUNG	AI	086	12,000 s/d	17,000	14,000
013 GINTUNG	AR	087	8,400 s/d	12,000	10,000
013 RAJI	AI	086	12,000 s/d	17,000	14,000
013 RAJI	AR	087	8,400 s/d	12,000	10,000
014 D.SIPACE	AP	088	5,900 s/d	8,400	7,150
014 DS.RIMBAN	AH	087	8,400 s/d	12,000	10,000
014 JL.RIMBAN	AH	087	8,400 s/d	12,000	10,000

KLASIFIKASI DAN BESARNYA NJOP PERMUKAAN BUMI BERUPA TANAH TAHUN 2021

PROPINSI:33-JAWA TENGAH
 KAB/KOTA:26-PEKALONGAN

KECAMATAN:010-KANDANGSERANG
 KELURAHAN:001-KLESEM

BLK NAMA JALAN	KODE ZNT	KELAS BUMI	PENGGOLONGAN NILAI JUAL BUMI (Rupiah/M2)	KET NILAI JUAL OBJEK PAJAK BUMI (Rupiah/M2)
014 KP.RIMBAN	AH	087	8,400 s/d	12,000
				10,000

KLASIFIKASI DAN BESARNYA NJOP PERMUKAAN BUMI BERUPA TANAH TAHUN 2021

PROPINSI:33-JAWA TENGAH
KAB/KOTA:26-PEKALONGAN

KECAMATAN:010-KANDANGSERANG
KELURAHAN:002-BODAS

BLK NAMA JALAN	KODE KELAS		PENGGOLONGAN		KET NILAI JUAL
	ZNT	BUMI	NILAI JUAL BUMI	(Rupiah/M2)	OBJEK PAJAK BUMI
					(Rupiah/M2)
001 DARAT BLOK 001 DAPEN	AA	088	5,900 s/d	8,400	7,150
001 DARAT BLOK DAPEN	AA	088	5,900 s/d	8,400	7,150
001 DARAT DAPEN	AA	088	5,900 s/d	8,400	7,150
001 PEKARANGAN KOMPLES	AB	087	8,400 s/d	12,000	10,000
001 SAWAH BLOK 001	AA	088	5,900 s/d	8,400	7,150
001 SAWAH BLOK 001	AB	087	8,400 s/d	12,000	10,000
001 SAWAH BLOK 01	AA	088	5,900 s/d	8,400	7,150
001 SAWAH BLOK I	AA	088	5,900 s/d	8,400	7,150
001 SAWAH BLOK KOMPLES	AB	087	8,400 s/d	12,000	10,000
001 SAWAHB LOK 001	AA	088	5,900 s/d	8,400	7,150
002 BODAS KP RT	AD	086	12,000 s/d	17,000	14,000
002 DARAT BLOK 002	AE	088	5,900 s/d	8,400	7,150
002 DARAT BLOK SAWANGAN SIDAMULYA	AD	086	12,000 s/d	17,000	14,000
002 DUKUH SIPRING	AF	086	12,000 s/d	17,000	14,000
002 JL SANGKIR	AC	086	12,000 s/d	17,000	14,000
002 JL SANGKUR	AC	086	12,000 s/d	17,000	14,000
002 JL.BODAS	AD	086	12,000 s/d	17,000	14,000
002 JL.BODAS KP RT	AD	086	12,000 s/d	17,000	14,000
002 JL.DESA	AF	086	12,000 s/d	17,000	14,000
002 JL.SANGKIR	AC	086	12,000 s/d	17,000	14,000
002 JL.SANGKUR	AC	086	12,000 s/d	17,000	14,000
002 PEKARANGAN BLOK SANTREM	AE	088	5,900 s/d	8,400	7,150
002 PEKARANGAN DUSUN KEMBANG	AD	086	12,000 s/d	17,000	14,000
002 SANTREM	AD	086	12,000 s/d	17,000	14,000
002 SAWAH	AF	086	12,000 s/d	17,000	14,000
003 BODAS	AI	087	8,400 s/d	12,000	10,000
003 DARAT GEMAWANG	AJ	088	5,900 s/d	8,400	7,150
003 DARAT GEMAWANG	AL	088	5,900 s/d	8,400	7,150
003 DARAT GEMAWANG BLOK 003	AL	088	5,900 s/d	8,400	7,150
003 DARAT GOWOK KECING	AJ	088	5,900 s/d	8,400	7,150
003 DARAT MEJINGKLAK	AK	087	8,400 s/d	12,000	10,000
003 DARAT SEPRING	AH	086	12,000 s/d	17,000	14,000
003 DARAT SEPRING	AL	088	5,900 s/d	8,400	7,150
003 DARAT SIPRING	AL	088	5,900 s/d	8,400	7,150
003 DARAT SIPRING BLOK 003	AI	087	8,400 s/d	12,000	10,000
003 DK SIPRING	AJ	088	5,900 s/d	8,400	7,150
003 JL DESA SIPRING	AH	086	12,000 s/d	17,000	14,000
003 JL.DESA SEPRING	AH	086	12,000 s/d	17,000	14,000
003 JL.DESA SIDOMUKTI	AH	086	12,000 s/d	17,000	14,000
003 JL.DESA SIPRING	AH	086	12,000 s/d	17,000	14,000
003 PEKARANGAN JL DESA SIDOMUKTI	AH	086	12,000 s/d	17,000	14,000
003 SAWAH SEPRING	AK	087	8,400 s/d	12,000	10,000
003 SAWAH BENDA	AI	087	8,400 s/d	12,000	10,000
003 SAWAH BLOK SEPRING	AI	087	8,400 s/d	12,000	10,000
003 SAWAH BLOK SIPRING	AI	087	8,400 s/d	12,000	10,000
003 SAWAH MEJINGKLAK	AK	087	8,400 s/d	12,000	10,000
003 SAWAH SEPRING	AJ	088	5,900 s/d	8,400	7,150
003 SAWAH SEPRING	AK	087	8,400 s/d	12,000	10,000
003 SAWAH SEPRING	AL	088	5,900 s/d	8,400	7,150
003 SAWAH SIPRING	AJ	088	5,900 s/d	8,400	7,150
003 SAWAH SIPRING	AK	087	8,400 s/d	12,000	10,000
004 DARAT TEMPURAN	AM	088	5,900 s/d	8,400	7,150

KLASIFIKASI DAN BESARNYA NJOP PERMUKAAN BUMI BERUPA TANAH TAHUN 2021

PROPINSI:33-JAWA TENGAH
KAB/KOTA:26-PEKALONGAN

KECAMATAN:010-KANDANGSERANG
KELURAHAN:002-BODAS

BLK NAMA JALAN	KODE ZNT	KELAS BUMI	PENGGOLONGAN NILAI JUAL BUMI (Rupiah/M2)	KET NILAI JUAL OBJEK PAJAK BUMI (Rupiah/M2)
004 JALAN DESA TEMPURAN	AN	086	12,000 s/d	17,000
004 JL DESA TEMPURAN	AN	086	12,000 s/d	17,000
004 JL.DESA TEMPURAN	AN	086	12,000 s/d	17,000
004 SAWAH BLOK TEMPURAN	AM	088	5,900 s/d	8,400
004 SAWAH BLOK TEMPURAN	AM	088	5,900 s/d	8,400
004 SAWAH BLOK TEMPURAN	AM	088	5,900 s/d	8,400
004 SAWAH BLOK TEMPURAN	AO	088	5,900 s/d	8,400
004 SAWAH TEMPURAN	AM	088	5,900 s/d	8,400
005 DARAT JOJOGAN	AR	088	5,900 s/d	8,400
005 DARAT JOJOGAN BLOK 005	AR	088	5,900 s/d	8,400
005 DARAT SIPRING	AR	088	5,900 s/d	8,400
005 DSUUN SPRING	AU	087	8,400 s/d	12,000
005 DUSUN CILUWEK	AU	087	8,400 s/d	12,000
005 DUSUN SIDOMUKTI	AU	087	8,400 s/d	12,000
005 DUSUN SPRING	AH	086	12,000 s/d	17,000
005 DUSUN SPRING	AU	087	8,400 s/d	12,000
005 JL.DESA SPRING	AH	086	12,000 s/d	17,000
005 JL.DESA SPRING	AN	086	12,000 s/d	17,000
005 SAWAH BLOK SAREAN	AU	087	8,400 s/d	12,000
005 SAWAH JOJOGAN	AR	088	5,900 s/d	8,400
005 SAWAH SEPRING	AR	088	5,900 s/d	8,400
005 SAWAH SIPRING	AR	088	5,900 s/d	8,400
005 SAWAH SPERING	AR	088	5,900 s/d	8,400
005 SAWAH SPRING	AR	088	5,900 s/d	8,400
005 SAWAH SPRING	AU	087	8,400 s/d	12,000
005 TEGALAN CILUWEK	AT	088	5,900 s/d	8,400
005 TEGALAN CILUWUK	AT	088	5,900 s/d	8,400
005 TEGALAN SILUWUK	AT	088	5,900 s/d	8,400
005 TEGALN CILUWEK	AT	088	5,900 s/d	8,400
006 DARAT SIROPOH BLOK 006	AT	088	5,900 s/d	8,400
006 DK JAHA	AS	086	12,000 s/d	17,000
006 JL.DESA BODAS	AS	086	12,000 s/d	17,000
006 PEKARANGAN DUKUH TINGKRING	AS	086	12,000 s/d	17,000
006 REGALAN CILUWUK	AT	088	5,900 s/d	8,400
006 SAWAH IGIR	AR	088	5,900 s/d	8,400
006 SAWAH KEMIT	AR	088	5,900 s/d	8,400
006 SAWAH LAMPENG	AR	088	5,900 s/d	8,400
006 SAWAH LAMPENG BLOK 006	AR	088	5,900 s/d	8,400
006 SAWAH MBULU	AR	088	5,900 s/d	8,400
006 SAWAH SEPRING	AR	088	5,900 s/d	8,400
006 SAWAH SIPRING	AR	088	5,900 s/d	8,400
006 SAWAH SPRING	AR	088	5,900 s/d	8,400
006 TEGAL CILUWEK	AT	088	5,900 s/d	8,400
006 TEGAL SEPRING	AT	088	5,900 s/d	8,400
006 TEGALAN CILUWEK	AT	088	5,900 s/d	8,400
006 TEGALAN CILUWUK	AT	088	5,900 s/d	8,400
006 TEGALAN SILUWEK	AT	088	5,900 s/d	8,400
006 TEGALAN SIROPAH	AS	086	12,000 s/d	17,000
006 TEGALAN SIROPOH	AT	088	5,900 s/d	8,400
006 TEGALN CILUWUK	AT	088	5,900 s/d	8,400
007 DARAT BLOK TINGKRING	AF	086	12,000 s/d	17,000
007 DARAT BLOK TINGKRING	AP	087	8,400 s/d	12,000

KLASIFIKASI DAN BESARNYA NJOP PERMUKAAN BUMI BERUPA TANAH TAHUN 2021

PROPINSI:33-JAWA TENGAH
KAB/KOTA:26-PEKALONGAN

KECAMATAN:010-KANDANGSERANG
KELURAHAN:002-BODAS

BLK NAMA JALAN	KODE ZNT	KELAS BUMI	PENGGOLONGAN NILAI JUAL BUMI (Rupiah/M2)	KET OBJEK PAJAK BUMI (Rupiah/M2)	NILAI JUAL
007 DARAT JL. DESA	AF	086	12,000 s/d	17,000	14,000
007 DARAT JL.DESA	AF	086	12,000 s/d	17,000	14,000
007 DARAT SANGKAL PUTUNG	AP	087	8,400 s/d	12,000	10,000
007 DARAT TINGKRING	AP	087	8,400 s/d	12,000	10,000
007 DARAT WRINGIN	AF	086	12,000 s/d	17,000	14,000
007 DK SIPRING	AF	086	12,000 s/d	17,000	14,000
007 DK SIPRING	AQ	087	8,400 s/d	12,000	10,000
007 DUKUH SIPRING	AF	086	12,000 s/d	17,000	14,000
007 JL DESA	AF	086	12,000 s/d	17,000	14,000
007 JL SANGKUR	AP	087	8,400 s/d	12,000	10,000
007 JL.DESA	AF	086	12,000 s/d	17,000	14,000
007 JL.DESA	AQ	087	8,400 s/d	12,000	10,000
007 KP R SEPRING	AQ	087	8,400 s/d	12,000	10,000
007 KP RT SEPRING	AQ	087	8,400 s/d	12,000	10,000
007 KP RT SIPRING	AQ	087	8,400 s/d	12,000	10,000
007 PEKARANGAN BLOK LAPANGAN	AP	087	8,400 s/d	12,000	10,000
007 SAWAH BLOK 007	AP	087	8,400 s/d	12,000	10,000
007 TEGALAN BLOK 007	AP	087	8,400 s/d	12,000	10,000
008 JALAN DESA	AG	086	12,000 s/d	17,000	14,000
008 JL.DESA	AG	086	12,000 s/d	17,000	14,000
008 JL.SANGKUR	AC	086	12,000 s/d	17,000	14,000
008 JL.SANGKUR	AG	086	12,000 s/d	17,000	14,000
008 KOSER	BG	087	8,400 s/d	12,000	10,000
008 PEKARANGAN DUKUH KEMBANG	AG	086	12,000 s/d	17,000	14,000
008 PEKARANGAN DUSUN KEMBANG	AG	086	12,000 s/d	17,000	14,000
008 PEKARANGAN JALAN LINGKAR	AG	086	12,000 s/d	17,000	14,000
009 DARAT BUKA	BG	087	8,400 s/d	12,000	10,000
009 DARAT KASLAM	BF	087	8,400 s/d	12,000	10,000
009 DARAT KONSER BLOK 009	BG	087	8,400 s/d	12,000	10,000
009 DK BODAS	BI	086	12,000 s/d	17,000	14,000
009 JL.SANGKUR	AC	086	12,000 s/d	17,000	14,000
009 KOSER	BC	088	5,900 s/d	8,400	7,150
009 KOSER	BG	087	8,400 s/d	12,000	10,000
009 KOSESR	BC	088	5,900 s/d	8,400	7,150
009 PEKARANGAN DK BODAS	BI	086	12,000 s/d	17,000	14,000
009 PEKARANGAN DK BODAS BLOK 009	BI	086	12,000 s/d	17,000	14,000
009 PEKARANGAN DUKUH BODAS	BI	086	12,000 s/d	17,000	14,000
009 PEKARANGAN JL SANGKUR BODAS I	AC	086	12,000 s/d	17,000	14,000
009 SABRANG RING	BF	087	8,400 s/d	12,000	10,000
009 SABRANGRING	BF	087	8,400 s/d	12,000	10,000
009 SAWAH KOSER BLOK 009	BG	087	8,400 s/d	12,000	10,000
009 SAWAH LONGKRANG	BG	087	8,400 s/d	12,000	10,000
010 DARAT BRANDAL	BD	087	8,400 s/d	12,000	10,000
010 DARAT SAREAN	BC	088	5,900 s/d	8,400	7,150
010 DARAT SAREAN	BD	087	8,400 s/d	12,000	10,000
010 DARAT SARGAN	BC	088	5,900 s/d	8,400	7,150
010 SANGKAL PUTUNG	BE	088	5,900 s/d	8,400	7,150
010 SAWAH BLOK SAREAN	BC	088	5,900 s/d	8,400	7,150
010 SAWAH BRANDAL	BD	087	8,400 s/d	12,000	10,000
010 SAWAH BRANDAL BLOK 010	BD	087	8,400 s/d	12,000	10,000
010 SAWAH SAREAN BLOK 010	BC	088	5,900 s/d	8,400	7,150
010 SAWAH SAREAN BLOK 010	BD	087	8,400 s/d	12,000	10,000

KLASIFIKASI DAN BESARNYA NJOP PERMUKAAN BUMI BERUPA TANAH TAHUN 2021

PROPINSI:33-JAWA TENGAH
KAB/KOTA:26-PEKALONGAN

KECAMATAN:010-KANDANGSERANG
KELURAHAN:002-BODAS

BLK NAMA JALAN	KODE KELAS		PENGGOLONGAN		KET NILAI JUAL
	ZNT	BUMI	NILAI JUAL BUMI	(Rupiah/M2)	OBJEK PAJAK BUMI
					(Rupiah/M2)
010 SAWAH WLAGARAN	BD	087	8,400 s/d	12,000	10,000
010 SAWAH WRINGIN	BD	087	8,400 s/d	12,000	10,000
010 TEGALAN SABAN	BD	087	8,400 s/d	12,000	10,000
011 DARAT GEMBOS	BB	088	5,900 s/d	8,400	7,150
011 DARAT JAHA	AW	087	8,400 s/d	12,000	10,000
011 DARAT WLAGARAN	BB	088	5,900 s/d	8,400	7,150
011 DK JAHA	AW	087	8,400 s/d	12,000	10,000
011 DSNB JAHA	AW	087	8,400 s/d	12,000	10,000
011 DSN JAHA	AW	087	8,400 s/d	12,000	10,000
011 DSN JAHA	AW	087	8,400 s/d	12,000	10,000
011 DUSUN JAHA	AW	087	8,400 s/d	12,000	10,000
011 JL JAHA	AW	087	8,400 s/d	12,000	10,000
011 PEKARANGAN DUKUH JAHA	AW	087	8,400 s/d	12,000	10,000
011 SAWAH	BB	088	5,900 s/d	8,400	7,150
011 SAWAH GEMBOS	AW	087	8,400 s/d	12,000	10,000
011 SAWAH GEMBOS	BB	088	5,900 s/d	8,400	7,150
012 DARAT	AX	088	5,900 s/d	8,400	7,150
012 DARAT BLOK PRUMPANG	AY	088	5,900 s/d	8,400	7,150
012 DARAT IGIR TAMPEL	AY	088	5,900 s/d	8,400	7,150
012 DARAT JAHA	AY	088	5,900 s/d	8,400	7,150
012 DARAT PRUMPANG	AY	088	5,900 s/d	8,400	7,150
012 DARAT SETAPAK	AX	088	5,900 s/d	8,400	7,150
012 DARAT SIBANGKAI	AZ	088	5,900 s/d	8,400	7,150
012 DARAT SIKRAWUT	AX	088	5,900 s/d	8,400	7,150
012 DARAT SITAPAK	AX	088	5,900 s/d	8,400	7,150
012 DARAT SITAPAK	AZ	088	5,900 s/d	8,400	7,150
012 DARAT TINGKRING BLOK 012	AY	088	5,900 s/d	8,400	7,150
012 DK JAHA	AW	087	8,400 s/d	12,000	10,000
012 DK JAHA	AX	088	5,900 s/d	8,400	7,150
012 DSN JAHA	AW	087	8,400 s/d	12,000	10,000
012 DUKUH JAHA	AW	087	8,400 s/d	12,000	10,000
012 DUSUN JAHA	AW	087	8,400 s/d	12,000	10,000
012 JL JAHA	AV	087	8,400 s/d	12,000	10,000
012 PEKARANGAN IGIR TAMPEL	AY	088	5,900 s/d	8,400	7,150
012 PEKARANGAN TINGKRING BLOK 012	AY	088	5,900 s/d	8,400	7,150
012 SAWAH SIROPAH	AY	088	5,900 s/d	8,400	7,150
012 TEGAL PASURUAN	AV	087	8,400 s/d	12,000	10,000
012 TEGAL PASURUAN BLOK 012	AV	087	8,400 s/d	12,000	10,000
012 TEGALAN SIROPAH	AY	088	5,900 s/d	8,400	7,150

KLASIFIKASI DAN BESARNYA NJOP PERMUKAAN BUMI BERUPA TANAH TAHUN 2021

PROPINSI:33-JAWA TENGAH
KAB/KOTA:26-PEKALONGAN

KECAMATAN:010-KANDANGSERANG
KELURAHAN:003-GEMBONG

BLK NAMA JALAN	KODE ZNT	KELAS BUMI	PENGGOLONGAN NILAI JUAL BUMI (Rupiah/M2)	KET NILAI JUAL OBJEK PAJAK BUMI (Rupiah/M2)	
001 KANGS S	AA	087	8,400 s/d	12,000	10,000
001 KANGSI S	AA	087	8,400 s/d	12,000	10,000
001 SAWAH KANGSI	AA	087	8,400 s/d	12,000	10,000
002 DK KARANGNANGKA	AB	087	8,400 s/d	12,000	10,000
002 DUKUH KARANG NANGKA	AC	086	12,000 s/d	17,000	14,000
002 PUCANG BEDUG D	AB	087	8,400 s/d	12,000	10,000
002 PUCUN GBEDUG	AB	087	8,400 s/d	12,000	10,000
002 PUCUNG BEDUD S	AB	087	8,400 s/d	12,000	10,000
002 PUCUNG BEDUG	AB	087	8,400 s/d	12,000	10,000
002 PUCUNG BEDUG CS	AB	087	8,400 s/d	12,000	10,000
002 PUCUNG BEDUG D	AB	087	8,400 s/d	12,000	10,000
002 PUCUNG BEDUG S	AB	087	8,400 s/d	12,000	10,000
002 PUCUNG BEDUNG	AB	087	8,400 s/d	12,000	10,000
002 PUCUNGBEDUG S	AB	087	8,400 s/d	12,000	10,000
002 [PUCUG BEDUG S	AB	087	8,400 s/d	12,000	10,000
003 DK GEMBONG	AD	086	12,000 s/d	17,000	14,000
003 DK SOKAYASA	AD	086	12,000 s/d	17,000	14,000
003 DK SUKAYASA	AD	086	12,000 s/d	17,000	14,000
003 KALI PUCUNG	AB	087	8,400 s/d	12,000	10,000
003 KALI PUCUNG D	AB	087	8,400 s/d	12,000	10,000
003 KALI PUCUNG D	AD	086	12,000 s/d	17,000	14,000
003 SOKAYASA	AD	086	12,000 s/d	17,000	14,000
003 TERANG	AD	086	12,000 s/d	17,000	14,000
003 TERBANG	AD	086	12,000 s/d	17,000	14,000
003 TERBANG D	AD	086	12,000 s/d	17,000	14,000
003 TERBANG DARAT	AD	086	12,000 s/d	17,000	14,000
003 TERBANG SAWAH	AD	086	12,000 s/d	17,000	14,000
003 TERNBANG	AD	086	12,000 s/d	17,000	14,000
003 TRBANG	AD	086	12,000 s/d	17,000	14,000
003 TREBANG	AD	086	12,000 s/d	17,000	14,000
004 BLOK 004 DARAT	AE	087	8,400 s/d	12,000	10,000
004 BLOK 004 SAWAH	AG	086	12,000 s/d	17,000	14,000
004 BLOK 004 SWAH	AG	086	12,000 s/d	17,000	14,000
004 BLOK 004SAWAH	AG	086	12,000 s/d	17,000	14,000
004 BLOK 04 SAWAH	AG	086	12,000 s/d	17,000	14,000
004 DK GEMBONG	AG	086	12,000 s/d	17,000	14,000
004 DUKUH GEMBONG	AG	086	12,000 s/d	17,000	14,000
004 GEMBONG SAWAH	AG	086	12,000 s/d	17,000	14,000
004 LOK 004SAWAH	AG	086	12,000 s/d	17,000	14,000
004 SAWAH	AG	086	12,000 s/d	17,000	14,000
004 SAWAH BLOK 004	AG	086	12,000 s/d	17,000	14,000
005 BLOK 005 DARAT	AB	087	8,400 s/d	12,000	10,000
005 BLOK 005 DSARAT	AB	087	8,400 s/d	12,000	10,000
005 BLOK 005 SAWAH	AG	086	12,000 s/d	17,000	14,000
005 BLOK 5 DARAT	AB	087	8,400 s/d	12,000	10,000
005 BLOK 5 DARAT	AG	086	12,000 s/d	17,000	14,000
005 BLOK 5 DATAR	AB	087	8,400 s/d	12,000	10,000
005 BLOK 5 SAWAH	AB	087	8,400 s/d	12,000	10,000
005 BLOK 5 SAWAH	AG	086	12,000 s/d	17,000	14,000
005 BLOK 5SAWAH	AG	086	12,000 s/d	17,000	14,000
005 LOK 005 DARAT	AB	087	8,400 s/d	12,000	10,000
005 SAWAH	AG	086	12,000 s/d	17,000	14,000

KLASIFIKASI DAN BESARNYA NJOP PERMUKAAN BUMI BERUPA TANAH TAHUN 2021

PROPINSI:33-JAWA TENGAH
KAB/KOTA:26-PEKALONGAN

KECAMATAN:010-KANDANGSERANG
KELURAHAN:003-GEMBONG

BLK NAMA JALAN	KODE KELAS		PENGGOLONGAN		KET NILAI JUAL
	ZNT	BUMI	NILAI JUAL BUMI	(Rupiah/M2)	OBJEK PAJAK BUMI
(Rupiah/M2)					
006 DK GEMBONG	AG	086	12,000 s/d	17,000	14,000
006 DK GEMBONG	AH	084	23,000 s/d	31,000	27,000
006 DK GEMBONG	AJ	084	23,000 s/d	31,000	27,000
006 DK SOKAYASA	AI	084	23,000 s/d	31,000	27,000
006 DK. GEMBONG	AH	084	23,000 s/d	31,000	27,000
006 DK. GEMBONG	AJ	084	23,000 s/d	31,000	27,000
006 DK. SOKAYASA	AI	084	23,000 s/d	31,000	27,000
006 DK.GEMBONG	AE	087	8,400 s/d	12,000	10,000
006 DK.GEMBONG	AG	086	12,000 s/d	17,000	14,000
006 DK.GEMBONG	AH	084	23,000 s/d	31,000	27,000
006 DK.GEMBONG	AJ	084	23,000 s/d	31,000	27,000
006 DK.SOKAYASA	AI	084	23,000 s/d	31,000	27,000
006 DK/GEMBONG	AJ	084	23,000 s/d	31,000	27,000
006 DUKUH GEMBONG	AJ	084	23,000 s/d	31,000	27,000
006 GEMBONG	AG	086	12,000 s/d	17,000	14,000
006 GEMBONG	AH	084	23,000 s/d	31,000	27,000
006 GEMBONG	AJ	084	23,000 s/d	31,000	27,000
006 GEMBONG BAWAH	AH	084	23,000 s/d	31,000	27,000
006 GEMBONG D	AE	087	8,400 s/d	12,000	10,000
006 GEMBONG S	AE	087	8,400 s/d	12,000	10,000
006 GEMBONG S	AG	086	12,000 s/d	17,000	14,000
006 GEMBONG S	AH	084	23,000 s/d	31,000	27,000
006 GEMBOPNG	AG	086	12,000 s/d	17,000	14,000
006 PINGIT JUBLEG	AH	084	23,000 s/d	31,000	27,000
006 SOKAYASA	AI	084	23,000 s/d	31,000	27,000
007 DARAT BLOK	AJ	084	23,000 s/d	31,000	27,000
007 DK GEMBONG	AJ	084	23,000 s/d	31,000	27,000
007 DK.GEMBONG	AJ	084	23,000 s/d	31,000	27,000
007 DUKUH GEMBONG	AJ	084	23,000 s/d	31,000	27,000
007 IGIR .D	AL	087	8,400 s/d	12,000	10,000
007 IGIR D	AL	087	8,400 s/d	12,000	10,000
007 IGIR S	AK	086	12,000 s/d	17,000	14,000
007 IGIR.D	AL	087	8,400 s/d	12,000	10,000
008 DK GEMBONG	AH	084	23,000 s/d	31,000	27,000
008 DK GEMBONG	AJ	084	23,000 s/d	31,000	27,000
008 DK GEMBONG	AK	086	12,000 s/d	17,000	14,000
008 DK GEMBONG	AM	087	8,400 s/d	12,000	10,000
008 DK SOKAYASA	AH	084	23,000 s/d	31,000	27,000
008 DK SOKAYASA	AI	084	23,000 s/d	31,000	27,000
008 DK.GEMBONG	AI	084	23,000 s/d	31,000	27,000
008 DK.GEMBONG	AJ	084	23,000 s/d	31,000	27,000
008 DK.SOKAYASA	AI	084	23,000 s/d	31,000	27,000
008 DK.SOKAYASA	AK	086	12,000 s/d	17,000	14,000
008 DUKUH GEMBONG	AJ	084	23,000 s/d	31,000	27,000
008 PINGGIT JUBLEG	AK	086	12,000 s/d	17,000	14,000
008 PINGGIT JUBLEG S	AK	086	12,000 s/d	17,000	14,000
008 PINGGIT JUBLEG S	AM	087	8,400 s/d	12,000	10,000
008 PINGIT JEBLUG	AK	086	12,000 s/d	17,000	14,000
008 PINGIT JUBLEG	AH	084	23,000 s/d	31,000	27,000
008 PINGIT JUBLEG	AK	086	12,000 s/d	17,000	14,000
008 PINGIT JUBLEG	AM	087	8,400 s/d	12,000	10,000
008 PINGIT JUBLEG S	AH	084	23,000 s/d	31,000	27,000

KLASIFIKASI DAN BESARNYA NJOP PERMUKAAN BUMI BERUPA TANAH TAHUN 2021

PROPINSI:33-JAWA TENGAH
KAB/KOTA:26-PEKALONGAN

KECAMATAN:010-KANDANGSERANG
KELURAHAN:003-GEMBONG

BLK NAMA JALAN	KODE KELAS		PENGGOLONGAN		KET NILAI JUAL
	ZNT	BUMI	NILAI JUAL BUMI	(Rupiah/M2)	OBJEK PAJAK BUMI
(Rupiah/M2)					
008 PINGIT JUBLEG S	AK	086	12,000 s/d	17,000	14,000
008 PINGIT JUBLEG S	AM	087	8,400 s/d	12,000	10,000
008 PINGIT JUBLEG S3	AM	087	8,400 s/d	12,000	10,000
008 PINGIT JUBLENG	AK	086	12,000 s/d	17,000	14,000
008 PINGIT JUBLENG S	AK	086	12,000 s/d	17,000	14,000
008 PINGIT JUMBLEG	AK	086	12,000 s/d	17,000	14,000
008 PINGIT JUMLEG	AK	086	12,000 s/d	17,000	14,000
008 PINGITAN JUBLEG	AK	086	12,000 s/d	17,000	14,000
008 SOKAYASA	AH	084	23,000 s/d	31,000	27,000
009 SAWAH CAKRA	AN	086	12,000 s/d	17,000	14,000
009 SAWAH KALI SAT	AM	087	8,400 s/d	12,000	10,000
009 SAWAH KALIBAT	AN	086	12,000 s/d	17,000	14,000
009 SAWAH KALISAT	AL	087	8,400 s/d	12,000	10,000
009 SAWAH KALISAT	AM	087	8,400 s/d	12,000	10,000
009 SAWAH KALISAT	AN	086	12,000 s/d	17,000	14,000
009 SAWAH KENANGA	AM	087	8,400 s/d	12,000	10,000
009 SAWAH KENANGA	AN	086	12,000 s/d	17,000	14,000
010 DARAT KUDU	AL	087	8,400 s/d	12,000	10,000
010 DARAT CAKRA	AL	087	8,400 s/d	12,000	10,000
010 DARAT GENDING	AL	087	8,400 s/d	12,000	10,000
010 DARAT KEDUNGGLAAS	AN	086	12,000 s/d	17,000	14,000
010 DARAT KEDUNGGLAS	AL	087	8,400 s/d	12,000	10,000
010 DARAT KEDUNGGLAS	AN	086	12,000 s/d	17,000	14,000
010 DARAT KUDU	AL	087	8,400 s/d	12,000	10,000
010 DARAT KUDU	AT	086	12,000 s/d	17,000	14,000
010 DARAT LEMAH PUTIH	AL	087	8,400 s/d	12,000	10,000
010 DARAT LEMAH PUTIH	AN	086	12,000 s/d	17,000	14,000
010 DK SIGONG	AL	087	8,400 s/d	12,000	10,000
010 DK SIGONG	AN	086	12,000 s/d	17,000	14,000
010 DK SIGONG	AT	086	12,000 s/d	17,000	14,000
010 DK SIGONG BLOK 010	AT	086	12,000 s/d	17,000	14,000
010 DUKUH SIGONG	AL	087	8,400 s/d	12,000	10,000
010 DUKUH SIGONG	AT	086	12,000 s/d	17,000	14,000
010 GENDING	AN	086	12,000 s/d	17,000	14,000
010 KP RT	AN	086	12,000 s/d	17,000	14,000
010 KP RT LEMAH PUTIH	AL	087	8,400 s/d	12,000	10,000
010 SAWA GENDING	AN	086	12,000 s/d	17,000	14,000
010 SAWAH CAKRA	AN	086	12,000 s/d	17,000	14,000
010 SAWAH GENDENG	AN	086	12,000 s/d	17,000	14,000
010 SAWAH GENDING	AN	086	12,000 s/d	17,000	14,000
010 SAWAH KEDUNGGALAS	AN	086	12,000 s/d	17,000	14,000
010 SAWAH KUDU	AL	087	8,400 s/d	12,000	10,000
010 SAWAH KUDU	AN	086	12,000 s/d	17,000	14,000
010 SAWAH LEMAH PUTIH	AL	087	8,400 s/d	12,000	10,000
010 SAWAH LEMAH PUTIH	AN	086	12,000 s/d	17,000	14,000
011 SAUL WARLAM	AQ	087	8,400 s/d	12,000	10,000
011 SAUL WARLAM D	AQ	087	8,400 s/d	12,000	10,000
011 SAUL WARLAM D	AR	088	5,900 s/d	8,400	7,150
011 SAUL WARLAM S	AP	086	12,000 s/d	17,000	14,000
011 SAUL WARLAM S	AQ	087	8,400 s/d	12,000	10,000
011 SAUL WARLAM S	AR	088	5,900 s/d	8,400	7,150
011 SAUL WARLAN S	AQ	087	8,400 s/d	12,000	10,000

KLASIFIKASI DAN BESARNYA NJOP PERMUKAAN BUMI BERUPA TANAH TAHUN 2021

PROPINSI:33-JAWA TENGAH
KAB/KOTA:26-PEKALONGAN

KECAMATAN:010-KANDANGSERANG
KELURAHAN:003-GEMBONG

BLK NAMA JALAN	KODE ZNT	KELAS BUMI	PENGGOLONGAN NILAI JUAL BUMI (Rupiah/M2)	KET OBJEK PAJAK BUMI (Rupiah/M2)	NILAI JUAL	NILAI JUAL
012 DK KRIKIL	AR	088	5,900 s/d	8,400	7,150	7,150
012 DK KRIKIL	AS	084	23,000 s/d	31,000	27,000	27,000
012 DK.KRIKIL	AS	084	23,000 s/d	31,000	27,000	27,000
012 S KRIKIL	AP	086	12,000 s/d	17,000	14,000	14,000
012 SAUL WARLAM S	AR	088	5,900 s/d	8,400	7,150	7,150
012 SAWAH TENGAH	AQ	087	8,400 s/d	12,000	10,000	10,000
012 SAWAH TENGAH	AR	088	5,900 s/d	8,400	7,150	7,150
012 SAWAH TENGAH D	AR	088	5,900 s/d	8,400	7,150	7,150
012 TENGAH D	AP	086	12,000 s/d	17,000	14,000	14,000
012 TENGAH D	AQ	087	8,400 s/d	12,000	10,000	10,000
012 TENGAH D	AR	088	5,900 s/d	8,400	7,150	7,150
012 TENGAH S	AP	086	12,000 s/d	17,000	14,000	14,000
012 TENGAH.D	AR	088	5,900 s/d	8,400	7,150	7,150
012 TENGAH.S	AP	086	12,000 s/d	17,000	14,000	14,000
013 DAERAT MENTO	BB	088	5,900 s/d	8,400	7,150	7,150
013 DARAT KALIWAARAS	BB	088	5,900 s/d	8,400	7,150	7,150
013 DARAT KALIWARAS	BB	088	5,900 s/d	8,400	7,150	7,150
013 DARAT KALIWARAS	BB	088	5,900 s/d	8,400	7,150	7,150
013 DARAT KARANGMONCOL	BB	088	5,900 s/d	8,400	7,150	7,150
013 DARAT MENTO	BB	088	5,900 s/d	8,400	7,150	7,150
013 DARAT NGALI	AT	086	12,000 s/d	17,000	14,000	14,000
013 DARAT NGALI	AU	086	12,000 s/d	17,000	14,000	14,000
013 DARAT SIGADOK	BB	088	5,900 s/d	8,400	7,150	7,150
013 DK KRIKIL	AT	086	12,000 s/d	17,000	14,000	14,000
013 DK SIGONG	AT	086	12,000 s/d	17,000	14,000	14,000
013 DK SIGONG	BB	088	5,900 s/d	8,400	7,150	7,150
013 DSARAT SIGADOK	BB	088	5,900 s/d	8,400	7,150	7,150
013 DUKUH GARUNG LOR	AT	086	12,000 s/d	17,000	14,000	14,000
013 KP RT	AU	086	12,000 s/d	17,000	14,000	14,000
013 SAWAH KARANGMONCOL	AU	086	12,000 s/d	17,000	14,000	14,000
013 SAWAH MENTO	AU	086	12,000 s/d	17,000	14,000	14,000
013 SAWAH NGALI	AU	086	12,000 s/d	17,000	14,000	14,000
013 SWAH NGALI	AU	086	12,000 s/d	17,000	14,000	14,000
014 DARAT KALITIRENG	AN	086	12,000 s/d	17,000	14,000	14,000
014 DARAT KALITIRENG	AT	086	12,000 s/d	17,000	14,000	14,000
014 DK SIGONG	AT	086	12,000 s/d	17,000	14,000	14,000
014 DSARAT KALITIRENG	AN	086	12,000 s/d	17,000	14,000	14,000
014 KP RT	AT	086	12,000 s/d	17,000	14,000	14,000
014 SAWAH KALITIRENG	AU	086	12,000 s/d	17,000	14,000	14,000
014 SIGONG	AN	086	12,000 s/d	17,000	14,000	14,000
015 BLOK 015 DARAT	AN	086	12,000 s/d	17,000	14,000	14,000
015 BLOK 015 DARAT	AN	086	12,000 s/d	17,000	14,000	14,000
015 BLOK 015 DARAT	AW	086	12,000 s/d	17,000	14,000	14,000
015 BLOK 015 SAWAH	AN	086	12,000 s/d	17,000	14,000	14,000
015 BLOK 015 SAWAH	AW	086	12,000 s/d	17,000	14,000	14,000
015 BLOK 015 SAWAH JAYA	AW	086	12,000 s/d	17,000	14,000	14,000
015 BLOK 015DARAT	AN	086	12,000 s/d	17,000	14,000	14,000
015 BLOK 15 DARAT	AN	086	12,000 s/d	17,000	14,000	14,000
015 BLOK 15 DARAT	AW	086	12,000 s/d	17,000	14,000	14,000
015 BLOK 15 SAWAH	AN	086	12,000 s/d	17,000	14,000	14,000
015 BLOK 15 SAWAH	AW	086	12,000 s/d	17,000	14,000	14,000
015 DARAT	AN	086	12,000 s/d	17,000	14,000	14,000

KLASIFIKASI DAN BESARNYA NJOP PERMUKAAN BUMI BERUPA TANAH TAHUN 2021

PROPINSI:33-JAWA TENGAH
KAB/KOTA:26-PEKALONGAN

KECAMATAN:010-KANDANGSERANG
KELURAHAN:003-GEMBONG

BLK NAMA JALAN	KODE KELAS		PENGGOLONGAN		KET NILAI JUAL
	ZNT	BUMI	NILAI JUAL BUMI	(Rupiah/M2)	OBJEK PAJAK BUMI
(Rupiah/M2)					
015 DARAT BLOK 015	AN	086	12,000 s/d	17,000	14,000
015 DK GEMBONG	AN	086	12,000 s/d	17,000	14,000
015 KP RT	AN	086	12,000 s/d	17,000	14,000
015 LOK 015 DARAT	AN	086	12,000 s/d	17,000	14,000
015 SAWAH BLOK 015	AW	086	12,000 s/d	17,000	14,000
016 BLOK 016 DARAT	AY	086	12,000 s/d	17,000	14,000
016 BLOK 016 SAWAH	AW	086	12,000 s/d	17,000	14,000
016 BLOK 016 SAWAH	AY	086	12,000 s/d	17,000	14,000
016 BLOK 016DARAT	AY	086	12,000 s/d	17,000	14,000
016 BLOK 16 DARAT	AY	086	12,000 s/d	17,000	14,000
016 BLOK 16 SAWAH	AW	086	12,000 s/d	17,000	14,000
016 DARAT BLOK 016	AY	086	12,000 s/d	17,000	14,000
016 DK KARISAN	AY	086	12,000 s/d	17,000	14,000
016 JL.KP RT	AY	086	12,000 s/d	17,000	14,000
016 JL.RT	AW	086	12,000 s/d	17,000	14,000
017DK KARISAN	AB	087	8,400 s/d	12,000	10,000
017 DK KARISAN SAWAH	AW	086	12,000 s/d	17,000	14,000
017 DK.KARISAN	AB	087	8,400 s/d	12,000	10,000
017 DK.KARISAN	AW	086	12,000 s/d	17,000	14,000
017 DK.KARISAN SAWAH	AW	086	12,000 s/d	17,000	14,000
017 JL KARISAN	AB	087	8,400 s/d	12,000	10,000
017 JL.KP RT	AB	087	8,400 s/d	12,000	10,000
018 BULU LAWANG D	BA	088	5,900 s/d	8,400	7,150
018 BULU LAWAN D	BA	088	5,900 s/d	8,400	7,150
018 BULU LAWANG	BA	088	5,900 s/d	8,400	7,150
018 BULU LAWANG D	BA	088	5,900 s/d	8,400	7,150
018 BULU LAWANG DARAT	BA	088	5,900 s/d	8,400	7,150
018 BULU LAWANG3	BA	088	5,900 s/d	8,400	7,150
018 BULU NANGKA	BA	088	5,900 s/d	8,400	7,150
018 DARANG NANGKA	AX	087	8,400 s/d	12,000	10,000
018 DK BULU LAWANG D	BA	088	5,900 s/d	8,400	7,150
018 DK KARANG NANGKA	AC	086	12,000 s/d	17,000	14,000
018 DK KARANG NAGKA	AZ	086	12,000 s/d	17,000	14,000
018 DK KARANG NANGKA	AB	087	8,400 s/d	12,000	10,000
018 DK KARANG NANGKA	AC	086	12,000 s/d	17,000	14,000
018 DK KARANG NANGKA	AX	087	8,400 s/d	12,000	10,000
018 DK KARANG NANGKA	AZ	086	12,000 s/d	17,000	14,000
018 DUKUH KARANG NANGKA D	AX	087	8,400 s/d	12,000	10,000
018 KARANG NAGKA	AZ	086	12,000 s/d	17,000	14,000
018 KARANG NANGKA	AX	087	8,400 s/d	12,000	10,000
018 KARANG NANGKA	AZ	086	12,000 s/d	17,000	14,000
018 KARANG NANGKA D	AX	087	8,400 s/d	12,000	10,000
018 KARANG NANGKA S	AZ	086	12,000 s/d	17,000	14,000
018 KRANG NANGKA	AZ	086	12,000 s/d	17,000	14,000
018 TERBANG DARAT	BA	088	5,900 s/d	8,400	7,150
018 ULU LAWANG D	BA	088	5,900 s/d	8,400	7,150
019 DARAT BLOK	BA	088	5,900 s/d	8,400	7,150
019 DARAT BLOK 019	BA	088	5,900 s/d	8,400	7,150
020 DAARAT BLOK	BA	088	5,900 s/d	8,400	7,150
020 DARAT BLOK	BA	088	5,900 s/d	8,400	7,150
020 KP RT	BA	088	5,900 s/d	8,400	7,150
021 DARAT BLOK	BB	088	5,900 s/d	8,400	7,150

KLASIFIKASI DAN BESARNYA NJOP PERMUKAAN BUMI BERUPA TANAH TAHUN 2021

PROPINSI:33-JAWA TENGAH
KAB/KOTA:26-PEKALONGAN

KECAMATAN:010-KANDANGSERANG
KELURAHAN:003-GEMBONG

BLK NAMA JALAN	KODE KELAS		PENGGOLONGAN		KET NILAI JUAL
	ZNT	BUMI	NILAI JUAL BUMI	(Rupiah/M2)	OBJEK PAJAK BUMI
					(Rupiah/M2)
021 DARAT BLOK SIGADOK	BB	088	5,900 s/d	8,400	7,150
021 DARAT SIGADOK	BB	088	5,900 s/d	8,400	7,150
021 DARAT SIGODAK	BB	088	5,900 s/d	8,400	7,150
021 KP RT	BB	088	5,900 s/d	8,400	7,150
022 CABDI D	AR	088	5,900 s/d	8,400	7,150
022 CAMNDI D	AR	088	5,900 s/d	8,400	7,150
022 CANDI	AR	088	5,900 s/d	8,400	7,150
022 CANDI	AT	086	12,000 s/d	17,000	14,000
022 CANDI	AU	086	12,000 s/d	17,000	14,000
022 CANDI D	AR	088	5,900 s/d	8,400	7,150
022 CANDI D	AT	086	12,000 s/d	17,000	14,000
022 CANDI D	AU	086	12,000 s/d	17,000	14,000
022 CANDI S	AR	088	5,900 s/d	8,400	7,150
022 CANDI S	AT	086	12,000 s/d	17,000	14,000
022 DANDI D	AR	088	5,900 s/d	8,400	7,150
022 DARAT CANDI	AR	088	5,900 s/d	8,400	7,150
022 DELADRANG D	BB	088	5,900 s/d	8,400	7,150
022 DK KRIKIL	AR	088	5,900 s/d	8,400	7,150
022 DK KRIKIL	AS	084	23,000 s/d	31,000	27,000
022 DK SIGONG	BB	088	5,900 s/d	8,400	7,150
022 SALADRANG D	BB	088	5,900 s/d	8,400	7,150
022 SELADRANG D	BB	088	5,900 s/d	8,400	7,150
022 SELADRAG D	BB	088	5,900 s/d	8,400	7,150
022 SELADRANG	BB	088	5,900 s/d	8,400	7,150
022 SELADRANG	BC	087	8,400 s/d	12,000	10,000
022 SELADRANG D	BB	088	5,900 s/d	8,400	7,150
022 SELADRANG D	BC	087	8,400 s/d	12,000	10,000
022 SELADRANG D.	BB	088	5,900 s/d	8,400	7,150
022 SELADRANG D3	BB	088	5,900 s/d	8,400	7,150
022 SELADRANG S	BB	088	5,900 s/d	8,400	7,150
022 SELADRANNG D	BB	088	5,900 s/d	8,400	7,150
022 SELADRNG D	BB	088	5,900 s/d	8,400	7,150
022 SELANDRANG	BB	088	5,900 s/d	8,400	7,150
022 SELANDRANG	BC	087	8,400 s/d	12,000	10,000
022 SELANDRANG D	BB	088	5,900 s/d	8,400	7,150
022 SILADRANG	BC	087	8,400 s/d	12,000	10,000

KLASIFIKASI DAN BESARNYA NJOP PERMUKAAN BUMI BERUPA TANAH TAHUN 2021

PROPINSI:33-JAWA TENGAH
KAB/KOTA:26-PEKALONGAN

KECAMATAN:010-KANDANGSERANG
KELURAHAN:004-SUKOHARJO

BLK NAMA JALAN	KODE KELAS		PENGGOLONGAN		KET NILAI JUAL
	ZNT	BUMI	NILAI JUAL BUMI	(Rupiah/M2)	OBJEK PAJAK BUMI
					(Rupiah/M2)
001 DARAT KEPYAR KULON	AA	087	8,400 s/d	12,000	10,000
001 DK KEPYAR	AB	086	12,000 s/d	17,000	14,000
001 DK SIKEPYAR	AB	086	12,000 s/d	17,000	14,000
001 DUKUH KEPYAR	AB	086	12,000 s/d	17,000	14,000
001 DUKUH SIKEPYAR	AB	086	12,000 s/d	17,000	14,000
002 DARAT KEPYAR LO	AC	088	5,900 s/d	8,400	7,150
002 DARAT KEPYAR WETAN	AC	088	5,900 s/d	8,400	7,150
002 DARAT KEPYAR WETAN	AD	087	8,400 s/d	12,000	10,000
002 DK KEPYAR	AB	086	12,000 s/d	17,000	14,000
002 DUKUH SIKEPYAR	AB	086	12,000 s/d	17,000	14,000
002 SAWAH GUNUNG JAYA	AB	086	12,000 s/d	17,000	14,000
002 SAWAH KARANG LO	AC	088	5,900 s/d	8,400	7,150
002 SAWAH KARANG LO	AD	087	8,400 s/d	12,000	10,000
002 SAWAH RANCAH	AD	087	8,400 s/d	12,000	10,000
003 DARAT IGIR GEDE	AE	088	5,900 s/d	8,400	7,150
003 DARAT IGIR GEDE	AF	087	8,400 s/d	12,000	10,000
003 IGIR GEDE	AE	088	5,900 s/d	8,400	7,150
003 SAWAH IGIR GEDE	AF	087	8,400 s/d	12,000	10,000
003 SAWAH CABAL PALANG	AF	087	8,400 s/d	12,000	10,000
003 SAWAH GUNUNG JAYA	AB	086	12,000 s/d	17,000	14,000
003 SAWAH IGIR GEDE	AB	086	12,000 s/d	17,000	14,000
003 SAWAH IGIR GEDE	AF	087	8,400 s/d	12,000	10,000
004 DARAT IGIR KEMBANG	AI	088	5,900 s/d	8,400	7,150
004 DARAT IGIR KEMBANG	AI	088	5,900 s/d	8,400	7,150
004 DARAT IGIR KEMBANG	AH	087	8,400 s/d	12,000	10,000
004 DARAT IGIR KEMBANG	AI	088	5,900 s/d	8,400	7,150
004 DK BENTANG	AJ	085	17,000 s/d	23,000	20,000
004 DK BENTENG	AJ	085	17,000 s/d	23,000	20,000
004 DK KEPYAR	AJ	085	17,000 s/d	23,000	20,000
004 DK SIGUGUR	AG	086	12,000 s/d	17,000	14,000
004 SAWAH IGIR KEMBANG	AH	087	8,400 s/d	12,000	10,000
004 SAWAH IGIR	AH	087	8,400 s/d	12,000	10,000
004 SAWAH IGIR KEMBANG	AH	087	8,400 s/d	12,000	10,000
004 SAWAH LAMPENG	AH	087	8,400 s/d	12,000	10,000
005 DARAT SRENGSENG	AK	087	8,400 s/d	12,000	10,000
005 DARAT BENTENG	AF	087	8,400 s/d	12,000	10,000
005 DARAT BENTENG	AK	087	8,400 s/d	12,000	10,000
005 DARAT SRENGSENG	AK	087	8,400 s/d	12,000	10,000
005 DK BENTENG	AJ	085	17,000 s/d	23,000	20,000
005 DK SRENGSENG	AF	087	8,400 s/d	12,000	10,000
005 DK SRENGSENG	AJ	085	17,000 s/d	23,000	20,000
005 DK SRENGSENG	AL	085	17,000 s/d	23,000	20,000
005 DK SRENSENG	AL	085	17,000 s/d	23,000	20,000
005 DUKUH SRENGSENG	AL	085	17,000 s/d	23,000	20,000
005 SK SRENGSENG	AL	085	17,000 s/d	23,000	20,000
006 DARAT SRENGSENG	AM	087	8,400 s/d	12,000	10,000
006 DARAT SRENGSENG	AF	087	8,400 s/d	12,000	10,000
006 DARAT SRENGSENG	AM	087	8,400 s/d	12,000	10,000
006 DK SRENGSENG	AE	088	5,900 s/d	8,400	7,150
006 DK SRENGSENG	AL	085	17,000 s/d	23,000	20,000
006 DUKUH SRENGSENG	AL	085	17,000 s/d	23,000	20,000
006 SK SRENGSENG	AL	085	17,000 s/d	23,000	20,000

KLASIFIKASI DAN BESARNYA NJOP PERMUKAAN BUMI BERUPA TANAH TAHUN 2021

PROPINSI:33-JAWA TENGAH
KAB/KOTA:26-PEKALONGAN

KECAMATAN:010-KANDANGSERANG
KELURAHAN:004-SUKOHARJO

BLK NAMA JALAN	KODE KELAS		PENGGOLONGAN		KET NILAI JUAL
	ZNT	BUMI	NILAI JUAL BUMI	(Rupiah/M2)	OBJEK PAJAK BUMI
					(Rupiah/M2)
007 DARAT BLOK KEBO GEMULUNG	AN	088	5,900 s/d	8,400	7,150
007 DARAT KEBO GEMULUNG	AN	088	5,900 s/d	8,400	7,150
008 SAWAH GEDE	AH	087	8,400 s/d	12,000	10,000
008 SAWAH GEDE	AO	087	8,400 s/d	12,000	10,000
009 SAWAH GEDE	AJ	085	17,000 s/d	23,000	20,000
009 SAWAH GINTUNG	AP	087	8,400 s/d	12,000	10,000
010 DARAT SEDEP	AR	088	5,900 s/d	8,400	7,150
010 DARAT SEDEP	AU	088	5,900 s/d	8,400	7,150
010 DARAT SEDEP PULE	AR	088	5,900 s/d	8,400	7,150
010 DK PULE	AH	087	8,400 s/d	12,000	10,000
010 DK PULE	AS	085	17,000 s/d	23,000	20,000
010 DK SRENGSENG	AL	085	17,000 s/d	23,000	20,000
010 DUKU PULE	AS	085	17,000 s/d	23,000	20,000
010 DUKUH PULE	AS	085	17,000 s/d	23,000	20,000
010 DUKUH SRENGSENG	AL	085	17,000 s/d	23,000	20,000
010 DUKUH SULE	AS	085	17,000 s/d	23,000	20,000
010 SAWAH GINTUNG	AQ	087	8,400 s/d	12,000	10,000
011 DARAT KARANGGONDANG	AU	088	5,900 s/d	8,400	7,150
011 DARAT LANGKUNGAN	AT	087	8,400 s/d	12,000	10,000
011 DARAT LANGKUNGAN	AU	088	5,900 s/d	8,400	7,150
011 DK PULE	AS	085	17,000 s/d	23,000	20,000
011 DK TRAJUMAS	AU	088	5,900 s/d	8,400	7,150
011 DUKUH PULE	AS	085	17,000 s/d	23,000	20,000
012 DADRAT SIDANDANG	AW	088	5,900 s/d	8,400	7,150
012 DARAT SIDANDANG	AW	088	5,900 s/d	8,400	7,150
012 DK SIDANDANG	AG	086	12,000 s/d	17,000	14,000
012 DK SIGUGUR	AG	086	12,000 s/d	17,000	14,000
012 DUKUH SIGUGUR	AG	086	12,000 s/d	17,000	14,000
012 DUKUH SIKASUR	AG	086	12,000 s/d	17,000	14,000
012 SAWAH SIDANDANG	AV	087	8,400 s/d	12,000	10,000
012 SAWAH SIDANDANG	AW	088	5,900 s/d	8,400	7,150
013 DK SIGUGUR	AG	086	12,000 s/d	17,000	14,000
013 DUKUH SIGUGUR	AG	086	12,000 s/d	17,000	14,000
013 SAWAH KEMEJING	AX	087	8,400 s/d	12,000	10,000
013 SAWAH KEMEJINH	AX	087	8,400 s/d	12,000	10,000
013 SAWAH SIDANDANG	AX	087	8,400 s/d	12,000	10,000

KLASIFIKASI DAN BESARNYA NJOP PERMUKAAN BUMI BERUPA TANAH TAHUN 2021

PROPINSI:33-JAWA TENGAH
KAB/KOTA:26-PEKALONGAN

KECAMATAN:010-KANDANGSERANG
KELURAHAN:005-GARUNG WIYORO

BLK NAMA JALAN	KODE KELAS		PENGGOLONGAN		KET NILAI JUAL
	ZNT	BUMI	NILAI JUAL BUMI	(Rupiah/M2)	OBJEK PAJAK BUMI
(Rupiah/M2)					
001 SAWAH SUREB	AA	087	8,400 s/d	12,000	10,000
001 SAWAH SUREN	AA	087	8,400 s/d	12,000	10,000
001 SAWAH SUREN 3	AA	087	8,400 s/d	12,000	10,000
001 SWAH SUREN	AA	087	8,400 s/d	12,000	10,000
002 DARAT SUREN	AC	088	5,900 s/d	8,400	7,150
002 DARAT SUREN3	AC	088	5,900 s/d	8,400	7,150
002 DARAT SYREN	AC	088	5,900 s/d	8,400	7,150
002 DARAT WATU LAWNG	AD	088	5,900 s/d	8,400	7,150
002 DARAT WATULAWANG	AD	088	5,900 s/d	8,400	7,150
002 DARAT WATULAWNG	AD	088	5,900 s/d	8,400	7,150
002 DART SUREN	AC	088	5,900 s/d	8,400	7,150
002 DEKAT SUREN	AC	088	5,900 s/d	8,400	7,150
002 DK KARYA DADI	AB	086	12,000 s/d	17,000	14,000
002 DK KARYA IDAH	AB	086	12,000 s/d	17,000	14,000
002 DK KARYA INDAH	AB	086	12,000 s/d	17,000	14,000
002 DK KARYA INDAH	AC	088	5,900 s/d	8,400	7,150
002 DK KARYA INDSH	AB	086	12,000 s/d	17,000	14,000
002 DUKUH KARYA INDAH	AB	086	12,000 s/d	17,000	14,000
003 DARAT WARULAWANG	AD	088	5,900 s/d	8,400	7,150
003 DARAT WATILAWANG	AD	088	5,900 s/d	8,400	7,150
003 DARAT WATU LAWANG	AD	088	5,900 s/d	8,400	7,150
003 DARAT WATU LAWANG.	AD	088	5,900 s/d	8,400	7,150
003 DARAT WATULAWANG	AD	088	5,900 s/d	8,400	7,150
003 DARAT WATULAWANG	AE	084	23,000 s/d	31,000	27,000
003 DARAT WATULAWNG	AD	088	5,900 s/d	8,400	7,150
003 DART WATU LAWANG	AD	088	5,900 s/d	8,400	7,150
003 DART WATULAWANG	AD	088	5,900 s/d	8,400	7,150
003 KO SAWAH KARYADADI	AE	084	23,000 s/d	31,000	27,000
003 SAWAH WATULAWANG	AD	088	5,900 s/d	8,400	7,150
003 SAWAH KARYA DADI	AD	088	5,900 s/d	8,400	7,150
003 SAWAH KARYADADI	AD	088	5,900 s/d	8,400	7,150
003 SAWAH KARYADADI	AE	084	23,000 s/d	31,000	27,000
003 SAWAH KARYODADI	AE	084	23,000 s/d	31,000	27,000
003 SAWAHKARYADADI	AE	084	23,000 s/d	31,000	27,000
004 DARAT KARYADADI	AE	084	23,000 s/d	31,000	27,000
004 DARAT KARYODADI	AE	084	23,000 s/d	31,000	27,000
004 DK KARYODADI	AE	084	23,000 s/d	31,000	27,000
004 DUKUH KARYODADI	AE	084	23,000 s/d	31,000	27,000
004 SAWAH KARYODADI	AE	084	23,000 s/d	31,000	27,000
004 SAWAH KARYODADI	AE	084	23,000 s/d	31,000	27,000
005 DARAT PRANGGONG	AI	088	5,900 s/d	8,400	7,150
005 DARAT PRANGGONG	AJ	087	8,400 s/d	12,000	10,000
005 DK WIYORO	AJ	087	8,400 s/d	12,000	10,000
005 SAWAH PARNGGONG	AJ	087	8,400 s/d	12,000	10,000
005 SAWAH PRANGGONG	AI	088	5,900 s/d	8,400	7,150
005 SAWAH PRANGGONG	AJ	087	8,400 s/d	12,000	10,000
006 SAWAH PINGGAN	AK	088	5,900 s/d	8,400	7,150
007 DARAT SURANTAKA	AK	088	5,900 s/d	8,400	7,150
007 DARAT SURANTAKA	AL	087	8,400 s/d	12,000	10,000
007 SAWAH PERANGGONG	AL	087	8,400 s/d	12,000	10,000
007 SAWAH SURANTA	AL	087	8,400 s/d	12,000	10,000
007 SAWAH SURANTAKA	AL	087	8,400 s/d	12,000	10,000

KLASIFIKASI DAN BESARNYA NJOP PERMUKAAN BUMI BERUPA TANAH TAHUN 2021

PROPINSI:33-JAWA TENGAH
KAB/KOTA:26-PEKALONGAN

KECAMATAN:010-KANDANGSERANG
KELURAHAN:005-GARUNG WIYORO

BLK NAMA JALAN	KODE KELAS		PENGGOLONGAN		KET NILAI JUAL
	ZNT	BUMI	NILAI JUAL BUMI	(Rupiah/M2)	OBJEK PAJAK BUMI
					(Rupiah/M2)
008 DARAT RATA	AI	088	5,900 s/d	8,400	7,150
008 DARAT RATA SAWAH RATA	AI	088	5,900 s/d	8,400	7,150
008 DK WIYORO	AJ	087	8,400 s/d	12,000	10,000
008 SAWAH RATA	AJ	087	8,400 s/d	12,000	10,000
008 SAWAH SURANTAKA	AJ	087	8,400 s/d	12,000	10,000
009 DARAT WIYORO	AH	087	8,400 s/d	12,000	10,000
009 DARAT WIYORO	AH	087	8,400 s/d	12,000	10,000
009 DJ WIYORO	AG	084	23,000 s/d	31,000	27,000
009 DK WIYORO	AG	084	23,000 s/d	31,000	27,000
009 DK WIYORO	AH	087	8,400 s/d	12,000	10,000
009 DUKUH WITORO	AG	084	23,000 s/d	31,000	27,000
009 DUKUH WIYORO	AG	084	23,000 s/d	31,000	27,000
009 SAWAH RATA	AF	086	12,000 s/d	17,000	14,000
009 SAWAH WIYORO	AF	086	12,000 s/d	17,000	14,000
009 SAWAH WIYORO	AG	084	23,000 s/d	31,000	27,000
010 DARAT TANGGUALANGIN	AP	088	5,900 s/d	8,400	7,150
010 DARAT TANGGUALNGIN	AP	088	5,900 s/d	8,400	7,150
010 DARAT TANGGUKLANGIN	AP	088	5,900 s/d	8,400	7,150
010 DARAT TANGGULANGIN	AP	088	5,900 s/d	8,400	7,150
010 DK KANDAGNAUR	AM	084	23,000 s/d	31,000	27,000
010 DK KANDANG GAUR	AM	084	23,000 s/d	31,000	27,000
010 DK KANDANGAUR	AM	084	23,000 s/d	31,000	27,000
010 DK KANDANGAUR	AP	088	5,900 s/d	8,400	7,150
010 DK WIROYO	AG	084	23,000 s/d	31,000	27,000
010 DK WIROYO	AP	088	5,900 s/d	8,400	7,150
010 DK WITORO	AG	084	23,000 s/d	31,000	27,000
010 DK WIYORO	AG	084	23,000 s/d	31,000	27,000
010 DK WIYORO	AP	088	5,900 s/d	8,400	7,150
010 DUKUH KANDANGHAUR	AM	084	23,000 s/d	31,000	27,000
010 FK KANDANGAUR	AM	084	23,000 s/d	31,000	27,000
010 KANDANGAUR	AM	084	23,000 s/d	31,000	27,000
011 DK WIYORO	AQ	086	12,000 s/d	17,000	14,000
011 RANCAH S	AQ	086	12,000 s/d	17,000	14,000
011 RANCAH S3	AQ	086	12,000 s/d	17,000	14,000
011 SIMEMDE S	AQ	086	12,000 s/d	17,000	14,000
011 SIMENDE	AQ	086	12,000 s/d	17,000	14,000
011 SIMENDE S	AQ	086	12,000 s/d	17,000	14,000
011 SIMENDI	AQ	086	12,000 s/d	17,000	14,000
011 SIMENDI S	AQ	086	12,000 s/d	17,000	14,000
011 SIMENG S	AQ	086	12,000 s/d	17,000	14,000
012 DESELAN	AP	088	5,900 s/d	8,400	7,150
012 DESELAN	AQ	086	12,000 s/d	17,000	14,000
012 DESELAN D	AP	088	5,900 s/d	8,400	7,150
012 DESELAN D	AQ	086	12,000 s/d	17,000	14,000
012 DESELAN S	AP	088	5,900 s/d	8,400	7,150
012 DESELAN S	AQ	086	12,000 s/d	17,000	14,000
012 DESELANG D	AQ	086	12,000 s/d	17,000	14,000
012 DESELANVD	AP	088	5,900 s/d	8,400	7,150
012 DESESLAN	AP	088	5,900 s/d	8,400	7,150
012 DESESLAN S	AQ	086	12,000 s/d	17,000	14,000
012 DK KARYA MUKTI	AP	088	5,900 s/d	8,400	7,150

KLASIFIKASI DAN BESARNYA NJOP PERMUKAAN BUMI BERUPA TANAH TAHUN 2021

PROPINSI:33-JAWA TENGAH
KAB/KOTA:26-PEKALONGAN

KECAMATAN:010-KANDANGSERANG
KELURAHAN:005-GARUNG WIYORO

BLK NAMA JALAN	KODE KELAS		PENGGOLONGAN		KET NILAI JUAL
	ZNT	BUMI	NILAI JUAL	BUMI	OBJEK PAJAK BUMI
			(Rupiah/M2)		(Rupiah/M2)
012 DK KARYA MUKTI	AQ	086	12,000 s/d	17,000	14,000
012 DK KARYA MUKTI	AR	086	12,000 s/d	17,000	14,000
012 DK MKARYA MUKTI	AR	086	12,000 s/d	17,000	14,000
012 DKMKARYA MUKTI	AR	086	12,000 s/d	17,000	14,000
012 DUKUH KARYA MUKTI	AR	086	12,000 s/d	17,000	14,000
012 DUKUH KARYAMUKTI	AR	086	12,000 s/d	17,000	14,000
012 GK KARYA MUKTI	AR	086	12,000 s/d	17,000	14,000
013 DUKUH GARUNG LOR	AS	087	8,400 s/d	12,000	10,000
013 GARUNG LOR	AS	087	8,400 s/d	12,000	10,000
014 BGASINAN S	AQ	086	12,000 s/d	17,000	14,000
014 NGAISNAN D	AU	088	5,900 s/d	8,400	7,150
014 NGASIANA	AQ	086	12,000 s/d	17,000	14,000
014 NGASIHAN S	AQ	086	12,000 s/d	17,000	14,000
014 NGASINAN	AQ	086	12,000 s/d	17,000	14,000
014 NGASINAN	AU	088	5,900 s/d	8,400	7,150
014 NGASINAN D	AQ	086	12,000 s/d	17,000	14,000
014 NGASINAN D	AU	088	5,900 s/d	8,400	7,150
014 NGASINAN S	AQ	086	12,000 s/d	17,000	14,000
014 NGASINGAN	AU	088	5,900 s/d	8,400	7,150
014 NGASINGAN S	AQ	086	12,000 s/d	17,000	14,000
014 NGASUINAN D	AU	088	5,900 s/d	8,400	7,150
014 NGSINAN D	AU	088	5,900 s/d	8,400	7,150
014 NGSINAN S	AQ	086	12,000 s/d	17,000	14,000
014 PRUMPANG D	AQ	086	12,000 s/d	17,000	14,000
014 PRUMPANG D	AU	088	5,900 s/d	8,400	7,150
015 DK GARUNG LOR	AS	087	8,400 s/d	12,000	10,000
015 DK GARUNG LOR	AT	084	23,000 s/d	31,000	27,000
015 DK GARUNGLOR	AT	084	23,000 s/d	31,000	27,000
015 DK GAURNG LOR	AT	084	23,000 s/d	31,000	27,000
015 DKMGARUNG LOR	AT	084	23,000 s/d	31,000	27,000
015 DOMAHAM S	AS	087	8,400 s/d	12,000	10,000
015 DUKUH GARUNG LOR	AT	084	23,000 s/d	31,000	27,000
015 DUKUH GARUNGLOR	AT	084	23,000 s/d	31,000	27,000
015 GARUNG LOR	AS	087	8,400 s/d	12,000	10,000
016 KALI GEDE	AS	087	8,400 s/d	12,000	10,000
016 KALI GEDE S	AS	087	8,400 s/d	12,000	10,000
016 KALI GEDE S.	AS	087	8,400 s/d	12,000	10,000
016 KALI MGEDE S	AS	087	8,400 s/d	12,000	10,000
016 KALIGEDE S	AS	087	8,400 s/d	12,000	10,000
016 KALO GEDE S	AS	087	8,400 s/d	12,000	10,000
017 DK GARUNG KIDUL	AV	084	23,000 s/d	31,000	27,000
017 DKGARUNG KIDUL	AV	084	23,000 s/d	31,000	27,000
017 DUKUH GARUNG KIDUL	AV	084	23,000 s/d	31,000	27,000
017 DUKUH GARUNG LOR	AV	084	23,000 s/d	31,000	27,000
017 GKGARUNG KIDUL	AV	084	23,000 s/d	31,000	27,000
018 DARAT RATA	AI	088	5,900 s/d	8,400	7,150
018 DK KANDANGAUR	AJ	087	8,400 s/d	12,000	10,000
018 DK KANDANGAUR	AM	084	23,000 s/d	31,000	27,000
018 DK KANDNGAUR	AM	084	23,000 s/d	31,000	27,000
018 DUKUH KANDANG HAUR	AM	084	23,000 s/d	31,000	27,000
018 DUKUH KANDANGHAUR	AM	084	23,000 s/d	31,000	27,000
018 SAWAH RATA	AJ	087	8,400 s/d	12,000	10,000

KLASIFIKASI DAN BESARNYA NJOP PERMUKAAN BUMI BERUPA TANAH TAHUN 2021

PROPINSI:33-JAWA TENGAH
KAB/KOTA:26-PEKALONGAN

KECAMATAN:010-KANDANGSERANG
KELURAHAN:005-GARUNG WIYORO

BLK NAMA JALAN	KODE KELAS		PENGGOLONGAN		KET NILAI JUAL OBJEK PAJAK BUMI (Rupiah/M2)
	ZNT	BUMI	NILAI JUAL BUMI (Rupiah/M2)		
018 SAWAHRATA	AJ	087	8,400 s/d	12,000	10,000
018 SAWH RATA	AJ	087	8,400 s/d	12,000	10,000
018 SAWWH RATA	AJ	087	8,400 s/d	12,000	10,000
019 DARAT KANANGAUR KIDUL	AI	088	5,900 s/d	8,400	7,150
019 DARAT KANDANGAUR LOR	AN	086	12,000 s/d	17,000	14,000
019 DFK KANDANGAUR	AM	084	23,000 s/d	31,000	27,000
019 DK KANDANAGUR	AM	084	23,000 s/d	31,000	27,000
019 DK KANDANGAUR	AM	084	23,000 s/d	31,000	27,000
019 DK KANDANGAUR	AO	087	8,400 s/d	12,000	10,000
019 DK KANDANGSERANG	AM	084	23,000 s/d	31,000	27,000
019 DK KANDANGSERANG	AN	086	12,000 s/d	17,000	14,000
019 DUKUH KANDANG HAUR	AM	084	23,000 s/d	31,000	27,000
019 DUKUH KANDANGHAUR	AM	084	23,000 s/d	31,000	27,000
019 SAWAH KANANGAUR KIDUL	AO	087	8,400 s/d	12,000	10,000
019 SAWAH KANDANGAUR LOR	AN	086	12,000 s/d	17,000	14,000
020 ARES S	AY	087	8,400 s/d	12,000	10,000
020 DK SUKOHARJO	AW	088	5,900 s/d	8,400	7,150
020 JAHA S	AW	088	5,900 s/d	8,400	7,150
020 JAHA S	AX	087	8,400 s/d	12,000	10,000
020 PATAHAN D	AW	088	5,900 s/d	8,400	7,150
020 PATAHAND	AW	088	5,900 s/d	8,400	7,150
020 POH D	AW	088	5,900 s/d	8,400	7,150
020 POH D	AX	087	8,400 s/d	12,000	10,000
020 POHO D	AW	088	5,900 s/d	8,400	7,150

KLASIFIKASI DAN BESARNYA NJOP PERMUKAAN BUMI BERUPA TANAH TAHUN 2021

PROPINSI:33-JAWA TENGAH
KAB/KOTA:26-PEKALONGAN

KECAMATAN:010-KANDANGSERANG
KELURAHAN:006-BUBAK

BLK NAMA JALAN	KODE KELAS		PENGGOLONGAN		KET NILAI JUAL
	ZNT	BUMI	NILAI JUAL BUMI	(Rupiah/M2)	OBJEK PAJAK BUMI
					(Rupiah/M2)
001 JEMBUL .S	AB	086	12,000 s/d	17,000	14,000
001 JEMBUL S	AB	086	12,000 s/d	17,000	14,000
001 TRISI S	AA	087	8,400 s/d	12,000	10,000
002 LEMAH IRENG	AC	087	8,400 s/d	12,000	10,000
002 LEMAH IRENG	AD	086	12,000 s/d	17,000	14,000
002 LEMAH IRENG D	AE	088	5,900 s/d	8,400	7,150
002 LEMAH IRENG S	AC	087	8,400 s/d	12,000	10,000
002 LEMAH IRENG S	AD	086	12,000 s/d	17,000	14,000
003 KEMINTA D	AE	088	5,900 s/d	8,400	7,150
003 KEMINTA S	AC	087	8,400 s/d	12,000	10,000
003 KEMINTO S	AC	087	8,400 s/d	12,000	10,000
004 ANTINAGN S	AD	086	12,000 s/d	17,000	14,000
004 ANTINGAN .S	AF	084	23,000 s/d	31,000	27,000
004 ANTINGAN S	AD	086	12,000 s/d	17,000	14,000
004 ANTINGAN S	AF	084	23,000 s/d	31,000	27,000
004 JL SIDOMULYO BUBAK	AG	083	31,000 s/d	41,000	36,000
004 JL.SIDOMULYO BUBAK	AF	084	23,000 s/d	31,000	27,000
004 JL.SIDOMULYO BUBAK	AG	083	31,000 s/d	41,000	36,000
005 JL SIDOMULYO BUBAK	AG	083	31,000 s/d	41,000	36,000
005 JL SIDOMULYO-BUBAK	AG	083	31,000 s/d	41,000	36,000
005 JL.SIDOMULYO BUBAK	AG	083	31,000 s/d	41,000	36,000
005 KUBURAN	AH	084	23,000 s/d	31,000	27,000
005 KUBURAN S	AG	083	31,000 s/d	41,000	36,000
005 KUBURAN S	AH	084	23,000 s/d	31,000	27,000
005 WATU TUMPANG	AB	086	12,000 s/d	17,000	14,000
005 WATU TUMPANG S	AB	086	12,000 s/d	17,000	14,000
005 WATUTUMPANG S	AB	086	12,000 s/d	17,000	14,000
006 JL SIDOMULYO BUBAK	AI	084	23,000 s/d	31,000	27,000
006 JL.SIDOMULYO BUBAK	AI	084	23,000 s/d	31,000	27,000
006 KOPEK S	AA	087	8,400 s/d	12,000	10,000
006 KOPEK S	AK	086	12,000 s/d	17,000	14,000
006 WATIWAYANG S	AK	086	12,000 s/d	17,000	14,000
006 WATU WAYANG S	AK	086	12,000 s/d	17,000	14,000
006 WATUWANG S	AK	086	12,000 s/d	17,000	14,000
006 WATUWAYANG	AK	086	12,000 s/d	17,000	14,000
006 WATUWAYANG D	AJ	087	8,400 s/d	12,000	10,000
006 WATUWAYANG S	AK	086	12,000 s/d	17,000	14,000
007 DK SIDO MULYO	AM	086	12,000 s/d	17,000	14,000
007 DK SIDOMULYO	AM	086	12,000 s/d	17,000	14,000
007 DK.SIDOMULYO	AM	086	12,000 s/d	17,000	14,000
007 DUKUH SIDOMULYO	AM	086	12,000 s/d	17,000	14,000
007 GAMOENG D	AL	087	8,400 s/d	12,000	10,000
007 GAMPENG D	AL	087	8,400 s/d	12,000	10,000
007 GAMPENG D	AK	086	12,000 s/d	17,000	14,000
007 GAMPENG D	AL	087	8,400 s/d	12,000	10,000
007 GENTONG S	AK	086	12,000 s/d	17,000	14,000
007 JL SIDOMULYO BUBAK	AI	084	23,000 s/d	31,000	27,000
007 JL. SIDOMULYO BUBAK	AI	084	23,000 s/d	31,000	27,000
007 JL.SIDOMULYO BUBAK	AI	084	23,000 s/d	31,000	27,000
008 BELETAN S	AD	086	12,000 s/d	17,000	14,000
008 DK SIDOMULYO	AM	086	12,000 s/d	17,000	14,000
008 GN KUCING	AN	087	8,400 s/d	12,000	10,000

KLASIFIKASI DAN BESARNYA NJOP PERMUKAAN BUMI BERUPA TANAH TAHUN 2021

PROPINSI:33-JAWA TENGAH
KAB/KOTA:26-PEKALONGAN

KECAMATAN:010-KANDANGSERANG
KELURAHAN:006-BUBAK

BLK NAMA JALAN	KODE KELAS		PENGGOLONGAN		KET NILAI JUAL
	ZNT	BUMI	NILAI JUAL BUMI	(Rupiah/M2)	OBJEK PAJAK BUMI
					(Rupiah/M2)
008 GN KUCING D	AN	087	8,400 s/d	12,000	10,000
008 GN KUCUNG D	AN	087	8,400 s/d	12,000	10,000
008 JL.SIDIOMULYO BUBAK	AI	084	23,000 s/d	31,000	27,000
008 JL.SIDOMULYO	AI	084	23,000 s/d	31,000	27,000
008 JL.SIDOMULYO BUBAK	AI	084	23,000 s/d	31,000	27,000
008 WATULAWAN	AN	087	8,400 s/d	12,000	10,000
008 WATULAWANG	AN	087	8,400 s/d	12,000	10,000
008 WATULAWANG D	AD	086	12,000 s/d	17,000	14,000
008 WATULAWANG D	AN	087	8,400 s/d	12,000	10,000
009 DK SIDOMULYO	AP	086	12,000 s/d	17,000	14,000
009 GN BUBAK	AR	086	12,000 s/d	17,000	14,000
009 GN BUBAK S	AR	086	12,000 s/d	17,000	14,000
009 GN BUNTU	AR	086	12,000 s/d	17,000	14,000
009 GN BUNTU D	AQ	087	8,400 s/d	12,000	10,000
009 GN BUNTU S	AR	086	12,000 s/d	17,000	14,000
009 JL SIDOMULYO BUBAK	AI	084	23,000 s/d	31,000	27,000
009 JL.SIDIOMULYO BUBAK	AI	084	23,000 s/d	31,000	27,000
009 JL.SIDOMULYO BUBAK	AI	084	23,000 s/d	31,000	27,000
010 BUBAK	AU	084	23,000 s/d	31,000	27,000
010 DK BUBAK	AU	084	23,000 s/d	31,000	27,000
010 DK BUBAK	AT	084	23,000 s/d	31,000	27,000
010 DK BUBAK	AU	084	23,000 s/d	31,000	27,000
010 DUKUH BUBAK	AU	084	23,000 s/d	31,000	27,000
010 GN BUBAK S	AT	084	23,000 s/d	31,000	27,000
010 GN DAMAR	AT	084	23,000 s/d	31,000	27,000
010 GN DAMAR D	AS	087	8,400 s/d	12,000	10,000
010 GN DAMAR S	AR	086	12,000 s/d	17,000	14,000
010 GN DAMAR S	AT	084	23,000 s/d	31,000	27,000
010 GN DMAR S	AR	086	12,000 s/d	17,000	14,000
010 GN DMAR S	AT	084	23,000 s/d	31,000	27,000
010 GND AMAR D	AS	087	8,400 s/d	12,000	10,000
010 GND AMAR S	AT	084	23,000 s/d	31,000	27,000
010 GNDAMAR S	AR	086	12,000 s/d	17,000	14,000
010 JL SIDOMULYO BUBAK	AG	083	31,000 s/d	41,000	36,000
010 JL.SIDOMULYO BUBAK	AG	083	31,000 s/d	41,000	36,000
011 BUBAK	AU	084	23,000 s/d	31,000	27,000
011 DK BUBAK	AU	084	23,000 s/d	31,000	27,000
011 DUKUH BUBAK	AU	084	23,000 s/d	31,000	27,000
011 JL SIDOMULYO-BUBAK	AG	083	31,000 s/d	41,000	36,000
011 JL. DESA BUBAK	AG	083	31,000 s/d	41,000	36,000
011 JL.SIDOMULYO BUBAK	AG	083	31,000 s/d	41,000	36,000
011 SOWOK D	AV	087	8,400 s/d	12,000	10,000
011 SOWOK 5	AV	087	8,400 s/d	12,000	10,000
011 SOWOK 5	AW	086	12,000 s/d	17,000	14,000
011 SOWOK D	AV	087	8,400 s/d	12,000	10,000
011 SOWOK S	AW	086	12,000 s/d	17,000	14,000

KLASIFIKASI DAN BESARNYA NJOP PERMUKAAN BUMI BERUPA TANAH TAHUN 2021

PROPINSI:33-JAWA TENGAH
KAB/KOTA:26-PEKALONGAN

KECAMATAN:010-KANDANGSERANG
KELURAHAN:007-BOJONG KONENG

BLK NAMA JALAN	KODE ZNT	KELAS BUMI	PENGGOLONGAN NILAI JUAL BUMI (Rupiah/M2)	KET NILAI JUAL OBJEK PAJAK BUMI (Rupiah/M2)
001 DK.SIRONGGOS	AE	084	23,000 s/d	31,000 27,000
001 JL PLTM LAMBUR	BA	076	178,000 s/d	223,000 200,000
001 JL RT	AD	088	5,900 s/d	8,400 7,150
001 JL RT	AE	084	23,000 s/d	31,000 27,000
001 JL SIRONGGOS	AF	083	31,000 s/d	41,000 36,000
001 JL SIRONGGOS DARAT	AD	088	5,900 s/d	8,400 7,150
001 JL.SIRONGGAS	AF	083	31,000 s/d	41,000 36,000
001 JL.SIRONGGOS	AF	083	31,000 s/d	41,000 36,000
001 SIRONGGAT DARAT	AD	088	5,900 s/d	8,400 7,150
001 SIRONGGGAT DARAT	AD	088	5,900 s/d	8,400 7,150
001 SIRONGGGOS DARAT	AD	088	5,900 s/d	8,400 7,150
001 SIRONGGGOS SAWAH	AD	088	5,900 s/d	8,400 7,150
001 SIRONGGGOT DARAT	AD	088	5,900 s/d	8,400 7,150
001 SIRONGGIS	AF	083	31,000 s/d	41,000 36,000
001 SIRONGGOPS	AF	083	31,000 s/d	41,000 36,000
001 SIRONGGOS	AD	088	5,900 s/d	8,400 7,150
001 SIRONGGOS	AE	084	23,000 s/d	31,000 27,000
001 SIRONGGOS	AF	083	31,000 s/d	41,000 36,000
001 SIRONGGOS BARAT	AD	088	5,900 s/d	8,400 7,150
001 SIRONGGOS DARAT	AD	088	5,900 s/d	8,400 7,150
001 SIRONGGOS DATAR	AD	088	5,900 s/d	8,400 7,150
001 SIRONGGOS SAWAH	AD	088	5,900 s/d	8,400 7,150
001 SIRONGGOT	AF	083	31,000 s/d	41,000 36,000
001 SIRONGGOT DARAT	AD	088	5,900 s/d	8,400 7,150
002 DK HARJOSARI	AD	088	5,900 s/d	8,400 7,150
002 DK.HARJOSARI	AD	088	5,900 s/d	8,400 7,150
002 DUKUH HARJOSARI	AD	088	5,900 s/d	8,400 7,150
003 DK HARJOSARI	AH	088	5,900 s/d	8,400 7,150
003 DK HARJOSARI	AI	086	12,000 s/d	17,000 14,000
003 DUKUH HARJOSARI	AH	088	5,900 s/d	8,400 7,150
003 DUKUH HARJOSARI	AI	086	12,000 s/d	17,000 14,000
004 DAAT BLOK	AM	088	5,900 s/d	8,400 7,150
004 DARAT BLOK	AK	087	8,400 s/d	12,000 10,000
004 DARAT BLOK	AL	087	8,400 s/d	12,000 10,000
004 DARAT BLOK	AM	088	5,900 s/d	8,400 7,150
004 DARAT BLOK 004	AM	088	5,900 s/d	8,400 7,150
004 DATAT BLOK	AM	088	5,900 s/d	8,400 7,150
004 GOMBLANG	AM	088	5,900 s/d	8,400 7,150
004 SARAGATI. S	AM	088	5,900 s/d	8,400 7,150
005 BLOK DARAT	AM	088	5,900 s/d	8,400 7,150
005 BLOK IGIR	AO	087	8,400 s/d	12,000 10,000
005 DARAT BAWANG	AM	088	5,900 s/d	8,400 7,150
005 DARAT BLOK	AM	088	5,900 s/d	8,400 7,150
005 DARAT BAWANG	AM	088	5,900 s/d	8,400 7,150
005 DARAT BLOK	AM	088	5,900 s/d	8,400 7,150
005 DARAT BLOK	AN	087	8,400 s/d	12,000 10,000
005 DARAT BLOK	AO	087	8,400 s/d	12,000 10,000
005 DARAT BLOK 005	AM	088	5,900 s/d	8,400 7,150
005 DARAT BLOK 005	AN	087	8,400 s/d	12,000 10,000
005 DARAT DANDER	AM	088	5,900 s/d	8,400 7,150
005 DARAT IGIR	AM	088	5,900 s/d	8,400 7,150
005 DARAT PENGGUNG	AM	088	5,900 s/d	8,400 7,150

KLASIFIKASI DAN BESARNYA NJOP PERMUKAAN BUMI BERUPA TANAH TAHUN 2021

PROPINSI:33-JAWA TENGAH
KAB/KOTA:26-PEKALONGAN

KECAMATAN:010-KANDANGSERANG
KELURAHAN:007-BOJONG KONENG

BLK NAMA JALAN	KODE KELAS		PENGGOLONGAN		KET NILAI JUAL
	ZNT	BUMI	NILAI JUAL BUMI	(Rupiah/M2)	OBJEK PAJAK BUMI
(Rupiah/M2)					
005 DARAT SARYUDA	AM	088	5,900 s/d	8,400	7,150
005 DART BLOK	AM	088	5,900 s/d	8,400	7,150
005 DK SAPAN	AN	087	8,400 s/d	12,000	10,000
005 DK SAROATI	AN	087	8,400 s/d	12,000	10,000
005 DK SIDOMULYO	AN	087	8,400 s/d	12,000	10,000
005 DK.SAPAN	AN	087	8,400 s/d	12,000	10,000
005 DUKUH SAPAN	AN	087	8,400 s/d	12,000	10,000
005 SAWAH BANDER	AO	087	8,400 s/d	12,000	10,000
005 SAWAH BAWANG	AO	087	8,400 s/d	12,000	10,000
005 SAWAH BLOK	AM	088	5,900 s/d	8,400	7,150
005 SAWAH BLOK	AO	087	8,400 s/d	12,000	10,000
005 SAWAH DANDER	AO	087	8,400 s/d	12,000	10,000
005 SAWAH IGIGR	AO	087	8,400 s/d	12,000	10,000
005 SAWAH IGIR	AO	087	8,400 s/d	12,000	10,000
005 SAWAH PENGGUNG	AO	087	8,400 s/d	12,000	10,000
005 SAWAH SARYUDA	AO	087	8,400 s/d	12,000	10,000
005 SAWAH SARYUDI	AO	087	8,400 s/d	12,000	10,000
005 SIDOMULYO	AN	087	8,400 s/d	12,000	10,000
006 DK BOJONG KONENG KR GONDANG	AP	086	12,000 s/d	17,000	14,000
006 JL BJ KONENG KR GONDANG	AP	086	12,000 s/d	17,000	14,000
006 JL BJ KONENG KR KONENG	AP	086	12,000 s/d	17,000	14,000
006 JL BOJONG KARANGGONDANG	AP	086	12,000 s/d	17,000	14,000
006 JL BOJONG KONENG KR GGONDANG	AP	086	12,000 s/d	17,000	14,000
006 JL BOJONG KONENG KR GONDANG	AP	086	12,000 s/d	17,000	14,000
006 JL BOJONGKONENG KARANGGONDANG	AP	086	12,000 s/d	17,000	14,000
006 JL.BJ KONENG KR GANODANG	AP	086	12,000 s/d	17,000	14,000
006 JL.BJ KONENG KR GONDANG	AO	087	8,400 s/d	12,000	10,000
006 JL.BJ KONENG KR GONDANG	AP	086	12,000 s/d	17,000	14,000
006 JL.BOJONGKONENG KR GONDANG	AP	086	12,000 s/d	17,000	14,000
006 L BJ KONENG KR GONDASNG	AP	086	12,000 s/d	17,000	14,000
006 SARAGATI	AO	087	8,400 s/d	12,000	10,000
006 SARAGATI S	AO	087	8,400 s/d	12,000	10,000
006 SARAGATI. S	AO	087	8,400 s/d	12,000	10,000
006 SARAGATI.S	AO	087	8,400 s/d	12,000	10,000
007 DK GAMBLOK	AA	088	5,900 s/d	8,400	7,150
007 DK GAMBLOK	AB	084	23,000 s/d	31,000	27,000
007 DK GEMBLOK	AA	088	5,900 s/d	8,400	7,150
007 DK.GAMBLOK	AA	088	5,900 s/d	8,400	7,150
007 DK.GAMBLOK	AB	084	23,000 s/d	31,000	27,000
007 DUKUH GAMBLOK	AA	088	5,900 s/d	8,400	7,150
008 ANTINGAN	AA	088	5,900 s/d	8,400	7,150
008 DARAT BLOK	AA	088	5,900 s/d	8,400	7,150
008 JL SAWAH BLOK	AA	088	5,900 s/d	8,400	7,150
008 SAWAH BLOK	AA	088	5,900 s/d	8,400	7,150
008 SAWAH BLUOK	AA	088	5,900 s/d	8,400	7,150
008 SAWH BLOK	AA	088	5,900 s/d	8,400	7,150
009 BOJONG KONENG	AP	086	12,000 s/d	17,000	14,000
009 BOJONG KONENG KARANGGODANG	AP	086	12,000 s/d	17,000	14,000
009 BOJONGKONENG KARANGGONDANG	AP	086	12,000 s/d	17,000	14,000
009 DK BOJONG KONENG KARANGGODANG	AP	086	12,000 s/d	17,000	14,000
009 DK BOJONG KONENG KARANGKODANG	AP	086	12,000 s/d	17,000	14,000
009 SAWAH BLK BEKEL	AS	087	8,400 s/d	12,000	10,000

KLASIFIKASI DAN BESARNYA NJOP PERMUKAAN BUMI BERUPA TANAH TAHUN 2021

PROPINSI:33-JAWA TENGAH
KAB/KOTA:26-PEKALONGAN

KECAMATAN:010-KANDANGSERANG
KELURAHAN:007-BOJONG KONENG

BLK NAMA JALAN	KODE KELAS		PENGGOLONGAN		KET NILAI JUAL
	ZNT	BUMI	NILAI JUAL BUMI	(Rupiah/M2)	OBJEK PAJAK BUMI
(Rupiah/M2)					
009 SAWAH BLO BEKEL	AS	087	8,400 s/d	12,000	10,000
009 SAWAH BLOK BEKEL	AP	086	12,000 s/d	17,000	14,000
009 SAWAH BLOK BEKEL	AS	087	8,400 s/d	12,000	10,000
009 SAWAH BLOK BELEK	AS	087	8,400 s/d	12,000	10,000
009 SAWANG BLOK BEKEL	AS	087	8,400 s/d	12,000	10,000
010 BOJONG KONENG	AS	087	8,400 s/d	12,000	10,000
010 DUKUH BOJONGKONENG	AT	086	12,000 s/d	17,000	14,000
010 JENGGALA S	AT	086	12,000 s/d	17,000	14,000
010 LARANGAN	AS	087	8,400 s/d	12,000	10,000
010 LARANGAN	AT	086	12,000 s/d	17,000	14,000
010 LARANGAN S	AS	087	8,400 s/d	12,000	10,000
010 LARANGAN S	AT	086	12,000 s/d	17,000	14,000
010 LARANGAN S..	AS	087	8,400 s/d	12,000	10,000
010 LARANGGAN	AT	086	12,000 s/d	17,000	14,000
010 LARANGGAN S	AT	086	12,000 s/d	17,000	14,000
011 DK BJNG KONENG KR.GONDANG	AU	086	12,000 s/d	17,000	14,000
011 DK BOJONG KONENG-KR GONDANG	AQ	084	23,000 s/d	31,000	27,000
011 DK KARANG TUANG	AU	086	12,000 s/d	17,000	14,000
011 DK KARANGTUANG	AU	086	12,000 s/d	17,000	14,000
011 DUKUH BOJONG KONENG	AU	086	12,000 s/d	17,000	14,000
011 DUKUH KARANG TUANG	AU	086	12,000 s/d	17,000	14,000
011 JL BJ KONENG -KR GONDANG	AQ	084	23,000 s/d	31,000	27,000
011 JL BJ KONENG KR GONDANG	AQ	084	23,000 s/d	31,000	27,000
011 JL BJ KONENG-KR GONDANG	AQ	084	23,000 s/d	31,000	27,000
011 JL.BJNG KONENG KR.GONDANG	AU	086	12,000 s/d	17,000	14,000
012 DK BOJONG KONENG	AR	086	12,000 s/d	17,000	14,000
012 DK.BJ KONENG	AR	086	12,000 s/d	17,000	14,000
012 DK.BJ KONENG KR GONDANG	AQ	084	23,000 s/d	31,000	27,000
012 DK.BOJONE KONENG	AR	086	12,000 s/d	17,000	14,000
012 DK.BOJONG KONENG	AR	086	12,000 s/d	17,000	14,000
012 DK.BOPJONG KONENG	AR	086	12,000 s/d	17,000	14,000
012 JL.BJNG KARANG KONDANG	AQ	084	23,000 s/d	31,000	27,000
012 JL.BJNG KONENG KR GONDANG	AQ	084	23,000 s/d	31,000	27,000
012 JL.BJNG KONENG KR.GONDANG	AQ	084	23,000 s/d	31,000	27,000
012 JL.BJNG KONENGN KR.TUANG	AQ	084	23,000 s/d	31,000	27,000
012 JL.BOJONG KONENG KR.GONDANG	AQ	084	23,000 s/d	31,000	27,000
013 DARAT BEDAHAN	AV	088	5,900 s/d	8,400	7,150
013 DARAT BEDAHAN	AV	088	5,900 s/d	8,400	7,150
013 DARAT DEPOK	AV	088	5,900 s/d	8,400	7,150
013 DARAT GAMPRIT	AV	088	5,900 s/d	8,400	7,150
013 DARAT GAMPRIT	AY	087	8,400 s/d	12,000	10,000
013 DARAT GEDUNG PINGIT	AV	088	5,900 s/d	8,400	7,150
013 DARAT GEMPOL	AV	088	5,900 s/d	8,400	7,150
013 DARAT JATI	AV	088	5,900 s/d	8,400	7,150
013 DARAT KRAWANG	AV	088	5,900 s/d	8,400	7,150
013 DARAT PENGGUNG	AV	088	5,900 s/d	8,400	7,150
013 DK.KARANG TUANG	AV	088	5,900 s/d	8,400	7,150
013 DK.KARANGTUWANG	AY	087	8,400 s/d	12,000	10,000
013 KP RT	AV	088	5,900 s/d	8,400	7,150
013 SAWAH BEDAHAN	AV	088	5,900 s/d	8,400	7,150
013 SAWAH DEPOK	AV	088	5,900 s/d	8,400	7,150
013 SAWAH DUREN	AV	088	5,900 s/d	8,400	7,150

KLASIFIKASI DAN BESARNYA NJOP PERMUKAAN BUMI BERUPA TANAH TAHUN 2021

PROPINSI:33-JAWA TENGAH
KAB/KOTA:26-PEKALONGAN

KECAMATAN:010-KANDANGSERANG
KELURAHAN:007-BOJONG KONENG

BLK NAMA JALAN	KODE KELAS		PENGGOLONGAN		KET NILAI JUAL
	ZNT	BUMI	NILAI JUAL BUMI	(Rupiah/M2)	OBJEK PAJAK BUMI
(Rupiah/M2)					
013 SAWAH GAMPRIT	AO	087	8,400 s/d	12,000	10,000
013 SAWAH GEMPOL	AV	088	5,900 s/d	8,400	7,150
013 SAWAH GENTUNG	AV	088	5,900 s/d	8,400	7,150
013 SAWAH JATI	AV	088	5,900 s/d	8,400	7,150
013 SAWAH KRAWANG	AV	088	5,900 s/d	8,400	7,150
013 SAWAH PELEM	AV	088	5,900 s/d	8,400	7,150
013 SAWAH PELEM	AY	087	8,400 s/d	12,000	10,000
013 SAWAH RAKI	AV	088	5,900 s/d	8,400	7,150
013 SAWAH RAKI	AY	087	8,400 s/d	12,000	10,000
013 SAWAH ROKI	AY	087	8,400 s/d	12,000	10,000
013 SAWAH SILAM	AV	088	5,900 s/d	8,400	7,150
013 SAWAH TUBI	AV	088	5,900 s/d	8,400	7,150
014 DK BJ KONENG - KR GONDANG	AP	086	12,000 s/d	17,000	14,000
014 DK BJ KONENG KR GONDANG	AP	086	12,000 s/d	17,000	14,000
014 DK KARANG GONDANG	AX	087	8,400 s/d	12,000	10,000
014 DK KARANG GONDANG S	AV	088	5,900 s/d	8,400	7,150
014 DK KARANGGONDANG	AV	088	5,900 s/d	8,400	7,150
014 DK KARANGGONDANG	AX	087	8,400 s/d	12,000	10,000
014 DK KARANGGONDANG D	AV	088	5,900 s/d	8,400	7,150
014 DK KARANGGONDANG S	AV	088	5,900 s/d	8,400	7,150
014 DK.KARANGGONDANG	AX	087	8,400 s/d	12,000	10,000
014 DK.KARANGGONDANG	AX	087	8,400 s/d	12,000	10,000
014 JL BJ KONENG KR GONDANG	AP	086	12,000 s/d	17,000	14,000
014 JL BJ KONENG - KR GONDANG	AP	086	12,000 s/d	17,000	14,000
014 JL BJ KONENG -KR GONDANG	AP	086	12,000 s/d	17,000	14,000
014 JL BJ KONENG KR GONDANG	AP	086	12,000 s/d	17,000	14,000
014 JL BJ KONENG KRANG GONDANG	AP	086	12,000 s/d	17,000	14,000
014 JL BOJONG KONENG KR GONDANG	AP	086	12,000 s/d	17,000	14,000
014 JL BOJONGKONENG KARANGGONDANG	AP	086	12,000 s/d	17,000	14,000
014 JL.BJ KONENG KR GONDANG	AP	086	12,000 s/d	17,000	14,000
014 KALI LO.S	AO	087	8,400 s/d	12,000	10,000
015 DK KARANG GONDANG	AX	087	8,400 s/d	12,000	10,000
015 DK KARANGGGONDANG	AX	087	8,400 s/d	12,000	10,000
015 DK KARANGGONDANG	AX	087	8,400 s/d	12,000	10,000
015 DK KARANGGONDANG	AX	087	8,400 s/d	12,000	10,000
015 JL BJ KO9NENG DK KARANGGONDAN	AP	086	12,000 s/d	17,000	14,000
015 JL BJ KONENG - KARANGGONDANG	AP	086	12,000 s/d	17,000	14,000
015 JL BJ KONENG - KR GONDANG	AP	086	12,000 s/d	17,000	14,000
015 JL BJ KONENG DK KARANGGONDANG	AP	086	12,000 s/d	17,000	14,000
015 JL BJ KONENG DK KARANGGONDANG	AP	086	12,000 s/d	17,000	14,000
015 JL BJ KONENG DK KR GONDANG	AP	086	12,000 s/d	17,000	14,000
015 JL BJ KONENG- KARANGGONDANG	AP	086	12,000 s/d	17,000	14,000
015 JL BJ KONENG - KR GONDANG	AP	086	12,000 s/d	17,000	14,000
015 SEMBIR S	AY	087	8,400 s/d	12,000	10,000
015 SENBIR S	AY	087	8,400 s/d	12,000	10,000
015 SK KARANGGONDANGJL BJ KONENG	AP	086	12,000 s/d	17,000	14,000
016 KOMPRENG	AZ	088	5,900 s/d	8,400	7,150
016 KOMPRENG S	AZ	088	5,900 s/d	8,400	7,150
016 KUMPENG	AZ	088	5,900 s/d	8,400	7,150
016 KUMPENG	AZ	088	5,900 s/d	8,400	7,150
016 KUMPENG S	AZ	088	5,900 s/d	8,400	7,150
016 KUMPENG S.	AZ	088	5,900 s/d	8,400	7,150

KLASIFIKASI DAN BESARNYA NJOP PERMUKAAN BUMI BERUPA TANAH TAHUN 2021

PROPINSI:33-JAWA TENGAH
KAB/KOTA:26-PEKALONGAN

KECAMATAN:010-KANDANGSERANG
KELURAHAN:007-BOJONG KONENG

BLK NAMA JALAN	KODE ZNT	KELAS BUMI	PENGGOLONGAN NILAI JUAL BUMI (Rupiah/M2)		KET NILAI JUAL OBJEK PAJAK BUMI (Rupiah/M2)
016 KUMPRENG3	AZ	088	5,900 s/d	8,400	7,150
017 DK HARJOSARI	AJ	084	23,000 s/d	31,000	27,000
017 DUKUH HARJOSARI	AJ	084	23,000 s/d	31,000	27,000
017 HARJO ARI	AJ	084	23,000 s/d	31,000	27,000
017 HARJO SARI	AJ	084	23,000 s/d	31,000	27,000
017 HARJOSARI	AJ	084	23,000 s/d	31,000	27,000
017 JL RT DUKUH HARJOSARI	AJ	084	23,000 s/d	31,000	27,000

KLASIFIKASI DAN BESARNYA NJOP PERMUKAAN BUMI BERUPA TANAH TAHUN 2021

PROPINSI:33-JAWA TENGAH
KAB/KOTA:26-PEKALONGAN

KECAMATAN:010-KANDANGSERANG
KELURAHAN:008-LURAGUNG

BLK NAMA JALAN	KODE KELAS		PENGGOLONGAN		KET NILAI JUAL
	ZNT	BUMI	NILAI JUAL BUMI	(Rupiah/M2)	OBJEK PAJAK BUMI
					(Rupiah/M2)
001 DK.MIRAMBA	AD	084	23,000 s/d	31,000	27,000
001 JAMBU D	AP	088	5,900 s/d	8,400	7,150
001 JAMBU.D	AP	088	5,900 s/d	8,400	7,150
001 KEDUNG NANGGUNG D	AA	087	8,400 s/d	12,000	10,000
001 KEDUNG NANGGUNG D	AB	086	12,000 s/d	17,000	14,000
001 KEDUNG NANGGUNG S	AA	087	8,400 s/d	12,000	10,000
001 KEDUNG NANGGUNG S	AB	086	12,000 s/d	17,000	14,000
001 KEDUNG NANGGUNG S	AP	088	5,900 s/d	8,400	7,150
001 KEDUNGNANGGUNG	AA	087	8,400 s/d	12,000	10,000
001 KEDUNGNANGGUNG.D	AA	087	8,400 s/d	12,000	10,000
001 KEDUNGNANGGUNG.S	AB	086	12,000 s/d	17,000	14,000
001 SIBACIN.D	AA	087	8,400 s/d	12,000	10,000
001 SIBACIN.D	AI	087	8,400 s/d	12,000	10,000
002 BANATARAYU S	AC	086	12,000 s/d	17,000	14,000
002 BANTARAYU D	AP	088	5,900 s/d	8,400	7,150
002 BANTARAYU S	AC	086	12,000 s/d	17,000	14,000
002 BANTARAYU.D	AP	088	5,900 s/d	8,400	7,150
002 BANTARAYU.S	AC	086	12,000 s/d	17,000	14,000
002 BANTARYU S	AC	086	12,000 s/d	17,000	14,000
002 SIANCOL.D	AC	086	12,000 s/d	17,000	14,000
002 SIANCOL.D	AP	088	5,900 s/d	8,400	7,150
002 SIANCOL.S	AC	086	12,000 s/d	17,000	14,000
002 SIKIDANG S	AC	086	12,000 s/d	17,000	14,000
002 SIKIDANG.D	AP	088	5,900 s/d	8,400	7,150
002 SIKIDANG.S	AC	086	12,000 s/d	17,000	14,000
003 DK MIRAMBA	AD	084	23,000 s/d	31,000	27,000
003 KEDUNG NANGGUNG D	AA	087	8,400 s/d	12,000	10,000
003 KEDUNG NANGGUNG S	AB	086	12,000 s/d	17,000	14,000
003 KEDUNGNANGGUNG D	AA	087	8,400 s/d	12,000	10,000
004 BANTAR AYU S	AE	087	8,400 s/d	12,000	10,000
004 BANTARAYU	AD	084	23,000 s/d	31,000	27,000
004 BANTARAYU D	AE	087	8,400 s/d	12,000	10,000
004 BANTARAYU D	AP	088	5,900 s/d	8,400	7,150
004 BANTARAYU R	AE	087	8,400 s/d	12,000	10,000
004 BANTARAYU S	AE	087	8,400 s/d	12,000	10,000
004 DK MIRAMBA	AD	084	23,000 s/d	31,000	27,000
004 DUKUH MIRAMBA	AD	084	23,000 s/d	31,000	27,000
004 DUKUH MIRAMBA	AE	087	8,400 s/d	12,000	10,000
005 DK MIRAMBA	AD	084	23,000 s/d	31,000	27,000
005 SIBACIN	AH	086	12,000 s/d	17,000	14,000
005 SIBACIN	AK	086	12,000 s/d	17,000	14,000
005 SIBACIN D	AI	087	8,400 s/d	12,000	10,000
005 SIBACIN D	AK	086	12,000 s/d	17,000	14,000
005 SIBACIN S	AH	086	12,000 s/d	17,000	14,000
006 GRINGGING	AH	086	12,000 s/d	17,000	14,000
006 GRINGGING D	AI	087	8,400 s/d	12,000	10,000
006 GRINGGING S	AH	086	12,000 s/d	17,000	14,000
006 TRITIS S	AJ	084	23,000 s/d	31,000	27,000
007 DK LANGKAP SELATAN	AO	084	23,000 s/d	31,000	27,000
007 DK LANGKAP UTARA	AG	084	23,000 s/d	31,000	27,000
007 DK.LANGKAP SELATAN	AO	084	23,000 s/d	31,000	27,000
007 DK.LANGKAP SELATAN	AM	087	8,400 s/d	12,000	10,000

KLASIFIKASI DAN BESARNYA NJOP PERMUKAAN BUMI BERUPA TANAH TAHUN 2021

PROPINSI:33-JAWA TENGAH
KAB/KOTA:26-PEKALONGAN

KECAMATAN:010-KANDANGSERANG
KELURAHAN:008-LURAGUNG

BLK NAMA JALAN	KODE ZNT	KELAS BUMI	PENGGOLONGAN NILAI JUAL BUMI (Rupiah/M2)	KET NILAI JUAL OBJEK PAJAK BUMI (Rupiah/M2)	
007 DK.LANGKAP SELATAN	AO	084	23,000 s/d	31,000	27,000
007 DK.LANGKAP UTARA	AG	084	23,000 s/d	31,000	27,000
007 JL KPRT	AK	086	12,000 s/d	17,000	14,000
007 LEMAH BOLANG DARAT	AM	087	8,400 s/d	12,000	10,000
007 LEMAH BOLONG DARAT	AG	084	23,000 s/d	31,000	27,000
007 LEMAH BOLONG DARAT	AK	086	12,000 s/d	17,000	14,000
007 LEMAH BOLONG DARAT	AM	087	8,400 s/d	12,000	10,000
007 LEMAH BOLONG DARAT	AO	084	23,000 s/d	31,000	27,000
007 LEMAH BOLONG SAWAH	AK	086	12,000 s/d	17,000	14,000
007 LEMBAH BOLONG DARAT	AM	087	8,400 s/d	12,000	10,000
007 SAWAH BLONG DARAT	AM	087	8,400 s/d	12,000	10,000
007 SAWAH BOLONG DARAT	AM	087	8,400 s/d	12,000	10,000
008 BULU DARAT	AF	088	5,900 s/d	8,400	7,150
008 BULU SAWAH	AE	087	8,400 s/d	12,000	10,000
008 BULU SAWAH	AF	088	5,900 s/d	8,400	7,150
008 BULUS AWAH	AE	087	8,400 s/d	12,000	10,000
008 BULUS SAWAH	AE	087	8,400 s/d	12,000	10,000
008 DK LANGKAP UTARA	AD	084	23,000 s/d	31,000	27,000
008 DK LANGKAP UTARA	AG	084	23,000 s/d	31,000	27,000
008 DK.LANGKAP UTARA	AG	084	23,000 s/d	31,000	27,000
008 DK.LANGKAP UTRA	AG	084	23,000 s/d	31,000	27,000
008 DK.MIRAMBA	AD	084	23,000 s/d	31,000	27,000
008 DK.MIRAMBA	AP	088	5,900 s/d	8,400	7,150
008 PAWETON SAWAH	AE	087	8,400 s/d	12,000	10,000
008 PEWATON DARAT	AE	087	8,400 s/d	12,000	10,000
008 PEWATON DARAT	AF	088	5,900 s/d	8,400	7,150
008 PEWATON DARAT	AP	088	5,900 s/d	8,400	7,150
008 PEWATON KANO	AP	088	5,900 s/d	8,400	7,150
008 PEWATON SAWAH	AE	087	8,400 s/d	12,000	10,000
008 SGRINGSING SAWAH	AL	086	12,000 s/d	17,000	14,000
008 SIGRINGSING SAWAH	AL	086	12,000 s/d	17,000	14,000
008 SIGRINGSING SAWAH	AL	086	12,000 s/d	17,000	14,000
008 SIGRINGSING DARAT	AG	084	23,000 s/d	31,000	27,000
008 SIGRINGSING DARAT	AM	087	8,400 s/d	12,000	10,000
008 SIGRINGSING SAWAH	AL	086	12,000 s/d	17,000	14,000
008 SIGRISING DARAT	AM	087	8,400 s/d	12,000	10,000
008 SIGRNGISING DARAT	AE	087	8,400 s/d	12,000	10,000
008 SIGRNGISING DARAT	AM	087	8,400 s/d	12,000	10,000
008 SRENGSENG DARAT	AP	088	5,900 s/d	8,400	7,150
008 SRENGSENG SAWAH	AE	087	8,400 s/d	12,000	10,000
008 SRENGGENG	AE	087	8,400 s/d	12,000	10,000
009 ASINAN DARAT	AP	088	5,900 s/d	8,400	7,150
009 ASINAN DARAT	AR	084	23,000 s/d	31,000	27,000
009 ASINAN SAWAH	AP	088	5,900 s/d	8,400	7,150
009 ASINAN SAWAH	AQ	087	8,400 s/d	12,000	10,000
009 DK LANGKAP SELATAN	AD	084	23,000 s/d	31,000	27,000
009 DK LANGKAP UTARA	AG	084	23,000 s/d	31,000	27,000
009 DK.ALNGKAP UTARA	AG	084	23,000 s/d	31,000	27,000
009 DK.LANGKAP SELATAN	AD	084	23,000 s/d	31,000	27,000
009 DK.LANGKAP UTARA	AG	084	23,000 s/d	31,000	27,000
010 DK LANGKAP SELATAN	AD	084	23,000 s/d	31,000	27,000
010 DK.LANGKAP SELATAN	AD	084	23,000 s/d	31,000	27,000

KLASIFIKASI DAN BESARNYA NJOP PERMUKAAN BUMI BERUPA TANAH TAHUN 2021

PROPINSI:33-JAWA TENGAH
KAB/KOTA:26-PEKALONGAN

KECAMATAN:010-KANDANGSERANG
KELURAHAN:008-LURAGUNG

BLK NAMA JALAN	KODE KELAS		PENGGOLONGAN		KET NILAI JUAL
	ZNT	BUMI	NILAI JUAL BUMI	(Rupiah/M2)	OBJEK PAJAK BUMI
					(Rupiah/M2)
010 DK.LANGKAP UTARA	AD	084	23,000 s/d	31,000	27,000
010 JL. DESA	AD	084	23,000 s/d	31,000	27,000
010 JULANG DARAT	AP	088	5,900 s/d	8,400	7,150
010 JULANG DARAT	AQ	087	8,400 s/d	12,000	10,000
010 JULANG DARAT.	AP	088	5,900 s/d	8,400	7,150
010 JULANG SAWAH	AP	088	5,900 s/d	8,400	7,150
010 JULANG SAWAH	AQ	087	8,400 s/d	12,000	10,000
010 JULANG SAWAH	AS	086	12,000 s/d	17,000	14,000
010 LANGLAP UTARA	AQ	087	8,400 s/d	12,000	10,000
011 DK LANGKAP SELATAN	AO	084	23,000 s/d	31,000	27,000
011 DK LANGKAP UTARA	AO	084	23,000 s/d	31,000	27,000
011 DK.LANGKAP SELATAN	AO	084	23,000 s/d	31,000	27,000
011 DUKUH LANGKAP SELATAN	AO	084	23,000 s/d	31,000	27,000
011 JL KANDANG SERANG	AR	084	23,000 s/d	31,000	27,000
011 JL LANGKAP SELATAN	AO	084	23,000 s/d	31,000	27,000
011 SEPRIH D	AZ	086	12,000 s/d	17,000	14,000
011 SEPRIH S	AS	086	12,000 s/d	17,000	14,000
011 SEPRIH SAWAH	AS	086	12,000 s/d	17,000	14,000
011 SPRIH DARAT	AZ	086	12,000 s/d	17,000	14,000
011 SPRIH S	AS	086	12,000 s/d	17,000	14,000
011 SPRIH SAWAH	AS	086	12,000 s/d	17,000	14,000
012 DK KEDAYEMAN	AU	084	23,000 s/d	31,000	27,000
012 DK. KEDAYEMAN	AU	084	23,000 s/d	31,000	27,000
012 DK.KEDAYEMAN	AU	084	23,000 s/d	31,000	27,000
012 DUKUH KEDAYEMAN	AU	084	23,000 s/d	31,000	27,000
012 JL KANDANG SERANG	AR	084	23,000 s/d	31,000	27,000
012 JL.KANDANGSERANG	AR	084	23,000 s/d	31,000	27,000
012 KANDANG SERANG	AR	084	23,000 s/d	31,000	27,000
012 KANDANG SERANG	AU	084	23,000 s/d	31,000	27,000
012 KANDANGSERANG	AR	084	23,000 s/d	31,000	27,000
012 KANDNAGS ERANG	AR	084	23,000 s/d	31,000	27,000
012 PEKOPEN DARAT	AT	086	12,000 s/d	17,000	14,000
013 DK KANDANGSERANG	AR	084	23,000 s/d	31,000	27,000
013 DK KEDAYEMAN	AV	084	23,000 s/d	31,000	27,000
013 DK LURAGUNG	AT	086	12,000 s/d	17,000	14,000
013 DK LURAGUNG	AV	084	23,000 s/d	31,000	27,000
013 DK LURAGUNG/ PEKOPEN D	AT	086	12,000 s/d	17,000	14,000
013 DK LURAGUNG/PEKOPEN D	AT	086	12,000 s/d	17,000	14,000
013 DK LURAGUNG/PEKOPEN D	AV	084	23,000 s/d	31,000	27,000
013 DK LURAGUNG	AV	084	23,000 s/d	31,000	27,000
013 DK LURAGUNG	AV	084	23,000 s/d	31,000	27,000
013 DK LYRAGUNG	AV	084	23,000 s/d	31,000	27,000
013 DK. LURAGUNG	AT	086	12,000 s/d	17,000	14,000
013 DK.KEDAYEMAN	AT	086	12,000 s/d	17,000	14,000
013 DK.KEDAYEMAN	AU	084	23,000 s/d	31,000	27,000
013 DK.KEDAYEMAN DARAT	AU	084	23,000 s/d	31,000	27,000
013 DK.LURAGUNG	AV	084	23,000 s/d	31,000	27,000
013 DK.PEDAYEMAN	AU	084	23,000 s/d	31,000	27,000
013 DUKUH LURAGUNG-PEKOPEN D	AT	086	12,000 s/d	17,000	14,000
013 DUKUH LURAGUNG/PEKOPEN D	AT	086	12,000 s/d	17,000	14,000
013 JL KANDANGSERANG	AR	084	23,000 s/d	31,000	27,000
013 JL KANDANGSERANG	AR	084	23,000 s/d	31,000	27,000

KLASIFIKASI DAN BESARNYA NJOP PERMUKAAN BUMI BERUPA TANAH TAHUN 2021

PROPINSI:33-JAWA TENGAH
KAB/KOTA:26-PEKALONGAN

KECAMATAN:010-KANDANGSERANG
KELURAHAN:008-LURAGUNG

BLK NAMA JALAN	KODE KELAS		PENGGOLONGAN		KET NILAI JUAL
	ZNT	BUMI	NILAI JUAL BUMI	(Rupiah/M2)	OBJEK PAJAK BUMI (Rupiah/M2)
013 JL LURAGUNG	AR	084	23,000 s/d	31,000	27,000
013 JL.KANDANG SERANG	AR	084	23,000 s/d	31,000	27,000
013 JL.KANDANG SERANG	AT	086	12,000 s/d	17,000	14,000
013 JL.KANDANG SERANG / PEKOPEN.D	AT	086	12,000 s/d	17,000	14,000
013 JL.KANDANGS ERANG	AR	084	23,000 s/d	31,000	27,000
013 KANDANG SEREANG	AR	084	23,000 s/d	31,000	27,000
013 PEKOPEN	AT	086	12,000 s/d	17,000	14,000
013 PEKOPEN D	AT	086	12,000 s/d	17,000	14,000
013 PEKOPEN DARAT	AT	086	12,000 s/d	17,000	14,000
013 PEKOPEN.D	AT	086	12,000 s/d	17,000	14,000
014 BLOK DA RAT DK.LURAGUNG	AV	084	23,000 s/d	31,000	27,000
014 BLOK DARAT DK.LURAGUNG	AV	084	23,000 s/d	31,000	27,000
014 BLOK DARAT DK.LURAGUNG	AV	084	23,000 s/d	31,000	27,000
014 BLOK DARAT PEKOPEN	AT	086	12,000 s/d	17,000	14,000
014 BLOK DARAT PEKOPEN D	AT	086	12,000 s/d	17,000	14,000
014 BLOK DARAT PEKOPEN.D	AT	086	12,000 s/d	17,000	14,000
014 BLOK DARAT PEKOPEN.D	AV	084	23,000 s/d	31,000	27,000
014 BLOK RT RW DK LURAGUNG	AV	084	23,000 s/d	31,000	27,000
014 BLOK RT RW DK.LURAGUNG	AV	084	23,000 s/d	31,000	27,000
014 DK.LURAGUNG	AV	084	23,000 s/d	31,000	27,000
014 JL.DESA DK LURAGUNG	AV	084	23,000 s/d	31,000	27,000
014 JL.DESA DK.LURAGUNG	AV	084	23,000 s/d	31,000	27,000
014 PEKOPEN D	AT	086	12,000 s/d	17,000	14,000
014 PEKOPEN DARAT	AT	086	12,000 s/d	17,000	14,000
015 DK.KEDAYEMAN	AU	084	23,000 s/d	31,000	27,000
015 DUKUH KEDAYEMAN	AU	084	23,000 s/d	31,000	27,000
015 GINTUNG DARAT	AU	084	23,000 s/d	31,000	27,000
015 GINTUNG DARAT	AX	086	12,000 s/d	17,000	14,000
015 GINTUNG DARAT	AY	087	8,400 s/d	12,000	10,000
015 TONJONG SAWAH	AW	084	23,000 s/d	31,000	27,000
016 DK KEDAYEMAN	AR	084	23,000 s/d	31,000	27,000
016 DK. KEDAYEMAN	AU	084	23,000 s/d	31,000	27,000
016 DK.KEDAYEMAN	AU	084	23,000 s/d	31,000	27,000
016 JL KANDANG SERANG	AR	084	23,000 s/d	31,000	27,000
016 JL KANDANGSERANG	AR	084	23,000 s/d	31,000	27,000
016 JL.KANDANG SERANG	AR	084	23,000 s/d	31,000	27,000
016 JL.KANDANGS ERANG	AR	084	23,000 s/d	31,000	27,000
016 JL.KANDANGSERANG	AR	084	23,000 s/d	31,000	27,000
016 KANDANGSERANG	AR	084	23,000 s/d	31,000	27,000
016 KRANDON DARAT	AZ	086	12,000 s/d	17,000	14,000
016 KRANDON.D	AU	084	23,000 s/d	31,000	27,000
016 KRANDON.D	AZ	086	12,000 s/d	17,000	14,000
017 DK KEDAYEMAN	AU	084	23,000 s/d	31,000	27,000
017 DK KEDAYEMAN	BA	086	12,000 s/d	17,000	14,000
017 DK LANGKAP SELATAN	AO	084	23,000 s/d	31,000	27,000
017 JL KANDANG SERANG	AR	084	23,000 s/d	31,000	27,000
017 JL KANDANGSERANG	AR	084	23,000 s/d	31,000	27,000
017 JL. KANDANGSERANG	AR	084	23,000 s/d	31,000	27,000
017 JL.KANDANG SERANG	AR	084	23,000 s/d	31,000	27,000
017 JLKANDANG SERANG	AR	084	23,000 s/d	31,000	27,000
017 SPRIH DARAT	AZ	086	12,000 s/d	17,000	14,000
017 SPRIH DARAT	BA	086	12,000 s/d	17,000	14,000

KLASIFIKASI DAN BESARNYA NJOP PERMUKAAN BUMI BERUPA TANAH TAHUN 2021

PROPINSI:33-JAWA TENGAH
KAB/KOTA:26-PEKALONGAN

KECAMATAN:010-KANDANGSERANG
KELURAHAN:008-LURAGUNG

BLK NAMA JALAN	KODE KELAS		PENGGOLONGAN		KET NILAI JUAL
	ZNT	BUMI	NILAI JUAL BUMI	(Rupiah/M2)	OBJEK PAJAK BUMI
					(Rupiah/M2)
017 SPRIH SAWAH	BA	086	12,000 s/d	17,000	14,000
018 DK KEDAYEMAN	AU	084	23,000 s/d	31,000	27,000
018 DK KEDAYEMAN	AZ	086	12,000 s/d	17,000	14,000
018 DK KEDAYEMAN	BB	086	12,000 s/d	17,000	14,000
018 DK KEDAYEMAN	AU	084	23,000 s/d	31,000	27,000
018 DK KEDAYEMAN	AU	084	23,000 s/d	31,000	27,000
018 DK KEDAYEMAN	AU	084	23,000 s/d	31,000	27,000
018 DUKUH KEDAYEMAN	AU	084	23,000 s/d	31,000	27,000
018 JL KEDAYEMAN	AU	084	23,000 s/d	31,000	27,000
018 KRANDON DARAT	AU	084	23,000 s/d	31,000	27,000
018 KRANDON DARAT	AZ	086	12,000 s/d	17,000	14,000
018 KRANDON SAWAH	AU	084	23,000 s/d	31,000	27,000
018 KRANDON SAWAH	BB	086	12,000 s/d	17,000	14,000
018 RANDON SAWAH	BB	086	12,000 s/d	17,000	14,000
019 DK KEDAYEMAN	AU	084	23,000 s/d	31,000	27,000
019 DK.KEDAYEMAN	AU	084	23,000 s/d	31,000	27,000
019 DUKUH KEDAYEMAN	AU	084	23,000 s/d	31,000	27,000
019 JLAMPAR DARAT	AY	087	8,400 s/d	12,000	10,000
019 JLAMPAR DARAT	BB	086	12,000 s/d	17,000	14,000
019 JLAMPAR SAWAH	AY	087	8,400 s/d	12,000	10,000
019 JLAMPAR SAWAH	BB	086	12,000 s/d	17,000	14,000
019 JLAMPAR SAWAH.S	BB	086	12,000 s/d	17,000	14,000
019 SAWAH GEDE	AY	087	8,400 s/d	12,000	10,000
019 SAWAH GEDE	BB	086	12,000 s/d	17,000	14,000
019 SAWAH GEDE D	AY	087	8,400 s/d	12,000	10,000
019 SAWAH GEDE D	BB	086	12,000 s/d	17,000	14,000
019 SAWAH GEDE.D	AY	087	8,400 s/d	12,000	10,000
019 SAWAH GEDE.S	BB	086	12,000 s/d	17,000	14,000
019 SAWAQH GEDE.S	BB	086	12,000 s/d	17,000	14,000
020 PAWEDEN SAWAH	BC	084	23,000 s/d	31,000	27,000
020 PEWEDAN SAWAH	BC	084	23,000 s/d	31,000	27,000
020 PEWEDAN SAWAH	BC	084	23,000 s/d	31,000	27,000
020 PEWEDEN SAWAH	BC	084	23,000 s/d	31,000	27,000
020 SAWAH BLOK SIMBANG	BB	086	12,000 s/d	17,000	14,000
020 SAWAH PEWEDAN	BC	084	23,000 s/d	31,000	27,000
020 SAWAH SIMBANG	BC	084	23,000 s/d	31,000	27,000
020 SIMBANG SAWAH	BC	084	23,000 s/d	31,000	27,000
020 SIMPLET SAWAH	BB	086	12,000 s/d	17,000	14,000
020 SLIMPET SAWAH	BB	086	12,000 s/d	17,000	14,000
021 KENANGA.S	AW	084	23,000 s/d	31,000	27,000
021 TONJONG D	AY	087	8,400 s/d	12,000	10,000
021 TONJONG.D	AY	087	8,400 s/d	12,000	10,000
021 TONJONG.S	AW	084	23,000 s/d	31,000	27,000
021 TONJONG.S	AY	087	8,400 s/d	12,000	10,000
022 TONJONG S	AW	084	23,000 s/d	31,000	27,000
022 TONJONG.D	AX	086	12,000 s/d	17,000	14,000
022 TONJONG.S	AW	084	23,000 s/d	31,000	27,000
022 TONJONG.S	AX	086	12,000 s/d	17,000	14,000
023 BAYUR.D	AK	086	12,000 s/d	17,000	14,000
023 BAYUR.S	AH	086	12,000 s/d	17,000	14,000
023 BAYUR.S	AK	086	12,000 s/d	17,000	14,000
023 KENANGA S	AH	086	12,000 s/d	17,000	14,000

KLASIFIKASI DAN BESARNYA NJOP PERMUKAAN BUMI BERUPA TANAH TAHUN 2021

PROPINSI:33-JAWA TENGAH
KAB/KOTA:26-PEKALONGAN

KECAMATAN:010-KANDANGSERANG
KELURAHAN:008-LURAGUNG

BLK NAMA JALAN	KODE KELAS		PENGGOLONGAN		KET NILAI JUAL
	ZNT	BUMI	NILAI JUAL BUMI	(Rupiah/M2)	OBJEK PAJAK BUMI
					(Rupiah/M2)
023 KENANGA.D	AI	087	8,400 s/d	12,000	10,000
023 KENANGA.S	AH	086	12,000 s/d	17,000	14,000
023 KENANGA.S	AI	087	8,400 s/d	12,000	10,000
024 BLOK DARAT DK LURAGUNG	AV	084	23,000 s/d	31,000	27,000
024 BLOK DARAT TONJONG.D	AX	086	12,000 s/d	17,000	14,000
024 BLOK RT DK LURAGUNG	AV	084	23,000 s/d	31,000	27,000
024 BLOK RT DK.LURAGUNG	AV	084	23,000 s/d	31,000	27,000
024 BLOK DARAT TONJONG.D	AX	086	12,000 s/d	17,000	14,000
024 DK LURAGUNG	AV	084	23,000 s/d	31,000	27,000
024 DK.LURAGUNG	AV	084	23,000 s/d	31,000	27,000
024 JL DESA DK LURAGUNG	AV	084	23,000 s/d	31,000	27,000
024 JL.DESA DK.LURAGUNG	AV	084	23,000 s/d	31,000	27,000
024 TONJONG D	AX	086	12,000 s/d	17,000	14,000
024 TONJONG.D	AX	086	12,000 s/d	17,000	14,000
025 BLOK DARAT	AX	086	12,000 s/d	17,000	14,000
025 BLOK DARAT LURAGUNG	AV	084	23,000 s/d	31,000	27,000
025 BLOK DARAT MEGALAMAT	AX	086	12,000 s/d	17,000	14,000
025 BLOK DUKUH LURAGUNG	AV	084	23,000 s/d	31,000	27,000
025 BLOK MEGALAMAT	AX	086	12,000 s/d	17,000	14,000
025 BLOK MEGALAMAT D	AX	086	12,000 s/d	17,000	14,000
025 BLOK RT RW LURAGUNG	AV	084	23,000 s/d	31,000	27,000
025 BLOK SAWAH MEGALAMAT	AW	084	23,000 s/d	31,000	27,000
025 DK LURAGUNG	AV	084	23,000 s/d	31,000	27,000
025 DKK LURAGUNG	AV	084	23,000 s/d	31,000	27,000
025 JL DES LURAGUNG	AV	084	23,000 s/d	31,000	27,000
025 JL DESA DK LURAGUNG	AV	084	23,000 s/d	31,000	27,000
025 JL DESA LURAGUNG	AV	084	23,000 s/d	31,000	27,000
025 JL DESA MEGALAMAT	AV	084	23,000 s/d	31,000	27,000
025 JL RAYA MEGALAMAT	AV	084	23,000 s/d	31,000	27,000
025 MEGALAMAT D	AX	086	12,000 s/d	17,000	14,000

KLASIFIKASI DAN BESARNYA NJOP PERMUKAAN BUMI BERUPA TANAH TAHUN 2021

PROPINSI:33-JAWA TENGAH
KAB/KOTA:26-PEKALONGAN

KECAMATAN:010-KANDANGSERANG
KELURAHAN:009-KANDANGSERANG

BLK NAMA JALAN	KODE KELAS		PENGGOLONGAN		KET NILAI JUAL
	ZNT	BUMI	NILAI JUAL BUMI	(Rupiah/M2)	OBJEK PAJAK BUMI
					(Rupiah/M2)
001 DK KANDANG SERANG KIDUL	AC	083	31,000 s/d	41,000	36,000
001 DK KANDANG SERANG KIDUL	AD	082	41,000 s/d	55,000	48,000
001 DK.KANDANGSERANG KIDUL	AD	082	41,000 s/d	55,000	48,000
001 DUKUH KANDANG SERANG KIDUL	AC	083	31,000 s/d	41,000	36,000
001 JL KANDANG SERANG KIDUL	AD	082	41,000 s/d	55,000	48,000
001 JL RAYA KANDANG SERANG	AD	082	41,000 s/d	55,000	48,000
001 JL. PLTM LAMBUR	BA	076	178,000 s/d	223,000	200,000
001 SAWAH TENGA	AA	087	8,400 s/d	12,000	10,000
001 SAWAH TENGAH	AA	087	8,400 s/d	12,000	10,000
001 SAWAH TENGAH	AB	086	12,000 s/d	17,000	14,000
002 DK KANDANG SERANG	AE	082	41,000 s/d	55,000	48,000
002 DK KANDANG SERANG	AF	084	23,000 s/d	31,000	27,000
002 DK KANDANG SERANG KIDUL	AH	086	12,000 s/d	17,000	14,000
002 DK KANDANG SERANG KIDUL	AI	087	8,400 s/d	12,000	10,000
002 DK KANDANG SERANG LOR	AF	084	23,000 s/d	31,000	27,000
002 JL KANDANG SERANG	AE	082	41,000 s/d	55,000	48,000
002 JL KANDANG SERANG	AG	084	23,000 s/d	31,000	27,000
002 JL KANDNAG SERANG	AE	082	41,000 s/d	55,000	48,000
002 JL RAYA KANDANG SERANG	AE	082	41,000 s/d	55,000	48,000
002 JL RAYA KANDANG SERANG	AF	084	23,000 s/d	31,000	27,000
002 KANDANG SERANG LOR	AH	086	12,000 s/d	17,000	14,000
002 LONGSONG DARAT	AI	087	8,400 s/d	12,000	10,000
002 LONGSONG SAWAH	AG	084	23,000 s/d	31,000	27,000
002 LONGSONG SAWAH	AH	086	12,000 s/d	17,000	14,000
002 LONGSONG SAWAH	AI	087	8,400 s/d	12,000	10,000
003 CURUG BENDE DARAT	AL	084	23,000 s/d	31,000	27,000
003 DK KANDANG SERANG	AK	083	31,000 s/d	41,000	36,000
003 DK KANDANG SERANG DARAT	AJ	086	12,000 s/d	17,000	14,000
003 DK KANDANG SERANG LOR	AE	082	41,000 s/d	55,000	48,000
003 DK KANDANG SERANG LOR	AK	083	31,000 s/d	41,000	36,000
003 DK KANDANGSERANG LOR	AK	083	31,000 s/d	41,000	36,000
003 DUKUH KANDANG SERANG DARAT	AJ	086	12,000 s/d	17,000	14,000
003 GUNUNG LUMBUNG DARAT	AJ	086	12,000 s/d	17,000	14,000
003 JL RAYA KANDANG SERANG	AE	082	41,000 s/d	55,000	48,000
004 DK KANDANG SERANG DARAT	AO	087	8,400 s/d	12,000	10,000
004 JL RAYA KANDANG SERANG	AD	082	41,000 s/d	55,000	48,000
004 JL RAYA KANDANG SERANG	AO	087	8,400 s/d	12,000	10,000
004 RANCAH DARAT	AM	084	23,000 s/d	31,000	27,000
004 RANCAH DARAT	AO	087	8,400 s/d	12,000	10,000
004 RANCAH SAWAH	AM	084	23,000 s/d	31,000	27,000
004 RANCAHA DARAT	AO	087	8,400 s/d	12,000	10,000
004 RANCAN SAWAH	AM	084	23,000 s/d	31,000	27,000
005 DK KANDANG SERANG	AN	083	31,000 s/d	41,000	36,000
005 DK KANDANG SERANG KIDUL	AN	083	31,000 s/d	41,000	36,000
005 JL KANDANG SERANG	AD	082	41,000 s/d	55,000	48,000
005 JL KANDANG SERANG	AN	083	31,000 s/d	41,000	36,000
005 JL KANDANG SERANG KIDUL	AN	083	31,000 s/d	41,000	36,000
005 JL RAYA KANDANG SERANG	AD	082	41,000 s/d	55,000	48,000
005 JL RAYA KANDANG SERANG KIDUL	AD	082	41,000 s/d	55,000	48,000
005 JL RAYA KANDANGSERANG	AD	082	41,000 s/d	55,000	48,000
005 WADAS JARAN DARAT	AD	082	41,000 s/d	55,000	48,000
005 WADAS JARAN DARAT	AN	083	31,000 s/d	41,000	36,000

KLASIFIKASI DAN BESARNYA NJOP PERMUKAAN BUMI BERUPA TANAH TAHUN 2021

PROPINSI:33-JAWA TENGAH
KAB/KOTA:26-PEKALONGAN

KECAMATAN:010-KANDANGSERANG
KELURAHAN:009-KANDANGSERANG

BLK NAMA JALAN	KODE KELAS		PENGGOLONGAN		KET NILAI JUAL
	ZNT	BUMI	NILAI JUAL BUMI	(Rupiah/M2)	OBJEK PAJAK BUMI
					(Rupiah/M2)
005 WADAS JARAN DARAT	AO	087	8,400 s/d	12,000	10,000
005 WADAS JARAN DARAT	AP	088	5,900 s/d	8,400	7,150
005 WADAS JARAN DARAT	AS	086	12,000 s/d	17,000	14,000
005 WADAS JARAN SAWAH	AS	086	12,000 s/d	17,000	14,000
005 WADAS JARAN SAWAH 3	AS	086	12,000 s/d	17,000	14,000
006 DK KANDANG SERANG	AP	088	5,900 s/d	8,400	7,150
006 DK KANDANG SERANG	AQ	084	23,000 s/d	31,000	27,000
006 DK KANDANG SERANG	AS	086	12,000 s/d	17,000	14,000
006 DK KANDANG SERANG	AT	088	5,900 s/d	8,400	7,150
006 DK KANDANG SERANG	AW	083	31,000 s/d	41,000	36,000
006 DUKUH KANDANGSERANG	AT	088	5,900 s/d	8,400	7,150
007 DK KANDANG SERANG	AC	083	31,000 s/d	41,000	36,000
007 DK KANDANG SERANG	AD	082	41,000 s/d	55,000	48,000
007 DK KANDANG SERANG KIDUL	AC	083	31,000 s/d	41,000	36,000
007 DK KANDANG SERANG KIDUL	AD	082	41,000 s/d	55,000	48,000
007 DK KANDANG SERANG KIDUL	AT	088	5,900 s/d	8,400	7,150
007 DK KANDANGSERANG	AC	083	31,000 s/d	41,000	36,000
007 DK MUNGANG SARI	AX	084	23,000 s/d	31,000	27,000
007 DK MUNGANGSARI	AX	084	23,000 s/d	31,000	27,000
007 DUKUH KANDANGSERANG KIDUL	AD	082	41,000 s/d	55,000	48,000
007 JL RAYA	AW	083	31,000 s/d	41,000	36,000
007 JL RAYA KADANG SERANHG	AW	083	31,000 s/d	41,000	36,000
007 JL RAYA KANDANG SERANG	AW	083	31,000 s/d	41,000	36,000
007 JL RAYA KANDANGSERANG	AW	083	31,000 s/d	41,000	36,000
007 NGASINAN DARAT	AY	087	8,400 s/d	12,000	10,000
007 NGASINAN SAWAH	AT	088	5,900 s/d	8,400	7,150
008 KALI JULANG DARAT	AY	087	8,400 s/d	12,000	10,000
008 KALI JULANG DARAT	AZ	088	5,900 s/d	8,400	7,150
008 NINDING MBARI SAWAH	AY	087	8,400 s/d	12,000	10,000
008 NINDING MBARI SAWAH	AZ	088	5,900 s/d	8,400	7,150
008 NINDING SARI SAWAH	AY	087	8,400 s/d	12,000	10,000
008 SAIFUL	AZ	088	5,900 s/d	8,400	7,150
008 SAPIKUL	AZ	088	5,900 s/d	8,400	7,150
008 SIPIKUL	AY	087	8,400 s/d	12,000	10,000
008 SIPIKUL	AZ	088	5,900 s/d	8,400	7,150
009 TANGGULANGSI DARAT	AZ	088	5,900 s/d	8,400	7,150
009 TANGGULASI DARAT	AZ	088	5,900 s/d	8,400	7,150
010 BLOK GRINGSING DARAT	AP	088	5,900 s/d	8,400	7,150
010 BLOK JATI SAWAH	AP	088	5,900 s/d	8,400	7,150
010 BLOK JATI SAWAH	AS	086	12,000 s/d	17,000	14,000
010 DK HARJO MULYO	AR	086	12,000 s/d	17,000	14,000
010 DK.HARJOMULYO	AR	086	12,000 s/d	17,000	14,000
010 DUKUH HARJO MULYO	AR	086	12,000 s/d	17,000	14,000
010 DUKUH HARJOMULYO	AR	086	12,000 s/d	17,000	14,000
010 JATI SAWAH	AS	086	12,000 s/d	17,000	14,000
010 SAWAH BLOK JATI	AS	086	12,000 s/d	17,000	14,000

KLASIFIKASI DAN BESARNYA NJOP PERMUKAAN BUMI BERUPA TANAH TAHUN 2021

PROPINSI:33-JAWA TENGAH
KAB/KOTA:26-PEKALONGAN

KECAMATAN:010-KANDANGSERANG
KELURAHAN:010-WANGKELANG

BLK NAMA JALAN	KODE KELAS		PENGGOLONGAN		KET NILAI JUAL
	ZNT	BUMI	NILAI JUAL BUMI (Rupiah/M2)		OBJEK PAJAK BUMI (Rupiah/M2)
001 DK WANGKELANG	AA	088	5,900	s/d 8,400	7,150
001 GN LUMBUNG S	AA	088	5,900	s/d 8,400	7,150
002 DADAP LEGI D	AC	088	5,900	s/d 8,400	7,150
002 DK PAKIS IRENG	AB	084	23,000	s/d 31,000	27,000
002 DK PAKIS IRENG	AC	088	5,900	s/d 8,400	7,150
002 DK PAKIS IRENG	AW	084	23,000	s/d 31,000	27,000
002 DK PAKIS IRENG	BC	084	23,000	s/d 31,000	27,000
002 DK PAKISIRENG	AW	084	23,000	s/d 31,000	27,000
002 DUKUH PAKIS IRENG	BC	084	23,000	s/d 31,000	27,000
002 DUKUH PAKISIRENG	AC	088	5,900	s/d 8,400	7,150
002 DUKUH PAKISIRENG	AW	084	23,000	s/d 31,000	27,000
002 DUKUH PAKISIRENG	BC	084	23,000	s/d 31,000	27,000
002 DWI WARNITI	AC	088	5,900	s/d 8,400	7,150
002 GN LUMBUNG S	AC	088	5,900	s/d 8,400	7,150
003 BANJARAN S	AC	088	5,900	s/d 8,400	7,150
004 BANJARAN S	AC	088	5,900	s/d 8,400	7,150
004 DARAT BLOK DADAP LEGI	AB	084	23,000	s/d 31,000	27,000
004 DARAT BLOK DADAP LEGI	AC	088	5,900	s/d 8,400	7,150
004 DK PAKIS IRENG	AB	084	23,000	s/d 31,000	27,000
005 C	AG	088	5,900	s/d 8,400	7,150
005 DARAT BLOK SILERENG	AG	088	5,900	s/d 8,400	7,150
005 DARAT BLOK SILRENG	AG	088	5,900	s/d 8,400	7,150
005 DK PAKIS IRENG	AF	084	23,000	s/d 31,000	27,000
005 DK WANGKELANG	AG	088	5,900	s/d 8,400	7,150
005 JL DK WANGKELANG	AG	088	5,900	s/d 8,400	7,150
005 JL DK WANGKELANG	AH	084	23,000	s/d 31,000	27,000
005 JL DK WONO SIRNO	AF	084	23,000	s/d 31,000	27,000
005 JL DK WONO SIRNO	AG	088	5,900	s/d 8,400	7,150
005 JL DK WONOSIRNO	AF	084	23,000	s/d 31,000	27,000
006 DARAT WANGKELANG	AC	088	5,900	s/d 8,400	7,150
006 DARAT BLOK 006 PASERAN	AC	088	5,900	s/d 8,400	7,150
006 DARAT BLOK PASERAN	AC	088	5,900	s/d 8,400	7,150
006 DARAT BLOK WANGKELANG	AC	088	5,900	s/d 8,400	7,150
006 DARAT WANGKELANG	AC	088	5,900	s/d 8,400	7,150
006 DK WANGKELANG	AC	088	5,900	s/d 8,400	7,150
006 DK WANGKELANG	AH	084	23,000	s/d 31,000	27,000
006 JL DK WANGKELANG	AC	088	5,900	s/d 8,400	7,150
006 JL DK WANGKELANG	AH	084	23,000	s/d 31,000	27,000
006 JL DUKUH WANGKELANG	AC	088	5,900	s/d 8,400	7,150
007 SAWAH KALI DUREN	AI	087	8,400	s/d 12,000	10,000
008 BALAKKLAK S	AD	087	8,400	s/d 12,000	10,000
008 BALAKKLAK 5	AD	087	8,400	s/d 12,000	10,000
008 BALAKKLAK S	AD	087	8,400	s/d 12,000	10,000
008 BELAKLAK S	AD	087	8,400	s/d 12,000	10,000
008 BELAKLAKS	AD	087	8,400	s/d 12,000	10,000
008 DK KEMPLOKO LEGI	AD	087	8,400	s/d 12,000	10,000
008 DK WANGKELANG	AD	087	8,400	s/d 12,000	10,000
009 DARAT BLOK CANDI	AJ	083	31,000	s/d 41,000	36,000
009 DARAT BLOK CANDI	BB	086	12,000	s/d 17,000	14,000
009 DK EKMPLOKO LEGI	AP	084	23,000	s/d 31,000	27,000
009 DK KEMPLAKALEGI	AP	084	23,000	s/d 31,000	27,000
009 DK KEMPLOKO LEGI	AP	084	23,000	s/d 31,000	27,000

KLASIFIKASI DAN BESARNYA NJOP PERMUKAAN BUMI BERUPA TANAH TAHUN 2021

PROPINSI:33-JAWA TENGAH
KAB/KOTA:26-PEKALONGAN

KECAMATAN:010-KANDANGSERANG
KELURAHAN:010-WANGKELANG

BLK NAMA JALAN	KODE KELAS		PENGGOLONGAN		KET NILAI JUAL
	ZNT	BUMI	NILAI JUAL BUMI	(Rupiah/M2)	OBJEK PAJAK BUMI
(Rupiah/M2)					
009 JL DUKUH KEMPLAKALEGI	AJ	083	31,000 s/d	41,000	36,000
009 JL KEMPLOKO LEGI	AJ	083	31,000 s/d	41,000	36,000
009 JL KEMPLOKO LEGI	AP	084	23,000 s/d	31,000	27,000
009 SAWAH BLOK SIGUNTUNG	AY	088	5,900 s/d	8,400	7,150
009 SIGUNTUNG D	AO	087	8,400 s/d	12,000	10,000
010 DK KRAJAN	AJ	083	31,000 s/d	41,000	36,000
010 DK KRAJAN	AK	084	23,000 s/d	31,000	27,000
010 DK WANGKELANG	AN	086	12,000 s/d	17,000	14,000
010 DUKUH KRAJAN	AK	084	23,000 s/d	31,000	27,000
010 JL KRAJAN	AJ	083	31,000 s/d	41,000	36,000
010 SAWAH BLOK CANDI	AJ	083	31,000 s/d	41,000	36,000
010 SAWAH BLOK CANDI	AN	086	12,000 s/d	17,000	14,000
011 DARAT	AG	088	5,900 s/d	8,400	7,150
011 DARAT BLOK SILERENG	AG	088	5,900 s/d	8,400	7,150
011 DARAT BLOK SILERENG	AK	084	23,000 s/d	31,000	27,000
011 DK KRAJAN	AG	088	5,900 s/d	8,400	7,150
011 DK KRAJAN	AK	084	23,000 s/d	31,000	27,000
011 JL DK KRAJAN	AJ	083	31,000 s/d	41,000	36,000
011 JL DK KRAJAN	AK	084	23,000 s/d	31,000	27,000
011 SILERENG	AG	088	5,900 s/d	8,400	7,150
011 WANGKELANG	AG	088	5,900 s/d	8,400	7,150
012 DARAT BLOK BEJI	AZ	084	23,000 s/d	31,000	27,000
012 DARAT BLOK SILERENG	AG	088	5,900 s/d	8,400	7,150
012 DK WONOSIRNO	AM	084	23,000 s/d	31,000	27,000
012 JL DK WONOSIRNO	AG	088	5,900 s/d	8,400	7,150
012 JL DK WONOSIRNO	AM	084	23,000 s/d	31,000	27,000
012 JL DK WONOSIRNO	AM	084	23,000 s/d	31,000	27,000
012 SAWAH BLOK SIMALING	AL	087	8,400 s/d	12,000	10,000
012 SAWAH BLOK SIMALING	AZ	084	23,000 s/d	31,000	27,000
013 DARAT BLOK BEJI	AZ	084	23,000 s/d	31,000	27,000
013 DARAT BLOK CANDI	AL	087	8,400 s/d	12,000	10,000
013 DARAT BLOK CANDI	BB	086	12,000 s/d	17,000	14,000
013 DARAT BLOK REJO	AZ	084	23,000 s/d	31,000	27,000
013 DK WONOSIRNO	AZ	084	23,000 s/d	31,000	27,000
013 JL DK WONOSIRNO	AM	084	23,000 s/d	31,000	27,000
013 JL SAWAH BLOK CANDI	BA	086	12,000 s/d	17,000	14,000
013 SAWAH BLOK KALI KAJAR	AE	087	8,400 s/d	12,000	10,000
013 SAWAH BLOK KALIKAJAR	AE	087	8,400 s/d	12,000	10,000
013 SAWAH BLOK SIMALING	AE	087	8,400 s/d	12,000	10,000
013 SAWAH BLOK SIMALING	AL	087	8,400 s/d	12,000	10,000
014 DARAT BLOK SITEMBELANG	AR	088	5,900 s/d	8,400	7,150
014 DARAT BLOK SITEMBELANG3	AR	088	5,900 s/d	8,400	7,150
014 DK PELABUAN	AS	084	23,000 s/d	31,000	27,000
014 DK PELABUHAN	AQ	088	5,900 s/d	8,400	7,150
014 JL DK PELABUHAN	AJ	083	31,000 s/d	41,000	36,000
014 JL DK PELABUHAN	AQ	088	5,900 s/d	8,400	7,150
014 JL DK PELABUHAN	AR	088	5,900 s/d	8,400	7,150
014 JL DK PELABUHAN	AS	084	23,000 s/d	31,000	27,000
015 DARAT BLOK PELABUHAN	AQ	088	5,900 s/d	8,400	7,150
015 DK PELABUHAN	AJ	083	31,000 s/d	41,000	36,000
015 DRAAT BLOK PELABUHAN	AQ	088	5,900 s/d	8,400	7,150
015 DUKUH PELABUHAN	AS	084	23,000 s/d	31,000	27,000

KLASIFIKASI DAN BESARNYA NJOP PERMUKAAN BUMI BERUPA TANAH TAHUN 2021

PROPINSI:33-JAWA TENGAH
KAB/KOTA:26-PEKALONGAN

KECAMATAN:010-KANDANGSERANG
KELURAHAN:010-WANGKELANG

BLK NAMA JALAN	KODE KELAS		PENGGOLONGAN		KET NILAI JUAL
	ZNT	BUMI	NILAI JUAL BUMI	(Rupiah/M2)	OBJEK PAJAK BUMI
					(Rupiah/M2)
015 JL DK PELABUHAN	AJ	083	31,000 s/d	41,000	36,000
015 JL DK PELABUHAN	AQ	088	5,900 s/d	8,400	7,150
015 JL DK PELABUHAN	AS	084	23,000 s/d	31,000	27,000
015 JL DUKUH PELABUHAN	AS	084	23,000 s/d	31,000	27,000
015 JL PELABUHAN	AJ	083	31,000 s/d	41,000	36,000
016 DARAT BLOK PELABUHAN	AQ	088	5,900 s/d	8,400	7,150
016 DARAT BLOK PELABUHAN	AJ	083	31,000 s/d	41,000	36,000
016 DARAT BLOK PELABUHAN	AQ	088	5,900 s/d	8,400	7,150
016 DARAT BLOK PELABUHAN	AS	084	23,000 s/d	31,000	27,000
016 DK PELABUHAN	AJ	083	31,000 s/d	41,000	36,000
016 DK PELABUHAN	AQ	088	5,900 s/d	8,400	7,150
016 JL DK PELABUHAN	AJ	083	31,000 s/d	41,000	36,000
016 JL DK PELABUHAN	AQ	088	5,900 s/d	8,400	7,150
016 JL DK PELABUHAN	AS	084	23,000 s/d	31,000	27,000
016 JL PELABUHA	AJ	083	31,000 s/d	41,000	36,000
016 JL PELABUHAN	AJ	083	31,000 s/d	41,000	36,000
017 DARAT BLOK SIJANGGLENG	AQ	088	5,900 s/d	8,400	7,150
017 DARAT BLOK SIJANGGLENG	AX	088	5,900 s/d	8,400	7,150
017 DARAT SIJANGGLENG	AQ	088	5,900 s/d	8,400	7,150
017 DK PELABUHAN	AQ	088	5,900 s/d	8,400	7,150
017 JL KEMPLOKO LEGI	AX	088	5,900 s/d	8,400	7,150
017 JL KEMPLORO LEGI	AQ	088	5,900 s/d	8,400	7,150
017 JL KEMPLORO LEGI	AX	088	5,900 s/d	8,400	7,150
017 SAWAH BLOK SIGINTUNG	AQ	088	5,900 s/d	8,400	7,150
017 SAWAH BLOK SIGINTUNG	AY	088	5,900 s/d	8,400	7,150
018 DARAT BLOK PERINTANG	AU	088	5,900 s/d	8,400	7,150
018 DK PELABUHAN	AU	088	5,900 s/d	8,400	7,150
019 SAWAH BLOK SLIROH	AV	088	5,900 s/d	8,400	7,150

KLASIFIKASI DAN BESARNYA NJOP PERMUKAAN BUMI BERUPA TANAH TAHUN 2021

PROPINSI:33-JAWA TENGAH
KAB/KOTA:26-PEKALONGAN

KECAMATAN:010-KANDANGSERANG
KELURAHAN:011-LAMBUR

BLK NAMA JALAN	KODE ZNT	KELAS BUMI	PENGGOLONGAN NILAI JUAL BUMI (Rupiah/M2)	KET NILAI JUAL OBJEK PAJAK BUMI (Rupiah/M2)	
001 DK LAMBUR	AA	088	5,900 s/d	8,400	7,150
001 DK.LAMBUR	AB	086	12,000 s/d	17,000	14,000
001 DK.LAMBUR 4	AB	086	12,000 s/d	17,000	14,000
001 DK.LAMBUR 4	AB	086	12,000 s/d	17,000	14,000
001 DUKUH LAMBUR 4	AB	086	12,000 s/d	17,000	14,000
001 DUKUH LAMBUR 4-SITAPOL DARAT	AB	086	12,000 s/d	17,000	14,000
001 IGIR JATI DARAT	AD	088	5,900 s/d	8,400	7,150
001 IGIR JATI SAWAH	AC	087	8,400 s/d	12,000	10,000
001 IGIR JATI SAWAH	AD	088	5,900 s/d	8,400	7,150
001 IGIR WATI DARAT	AD	088	5,900 s/d	8,400	7,150
001 IGIR WATI SAWAH	AC	087	8,400 s/d	12,000	10,000
001 SIPATOL DARAT	AA	088	5,900 s/d	8,400	7,150
001 SITAPOL D	AB	086	12,000 s/d	17,000	14,000
001 SITAPOL DARAT	AA	088	5,900 s/d	8,400	7,150
001 SITAPOL DARAT	AB	086	12,000 s/d	17,000	14,000
002 DK LAMBUR 4	AE	088	5,900 s/d	8,400	7,150
002 DK LAMBUR IV	AB	086	12,000 s/d	17,000	14,000
002 DK.LAMBUR 4	AB	086	12,000 s/d	17,000	14,000
002 DK.LAMBUR IV	AB	086	12,000 s/d	17,000	14,000
002 DK.LAMBUR IV	AC	087	8,400 s/d	12,000	10,000
002 PRING OMBO	AC	087	8,400 s/d	12,000	10,000
002 WATU IRENG DARAT	AE	088	5,900 s/d	8,400	7,150
002 WATU IRENG SAWAH	AC	087	8,400 s/d	12,000	10,000
002 WATUIRENG SAWAH	AC	087	8,400 s/d	12,000	10,000
003 BLOK KRAMINAN S	AC	087	8,400 s/d	12,000	10,000
003 DK LAMBUR IV	AB	086	12,000 s/d	17,000	14,000
003 DK. LAMBUR IV	AB	086	12,000 s/d	17,000	14,000
003 DK.LAMBUR IV	AB	086	12,000 s/d	17,000	14,000
003 DK.LAMBUR IV	AC	087	8,400 s/d	12,000	10,000
003 DK.LAMBURIV	AB	086	12,000 s/d	17,000	14,000
003 JL DESA	AC	087	8,400 s/d	12,000	10,000
003 KAMINAN SAWAH	AC	087	8,400 s/d	12,000	10,000
003 KARAMIANA DARAT	AE	088	5,900 s/d	8,400	7,150
003 KLRAMINAN SAWAH	AC	087	8,400 s/d	12,000	10,000
003 KRAMINA SAWAH	AC	087	8,400 s/d	12,000	10,000
003 KRAMINAN DARAT	AC	087	8,400 s/d	12,000	10,000
003 KRAMINAN DARAT	AE	088	5,900 s/d	8,400	7,150
003 KRAMINAN SAWAH	AC	087	8,400 s/d	12,000	10,000
004 LAYANGAN DARAT	AC	087	8,400 s/d	12,000	10,000
005 CURUG GONG S	AF	087	8,400 s/d	12,000	10,000
005 CURUG GONG S	AH	083	31,000 s/d	41,000	36,000
005 CURUGGONG D	AF	087	8,400 s/d	12,000	10,000
005 CURUGGONG S	AF	087	8,400 s/d	12,000	10,000
005 DK LAMBUR 3	AF	087	8,400 s/d	12,000	10,000
005 DK LAMBUR 3	AG	084	23,000 s/d	31,000	27,000
005 DK LAMBUR III	AG	084	23,000 s/d	31,000	27,000
005 DK LAMBUR III	AH	083	31,000 s/d	41,000	36,000
005 DK.ALMBUR 3	AG	084	23,000 s/d	31,000	27,000
005 DK.LAMBUR 3	AG	084	23,000 s/d	31,000	27,000
005 DUKUH CURUGONG	AF	087	8,400 s/d	12,000	10,000
005 DUKUH LAMBUR 3	AG	084	23,000 s/d	31,000	27,000
005 JL LAMBUR III	AG	084	23,000 s/d	31,000	27,000

KLASIFIKASI DAN BESARNYA NJOP PERMUKAAN BUMI BERUPA TANAH TAHUN 2021

PROPINSI:33-JAWA TENGAH
KAB/KOTA:26-PEKALONGAN

KECAMATAN:010-KANDANGSERANG
KELURAHAN:011-LAMBUR

BLK NAMA JALAN	KODE KELAS		PENGGOLONGAN		KET NILAI JUAL
	ZNT	BUMI	NILAI JUAL BUMI	(Rupiah/M2)	OBJEK PAJAK BUMI
(Rupiah/M2)					
005 JL LAMBUR III	AH	083	31,000 s/d	41,000	36,000
005 JL RAYA KANDANGSERANG	AI	083	31,000 s/d	41,000	36,000
005 JL. RAYA KANDANGSERANG	AI	083	31,000 s/d	41,000	36,000
005 JL.RAYA KANDANGSERANG	AI	083	31,000 s/d	41,000	36,000
006 SAWAH KALI SRENGSENG	AM	086	12,000 s/d	17,000	14,000
006 SIPANEL DARAT	AJ	088	5,900 s/d	8,400	7,150
007 DK LAMBUR 3	AK	086	12,000 s/d	17,000	14,000
007 JL RAYA KADANG SERANG	AI	083	31,000 s/d	41,000	36,000
007 JL RAYA KANDANG SERANG	AI	083	31,000 s/d	41,000	36,000
007 JL RAYA KANDANG SERANG	AK	086	12,000 s/d	17,000	14,000
007 KALI BAWANG SAWAH	AK	086	12,000 s/d	17,000	14,000
007 LIMBANGAN SAWAH	AK	086	12,000 s/d	17,000	14,000
007 SAWAH KALI BAWANG	AK	086	12,000 s/d	17,000	14,000
008 DK LAMBUR	AG	084	23,000 s/d	31,000	27,000
008 DK LAMBUR	AH	083	31,000 s/d	41,000	36,000
008 DK LAMBUR 3	AG	084	23,000 s/d	31,000	27,000
008 DK LAMBUR 3	AH	083	31,000 s/d	41,000	36,000
008 DK LAMBUR III	AG	084	23,000 s/d	31,000	27,000
008 DK LAMBURV3	AG	084	23,000 s/d	31,000	27,000
008 DK LEBUR	AH	083	31,000 s/d	41,000	36,000
008 DK LEMBUH	AH	083	31,000 s/d	41,000	36,000
008 DK LEMBUR	AH	083	31,000 s/d	41,000	36,000
008 DK LEMBUR 3	AG	084	23,000 s/d	31,000	27,000
008 DK LEMBUR 3	AH	083	31,000 s/d	41,000	36,000
008 DK.LAMBUR 3	AG	084	23,000 s/d	31,000	27,000
008 DK.LAMBUR 3	AH	083	31,000 s/d	41,000	36,000
008 DK.LAMBUR 3	AM	086	12,000 s/d	17,000	14,000
008 DUKUH LAMBUR III	AG	084	23,000 s/d	31,000	27,000
008 DUKUH LAMBUR III	AH	083	31,000 s/d	41,000	36,000
008 JL LAMBUR III	AG	084	23,000 s/d	31,000	27,000
008 JL LAMBUR III	AH	083	31,000 s/d	41,000	36,000
008 JL RAYA KANDANGSERANG	AI	083	31,000 s/d	41,000	36,000
008 JL.KANDANG SERANG	AG	084	23,000 s/d	31,000	27,000
008 JL.LAMBUR III	AH	083	31,000 s/d	41,000	36,000
008 JL.RAYA KANDANGSERANG	AG	084	23,000 s/d	31,000	27,000
008 JL.RAYA KANDANGSERANG	AI	083	31,000 s/d	41,000	36,000
008 LAMBUR	AG	084	23,000 s/d	31,000	27,000
008 LAMBUR 3	AG	084	23,000 s/d	31,000	27,000
008 LAMBUR 3	AH	083	31,000 s/d	41,000	36,000
009 DALEMAN	AC	087	8,400 s/d	12,000	10,000
009 DALEMAN S	AC	087	8,400 s/d	12,000	10,000
009 DELEMAN	AC	087	8,400 s/d	12,000	10,000
009 DK LAMBUR 3	AG	084	23,000 s/d	31,000	27,000
009 DK LAMBUR 4	AD	088	5,900 s/d	8,400	7,150
009 DK LAMBUR II	AC	087	8,400 s/d	12,000	10,000
009 DK LAMBUR III	AC	087	8,400 s/d	12,000	10,000
009 DK LAMBUR III	AG	084	23,000 s/d	31,000	27,000
009 DK LAMBUR IV	AB	086	12,000 s/d	17,000	14,000
009 DK.ALMBUR 3	AG	084	23,000 s/d	31,000	27,000
009 DK.LAMBUR 3	AC	087	8,400 s/d	12,000	10,000
009 DK.LAMBUR 3	AG	084	23,000 s/d	31,000	27,000
009 DK.LAMBUR 4	AB	086	12,000 s/d	17,000	14,000

KLASIFIKASI DAN BESARNYA NJOP PERMUKAAN BUMI BERUPA TANAH TAHUN 2021

PROPINSI:33-JAWA TENGAH
KAB/KOTA:26-PEKALONGAN

KECAMATAN:010-KANDANGSERANG
KELURAHAN:011-LAMBUR

BLK NAMA JALAN	KODE ZNT	KELAS BUMI	PENGGOLONGAN NILAI JUAL BUMI (Rupiah/M2)	KET NILAI JUAL OBJEK PAJAK BUMI (Rupiah/M2)	
009 DK.LAMBUR III	AG	084	23,000 s/d	31,000	27,000
009 DK.LAMBUR IV	AB	086	12,000 s/d	17,000	14,000
009 DUKUH LAMBUR 3	AG	084	23,000 s/d	31,000	27,000
009 DUKUH LAMBUR 4	AB	086	12,000 s/d	17,000	14,000
009 DUKUH.LAMBUR 3	AG	084	23,000 s/d	31,000	27,000
009 LABUR IV	AB	086	12,000 s/d	17,000	14,000
009 LAMBUH IV	AC	087	8,400 s/d	12,000	10,000
009 LAMBUR	AB	086	12,000 s/d	17,000	14,000
009 LAMBUR 1V	AB	086	12,000 s/d	17,000	14,000
009 LAMBUR 3	AC	087	8,400 s/d	12,000	10,000
009 LAMBUR IV	AB	086	12,000 s/d	17,000	14,000
009 LAMBUR IV	AC	087	8,400 s/d	12,000	10,000
009 SANGGAHAN	AD	088	5,900 s/d	8,400	7,150
009 SANGGAHAN	AB	086	12,000 s/d	17,000	14,000
009 SANGGAHAN	AC	087	8,400 s/d	12,000	10,000
009 SANGGAHAN	AD	088	5,900 s/d	8,400	7,150
009 SANGGAHAN S	AC	087	8,400 s/d	12,000	10,000
009 SANGGRAHAN	AC	087	8,400 s/d	12,000	10,000
009 SANGGRAHAN	AD	088	5,900 s/d	8,400	7,150
010 SIBACIN D	AP	088	5,900 s/d	8,400	7,150
010 DK LAMBUR	AN	087	8,400 s/d	12,000	10,000
010 DK LAMBUR 2	AN	087	8,400 s/d	12,000	10,000
010 DK LAMBUR 2	AO	086	12,000 s/d	17,000	14,000
010 DK LAMBUR 4	AP	088	5,900 s/d	8,400	7,150
010 DK LAMBUR II	AN	087	8,400 s/d	12,000	10,000
010 DK LAMBUR II	AO	086	12,000 s/d	17,000	14,000
010 DUKUH LAMBUR	AP	088	5,900 s/d	8,400	7,150
010 JL PLTM LAMBUR	BA	076	178,000 s/d	223,000	200,000
010 SAWAH SIBACIN	AN	087	8,400 s/d	12,000	10,000
010 SIBACIB S	AN	087	8,400 s/d	12,000	10,000
010 SIBACIN	AN	087	8,400 s/d	12,000	10,000
010 SIBACIN	AP	088	5,900 s/d	8,400	7,150
010 SIBACIN C	AN	087	8,400 s/d	12,000	10,000
010 SIBACIN D	AN	087	8,400 s/d	12,000	10,000
010 SIBACIN D	AP	088	5,900 s/d	8,400	7,150
010 SIBACIN S	AN	087	8,400 s/d	12,000	10,000
010 SIBACIN S	AP	088	5,900 s/d	8,400	7,150
010 SIBACIN S3	AN	087	8,400 s/d	12,000	10,000
010 SIBCIN S	AN	087	8,400 s/d	12,000	10,000
010 SUBACIN S	AN	087	8,400 s/d	12,000	10,000
011 DARAT SILO	AN	087	8,400 s/d	12,000	10,000
011 DARAT SILUNAK	AP	088	5,900 s/d	8,400	7,150
011 DARAT SILUWAK	AP	088	5,900 s/d	8,400	7,150
011 DK ,LAMBUR	AO	086	12,000 s/d	17,000	14,000
011 DK LAMBUR	AO	086	12,000 s/d	17,000	14,000
011 DK LAMBUR 2	AO	086	12,000 s/d	17,000	14,000
011 DK LAMBUR II	AO	086	12,000 s/d	17,000	14,000
011 DK LAMBUR II	AP	088	5,900 s/d	8,400	7,150
011 DK.LAMBUR II	AN	087	8,400 s/d	12,000	10,000
011 DK.LAMBUR II	AO	086	12,000 s/d	17,000	14,000
012 DK LAMBUR 2	AO	086	12,000 s/d	17,000	14,000
012 DK LAMBUR II	AO	086	12,000 s/d	17,000	14,000

KLASIFIKASI DAN BESARNYA NJOP PERMUKAAN BUMI BERUPA TANAH TAHUN 2021

PROPINSI:33-JAWA TENGAH
KAB/KOTA:26-PEKALONGAN

KECAMATAN:010-KANDANGSERANG
KELURAHAN:011-LAMBUR

BLK NAMA JALAN	KODE KELAS		PENGGOLONGAN		KET NILAI JUAL
	ZNT	BUMI	NILAI JUAL BUMI	(Rupiah/M2)	OBJEK PAJAK BUMI
					(Rupiah/M2)
012 DK.LAMBUR	AO	086	12,000 s/d	17,000	14,000
012 DK.LAMBUR 2	AO	086	12,000 s/d	17,000	14,000
012 DK.LAMBUR 2	AQ	088	5,900 s/d	8,400	7,150
012 DK.LAMBUR II	AO	086	12,000 s/d	17,000	14,000
012 DUKUH LAMBUR 2	AO	086	12,000 s/d	17,000	14,000
012 DUKUH LAMBUR II	AO	086	12,000 s/d	17,000	14,000
012 GUNUNG BUNTU D	AQ	088	5,900 s/d	8,400	7,150
012 GUNUNG BUNTU S	AQ	088	5,900 s/d	8,400	7,150
012 GUNUNG BUNTU S	AX	087	8,400 s/d	12,000	10,000
012 KUBURAN D	AQ	088	5,900 s/d	8,400	7,150
012 KUBURAN D	AR	086	12,000 s/d	17,000	14,000
012 KUBURAN S	AR	086	12,000 s/d	17,000	14,000
012 KUBUTAN D	AQ	088	5,900 s/d	8,400	7,150
013 C	AI	083	31,000 s/d	41,000	36,000
013 DK LAMBUR I	AU	082	41,000 s/d	55,000	48,000
013 DK LAMBUR I	AR	086	12,000 s/d	17,000	14,000
013 DK LAMBUR I	AS	084	23,000 s/d	31,000	27,000
013 DK.LAMBUR 1	AS	084	23,000 s/d	31,000	27,000
013 DK.LAMBUR I	AS	084	23,000 s/d	31,000	27,000
013 DK.LAMBUR I	AT	083	31,000 s/d	41,000	36,000
013 DKLAMBUR I	AS	084	23,000 s/d	31,000	27,000
013 JL LAMBUR III	AH	083	31,000 s/d	41,000	36,000
013 JL RAYA KANDANG SERANG	AI	083	31,000 s/d	41,000	36,000
013 JL RAYA KANDANG SERANG	AR	086	12,000 s/d	17,000	14,000
013 JL RAYA KANDANGSERANG	AU	082	41,000 s/d	55,000	48,000
013 JL.LAMBUR 2	AT	083	31,000 s/d	41,000	36,000
013 JL.LAMBUR I	AI	083	31,000 s/d	41,000	36,000
013 JL.LAMBUR I	AS	084	23,000 s/d	31,000	27,000
013 JL.LAMBUR I	AT	083	31,000 s/d	41,000	36,000
013 JL.RAYA KANDANGSERANG	AU	082	41,000 s/d	55,000	48,000
013 JL.RAYA KANDANSGERANG	AU	082	41,000 s/d	55,000	48,000
013 KALI PRINGIN. S	AR	086	12,000 s/d	17,000	14,000
013 KALI PRINGIN.S	AR	086	12,000 s/d	17,000	14,000
013 KUBURAN S	AR	086	12,000 s/d	17,000	14,000
014 ANTINGAN 5	AV	086	12,000 s/d	17,000	14,000
014 ANTINGAN S	AV	086	12,000 s/d	17,000	14,000
014 ANTINGAN S	AW	088	5,900 s/d	8,400	7,150
014 DK LAMBUR	AV	086	12,000 s/d	17,000	14,000
014 DK LAMBUR I	AS	084	23,000 s/d	31,000	27,000
014 DK LAMBUR I	AU	082	41,000 s/d	55,000	48,000
014 DK. LAMBUR I	AS	084	23,000 s/d	31,000	27,000
014 DK.ALMBUR 1	AS	084	23,000 s/d	31,000	27,000
014 DK.LAMBUR	AS	084	23,000 s/d	31,000	27,000
014 DK.LAMBUR 1	AS	084	23,000 s/d	31,000	27,000
014 DK.LAMBUR 1	AT	083	31,000 s/d	41,000	36,000
014 DK.LAMBUR 1	AU	082	41,000 s/d	55,000	48,000
014 DK.LAMBUR 1	AV	086	12,000 s/d	17,000	14,000
014 DK.LAMBUR I	AS	084	23,000 s/d	31,000	27,000
014 DK.LAMBUR I	AT	083	31,000 s/d	41,000	36,000
014 DK.LAMBUT 1	AS	084	23,000 s/d	31,000	27,000
014 DUKUH LAMBUR I	AS	084	23,000 s/d	31,000	27,000
014 JL RAYA KANDANG SERANG	AU	082	41,000 s/d	55,000	48,000

KLASIFIKASI DAN BESARNYA NJOP PERMUKAAN BUMI BERUPA TANAH TAHUN 2021

PROPINSI:33-JAWA TENGAH
KAB/KOTA:26-PEKALONGAN

KECAMATAN:010-KANDANGSERANG
KELURAHAN:011-LAMBUR

BLK NAMA JALAN	KODE KELAS		PENGGOLONGAN		KET NILAI JUAL
	ZNT	BUMI	NILAI JUAL BUMI	(Rupiah/M2)	OBJEK PAJAK BUMI
					(Rupiah/M2)
014 JL RAYA KANDANG SERANG	AY	083	31,000 s/d	41,000	36,000
014 JL RAYA KANDANGSERANG	AU	082	41,000 s/d	55,000	48,000
014 JL. RAYA KANDANG SERANG	AU	082	41,000 s/d	55,000	48,000
014 JL.LAMBUR 1	AT	083	31,000 s/d	41,000	36,000
014 JL.RAYA KANDANG SERANG	AU	082	41,000 s/d	55,000	48,000
014 JL.RAYA KANDANGSERANG	AU	082	41,000 s/d	55,000	48,000
014 KALI SUMURUP SAWAH	AV	086	12,000 s/d	17,000	14,000
014 SI MURUP S	AV	086	12,000 s/d	17,000	14,000
014 SIMURUP S	AV	086	12,000 s/d	17,000	14,000
014 SIUAYAH S	AW	088	5,900 s/d	8,400	7,150
014 SIUAYAH S	AX	087	8,400 s/d	12,000	10,000
014 SIUYAH D	AW	088	5,900 s/d	8,400	7,150
014 SIUYAH D	AX	087	8,400 s/d	12,000	10,000
014 SIUYAH S	AW	088	5,900 s/d	8,400	7,150
014 SIUYAH S	AX	087	8,400 s/d	12,000	10,000
015 DJ LAMBUR I	AS	084	23,000 s/d	31,000	27,000
015 DK LAMBUR	AS	084	23,000 s/d	31,000	27,000
015 DK LAMBUR I	AY	083	31,000 s/d	41,000	36,000
015 DK LAMBUR 01	AY	083	31,000 s/d	41,000	36,000
015 DK LAMBUR 3	AK	086	12,000 s/d	17,000	14,000
015 DK LAMBUR I	AS	084	23,000 s/d	31,000	27,000
015 DK LAMBUR I	AZ	088	5,900 s/d	8,400	7,150
015 DK LAMBURI	AS	084	23,000 s/d	31,000	27,000
015 DK LAMUR I	AS	084	23,000 s/d	31,000	27,000
015 DK LUMBUNG D	AZ	088	5,900 s/d	8,400	7,150
015 DUKUH LAMBUR	AS	084	23,000 s/d	31,000	27,000
015 DUKUH LAMBUR I	AS	084	23,000 s/d	31,000	27,000
015 DUKUH LAMBUR I	AS	084	23,000 s/d	31,000	27,000
015 DUKUH LAMBUR II	AS	084	23,000 s/d	31,000	27,000
015 GN LUMBUNG S	AK	086	12,000 s/d	17,000	14,000
015 GN LUMBUNG S	AS	084	23,000 s/d	31,000	27,000
015 GN LUMBUNG S	AU	082	41,000 s/d	55,000	48,000
015 GN LUMBUNG S	AZ	088	5,900 s/d	8,400	7,150
015 GUMNUNG LUMBUNG D	AZ	088	5,900 s/d	8,400	7,150
015 GUNMUNG LUMBUNG D	AZ	088	5,900 s/d	8,400	7,150
015 GUNUNG LAMBUR S	AK	086	12,000 s/d	17,000	14,000
015 GUNUNG LUMBUNG D	AK	086	12,000 s/d	17,000	14,000
015 GUNUNG LUMBUNG D	AZ	088	5,900 s/d	8,400	7,150
015 GUNUNG LUMBUNG I	AK	086	12,000 s/d	17,000	14,000
015 GUNUNG LUMBUNG S	AK	086	12,000 s/d	17,000	14,000
015 GUNUNG LUMBUNG D	AZ	088	5,900 s/d	8,400	7,150
015 GUUNG LUMBUNG D	AZ	088	5,900 s/d	8,400	7,150
015 JL LAMBUR I	AY	083	31,000 s/d	41,000	36,000
015 JL RAYA KANDANG SERANG	AK	086	12,000 s/d	17,000	14,000
015 JL RAYA KANDANG SERANG	AS	084	23,000 s/d	31,000	27,000
015 JL RAYA KANDANG SERANG	AU	082	41,000 s/d	55,000	48,000
015 JL RAYA KANDANG SERANG	AY	083	31,000 s/d	41,000	36,000
015 JL RAYA KANDANG SERANG	AZ	088	5,900 s/d	8,400	7,150
015 JL RAYA KANDANGSERANG	AS	084	23,000 s/d	31,000	27,000
015 JL RAYA KANDANGSERANG	AU	082	41,000 s/d	55,000	48,000
015 JL RAYA KANDANGSERANG	AY	083	31,000 s/d	41,000	36,000
015 JL RAYA KANDASNG SERANG	AY	083	31,000 s/d	41,000	36,000

KLASIFIKASI DAN BESARNYA NJOP PERMUKAAN BUMI BERUPA TANAH TAHUN 2021

PROPINSI:33-JAWA TENGAH
KAB/KOTA:26-PEKALONGAN

KECAMATAN:010-KANDANGSERANG
KELURAHAN:011-LAMBUR

BLK NAMA JALAN	KODE KELAS		PENGGOLONGAN		KET NILAI JUAL	
	ZNT	BUMI	NILAI JUAL BUMI (Rupiah/M2)		OBJEK PAJAK BUMI (Rupiah/M2)	
015 JL RAYA KANDSANG SERANG	AK	086	12,000	s/d	17,000	14,000
015 JL RAYA KANDSANG SERANG	AY	083	31,000	s/d	41,000	36,000
015 JL RYA KANDANG SERANG	AY	083	31,000	s/d	41,000	36,000
015 K LAMBUR I	AS	084	23,000	s/d	31,000	27,000
016 DARAT BLOK SILO	AN	087	8,400	s/d	12,000	10,000
016 SAWAH BLOK	AN	087	8,400	s/d	12,000	10,000
016 SAWAH BLOK SILO	AN	087	8,400	s/d	12,000	10,000
016 SAWAH BLOK SILO.	AN	087	8,400	s/d	12,000	10,000
016 SAWAH BLOK SILOO	AN	087	8,400	s/d	12,000	10,000
016 SAWAH SILO	AN	087	8,400	s/d	12,000	10,000
016 SILO	AN	087	8,400	s/d	12,000	10,000

KLASIFIKASI DAN BESARNYA NJOP PERMUKAAN BUMI BERUPA TANAH TAHUN 2021

PROPINSI:33-JAWA TENGAH
KAB/KOTA:26-PEKALONGAN

KECAMATAN:010-KANDANGSERANG
KELURAHAN:012-TAJUR

BLK NAMA JALAN	KODE KELAS		PENGGOLONGAN		KET NILAI JUAL OBJEK PAJAK BUMI (Rupiah/M2)
	ZNT	BUMI	NILAI JUAL BUMI (Rupiah/M2)		
001 BLOK 001 DARAT KWATESAN	AB	088	5,900 s/d	8,400	7,150
001 BLOK 001 SAWAH KALITUWING	AA	087	8,400 s/d	12,000	10,000
001 BLOK 001 SAWAH KWATESAN	AB	088	5,900 s/d	8,400	7,150
001 BLOK 01 DARAT KALITUWING	AB	088	5,900 s/d	8,400	7,150
001 BLOK 01 DARAT KALITUWING	AB	088	5,900 s/d	8,400	7,150
001 BLOK 01 SAWAH	AA	087	8,400 s/d	12,000	10,000
001 BLOK 01 SAWAH BALONG BUNTU	AB	088	5,900 s/d	8,400	7,150
001 BLOK 01 SAWAH BALONGBUNTU	AB	088	5,900 s/d	8,400	7,150
001 BLOK 01 SAWAH KALITUWING	AA	087	8,400 s/d	12,000	10,000
001 BLOK 01 SAWAH KALITUWING	AB	088	5,900 s/d	8,400	7,150
001 BLOK 01 SAWAH KALIWATAESAN	AB	088	5,900 s/d	8,400	7,150
001 BLOK 01 SAWAH KALIWATESAN	AB	088	5,900 s/d	8,400	7,150
001 BLOK I SAWAH KALI TAWING	AA	087	8,400 s/d	12,000	10,000
001 DARAT KALITUWING BLOK 01	AB	088	5,900 s/d	8,400	7,150
001 SAWAH KALI TAWING BLOK 001	AB	088	5,900 s/d	8,400	7,150
001 SAWAH KALI TUWING	AA	087	8,400 s/d	12,000	10,000
001 SAWAH KALI TUWING BLOK 001	AB	088	5,900 s/d	8,400	7,150
002 DARAT BLOK 002 IGIR TENGAH	AC	088	5,900 s/d	8,400	7,150
002 DARAT BLOK 002 IGIR TENGGER	AC	088	5,900 s/d	8,400	7,150
002 SAWAH BLOK 002	AD	087	8,400 s/d	12,000	10,000
002 SAWAH BLOK 002 IGIR TENGGER	AD	087	8,400 s/d	12,000	10,000
002 SAWAH BLOK 002 [BANTARAN]	AD	087	8,400 s/d	12,000	10,000
003 DARAT BLOK 003 NGGENDON	AI	088	5,900 s/d	8,400	7,150
003 DK SEMEDA 003	AH	083	31,000 s/d	41,000	36,000
003 DK SEMEDA BLOK 003	AH	083	31,000 s/d	41,000	36,000
003 DUKUH SEMEDA	AF	084	23,000 s/d	31,000	27,000
003 DUKUH SEMEDA BLOK 003	AH	083	31,000 s/d	41,000	36,000
003 DUKUH SEMEDA BLOK 060	AH	083	31,000 s/d	41,000	36,000
003 DUKUH SMEDA	AH	083	31,000 s/d	41,000	36,000
003 NGENDON DARAT BLOK 003	AI	088	5,900 s/d	8,400	7,150
003 NGGENDON D	AI	088	5,900 s/d	8,400	7,150
003 NGGENDON DARAT BLOK 003	AI	088	5,900 s/d	8,400	7,150
003 NGGENDONG DARAT BLOK 003	AI	088	5,900 s/d	8,400	7,150
003 SAWAH BLOK 003 KALENG KEMBA	AF	084	23,000 s/d	31,000	27,000
003 SAWAH BLOK 003 KALENGKEMBA	AF	084	23,000 s/d	31,000	27,000
003 SAWAH BLOK 003 KELENGKEMBA	AF	084	23,000 s/d	31,000	27,000
003 SAWAH BLOK 003 LEMAH PUTIH	AJ	086	12,000 s/d	17,000	14,000
003 SAWAH BLOK 003 LEMAH PUTIH	AK	084	23,000 s/d	31,000	27,000
003 SAWAH BLOK 003 LEMAHPUTIH	AJ	086	12,000 s/d	17,000	14,000
003 SAWAH BLOK 003 PUTEH	AJ	086	12,000 s/d	17,000	14,000
003 SAWAH BLOK 0030LEMAH PUTIH	AK	084	23,000 s/d	31,000	27,000
003 SAWAH KALEN KEMBANG BLOK 003	AF	084	23,000 s/d	31,000	27,000
003 SAWAH KALENG KEMBANG BLOK 003	AF	084	23,000 s/d	31,000	27,000
003 SAWAH LEMAH PUTIH BLOK 003	AJ	086	12,000 s/d	17,000	14,000
003 SAWAH LEMAHPUTIH BLOK 003	AJ	086	12,000 s/d	17,000	14,000
004 BLOK 004 SAWAH DK TAJUR	AJ	086	12,000 s/d	17,000	14,000
004 BLOK 004 DARAT KARANGGONDA	AJ	086	12,000 s/d	17,000	14,000
004 BLOK 004 DARAT KARANGGONDA	AW	087	8,400 s/d	12,000	10,000
004 BLOK 004 SAWAH KARANGGONDA	AJ	086	12,000 s/d	17,000	14,000
004 BLOK 004 SAWAH KARANGGONDA	AW	087	8,400 s/d	12,000	10,000
004 DK SEMEDA	AH	083	31,000 s/d	41,000	36,000
004 DK SEMEDE	AH	083	31,000 s/d	41,000	36,000

KLASIFIKASI DAN BESARNYA NJOP PERMUKAAN BUMI BERUPA TANAH TAHUN 2021

PROPINSI:33-JAWA TENGAH
KAB/KOTA:26-PEKALONGAN

KECAMATAN:010-KANDANGSERANG
KELURAHAN:012-TAJUR

BLK NAMA JALAN	KODE KELAS		PENGGOLONGAN		KET NILAI JUAL
	ZNT	BUMI	NILAI JUAL BUMI	(Rupiah/M2)	OBJEK PAJAK BUMI
					(Rupiah/M2)
004 DUKUH SEMEDA	AH	083	31,000 s/d	41,000	36,000
004 DUKUH SMEDA	AH	083	31,000 s/d	41,000	36,000
004 SAWAH KARANGGONDA BLOK 004	AJ	086	12,000 s/d	17,000	14,000
004 SAWAH KARANGGONDA BLOK 004	AW	087	8,400 s/d	12,000	10,000
005 BLOK 005 WADAS GAMANTUNG	AM	086	12,000 s/d	17,000	14,000
005 BLOK 005 DARAT KALIWEDANG	AL	088	5,900 s/d	8,400	7,150
005 BLOK 005 DARAT IDIRBRASAN	AL	088	5,900 s/d	8,400	7,150
005 BLOK 005 DARAT IGIRBRASAN	AK	084	23,000 s/d	31,000	27,000
005 BLOK 005 DARAT IGIRBRASAN	AL	088	5,900 s/d	8,400	7,150
005 BLOK 005 DARAT KALIWEDANG	AK	084	23,000 s/d	31,000	27,000
005 BLOK 005 KALIWEDANG	AK	084	23,000 s/d	31,000	27,000
005 BLOK 005 KALIWEDANG SAWAH	AK	084	23,000 s/d	31,000	27,000
005 BLOK 005 SAWAH IGIRBRASAN	AK	084	23,000 s/d	31,000	27,000
005 BLOK 005 SAWAH IGIRBRASAN	AK	084	23,000 s/d	31,000	27,000
005 BLOK 005 SAWAH KALIWEDANG	AK	084	23,000 s/d	31,000	27,000
005 BLOK 005 SAWAH KALIWEDANG	AL	088	5,900 s/d	8,400	7,150
005 BLOK 005 SIERUS	AK	084	23,000 s/d	31,000	27,000
005 BLOK 005 SIERUS	AM	086	12,000 s/d	17,000	14,000
005 BLOK 005 SIGOPEK	AM	086	12,000 s/d	17,000	14,000
005 BLOK 005 SIKOPEK	AN	088	5,900 s/d	8,400	7,150
005 BLOK 005 SIKOPEK	AM	086	12,000 s/d	17,000	14,000
005 BLOK 005 SIKOPEK	AN	088	5,900 s/d	8,400	7,150
005 BLOK 005 WADAS GEMANTUNG	AM	086	12,000 s/d	17,000	14,000
005 DARAT IGIRBERASAN	AL	088	5,900 s/d	8,400	7,150
005 DARAT IGIRBERASAN BLOK 005	AL	088	5,900 s/d	8,400	7,150
005 DARAT IGIRBRASAN BLOK 005	AL	088	5,900 s/d	8,400	7,150
005 SAWAH KALI WEDANG BLOK 005	AK	084	23,000 s/d	31,000	27,000
005 SAWAH KALIWEDANG BLOK 005	AK	084	23,000 s/d	31,000	27,000
005 SIKOPEK DARAT	AN	088	5,900 s/d	8,400	7,150
005 WADAS GEMANTUNG BLOK 005	AM	086	12,000 s/d	17,000	14,000
006 BLOK SAWAH TRISI	AQ	083	31,000 s/d	41,000	36,000
006 BLOK SAWAH TRISI	AS	084	23,000 s/d	31,000	27,000
006 DARAT BLOK SIPENDI	AU	084	23,000 s/d	31,000	27,000
006 DARAT SIPENDI	AU	084	23,000 s/d	31,000	27,000
006 DK COMBONG	AR	082	41,000 s/d	55,000	48,000
006 DK KARANGASEM	AT	083	31,000 s/d	41,000	36,000
006 DUKUH KARANG ASEM	AT	083	31,000 s/d	41,000	36,000
006 SAWAH BLOK SIPENDI	AU	084	23,000 s/d	31,000	27,000
007 DARAT BLOK TRISI	AP	086	12,000 s/d	17,000	14,000
007 DARAT BLOK TRISI	AP	086	12,000 s/d	17,000	14,000
007 DARAT BLOK TRISI	AR	082	41,000 s/d	55,000	48,000
007 DARAT TRISI BLOK 007	AP	086	12,000 s/d	17,000	14,000
007 DK COMBONG	AR	082	41,000 s/d	55,000	48,000
007 DK COMBONG BLOK 007	AR	082	41,000 s/d	55,000	48,000
007 SAWAH BLOK TRISI	AQ	083	31,000 s/d	41,000	36,000
007 SIRANDA P	AQ	083	31,000 s/d	41,000	36,000
008 BLOK 008 DARAT KARANGASEM	AE	088	5,900 s/d	8,400	7,150
008 BLOK 008 DARAT KARANGSUWUN	AE	088	5,900 s/d	8,400	7,150
008 BLOK 008 DARAT KARANGSUWUNG	AE	088	5,900 s/d	8,400	7,150
008 BLOK 008 KARANG SUWUNG	AE	088	5,900 s/d	8,400	7,150
008 BLOK 008 KARANGSUWUNG	AE	088	5,900 s/d	8,400	7,150
008 BLOK 008 KARANGSUWUNG	AF	084	23,000 s/d	31,000	27,000

KLASIFIKASI DAN BESARNYA NJOP PERMUKAAN BUMI BERUPA TANAH TAHUN 2021

PROPINSI:33-JAWA TENGAH
KAB/KOTA:26-PEKALONGAN

KECAMATAN:010-KANDANGSERANG
KELURAHAN:012-TAJUR

BLK NAMA JALAN	KODE KELAS		PENGGOLONGAN		KET NILAI JUAL
	ZNT	BUMI	NILAI JUAL BUMI	(Rupiah/M2)	OBJEK PAJAK BUMI
					(Rupiah/M2)
008 BLOK 008 SAWAH KARANGASEM	AF	084	23,000 s/d	31,000	27,000
008 BLOK 008 SAWAH KARANGSUWUH	AF	084	23,000 s/d	31,000	27,000
008 BLOK 008 SAWAH KARANGSUWUNG	AE	088	5,900 s/d	8,400	7,150
008 BLOK 008 SAWAH KARANGSUWUNG	AF	084	23,000 s/d	31,000	27,000
008 DK TAJUR	AG	084	23,000 s/d	31,000	27,000
008 DK TAJUR	AG	084	23,000 s/d	31,000	27,000
008 DK TAJUR BLOK 008	AG	084	23,000 s/d	31,000	27,000
008 DK TAJURI	AG	084	23,000 s/d	31,000	27,000
008 DUKUH TAJUR	AG	084	23,000 s/d	31,000	27,000
008 JL AMD	AY	086	12,000 s/d	17,000	14,000
008 JL.AMD	AY	086	12,000 s/d	17,000	14,000
008 KARANGSUWUNG P	AZ	088	5,900 s/d	8,400	7,150
008 KULON TAJUR	AZ	088	5,900 s/d	8,400	7,150
008 KULON TAJUR	AZ	088	5,900 s/d	8,400	7,150
008 KULON TAJUR BLOK 008	AZ	088	5,900 s/d	8,400	7,150
008 SARANG SUWUNG S	AF	084	23,000 s/d	31,000	27,000
008 SIDRANGKAL DARAT BLOK 008	AZ	088	5,900 s/d	8,400	7,150
008 SIDRANGKAL KARYUMI	AZ	088	5,900 s/d	8,400	7,150
008 TAJUR	AG	084	23,000 s/d	31,000	27,000
008 TALIB KAMSIH	AZ	088	5,900 s/d	8,400	7,150
008 TASUMI KUMANG	AZ	088	5,900 s/d	8,400	7,150
009 BLOK DARAT SAMBENG	AW	087	8,400 s/d	12,000	10,000
009 BLOK DARAT SAMBENG	AS	084	23,000 s/d	31,000	27,000
009 BLOK DARAT SAMBENG	AW	087	8,400 s/d	12,000	10,000
009 BLOK DARAT SAMBENG BLOK 009	AW	087	8,400 s/d	12,000	10,000
009 BLOK DARAT SIBRANGKAL	AY	086	12,000 s/d	17,000	14,000
009 BLOK DARAT SIBRANGKAL	AZ	088	5,900 s/d	8,400	7,150
009 BLOK DARAT SIBRANGKAT	AZ	088	5,900 s/d	8,400	7,150
009 BLOK JL.AMD	AY	086	12,000 s/d	17,000	14,000
009 BLOK SAMBENG DARAT	AW	087	8,400 s/d	12,000	10,000
009 BLOK SAWAH SAMBENG	AS	084	23,000 s/d	31,000	27,000
009 BLOK SAWAH SAMBENG	AS	084	23,000 s/d	31,000	27,000
009 BLOK SAWAH SAMBENG	AW	087	8,400 s/d	12,000	10,000
009 BLOK SAWAH SIPETIR	AX	086	12,000 s/d	17,000	14,000
009 BLOK SIBRANGKAL DARAT	AW	087	8,400 s/d	12,000	10,000
009 BLOK SIBRANGKAL DARAT	AZ	088	5,900 s/d	8,400	7,150
009 BLOK SIBRANGKAT DARAT	AZ	088	5,900 s/d	8,400	7,150
009 BLOK SIPETIR SAWAH	AX	086	12,000 s/d	17,000	14,000
009 DARAT KARANGSUWUNG BLOK 008	AZ	088	5,900 s/d	8,400	7,150
009 DARAT SIBRANGKAL BLOK 009	AZ	088	5,900 s/d	8,400	7,150
009 JL AMD	AY	086	12,000 s/d	17,000	14,000
009 JL.AMD	AY	086	12,000 s/d	17,000	14,000
009 JL.DESA	AY	086	12,000 s/d	17,000	14,000
009 SAMBENG	AY	086	12,000 s/d	17,000	14,000
009 SAMBENG BLOK DARAT	AW	087	8,400 s/d	12,000	10,000
009 SAMBENG DARAT BLOK 009	AW	087	8,400 s/d	12,000	10,000
009 SIBRANGKAL D	AZ	088	5,900 s/d	8,400	7,150
009 SIPETIR SAWAH BLOK 009	AX	086	12,000 s/d	17,000	14,000
010 BLOK KALIGUCI DARAT	BB	088	5,900 s/d	8,400	7,150
010 BLOK KALIGUCI SAWAH	BC	087	8,400 s/d	12,000	10,000
010 BLOK KALIGUCI DARAT	BB	088	5,900 s/d	8,400	7,150
010 BLOK KALIGUCI SAWAH	BB	088	5,900 s/d	8,400	7,150

KLASIFIKASI DAN BESARNYA NJOP PERMUKAAN BUMI BERUPA TANAH TAHUN 2021

PROPINSI:33-JAWA TENGAH
KAB/KOTA:26-PEKALONGAN

KECAMATAN:010-KANDANGSERANG
KELURAHAN:012-TAJUR

BLK NAMA JALAN	KODE ZNT	KELAS BUMI	PENGGOLONGAN NILAI JUAL BUMI (Rupiah/M2)	KET OBJEK PAJAK BUMI (Rupiah/M2)	NILAI JUAL
010 BLOK KALIGUCI SAWAH	BC	087	8,400 s/d	12,000	10,000
010 DK KAKLIGUCI	BA	083	31,000 s/d	41,000	36,000
010 DK KALIGUCI	BA	083	31,000 s/d	41,000	36,000
010 DK KALIGUCI / SAWAH	BC	087	8,400 s/d	12,000	10,000
010 DK KALIGUCI DARAT	BB	088	5,900 s/d	8,400	7,150
010 DK KALIGUCI SAWAH	BC	087	8,400 s/d	12,000	10,000
010 DUKUH KALI GUCI	BA	083	31,000 s/d	41,000	36,000
010 DUKUH KALIGUCI	BA	083	31,000 s/d	41,000	36,000

KLASIFIKASI DAN BESARNYA NJOP PERMUKAAN BUMI BERUPA TANAH TAHUN 2021

PROPINSI:33-JAWA TENGAH
KAB/KOTA:26-PEKALONGAN

KECAMATAN:010-KANDANGSERANG
KELURAHAN:013-TRAJUMAS

BLK NAMA JALAN	KODE ZNT	KELAS BUMI	PENGGOLONGAN NILAI JUAL BUMI (Rupiah/M2)	KET NILAI JUAL OBJEK PAJAK BUMI (Rupiah/M2)
001 DARAT GANDULAN	AA	087	8,400 s/d	12,000
001 DARAT GANDULAN	AB	087	8,400 s/d	12,000
001 DARAT GEMISTRI	AB	087	8,400 s/d	12,000
001 DARAT GROJOGAN	AA	087	8,400 s/d	12,000
001 DK PURWOSARI	AB	087	8,400 s/d	12,000
001 DK PURWOSARI	AC	086	12,000 s/d	17,000
001 SAWAH GANDULAN	AA	087	8,400 s/d	12,000
001 SAWAH GANDULAN	AB	087	8,400 s/d	12,000
001 SAWAH GROJOGAN	AA	087	8,400 s/d	12,000
001 SAWAH GROJOGAN	AB	087	8,400 s/d	12,000
001 SAWAH GROJOGAN	AC	086	12,000 s/d	17,000
001 SAWAH KUBURAN	AA	087	8,400 s/d	12,000
001 SAWAH KUBURAN	AB	087	8,400 s/d	12,000
001 TRAJUMAS	AB	087	8,400 s/d	12,000
002 DARAT	AD	087	8,400 s/d	12,000
002 DARAT BANYU WINDU	AD	087	8,400 s/d	12,000
002 DARAT BANYUWINDU	AD	087	8,400 s/d	12,000
002 DARAT GEMISTRI	AD	087	8,400 s/d	12,000
002 DARAT GEMISTTRI	AD	087	8,400 s/d	12,000
002 DARAT GROJOGAN	AC	086	12,000 s/d	17,000
002 DARAT GROJOGAN	AD	087	8,400 s/d	12,000
002 DARAT KUBURAN	AD	087	8,400 s/d	12,000
002 DARAT PURWOSARI	AD	087	8,400 s/d	12,000
002 DK PURWASARI	AC	086	12,000 s/d	17,000
002 DK PURWOSARI	AC	086	12,000 s/d	17,000
002 DK PURWOSARI	AD	087	8,400 s/d	12,000
002 SAWAH GROJOGAN	AD	087	8,400 s/d	12,000
002 SAWAH KUBURAN	AD	087	8,400 s/d	12,000
003 DARAT ARES	AG	086	12,000 s/d	17,000
003 DARAT NGARES	AE	085	17,000 s/d	23,000
003 DK MEKARMAS	AF	085	17,000 s/d	23,000
003 DK TRAJUMAS	AE	085	17,000 s/d	23,000
003 DK TRAJUMAS	AF	085	17,000 s/d	23,000
003 SAWAH BENGKOK	AH	087	8,400 s/d	12,000
003 SAWAH JEGOR	AH	087	8,400 s/d	12,000
003 SAWAH JERUK	AG	086	12,000 s/d	17,000
003 SAWAH JERUK	AH	087	8,400 s/d	12,000
003 SAWAH KAYEM	AH	087	8,400 s/d	12,000
003 SAWAH KEMBANG	AG	086	12,000 s/d	17,000
003 SAWAH KEMBANG	AH	087	8,400 s/d	12,000
003 SAWAH KUBURAN	AG	086	12,000 s/d	17,000
003 SAWAH LEBUH	AG	086	12,000 s/d	17,000
003 SAWAH LEBUH	AH	087	8,400 s/d	12,000
003 SAWAH PULE	AE	085	17,000 s/d	23,000
003 SAWAH PULE	AH	087	8,400 s/d	12,000
003 SAWAK KAYEM	AH	087	8,400 s/d	12,000
004 DARAT GEMBYAN	AJ	087	8,400 s/d	12,000
004 DARAT GEMBYANG	AI	088	5,900 s/d	8,400
004 DARAT GEMBYANG	AJ	087	8,400 s/d	12,000
004 DARAT KALI GUGUR	AI	088	5,900 s/d	8,400
004 DARAT KALI GUGUR	AJ	087	8,400 s/d	12,000
004 DARAT NGAREN	AJ	087	8,400 s/d	12,000

KLASIFIKASI DAN BESARNYA NJOP PERMUKAAN BUMI BERUPA TANAH TAHUN 2021

PROPINSI:33-JAWA TENGAH
KAB/KOTA:26-PEKALONGAN

KECAMATAN:010-KANDANGSERANG
KELURAHAN:013-TRAJUMAS

BLK NAMA JALAN	KODE KELAS		PENGGOLONGAN		KET NILAI JUAL
	ZNT	BUMI	NILAI JUAL BUMI (Rupiah/M2)		OBJEK PAJAK BUMI (Rupiah/M2)
004 DARAT SIJEGOR	AI	088	5,900 s/d	8,400	7,150
004 DARAT SIJEGOR	AJ	087	8,400 s/d	12,000	10,000
004 DARAT SIMENTO	AI	088	5,900 s/d	8,400	7,150
004 DARAT SIMENTO	AJ	087	8,400 s/d	12,000	10,000
004 DK KARANG RINGIN	AJ	087	8,400 s/d	12,000	10,000
004 SAWAH BAHRI	AJ	087	8,400 s/d	12,000	10,000
004 SAWAH GEMBYANG	AJ	087	8,400 s/d	12,000	10,000
004 SAWAH JERUK	AJ	087	8,400 s/d	12,000	10,000
004 SAWAH KALI SEMURUP	AJ	087	8,400 s/d	12,000	10,000
004 SAWAH KEMANDELAN	AJ	087	8,400 s/d	12,000	10,000
004 SAWAH KUBURAN	AJ	087	8,400 s/d	12,000	10,000
004 SAWAH LEBUH	AJ	087	8,400 s/d	12,000	10,000
004 SAWAH MANGGIS	AJ	087	8,400 s/d	12,000	10,000
004 SAWAH MONGGOR	AJ	087	8,400 s/d	12,000	10,000
004 SAWAH NGAREN	AJ	087	8,400 s/d	12,000	10,000
004 SAWAH PELEM	AJ	087	8,400 s/d	12,000	10,000
004 SAWAH PUNTUH	AJ	087	8,400 s/d	12,000	10,000
004 SAWAH PUTUH	AJ	087	8,400 s/d	12,000	10,000
004 SAWAH SIJEGOR	AJ	087	8,400 s/d	12,000	10,000
004 SAWAH SIMENTO	AJ	087	8,400 s/d	12,000	10,000
004 SAWAH STROPONG	AJ	087	8,400 s/d	12,000	10,000
005 DARAT SIPITURANG	AK	087	8,400 s/d	12,000	10,000
005 DK BATURSARI	AK	087	8,400 s/d	12,000	10,000
005 DK BATURSARI	AM	086	12,000 s/d	17,000	14,000
005 DK WANASARI	AK	087	8,400 s/d	12,000	10,000
005 SAWAH BALONG	AK	087	8,400 s/d	12,000	10,000
005 SAWAH BATURSARI	AK	087	8,400 s/d	12,000	10,000
005 SAWAH KALI DESEL	AK	087	8,400 s/d	12,000	10,000
005 SAWAH KEMBANG	AK	087	8,400 s/d	12,000	10,000
005 SAWAH SIPETOT	AK	087	8,400 s/d	12,000	10,000
005 SAWAH SIPITURANG	AK	087	8,400 s/d	12,000	10,000
006 DARAT SIPETOT	AL	087	8,400 s/d	12,000	10,000
006 DARAT WANASARI	AM	086	12,000 s/d	17,000	14,000
006 DK WANASARI	AM	086	12,000 s/d	17,000	14,000
006 DK WANASRI	AM	086	12,000 s/d	17,000	14,000
006 DK WONOSARI	AM	086	12,000 s/d	17,000	14,000
006 SAWAH KEMBANG	AL	087	8,400 s/d	12,000	10,000
006 SAWAH PERGUL	AL	087	8,400 s/d	12,000	10,000
006 SAWAH SIPETOT	AL	087	8,400 s/d	12,000	10,000
006 SAWAH WONOSARI	AL	087	8,400 s/d	12,000	10,000
006 SAWAH WONOSARI	AM	086	12,000 s/d	17,000	14,000
007 DK WANASARI	AM	086	12,000 s/d	17,000	14,000
007 DK WONOSARI	AM	086	12,000 s/d	17,000	14,000
007 SAWAH BULUS	AN	087	8,400 s/d	12,000	10,000
008 SAWAH BODAS	AO	087	8,400 s/d	12,000	10,000
008 SAWAH LEBUH	AO	087	8,400 s/d	12,000	10,000
009 DARAT KARANG WRINGIN	AP	087	8,400 s/d	12,000	10,000
009 DARAT KARANG WRINGIN	AQ	085	17,000 s/d	23,000	20,000
009 DARAT KARANG WRINGIN	AR	087	8,400 s/d	12,000	10,000
009 DARAT KLIYEM	AP	087	8,400 s/d	12,000	10,000
009 DARAT PURWODADI	AP	087	8,400 s/d	12,000	10,000
009 DARAT PURWODADI	AQ	085	17,000 s/d	23,000	20,000

KLASIFIKASI DAN BESARNYA NJOP PERMUKAAN BUMI BERUPA TANAH TAHUN 2021

PROPINSI:33-JAWA TENGAH
KAB/KOTA:26-PEKALONGAN

KECAMATAN:010-KANDANGSERANG
KELURAHAN:013-TRAJUMAS

BLK NAMA JALAN	KODE KELAS		PENGGOLONGAN		KET NILAI JUAL
	ZNT	BUMI	NILAI JUAL BUMI	(Rupiah/M2)	OBJEK PAJAK BUMI
(Rupiah/M2)					
009 DARAT PURWODADI	AR	087	8,400 s/d	12,000	10,000
009 DARAT PURWOMAS	AP	087	8,400 s/d	12,000	10,000
009 DARAT PURWOMAS	AQ	085	17,000 s/d	23,000	20,000
009 DK KARANG WRINGIN	AR	087	8,400 s/d	12,000	10,000
009 DK PURWODADI	AP	087	8,400 s/d	12,000	10,000
009 DK PURWODADI	AQ	085	17,000 s/d	23,000	20,000
009 DK PURWODADI	AR	087	8,400 s/d	12,000	10,000
009 DK PURWOMAS	AQ	085	17,000 s/d	23,000	20,000
010 DARAT GINTUNG	AP	087	8,400 s/d	12,000	10,000
010 DARAT KARANG WRINGIN	AP	087	8,400 s/d	12,000	10,000
010 DARAT KARANG WRINGIN	AQ	085	17,000 s/d	23,000	20,000
010 DARAT KLIYEM	AP	087	8,400 s/d	12,000	10,000
010 DARAT KLIYEM	AQ	085	17,000 s/d	23,000	20,000
010 DARAT KLIYEM	AR	087	8,400 s/d	12,000	10,000
010 DARAT KLIYEM	AS	088	5,900 s/d	8,400	7,150
010 DARAT POMAHAN	AS	088	5,900 s/d	8,400	7,150
010 DARAT PURWODADI	AP	087	8,400 s/d	12,000	10,000
010 DK KARANG WRINGIN	AP	087	8,400 s/d	12,000	10,000
010 DK KARANG WRINGIN	AQ	085	17,000 s/d	23,000	20,000
010 DK PURWODADI	AP	087	8,400 s/d	12,000	10,000
010 DK PURWODADI	AQ	085	17,000 s/d	23,000	20,000
010 DK PURWOMAS	AQ	085	17,000 s/d	23,000	20,000
010 SAWAH KLIYEM	AS	088	5,900 s/d	8,400	7,150
010 SAWAH KWENI	AR	087	8,400 s/d	12,000	10,000
010 SAWAH PEREK	AR	087	8,400 s/d	12,000	10,000
010 SAWAH RAWIS	AR	087	8,400 s/d	12,000	10,000
010 SAWAH SIPITURANG	AR	087	8,400 s/d	12,000	10,000
010 TRAJUMAS	AQ	085	17,000 s/d	23,000	20,000
011 DARAT ALAS GUNUNG	AT	087	8,400 s/d	12,000	10,000
011 DARAT ALAS GUNUNG	AU	088	5,900 s/d	8,400	7,150
011 DARAT BENDA	AT	087	8,400 s/d	12,000	10,000
011 DARAT KALI GLAGAH	AT	087	8,400 s/d	12,000	10,000
011 DARAT KALI GLAGAH	AU	088	5,900 s/d	8,400	7,150
011 DARAT KEPERET	AT	087	8,400 s/d	12,000	10,000
011 DARAT PARANGAN	AT	087	8,400 s/d	12,000	10,000
011 DARAT SARANGAN	AU	088	5,900 s/d	8,400	7,150
011 DARAT SEKORI	AT	087	8,400 s/d	12,000	10,000
011 DARAT SEKORI	AU	088	5,900 s/d	8,400	7,150
011 DDARAT BENDA	AT	087	8,400 s/d	12,000	10,000
011 SAWAH BALONG	AT	087	8,400 s/d	12,000	10,000
011 SAWAH BENDA	AT	087	8,400 s/d	12,000	10,000
011 SAWAH CILIK	AT	087	8,400 s/d	12,000	10,000
011 SAWAH KALI GLAGAH	AT	087	8,400 s/d	12,000	10,000
011 SAWAH KASIHAN	AT	087	8,400 s/d	12,000	10,000
011 SAWAH SARANGAN	AT	087	8,400 s/d	12,000	10,000
012 DARAT ALAS KIDUL	AW	087	8,400 s/d	12,000	10,000
012 DARAT ALAS WETAN	AW	087	8,400 s/d	12,000	10,000
012 DARAT GEMBONGA	AV	088	5,900 s/d	8,400	7,150
012 DARAT GEMBONGAN	AV	088	5,900 s/d	8,400	7,150
012 DARAT GUNTURAN	AV	088	5,900 s/d	8,400	7,150
012 DARAT GUNTURAN	AW	087	8,400 s/d	12,000	10,000
012 DARAT JENGKOL	AW	087	8,400 s/d	12,000	10,000

KLASIFIKASI DAN BESARNYA NJOP PERMUKAAN BUMI BERUPA TANAH TAHUN 2021

PROPINSI:33-JAWA TENGAH
KAB/KOTA:26-PEKALONGAN

KECAMATAN:010-KANDANGSERANG
KELURAHAN:013-TRAJUMAS

BLK NAMA JALAN	KODE KELAS		PENGGOLONGAN		KET NILAI JUAL
	ZNT	BUMI	NILAI JUAL BUMI	(Rupiah/M2)	OBJEK PAJAK BUMI
					(Rupiah/M2)
012 DARAT KALI KERUH	AV	088	5,900 s/d	8,400	7,150
012 DARAT KALI KERUH	AW	087	8,400 s/d	12,000	10,000
012 DARAT KERUH	AW	087	8,400 s/d	12,000	10,000
012 DARAT KROBOKAN	AV	088	5,900 s/d	8,400	7,150
012 DARAT KUBURAN	AW	087	8,400 s/d	12,000	10,000
012 DARAT NGANTAP	AW	087	8,400 s/d	12,000	10,000
012 DARAT PAMOHAN	AV	088	5,900 s/d	8,400	7,150
012 DARAT POMAHAN	AV	088	5,900 s/d	8,400	7,150
012 DARAT RANDU	AW	087	8,400 s/d	12,000	10,000
012 DARAT SALAM	AV	088	5,900 s/d	8,400	7,150
012 DARAT SIKOPENG	AV	088	5,900 s/d	8,400	7,150
012 DARAT SIKOPNEG	AV	088	5,900 s/d	8,400	7,150
012 DARAT TANDON	AV	088	5,900 s/d	8,400	7,150
012 SAWAH ALAS KIDUL	AW	087	8,400 s/d	12,000	10,000
012 SAWAH BABAKAN	AW	087	8,400 s/d	12,000	10,000
012 SAWAH BABAKN	AW	087	8,400 s/d	12,000	10,000
012 SAWAH BALONG	AW	087	8,400 s/d	12,000	10,000
012 SAWAH BANCET	AW	087	8,400 s/d	12,000	10,000
012 SAWAH GELAM	AV	088	5,900 s/d	8,400	7,150
012 SAWAH GELAM	AW	087	8,400 s/d	12,000	10,000
012 SAWAH IGIR	AV	088	5,900 s/d	8,400	7,150
012 SAWAH IGIR	AW	087	8,400 s/d	12,000	10,000
012 SAWAH JURANG	AW	087	8,400 s/d	12,000	10,000
012 SAWAH KALI GLAGAH	AV	088	5,900 s/d	8,400	7,150
012 SAWAH KALI KERUH	AW	087	8,400 s/d	12,000	10,000
012 SAWAH KIDUL	AW	087	8,400 s/d	12,000	10,000
012 SAWAH KOPENG	AW	087	8,400 s/d	12,000	10,000
012 SAWAH KROBOKAN	AV	088	5,900 s/d	8,400	7,150
012 SAWAH KUBURAN	AW	087	8,400 s/d	12,000	10,000
012 SAWAH RAWIS	AV	088	5,900 s/d	8,400	7,150
012 SAWAH RAWIS	AW	087	8,400 s/d	12,000	10,000
012 SAWAH SALAM	AV	088	5,900 s/d	8,400	7,150
012 SAWAH SALAM	AW	087	8,400 s/d	12,000	10,000
012 SAWAH SIKOPENG	AV	088	5,900 s/d	8,400	7,150
012 SAWAH SIKOPENG	AW	087	8,400 s/d	12,000	10,000
012 SAWH RAWIS	AW	087	8,400 s/d	12,000	10,000

KLASIFIKASI DAN BESARNYA NJOP PERMUKAAN BUMI BERUPA TANAH TAHUN 2021

PROPINSI:33-JAWA TENGAH
KAB/KOTA:26-PEKALONGAN

KECAMATAN:010-KANDANGSERANG
KELURAHAN:014-KARANG GONDANG

BLK NAMA JALAN	KODE KELAS		PENGGOLONGAN		KET NILAI JUAL
	ZNT	BUMI	NILAI JUAL BUMI	(Rupiah/M2)	OBJEK PAJAK BUMI
					(Rupiah/M2)
001 DARAT SIPAUNG	AA	088	5,900 s/d	8,400	7,150
001 DARAT WANATUNGGAL	AB	087	8,400 s/d	12,000	10,000
001 DK GUNUNG LANGU	AB	087	8,400 s/d	12,000	10,000
001 DK GUNUNGLANGU	AB	087	8,400 s/d	12,000	10,000
001 DK WONOTUNGGAL	AB	087	8,400 s/d	12,000	10,000
001 DK WONOTUNGGAL	AC	085	17,000 s/d	23,000	20,000
001 SAWAH SIPANG	AB	087	8,400 s/d	12,000	10,000
001 SAWAH SIPAUNG	AA	088	5,900 s/d	8,400	7,150
001 SAWAH SIPAUNG	AB	087	8,400 s/d	12,000	10,000
001 SAWAH SIPUANG	AB	087	8,400 s/d	12,000	10,000
001 WANATUNGGAL	AB	087	8,400 s/d	12,000	10,000
002 DARAT LUNTO	AE	088	5,900 s/d	8,400	7,150
002 DK GUNUNGLANGU	AD	087	8,400 s/d	12,000	10,000
002 KARANG GONDANG	AD	087	8,400 s/d	12,000	10,000
002 SAWAH GUNUNG JAYA	AD	087	8,400 s/d	12,000	10,000
002 SAWAH GUNUNG JAYA.	AD	087	8,400 s/d	12,000	10,000
002 SAWAH LUNTO	AD	087	8,400 s/d	12,000	10,000
002 SAWAH LUNTO	AE	088	5,900 s/d	8,400	7,150
003 KARANGGONDANG	AF	087	8,400 s/d	12,000	10,000
003 SAWAH LUNTO	AF	087	8,400 s/d	12,000	10,000
004 DARAT GUNUNG LANGU	AG	086	12,000 s/d	17,000	14,000
004 DARAT KARANG GONDANG	AI	085	17,000 s/d	23,000	20,000
004 DARAT GUNUNG LANGU	AG	086	12,000 s/d	17,000	14,000
004 DK GUNUNG LANGU	AG	086	12,000 s/d	17,000	14,000
004 DK GUNUNGLANGU	AG	086	12,000 s/d	17,000	14,000
004 DK KARANG GONDANG	AI	085	17,000 s/d	23,000	20,000
004 DK KARANG GONDANG	AG	086	12,000 s/d	17,000	14,000
004 DK KARANG GONDANG	AH	087	8,400 s/d	12,000	10,000
004 DK KARANG GONDANG	AI	085	17,000 s/d	23,000	20,000
004 DK KARANGGONDANG	AH	087	8,400 s/d	12,000	10,000
004 DK KARANGGONDANG	AI	085	17,000 s/d	23,000	20,000
004 DK KARANMG GONDANG	AI	085	17,000 s/d	23,000	20,000
004 SAWAH GUNUNG JAYA	AH	087	8,400 s/d	12,000	10,000
005 DARAT SEDEP	AJ	088	5,900 s/d	8,400	7,150
005 DARAT SEDEP	AK	087	8,400 s/d	12,000	10,000
005 DK KARANG GONDANG	AI	085	17,000 s/d	23,000	20,000
005 DK KARANG GONDANG	AJ	088	5,900 s/d	8,400	7,150
005 DK KARANG GONDANG	AK	087	8,400 s/d	12,000	10,000
005 DK KARANGGONDANG	AI	085	17,000 s/d	23,000	20,000
005 DK WONOTUNGGAL	AC	085	17,000 s/d	23,000	20,000
005 PEKARANGAN	AI	085	17,000 s/d	23,000	20,000
005 SAWAH SEDEP	AK	087	8,400 s/d	12,000	10,000
006 DARAT	AM	087	8,400 s/d	12,000	10,000
006 DARAT KALI SRENGSENG	AL	088	5,900 s/d	8,400	7,150
006 DARAT KALI SRENGSENG	AL	088	5,900 s/d	8,400	7,150
006 DARAT SRENGSENG	AL	088	5,900 s/d	8,400	7,150
006 DK GUNUNG LANGU	AG	086	12,000 s/d	17,000	14,000
006 DK GUNUNG LUNUNG	AG	086	12,000 s/d	17,000	14,000
006 DK KARANG GONDANG	AG	086	12,000 s/d	17,000	14,000
006 DK KARANG GONDANG	AI	085	17,000 s/d	23,000	20,000
006 DK KARANG GONDANG	AM	087	8,400 s/d	12,000	10,000
006 DK KARANGGONDANG	AL	088	5,900 s/d	8,400	7,150

KLASIFIKASI DAN BESARNYA NJOP PERMUKAAN BUMI BERUPA TANAH TAHUN 2021

PROPINSI:33-JAWA TENGAH
KAB/KOTA:26-PEKALONGAN

KECAMATAN:010-KANDANGSERANG
KELURAHAN:014-KARANG GONDANG

BLK NAMA JALAN	KODE KELAS		PENGGOLONGAN		KET NILAI JUAL
	ZNT	BUMI	NILAI JUAL BUMI	(Rupiah/M2)	OBJEK PAJAK BUMI
					(Rupiah/M2)
006 DK MAJA LANGU	AN	086	12,000 s/d	17,000	14,000
006 DK MOJO LANGU	AN	086	12,000 s/d	17,000	14,000
006 DK.GUNUNG LANGU	AG	086	12,000 s/d	17,000	14,000
006 DKL MOJO LANGU	AN	086	12,000 s/d	17,000	14,000
006 KALI SRENGSENG	AM	087	8,400 s/d	12,000	10,000
006 KARANGGONDANG	AL	088	5,900 s/d	8,400	7,150
006 MAJALANGU	AN	086	12,000 s/d	17,000	14,000
006 SAWAH KALI SRENGSENG	AM	087	8,400 s/d	12,000	10,000
006 SAWAH KALI SRENGSENG	AM	087	8,400 s/d	12,000	10,000
006 SAWAH KALI ZAEMAH	AM	087	8,400 s/d	12,000	10,000
006 SAWAH KARANGGONDANG	AM	087	8,400 s/d	12,000	10,000
007 DK GUNUNG ALNGU	AG	086	12,000 s/d	17,000	14,000
007 DK GUNUNG ANGU	AG	086	12,000 s/d	17,000	14,000
007 DK GUNUNG LANGU	AD	087	8,400 s/d	12,000	10,000
007 DK GUNUNG LANGU	AG	086	12,000 s/d	17,000	14,000
007 KARANG ASEM	AO	087	8,400 s/d	12,000	10,000
007 SAWAH GUNUNG JAYA	AD	087	8,400 s/d	12,000	10,000
007 SAWAH GUNUNG JAYA	AO	087	8,400 s/d	12,000	10,000
007 SAWAH KALI SRENGSENG	AD	087	8,400 s/d	12,000	10,000
007 SAWAH KUBURAN	AD	087	8,400 s/d	12,000	10,000
007 SAWAH KUBURAN	AO	087	8,400 s/d	12,000	10,000
007 SAWAHGUNUNG JAYA	AD	087	8,400 s/d	12,000	10,000
008 DARAT KARANG ASEM	AP	086	12,000 s/d	17,000	14,000
008 DARAT KARANG ASEM	AQ	087	8,400 s/d	12,000	10,000
008 DARAT KARANG SEM	AP	086	12,000 s/d	17,000	14,000
008 DARAT KARANGASEM	AP	086	12,000 s/d	17,000	14,000
008 DARAT MAJA LANGU	AR	088	5,900 s/d	8,400	7,150
008 DK KARANG ASEM	AP	086	12,000 s/d	17,000	14,000
008 DK KARANG SENGON	AP	086	12,000 s/d	17,000	14,000
008 DK KARANGA SEM	AP	086	12,000 s/d	17,000	14,000
008 DK KARANGSENGON	AP	086	12,000 s/d	17,000	14,000
008 DK MAJA LANGU	AN	086	12,000 s/d	17,000	14,000
008 DK MAJA LANGU	AP	086	12,000 s/d	17,000	14,000
008 DK MAJA LANGU	AR	088	5,900 s/d	8,400	7,150
008 SAWAH KARANG ASEM	AQ	087	8,400 s/d	12,000	10,000
009 DARAT KANOMSARI	AU	088	5,900 s/d	8,400	7,150
009 DARAT KANOMSARI	AU	088	5,900 s/d	8,400	7,150
009 DK KANOMSARI	AT	086	12,000 s/d	17,000	14,000
009 DK KANOMSARI	AT	086	12,000 s/d	17,000	14,000
009 DK KARANG SARI	AT	086	12,000 s/d	17,000	14,000
009 KANOMSARI	AU	088	5,900 s/d	8,400	7,150
009 KARANGSARI	AU	088	5,900 s/d	8,400	7,150
009 SAWAH KANOMSARI	AS	087	8,400 s/d	12,000	10,000
009 SAWAH KANOMSARI	AU	088	5,900 s/d	8,400	7,150
010 DARAT KANOMSARI	AU	088	5,900 s/d	8,400	7,150
010 DARAT KANOMSARI	AV	088	5,900 s/d	8,400	7,150
010 DARAT KANOMSARI	AW	087	8,400 s/d	12,000	10,000
010 DARAT BOBOS	AU	088	5,900 s/d	8,400	7,150
010 DARAT BOBOS	AV	088	5,900 s/d	8,400	7,150
010 DARAT KANOM SARI	AW	087	8,400 s/d	12,000	10,000
010 DARAT KANOMSARI	AW	087	8,400 s/d	12,000	10,000
010 DARAT SAPIT URANG	AV	088	5,900 s/d	8,400	7,150

KLASIFIKASI DAN BESARNYA NJOP PERMUKAAN BUMI BERUPA TANAH TAHUN 2021

PROPINSI:33-JAWA TENGAH
KAB/KOTA:26-PEKALONGAN

KECAMATAN:010-KANDANGSERANG
KELURAHAN:014-KARANG GONDANG

BLK NAMA JALAN	KODE ZNT	KELAS BUMI	PENGGOLONGAN NILAI JUAL BUMI (Rupiah/M2)	KET OBJEK PAJAK BUMI (Rupiah/M2)	NILAI JUAL
010 DK KANOMSARI	AT	086	12,000 s/d	17,000	14,000
010 DK KARANG GONDANG	AV	088	5,900 s/d	8,400	7,150
010 SAPIT URANG	AV	088	5,900 s/d	8,400	7,150
011 DARAT LANGKUNGAN	AY	088	5,900 s/d	8,400	7,150
011 DARAT ANGKUNGAN	AY	088	5,900 s/d	8,400	7,150
011 DARAT LANGKUNGAN	AY	088	5,900 s/d	8,400	7,150
011 DARAT LANGKUNGAN	AY	088	5,900 s/d	8,400	7,150
011 DK KARANG GONDANG	AY	088	5,900 s/d	8,400	7,150
011 SAWAH LANGKUNGAN	AX	087	8,400 s/d	12,000	10,000
011 SAWAH LANGKUNGAN	AY	088	5,900 s/d	8,400	7,150

KLASIFIKASI DAN BESARNYA NJOP PERMUKAAN BUMI BERUPA TANAH TAHUN 2021

PROPINSI:33-JAWA TENGAH
KAB/KOTA:26-PEKALONGAN

KECAMATAN:020-PANINGGARAN
KELURAHAN:001-WERDI

BLK NAMA JALAN	KODE KELAS		PENGGOLONGAN		KET NILAI JUAL
	ZNT	BUMI	NILAI JUAL BUMI	(Rupiah/M2)	OBJEK PAJAK BUMI
(Rupiah/M2)					
001 DARAT BINANGUN	AA	087	8,400 s/d	12,000	10,000
001 SAWAH BINANGUN	AA	087	8,400 s/d	12,000	10,000
002 DARAT BINANGUN	AA	087	8,400 s/d	12,000	10,000
002 JL DARAT BINANGUN	AA	087	8,400 s/d	12,000	10,000
002 JL DARAT BINANGUN	AB	087	8,400 s/d	12,000	10,000
002 JL DARAT BINANGUN	AC	085	17,000 s/d	23,000	20,000
002 JL DARAT BINANGUN	AF	086	12,000 s/d	17,000	14,000
002 JL DARATBINANGUN	AC	085	17,000 s/d	23,000	20,000
002 JL DUKUH BINANGUN	AC	085	17,000 s/d	23,000	20,000
002 JL DUKUH BINANGUN	AD	084	23,000 s/d	31,000	27,000
002 JL SAWAH BINANGUN	AB	087	8,400 s/d	12,000	10,000
002 KP RT	AB	087	8,400 s/d	12,000	10,000
003 .DARAT BINANGUN	AD	084	23,000 s/d	31,000	27,000
003 JL DARAT BINANGUN	AE	087	8,400 s/d	12,000	10,000
003 JL DARAT BINANGUN	AF	086	12,000 s/d	17,000	14,000
003 JL DARAT BINANGUN	AG	087	8,400 s/d	12,000	10,000
003 JL DARAT BINANGUN ATAS	AE	087	8,400 s/d	12,000	10,000
003 JL SAWAH BINANGUN	AD	084	23,000 s/d	31,000	27,000
003 JL SAWAH BINANGUN	AG	087	8,400 s/d	12,000	10,000
003 JL.DARAT BINANGUN	AG	087	8,400 s/d	12,000	10,000
003 JL.DARAT BINANGUN	AD	084	23,000 s/d	31,000	27,000
003 JL.DARAT BINANGUN	AE	087	8,400 s/d	12,000	10,000
003 JL.DARAT BINANGUN	AF	086	12,000 s/d	17,000	14,000
003 JL.DARAT BINANGUN	AG	087	8,400 s/d	12,000	10,000
003 JL.DUKUH BINANGUN	AE	087	8,400 s/d	12,000	10,000
003 JL.DUKUH BINANGUN	AD	084	23,000 s/d	31,000	27,000
003 JL.DUKUH BINANGUN	AE	087	8,400 s/d	12,000	10,000
003 JL.DUKUH BINANGUN	AG	087	8,400 s/d	12,000	10,000
003 JL.SAWAH BINANGUN	AG	087	8,400 s/d	12,000	10,000
003 JL.SAWAH BINANGUN	AD	084	23,000 s/d	31,000	27,000
003 JL.SAWAH BINANGUN	AE	087	8,400 s/d	12,000	10,000
003 JL.SAWAH BINANGUN	AF	086	12,000 s/d	17,000	14,000
003 JL.SAWAH BINANGUN	AG	087	8,400 s/d	12,000	10,000
003 JLS.AWAH BINANGUN	AF	086	12,000 s/d	17,000	14,000
003 KP RT	AE	087	8,400 s/d	12,000	10,000
003 KP RT	AG	087	8,400 s/d	12,000	10,000
004 DARAT WERDI	AG	087	8,400 s/d	12,000	10,000
004 JL.DARAT BINANGUN	AG	087	8,400 s/d	12,000	10,000
004 JL.DARAT BINANGUN	AH	085	17,000 s/d	23,000	20,000
004 JL.DARAT BINANGUN	AF	086	12,000 s/d	17,000	14,000
004 JL.DARAT BINANGUN	AG	087	8,400 s/d	12,000	10,000
004 JL.DARAT BINANGUN	AH	085	17,000 s/d	23,000	20,000
004 JL.DARAT BINANGUN3	AG	087	8,400 s/d	12,000	10,000
004 JL.DUKUH BINANGUN	AH	085	17,000 s/d	23,000	20,000
004 JL.SAWAH BINANGUN	AF	086	12,000 s/d	17,000	14,000
004 JL.SAWAH BINANGUN	AG	087	8,400 s/d	12,000	10,000
004 JL.SAWAH BINANGUN	AG	087	8,400 s/d	12,000	10,000
004 JL.SAWAH RAHADI	AG	087	8,400 s/d	12,000	10,000
004 KP RT	AH	085	17,000 s/d	23,000	20,000
005 DARAT SAWIT	AI	087	8,400 s/d	12,000	10,000
005 DARAT SAWIT	AJ	086	12,000 s/d	17,000	14,000
005 DARAT WERDI	AI	087	8,400 s/d	12,000	10,000

KLASIFIKASI DAN BESARNYA NJOP PERMUKAAN BUMI BERUPA TANAH TAHUN 2021

PROPINSI:33-JAWA TENGAH
KAB/KOTA:26-PEKALONGAN

KECAMATAN:020-PANINGGARAN
KELURAHAN:001-WERDI

BLK NAMA JALAN	KODE KELAS		PENGGOLONGAN		KET NILAI JUAL
	ZNT	BUMI	NILAI JUAL BUMI	(Rupiah/M2)	OBJEK PAJAK BUMI
				(Rupiah/M2)	
005 KP RT	AI	087	8,400 s/d	12,000	10,000
005 SAWAH BLOK SAWIT	AJ	086	12,000 s/d	17,000	14,000
005 SAWAH SAWIT	AJ	086	12,000 s/d	17,000	14,000
005 SAWAH SAWIT	AK	085	17,000 s/d	23,000	20,000
006 DUKUH KARANGNANGKA	AN	085	17,000 s/d	23,000	20,000
006 DUKUH KARNANGKA	AN	085	17,000 s/d	23,000	20,000
006 JL DARAT SAWAIT	AL	087	8,400 s/d	12,000	10,000
006 JL DARAT SAWIT	AK	085	17,000 s/d	23,000	20,000
006 JL DARAT SAWIT	AL	087	8,400 s/d	12,000	10,000
006 JL DARAT SAWIT	AO	086	12,000 s/d	17,000	14,000
006 JL SAWAH SAWAIT	AO	086	12,000 s/d	17,000	14,000
006 JL SAWAH SAWIT	AL	087	8,400 s/d	12,000	10,000
006 JL SAWAH SAWIT	AO	086	12,000 s/d	17,000	14,000
007 DARAT WERDI	AS	085	17,000 s/d	23,000	20,000
007 DARAT WERDI	AM	086	12,000 s/d	17,000	14,000
007 DARAT WERDI	AR	084	23,000 s/d	31,000	27,000
007 DARAT WERDI	AS	085	17,000 s/d	23,000	20,000
007 DARAT WERDI	AT	087	8,400 s/d	12,000	10,000
007 DUKUH WERDI	AR	084	23,000 s/d	31,000	27,000
007 DUKUH WERDI	AS	085	17,000 s/d	23,000	20,000
007 SAWAH WEDI	AT	087	8,400 s/d	12,000	10,000
007 SAWAH WERDI	AM	086	12,000 s/d	17,000	14,000
007 SAWAH WERDI	AT	087	8,400 s/d	12,000	10,000
008 DARA WERDI	AP	086	12,000 s/d	17,000	14,000
008 DARAT WERDI	AP	086	12,000 s/d	17,000	14,000
008 DARAT WERDI	AQ	085	17,000 s/d	23,000	20,000
008 DARAT WERDI	AR	084	23,000 s/d	31,000	27,000
008 DARAT WERDI	AU	085	17,000 s/d	23,000	20,000
008 DK WERDI WETAN	AP	086	12,000 s/d	17,000	14,000
008 DUKUH WERDI	AP	086	12,000 s/d	17,000	14,000
008 DUKUH WERDI	AR	084	23,000 s/d	31,000	27,000
008 DUKUH WERDI	AU	085	17,000 s/d	23,000	20,000
008 JL WERDI	AQ	085	17,000 s/d	23,000	20,000
008 JL.WERDI	AQ	085	17,000 s/d	23,000	20,000
008 KP RT	AP	086	12,000 s/d	17,000	14,000
008 SAWAH WERDI	AP	086	12,000 s/d	17,000	14,000
008 SAWAH WERDI	AR	084	23,000 s/d	31,000	27,000
008 WERDI	AU	085	17,000 s/d	23,000	20,000
009 DARAT WERDI	AQ	085	17,000 s/d	23,000	20,000
009 DARAT WERDI	AT	087	8,400 s/d	12,000	10,000
009 DARAT WERDI	AU	085	17,000 s/d	23,000	20,000
009 DARAT WERDI	AV	086	12,000 s/d	17,000	14,000
009 DUKUH WERDI	AQ	085	17,000 s/d	23,000	20,000
009 DUKUH WERDI	AR	084	23,000 s/d	31,000	27,000
009 DUKUH WERDI	AU	085	17,000 s/d	23,000	20,000
009 DUKUH WERDI	AV	086	12,000 s/d	17,000	14,000
009 JL DARAT WERDI	AT	087	8,400 s/d	12,000	10,000
009 JL DUKUH WERDI	AQ	085	17,000 s/d	23,000	20,000
009 JL DUKUH WERDI	AR	084	23,000 s/d	31,000	27,000
009 JL.DUKUH WERDI	AV	086	12,000 s/d	17,000	14,000
009 JL.WERDI	AR	084	23,000 s/d	31,000	27,000
009 JL.WERDI	AV	086	12,000 s/d	17,000	14,000

KLASIFIKASI DAN BESARNYA NJOP PERMUKAAN BUMI BERUPA TANAH TAHUN 2021

PROPINSI:33-JAWA TENGAH
KAB/KOTA:26-PEKALONGAN

KECAMATAN:020-PANINGGARAN
KELURAHAN:001-WERDI

BLK NAMA JALAN	KODE KELAS		PENGGOLONGAN		KET NILAI JUAL
	ZNT	BUMI	NILAI JUAL BUMI	(Rupiah/M2)	OBJEK PAJAK BUMI

					(Rupiah/M2)
009 SAWAH ERDI	AQ	085	17,000 s/d	23,000	20,000
009 SAWAH WERDI	AQ	085	17,000 s/d	23,000	20,000
009 SAWAH WERDI	AR	084	23,000 s/d	31,000	27,000
009 SAWAH WERDI	AT	087	8,400 s/d	12,000	10,000
009 SAWAH WERDI	AU	085	17,000 s/d	23,000	20,000
009 SAWAH WERDI	AV	086	12,000 s/d	17,000	14,000
010 DK.DUKUH SAWIT	AX	085	17,000 s/d	23,000	20,000
010 JL DARAT SAWAIT	AX	085	17,000 s/d	23,000	20,000
010 JL DARAT SAWIT	AR	084	23,000 s/d	31,000	27,000
010 JL DARAT SAWIT	AW	087	8,400 s/d	12,000	10,000
010 JL DARAT SAWIT	AX	085	17,000 s/d	23,000	20,000
010 JL DARAT SAWIT	AY	085	17,000 s/d	23,000	20,000
010 JL DUKUH SAWIT	AR	084	23,000 s/d	31,000	27,000
010 JL DUKUH SAWIT	AX	085	17,000 s/d	23,000	20,000
010 JL DUKUH SAWIT	AR	084	23,000 s/d	31,000	27,000
010 JL DUKUH SAWIT	AR	084	23,000 s/d	31,000	27,000
010 JL DUKUH SAWIT	AX	085	17,000 s/d	23,000	20,000
010 JL DUKUH SAWIT	AY	085	17,000 s/d	23,000	20,000
010 JL SAWAH SAWIT	AW	087	8,400 s/d	12,000	10,000
010 JL.DARAT SAWIT	AR	084	23,000 s/d	31,000	27,000
010 JL.DARAT SAWIT	AW	087	8,400 s/d	12,000	10,000
010 JL.DARAT SAWIT	AX	085	17,000 s/d	23,000	20,000
010 JL.DARAT SAWIT	AY	085	17,000 s/d	23,000	20,000
010 JL.DUKUH SAWIT	AR	084	23,000 s/d	31,000	27,000
010 JL.DUKUH SAWIT	AX	085	17,000 s/d	23,000	20,000
010 JL.DUKUH SAWIT	AY	085	17,000 s/d	23,000	20,000
010 KP RT	AX	085	17,000 s/d	23,000	20,000
011 JL.DARAT SAWIT	AW	087	8,400 s/d	12,000	10,000
011 JL.DARAT SAWIT	AW	087	8,400 s/d	12,000	10,000
011 JL.SAWAH SAWIT	AW	087	8,400 s/d	12,000	10,000
011 JL.SAWAH SAWIT	AY	085	17,000 s/d	23,000	20,000
011 KP RT	AW	087	8,400 s/d	12,000	10,000
012 DARAT BINANGUN	AD	084	23,000 s/d	31,000	27,000
012 DARAT BINANGUN	AE	087	8,400 s/d	12,000	10,000
012 DARAT BINANGUN	AZ	087	8,400 s/d	12,000	10,000
012 DK.BINANGUN	AD	084	23,000 s/d	31,000	27,000
012 DK.BINANGUN	AE	087	8,400 s/d	12,000	10,000
012 DK.BINANGUN	AZ	087	8,400 s/d	12,000	10,000
012 SAWAH BINANGUN	AD	084	23,000 s/d	31,000	27,000
013 JL DARAT BINANGUN	AA	087	8,400 s/d	12,000	10,000
013 JL DARAT BINANGUN	AB	087	8,400 s/d	12,000	10,000
013 JL SAWAH BINANGUN	AA	087	8,400 s/d	12,000	10,000
013 JL SAWAH BINANGUN	AB	087	8,400 s/d	12,000	10,000

KLASIFIKASI DAN BESARNYA NJOP PERMUKAAN BUMI BERUPA TANAH TAHUN 2021

PROPINSI:33-JAWA TENGAH
KAB/KOTA:26-PEKALONGAN

KECAMATAN:020-PANINGGARAN
KELURAHAN:002-WINDUAJI

BLK NAMA JALAN	KODE ZNT	KELAS BUMI	PENGGOLONGAN NILAI JUAL BUMI (Rupiah/M2)	KET NILAI JUAL OBJEK PAJAK BUMI (Rupiah/M2)
001 DARAT KARANGSARI	AB	087	8,400 s/d 12,000	10,000
001 DARAT SIBETET	AB	087	8,400 s/d 12,000	10,000
001 DARAT SIGELAP	AB	087	8,400 s/d 12,000	10,000
001 DARAT SILADRANG	AA	088	5,900 s/d 8,400	7,150
001 DARAT SILADRANG	AB	087	8,400 s/d 12,000	10,000
001 SAWAH SIBETET	AB	087	8,400 s/d 12,000	10,000
001 SAWAH SIJAMBU	AB	087	8,400 s/d 12,000	10,000
001 SAWAH SILADRANG	AA	088	5,900 s/d 8,400	7,150
001 SAWAH SILADRANG	AB	087	8,400 s/d 12,000	10,000
002 DARAT KARANG SARI	AB	087	8,400 s/d 12,000	10,000
002 DARAT KARANG SARI	AF	087	8,400 s/d 12,000	10,000
002 DARAT KEBON GEDE	AE	085	17,000 s/d 23,000	20,000
002 DARAT KEBON GEDE	AF	087	8,400 s/d 12,000	10,000
002 DARAT SIGELAP	AB	087	8,400 s/d 12,000	10,000
002 DARAT SIGINTUNG	AB	087	8,400 s/d 12,000	10,000
002 DARAT SILADRANG	AA	088	5,900 s/d 8,400	7,150
002 DARAT SILADRANG	AB	087	8,400 s/d 12,000	10,000
002 DESA WERDI	AE	085	17,000 s/d 23,000	20,000
002 DJK.WINDUAJI	AE	085	17,000 s/d 23,000	20,000
002 DK WINDUAJI	AD	087	8,400 s/d 12,000	10,000
002 DK WINDUAJI	AE	085	17,000 s/d 23,000	20,000
002 DK.WINDUAJI	AE	085	17,000 s/d 23,000	20,000
002 JL WINDUAJI	AE	085	17,000 s/d 23,000	20,000
002 JL WINDUAJI	AH	085	17,000 s/d 23,000	20,000
002 SAWAH SIGINTUNG	AB	087	8,400 s/d 12,000	10,000
002 SAWAH SIGINTUNG	AB	087	8,400 s/d 12,000	10,000
002 SAWAH SITAWI	AD	087	8,400 s/d 12,000	10,000
002 SAWAH SITAWI	AE	085	17,000 s/d 23,000	20,000
003 DARAT BENTOYAH LEMPONG GEDE	AF	087	8,400 s/d 12,000	10,000
003 DARAT BENTOYAK LEMPONG GEDE	AF	087	8,400 s/d 12,000	10,000
003 DARAT BENTOYAK LEMPONGGEDE	AF	087	8,400 s/d 12,000	10,000
003 DK WINDUAJI	AF	087	8,400 s/d 12,000	10,000
003 SAWA BENTOYAK LEMPONGGEDE	AF	087	8,400 s/d 12,000	10,000
003 SAWAB BENTOYAK	AF	087	8,400 s/d 12,000	10,000
003 SAWAH BENTOYAK	AF	087	8,400 s/d 12,000	10,000
003 SAWAH BENTOYAK LEMPONG GEDE	AF	087	8,400 s/d 12,000	10,000
003 SAWAH BENTOYAK LEMPONGGEDE	AF	087	8,400 s/d 12,000	10,000
003 SAWAH SIWATU SIPETER	AF	087	8,400 s/d 12,000	10,000
003 SAWAH SIWATU SIPETIR	AF	087	8,400 s/d 12,000	10,000
003 SAWAH SIWATU- SIPETIR	AF	087	8,400 s/d 12,000	10,000
003 SIWATU- SIPETIR S	AF	087	8,400 s/d 12,000	10,000
003 V	AF	087	8,400 s/d 12,000	10,000
004 DARAT KEBON GEDE	AF	087	8,400 s/d 12,000	10,000
004 DJK.WINDUAJI	AE	085	17,000 s/d 23,000	20,000
004 DK.WINDUAJI	AE	085	17,000 s/d 23,000	20,000
004 DK.WINDUAJI	AF	087	8,400 s/d 12,000	10,000
004 DK.WINDUAJI	AH	085	17,000 s/d 23,000	20,000
004 JL.DESA WINDUAJI	AE	085	17,000 s/d 23,000	20,000
004 JL.DESA WINDUAJI	AH	085	17,000 s/d 23,000	20,000
004 K.WINDUAJI	AE	085	17,000 s/d 23,000	20,000
004 SAWAH TRANGGUALSI LOR	AG	086	12,000 s/d 17,000	14,000
004 SAWAH TRANGGULASI LOR	AG	086	12,000 s/d 17,000	14,000

KLASIFIKASI DAN BESARNYA NJOP PERMUKAAN BUMI BERUPA TANAH TAHUN 2021

PROPINSI:33-JAWA TENGAH
KAB/KOTA:26-PEKALONGAN

KECAMATAN:020-PANINGGARAN
KELURAHAN:002-WINDUAJI

BLK NAMA JALAN	KODE KELAS		PENGGOLONGAN		KET NILAI JUAL
	ZNT	BUMI	NILAI JUAL BUMI	(Rupiah/M2)	OBJEK PAJAK BUMI
(Rupiah/M2)					
004 SAWAH TRANGGUULASI LOR	AG	086	12,000 s/d	17,000	14,000
005 DARAT SIFUNI	AF	087	8,400 s/d	12,000	10,000
005 DARAT SIWUNI	AF	087	8,400 s/d	12,000	10,000
005 DK SIMBANG KULON	AN	083	31,000 s/d	41,000	36,000
005 DK.PLUMBON	AJ	082	41,000 s/d	55,000	48,000
005 DK.PLUMBON	AK	084	23,000 s/d	31,000	27,000
005 DK.SIMBANG KULON	AI	086	12,000 s/d	17,000	14,000
005 DS.WINDUAJI	AL	085	17,000 s/d	23,000	20,000
005 JL DS WINDUAJI	AL	085	17,000 s/d	23,000	20,000
005 JL.DESA WINDUAJI	AJ	082	41,000 s/d	55,000	48,000
005 JL.DS WINDUAJI	AJ	082	41,000 s/d	55,000	48,000
005 JL.DS WINDUAJI	AL	085	17,000 s/d	23,000	20,000
005 JL.WINDUAJI	AJ	082	41,000 s/d	55,000	48,000
005 SAWAH CILIK	AI	086	12,000 s/d	17,000	14,000
005 SAWAH CILIK	AJ	082	41,000 s/d	55,000	48,000
005 SAWAH LOR SEKOLAHAN	AF	087	8,400 s/d	12,000	10,000
005 SAWAH LOR SEKOLAHAN	AI	086	12,000 s/d	17,000	14,000
005 SAWAH SIWUNI	AF	087	8,400 s/d	12,000	10,000
006 DARAT SINYAMAT	AD	087	8,400 s/d	12,000	10,000
006 DK SIMBANG WETAN	AD	087	8,400 s/d	12,000	10,000
006 DK SIMBANG WETAN	AL	085	17,000 s/d	23,000	20,000
006 DK SIMBANG WETAN	AN	083	31,000 s/d	41,000	36,000
006 DK SMBANG WETAN	AN	083	31,000 s/d	41,000	36,000
006 DK WINDUAJI	AN	083	31,000 s/d	41,000	36,000
006 DK.SIMBANG WETAN	AN	083	31,000 s/d	41,000	36,000
006 JL DS WINDUAJI	AL	085	17,000 s/d	23,000	20,000
006 SAWAH KEDAWUNG	AD	087	8,400 s/d	12,000	10,000
006 SAWAH KEDAWUNG	AP	086	12,000 s/d	17,000	14,000
006 SAWAH KEDUNG WRINGIN	AD	087	8,400 s/d	12,000	10,000
007 DARAT IGIR RADI	AV	088	5,900 s/d	8,400	7,150
007 DARAT SAWIRAN	AP	086	12,000 s/d	17,000	14,000
007 DARAT SIRAU	AU	087	8,400 s/d	12,000	10,000
007 DK SIMBANG WETAN	AN	083	31,000 s/d	41,000	36,000
007 DK SMBANG WETAN	AN	083	31,000 s/d	41,000	36,000
007 DK.SIDOMAS	AV	088	5,900 s/d	8,400	7,150
007 JL DS WINDUAJI	AL	085	17,000 s/d	23,000	20,000
007 SAWAH GONDANG	AQ	087	8,400 s/d	12,000	10,000
007 SAWAH SAWIRAN	AP	086	12,000 s/d	17,000	14,000
007 SAWAH TENGAH / BANJIR	AQ	087	8,400 s/d	12,000	10,000
008 DARAT SIGAMBANG	AR	087	8,400 s/d	12,000	10,000
008 DARAT SIMBANG	AR	087	8,400 s/d	12,000	10,000
008 DARAT SIMBANG WETAN / SIDOMAS	AS	085	17,000 s/d	23,000	20,000
008 DARATS IGAMBANG	AR	087	8,400 s/d	12,000	10,000
008 DK PLUMBON	AK	084	23,000 s/d	31,000	27,000
008 DK SIMBANG	AR	087	8,400 s/d	12,000	10,000
008 DK SIMBANG WETAN / SIDOMAS	AS	085	17,000 s/d	23,000	20,000
008 DK.PLUMBON	AK	084	23,000 s/d	31,000	27,000
008 DK.SIMBANG WETAN	AS	085	17,000 s/d	23,000	20,000
008 DK.SIMBANG WETAN / SIDOMAS	AS	085	17,000 s/d	23,000	20,000
008 DK.SIMBANG WETAN /SIDOMAS	AS	085	17,000 s/d	23,000	20,000
008 DK.SIMBANG WETAN/SIDOMAS	AS	085	17,000 s/d	23,000	20,000
008 JL.RAYA WINDUAJI	AI	086	12,000 s/d	17,000	14,000

KLASIFIKASI DAN BESARNYA NJOP PERMUKAAN BUMI BERUPA TANAH TAHUN 2021

PROPINSI:33-JAWA TENGAH
KAB/KOTA:26-PEKALONGAN

KECAMATAN:020-PANINGGARAN
KELURAHAN:002-WINDUAJI

BLK NAMA JALAN	KODE KELAS		PENGGOLONGAN		KET NILAI JUAL
	ZNT	BUMI	NILAI JUAL BUMI	(Rupiah/M2)	OBJEK PAJAK BUMI
					(Rupiah/M2)
008 JL.RAYA WINDUAJI	AJ	082	41,000 s/d	55,000	48,000
008 JL.RAYA WINDUAJI	AL	085	17,000 s/d	23,000	20,000
008 SAWAH WETAN SEKOLAHAN	AI	086	12,000 s/d	17,000	14,000
009 DARAT SENTONGAN	AR	087	8,400 s/d	12,000	10,000
009 DARAT SIGEBROK	AR	087	8,400 s/d	12,000	10,000
009 DJK.SIDOMAS	AS	085	17,000 s/d	23,000	20,000
009 DK..PLUMBON	AS	085	17,000 s/d	23,000	20,000
009 DK.PLUMBON	AR	087	8,400 s/d	12,000	10,000
009 DK.PLUMBON	AS	085	17,000 s/d	23,000	20,000
009 DK.SIDOMAS	AS	085	17,000 s/d	23,000	20,000
010 DARAT KULON KALI	AI	086	12,000 s/d	17,000	14,000
010 DK.KULON KALI	AE	085	17,000 s/d	23,000	20,000
010 DK.KULON KALI	AI	086	12,000 s/d	17,000	14,000
010 DK.KULON KIDUL	AE	085	17,000 s/d	23,000	20,000
010 JL.WINDUAJI	AH	085	17,000 s/d	23,000	20,000
010 KULON KALI	AE	085	17,000 s/d	23,000	20,000
010 SAWAH CILIK	AI	086	12,000 s/d	17,000	14,000
010 SAWAH GEDE	AT	087	8,400 s/d	12,000	10,000
011 DK.WINDUAJI	AE	085	17,000 s/d	23,000	20,000
011 DK.WINDUAJI	AH	085	17,000 s/d	23,000	20,000
011 JL. DESA BLOK 011	AG	086	12,000 s/d	17,000	14,000
011 JL.DS WINDUAJI	AH	085	17,000 s/d	23,000	20,000
011 SAWAH GEMBONGAN	AT	087	8,400 s/d	12,000	10,000
011 SAWAH TRANGGULASI KIDUL	AE	085	17,000 s/d	23,000	20,000
011 SAWAH TRANGGULASI KIDUL	AG	086	12,000 s/d	17,000	14,000
011 TEGALAN DK WINDUAJI	AT	087	8,400 s/d	12,000	10,000
011 TEGALAN DK.WINDUAJI	AT	087	8,400 s/d	12,000	10,000
012 DARAT SEDENGKENG	AV	088	5,900 s/d	8,400	7,150
012 DARAT SIDENGKENG	AU	087	8,400 s/d	12,000	10,000
012 DARAT SIDENGKENG	AV	088	5,900 s/d	8,400	7,150
012 SAWAH BAWANG SITEKI	AT	087	8,400 s/d	12,000	10,000
012 SAWAH KACANGAN	AT	087	8,400 s/d	12,000	10,000
012 SAWAH KENANGA	AT	087	8,400 s/d	12,000	10,000
013 DARAT SIBIYAR SILEMPIT	AV	088	5,900 s/d	8,400	7,150
013 DARAT SIBIYAR SILIMPET	AV	088	5,900 s/d	8,400	7,150
013 DARAT SIBIYAT SILEMPIT	AV	088	5,900 s/d	8,400	7,150
013 SAWAH SIBIYAR	AR	087	8,400 s/d	12,000	10,000
013 SAWAR SIBIYAR	AR	087	8,400 s/d	12,000	10,000

KLASIFIKASI DAN BESARNYA NJOP PERMUKAAN BUMI BERUPA TANAH TAHUN 2021

PROPINSI:33-JAWA TENGAH
KAB/KOTA:26-PEKALONGAN

KECAMATAN:020-PANINGGARAN
KELURAHAN:003-KRANDEGAN

BLK NAMA JALAN	KODE KELAS		PENGGOLONGAN		KET NILAI JUAL
	ZNT	BUMI	NILAI JUAL	BUMI	OBJEK PAJAK BUMI
			(Rupiah/M2)		(Rupiah/M2)
001 DARAT GEMEK	AC	086	12,000 s/d	17,000	14,000
001 DARAT JURANG KULON	AE	084	23,000 s/d	31,000	27,000
001 DARAT LANCAR	AC	086	12,000 s/d	17,000	14,000
001 DARAT LEBUH	AC	086	12,000 s/d	17,000	14,000
001 DUKUH JURANG KULON	AC	086	12,000 s/d	17,000	14,000
001 DUKUH JURANG KULON	AE	084	23,000 s/d	31,000	27,000
001 DUKUH KULON KALI	AG	084	23,000 s/d	31,000	27,000
001 JL.KRADEGAN	AF	083	31,000 s/d	41,000	36,000
001 JL.KRADEGAN WINDUAJI	AD	084	23,000 s/d	31,000	27,000
001 JL.KRANDEGAN	AD	084	23,000 s/d	31,000	27,000
001 JL.KRANDEGAN	AF	083	31,000 s/d	41,000	36,000
001 JL.KRANDEGAN WINDUAJI	AD	084	23,000 s/d	31,000	27,000
001 JL.KRANDEGAN WINDUAJI	AD	084	23,000 s/d	31,000	27,000
001 SAWAH GEMEK	AB	085	17,000 s/d	23,000	20,000
001 SAWAH LEBUH	AB	085	17,000 s/d	23,000	20,000
001 SAWAH TRAJU MANIK	AA	085	17,000 s/d	23,000	20,000
001 SAWAH TRAJU MANIK	AA	085	17,000 s/d	23,000	20,000
002 SAWAH SABRANG	AH	086	12,000 s/d	17,000	14,000
003 DARAT WETAN KALI	AI	086	12,000 s/d	17,000	14,000
003 DARAT JUMBLANG	AI	086	12,000 s/d	17,000	14,000
003 DARAT JUMBLENG	AI	086	12,000 s/d	17,000	14,000
003 DARAT KRANDEGAN	AF	083	31,000 s/d	41,000	36,000
003 DARAT PULE	AA	085	17,000 s/d	23,000	20,000
003 DARAT PULE	AI	086	12,000 s/d	17,000	14,000
003 DARAT SIBLIYEK	AI	086	12,000 s/d	17,000	14,000
003 DARAT SILEYEK	AI	086	12,000 s/d	17,000	14,000
003 DARAT SIRAWAN	AI	086	12,000 s/d	17,000	14,000
003 DARAT TARBU	AI	086	12,000 s/d	17,000	14,000
003 DARAT TARBU / SIBLIYEK	AI	086	12,000 s/d	17,000	14,000
003 DARAT WELUTAN	AI	086	12,000 s/d	17,000	14,000
003 DARAT WETAN KALI	AI	086	12,000 s/d	17,000	14,000
003 DESA PULE	AB	085	17,000 s/d	23,000	20,000
003 DK SIRAWAN	AL	084	23,000 s/d	31,000	27,000
003 DUKUH SIRAWAN	AI	086	12,000 s/d	17,000	14,000
003 DUKUH SIRAWAN	AL	084	23,000 s/d	31,000	27,000
003 DUKUH SIROWAN	AL	084	23,000 s/d	31,000	27,000
003 DUKUH TARBU	AF	083	31,000 s/d	41,000	36,000
003 DUKUH TARBU	AK	084	23,000 s/d	31,000	27,000
003 DUKUH WETAN KALI	AJ	084	23,000 s/d	31,000	27,000
003 DUKUH WETAN KALI	AI	086	12,000 s/d	17,000	14,000
003 DUKUH WETAN KALI	AJ	084	23,000 s/d	31,000	27,000
003 DUKUIH SIRAWAN	AL	084	23,000 s/d	31,000	27,000
003 JL KRANDEGAN	AF	083	31,000 s/d	41,000	36,000
003 JL.KRANDEGAN	AF	083	31,000 s/d	41,000	36,000
003 JL.KRANDEGAN WINDUAJI	AI	086	12,000 s/d	17,000	14,000
003 JL.KRANDEGAN	AB	085	17,000 s/d	23,000	20,000
003 JL.KRANDEGAN	AF	083	31,000 s/d	41,000	36,000
003 JL.KRANDEGAN WINDUAJI	AD	084	23,000 s/d	31,000	27,000
003 SAWAH PULE	AB	085	17,000 s/d	23,000	20,000
003 SAWAH SIRAWAN	AB	085	17,000 s/d	23,000	20,000
003 SAWAH WELUTAN	AB	085	17,000 s/d	23,000	20,000
004 DARAT KEBON BODOL	AQ	086	12,000 s/d	17,000	14,000

KLASIFIKASI DAN BESARNYA NJOP PERMUKAAN BUMI BERUPA TANAH TAHUN 2021

PROPINSI:33-JAWA TENGAH
KAB/KOTA:26-PEKALONGAN

KECAMATAN:020-PANINGGARAN
KELURAHAN:003-KRANDEGAN

BLK NAMA JALAN	KODE KELAS		PENGGOLONGAN		KET NILAI JUAL
	ZNT	BUMI	NILAI JUAL BUMI	(Rupiah/M2)	OBJEK PAJAK BUMI
(Rupiah/M2)					
004 DARAT KEBON KAFIL	AQ	086	12,000 s/d	17,000	14,000
004 DARAT SIRAWAN	AQ	086	12,000 s/d	17,000	14,000
004 DARAT SIRIJAN	AN	086	12,000 s/d	17,000	14,000
004 DARAT SIRIJAN	AR	084	23,000 s/d	31,000	27,000
004 DARAT WETAN KALI	AN	086	12,000 s/d	17,000	14,000
004 DARAT WINONG	AQ	086	12,000 s/d	17,000	14,000
004 DK.SIRIJAN	AR	084	23,000 s/d	31,000	27,000
004 DK.TARBU	AO	084	23,000 s/d	31,000	27,000
004 DUKUH SIRIJAN	AN	086	12,000 s/d	17,000	14,000
004 DUKUH SIRIJAN	AQ	086	12,000 s/d	17,000	14,000
004 DUKUH SIRIJAN	AR	084	23,000 s/d	31,000	27,000
004 DUKUH TARBU	AO	084	23,000 s/d	31,000	27,000
004 DUKUH WETAN KALI	AF	083	31,000 s/d	41,000	36,000
004 DUKUH WETAN KALI	AN	086	12,000 s/d	17,000	14,000
004 DUKUH WETAN KALI	AP	084	23,000 s/d	31,000	27,000
004 DURAT WETAN KALI	AN	086	12,000 s/d	17,000	14,000
004 JL KRANDEGAN WINDUAJI	AD	084	23,000 s/d	31,000	27,000
004 JL.KRANDEGAN WINDUAJI	AD	084	23,000 s/d	31,000	27,000
004 JL.KRANDEGAN	AF	083	31,000 s/d	41,000	36,000
004 JL.KRANDEGAN WINDUAJI	AD	084	23,000 s/d	31,000	27,000
004 JL.KRANDEGAN WINDUAJI	AO	084	23,000 s/d	31,000	27,000
004 SAWAH RANCANG	AM	085	17,000 s/d	23,000	20,000
004 SAWAH SIRAWAN	AF	083	31,000 s/d	41,000	36,000
004 SAWAH SIRAWAN	AM	085	17,000 s/d	23,000	20,000
004 SAWAH SIRIJAN	AM	085	17,000 s/d	23,000	20,000
004 SAWAH SIRIJAN	AN	086	12,000 s/d	17,000	14,000
004 SAWAH WINONG	AM	085	17,000 s/d	23,000	20,000
005 DARAT GANDOR	AS	087	8,400 s/d	12,000	10,000
005 DARAT GBELUG	AS	087	8,400 s/d	12,000	10,000
005 DARAT GEBLUG	AS	087	8,400 s/d	12,000	10,000
005 DARAT GEBLUH	AS	087	8,400 s/d	12,000	10,000
005 DARAT IGIR	AS	087	8,400 s/d	12,000	10,000
005 DARAT KARDIYAT	AS	087	8,400 s/d	12,000	10,000
005 DARAT KASRAH	AS	087	8,400 s/d	12,000	10,000
005 SAWAH GANDOR	AT	086	12,000 s/d	17,000	14,000
005 SAWAH IGIR	BJ	087	8,400 s/d	12,000	10,000
006 DARAT GUNUNG KALI	AV	086	12,000 s/d	17,000	14,000
006 DARAT KULON KALI	AQ	086	12,000 s/d	17,000	14,000
006 DARAT KULON KALI	AV	086	12,000 s/d	17,000	14,000
006 DARAT RATA GUNUNG	AV	086	12,000 s/d	17,000	14,000
006 DK.KAUMAN	AX	084	23,000 s/d	31,000	27,000
006 DK.KULON KALI	AX	084	23,000 s/d	31,000	27,000
006 DK.KULON KALI	AY	084	23,000 s/d	31,000	27,000
006 DK.RATA GUNUNG	AV	086	12,000 s/d	17,000	14,000
006 DK.RATA GUNUNG	AW	084	23,000 s/d	31,000	27,000
006 JL.KRANDEGAN	AF	083	31,000 s/d	41,000	36,000
006 SAWAH PASEAN	AU	086	12,000 s/d	17,000	14,000
006 SAWAH PASERAN	AU	086	12,000 s/d	17,000	14,000
007 DK.JURANG KULON	BA	084	23,000 s/d	31,000	27,000
007 DK.KAUMAN	AX	084	23,000 s/d	31,000	27,000
007 JL.KRANDEGAN	AF	083	31,000 s/d	41,000	36,000
007 JL.KRANDEGAN	AF	083	31,000 s/d	41,000	36,000

KLASIFIKASI DAN BESARNYA NJOP PERMUKAAN BUMI BERUPA TANAH TAHUN 2021

PROPINSI:33-JAWA TENGAH
KAB/KOTA:26-PEKALONGAN

KECAMATAN:020-PANINGGARAN
KELURAHAN:003-KRANDEGAN

BLK NAMA JALAN	KODE KELAS		PENGGOLONGAN		KET NILAI JUAL
	ZNT	BUMI	NILAI JUAL BUMI	(Rupiah/M2)	OBJEK PAJAK BUMI
(Rupiah/M2)					
008 DARAT BELETAN	BC	086	12,000 s/d	17,000	14,000
008 DARAT BELIK	BC	086	12,000 s/d	17,000	14,000
008 DARAT MBARUD	BE	087	8,400 s/d	12,000	10,000
008 DARAT SANTIMAH	BB	085	17,000 s/d	23,000	20,000
008 DARAT TARJUMANIK	BE	087	8,400 s/d	12,000	10,000
008 JL.KRANDEGAN	AD	084	23,000 s/d	31,000	27,000
008 JL.KRANDEGAN	AP	084	23,000 s/d	31,000	27,000
008 SANAH MBARUD	BB	085	17,000 s/d	23,000	20,000
008 SAWAH BELATAN	BB	085	17,000 s/d	23,000	20,000
008 SAWAH BELETAN	BB	085	17,000 s/d	23,000	20,000
008 SAWAH MBARUD	BB	085	17,000 s/d	23,000	20,000
008 SAWAH MERJAN	BB	085	17,000 s/d	23,000	20,000
008 SAWAH SANTIMAH	BB	085	17,000 s/d	23,000	20,000
008 SAWAH SANTIMAN	BB	085	17,000 s/d	23,000	20,000
008 SAWAH SELATAN	BB	085	17,000 s/d	23,000	20,000
009 DARAT KIDUL	BC	086	12,000 s/d	17,000	14,000
009 DARAT TALIMAH	BC	086	12,000 s/d	17,000	14,000
009 DARAT TALIMAH	BE	087	8,400 s/d	12,000	10,000
009 DK KIDUL	BG	084	23,000 s/d	31,000	27,000
009 DK.KAUMAN	BF	084	23,000 s/d	31,000	27,000
009 DK.KIDUL	BC	086	12,000 s/d	17,000	14,000
009 DK.KIDUL	BG	084	23,000 s/d	31,000	27,000
009 DK.PUCUNG	BF	084	23,000 s/d	31,000	27,000
009 SAWAH TALIMAH	BD	086	12,000 s/d	17,000	14,000
010 DARAT CATI	BH	087	8,400 s/d	12,000	10,000
010 DARAT CATI	BI	087	8,400 s/d	12,000	10,000
010 DARAT GREPENG	BI	087	8,400 s/d	12,000	10,000
010 DARAT KERTAS	BI	087	8,400 s/d	12,000	10,000
010 DARAT MBABURAN	BH	087	8,400 s/d	12,000	10,000
010 DARAT MBANEM	BI	087	8,400 s/d	12,000	10,000
010 DARAT MBANEM ATAS	BI	087	8,400 s/d	12,000	10,000
010 DARAT MBLABURAN	BH	087	8,400 s/d	12,000	10,000
010 DARAT MBUKAKAM BAWAH	BH	087	8,400 s/d	12,000	10,000
010 DARAT MBUKAKAN	BH	087	8,400 s/d	12,000	10,000
010 DARAT MBUKAKAN	BI	087	8,400 s/d	12,000	10,000
010 DARAT MBUKAKAN ATAS	BI	087	8,400 s/d	12,000	10,000
010 DARAT MBUKAKAN BAWAH	BH	087	8,400 s/d	12,000	10,000
010 DARAT MBUKAKAN SAWAH	BH	087	8,400 s/d	12,000	10,000
010 DARAT MLABURAN	BH	087	8,400 s/d	12,000	10,000
010 DARAT TALIMAH	BE	087	8,400 s/d	12,000	10,000
010 SAWAH MBUKAKAN	AZ	086	12,000 s/d	17,000	14,000
011 DARAT DUKUH	BH	087	8,400 s/d	12,000	10,000
011 DARAT GADUNG	BI	087	8,400 s/d	12,000	10,000
011 DARAT GANDULAN	BI	087	8,400 s/d	12,000	10,000
011 DARAT MINGSRI	BI	087	8,400 s/d	12,000	10,000
011 DARAT TIPARAN	BI	087	8,400 s/d	12,000	10,000

KLASIFIKASI DAN BESARNYA NJOP PERMUKAAN BUMI BERUPA TANAH TAHUN 2021

PROPINSI:33-JAWA TENGAH
KAB/KOTA:26-PEKALONGAN

KECAMATAN:020-PANINGGARAN
KELURAHAN:004-LUMENENG

BLK NAMA JALAN	KODE KELAS		PENGGOLONGAN		KET NILAI JUAL
	ZNT	BUMI	NILAI JUAL BUMI	(Rupiah/M2)	OBJEK PAJAK BUMI
					(Rupiah/M2)
001 DARAT BARAKAN	AC	085	17,000 s/d	23,000	20,000
001 DARAT MAKAM	AA	084	23,000 s/d	31,000	27,000
001 DARAT MAKAM	AC	085	17,000 s/d	23,000	20,000
001 JL.LUMENENG KRANDEGAN	AB	084	23,000 s/d	31,000	27,000
001 SAWAH BARAKAN	AA	084	23,000 s/d	31,000	27,000
001 SAWAH MAKAM	AA	084	23,000 s/d	31,000	27,000
002 DARAT BARAKAN	AC	085	17,000 s/d	23,000	20,000
002 DARAT KRAJAN	AC	085	17,000 s/d	23,000	20,000
002 DK KRAJAN	AD	083	31,000 s/d	41,000	36,000
002 DK KRAJAN	AE	082	41,000 s/d	55,000	48,000
002 DK TENGAH	AQ	083	31,000 s/d	41,000	36,000
002 DK.KRAJAN	AC	085	17,000 s/d	23,000	20,000
002 DK.KRAJAN	AD	083	31,000 s/d	41,000	36,000
002 DK.KRAJAN	AP	083	31,000 s/d	41,000	36,000
002 DK.KRASAN	AD	083	31,000 s/d	41,000	36,000
002 DK.RKAJAN	AD	083	31,000 s/d	41,000	36,000
002 DK.TENGAH	AF	082	41,000 s/d	55,000	48,000
002 DK.TENGAH	AP	083	31,000 s/d	41,000	36,000
002 DK.TENGAH	AQ	083	31,000 s/d	41,000	36,000
002 JL KRAJAN	AE	082	41,000 s/d	55,000	48,000
002 JL.KRAJAN	AD	083	31,000 s/d	41,000	36,000
002 JL.KRAJAN	AE	082	41,000 s/d	55,000	48,000
002 JL.LUMENENG KRAJAN	AB	084	23,000 s/d	31,000	27,000
002 JL.LUMENENG KRANDEGAN	AB	084	23,000 s/d	31,000	27,000
002 JL.LUMENENG KRANDEGAN	AB	084	23,000 s/d	31,000	27,000
002 SAWAH BARAKAN	AA	084	23,000 s/d	31,000	27,000
002 SAWAH KRANDEKAN	AA	084	23,000 s/d	31,000	27,000
003 DARAT WANASIDO	AH	086	12,000 s/d	17,000	14,000
003 DARAT WETAN	AH	086	12,000 s/d	17,000	14,000
003 DK.KRAJAN	AD	083	31,000 s/d	41,000	36,000
003 DK.KRAJAN	AF	082	41,000 s/d	55,000	48,000
003 DK.WANASIDO	AK	083	31,000 s/d	41,000	36,000
003 DK.WETAN	AG	083	31,000 s/d	41,000	36,000
003 JL. KRAJAN WETAN	AF	082	41,000 s/d	55,000	48,000
003 JL.KRAJAN	AE	082	41,000 s/d	55,000	48,000
003 JL.KRAJAN WETAN	AF	082	41,000 s/d	55,000	48,000
003 JL.WETAN	AG	083	31,000 s/d	41,000	36,000
003 SAWAH KALIGENTENG	AI	085	17,000 s/d	23,000	20,000
004 SAWAH GENTENG	AI	085	17,000 s/d	23,000	20,000
005 DARAT KIDUL SUMINGKIR	AZ	088	5,900 s/d	8,400	7,150
005 DARAT KIDULUMINGKIR	AZ	088	5,900 s/d	8,400	7,150
005 DARAT SUMINGKIR	AJ	086	12,000 s/d	17,000	14,000
005 DK.SUMINGJIR	BB	085	17,000 s/d	23,000	20,000
005 DK.SUMINGKIR	AJ	086	12,000 s/d	17,000	14,000
005 DK.SUMINGKIR	AM	087	8,400 s/d	12,000	10,000
005 DK.SUMINGKIR	BB	085	17,000 s/d	23,000	20,000
005 SAWAH CIWI TALI	AM	087	8,400 s/d	12,000	10,000
005 SAWAH SUMINGKIR	AI	085	17,000 s/d	23,000	20,000
005 SAWAH SUMINGKIR KIDUL	AM	087	8,400 s/d	12,000	10,000
006 DK.WANASIDA	AK	083	31,000 s/d	41,000	36,000
006 DK.WANASIDA	AL	086	12,000 s/d	17,000	14,000
006 SAWAH WANASIDA	AM	087	8,400 s/d	12,000	10,000

KLASIFIKASI DAN BESARNYA NJOP PERMUKAAN BUMI BERUPA TANAH TAHUN 2021

PROPINSI:33-JAWA TENGAH
KAB/KOTA:26-PEKALONGAN

KECAMATAN:020-PANINGGARAN
KELURAHAN:004-LUMENENG

BLK NAMA JALAN	KODE ZNT	KELAS BUMI	PENGGOLONGAN NILAI JUAL BUMI (Rupiah/M2)	KET NILAI JUAL OBJEK PAJAK BUMI (Rupiah/M2)	
007 DARAT WETAN	AG	083	31,000 s/d	41,000	36,000
007 DARAT WETAN	AL	086	12,000 s/d	17,000	14,000
007 DK.KRAJAN	AG	083	31,000 s/d	41,000	36,000
007 DK.WETAN	AG	083	31,000 s/d	41,000	36,000
007 JL.WETAN	AF	082	41,000 s/d	55,000	48,000
007 SAWAH MUNTUK SIGAR	AN	085	17,000 s/d	23,000	20,000
007 SAWAH WANGAN GEDE	AN	085	17,000 s/d	23,000	20,000
008 DARAT JAMBEAN	AD	083	31,000 s/d	41,000	36,000
008 DARAT JAMBEAN	AO	086	12,000 s/d	17,000	14,000
008 DARAT JAMBEAN LOR	AL	086	12,000 s/d	17,000	14,000
008 DARAT KULON	AL	086	12,000 s/d	17,000	14,000
008 DK.KRAJAN	AD	083	31,000 s/d	41,000	36,000
008 DK.KRAJAN	AO	086	12,000 s/d	17,000	14,000
008 DK.TENGAH	AQ	083	31,000 s/d	41,000	36,000
008 DUKUH KRAJAN	AD	083	31,000 s/d	41,000	36,000
008 JL.KRAJAN	AE	082	41,000 s/d	55,000	48,000
008 JL.TENAGH KULON	AP	083	31,000 s/d	41,000	36,000
008 JL.TENGAH KULON	AP	083	31,000 s/d	41,000	36,000
008 SAWAH WANGAN GEDE	AN	085	17,000 s/d	23,000	20,000
009 DARAT TENGAH	AS	086	12,000 s/d	17,000	14,000
009 DARAT KULON	AS	086	12,000 s/d	17,000	14,000
009 DARAT TENGAH	AS	086	12,000 s/d	17,000	14,000
009 DK KULON	AQ	083	31,000 s/d	41,000	36,000
009 DK KULON	AR	084	23,000 s/d	31,000	27,000
009 DK TENGAH	AQ	083	31,000 s/d	41,000	36,000
009 DK.KULON	AQ	083	31,000 s/d	41,000	36,000
009 DK.KULON	AR	084	23,000 s/d	31,000	27,000
009 DK.TENGAH	AQ	083	31,000 s/d	41,000	36,000
009 DUKUH KULON	AR	084	23,000 s/d	31,000	27,000
009 JL.TENGAH KULON	AP	083	31,000 s/d	41,000	36,000
010 DARAT GANDULAN	AW	087	8,400 s/d	12,000	10,000
010 DARAT LARANGAN	AX	088	5,900 s/d	8,400	7,150
010 DARAT SIGADUNG	AW	087	8,400 s/d	12,000	10,000
010 SAWAH GANDULAN	AT	085	17,000 s/d	23,000	20,000
010 SAWAH RATA	AV	085	17,000 s/d	23,000	20,000
010 SAWAH RATA	AW	087	8,400 s/d	12,000	10,000
011 DARAT KARANGSARI	AW	087	8,400 s/d	12,000	10,000
011 DARAT LARANGAN	AW	087	8,400 s/d	12,000	10,000
011 DARAT SIGADUNG	AW	087	8,400 s/d	12,000	10,000
011 DARAT SIGADUNG IGIR	AZ	088	5,900 s/d	8,400	7,150
011 DK KARANGSARI	AU	084	23,000 s/d	31,000	27,000
011 DK.KARANGSARI	AU	084	23,000 s/d	31,000	27,000
011 DK.KARANGSARI	AU	084	23,000 s/d	31,000	27,000
012 DARAT GUNUNGSARI	AO	086	12,000 s/d	17,000	14,000
012 DARAT GUNUNGSARI	AZ	088	5,900 s/d	8,400	7,150
012 DARAT KARANGSARI	AO	086	12,000 s/d	17,000	14,000
012 DK KARANGSARI	AU	084	23,000 s/d	31,000	27,000
012 DK. KARANGSARI	AU	084	23,000 s/d	31,000	27,000
012 DK.KARANGSARI	AO	086	12,000 s/d	17,000	14,000
012 DK.KARANGSARI	AU	084	23,000 s/d	31,000	27,000
012 SAWAH SIGANDEK	AY	086	12,000 s/d	17,000	14,000
013 DARAT DEPOK	BA	086	12,000 s/d	17,000	14,000

KLASIFIKASI DAN BESARNYA NJOP PERMUKAAN BUMI BERUPA TANAH TAHUN 2021

PROPINSI:33-JAWA TENGAH
KAB/KOTA:26-PEKALONGAN

KECAMATAN:020-PANINGGARAN
KELURAHAN:004-LUMENENG

BLK NAMA JALAN	KODE KELAS		PENGGOLONGAN		KET NILAI JUAL
	ZNT	BUMI	NILAI JUAL BUMI	(Rupiah/M2)	OBJEK PAJAK BUMI
					(Rupiah/M2)
013 DARAT DEPOK PINGGIR	AZ	088	5,900 s/d	8,400	7,150
013 DARAT DEPOK PINGGIR	BA	086	12,000 s/d	17,000	14,000
013 DARAT DEPOT	BA	086	12,000 s/d	17,000	14,000
013 DARAT GANJURAN	BA	086	12,000 s/d	17,000	14,000
013 DARAT GUNJURAN	BA	086	12,000 s/d	17,000	14,000
013 DARAT GUNTURAN	BA	086	12,000 s/d	17,000	14,000
013 DARAT GUNTURAN PINGGIR	AZ	088	5,900 s/d	8,400	7,150
013 DARAT SUMINGKIR	BA	086	12,000 s/d	17,000	14,000
013 DK COKRAH	BA	086	12,000 s/d	17,000	14,000
013 DK COKRAH	BD	085	17,000 s/d	23,000	20,000
013 DK JOMPARANG	BD	085	17,000 s/d	23,000	20,000
013 DK.SUMINGKIR	BA	086	12,000 s/d	17,000	14,000
014 DARAT DK SIKUDI	BA	086	12,000 s/d	17,000	14,000
014 DARAT DK SIKUDI	BC	085	17,000 s/d	23,000	20,000
014 DK SIKUDI	BA	086	12,000 s/d	17,000	14,000
014 DK SIKUDI	BD	085	17,000 s/d	23,000	20,000
014 SAWAH RATA	BC	085	17,000 s/d	23,000	20,000
015 DARAT CICUING	BF	086	12,000 s/d	17,000	14,000
015 DARAT CICUING	BJ	083	31,000 s/d	41,000	36,000
015 JL RAYA PANINGGARAN	BJ	083	31,000 s/d	41,000	36,000
015 JL RAYA PANNGGARAN	BJ	083	31,000 s/d	41,000	36,000
015 SAWAH CICUING	BC	085	17,000 s/d	23,000	20,000
015 SAWAH CICUING	BF	086	12,000 s/d	17,000	14,000
016 DARAT SIKEMBANG KIDUL	BI	087	8,400 s/d	12,000	10,000
016 DARAT SIKEMBANG LOR	BH	086	12,000 s/d	17,000	14,000
016 DK SIKEMBANG	BG	084	23,000 s/d	31,000	27,000
016 DK SIKEMBANG	BI	087	8,400 s/d	12,000	10,000
016 DK SKEMBANG	BG	084	23,000 s/d	31,000	27,000
016 SAWAH SIKEMBANG	BC	085	17,000 s/d	23,000	20,000
017 DARAT KALI KIDUL KEMID	AZ	088	5,900 s/d	8,400	7,150
017 DARAT KALI WISNU	BA	086	12,000 s/d	17,000	14,000
017 DARAT KALI WISNU PINGGIR	AZ	088	5,900 s/d	8,400	7,150
017 DARAT KALI WISNU	BA	086	12,000 s/d	17,000	14,000
017 DARAT KALI WISNU	BE	085	17,000 s/d	23,000	20,000
017 DARAT KALI WISNU PINGGIR	AZ	088	5,900 s/d	8,400	7,150
017 DK KALI WISNU	BE	085	17,000 s/d	23,000	20,000
017 DK KALI WISNU	BA	086	12,000 s/d	17,000	14,000
017 DK KALI WISNU	BE	085	17,000 s/d	23,000	20,000
017 SAWAH KALI WISNU	BC	085	17,000 s/d	23,000	20,000
017 SAWAH KALI WISNU	BC	085	17,000 s/d	23,000	20,000
018 DK JOMPARANG	BC	085	17,000 s/d	23,000	20,000
018 SAWAH JOMPARANG	BC	085	17,000 s/d	23,000	20,000

KLASIFIKASI DAN BESARNYA NJOP PERMUKAAN BUMI BERUPA TANAH TAHUN 2021

PROPINSI:33-JAWA TENGAH
KAB/KOTA:26-PEKALONGAN

KECAMATAN:020-PANINGGARAN
KELURAHAN:005-TANGGERAN

BLK NAMA JALAN	KODE ZNT	KELAS BUMI	PENGGOLONGAN NILAI JUAL BUMI (Rupiah/M2)	KET OBJEK PAJAK BUMI (Rupiah/M2)	NILAI JUAL	NILAI JUAL
001 DARAT BELNGKUNANG	AA	086	12,000 s/d	17,000	14,000	14,000
001 DARAT BLENGKUNANG	AA	086	12,000 s/d	17,000	14,000	14,000
001 DARAT KASIMPAR	AA	086	12,000 s/d	17,000	14,000	14,000
001 DARAT KESIMPAR	AA	086	12,000 s/d	17,000	14,000	14,000
001 JL RAYA PANINGGARAN	AB	085	17,000 s/d	23,000	20,000	20,000
001 SAWAH KASIMPAR	AC	085	17,000 s/d	23,000	20,000	20,000
002 DARAT KASIMPAR	AE	086	12,000 s/d	17,000	14,000	14,000
002 JL RAYA PANINGGARAN	AB	085	17,000 s/d	23,000	20,000	20,000
002 SAWAH KASIMPAR	AC	085	17,000 s/d	23,000	20,000	20,000
002 SAWAH SANGGER	AD	086	12,000 s/d	17,000	14,000	14,000
003 DARAT MEJING	AF	086	12,000 s/d	17,000	14,000	14,000
003 DARAT SUBUR	AF	086	12,000 s/d	17,000	14,000	14,000
003 JL RAY PANINGGARAN	AB	085	17,000 s/d	23,000	20,000	20,000
003 JL RAYA PANINGGARAN	AB	085	17,000 s/d	23,000	20,000	20,000
003 SAAWH SUBUR	AG	086	12,000 s/d	17,000	14,000	14,000
003 SAWAH MEJING	AG	086	12,000 s/d	17,000	14,000	14,000
003 SAWAH SUBUR	AG	086	12,000 s/d	17,000	14,000	14,000
004 DARAT JAMBI	AI	087	8,400 s/d	12,000	10,000	10,000
004 DARAT JAMBI JL TAMANSARI	BR	086	12,000 s/d	17,000	14,000	14,000
004 DARAT JAMBI-JALAN TAMANSARI	BR	086	12,000 s/d	17,000	14,000	14,000
004 DARAT TAMAN SARI	AI	087	8,400 s/d	12,000	10,000	10,000
004 DARAT TAMANSARI	AI	087	8,400 s/d	12,000	10,000	10,000
004 DUKUH TAMAN SARI	AH	086	12,000 s/d	17,000	14,000	14,000
004 DUKUH TAMANSARI	AH	086	12,000 s/d	17,000	14,000	14,000
004 SAWAH CANGKOK	AJ	086	12,000 s/d	17,000	14,000	14,000
005 DARAT GONDANG	AI	087	8,400 s/d	12,000	10,000	10,000
005 DARAT GONDANG JL TAMANSARI	BR	086	12,000 s/d	17,000	14,000	14,000
005 DARAT GONDANO	AI	087	8,400 s/d	12,000	10,000	10,000
005 DARAT KARANG TARUNA	AI	087	8,400 s/d	12,000	10,000	10,000
005 DARAT KARANG TENGAH	AI	087	8,400 s/d	12,000	10,000	10,000
005 DARAT KARANG TENGAH	AJ	086	12,000 s/d	17,000	14,000	14,000
005 DARAT KARANG TENGAH TAMANSARI	BR	086	12,000 s/d	17,000	14,000	14,000
005 DARAT KR TENGAH JL TAMANSARI	BR	086	12,000 s/d	17,000	14,000	14,000
005 DARAT KR TENGAH TAMANSARI	BR	086	12,000 s/d	17,000	14,000	14,000
005 DARAT LARANGAN	AM	086	12,000 s/d	17,000	14,000	14,000
005 DARAT LARANGAN	AN	085	17,000 s/d	23,000	20,000	20,000
005 DARAT LARANGAN	BR	086	12,000 s/d	17,000	14,000	14,000
005 DARAT LARANGAN JL TAMAN ASRI	BR	086	12,000 s/d	17,000	14,000	14,000
005 DARAT LARANGAN JL TAMANSARI	BR	086	12,000 s/d	17,000	14,000	14,000
005 DARAT SELO	AI	087	8,400 s/d	12,000	10,000	10,000
005 DARAT SELO	AL	085	17,000 s/d	23,000	20,000	20,000
005 DARAT SELO JL TAMANSARI	BR	086	12,000 s/d	17,000	14,000	14,000
005 DUKUH KR TENGAH TAMANSARI	BR	086	12,000 s/d	17,000	14,000	14,000
005 SAWAH CANGKOK	AJ	086	12,000 s/d	17,000	14,000	14,000
005 SAWAH KARANG TENGAH	AJ	086	12,000 s/d	17,000	14,000	14,000
005 SAWAH LARANGAN	AN	085	17,000 s/d	23,000	20,000	20,000
005 SAWAH TANGGERAN JURANG	AL	085	17,000 s/d	23,000	20,000	20,000
005 SAWAH TANGGERAN TIMUR	AL	085	17,000 s/d	23,000	20,000	20,000
005 SWH TANGGERAN JURANG TAMANSAR	BR	086	12,000 s/d	17,000	14,000	14,000
006 DARAT NGRINJEM	AO	085	17,000 s/d	23,000	20,000	20,000
006 DARAT NGRINJEM	AP	086	12,000 s/d	17,000	14,000	14,000
006 DARAT SANGGER	AO	085	17,000 s/d	23,000	20,000	20,000

KLASIFIKASI DAN BESARNYA NJOP PERMUKAAN BUMI BERUPA TANAH TAHUN 2021

PROPINSI:33-JAWA TENGAH
KAB/KOTA:26-PEKALONGAN

KECAMATAN:020-PANINGGARAN
KELURAHAN:005-TANGGERAN

BLK NAMA JALAN	KODE KELAS		PENGGOLONGAN		KET NILAI JUAL
	ZNT	BUMI	NILAI JUAL BUMI	(Rupiah/M2)	OBJEK PAJAK BUMI
					(Rupiah/M2)
006 DARAT SANGGER	AP	086	12,000 s/d	17,000	14,000
006 DARAT WULUH	AP	086	12,000 s/d	17,000	14,000
006 DARAT WULUH	AQ	085	17,000 s/d	23,000	20,000
006 JL RAYA PANINGGARAN	AR	085	17,000 s/d	23,000	20,000
006 SAWAH NGRINJEM	AO	085	17,000 s/d	23,000	20,000
006 SAWAH PETE	AQ	085	17,000 s/d	23,000	20,000
006 SAWAH SANGGER	AO	085	17,000 s/d	23,000	20,000
006 SAWAH WULUH	AQ	085	17,000 s/d	23,000	20,000
007 DARAT NGANTAP	AM	086	12,000 s/d	17,000	14,000
007 DARAT NGANTAP DESA	AP	086	12,000 s/d	17,000	14,000
007 DK BRUNYAH	AT	084	23,000 s/d	31,000	27,000
007 DUKUH BRUNYAH	AT	084	23,000 s/d	31,000	27,000
007 DUKUH BRUNYAH	AU	083	31,000 s/d	41,000	36,000
007 DUKUH JURANG	AS	084	23,000 s/d	31,000	27,000
007 JL BRUNYAH	AT	084	23,000 s/d	31,000	27,000
007 JL BRUNYAH	AU	083	31,000 s/d	41,000	36,000
007 JL RAYA PANINGGARAN	AV	082	41,000 s/d	55,000	48,000
007 SAWAH NGANTAP	AN	085	17,000 s/d	23,000	20,000
008 DARA LINGSENG	AY	087	8,400 s/d	12,000	10,000
008 DARAT LINGSENG	AW	086	12,000 s/d	17,000	14,000
008 DARAT LINGSENG	AY	087	8,400 s/d	12,000	10,000
008 DARAT PRINGGA	AW	086	12,000 s/d	17,000	14,000
008 DARAT RAMBUT	AW	086	12,000 s/d	17,000	14,000
008 JL PANINGGARAN	AR	085	17,000 s/d	23,000	20,000
008 JL RAYA PANINGGARAN	AR	085	17,000 s/d	23,000	20,000
008 SAWAH RAMBUT	AX	085	17,000 s/d	23,000	20,000
009 DARAT PREMPENGAN	AZ	087	8,400 s/d	12,000	10,000
009 DARAT PRINGGA	BC	086	12,000 s/d	17,000	14,000
009 DARAT WULUH	BC	086	12,000 s/d	17,000	14,000
009 DK TANGGERAN	BB	083	31,000 s/d	41,000	36,000
009 DUKUH TANGGERAN	BA	083	31,000 s/d	41,000	36,000
009 DUKUH TANGGERAN	BB	083	31,000 s/d	41,000	36,000
009 DUKUH TANGGERAN TIMUR	BA	083	31,000 s/d	41,000	36,000
009 DUKUH TANGGERAN TIMUR	BB	083	31,000 s/d	41,000	36,000
009 DUKUH TANGGERAN	BB	083	31,000 s/d	41,000	36,000
009 JL RAYA PANINGGAR	AR	085	17,000 s/d	23,000	20,000
009 JL RAYA PANINGGARAN	AR	085	17,000 s/d	23,000	20,000
009 JL RAYA PANINGGARAN	AV	082	41,000 s/d	55,000	48,000
009 JL TANGGERAN	BA	083	31,000 s/d	41,000	36,000
010 DARAT CEPUK	BH	086	12,000 s/d	17,000	14,000
010 DARAT SIJAGAN	BF	086	12,000 s/d	17,000	14,000
010 DARAT SIJANGAN	BF	086	12,000 s/d	17,000	14,000
010 DK GUNUNG	BE	084	23,000 s/d	31,000	27,000
010 DK.GUNUMG	BE	084	23,000 s/d	31,000	27,000
010 DK.GUNUNG	BE	084	23,000 s/d	31,000	27,000
010 DUKUH GUNUNG	BE	084	23,000 s/d	31,000	27,000
010 DUKUH SIJAGAN	BF	086	12,000 s/d	17,000	14,000
010 JL GUNUNG	BD	083	31,000 s/d	41,000	36,000
010 JL RAYA PANINGGARAN	AR	085	17,000 s/d	23,000	20,000
010 JL RAYA PANINGGARAN	AV	082	41,000 s/d	55,000	48,000
010 SAWAH CEPUK	BG	085	17,000 s/d	23,000	20,000
011 BRUNYAH	AU	083	31,000 s/d	41,000	36,000

KLASIFIKASI DAN BESARNYA NJOP PERMUKAAN BUMI BERUPA TANAH TAHUN 2021

PROPINSI:33-JAWA TENGAH
KAB/KOTA:26-PEKALONGAN

KECAMATAN:020-PANINGGARAN
KELURAHAN:005-TANGGERAN

BLK NAMA JALAN	KODE KELAS		PENGGOLONGAN		KET NILAI JUAL
	ZNT	BUMI	NILAI JUAL BUMI	(Rupiah/M2)	OBJEK PAJAK BUMI
					(Rupiah/M2)
011 DARAT CILIK	BJ	087	8,400 s/d	12,000	10,000
011 DARAT GANDUM	BJ	087	8,400 s/d	12,000	10,000
011 DARAT SELO	BJ	087	8,400 s/d	12,000	10,000
011 DARAT SELO JL TAMAN SARI	BR	086	12,000 s/d	17,000	14,000
011 DARAT SELO JL TAMANSARI	BR	086	12,000 s/d	17,000	14,000
011 DARAT TIPARAN	BI	087	8,400 s/d	12,000	10,000
011 DK BRUNYAH	AT	084	23,000 s/d	31,000	27,000
011 DK BRUNYAH	BJ	087	8,400 s/d	12,000	10,000
011 DK SELO	BJ	087	8,400 s/d	12,000	10,000
011 DUKUH BRUNYAH	AT	084	23,000 s/d	31,000	27,000
011 DUKUH BRUNYAH	AU	083	31,000 s/d	41,000	36,000
011 DUKUH GANDUM	BK	084	23,000 s/d	31,000	27,000
011 DUUH BRUNYAH	AT	084	23,000 s/d	31,000	27,000
011 JL BRUNYAH	AU	083	31,000 s/d	41,000	36,000
011 SAWAH CILIK	BL	085	17,000 s/d	23,000	20,000
011 SAWAH SELO	AL	085	17,000 s/d	23,000	20,000
011 SAWH CILIK	BL	085	17,000 s/d	23,000	20,000
012 DARAT SAMBU	BN	087	8,400 s/d	12,000	10,000
012 DARAT SAMBU JL TAMANSARI	BR	086	12,000 s/d	17,000	14,000
012 DARAT SAMBU JL. TAMANSARI	BR	086	12,000 s/d	17,000	14,000
012 DARAT SUMBU JL TAMANSARI	BR	086	12,000 s/d	17,000	14,000
012 SAWAH SAMBU	BM	086	12,000 s/d	17,000	14,000
013 DARAT IRING IRING	BO	086	12,000 s/d	17,000	14,000
013 DARAT IRING IRING	BP	087	8,400 s/d	12,000	10,000
013 DARAT IRING IRING	BR	086	12,000 s/d	17,000	14,000
013 DARAT IRING IRING JL TAMAN SA	BR	086	12,000 s/d	17,000	14,000
013 DARAT IRING IRING JL TAMANSAR	BR	086	12,000 s/d	17,000	14,000
013 DARAT IRINGIRING JL TAMANSARI	BR	086	12,000 s/d	17,000	14,000
013 DARAT PASERAN	BP	087	8,400 s/d	12,000	10,000
013 DARAT PASERAN JL TAMANSARI	BR	086	12,000 s/d	17,000	14,000
013 DARAT PASERAN JLTAMANSARI	BR	086	12,000 s/d	17,000	14,000
013 DARAT PERANGAN	BQ	088	5,900 s/d	8,400	7,150
013 DUKUH TAMAN SARI	AH	086	12,000 s/d	17,000	14,000
013 SAWAH IRING IRING	BO	086	12,000 s/d	17,000	14,000

KLASIFIKASI DAN BESARNYA NJOP PERMUKAAN BUMI BERUPA TANAH TAHUN 2021

PROPINSI:33-JAWA TENGAH
KAB/KOTA:26-PEKALONGAN

KECAMATAN:020-PANINGGARAN
KELURAHAN:006-KALIBOJA

BLK NAMA JALAN	KODE ZNT	KELAS BUMI	PENGGOLONGAN NILAI JUAL BUMI (Rupiah/M2)	KET NILAI JUAL OBJEK PAJAK BUMI (Rupiah/M2)	
001 DARAT SICEPOK	AB	086	12,000 s/d	17,000	14,000
001 JL RAYA PANINGGARAN	AA	083	31,000 s/d	41,000	36,000
002 DARAT BONGKARAN	AA	083	31,000 s/d	41,000	36,000
002 DARAT BONGKARAN	AC	086	12,000 s/d	17,000	14,000
002 JL RAYA PANINGGARAN	AA	083	31,000 s/d	41,000	36,000
002 JL RAYA PANINGGARAN BLOK 002	AA	083	31,000 s/d	41,000	36,000
003 DARAT CEBOLAN	AE	086	12,000 s/d	17,000	14,000
003 DARAT CEBOLAN	AF	083	31,000 s/d	41,000	36,000
003 DARAT LEBOLAN	AE	086	12,000 s/d	17,000	14,000
003 DARAT PETAPAN	AE	086	12,000 s/d	17,000	14,000
003 DARAT SEMAMPIR	AA	083	31,000 s/d	41,000	36,000
003 DARAT SEMAMPIR	AE	086	12,000 s/d	17,000	14,000
003 JL KALIGENTENG	AM	085	17,000 s/d	23,000	20,000
003 JL RAYA PANINGGARAN	AA	083	31,000 s/d	41,000	36,000
003 JL RAYA PANINGGARAN	AD	082	41,000 s/d	55,000	48,000
003 JL RAYA PANINGGARAN	AE	086	12,000 s/d	17,000	14,000
003 JL RAYA PENINGGARAN	AA	083	31,000 s/d	41,000	36,000
003 JL SEMAMPIR	AE	086	12,000 s/d	17,000	14,000
003 JL SEMAMPIR	AF	083	31,000 s/d	41,000	36,000
003 JL SEMBOJA	AF	083	31,000 s/d	41,000	36,000
004 DARAT DESA	AE	086	12,000 s/d	17,000	14,000
004 DARAT JALAKAN	AG	087	8,400 s/d	12,000	10,000
004 DARAT JURAGAN	AG	087	8,400 s/d	12,000	10,000
004 DARAT JURANGAN	AG	087	8,400 s/d	12,000	10,000
004 DK SEMBOJA TIMUR	AK	083	31,000 s/d	41,000	36,000
004 DK.KALIGENTENG	AK	083	31,000 s/d	41,000	36,000
004 DK.SEMBOJA TIMUR	AI	083	31,000 s/d	41,000	36,000
004 DK.SEMBOJA TIMUR	AK	083	31,000 s/d	41,000	36,000
004 JL KALIBOJA	AF	083	31,000 s/d	41,000	36,000
004 JL KALIBOJA	AG	087	8,400 s/d	12,000	10,000
004 JL KALIGENTENG SEMBOJA	AG	087	8,400 s/d	12,000	10,000
004 JL KALIGENTENG SEMBOJA	AI	083	31,000 s/d	41,000	36,000
004 JL KALIGENTENG SEMBOJA	AK	083	31,000 s/d	41,000	36,000
004 JL SEMBOJA	AF	083	31,000 s/d	41,000	36,000
004 JL SEMBOJA KALIGENTENG	AI	083	31,000 s/d	41,000	36,000
004 JL.KALIGENTENG SEMBOJA	AI	083	31,000 s/d	41,000	36,000
004 JL.KALIGENTENG-SEMBOJA	AI	083	31,000 s/d	41,000	36,000
004 JL.SEMBOJA	AF	083	31,000 s/d	41,000	36,000
005 DARAT DESA	AE	086	12,000 s/d	17,000	14,000
005 DARAT DESA	AG	087	8,400 s/d	12,000	10,000
005 DARAT KALIGENTENG	AK	083	31,000 s/d	41,000	36,000
005 DARAT SIKASUR	AG	087	8,400 s/d	12,000	10,000
005 DARAT SIKASUR	AH	088	5,900 s/d	8,400	7,150
005 DK. KALIGENTENG	AK	083	31,000 s/d	41,000	36,000
005 DK.KALIGENTENG	AK	083	31,000 s/d	41,000	36,000
005 DK.KALIGENTENG - SEMBOJA	AI	083	31,000 s/d	41,000	36,000
005 DK.KALIGENTENG SEMBOJA	AI	083	31,000 s/d	41,000	36,000
005 DK.KALIGENTENG	AK	083	31,000 s/d	41,000	36,000
005 DK.SEMBOJA BARAT	AJ	083	31,000 s/d	41,000	36,000
005 DUKUH KALIGENTENG	AK	083	31,000 s/d	41,000	36,000
005 JL. KALIGENTENG - SEMBOJA	AI	083	31,000 s/d	41,000	36,000
005 JL.DK.KALIGENTENG	AE	086	12,000 s/d	17,000	14,000

KLASIFIKASI DAN BESARNYA NJOP PERMUKAAN BUMI BERUPA TANAH TAHUN 2021

PROPINSI:33-JAWA TENGAH
KAB/KOTA:26-PEKALONGAN

KECAMATAN:020-PANINGGARAN
KELURAHAN:006-KALIBOJA

BLK	NAMA JALAN	KODE KELAS		PENGGOLONGAN		KET	NILAI JUAL
		ZNT	BUMI	NILAI JUAL BUMI	(Rupiah/M2)	OBJEK PAJAK BUMI	(Rupiah/M2)
005	JL.DK.KALIGENTENG	AK	083	31,000	s/d	41,000	36,000
005	JL.KALIBOJA BARAT	AJ	083	31,000	s/d	41,000	36,000
005	JL.KALIGENTENG - SEMBOJA	AI	083	31,000	s/d	41,000	36,000
005	JL.KALIGENTENG SEMBOJA	AI	083	31,000	s/d	41,000	36,000
005	JL.KALIGENTENG-SEMBOJA	AI	083	31,000	s/d	41,000	36,000
005	JL.KALIGENTENG-SEMBOJA	AK	083	31,000	s/d	41,000	36,000
006	DARAT SICODE	AG	087	8,400	s/d	12,000	10,000
006	DARAT DESA	AE	086	12,000	s/d	17,000	14,000
006	DARAT KALIGENTENG	AK	083	31,000	s/d	41,000	36,000
006	DARAT SICODE	AG	087	8,400	s/d	12,000	10,000
006	DARAT SICODE	AH	088	5,900	s/d	8,400	7,150
006	DK SEMBOJA BARAT	AG	087	8,400	s/d	12,000	10,000
006	DK SEMBOJA BARAT	AJ	083	31,000	s/d	41,000	36,000
006	DK.KALIGENTENG	AK	083	31,000	s/d	41,000	36,000
006	DK.SILEMUD	AL	085	17,000	s/d	23,000	20,000
006	JL SILEMUD	AL	085	17,000	s/d	23,000	20,000
006	JL.KALIGENTENG- SEMBOJA	AE	086	12,000	s/d	17,000	14,000
006	JL.KALIGENTENG-SEMBOJA	AE	086	12,000	s/d	17,000	14,000
006	JL.SILEMUD	AL	085	17,000	s/d	23,000	20,000
006	JL.SILEMUD	AL	085	17,000	s/d	23,000	20,000
007	DAART MBRAN	AN	086	12,000	s/d	17,000	14,000
007	DARAT MBRAN	AN	086	12,000	s/d	17,000	14,000
007	DARAT MBRAN	AM	085	17,000	s/d	23,000	20,000
007	DARAT MBRAN	AN	086	12,000	s/d	17,000	14,000
007	DARAT MBRAN	AO	087	8,400	s/d	12,000	10,000
007	JL.KALIGENTENG	AM	085	17,000	s/d	23,000	20,000
007	JL.KALIGENTENG SILEMUD	AM	085	17,000	s/d	23,000	20,000
007	JL.RAYA PANINGGARAN	AA	083	31,000	s/d	41,000	36,000
008	DARAT SICODE	AG	087	8,400	s/d	12,000	10,000
008	DARAT SIJAH	AH	088	5,900	s/d	8,400	7,150
008	DARAT SIJAH	AO	087	8,400	s/d	12,000	10,000
008	DARAT SIJAH	AO	087	8,400	s/d	12,000	10,000
008	DARAT SRINGKEM	AH	088	5,900	s/d	8,400	7,150
008	DARAT SRINGKEM	AM	085	17,000	s/d	23,000	20,000
008	DARAT SRINGKEM	AO	087	8,400	s/d	12,000	10,000
008	JL.SILEMUD	AL	085	17,000	s/d	23,000	20,000
008	JLSILEMUD	AL	085	17,000	s/d	23,000	20,000
009	DARAT PONDOK GEDE	AH	088	5,900	s/d	8,400	7,150
009	DARAT PONDOK GEDE	AO	087	8,400	s/d	12,000	10,000
009	DARAT PONDOK GEDE	AP	085	17,000	s/d	23,000	20,000
009	DK SILEMUD	AP	085	17,000	s/d	23,000	20,000
010	DARAT LENSAR	AQ	088	5,900	s/d	8,400	7,150
010	DARAT LENSER	AQ	088	5,900	s/d	8,400	7,150
010	DARAT PONDOK GEDE	AQ	088	5,900	s/d	8,400	7,150

KLASIFIKASI DAN BESARNYA NJOP PERMUKAAN BUMI BERUPA TANAH TAHUN 2021

PROPINSI:33-JAWA TENGAH
KAB/KOTA:26-PEKALONGAN

KECAMATAN:020-PANINGGARAN
KELURAHAN:007-KALIOMBO

BLK NAMA JALAN	KODE KELAS		PENGGOLONGAN		KET NILAI JUAL
	ZNT	BUMI	NILAI JUAL BUMI	(Rupiah/M2)	OBJEK PAJAK BUMI
(Rupiah/M2)					
001 DARAT GOMBLANG	AA	087	8,400 s/d	12,000	10,000
001 DARAT SIMPAR	AB	086	12,000 s/d	17,000	14,000
001 DUKUH GOMBLANG	AG	084	23,000 s/d	31,000	27,000
001 DUKUH SIMPARSARI	AG	084	23,000 s/d	31,000	27,000
001 JL GOMBLANG JALADARA	AD	086	12,000 s/d	17,000	14,000
001 JL SIMPARSARI	AE	085	17,000 s/d	23,000	20,000
001 JL. GAMBLANG JALADARA BLOK 00	AB	086	12,000 s/d	17,000	14,000
001 SAWAH GOMBLANG	AC	086	12,000 s/d	17,000	14,000
001 SIBEDUD	AD	086	12,000 s/d	17,000	14,000
002 DARAT GOPAKAN	AH	087	8,400 s/d	12,000	10,000
002 DUKUH JALADARA	AI	084	23,000 s/d	31,000	27,000
002 JL GOMBLANG JALADARA	AD	086	12,000 s/d	17,000	14,000
002 JL JALADARA	AJ	083	31,000 s/d	41,000	36,000
003 DARAT BAYAM ABANG	AK	087	8,400 s/d	12,000	10,000
003 DARAT BAYEM ABANG	AK	087	8,400 s/d	12,000	10,000
003 DARAT DUKUH DANASARI	AM	086	12,000 s/d	17,000	14,000
003 DARAT LEMAH ABANG	AK	087	8,400 s/d	12,000	10,000
003 DARAT LEMAH ABANG	AL	086	12,000 s/d	17,000	14,000
003 DARAT LEMBAH ABANG	AK	087	8,400 s/d	12,000	10,000
003 DARAT SENET	AK	087	8,400 s/d	12,000	10,000
003 DUKUH DANASARI	AO	085	17,000 s/d	23,000	20,000
003 JL DANASARI	AP	084	23,000 s/d	31,000	27,000
003 JL PUNTUK BAYI	AM	086	12,000 s/d	17,000	14,000
003 JL PUNTUK BAYI	AN	086	12,000 s/d	17,000	14,000
003 SAWAH SENET	AL	086	12,000 s/d	17,000	14,000
004 DARAT DANASARI	AM	086	12,000 s/d	17,000	14,000
004 DARAT GUNUNG	AQ	087	8,400 s/d	12,000	10,000
004 DARAT PUNTUK BAYI	AQ	087	8,400 s/d	12,000	10,000
004 DARAT WANASARI	AM	086	12,000 s/d	17,000	14,000
004 DK DONOSARI	AP	084	23,000 s/d	31,000	27,000
004 DUKUH DANASARI	AO	085	17,000 s/d	23,000	20,000
004 JL DANASARI	AP	084	23,000 s/d	31,000	27,000
004 JL PUNTUK BAYI	AN	086	12,000 s/d	17,000	14,000
004 JL PUTNUK BAYI	AN	086	12,000 s/d	17,000	14,000
004 SAWAH PUNTUK BAYI	AI	084	23,000 s/d	31,000	27,000
004 SAWAH PUNTUK BAYI	AR	086	12,000 s/d	17,000	14,000
004 SAWAH PUTNUK BAYI	AR	086	12,000 s/d	17,000	14,000
005 DARAT GALARAN	AS	087	8,400 s/d	12,000	10,000
005 DUKUH GALARAN KALIOMBO	AU	085	17,000 s/d	23,000	20,000
005 DUKUH KALIOMBO	AV	084	23,000 s/d	31,000	27,000
005 DUKUH KALIOMBO	AV	084	23,000 s/d	31,000	27,000
005 JL KALIOMBO	AW	083	31,000 s/d	41,000	36,000
005 JL PUNTUK BAYI	AN	086	12,000 s/d	17,000	14,000
005 SAWAH GALARAN	AT	086	12,000 s/d	17,000	14,000
006 DARAT GOMBLANG	AA	087	8,400 s/d	12,000	10,000
006 DARAT GONDANG	AX	086	12,000 s/d	17,000	14,000
006 DARAT LHO	AX	086	12,000 s/d	17,000	14,000
006 DUKUH JALADARA	AI	084	23,000 s/d	31,000	27,000
006 DUKUH JALADARRA	AI	084	23,000 s/d	31,000	27,000
006 JL GAMBLANG JALADARA	AD	086	12,000 s/d	17,000	14,000
006 JL GOMBLANG JALADARA	AD	086	12,000 s/d	17,000	14,000
006 JL JALADARA	AJ	083	31,000 s/d	41,000	36,000

KLASIFIKASI DAN BESARNYA NJOP PERMUKAAN BUMI BERUPA TANAH TAHUN 2021

PROPINSI:33-JAWA TENGAH
KAB/KOTA:26-PEKALONGAN

KECAMATAN:020-PANINGGARAN
KELURAHAN:007-KALIOMBO

BLK NAMA JALAN	KODE KELAS		PENGGOLONGAN		KET NILAI JUAL
	ZNT	BUMI	NILAI JUAL BUMI	(Rupiah/M2)	OBJEK PAJAK BUMI
				(Rupiah/M2)	
006 JL JALADARA	AY	086	12,000 s/d	17,000	14,000
006 JL RAYA TANGGERAN	BA	085	17,000 s/d	23,000	20,000
006 SAWAH GEDE	AZ	085	17,000 s/d	23,000	20,000
006 SAWAH GOMBLANG	AC	086	12,000 s/d	17,000	14,000
006 SAWAH GONDANG	AY	086	12,000 s/d	17,000	14,000
006 SAWAH KALIMINDI	AY	086	12,000 s/d	17,000	14,000
006 SAWAH LHO	AY	086	12,000 s/d	17,000	14,000
007 DARAT SIMPARSARI	AB	086	12,000 s/d	17,000	14,000
007 JL RAYA TANGGERAN	BA	085	17,000 s/d	23,000	20,000
007 SAWAH KALIMINDI	AY	086	12,000 s/d	17,000	14,000
007 SAWAH SIMPARSARI	AY	086	12,000 s/d	17,000	14,000
007 SAWAH SIMPARSARI	BB	086	12,000 s/d	17,000	14,000
008 DARAT RANCAH	BC	086	12,000 s/d	17,000	14,000
008 DARAT SIBEDUG	BC	086	12,000 s/d	17,000	14,000
008 JL RAYA TANGGERAN	BA	085	17,000 s/d	23,000	20,000
008 SAWAH RANCAH	BD	086	12,000 s/d	17,000	14,000
008 SAWAH RANCAH	BE	085	17,000 s/d	23,000	20,000
008 SAWAH SIBEDUG	BC	086	12,000 s/d	17,000	14,000
008 SAWAH SIBEDUG	BD	086	12,000 s/d	17,000	14,000
009 DARAT RANCAH	BC	086	12,000 s/d	17,000	14,000
009 DUKUH KALIOMBO	AV	084	23,000 s/d	31,000	27,000
009 JL KALIOMBO	AW	083	31,000 s/d	41,000	36,000
009 SAWAH RANCAH	BE	085	17,000 s/d	23,000	20,000
009 SAWAH RANCAH	BE	085	17,000 s/d	23,000	20,000
010 DARAT GUNUNG	AQ	087	8,400 s/d	12,000	10,000
010 DUKUH KALIOMBO	AV	084	23,000 s/d	31,000	27,000
010 JL KALIOMBO KALIBOJA	BF	086	12,000 s/d	17,000	14,000
010 JL KALIOMBO-KALIBOJA	BF	086	12,000 s/d	17,000	14,000
011 DARAT GUNUNG	AQ	087	8,400 s/d	12,000	10,000
011 DARAT KEBIREN	AQ	087	8,400 s/d	12,000	10,000
011 DUKUH KALIOMBO	AV	084	23,000 s/d	31,000	27,000
011 JL KALIOMBO	AW	083	31,000 s/d	41,000	36,000
011 JL KALIOMBO KALIBOJA	BF	086	12,000 s/d	17,000	14,000
011 JL KALIOMBO-KALIBOJA	BF	086	12,000 s/d	17,000	14,000
011 JL KALIOMBO	AW	083	31,000 s/d	41,000	36,000

KLASIFIKASI DAN BESARNYA NJOP PERMUKAAN BUMI BERUPA TANAH TAHUN 2021

PROPINSI:33-JAWA TENGAH
KAB/KOTA:26-PEKALONGAN

KECAMATAN:020-PANINGGARAN
KELURAHAN:008-BOTOSARI

BLK NAMA JALAN	KODE KELAS		PENGGOLONGAN		KET NILAI JUAL
	ZNT	BUMI	NILAI JUAL BUMI	(Rupiah/M2)	OBJEK PAJAK BUMI
(Rupiah/M2)					
001 DARAT GINTUNG	AB	086	12,000 s/d	17,000	14,000
001 DARAT WANGAN DUWUR	AB	086	12,000 s/d	17,000	14,000
001 DARAT WANGAN DUWUR	AE	087	8,400 s/d	12,000	10,000
001 DARAT WANGAN DUWUR DESA	AB	086	12,000 s/d	17,000	14,000
001 DK KARANGGONDANG	AC	084	23,000 s/d	31,000	27,000
001 SAWAH GINTUNG	AA	085	17,000 s/d	23,000	20,000
001 SAWAH WANGAN DUWUR	AD	086	12,000 s/d	17,000	14,000
002 DARAT BOTOSARI	AB	086	12,000 s/d	17,000	14,000
002 DK BOTOSARI	AF	084	23,000 s/d	31,000	27,000
002 JL BOTOSARI	AG	083	31,000 s/d	41,000	36,000
002 SAWAH WATU BANGKONG	AH	085	17,000 s/d	23,000	20,000
003 DARAT PASERAN	AJ	087	8,400 s/d	12,000	10,000
003 DARAT SGRAYANG	AJ	087	8,400 s/d	12,000	10,000
003 DARAT SIGRAYANG	AJ	087	8,400 s/d	12,000	10,000
003 DARAT SIGRAYANG	AT	088	5,900 s/d	8,400	7,150
003 DARAT SIGRAYANG KARANGNANGKA	AJ	087	8,400 s/d	12,000	10,000
003 DARAT SIGRAYANG KARANGNANGKA	AJ	087	8,400 s/d	12,000	10,000
003 DARAT SIGRAYANG KR NANGKA	AF	084	23,000 s/d	31,000	27,000
003 DARAT SIGRAYANG KR NANGKA	AI	086	12,000 s/d	17,000	14,000
003 DARAT SIGRAYANG KR NANGKA	AJ	087	8,400 s/d	12,000	10,000
003 DARAT SIGRAYANG KR.NANGKA	AJ	087	8,400 s/d	12,000	10,000
003 DK KARANGNANGKA	AK	084	23,000 s/d	31,000	27,000
003 DK KARANGNANGKA	AK	084	23,000 s/d	31,000	27,000
003 DUKUH KARANGNANGKA	AK	084	23,000 s/d	31,000	27,000
003 DUKUH KARANGNANGKA	AK	084	23,000 s/d	31,000	27,000
003 JL KARANGNANGKA	AK	084	23,000 s/d	31,000	27,000
003 JL KARANGNANGKA	AL	084	23,000 s/d	31,000	27,000
003 SAWAH PASERAN	AI	086	12,000 s/d	17,000	14,000
003 SAWAH SEGRAYANG	AI	086	12,000 s/d	17,000	14,000
003 SAWAH SIGRAYANG	AI	086	12,000 s/d	17,000	14,000
004 DARAT GUNUNG SURAT	AM	084	23,000 s/d	31,000	27,000
004 DARAT GUNUNG SURAT	AO	087	8,400 s/d	12,000	10,000
004 DARAT GUNUNG SURAT	AP	086	12,000 s/d	17,000	14,000
004 DARAT SIJAMBU	AO	087	8,400 s/d	12,000	10,000
004 DK GUNUNG SURAT	AM	084	23,000 s/d	31,000	27,000
004 DK GUNUNG SURAT	AQ	085	17,000 s/d	23,000	20,000
004 DK SIJAMBU	AN	085	17,000 s/d	23,000	20,000
004 JL GUNUNG SURAT	AM	084	23,000 s/d	31,000	27,000
004 JL SIJAMBU	AM	084	23,000 s/d	31,000	27,000
004 SAWAH GUNUNG SURAT	AP	086	12,000 s/d	17,000	14,000
004 SAWAH GUNUNGSURAT	AP	086	12,000 s/d	17,000	14,000
004 SAWAH SIJAMBU	AP	086	12,000 s/d	17,000	14,000
005 DARAT GUNUNG SURAT	AO	087	8,400 s/d	12,000	10,000
005 DARAT GUNUNG SURAT LOR	AO	087	8,400 s/d	12,000	10,000
005 DK GNUNG SURAT	AQ	085	17,000 s/d	23,000	20,000
005 DK GUNUNG SURAT	AO	087	8,400 s/d	12,000	10,000
005 DK GUNUNG SURAT	AQ	085	17,000 s/d	23,000	20,000
005 JL GUNUNG SURAT	AM	084	23,000 s/d	31,000	27,000
005 JL GUNUNG SURAT	AQ	085	17,000 s/d	23,000	20,000
006 DARAT GUNUNG SURAT	AO	087	8,400 s/d	12,000	10,000
006 DARAT GUNUNG SURAT KIDUL	AT	088	5,900 s/d	8,400	7,150
006 DARAT KETURAN	AO	087	8,400 s/d	12,000	10,000

KLASIFIKASI DAN BESARNYA NJOP PERMUKAAN BUMI BERUPA TANAH TAHUN 2021

PROPINSI:33-JAWA TENGAH
KAB/KOTA:26-PEKALONGAN

KECAMATAN:020-PANINGGARAN
KELURAHAN:008-BOTOSARI

BLK NAMA JALAN	KODE KELAS		PENGGOLONGAN		KET NILAI JUAL
	ZNT	BUMI	NILAI JUAL BUMI	(Rupiah/M2)	OBJEK PAJAK BUMI
					(Rupiah/M2)
006 DARAT SIJAMBU	AO	087	8,400 s/d	12,000	10,000
006 DK GUNUNG SURAT	AQ	085	17,000 s/d	23,000	20,000
006 DK KETURAN	AS	085	17,000 s/d	23,000	20,000
006 JL GUNUNG SURAT	AM	084	23,000 s/d	31,000	27,000
006 JL KETURAN	AR	084	23,000 s/d	31,000	27,000
006 SAWAH GUNUNG SURAT	AP	086	12,000 s/d	17,000	14,000
006 SAWAH GUNUNG SURAT	AP	086	12,000 s/d	17,000	14,000
007 DARAT GUNUNG	AB	086	12,000 s/d	17,000	14,000
007 DARAT GUNUNG KIDUL	AW	087	8,400 s/d	12,000	10,000
007 DK GUNUNG	AX	084	23,000 s/d	31,000	27,000
007 DK GUNUNG	AY	083	31,000 s/d	41,000	36,000
007 JL BOTOSARI GUNUNG	AY	083	31,000 s/d	41,000	36,000
007 SAWAH BERAN	AH	085	17,000 s/d	23,000	20,000
007 SAWAH GUNUNG	AV	086	12,000 s/d	17,000	14,000
007 SAWAH GUNUNG KIDUL	AU	086	12,000 s/d	17,000	14,000
008 DK BOTOSARI	AG	083	31,000 s/d	41,000	36,000
008 DK BOTOSARI	AZ	084	23,000 s/d	31,000	27,000
008 DUKUH BOTOSARI	AZ	084	23,000 s/d	31,000	27,000
008 JL BOTOSARI	AG	083	31,000 s/d	41,000	36,000
008 JL BOTOSARI	AZ	084	23,000 s/d	31,000	27,000
008 JL BOTOSARI GUNUNG	AY	083	31,000 s/d	41,000	36,000
009 DARAT GINTUNG	AB	086	12,000 s/d	17,000	14,000
009 DARAT SEPRIH	BB	087	8,400 s/d	12,000	10,000
009 DARAT SPRIH	AB	086	12,000 s/d	17,000	14,000
009 SAWAH GINTUNG	AA	085	17,000 s/d	23,000	20,000
009 SAWAH KAUMAN	AA	085	17,000 s/d	23,000	20,000
009 SAWAH SEPRIH	BA	085	17,000 s/d	23,000	20,000
010 DARAT LEMPONG GEDE	BF	087	8,400 s/d	12,000	10,000
010 DARAT LONPONG GEDE	BF	087	8,400 s/d	12,000	10,000
010 DARAT OERAK	BE	086	12,000 s/d	17,000	14,000
010 DARAT PERAK	BE	086	12,000 s/d	17,000	14,000
010 DK KARANG TENGAH	BC	084	23,000 s/d	31,000	27,000
010 DK KARANG TENGAH	BG	086	12,000 s/d	17,000	14,000
010 DK KARANGTENGAH	BC	084	23,000 s/d	31,000	27,000
010 SAWAH LEMPONG GEDE	BG	086	12,000 s/d	17,000	14,000
010 SAWAH LOMPONG GEDE	BG	086	12,000 s/d	17,000	14,000
010 SAWAH PERA	BD	085	17,000 s/d	23,000	20,000
010 SAWAH PERAK	BD	085	17,000 s/d	23,000	20,000
011 DARAT PELAS	BH	087	8,400 s/d	12,000	10,000
011 JL KASIMPAR	BI	086	12,000 s/d	17,000	14,000
011 SAWAH PELAS	BG	086	12,000 s/d	17,000	14,000
012 DARAT BLANDING	BE	086	12,000 s/d	17,000	14,000
012 DARAT BLANDING	BF	087	8,400 s/d	12,000	10,000
012 DARAT KAUMAN	BJ	087	8,400 s/d	12,000	10,000
012 DARAT LEMPONG GEDE	BF	087	8,400 s/d	12,000	10,000
012 DARAT PERAK	BE	086	12,000 s/d	17,000	14,000
012 DARAT PEREK	BE	086	12,000 s/d	17,000	14,000
012 DARAT PEREK	BF	087	8,400 s/d	12,000	10,000
012 DARAT SERANG	BJ	087	8,400 s/d	12,000	10,000
012 DK BALNDING	BL	085	17,000 s/d	23,000	20,000
012 DK BLANDING	BK	084	23,000 s/d	31,000	27,000
012 DK BLANDING	BL	085	17,000 s/d	23,000	20,000

KLASIFIKASI DAN BESARNYA NJOP PERMUKAAN BUMI BERUPA TANAH TAHUN 2021

PROPINSI:33-JAWA TENGAH
KAB/KOTA:26-PEKALONGAN

KECAMATAN:020-PANINGGARAN
KELURAHAN:008-BOTOSARI

BLK NAMA JALAN	KODE ZNT	KELAS BUMI	PENGGOLONGAN NILAI JUAL BUMI (Rupiah/M2)	KET NILAI JUAL OBJEK PAJAK BUMI (Rupiah/M2)
013 DARAT KASIMPAR	BM	087	8,400 s/d	12,000
013 DARAT KASIMPAR IGIR	BM	087	8,400 s/d	12,000
013 DARAT KASIMPAR IGIR	BN	087	8,400 s/d	12,000

KLASIFIKASI DAN BESARNYA NJOP PERMUKAAN BUMI BERUPA TANAH TAHUN 2021

PROPINSI:33-JAWA TENGAH
KAB/KOTA:26-PEKALONGAN

KECAMATAN:020-PANINGGARAN
KELURAHAN:009-SAWANGAN

BLK NAMA JALAN	KODE KELAS		PENGGOLONGAN		KET NILAI JUAL
	ZNT	BUMI	NILAI JUAL BUMI	(Rupiah/M2)	OBJEK PAJAK BUMI
(Rupiah/M2)					
001 DARAT PEREWUNI	AB	087	8,400 s/d	12,000	10,000
001 DARAT PERWUNI	AB	087	8,400 s/d	12,000	10,000
001 SAWAH PERWUNI	AA	086	12,000 s/d	17,000	14,000
002 DARAT SIMPELEM	AC	086	12,000 s/d	17,000	14,000
002 DARAT SIMPELEM	AD	087	8,400 s/d	12,000	10,000
002 SAWAH SIMPELEM	AC	086	12,000 s/d	17,000	14,000
003 DARAT BABAKAN	AE	086	12,000 s/d	17,000	14,000
003 DARAT LUBANG	AD	087	8,400 s/d	12,000	10,000
003 DK. KAUMAN	AD	087	8,400 s/d	12,000	10,000
003 SAWAH LUBANG	AC	086	12,000 s/d	17,000	14,000
004 DARAT BABAKAM	AD	087	8,400 s/d	12,000	10,000
004 DARAT BABAKAN	AD	087	8,400 s/d	12,000	10,000
004 DARAT BABAKAN	AE	086	12,000 s/d	17,000	14,000
004 DARAT DEREK	BF	085	17,000 s/d	23,000	20,000
004 DARAT PAL	AD	087	8,400 s/d	12,000	10,000
004 DARAT PAL	AE	086	12,000 s/d	17,000	14,000
004 DK. TENGAH	BF	085	17,000 s/d	23,000	20,000
004 SAWAH DONDONG	BF	085	17,000 s/d	23,000	20,000
004 SAWAH LUBANG	AC	086	12,000 s/d	17,000	14,000
005 DARAT KEMBANG	AM	086	12,000 s/d	17,000	14,000
005 DARAT PEREK	AI	086	12,000 s/d	17,000	14,000
005 DARAT PEREK	AL	087	8,400 s/d	12,000	10,000
005 DARAT SIMPELEM	AD	087	8,400 s/d	12,000	10,000
005 DK. KAUMAN	AG	084	23,000 s/d	31,000	27,000
005 DK. KEMBANG	AK	084	23,000 s/d	31,000	27,000
005 DK. KEMBANG	AK	084	23,000 s/d	31,000	27,000
005 SAWAH KEMBANG	AM	086	12,000 s/d	17,000	14,000
005 SAWAH PEREK	AH	085	17,000 s/d	23,000	20,000
005 SAWAH PEREK	AL	087	8,400 s/d	12,000	10,000
006 DARAT KEMBANG	AI	086	12,000 s/d	17,000	14,000
006 DARAT TIPARAN	AL	087	8,400 s/d	12,000	10,000
006 DARAT TIPARAN	AL	087	8,400 s/d	12,000	10,000
006 DARAT TIPARAN	AM	086	12,000 s/d	17,000	14,000
006 DK .KEMBANG	AK	084	23,000 s/d	31,000	27,000
006 DK KEMBANG	AK	084	23,000 s/d	31,000	27,000
006 DK TENGAH	AJ	084	23,000 s/d	31,000	27,000
006 DK. KEMBANG	AI	086	12,000 s/d	17,000	14,000
006 DK. KEMBANG	AK	084	23,000 s/d	31,000	27,000
006 DK. KEMBANG	AL	087	8,400 s/d	12,000	10,000
006 DK. TENGAH	AJ	084	23,000 s/d	31,000	27,000
006 DK. KEMBANG	AK	084	23,000 s/d	31,000	27,000
006 DUKUH KAUMAN	AK	084	23,000 s/d	31,000	27,000
006 SAWAH TIPARAN	AM	086	12,000 s/d	17,000	14,000
006 SAWAH TIPARAN	AM	086	12,000 s/d	17,000	14,000
007 DARAT TIPARAN	AL	087	8,400 s/d	12,000	10,000
007 DARAT TIPARAN	AM	086	12,000 s/d	17,000	14,000
007 DARAT TIPARAN RWM	AL	087	8,400 s/d	12,000	10,000
007 DARAT TIPARAN RWN	AL	087	8,400 s/d	12,000	10,000
007 DK. TIPARAN	AL	087	8,400 s/d	12,000	10,000
007 SAWAH TIPARAN	AM	086	12,000 s/d	17,000	14,000
007 SAWAH TIPARAN RWM	AM	086	12,000 s/d	17,000	14,000
008 DARAT TENGAH	AI	086	12,000 s/d	17,000	14,000

KLASIFIKASI DAN BESARNYA NJOP PERMUKAAN BUMI BERUPA TANAH TAHUN 2021

PROPINSI:33-JAWA TENGAH
KAB/KOTA:26-PEKALONGAN

KECAMATAN:020-PANINGGARAN
KELURAHAN:009-SAWANGAN

BLK NAMA JALAN	KODE ZNT	KELAS BUMI	PENGGOLONGAN NILAI JUAL BUMI (Rupiah/M2)	KET NILAI JUAL OBJEK PAJAK BUMI (Rupiah/M2)	
008 DK .KEMBANG	AK	084	23,000 s/d	31,000	27,000
008 DK KEMBANG	AK	084	23,000 s/d	31,000	27,000
008 DK TENGAH	AJ	084	23,000 s/d	31,000	27,000
008 DK. KEMBANG	AK	084	23,000 s/d	31,000	27,000
008 DK. TENGAH	AJ	084	23,000 s/d	31,000	27,000
008 DK.KEMBANG	AK	084	23,000 s/d	31,000	27,000
008 DK.TENGAH	AJ	084	23,000 s/d	31,000	27,000
008 DUKUH TENGAH	AJ	084	23,000 s/d	31,000	27,000
008 SAWAH TENGAH	AN	086	12,000 s/d	17,000	14,000
009 DADAPAN DARAT	AO	087	8,400 s/d	12,000	10,000
009 DARAT DADAPAN	AO	087	8,400 s/d	12,000	10,000
009 DARAT DADAPAN	AP	086	12,000 s/d	17,000	14,000
009 DARAT DADAPAN	AV	084	23,000 s/d	31,000	27,000
009 DARAT DADAPAN KULON	AP	086	12,000 s/d	17,000	14,000
009 DK SIDAMAJU	AR	083	31,000 s/d	41,000	36,000
009 DK SIKELIH	AP	086	12,000 s/d	17,000	14,000
009 DK. KAUMAN	AP	086	12,000 s/d	17,000	14,000
009 DK. KAUMAN	AV	084	23,000 s/d	31,000	27,000
009 DK. SADAMAJU	AR	083	31,000 s/d	41,000	36,000
009 DK. SIDAMAJU	AR	083	31,000 s/d	41,000	36,000
009 DK. SIDAMAJU	AT	083	31,000 s/d	41,000	36,000
009 DK. SIKELIH	AP	086	12,000 s/d	17,000	14,000
009 DK. SIKELIH	AQ	084	23,000 s/d	31,000	27,000
009 DK. SIKELIH	BK	087	8,400 s/d	12,000	10,000
009 DK. SIKELIH WETAN	AD	087	8,400 s/d	12,000	10,000
009 DK.SIKELIH	AP	086	12,000 s/d	17,000	14,000
009 DUKUH SIDAMAJU	AR	083	31,000 s/d	41,000	36,000
009 DUKUH SIKELIH	AQ	084	23,000 s/d	31,000	27,000
009 JL RAYA PANINGGARAN	AS	082	41,000 s/d	55,000	48,000
009 SAWAH DADAPAN	BJ	086	12,000 s/d	17,000	14,000
009 SAWAH DADAPAN	BK	087	8,400 s/d	12,000	10,000
009 SAWAH DADAPAN GLOMBANG	BJ	086	12,000 s/d	17,000	14,000
010 DARAR SERANG	AP	086	12,000 s/d	17,000	14,000
010 DARAT SERANG	AP	086	12,000 s/d	17,000	14,000
010 DARAT SERANG	AR	083	31,000 s/d	41,000	36,000
010 DARAT SERANG	AV	084	23,000 s/d	31,000	27,000
010 DARAT SIDAMAJU	AR	083	31,000 s/d	41,000	36,000
010 DARAT SIKELE	AP	086	12,000 s/d	17,000	14,000
010 DARAT SIKELIH	AP	086	12,000 s/d	17,000	14,000
010 DARAT SIKELIH	AR	083	31,000 s/d	41,000	36,000
010 DK SIDAMAJU	AT	083	31,000 s/d	41,000	36,000
010 DK. SERANG	AP	086	12,000 s/d	17,000	14,000
010 DK. SERANG	AV	084	23,000 s/d	31,000	27,000
010 DK. SERANGF	AV	084	23,000 s/d	31,000	27,000
010 DK. SIDAMAJU	AS	082	41,000 s/d	55,000	48,000
010 DK. SIDAMAJU	AT	083	31,000 s/d	41,000	36,000
010 DK. SIDOMAJU	AT	083	31,000 s/d	41,000	36,000
010 DK. SIKELIH	AQ	084	23,000 s/d	31,000	27,000
010 DK.SERANG	AV	084	23,000 s/d	31,000	27,000
010 DK.SIKELIH	AQ	084	23,000 s/d	31,000	27,000
010 DUKUH SERANG	AV	084	23,000 s/d	31,000	27,000
010 JL. RAYA PANINGGARAN	AS	082	41,000 s/d	55,000	48,000

KLASIFIKASI DAN BESARNYA NJOP PERMUKAAN BUMI BERUPA TANAH TAHUN 2021

PROPINSI:33-JAWA TENGAH
KAB/KOTA:26-PEKALONGAN

KECAMATAN:020-PANINGGARAN
KELURAHAN:009-SAWANGAN

BLK NAMA JALAN	KODE ZNT	KELAS BUMI	PENGGOLONGAN NILAI JUAL BUMI (Rupiah/M2)	KET OBJEK PAJAK BUMI (Rupiah/M2)	NILAI JUAL	NILAI JUAL
010 SAWAH SERANG	AU	085	17,000 s/d	23,000	20,000	20,000
010 SAWAH SERANG	AV	084	23,000 s/d	31,000	27,000	27,000
010 SAWAH SERANG	BA	085	17,000 s/d	23,000	20,000	20,000
010 SAWAH SERNAG	AU	085	17,000 s/d	23,000	20,000	20,000
011 DARAT KAUMAN	AG	084	23,000 s/d	31,000	27,000	27,000
011 DK KAUMAN	AG	084	23,000 s/d	31,000	27,000	27,000
011 DK. KAUMAN	AG	084	23,000 s/d	31,000	27,000	27,000
011 DK. KAUMAN	AW	084	23,000 s/d	31,000	27,000	27,000
011 DK. TENGAH	AW	084	23,000 s/d	31,000	27,000	27,000
011 JL KAUMAN	AF	083	31,000 s/d	41,000	36,000	36,000
012 DK. KAUMAN	AG	084	23,000 s/d	31,000	27,000	27,000
012 DK. TENGAH	AJ	084	23,000 s/d	31,000	27,000	27,000
012 DK.TENGAH	AJ	084	23,000 s/d	31,000	27,000	27,000
012 DL. TENGAH	AJ	084	23,000 s/d	31,000	27,000	27,000
012 JL KAUMAN	AF	083	31,000 s/d	41,000	36,000	36,000
013 DARAT KAUMAN	AY	085	17,000 s/d	23,000	20,000	20,000
013 DK KAUMAN	AG	084	23,000 s/d	31,000	27,000	27,000
013 DK. KAUMAN	AF	083	31,000 s/d	41,000	36,000	36,000
013 DK. KAUMAN	AG	084	23,000 s/d	31,000	27,000	27,000
013 DK.KAUMAN	AG	084	23,000 s/d	31,000	27,000	27,000
013 DUKUH KAUMAN	AG	084	23,000 s/d	31,000	27,000	27,000
013 JL KAUMAN	AF	083	31,000 s/d	41,000	36,000	36,000
013 JL. KAUMAN	AF	083	31,000 s/d	41,000	36,000	36,000
013 JL. KAUMAN	AG	084	23,000 s/d	31,000	27,000	27,000
013 SAWAH KAUMAN	AX	085	17,000 s/d	23,000	20,000	20,000
014 DARAT BABAKAN	AR	083	31,000 s/d	41,000	36,000	36,000
014 DARAT MLEJOG	AZ	085	17,000 s/d	23,000	20,000	20,000
014 DARAT SIDAMAJU	AR	083	31,000 s/d	41,000	36,000	36,000
014 DART MLEJOG	BA	085	17,000 s/d	23,000	20,000	20,000
014 DK. SIDAMAJU	AR	083	31,000 s/d	41,000	36,000	36,000
014 DK. SIDAMAJU	AT	083	31,000 s/d	41,000	36,000	36,000
014 JL. RAYA PANINGGARAN	AS	082	41,000 s/d	55,000	48,000	48,000
014 SAWAH MLEJOG	BA	085	17,000 s/d	23,000	20,000	20,000
014 SAWAH MLEOG	BA	085	17,000 s/d	23,000	20,000	20,000
014 SAWAH SIDAMAJU	BA	085	17,000 s/d	23,000	20,000	20,000
014 SAWAH SIDAMAJU	BJ	086	12,000 s/d	17,000	14,000	14,000
015 DARAT GRUNGGANG	BB	085	17,000 s/d	23,000	20,000	20,000
015 DARAT GRUNGGANG	BC	086	12,000 s/d	17,000	14,000	14,000
015 DARAT GRUNGGANG	BH	085	17,000 s/d	23,000	20,000	20,000
015 DARAT GTRUNGGANG	BC	086	12,000 s/d	17,000	14,000	14,000
015 JL. RAYA PANINGGARAN	BD	084	23,000 s/d	31,000	27,000	27,000
015 SAWAH GRUNGGANG	BB	085	17,000 s/d	23,000	20,000	20,000
016 DARAT BLEJOG	AZ	085	17,000 s/d	23,000	20,000	20,000
016 DARAT MLEJOD	AZ	085	17,000 s/d	23,000	20,000	20,000
016 DARAT MLEJOG	AZ	085	17,000 s/d	23,000	20,000	20,000
016 DARAT SABRANG	BE	086	12,000 s/d	17,000	14,000	14,000
016 DARAT SABRANG BNT	BE	086	12,000 s/d	17,000	14,000	14,000
016 JL RAYA PANINGGARAN	BD	084	23,000 s/d	31,000	27,000	27,000
016 JL. RAYA PANINGGARAN	BD	084	23,000 s/d	31,000	27,000	27,000
016 JL.RAYA PANINGGARAN	BD	084	23,000 s/d	31,000	27,000	27,000
016 SAWAH MLEJOG	BA	085	17,000 s/d	23,000	20,000	20,000
016 SAWAH MLEJOG	BD	084	23,000 s/d	31,000	27,000	27,000

KLASIFIKASI DAN BESARNYA NJOP PERMUKAAN BUMI BERUPA TANAH TAHUN 2021

PROPINSI:33-JAWA TENGAH
KAB/KOTA:26-PEKALONGAN

KECAMATAN:020-PANINGGARAN
KELURAHAN:009-SAWANGAN

BLK NAMA JALAN	KODE KELAS		PENGGOLONGAN		KET NILAI JUAL
	ZNT	BUMI	NILAI JUAL BUMI	(Rupiah/M2)	OBJEK PAJAK BUMI
					(Rupiah/M2)
016 SAWAH SABRANG	BF	085	17,000 s/d	23,000	20,000
017 DARAT DONDONG	BF	085	17,000 s/d	23,000	20,000
017 DARAT DONDONG	BG	086	12,000 s/d	17,000	14,000
017 DARAT NGIGIR	BI	087	8,400 s/d	12,000	10,000
017 DARAT NGIGIR	BL	087	8,400 s/d	12,000	10,000
017 DARAT NGINGIR	BL	087	8,400 s/d	12,000	10,000
017 DARAT SABRANG	AG	084	23,000 s/d	31,000	27,000
017 DARAT SABRANG	BG	086	12,000 s/d	17,000	14,000
017 DARAT SEBRANG	AG	084	23,000 s/d	31,000	27,000
017 DARAT SIJARAN	BG	086	12,000 s/d	17,000	14,000
017 DARAT SIJARAN	BI	087	8,400 s/d	12,000	10,000
017 DARAT SIJARAN	BL	087	8,400 s/d	12,000	10,000
017 SAWAH DONDONG	BF	085	17,000 s/d	23,000	20,000
017 SAWAH SABRANG	BF	085	17,000 s/d	23,000	20,000
017 SAWAH SABRANG	BG	086	12,000 s/d	17,000	14,000
017 SAWAN DONDONG	BF	085	17,000 s/d	23,000	20,000
018 DARAT SECUING	BC	086	12,000 s/d	17,000	14,000
018 JL. RAYA PANINGGARAN	BD	084	23,000 s/d	31,000	27,000
018 JL.RAYA PANINGGARAN	BD	084	23,000 s/d	31,000	27,000
018 SAWAH SECUING	BA	085	17,000 s/d	23,000	20,000
018 SAWAH SECUING	BH	085	17,000 s/d	23,000	20,000
019 DARAT AMPELAS	BK	087	8,400 s/d	12,000	10,000
019 DARAT AMPELAS	BL	087	8,400 s/d	12,000	10,000
019 DARAT NGIGIR	BI	087	8,400 s/d	12,000	10,000
019 DARAT SIGOGOR	BN	087	8,400 s/d	12,000	10,000
019 DARAT SIJARAN	BI	087	8,400 s/d	12,000	10,000
019 SAWAH AMPELAS	BK	087	8,400 s/d	12,000	10,000
019 SAWAH AMPELAS	BM	086	12,000 s/d	17,000	14,000
019 SAWAH KALIAMBA	BM	086	12,000 s/d	17,000	14,000
019 SAWAH SIGOGOR	BM	086	12,000 s/d	17,000	14,000
019 SAWAH SIGOGOR	BN	087	8,400 s/d	12,000	10,000

KLASIFIKASI DAN BESARNYA NJOP PERMUKAAN BUMI BERUPA TANAH TAHUN 2021

PROPINSI:33-JAWA TENGAH
KAB/KOTA:26-PEKALONGAN

KECAMATAN:020-PANINGGARAN
KELURAHAN:010-PANINGGARAN

BLK NAMA JALAN	KODE KELAS		PENGGOLONGAN		KET NILAI JUAL
	ZNT	BUMI	NILAI JUAL BUMI	(Rupiah/M2)	OBJEK PAJAK BUMI
(Rupiah/M2)					
001 DARAT GUNUNG	AA	086	12,000 s/d	17,000	14,000
001 DARAT SIKASUR	AA	086	12,000 s/d	17,000	14,000
001 SAWAH GUNUNG	AB	085	17,000 s/d	23,000	20,000
002 DARAT SILADRANG	AA	086	12,000 s/d	17,000	14,000
002 DARAT SILADRANG	AB	085	17,000 s/d	23,000	20,000
002 DARAT SIMPELEM	AA	086	12,000 s/d	17,000	14,000
003 DARAT SIMANGGIS	AA	086	12,000 s/d	17,000	14,000
003 DARAT SIMANGGIS	AC	086	12,000 s/d	17,000	14,000
003 DARAT SIMANGGIS	BK	085	17,000 s/d	23,000	20,000
003 DARAT SIMANGGIS TIMUR	AA	086	12,000 s/d	17,000	14,000
003 DARAT SIWEDUS	AD	085	17,000 s/d	23,000	20,000
003 DARAT SIWEDUS1	AD	085	17,000 s/d	23,000	20,000
003 JL EAYA PANINGGARAN	AE	083	31,000 s/d	41,000	36,000
003 JL RAYA PANINGGARAN	AE	083	31,000 s/d	41,000	36,000
003 JL RAYA PANINGGARAN	AL	081	55,000 s/d	73,000	64,000
003 SAWAH SIMANGGIS	BK	085	17,000 s/d	23,000	20,000
004 DARAT GUNUNG ATAS	AC	086	12,000 s/d	17,000	14,000
004 DARAT KRAJAN	AC	086	12,000 s/d	17,000	14,000
004 DARAT SABRANG	AH	083	31,000 s/d	41,000	36,000
004 DK GUNUG ATAS	AG	083	31,000 s/d	41,000	36,000
004 DK GUNUNG ATAS	AG	083	31,000 s/d	41,000	36,000
004 DK GUNUNG BAWAH	AG	083	31,000 s/d	41,000	36,000
004 DK GUNUNG BAWAH	AH	083	31,000 s/d	41,000	36,000
004 DK KRAJAN	AH	083	31,000 s/d	41,000	36,000
004 DK SABRANG	AH	083	31,000 s/d	41,000	36,000
004 DK. GUNUNG ATAS	AG	083	31,000 s/d	41,000	36,000
004 DUKUH KRAJAN	AH	083	31,000 s/d	41,000	36,000
004 DUKUH SABRANG	AH	083	31,000 s/d	41,000	36,000
004 JL GUNUNG ATAS	AG	083	31,000 s/d	41,000	36,000
004 JL RAYA PANINGGARAN	AF	082	41,000 s/d	55,000	48,000
004 JL RAYA PANINGGRAN	AF	082	41,000 s/d	55,000	48,000
005 DARAT SIJUMLENG	AC	086	12,000 s/d	17,000	14,000
006 DARAT SIBELOK	AI	085	17,000 s/d	23,000	20,000
006 DK GUNUNG ATAS	AG	083	31,000 s/d	41,000	36,000
007 DARAT COKRAH	AI	085	17,000 s/d	23,000	20,000
007 DARAT COKRAH	AJ	083	31,000 s/d	41,000	36,000
007 DARATCOKRAH	AI	085	17,000 s/d	23,000	20,000
007 DK COKRAH	AJ	083	31,000 s/d	41,000	36,000
007 DK COKRAH	AL	081	55,000 s/d	73,000	64,000
007 DK SABRANG	AJ	083	31,000 s/d	41,000	36,000
007 DUKUH COKRAH	AJ	083	31,000 s/d	41,000	36,000
007 DUKUH SABRANG	AJ	083	31,000 s/d	41,000	36,000
007 JL RAYA PANINGGARAN	AJ	083	31,000 s/d	41,000	36,000
007 JL RAYA PANINGGARAN	AL	081	55,000 s/d	73,000	64,000
007 JL RAYA PANINGGARANN	AL	081	55,000 s/d	73,000	64,000
007 JL RAYA PERHUTANI	AL	081	55,000 s/d	73,000	64,000
007 JL. RAYA PANINGGARAN	AO	084	23,000 s/d	31,000	27,000
008 DARAT COKRAH	AC	086	12,000 s/d	17,000	14,000
008 DARAT COKRAH	AI	085	17,000 s/d	23,000	20,000
008 DARAT GODANG	AC	086	12,000 s/d	17,000	14,000
008 DARAT GODANG	AI	085	17,000 s/d	23,000	20,000
008 DARAT GUDANG	AC	086	12,000 s/d	17,000	14,000

KLASIFIKASI DAN BESARNYA NJOP PERMUKAAN BUMI BERUPA TANAH TAHUN 2021

PROPINSI:33-JAWA TENGAH
KAB/KOTA:26-PEKALONGAN

KECAMATAN:020-PANINGGARAN
KELURAHAN:010-PANINGGARAN

BLK NAMA JALAN	KODE ZNT	KELAS BUMI	PENGGOLONGAN NILAI JUAL BUMI (Rupiah/M2)	KET NILAI JUAL OBJEK PAJAK BUMI (Rupiah/M2)	
008 DK GODANG	AK	083	31,000 s/d	41,000	36,000
008 DUKUH GODANG	AC	086	12,000 s/d	17,000	14,000
008 DUKUH GODANG	AK	083	31,000 s/d	41,000	36,000
008 JL GODANG	AM	082	41,000 s/d	55,000	48,000
008 JL RAYA PANINGGARAN	AL	081	55,000 s/d	73,000	64,000
009 DARAT SIPENDOK	AI	085	17,000 s/d	23,000	20,000
009 DK.GODANG	AK	083	31,000 s/d	41,000	36,000
009 JL GODANG	AI	085	17,000 s/d	23,000	20,000
009 JL GODANG	AO	084	23,000 s/d	31,000	27,000
009 JL RAYA PANINGGARAN	AI	085	17,000 s/d	23,000	20,000
009 JL RAYA PANINGGARAN	AO	084	23,000 s/d	31,000	27,000
009 JL.GODANG	AO	084	23,000 s/d	31,000	27,000
010 DARAT SIAKWAT	AN	085	17,000 s/d	23,000	20,000
010 DARAT SIAKWAT	AN	085	17,000 s/d	23,000	20,000
010 DK.GODANG	AK	083	31,000 s/d	41,000	36,000
010 DK.GODANG	AM	082	41,000 s/d	55,000	48,000
010 JL GODANG	AM	082	41,000 s/d	55,000	48,000
010 JL RAYA PANINGGARAN	AO	084	23,000 s/d	31,000	27,000
010 JL.GODANG	AM	082	41,000 s/d	55,000	48,000
010 JL.RAYA PANINGGARAN	AK	083	31,000 s/d	41,000	36,000
010 JL.RAYA PANINGGARAN	AL	081	55,000 s/d	73,000	64,000
010 JL.RAYA PANINGGARAN	AO	084	23,000 s/d	31,000	27,000
011 DARAT SIBELING	AS	085	17,000 s/d	23,000	20,000
011 DARAT SINYARENG	AP	085	17,000 s/d	23,000	20,000
011 DARAT SINYARENG	AP	085	17,000 s/d	23,000	20,000
011 DK SINYARENG	AQ	083	31,000 s/d	41,000	36,000
011 DK SINYARENG	AR	082	41,000 s/d	55,000	48,000
011 DK. SINYARENG	AQ	083	31,000 s/d	41,000	36,000
011 DK.SINYARENG	AQ	083	31,000 s/d	41,000	36,000
011 DUKUH SINYARENG	AQ	083	31,000 s/d	41,000	36,000
011 JL RAYA PANINGGARAN	AO	084	23,000 s/d	31,000	27,000
011 JL SINYARENG	AR	082	41,000 s/d	55,000	48,000
011 JL. SINYARENG	AR	082	41,000 s/d	55,000	48,000
011 JL.RAYA SINYARENG	AR	082	41,000 s/d	55,000	48,000
011 JL.RAYA PANINGGARAN	AO	084	23,000 s/d	31,000	27,000
011 JL.SINYARENG	AR	082	41,000 s/d	55,000	48,000
012 DARAT SINYARENG	AP	085	17,000 s/d	23,000	20,000
012 DK GODANG	AU	083	31,000 s/d	41,000	36,000
012 DK. GODANG	AU	083	31,000 s/d	41,000	36,000
012 DK. SINYARENG	AQ	083	31,000 s/d	41,000	36,000
012 DK.GODANG	AU	083	31,000 s/d	41,000	36,000
012 DK.GOPANG	AQ	083	31,000 s/d	41,000	36,000
012 DK.SINYARENG	AQ	083	31,000 s/d	41,000	36,000
012 JL SINYARENG	AR	082	41,000 s/d	55,000	48,000
012 JL. SINYARENG	AR	082	41,000 s/d	55,000	48,000
012 JL.. SINYARENG	AR	082	41,000 s/d	55,000	48,000
012 JL..SINYARENG	AR	082	41,000 s/d	55,000	48,000
012 JL.GODANG LUMENENG	AV	082	41,000 s/d	55,000	48,000
012 JL.RAYA PANINGGARAN	AL	081	55,000 s/d	73,000	64,000
012 JL.SINYARENG	AR	082	41,000 s/d	55,000	48,000
012 JL.SINYASRENG	AR	082	41,000 s/d	55,000	48,000
012 SAWAH PLATAN	AT	084	23,000 s/d	31,000	27,000

KLASIFIKASI DAN BESARNYA NJOP PERMUKAAN BUMI BERUPA TANAH TAHUN 2021

PROPINSI:33-JAWA TENGAH
KAB/KOTA:26-PEKALONGAN

KECAMATAN:020-PANINGGARAN
KELURAHAN:010-PANINGGARAN

BLK NAMA JALAN	KODE KELAS		PENGGOLONGAN		KET NILAI JUAL
	ZNT	BUMI	NILAI JUAL BUMI	(Rupiah/M2)	OBJEK PAJAK BUMI
					(Rupiah/M2)
013 DK.GODANG	AU	083	31,000 s/d	41,000	36,000
013 JL.GODANG LUMENENG	AV	082	41,000 s/d	55,000	48,000
013 JL.GODANG	AV	082	41,000 s/d	55,000	48,000
013 JL.GODANG LUMENENG	AV	082	41,000 s/d	55,000	48,000
013 JL.RAYA PANINGGARAN	AL	081	55,000 s/d	73,000	64,000
013 SAWAH COKRAH	AW	085	17,000 s/d	23,000	20,000
013 SAWAH PLATARAN	AX	085	17,000 s/d	23,000	20,000
014 DARAT KAUMAN	BD	086	12,000 s/d	17,000	14,000
014 DARAT PACALAN	BD	086	12,000 s/d	17,000	14,000
014 DARAT SIGLAMBRIT	BF	085	17,000 s/d	23,000	20,000
014 DARAT SIGLAMRIT	BF	085	17,000 s/d	23,000	20,000
014 DK,.SIJAMBU	AZ	083	31,000 s/d	41,000	36,000
014 DK.KAUMAN	AY	083	31,000 s/d	41,000	36,000
014 DK.KAUMAN	AZ	083	31,000 s/d	41,000	36,000
014 DK.KAUMAN	BD	086	12,000 s/d	17,000	14,000
014 DK.SIJAMBU	AZ	083	31,000 s/d	41,000	36,000
014 DK.SIJAMBU	AZ	083	31,000 s/d	41,000	36,000
014 JL.RAYA PANINGGARAN	AF	082	41,000 s/d	55,000	48,000
014 JL.RAYA PANINGGARAN	AF	082	41,000 s/d	55,000	48,000
014 JL.RAYA PANINGGRAN	AF	082	41,000 s/d	55,000	48,000
014 JL.RAYA SIJAMBU	AF	082	41,000 s/d	55,000	48,000
014 SAWAH BANTIYONG	BA	085	17,000 s/d	23,000	20,000
014 SAWAH RANTIYONG	BA	085	17,000 s/d	23,000	20,000
014 SK.SIJAMBU	AZ	083	31,000 s/d	41,000	36,000
015 DARAT KALISODONG	BD	086	12,000 s/d	17,000	14,000
015 DARAT KALISODONG	BE	085	17,000 s/d	23,000	20,000
015 DARAT KLESEM	AE	083	31,000 s/d	41,000	36,000
015 DARAT KLESEM	BD	086	12,000 s/d	17,000	14,000
015 DARAT PACALAN	BD	086	12,000 s/d	17,000	14,000
015 DARAT SIGLAMBRIT	BF	085	17,000 s/d	23,000	20,000
015 DK.PESANTREN	BB	084	23,000 s/d	31,000	27,000
015 DUKUH PESANTREN	BB	084	23,000 s/d	31,000	27,000
015 JL.RAYA PANINGGARAN	AE	083	31,000 s/d	41,000	36,000
015 JL.RAYA SIGLAMBRIT	AE	083	31,000 s/d	41,000	36,000
015 SAWAH KALISODONG	BE	085	17,000 s/d	23,000	20,000
015 SAWAH KALISODONG	BE	085	17,000 s/d	23,000	20,000
015 SAWAH PLATARAN	BC	084	23,000 s/d	31,000	27,000
015 SAWAH SABRANG	BC	084	23,000 s/d	31,000	27,000
016 DARAT SIWEDUS	AE	083	31,000 s/d	41,000	36,000
016 DARAT SIWEDUS	BF	085	17,000 s/d	23,000	20,000
016 JL.RAYA PANINGGARAN	AE	083	31,000 s/d	41,000	36,000
016 JL.RAYA PANINGGARAN	AL	081	55,000 s/d	73,000	64,000
016 SAWAH KALISODONG	BE	085	17,000 s/d	23,000	20,000
017 DARAT BESUKI	BH	086	12,000 s/d	17,000	14,000
017 DARAT BESUKI	BI	085	17,000 s/d	23,000	20,000
017 DARAT BESUKI DESA	BJ	084	23,000 s/d	31,000	27,000
017 DARAT EBSUKI	BH	086	12,000 s/d	17,000	14,000
017 DARAT EBSUKI DESA	BJ	084	23,000 s/d	31,000	27,000
017 DARAT KAUMAN	BI	085	17,000 s/d	23,000	20,000
017 DK.BESUKI	BG	084	23,000 s/d	31,000	27,000
017 DK.BESUKI DESA	BJ	084	23,000 s/d	31,000	27,000
017 DK.BESUKI.	BG	084	23,000 s/d	31,000	27,000

KLASIFIKASI DAN BESARNYA NJOP PERMUKAAN BUMI BERUPA TANAH TAHUN 2021

PROPINSI:33-JAWA TENGAH
KAB/KOTA:26-PEKALONGAN

KECAMATAN:020-PANINGGARAN
KELURAHAN:010-PANINGGARAN

BLK NAMA JALAN	KODE KELAS		PENGGOLONGAN		KET NILAI JUAL
	ZNT	BUMI	NILAI JUAL BUMI (Rupiah/M2)		OBJEK PAJAK BUMI (Rupiah/M2)
017 SAWAH KALISODONG	BE	085	17,000 s/d	23,000	20,000
017 SAWAH KALISODONGI	BE	085	17,000 s/d	23,000	20,000
017 SAWAH SARAJIWAN	BH	086	12,000 s/d	17,000	14,000
017 SAWAH SARAJIWAN	BI	085	17,000 s/d	23,000	20,000
018 DARAT BESUKI	BH	086	12,000 s/d	17,000	14,000
018 DARAT BESUKI DESA	BJ	084	23,000 s/d	31,000	27,000
018 DARAT BEUSKI	BH	086	12,000 s/d	17,000	14,000
018 DARAT EBSUKI	BH	086	12,000 s/d	17,000	14,000
018 DARAT EBSUKI DESA	BJ	084	23,000 s/d	31,000	27,000
018 DK.BESUKI	BG	084	23,000 s/d	31,000	27,000
018 DK.BESUKI	BH	086	12,000 s/d	17,000	14,000
018 DS.DOMIYANG	BG	084	23,000 s/d	31,000	27,000
018 SAWAH SARAJIWAN	BI	085	17,000 s/d	23,000	20,000

KLASIFIKASI DAN BESARNYA NJOP PERMUKAAN BUMI BERUPA TANAH TAHUN 2021

PROPINSI:33-JAWA TENGAH
KAB/KOTA:26-PEKALONGAN

KECAMATAN:020-PANINGGARAN
KELURAHAN:011-DOMIYANG

BLK NAMA JALAN	KODE KELAS		PENGGOLONGAN		KET NILAI JUAL
	ZNT	BUMI	NILAI JUAL BUMI	(Rupiah/M2)	OBJEK PAJAK BUMI
(Rupiah/M2)					
001 DARAT	AA	087	8,400 s/d	12,000	10,000
001 DARAT DK.PAJARAKAN	AC	085	17,000 s/d	23,000	20,000
001 DARAT DK.PAJARAKAN	AD	086	12,000 s/d	17,000	14,000
001 DK.PAJARAKAN	AC	085	17,000 s/d	23,000	20,000
001 DK.PEJARAKAN	AC	085	17,000 s/d	23,000	20,000
001 DSN.PEJARAKAN	AC	085	17,000 s/d	23,000	20,000
001 DSN.PEJARAKAN	AC	085	17,000 s/d	23,000	20,000
001 SAWAH	AA	087	8,400 s/d	12,000	10,000
001 SAWAH	AB	087	8,400 s/d	12,000	10,000
001 SAWAH JL.PAJARAKAN	AD	086	12,000 s/d	17,000	14,000
001 SAWAH JL.PEJARAKAN	AD	086	12,000 s/d	17,000	14,000
002 DARAT	AE	087	8,400 s/d	12,000	10,000
002 DARAT	AF	086	12,000 s/d	17,000	14,000
002 SAWAH	AE	087	8,400 s/d	12,000	10,000
002 SAWAH	AF	086	12,000 s/d	17,000	14,000
003 DARAT	AE	087	8,400 s/d	12,000	10,000
003 DARAT	AF	086	12,000 s/d	17,000	14,000
003 DARAT	AI	083	31,000 s/d	41,000	36,000
003 DK KRAMAT	AG	085	17,000 s/d	23,000	20,000
003 DK KRAMAT	AG	085	17,000 s/d	23,000	20,000
003 DK.KRAMAT	AF	086	12,000 s/d	17,000	14,000
003 DK.KRAMAT	AG	085	17,000 s/d	23,000	20,000
003 DK.TUMIYANG	AG	085	17,000 s/d	23,000	20,000
003 DSN KRAMAT	AG	085	17,000 s/d	23,000	20,000
003 JL RAYA KRAMAT	AE	087	8,400 s/d	12,000	10,000
003 JL.KRAMAT	AF	086	12,000 s/d	17,000	14,000
003 JL.KRAMAT	AG	085	17,000 s/d	23,000	20,000
003 JL.RAYA PANINGGARAN	AI	083	31,000 s/d	41,000	36,000
003 JLN KRAMAT	AF	086	12,000 s/d	17,000	14,000
003 JLN KRAMAT	AG	085	17,000 s/d	23,000	20,000
003 JLN.KRAMAT	AF	086	12,000 s/d	17,000	14,000
003 KP	AG	085	17,000 s/d	23,000	20,000
003 SAWAH	AE	087	8,400 s/d	12,000	10,000
003 SAWAH	AF	086	12,000 s/d	17,000	14,000
004 DARAT	AJ	086	12,000 s/d	17,000	14,000
004 JL.DARAT	AJ	086	12,000 s/d	17,000	14,000
004 JL.RAYA PANINGGARAN	AI	083	31,000 s/d	41,000	36,000
004 JL.SAWAH	AJ	086	12,000 s/d	17,000	14,000
004 JL.TUMIYANG	AL	085	17,000 s/d	23,000	20,000
004 SAWAH	AJ	086	12,000 s/d	17,000	14,000
005 DARAT	AJ	086	12,000 s/d	17,000	14,000
005 DARAT	AO	083	31,000 s/d	41,000	36,000
005 DK TUMIYANG	AO	083	31,000 s/d	41,000	36,000
005 DK.TUMIYANG	AO	083	31,000 s/d	41,000	36,000
005 DSN TUMIYANG	AO	083	31,000 s/d	41,000	36,000
005 JL.RAYA PANINGGARAN	AI	083	31,000 s/d	41,000	36,000
005 SAWAH	AM	086	12,000 s/d	17,000	14,000
006 DARAT	AH	085	17,000 s/d	23,000	20,000
006 DARAT	AR	086	12,000 s/d	17,000	14,000
006 DK MEDENDO	AS	085	17,000 s/d	23,000	20,000
006 DK.MADENDA	AS	085	17,000 s/d	23,000	20,000
006 DK.MADENDO	AS	085	17,000 s/d	23,000	20,000

KLASIFIKASI DAN BESARNYA NJOP PERMUKAAN BUMI BERUPA TANAH TAHUN 2021

PROPINSI:33-JAWA TENGAH
KAB/KOTA:26-PEKALONGAN

KECAMATAN:020-PANINGGARAN
KELURAHAN:011-DOMIYANG

BLK NAMA JALAN	KODE KELAS		PENGGOLONGAN		KET NILAI JUAL
	ZNT	BUMI	NILAI JUAL BUMI	(Rupiah/M2)	OBJEK PAJAK BUMI
(Rupiah/M2)					
006 DK.MADENDO SIKELE	AT	083	31,000 s/d	41,000	36,000
006 DK.MEDENDA	AS	085	17,000 s/d	23,000	20,000
006 DK.MEDENDO	AS	085	17,000 s/d	23,000	20,000
006 DK.TUMIYANG	AO	083	31,000 s/d	41,000	36,000
006 DK.TUMIYANG A	AO	083	31,000 s/d	41,000	36,000
006 DK.TUMIYANG MEDENDA	AH	085	17,000 s/d	23,000	20,000
006 JL RAYA PANINGGARAN	AP	081	55,000 s/d	73,000	64,000
006 JL RAYA PANINGGARAN	AP	081	55,000 s/d	73,000	64,000
006 JL TUMIYANG MEDENDA	AH	085	17,000 s/d	23,000	20,000
006 JL.MADENDO SIKELE	AT	083	31,000 s/d	41,000	36,000
006 JL.MEDENDA SIKELE	AT	083	31,000 s/d	41,000	36,000
006 JL.MEDENDO	AH	085	17,000 s/d	23,000	20,000
006 JL.MEDENDO SIKELE	AT	083	31,000 s/d	41,000	36,000
006 JL.RAYA PANINGGARAN	AP	081	55,000 s/d	73,000	64,000
006 JL.RAYA PANGINGARAN	AP	081	55,000 s/d	73,000	64,000
006 JL.RAYA PANINGARAN	AP	081	55,000 s/d	73,000	64,000
006 JL.RAYA PANINGGARAN	AP	081	55,000 s/d	73,000	64,000
006 JL.RAYA PNINGARAN	AP	081	55,000 s/d	73,000	64,000
006 JL.TUMIYANG MADENDA	AH	085	17,000 s/d	23,000	20,000
006 JL.TUMIYANG MADENDO	AH	085	17,000 s/d	23,000	20,000
006 JL.TUMIYANG MADENDO	AO	083	31,000 s/d	41,000	36,000
006 JL.TUMIYANG MEDENDA	AH	085	17,000 s/d	23,000	20,000
006 SAWAH TUMIYANG MEDENDA	AH	085	17,000 s/d	23,000	20,000
006 TUMIYANG MEDENDA	AH	085	17,000 s/d	23,000	20,000
007 DK MADENDO	AT	083	31,000 s/d	41,000	36,000
007 DK.MADENDO	AS	085	17,000 s/d	23,000	20,000
007 DK.MADENDO	AT	083	31,000 s/d	41,000	36,000
007 DK.MEDENDO	AS	085	17,000 s/d	23,000	20,000
007 DSN.MEDENDO	AS	085	17,000 s/d	23,000	20,000
007 DSN.MEDENDO	AT	083	31,000 s/d	41,000	36,000
007 JL.SEKELE MEDENDA	AH	085	17,000 s/d	23,000	20,000
007 JL.SIKELE MADENDO	AH	085	17,000 s/d	23,000	20,000
007 JL.SIKELE MEDENDA	AH	085	17,000 s/d	23,000	20,000
007 JL.SIKELE MEDENDO	AH	085	17,000 s/d	23,000	20,000
007 SAWAH	AE	087	8,400 s/d	12,000	10,000
008 DARAT	AV	087	8,400 s/d	12,000	10,000
008 DARAT	AW	086	12,000 s/d	17,000	14,000
008 DARAT JL SIDAYU KRAMAT	AV	087	8,400 s/d	12,000	10,000
008 DARAT JL SIDAYU PEJARAKAN	AV	087	8,400 s/d	12,000	10,000
008 DARAT JL.SIDAYU PEJARAKAN	AV	087	8,400 s/d	12,000	10,000
008 DK SEDAYU	AU	085	17,000 s/d	23,000	20,000
008 DK SEDAYU	AU	085	17,000 s/d	23,000	20,000
008 DK.SEDAYU	AU	085	17,000 s/d	23,000	20,000
008 DK.SEDAYU	AV	087	8,400 s/d	12,000	10,000
008 DUKUH SEDAYU	AU	085	17,000 s/d	23,000	20,000
008 JL.SEDAYU	AU	085	17,000 s/d	23,000	20,000
008 JL.SEDAYU	AV	087	8,400 s/d	12,000	10,000
008 JL.SEDAYU PAJARAKAN	AW	086	12,000 s/d	17,000	14,000
008 JL.SEDAYU PEJARAKAN	AW	086	12,000 s/d	17,000	14,000
008 JL.SEDAYU PEJARAKAN DARAT	AV	087	8,400 s/d	12,000	10,000
008 JL.SEDAYU PEJARATAN	AE	087	8,400 s/d	12,000	10,000
008 JL.SEDAYU PEJARATAN	AW	086	12,000 s/d	17,000	14,000

KLASIFIKASI DAN BESARNYA NJOP PERMUKAAN BUMI BERUPA TANAH TAHUN 2021

PROPINSI:33-JAWA TENGAH
KAB/KOTA:26-PEKALONGAN

KECAMATAN:020-PANINGGARAN
KELURAHAN:011-DOMIYANG

BLK NAMA JALAN	KODE KELAS		PENGGOLONGAN		KET NILAI JUAL
	ZNT	BUMI	NILAI JUAL BUMI	(Rupiah/M2)	OBJEK PAJAK BUMI
					(Rupiah/M2)
008 JL.SEDAYU PERATAN	AW	086	12,000 s/d	17,000	14,000
008 JL.SIDAYU PEJARAKAN	AV	087	8,400 s/d	12,000	10,000
008 JL.SIDAYU PEJARAKAN	AW	086	12,000 s/d	17,000	14,000
008 JL.SIDAYU PEJARAKAN DARAT	AV	087	8,400 s/d	12,000	10,000
008 JLS.EDAYU PEJARAKAN	AW	086	12,000 s/d	17,000	14,000
008 JLSEDAYU PEJARAKAN	AW	086	12,000 s/d	17,000	14,000
008 SAWAH	AE	087	8,400 s/d	12,000	10,000
008 SAWAH	AV	087	8,400 s/d	12,000	10,000
008 SAWAH	AW	086	12,000 s/d	17,000	14,000
008 SAWAH JL.SEDAYU PEJARAKAN	AE	087	8,400 s/d	12,000	10,000
008 SAWAH JL.SIDAYU PEJARAKAN	AE	087	8,400 s/d	12,000	10,000
009 DARAT	AV	087	8,400 s/d	12,000	10,000
009 DARAT	AW	086	12,000 s/d	17,000	14,000
009 DARAT DK.MADENDO	AV	087	8,400 s/d	12,000	10,000
009 DARAT DK.MADENDO	AW	086	12,000 s/d	17,000	14,000
009 DK.JL.PENJARAKAH MADENDA	AD	086	12,000 s/d	17,000	14,000
009 DK.MADENDO	AW	086	12,000 s/d	17,000	14,000
009 DK.MEDENDA	AW	086	12,000 s/d	17,000	14,000
009 DK.MEDENDO	AW	086	12,000 s/d	17,000	14,000
009 DK.PEJARAKAN	AC	085	17,000 s/d	23,000	20,000
009 JL.PEJARAKAN MEDENDA	AD	086	12,000 s/d	17,000	14,000
009 JL.PEJARAKAN MEDENDO	AD	086	12,000 s/d	17,000	14,000
009 JL.PENJARA -MADENDA	AD	086	12,000 s/d	17,000	14,000
009 JL.PENJARAH MADENDA	AD	086	12,000 s/d	17,000	14,000
009 JL.PENJARAKAH MADENDA	AD	086	12,000 s/d	17,000	14,000
009 JL.PENJARAKAH MEDENDA	AD	086	12,000 s/d	17,000	14,000
009 JL.PENJARAKAN MADENDA	AD	086	12,000 s/d	17,000	14,000
009 JL.PENJARAKAN MEDENDA	AD	086	12,000 s/d	17,000	14,000
009 SAWAH	AB	087	8,400 s/d	12,000	10,000
009 SAWAH	AV	087	8,400 s/d	12,000	10,000
010 DARAT	AX	087	8,400 s/d	12,000	10,000
010 DK.MEDENDO	AW	086	12,000 s/d	17,000	14,000
010 JL PEJARAKAN MEDENDO	AW	086	12,000 s/d	17,000	14,000
010 JL.KALI GENTENG	AX	087	8,400 s/d	12,000	10,000
010 JL.KALIBENING	AX	087	8,400 s/d	12,000	10,000
010 JL.KALIGENTENG	AX	087	8,400 s/d	12,000	10,000
010 JL.LANDAK TUKUNG DARAT	AX	087	8,400 s/d	12,000	10,000
010 JL.PEJARAKAN MEDENDO	AD	086	12,000 s/d	17,000	14,000
010 JL.PENAJRAKAN MEDENDO	AD	086	12,000 s/d	17,000	14,000
010 JL.PENJARAH MEDENDO	AD	086	12,000 s/d	17,000	14,000
010 JL.PENJARAKAH MEDENDO	AD	086	12,000 s/d	17,000	14,000
010 JL.PENJARAKAN MEDENDO	AD	086	12,000 s/d	17,000	14,000
010 JL.PENJARAKAN MEDENDO	AW	086	12,000 s/d	17,000	14,000
010 JL.PENJARAKAN RUNDIYAH	AW	086	12,000 s/d	17,000	14,000
010 SAWAH	AX	087	8,400 s/d	12,000	10,000
011 DARAT	AX	087	8,400 s/d	12,000	10,000
011 DARAT DK PEJARAKAN	AY	086	12,000 s/d	17,000	14,000
011 DARAT DK.PEJARAKAN	AC	085	17,000 s/d	23,000	20,000
011 DARAT JL LANDAK TUKUNG	AY	086	12,000 s/d	17,000	14,000
011 DARAT JL PEJARAKAN	AY	086	12,000 s/d	17,000	14,000
011 DARAT JL.LANDAK TUKUNG	AC	085	17,000 s/d	23,000	20,000
011 DARAT JL.LANDAK TUKUNG	AY	086	12,000 s/d	17,000	14,000

KLASIFIKASI DAN BESARNYA NJOP PERMUKAAN BUMI BERUPA TANAH TAHUN 2021

PROPINSI:33-JAWA TENGAH
KAB/KOTA:26-PEKALONGAN

KECAMATAN:020-PANINGGARAN
KELURAHAN:011-DOMIYANG

BLK NAMA JALAN	KODE KELAS		PENGGOLONGAN		KET NILAI JUAL
	ZNT	BUMI	NILAI JUAL BUMI	(Rupiah/M2)	OBJEK PAJAK BUMI
(Rupiah/M2)					
011 DARAT JL.PEJARAKAN	AY	086	12,000 s/d	17,000	14,000
011 DARAT PEJARAKAN	AY	086	12,000 s/d	17,000	14,000
011 DK.PEJARAKAN	AC	085	17,000 s/d	23,000	20,000
011 DK.PEJARAKAN	AY	086	12,000 s/d	17,000	14,000
011 DUKUH PEJARAKAN	AC	085	17,000 s/d	23,000	20,000
011 JL.LANDAK TUKUNG	AY	086	12,000 s/d	17,000	14,000
011 SAWAH	AX	087	8,400 s/d	12,000	10,000
011 SAWAH JL.LANDAK TUKUNG	AY	086	12,000 s/d	17,000	14,000
012 DARAT	AQ	084	23,000 s/d	31,000	27,000
012 DARAT	AX	087	8,400 s/d	12,000	10,000
012 DARAT	AY	086	12,000 s/d	17,000	14,000
012 DARAT DK TUMIYANG	AQ	084	23,000 s/d	31,000	27,000
012 DARAT DK.TUMIYANG	AQ	084	23,000 s/d	31,000	27,000
012 DK.TUMIYANG	AQ	084	23,000 s/d	31,000	27,000
012 DK.TUMIYANG B	AQ	084	23,000 s/d	31,000	27,000
012 DS.MEDENDO	AQ	084	23,000 s/d	31,000	27,000
012 JL.MADENDO TUMIYANG	AY	086	12,000 s/d	17,000	14,000
012 JL.MEDENDO KALIGENTENG	AY	086	12,000 s/d	17,000	14,000
012 JL.MEDENDO TUMIYANG	AQ	084	23,000 s/d	31,000	27,000
012 JL.MEDENDO TUMIYANG	AY	086	12,000 s/d	17,000	14,000
012 JL.RAYA PANINGGARAN	AP	081	55,000 s/d	73,000	64,000
012 JL.RAYA PANINGGARAN	AP	081	55,000 s/d	73,000	64,000
012 JL.RAYA PANINGGARAN	AQ	084	23,000 s/d	31,000	27,000
012 JL.RAYA PANINGGARAN	AZ	083	31,000 s/d	41,000	36,000
012 SAWAH	BA	086	12,000 s/d	17,000	14,000
013 DARAT	AK	087	8,400 s/d	12,000	10,000
013 DARAT	AL	085	17,000 s/d	23,000	20,000
013 DARAT	BA	086	12,000 s/d	17,000	14,000
013 DK TUMIYANG	AK	087	8,400 s/d	12,000	10,000
013 DK TUMIYANG	AN	082	41,000 s/d	55,000	48,000
013 DK TUMIYANG	AQ	084	23,000 s/d	31,000	27,000
013 DK.TUMIYANG	AK	087	8,400 s/d	12,000	10,000
013 DK.TUMIYANG	AN	082	41,000 s/d	55,000	48,000
013 DK.TUMIYANG	AQ	084	23,000 s/d	31,000	27,000
013 DSN TUMIYANG	AN	082	41,000 s/d	55,000	48,000
013 DSN TUMIYANG	AQ	084	23,000 s/d	31,000	27,000
013 JL TUMIYANG	AL	085	17,000 s/d	23,000	20,000
013 JL. RAYA DOMIYANG-PANINGGARAN	AP	081	55,000 s/d	73,000	64,000
013 JL. TUMIYANG	AM	086	12,000 s/d	17,000	14,000
013 JL.DARAT	AL	085	17,000 s/d	23,000	20,000
013 JL.DARAT	BA	086	12,000 s/d	17,000	14,000
013 JL.RAY PANINGGARAN	AP	081	55,000 s/d	73,000	64,000
013 JL.RAYA OANINGGARAN	AZ	083	31,000 s/d	41,000	36,000
013 JL.RAYA PANINGGARAN	AP	081	55,000 s/d	73,000	64,000
013 JL.RAYA PANINGGARAN	AZ	083	31,000 s/d	41,000	36,000
013 JL.TUMIYANG	AK	087	8,400 s/d	12,000	10,000
013 JL.TUMIYANG	AL	085	17,000 s/d	23,000	20,000
013 JL.TUMIYANG	AN	082	41,000 s/d	55,000	48,000
013 JL.TUMIYANG	AQ	084	23,000 s/d	31,000	27,000
013 JL.TUMIYANG	BA	086	12,000 s/d	17,000	14,000
013 SAWAH	AM	086	12,000 s/d	17,000	14,000
013 TUMIYANG	AN	082	41,000 s/d	55,000	48,000

KLASIFIKASI DAN BESARNYA NJOP PERMUKAAN BUMI BERUPA TANAH TAHUN 2021

PROPINSI:33-JAWA TENGAH
KAB/KOTA:26-PEKALONGAN

KECAMATAN:020-PANINGGARAN
KELURAHAN:011-DOMIYANG

BLK NAMA JALAN	KODE KELAS		PENGGOLONGAN		KET NILAI JUAL
	ZNT	BUMI	NILAI JUAL BUMI	(Rupiah/M2)	OBJEK PAJAK BUMI
					(Rupiah/M2)
014 DARAT	AK	087	8,400 s/d	12,000	10,000
014 DARAT	AM	086	12,000 s/d	17,000	14,000
014 DARAT	BA	086	12,000 s/d	17,000	14,000
014 JL.RAYA PANINGGARAN	AZ	083	31,000 s/d	41,000	36,000
014 SAWAH	AM	086	12,000 s/d	17,000	14,000
015 DARAT	AE	087	8,400 s/d	12,000	10,000
015 DARAT	AH	085	17,000 s/d	23,000	20,000
015 DARAT	AI	083	31,000 s/d	41,000	36,000
015 DARAT	AS	085	17,000 s/d	23,000	20,000
015 DK SIKELE	AS	085	17,000 s/d	23,000	20,000
015 DK.SIKELE	AE	087	8,400 s/d	12,000	10,000
015 DK.SIKELE	AS	085	17,000 s/d	23,000	20,000
015 DK.TUMIYANG	AE	087	8,400 s/d	12,000	10,000
015 DSN SEDAYU	AS	085	17,000 s/d	23,000	20,000
015 DSN TUMIYANG	AE	087	8,400 s/d	12,000	10,000
015 JL KRAMAT SIKELE	AH	085	17,000 s/d	23,000	20,000
015 JL KRAMAT SUKELE	AS	085	17,000 s/d	23,000	20,000
015 JL.KRAMA SIKELE	AH	085	17,000 s/d	23,000	20,000
015 JL.KRAMAT SIKELE	AH	085	17,000 s/d	23,000	20,000
015 JL.KRAMAT SIKELE	AS	085	17,000 s/d	23,000	20,000
015 JL.RAYA PANINGGARAN	AI	083	31,000 s/d	41,000	36,000
015 JL.RAYA TUMIYANG	AI	083	31,000 s/d	41,000	36,000
015 JLN.KRAMAT SIKELE	AH	085	17,000 s/d	23,000	20,000
015 JLN.KRAMAT SIKELE	AS	085	17,000 s/d	23,000	20,000
015 JLRAYA PANINGGARAN	AI	083	31,000 s/d	41,000	36,000
015 SAWAH	AE	087	8,400 s/d	12,000	10,000
015 SAWAH	AH	085	17,000 s/d	23,000	20,000
015 TUMIYANG	AI	083	31,000 s/d	41,000	36,000
016 DARAT	AV	087	8,400 s/d	12,000	10,000
016 DK.PEJARAKAN	AC	085	17,000 s/d	23,000	20,000
016 DK.PEJARAKAN	AD	086	12,000 s/d	17,000	14,000
016 DKH PEJARAKAN	AC	085	17,000 s/d	23,000	20,000
016 DSN PEJARAKAN	AC	085	17,000 s/d	23,000	20,000
016 JL.PEJARAKAN	AD	086	12,000 s/d	17,000	14,000
016 SAWAH	AB	087	8,400 s/d	12,000	10,000
016 SAWAH JL.PEJARAKAN	AD	086	12,000 s/d	17,000	14,000
017 DARAT	AV	087	8,400 s/d	12,000	10,000
017 DARAT JL.SIDAYU PEJARAKAN	AC	085	17,000 s/d	23,000	20,000
017 DK.PEJARAKAN	AC	085	17,000 s/d	23,000	20,000
017 JL.PEJARAKAN SIDAYU	AC	085	17,000 s/d	23,000	20,000
017 SAWAH	AC	085	17,000 s/d	23,000	20,000
017 SAWAH	AE	087	8,400 s/d	12,000	10,000
017 SAWAH JL SIDAYU PEJARAKAN	AD	086	12,000 s/d	17,000	14,000
017 SAWAH JL.SIDAYU PEJARAKAN	AC	085	17,000 s/d	23,000	20,000
017 SAWAH JL.SIDAYU PEJARAKAN	AD	086	12,000 s/d	17,000	14,000
017 SAWAH JL.SIDAYU PEJARAKAN	AE	087	8,400 s/d	12,000	10,000
017 SAWAH PEJARAKAN	AC	085	17,000 s/d	23,000	20,000
017 SIDAYU PEJARAKAN	AC	085	17,000 s/d	23,000	20,000

KLASIFIKASI DAN BESARNYA NJOP PERMUKAAN BUMI BERUPA TANAH TAHUN 2021

PROPINSI:33-JAWA TENGAH
KAB/KOTA:26-PEKALONGAN

KECAMATAN:020-PANINGGARAN
KELURAHAN:012-NOTOGIWANG

BLK NAMA JALAN	KODE KELAS		PENGGOLONGAN		KET NILAI JUAL
	ZNT	BUMI	NILAI JUAL BUMI	(Rupiah/M2)	OBJEK PAJAK BUMI
(Rupiah/M2)					
001 DARAT ROWADI	AA	087	8,400 s/d	12,000	10,000
001 DARAT SITISUK	AA	087	8,400 s/d	12,000	10,000
001 DARAT SITISUK	AB	085	17,000 s/d	23,000	20,000
001 DARAT SITISUK	AC	086	12,000 s/d	17,000	14,000
001 DK SITISUK	AB	085	17,000 s/d	23,000	20,000
001 DUKUH SITISUK	AB	085	17,000 s/d	23,000	20,000
001 DUKUH SITISUK	AA	087	8,400 s/d	12,000	10,000
001 DUKUH SITISUK	AB	085	17,000 s/d	23,000	20,000
001 DUKUH SITISUK	AC	086	12,000 s/d	17,000	14,000
001 SAWAH SITISUK	AA	087	8,400 s/d	12,000	10,000
002 DARAT SITISUK	AA	087	8,400 s/d	12,000	10,000
002 DARAT SITISUK	AB	085	17,000 s/d	23,000	20,000
002 DARAT SITISUK	AC	086	12,000 s/d	17,000	14,000
002 DUKUH SITISUK	AA	087	8,400 s/d	12,000	10,000
002 DUKUH SITISUK	AB	085	17,000 s/d	23,000	20,000
002 DUKUH SITISUK	AC	086	12,000 s/d	17,000	14,000
002 JL SITISUK	AC	086	12,000 s/d	17,000	14,000
003 DARAT ROWADI	AA	087	8,400 s/d	12,000	10,000
003 DARAT ROWADI	AC	086	12,000 s/d	17,000	14,000
003 DARATA ROWADI	AA	087	8,400 s/d	12,000	10,000
003 JL DARAT ROWADI	AC	086	12,000 s/d	17,000	14,000
003 JL DUKUH ROWADI	AD	085	17,000 s/d	23,000	20,000
003 JL ROWADI	AA	087	8,400 s/d	12,000	10,000
003 JL ROWADI	AC	086	12,000 s/d	17,000	14,000
003 JL.DARAT ROWADI	AC	086	12,000 s/d	17,000	14,000
003 JL.DARAT ROWADI	AA	087	8,400 s/d	12,000	10,000
003 JL.DARAT ROWADI	AC	086	12,000 s/d	17,000	14,000
003 JL.DARAT ROWADI	AD	085	17,000 s/d	23,000	20,000
003 JL.DUKUH ROWADI	AC	086	12,000 s/d	17,000	14,000
003 JL.DUKUH ROWADI	AD	085	17,000 s/d	23,000	20,000
003 JL.ROWADI	AC	086	12,000 s/d	17,000	14,000
003 SAWAH ROWADI	AC	086	12,000 s/d	17,000	14,000
004 DARAT NOTOWARIH	AE	086	12,000 s/d	17,000	14,000
004 DARAT NOTOWARIH	AF	087	8,400 s/d	12,000	10,000
004 DARAT NOTOWARIH	AG	088	5,900 s/d	8,400	7,150
004 JL.DARAT NOTOWARIH	AE	086	12,000 s/d	17,000	14,000
004 JL.DARAT NOTOWARIH	AF	087	8,400 s/d	12,000	10,000
005 DARAT SIGINTUNG	AF	087	8,400 s/d	12,000	10,000
005 DARAT SIGINTUNG	AE	086	12,000 s/d	17,000	14,000
005 DARAT SIGINTUNG	AF	087	8,400 s/d	12,000	10,000
005 DARAT SIGINTUNG	AG	088	5,900 s/d	8,400	7,150
005 DARAT SIJUBLEG	AG	088	5,900 s/d	8,400	7,150
006 DAART NOTOWARIH	AH	087	8,400 s/d	12,000	10,000
006 DAART NOTOWARIH	AI	086	12,000 s/d	17,000	14,000
006 DARAT NOTOWARIH	AG	088	5,900 s/d	8,400	7,150
006 DARAT NOTOWARIH	AH	087	8,400 s/d	12,000	10,000
006 DARAT NOTOWARIH	AI	086	12,000 s/d	17,000	14,000
006 JL.NOTOWARIH	AI	086	12,000 s/d	17,000	14,000
006 SAWAH NOTOWARIH	AH	087	8,400 s/d	12,000	10,000
006 SAWAH NOTOWARIH	AI	086	12,000 s/d	17,000	14,000
007 DARAT NOTOWARIH	AH	087	8,400 s/d	12,000	10,000
007 DARAT NOTOWARIH	AJ	085	17,000 s/d	23,000	20,000

KLASIFIKASI DAN BESARNYA NJOP PERMUKAAN BUMI BERUPA TANAH TAHUN 2021

PROPINSI:33-JAWA TENGAH
KAB/KOTA:26-PEKALONGAN

KECAMATAN:020-PANINGGARAN
KELURAHAN:012-NOTOGIWANG

BLK NAMA JALAN	KODE KELAS		PENGGOLONGAN		KET NILAI JUAL OBJEK PAJAK BUMI (Rupiah/M2)
	ZNT	BUMI	NILAI JUAL	BUMI (Rupiah/M2)	
007 DK NOTOWARIH	AM	083	31,000 s/d	41,000	36,000
007 DUKUH NOTOWARIH	AM	083	31,000 s/d	41,000	36,000
007 SAWAH NOTOWARIH	AJ	085	17,000 s/d	23,000	20,000
007 SAWAH NOTOWARIH	AL	086	12,000 s/d	17,000	14,000
007 SAWAHNOTOWARIH	AL	086	12,000 s/d	17,000	14,000
008 DARAT DARAT NOTOWARIH A	AH	087	8,400 s/d	12,000	10,000
008 DARAT NOTOWARIH A	AH	087	8,400 s/d	12,000	10,000
008 DARAT NOTOWARIH A	AL	086	12,000 s/d	17,000	14,000
008 DARAT NOTOWARIH A	AN	082	41,000 s/d	55,000	48,000
008 DARAT NOTOWARIH A	AO	084	23,000 s/d	31,000	27,000
008 DUKUH NOTOWARIH A	AN	082	41,000 s/d	55,000	48,000
008 DUKUH NOTOWARIH A	AO	084	23,000 s/d	31,000	27,000
008 JL NOTOWARIH A	AJ	085	17,000 s/d	23,000	20,000
008 JL NOTOWARIH A	AL	086	12,000 s/d	17,000	14,000
008 JL. NOTOWARIH A	AJ	085	17,000 s/d	23,000	20,000
008 JL.DARAT NOTOWARIH A	AH	087	8,400 s/d	12,000	10,000
008 JL.NOTOWARIH A	AJ	085	17,000 s/d	23,000	20,000
009 DARAT NOTOWARIH	AJ	085	17,000 s/d	23,000	20,000
009 DARAT NOTOWARIH	AQ	086	12,000 s/d	17,000	14,000
009 DUKUH NOTOWARIH	AM	083	31,000 s/d	41,000	36,000
009 DUKUH NOTOWARIH	AN	082	41,000 s/d	55,000	48,000
009 DUKUH NOTOWARIH	AO	084	23,000 s/d	31,000	27,000
009 SAWAH NOTOWARIH	AQ	086	12,000 s/d	17,000	14,000
010 DARAT NOTOWARIH	AR	087	8,400 s/d	12,000	10,000
010 DARAT NOTOWARIH	AR	087	8,400 s/d	12,000	10,000
010 DARAT NOTOWARIH LOSARI	AS	085	17,000 s/d	23,000	20,000
010 JL.DARAT NOTOWARIH LOSARI	AS	085	17,000 s/d	23,000	20,000
010 JL.SAWAH NOTOWARIH LOSARI	AS	085	17,000 s/d	23,000	20,000
010 NOTOWARIH	AQ	086	12,000 s/d	17,000	14,000
010 SAWAH NOTOWARIH	AQ	086	12,000 s/d	17,000	14,000
010 SAWAH NOTOWARIH LOSARI	AS	085	17,000 s/d	23,000	20,000
011 DARAT NOTOGIWARIH	AR	087	8,400 s/d	12,000	10,000
011 DARAT NOTOWARIH	AQ	086	12,000 s/d	17,000	14,000
011 DARAT NOTOWARIH	AR	087	8,400 s/d	12,000	10,000
011 JL.SAWAH NOTOWARIH LOSARI	AS	085	17,000 s/d	23,000	20,000
011 SAWAH NOTOWARIH	AQ	086	12,000 s/d	17,000	14,000
012 C	AV	087	8,400 s/d	12,000	10,000
012 DARAT ROWADI	AC	086	12,000 s/d	17,000	14,000
012 DARAT ROWADI	AD	085	17,000 s/d	23,000	20,000
012 DARAT ROWADI	AV	087	8,400 s/d	12,000	10,000
012 DUDKUH ROWADI	AV	087	8,400 s/d	12,000	10,000
012 DUKUH ROWADI	AC	086	12,000 s/d	17,000	14,000
012 DUKUH ROWADI	AD	085	17,000 s/d	23,000	20,000
012 DUKUH ROWADI	AV	087	8,400 s/d	12,000	10,000
012 SAWAH ROWADI	AC	086	12,000 s/d	17,000	14,000
012 SAWAH ROWADI	AC	086	12,000 s/d	17,000	14,000
012 SAWAH ROWADI	AV	087	8,400 s/d	12,000	10,000
012 SAWAH SITISUK	AC	086	12,000 s/d	17,000	14,000
012 SAWAH SITISUK	AV	087	8,400 s/d	12,000	10,000
013 DARAT SITISUK	AV	087	8,400 s/d	12,000	10,000
013 SAWAH ROWADI	AV	087	8,400 s/d	12,000	10,000
013 SAWAH SITISUK	AV	087	8,400 s/d	12,000	10,000

KLASIFIKASI DAN BESARNYA NJOP PERMUKAAN BUMI BERUPA TANAH TAHUN 2021

PROPINSI:33-JAWA TENGAH
KAB/KOTA:26-PEKALONGAN

KECAMATAN:020-PANINGGARAN
KELURAHAN:012-NOTOGIWANG

BLK NAMA JALAN	KODE KELAS		PENGGOLONGAN		KET NILAI JUAL
	ZNT	BUMI	NILAI JUAL BUMI	(Rupiah/M2)	OBJEK PAJAK BUMI
(Rupiah/M2)					
014 DARAT ROWADI	AV	087	8,400 s/d	12,000	10,000
014 KP RT	AV	087	8,400 s/d	12,000	10,000
014 SAWAH ROWADI	AV	087	8,400 s/d	12,000	10,000
015 DARAT LOSARI	AU	085	17,000 s/d	23,000	20,000
015 DARAT LOSARI	AV	087	8,400 s/d	12,000	10,000
015 DARAT LOSARI	AW	086	12,000 s/d	17,000	14,000
015 DUKUH LOSARI	AS	085	17,000 s/d	23,000	20,000
015 DUKUH LOSARI	AU	085	17,000 s/d	23,000	20,000
015 SAWAH LOSARI	AS	085	17,000 s/d	23,000	20,000
015 SAWAH LOSARI	AV	087	8,400 s/d	12,000	10,000
015 SAWAH LOSARI	AW	086	12,000 s/d	17,000	14,000
016 DARAT NOTOWARIH	AV	087	8,400 s/d	12,000	10,000
016 DESA NOTOGIWANG	AW	086	12,000 s/d	17,000	14,000
016 SAWAH NOTOWARIH	AS	085	17,000 s/d	23,000	20,000
016 SAWAH NOTOWARIH	AV	087	8,400 s/d	12,000	10,000
016 SAWAH NOTOWARIH	AW	086	12,000 s/d	17,000	14,000
017 DARAT NOTOWARIH	AS	085	17,000 s/d	23,000	20,000
017 DARAT NOTOWARIH	AV	087	8,400 s/d	12,000	10,000
017 DARAT NOTOWARIH	AW	086	12,000 s/d	17,000	14,000
017 SAWAH NOTOWARIH	AS	085	17,000 s/d	23,000	20,000
017 SAWAH NOTOWARIH	AW	086	12,000 s/d	17,000	14,000
018 DARAT NOTOWARIH B	AX	087	8,400 s/d	12,000	10,000
018 DK NOTOWARIH B	AM	083	31,000 s/d	41,000	36,000
018 DUKUH NOTOWARIH	AM	083	31,000 s/d	41,000	36,000
018 DUKUH NOTOWARIH B	AM	083	31,000 s/d	41,000	36,000
018 DUKUH NOTOWARIHB	AM	083	31,000 s/d	41,000	36,000
018 JL.DARAT NOTOWARIH B	AJ	085	17,000 s/d	23,000	20,000
018 KP RT	AM	083	31,000 s/d	41,000	36,000
018 SAWAH NOTOWARIH	AY	086	12,000 s/d	17,000	14,000
018 SAWAH NOTOWARIH B	AY	086	12,000 s/d	17,000	14,000
018 SAWAHNOTOWARIH B	AY	086	12,000 s/d	17,000	14,000
019 DARAT NOTOWARIH	AX	087	8,400 s/d	12,000	10,000
019 DARAT NOTOWARIH	AY	086	12,000 s/d	17,000	14,000
019 SAWAH NOTOWARIH	AJ	085	17,000 s/d	23,000	20,000
019 SAWAH NOTOWARIH	AX	087	8,400 s/d	12,000	10,000
019 SAWAH NOTOWARIH	AY	086	12,000 s/d	17,000	14,000
019 SAWAH NOTOWARIH B	AJ	085	17,000 s/d	23,000	20,000
020 DARAT NOTOWARIH	AJ	085	17,000 s/d	23,000	20,000
020 DARAT NOTOWARIH	AX	087	8,400 s/d	12,000	10,000
020 DARAT NOTOWARIH	AY	086	12,000 s/d	17,000	14,000
020 JL NOTOWARIH	AJ	085	17,000 s/d	23,000	20,000
020 SAWAH NOTOWARIH	AJ	085	17,000 s/d	23,000	20,000
020 SAWAH NOTOWARIH	AY	086	12,000 s/d	17,000	14,000

KLASIFIKASI DAN BESARNYA NJOP PERMUKAAN BUMI BERUPA TANAH TAHUN 2021

PROPINSI:33-JAWA TENGAH
KAB/KOTA:26-PEKALONGAN

KECAMATAN:020-PANINGGARAN
KELURAHAN:013-LAMBANGGELUN

BLK NAMA JALAN	KODE ZNT	KELAS BUMI	PENGGOLONGAN NILAI JUAL BUMI (Rupiah/M2)	KET OBJEK PAJAK BUMI NILAI JUAL BUMI (Rupiah/M2)
001 SAWAH DEPOK	AA	087	8,400 s/d	12,000
001 SAWAH SILAOS	AA	087	8,400 s/d	12,000
002 DARAT SITEMBELENG	AE	087	8,400 s/d	12,000
002 SAWAH DEPOK	AA	087	8,400 s/d	12,000
002 SAWAH SITEMBELENG	AA	087	8,400 s/d	12,000
003 DARAT SASAK	AB	085	17,000 s/d	23,000
003 DARAT SASAK	AE	087	8,400 s/d	12,000
003 DARAT SASAK	AG	086	12,000 s/d	17,000
003 DK DLIMAS	AB	085	17,000 s/d	23,000
003 DK DLIMAS	AE	087	8,400 s/d	12,000
003 DK SASAK	AB	085	17,000 s/d	23,000
003 DK SASAK	AC	083	31,000 s/d	41,000
003 DUKUH SASAK	AB	085	17,000 s/d	23,000
003 DUKUH SASAK	AC	083	31,000 s/d	41,000
003 JL DLIMAS SASAK	AB	085	17,000 s/d	23,000
003 JL DLIMAS SASAK	AC	083	31,000 s/d	41,000
003 JL DLIMAS SASAK	AG	086	12,000 s/d	17,000
004 DARAT DESA	AA	087	8,400 s/d	12,000
004 DK SIBERUK	AD	085	17,000 s/d	23,000
004 DK SIBERUK	AE	087	8,400 s/d	12,000
004 SAWAH DESA	AE	087	8,400 s/d	12,000
005 DARAT SIAMPEL	AE	087	8,400 s/d	12,000
005 DARAT SIAMPEL	AH	087	8,400 s/d	12,000
005 DARAT SIAMPEL	AI	085	17,000 s/d	23,000
005 DARAT SILUPAS	AF	088	5,900 s/d	8,400
005 DK PANUMBANGAN	AI	085	17,000 s/d	23,000
005 DK PANUMBANGAN	AJ	083	31,000 s/d	41,000
005 JL DESA	AI	085	17,000 s/d	23,000
005 JL PANUMBANGAN	AG	086	12,000 s/d	17,000
005 JL PANUMBANGAN	AH	087	8,400 s/d	12,000
005 JL PANUMBANGAN	AJ	083	31,000 s/d	41,000
005 SAWAH SIAMPEL	AE	087	8,400 s/d	12,000
005 SAWAH SIAMPEL	AG	086	12,000 s/d	17,000
005 SAWAH SIAMPEL	AH	087	8,400 s/d	12,000
005 SAWAH SIAMPEL	AI	085	17,000 s/d	23,000
006 DARAT SEMENDEM SENGANG	AM	087	8,400 s/d	12,000
006 DARAT SIGINTUNG	AM	087	8,400 s/d	12,000
006 DARAT SIJANGKAR	AM	087	8,400 s/d	12,000
006 DARAT SIMENDEM	AL	085	17,000 s/d	23,000
006 DARAT SIMENDEM	AM	087	8,400 s/d	12,000
006 DARAT SIMENDEM SENGANG	AM	087	8,400 s/d	12,000
006 DK SENGANG	AL	085	17,000 s/d	23,000
006 DK SENGANG	AM	087	8,400 s/d	12,000
006 DK SIMENDEM	AL	085	17,000 s/d	23,000
006 DK SIMENDEM	AM	087	8,400 s/d	12,000
007 DARAT SIBANGKONG	AN	088	5,900 s/d	8,400
008 DARAT SIBANGKONG	AN	088	5,900 s/d	8,400
008 DARAT SIKEMPLANG	AN	088	5,900 s/d	8,400
008 DARAT SIKEMPLANG	AN	088	5,900 s/d	8,400
009 DARAT PRINGAMBA	AM	087	8,400 s/d	12,000
009 DARAT PRINGAMBA	AN	088	5,900 s/d	8,400
009 SAWAH PRINGAMBA	AM	087	8,400 s/d	12,000

KLASIFIKASI DAN BESARNYA NJOP PERMUKAAN BUMI BERUPA TANAH TAHUN 2021

PROPINSI:33-JAWA TENGAH
KAB/KOTA:26-PEKALONGAN

KECAMATAN:020-PANINGGARAN
KELURAHAN:013-LAMBANGGELUN

BLK NAMA JALAN	KODE KELAS		PENGGOLONGAN		KET NILAI JUAL
	ZNT	BUMI	NILAI JUAL BUMI	(Rupiah/M2)	OBJEK PAJAK BUMI
(Rupiah/M2)					
010 DARAT SIDAWUNG	AM	087	8,400 s/d	12,000	10,000
011 DARAT / SIMBAWANG	AO	088	5,900 s/d	8,400	7,150
011 DARAT SIMBANWANG	AO	088	5,900 s/d	8,400	7,150
011 DARAT SIMBAWANG	AO	088	5,900 s/d	8,400	7,150
011 SAWAH SIMBANG	AQ	087	8,400 s/d	12,000	10,000
011 SAWAH SIMBAWANG	AO	088	5,900 s/d	8,400	7,150
011 SAWAH SIMBAWANG	AQ	087	8,400 s/d	12,000	10,000
012 DARAT SILERENG	AQ	087	8,400 s/d	12,000	10,000
012 DK SILERENG	AP	085	17,000 s/d	23,000	20,000
012 DK SILERENG	AQ	087	8,400 s/d	12,000	10,000
012 SAWAH SILERENG	AT	086	12,000 s/d	17,000	14,000
013 DARAT CISALAM CISARAG	AR	087	8,400 s/d	12,000	10,000
013 DARAT CISALAM CISARAS	AR	087	8,400 s/d	12,000	10,000
013 DARAT CISALAM CISARAS	AT	086	12,000 s/d	17,000	14,000
013 DARAT CISALAMCISARAS	AR	087	8,400 s/d	12,000	10,000
013 DARAT PEDATI	AR	087	8,400 s/d	12,000	10,000
013 DARAT PEDATI	AS	085	17,000 s/d	23,000	20,000
013 DK BOJONG IRENG LOR	AR	087	8,400 s/d	12,000	10,000
013 DK BOJONG IRENG LOR	AS	085	17,000 s/d	23,000	20,000
013 DK BOJONGIRENG LOR	AS	085	17,000 s/d	23,000	20,000
013 SAWAH DESA	AR	087	8,400 s/d	12,000	10,000
013 SAWAH DESA	AT	086	12,000 s/d	17,000	14,000
014 BARAT SIKOBARAN	AR	087	8,400 s/d	12,000	10,000
014 BOJONG IRENG PANUMBANGAN	AR	087	8,400 s/d	12,000	10,000
014 BOJONG IRENG PANUMBANGAN	AU	086	12,000 s/d	17,000	14,000
014 DARAT KEBON DESA	AT	086	12,000 s/d	17,000	14,000
014 DARAT KEBON DESA	AW	083	31,000 s/d	41,000	36,000
014 DARAT SIBLABAG	AR	087	8,400 s/d	12,000	10,000
014 DARAT SIKOBARAN	AR	087	8,400 s/d	12,000	10,000
014 DARAT SIKOBARAN	AU	086	12,000 s/d	17,000	14,000
014 DARAT SIKOBARANG	AR	087	8,400 s/d	12,000	10,000
014 DK BOJONG IRENG KIDUL	AW	083	31,000 s/d	41,000	36,000
014 DK BOJONGIRENG KIDUL	AT	086	12,000 s/d	17,000	14,000
014 DK BOJONGIRENG KIDUL	AW	083	31,000 s/d	41,000	36,000
014 JL BOJING IRENG PANUMBANGAN	AU	086	12,000 s/d	17,000	14,000
014 JL BOJONG IRENG PANUMBANGAN	AR	087	8,400 s/d	12,000	10,000
014 JL BOJONG IRENG PANUMBANGAN	AU	086	12,000 s/d	17,000	14,000
014 JL BOJONG IRENG PANUMBANGAN	AV	082	41,000 s/d	55,000	48,000
014 JL BOJONGIRENG KIDUL	AU	086	12,000 s/d	17,000	14,000
014 JL BOJONGIRENG KIDUL	AV	082	41,000 s/d	55,000	48,000
014 JL BOJONGIRENG KIDUL	AW	083	31,000 s/d	41,000	36,000
014 JL BOJONGIRENG PANUMBANGAN	AU	086	12,000 s/d	17,000	14,000
014 SAWAH SIBLABAG	AT	086	12,000 s/d	17,000	14,000
015 DARAT PANUMBANGAN	AI	085	17,000 s/d	23,000	20,000
015 DARAT PANUMBANGAN	AX	087	8,400 s/d	12,000	10,000
015 DARAT PANUMBANGAN BJ IRENG	AG	086	12,000 s/d	17,000	14,000
015 DK PANUMBANGAN	AI	085	17,000 s/d	23,000	20,000
015 DK PANUMBANGAN	AJ	083	31,000 s/d	41,000	36,000
015 DK PANUMBANGAN	AP	085	17,000 s/d	23,000	20,000
015 DK PANUMBANGAN	AX	087	8,400 s/d	12,000	10,000
015 JL PANUMBANGAN	AI	085	17,000 s/d	23,000	20,000
015 JL PANUMBANGAN	AJ	083	31,000 s/d	41,000	36,000

KLASIFIKASI DAN BESARNYA NJOP PERMUKAAN BUMI BERUPA TANAH TAHUN 2021

PROPINSI:33-JAWA TENGAH
KAB/KOTA:26-PEKALONGAN

KECAMATAN:020-PANINGGARAN
KELURAHAN:013-LAMBANGGELUN

BLK NAMA JALAN	KODE KELAS		PENGGOLONGAN		KET NILAI JUAL
	ZNT	BUMI	NILAI JUAL BUMI	(Rupiah/M2)	OBJEK PAJAK BUMI
					(Rupiah/M2)
015 JL DESA	AI	085	17,000 s/d	23,000	20,000
015 JL DESA	AJ	083	31,000 s/d	41,000	36,000
015 JL PANUMBANGAN	AI	085	17,000 s/d	23,000	20,000
015 JL PANUMBANGAN	AJ	083	31,000 s/d	41,000	36,000
015 JL PANUMBANGAN BOJONG IRENG	AG	086	12,000 s/d	17,000	14,000
015 JL PANUMBANGAN BOJONG IRENG	AJ	083	31,000 s/d	41,000	36,000
015 SAWAH PANUMBANGAN	AG	086	12,000 s/d	17,000	14,000
015 SAWAH PANUMBANGAN	AP	085	17,000 s/d	23,000	20,000
015 SAWAH PANUMBANGAN BJ IRENG	AG	086	12,000 s/d	17,000	14,000
016 DARAT SIJANGKAR	AX	087	8,400 s/d	12,000	10,000
016 DARAT SIJANGKAR	AY	087	8,400 s/d	12,000	10,000
016 DK MENDELUN	BA	083	31,000 s/d	41,000	36,000
016 DK MENDELUN	BB	082	41,000 s/d	55,000	48,000
016 DUKUH MANDELUN	BA	083	31,000 s/d	41,000	36,000
016 DUKUH MENDELUN	BA	083	31,000 s/d	41,000	36,000
016 JL MENDELUN	BA	083	31,000 s/d	41,000	36,000
016 JL MENDELUN	BB	082	41,000 s/d	55,000	48,000
016 SAWAH MENDELUN	AZ	086	12,000 s/d	17,000	14,000
016 SAWAH SIJANGKAR	AX	087	8,400 s/d	12,000	10,000
017 DARAT DLIMAS DESA	AP	085	17,000 s/d	23,000	20,000
017 DARAT SIJANGKAR	AX	087	8,400 s/d	12,000	10,000
017 DARAT SIJANGKAR	AY	087	8,400 s/d	12,000	10,000
017 DARAT SIPETUNG	AY	087	8,400 s/d	12,000	10,000
017 DARAT SIPITONG	AY	087	8,400 s/d	12,000	10,000
017 DARAT SIPITONG	BC	086	12,000 s/d	17,000	14,000
017 DK DLIMAS	AB	085	17,000 s/d	23,000	20,000
017 DK DLIMAS	AC	083	31,000 s/d	41,000	36,000
017 DK DLIMAS	BC	086	12,000 s/d	17,000	14,000
017 DUKUH DLIMAS	AB	085	17,000 s/d	23,000	20,000
017 DUKUH DLIMAS	AC	083	31,000 s/d	41,000	36,000
017 JL DK SASAK	AC	083	31,000 s/d	41,000	36,000
017 JL DK SASAK	BC	086	12,000 s/d	17,000	14,000
017 JL DLIMAS	AC	083	31,000 s/d	41,000	36,000
017 JL DLIMAS MANDELUN	AY	087	8,400 s/d	12,000	10,000
017 JL DLIMAS MANDELUN	BB	082	41,000 s/d	55,000	48,000
017 JL DLIMAS MANDELUN	BC	086	12,000 s/d	17,000	14,000
017 JL DUKUH DLIMAS	AC	083	31,000 s/d	41,000	36,000
017 JL MANDELUN	AY	087	8,400 s/d	12,000	10,000
017 JL MANDELUN	BA	083	31,000 s/d	41,000	36,000
017 JL MANDELUN	BB	082	41,000 s/d	55,000	48,000
017 SAWAH SIJANGKAR	AX	087	8,400 s/d	12,000	10,000
018 DARAT SASAK	BE	087	8,400 s/d	12,000	10,000
018 DARAT SASAK	BF	088	5,900 s/d	8,400	7,150
018 DUKUH SASAK	BD	085	17,000 s/d	23,000	20,000
018 DUKUH SASAK	BE	087	8,400 s/d	12,000	10,000
018 JL DESA SASAK	AC	083	31,000 s/d	41,000	36,000
018 JL DESA SASAK	BD	085	17,000 s/d	23,000	20,000
018 JL DESA SASAK	BE	087	8,400 s/d	12,000	10,000
018 JL DESA SASAK MANDELUN	BC	086	12,000 s/d	17,000	14,000
018 JL DESA SASAK MANDELUN	BE	087	8,400 s/d	12,000	10,000
018 JL DUKUH SASAK MANDELUN	BC	086	12,000 s/d	17,000	14,000
018 JL DUKUH SASAK MANDELUN	BD	085	17,000 s/d	23,000	20,000

KLASIFIKASI DAN BESARNYA NJOP PERMUKAAN BUMI BERUPA TANAH TAHUN 2021

PROPINSI:33-JAWA TENGAH
KAB/KOTA:26-PEKALONGAN

KECAMATAN:020-PANINGGARAN
KELURAHAN:013-LAMBANGGELUN

BLK NAMA JALAN	KODE KELAS		PENGGOLONGAN		KET NILAI JUAL
	ZNT	BUMI	NILAI JUAL BUMI	(Rupiah/M2)	OBJEK PAJAK BUMI
					(Rupiah/M2)
019 DARAT MANDELUN	BA	083	31,000 s/d	41,000	36,000
019 DARAT MANDELUN	BC	086	12,000 s/d	17,000	14,000
019 DARAT MANDELUN	BE	087	8,400 s/d	12,000	10,000
019 DARAT MENDRLUN	BE	087	8,400 s/d	12,000	10,000
019 DARAT SIBANGKONG	BE	087	8,400 s/d	12,000	10,000
019 DARAT SIJUBELG	BE	087	8,400 s/d	12,000	10,000
019 DARAT SIJUBELG	BF	088	5,900 s/d	8,400	7,150
019 DARAT SIJUBLEG	BF	088	5,900 s/d	8,400	7,150
019 DARAT SINANGKONG	BE	087	8,400 s/d	12,000	10,000
019 DK. MANDELUN	BA	083	31,000 s/d	41,000	36,000
019 DUKUH MANDELUN	BA	083	31,000 s/d	41,000	36,000
019 DUKUH MANDELUN	BB	082	41,000 s/d	55,000	48,000
019 DUKUH MANDELUN	BE	087	8,400 s/d	12,000	10,000
019 DUKUH MENDELUN	BA	083	31,000 s/d	41,000	36,000
019 JL DESA SASAK MANDELUN	BC	086	12,000 s/d	17,000	14,000
019 JL DUKUH MANDELUN	BA	083	31,000 s/d	41,000	36,000
019 JL DUKUH MANDELUN	BB	082	41,000 s/d	55,000	48,000
019 JL SASAK MANDELUN	BC	086	12,000 s/d	17,000	14,000
019 JL SASAK MANDELUN	BE	087	8,400 s/d	12,000	10,000
019 SAWAH MANDELUN	AZ	086	12,000 s/d	17,000	14,000
019 SAWAH MANDELUN	BE	087	8,400 s/d	12,000	10,000
020 DARAT SIBELIS SIKRINJING	BG	087	8,400 s/d	12,000	10,000
020 DARAT SIBELIS SIKRINJING	BH	088	5,900 s/d	8,400	7,150
020 DARAT SICONDONG	BG	087	8,400 s/d	12,000	10,000
020 DARAT SICONDONG	BH	088	5,900 s/d	8,400	7,150
020 DARAT SICONDONG DESA	AT	086	12,000 s/d	17,000	14,000
020 DARAT SICONDONG DESA	BG	087	8,400 s/d	12,000	10,000
020 DARAT SIGINTUNG SIPUDANG	AU	086	12,000 s/d	17,000	14,000
020 DARAT SIGINTUNG SIPUDANG	BG	087	8,400 s/d	12,000	10,000
020 DARAT SIGINTUNG SIPUDANG	BH	088	5,900 s/d	8,400	7,150
020 DARAT SIRONYOK	BG	087	8,400 s/d	12,000	10,000
020 DARAT SIRONYOK	BH	088	5,900 s/d	8,400	7,150
020 DARAT SIROYOK	BH	088	5,900 s/d	8,400	7,150
020 DK BOJONG IRENG KIDUL	AW	083	31,000 s/d	41,000	36,000
020 DK BOJONGIRENG KIDUL	AU	086	12,000 s/d	17,000	14,000
020 DK BOJONGIRENG KIDUL	AV	082	41,000 s/d	55,000	48,000
020 DK BOJONGIRENG KIDUL	AW	083	31,000 s/d	41,000	36,000
020 DK BOJONGIRENG PANUMBANGAN	AW	083	31,000 s/d	41,000	36,000
020 J BOJONG IRENG PANUMBANGAN	AU	086	12,000 s/d	17,000	14,000
020 JL BOJONG IRENG KIDUL	AV	082	41,000 s/d	55,000	48,000
020 JL BOJONG IRENG PANUMBANGAN	AU	086	12,000 s/d	17,000	14,000
020 JL BOJONG IRENG PANUMBANGAN	AV	082	41,000 s/d	55,000	48,000
020 JL BOJONG IRENG PANUMBANGAN	BG	087	8,400 s/d	12,000	10,000
020 JL BOJONGIRENG	AU	086	12,000 s/d	17,000	14,000
020 JL BOJONGIRENG KIDUL	AT	086	12,000 s/d	17,000	14,000
020 JL BOJONGIRENG KIDUL	AV	082	41,000 s/d	55,000	48,000
020 JL BOJONGIRENG KIDUL	AW	083	31,000 s/d	41,000	36,000
020 JL BOJONGIRENG PANUMBANGAN	AU	086	12,000 s/d	17,000	14,000
020 JL BOJONGIRENG PANUMBANGAN	AW	083	31,000 s/d	41,000	36,000
020 JL KP RT	BH	088	5,900 s/d	8,400	7,150
020 SAWAH SIRONYOK	BE	087	8,400 s/d	12,000	10,000
020 SAWAH SIRONYOK	BH	088	5,900 s/d	8,400	7,150

KLASIFIKASI DAN BESARNYA NJOP PERMUKAAN BUMI BERUPA TANAH TAHUN 2021

PROPINSI:33-JAWA TENGAH
KAB/KOTA:26-PEKALONGAN

KECAMATAN:020-PANINGGARAN
KELURAHAN:013-LAMBANGGELUN

BLK NAMA JALAN	KODE KELAS		PENGGOLONGAN		KET NILAI JUAL
	ZNT	BUMI	NILAI JUAL BUMI	(Rupiah/M2)	OBJEK PAJAK BUMI
					(Rupiah/M2)
021 DARAT SICONDONG	BH	088	5,900 s/d	8,400	7,150
021 DARAT SIKUWUK	BH	088	5,900 s/d	8,400	7,150
021 SAWAH SIKUWUK	BG	087	8,400 s/d	12,000	10,000
022 DARAT SIKETUG	AR	087	8,400 s/d	12,000	10,000
022 DARAT SIKETUG	AU	086	12,000 s/d	17,000	14,000
022 DARAT SUKARANTI	AR	087	8,400 s/d	12,000	10,000
022 JL PANUMBANGAN B IRENG	AR	087	8,400 s/d	12,000	10,000
022 JL PANUMBANGAN B IRENG	AU	086	12,000 s/d	17,000	14,000
023 DARAT SIKOVARAN	AR	087	8,400 s/d	12,000	10,000
023 DARAT SUKARANTI	AR	087	8,400 s/d	12,000	10,000
024 DARAT KALI SILUMAN	AR	087	8,400 s/d	12,000	10,000
024 DARAT KALI SINTOK	AR	087	8,400 s/d	12,000	10,000
024 DARAT KEMIRI	AR	087	8,400 s/d	12,000	10,000
024 DARAT SIKOVARAN	AR	087	8,400 s/d	12,000	10,000
024 DARAT SITUMBU	AR	087	8,400 s/d	12,000	10,000
025 DARAT SIGINTUNG	AF	088	5,900 s/d	8,400	7,150
025 DARAT SIGINTUNG	AH	087	8,400 s/d	12,000	10,000
025 DARAT SIUPAS	AF	088	5,900 s/d	8,400	7,150
025 DARAT SIUPAS	AH	087	8,400 s/d	12,000	10,000
025 SAWAH SABRANG	AH	087	8,400 s/d	12,000	10,000
025 SAWAH SIUPAS	AF	088	5,900 s/d	8,400	7,150
025 SAWAH SIUPAS	AH	087	8,400 s/d	12,000	10,000
026 DARAT SICENGIS	AF	088	5,900 s/d	8,400	7,150
026 DARQAT SICENGIS	AF	088	5,900 s/d	8,400	7,150
026 SAWAH SICENGIS	AE	087	8,400 s/d	12,000	10,000
026 SAWAH SICENGIS	AF	088	5,900 s/d	8,400	7,150
027 DARAT SASAK	AA	087	8,400 s/d	12,000	10,000

KLASIFIKASI DAN BESARNYA NJOP PERMUKAAN BUMI BERUPA TANAH TAHUN 2021

PROPINSI:33-JAWA TENGAH
KAB/KOTA:26-PEKALONGAN

KECAMATAN:020-PANINGGARAN
KELURAHAN:014-TENOGO

BLK NAMA JALAN	KODE KELAS		PENGGOLONGAN		KET NILAI JUAL
	ZNT	BUMI	NILAI JUAL BUMI	(Rupiah/M2)	OBJEK PAJAK BUMI
					(Rupiah/M2)
001 DARAT BLOK 001	AA	086	12,000 s/d	17,000	14,000
001 DK TENOGO JL.RAYA	AF	082	41,000 s/d	55,000	48,000
001 DK.TENOGO JL.RAYA	AA	086	12,000 s/d	17,000	14,000
001 DK.TENOGO JL.RAYA	AF	082	41,000 s/d	55,000	48,000
001 SAWAH BLOK 001	AA	086	12,000 s/d	17,000	14,000
002 DARAT LAREN	AH	087	8,400 s/d	12,000	10,000
002 DARAT LAREN	AI	085	17,000 s/d	23,000	20,000
002 DARAT TENOGO	AH	087	8,400 s/d	12,000	10,000
002 DUKUH LAREN	AI	085	17,000 s/d	23,000	20,000
002 DUKUH LAREN	AI	085	17,000 s/d	23,000	20,000
002 DUKUH TENOGO	AG	083	31,000 s/d	41,000	36,000
002 DUKUH TENOGO J.JL.RAYA	AF	082	41,000 s/d	55,000	48,000
002 DUKUH TENOGO JL.RAYA	AF	082	41,000 s/d	55,000	48,000
002 DUKUH TENOGO JL.ROYO	AF	082	41,000 s/d	55,000	48,000
002 KP RT	AF	082	41,000 s/d	55,000	48,000
002 SAWAH TENOGO	AF	082	41,000 s/d	55,000	48,000
002 SAWAH TENOGO	AH	087	8,400 s/d	12,000	10,000
003 DARAT BLOK 003	AB	087	8,400 s/d	12,000	10,000
003 DARAT BLOK 003	AD	085	17,000 s/d	23,000	20,000
003 DK.GONDANG	AB	087	8,400 s/d	12,000	10,000
003 DK.GONDANG	AD	085	17,000 s/d	23,000	20,000
003 DK.GONDANG	AE	083	31,000 s/d	41,000	36,000
003 JL.GONDANG	AE	083	31,000 s/d	41,000	36,000
004 DARAT BUMIRAKSA	AM	087	8,400 s/d	12,000	10,000
004 DARAT BUMIRASA	AL	085	17,000 s/d	23,000	20,000
004 DARAT BUMIRASA	AM	087	8,400 s/d	12,000	10,000
004 DARAT SIGRINGGING	AL	085	17,000 s/d	23,000	20,000
004 DARAT SIGRINGGING	AM	087	8,400 s/d	12,000	10,000
004 DARAT SIGRINGSING	AM	087	8,400 s/d	12,000	10,000
004 DK BUMIRASA	AL	085	17,000 s/d	23,000	20,000
004 DK DARAT SIGRINGGING	AM	087	8,400 s/d	12,000	10,000
004 DK.BUMI RASA	AL	085	17,000 s/d	23,000	20,000
004 DK.BUMIRASA	AL	085	17,000 s/d	23,000	20,000
004 DK.BUMIRASA	AL	085	17,000 s/d	23,000	20,000
004 DK.BUMIRASA	AL	085	17,000 s/d	23,000	20,000
004 DK.RUMIKASA	AL	085	17,000 s/d	23,000	20,000
004 DUKU BUMI RASA	AL	085	17,000 s/d	23,000	20,000
004 DUKU BUMIRASA	AL	085	17,000 s/d	23,000	20,000
004 JL KP RT	AM	087	8,400 s/d	12,000	10,000
004 SAWAH SIGRINGSING	AM	087	8,400 s/d	12,000	10,000
004 SAWAH BALONG	AM	087	8,400 s/d	12,000	10,000
004 SAWAH KEDAWUNG	AM	087	8,400 s/d	12,000	10,000
004 SAWAH PRINGAMBA	AM	087	8,400 s/d	12,000	10,000
004 SAWAH SIGRINGGING	AL	085	17,000 s/d	23,000	20,000
004 SAWAH SIGRINGGING	AM	087	8,400 s/d	12,000	10,000
004 SAWAH SIGRINGSIN	AM	087	8,400 s/d	12,000	10,000
004 SAWAH SIGRINGSING	AM	087	8,400 s/d	12,000	10,000
004 SAWAH SUKALABA	AM	087	8,400 s/d	12,000	10,000
004 SAWAH SUKALABA3	AM	087	8,400 s/d	12,000	10,000
005 DARAT SIBLABAK	AN	086	12,000 s/d	17,000	14,000
005 SAWAH SIBLABAK	AN	086	12,000 s/d	17,000	14,000
006 DARAT SITATA	AQ	081	55,000 s/d	73,000	64,000

KLASIFIKASI DAN BESARNYA NJOP PERMUKAAN BUMI BERUPA TANAH TAHUN 2021

PROPINSI:33-JAWA TENGAH
KAB/KOTA:26-PEKALONGAN

KECAMATAN:020-PANINGGARAN
KELURAHAN:014-TENOGO

BLK NAMA JALAN	KODE KELAS		PENGGOLONGAN		KET NILAI JUAL
	ZNT	BUMI	NILAI JUAL BUMI	(Rupiah/M2)	OBJEK PAJAK BUMI

					(Rupiah/M2)
006 DARAT SITATA	AR	083	31,000 s/d	41,000	36,000
006 DARAT SITATA	AS	086	12,000 s/d	17,000	14,000
006 DARAT SITATA	AT	087	8,400 s/d	12,000	10,000
006 DARAT SITATAH	AD	085	17,000 s/d	23,000	20,000
006 DARAT SITATAH	AQ	081	55,000 s/d	73,000	64,000
006 DARAT SITATAH	AS	086	12,000 s/d	17,000	14,000
006 DARAT SITATAH	AT	087	8,400 s/d	12,000	10,000
006 DK SITATA	AD	085	17,000 s/d	23,000	20,000
006 DK SITATAH	AD	085	17,000 s/d	23,000	20,000
006 DK SITATAH	AS	086	12,000 s/d	17,000	14,000
006 DK. SITATAH	AS	086	12,000 s/d	17,000	14,000
006 DUKUH SITATA	AD	085	17,000 s/d	23,000	20,000
006 DUKUH SITATA	AQ	081	55,000 s/d	73,000	64,000
006 DUKUH SITATA	AR	083	31,000 s/d	41,000	36,000
006 DUKUH SITATA	AS	086	12,000 s/d	17,000	14,000
006 DUKUH SITATAH	AD	085	17,000 s/d	23,000	20,000
006 DUKUH SITATAH	AR	083	31,000 s/d	41,000	36,000
006 SAWAH SITATA	AQ	081	55,000 s/d	73,000	64,000
006 SAWAH SITATA	AS	086	12,000 s/d	17,000	14,000
006 SAWAH SITATA	AT	087	8,400 s/d	12,000	10,000
006 SAWAH SITATAH	AS	086	12,000 s/d	17,000	14,000
006 SAWAH SITATAH	AT	087	8,400 s/d	12,000	10,000
006 SAWAH TENOGO	AS	086	12,000 s/d	17,000	14,000
007 DARAT SITATAH	AN	086	12,000 s/d	17,000	14,000
007 DK SITATAH	AN	086	12,000 s/d	17,000	14,000
007 DK. SITATAH A	AP	084	23,000 s/d	31,000	27,000
007 DUKUH SITATAH	AP	084	23,000 s/d	31,000	27,000
007 DUKUH SITATAH	AQ	081	55,000 s/d	73,000	64,000
007 DUKUH SUTATAH	AP	084	23,000 s/d	31,000	27,000
007 DUKUH TENOGO	AP	084	23,000 s/d	31,000	27,000
007 JL RAYA PENINGGARAN	AQ	081	55,000 s/d	73,000	64,000
007 SAWAH SITATAH	AN	086	12,000 s/d	17,000	14,000
007 SAWAH SITATAH	AP	084	23,000 s/d	31,000	27,000
008 DARAT BLOK 008	AV	087	8,400 s/d	12,000	10,000
008 DARAT GEDANGAN	AV	087	8,400 s/d	12,000	10,000
008 DK SITATAH B	AP	084	23,000 s/d	31,000	27,000
008 DUKUH TENOGO	AP	084	23,000 s/d	31,000	27,000
008 JL RAYA PANINGGARAN SITATAH	AQ	081	55,000 s/d	73,000	64,000
008 SAWAH BLOK 008	AN	086	12,000 s/d	17,000	14,000
009 DARAT	AS	086	12,000 s/d	17,000	14,000
009 DARAT	AT	087	8,400 s/d	12,000	10,000
009 DK. BANDINGAN	AU	085	17,000 s/d	23,000	20,000
009 DK. BANDINGAN	AT	087	8,400 s/d	12,000	10,000
009 DK. BANDINGAN	AU	085	17,000 s/d	23,000	20,000
009 SAWAH	AS	086	12,000 s/d	17,000	14,000
009 SAWAH	AU	085	17,000 s/d	23,000	20,000
009 SAWAH MBERAN	AS	086	12,000 s/d	17,000	14,000
010 SAWAH	AT	087	8,400 s/d	12,000	10,000
010 SAWAH	AW	086	12,000 s/d	17,000	14,000

KLASIFIKASI DAN BESARNYA NJOP PERMUKAAN BUMI BERUPA TANAH TAHUN 2021

PROPINSI:33-JAWA TENGAH
KAB/KOTA:26-PEKALONGAN

KECAMATAN:020-PANINGGARAN
KELURAHAN:015-PEDAGUNG

BLK NAMA JALAN	KODE KELAS		PENGGOLONGAN		KET NILAI JUAL
	ZNT	BUMI	NILAI JUAL BUMI	(Rupiah/M2)	OBJEK PAJAK BUMI
					(Rupiah/M2)
001 DARAT DESA	AC	087	8,400 s/d	12,000	10,000
001 DARAT KULON	AC	087	8,400 s/d	12,000	10,000
001 DUKUH BEDAGUNG	AB	084	23,000 s/d	31,000	27,000
001 SAWAH CILIK	AA	085	17,000 s/d	23,000	20,000
001 SAWAH GEDE	AA	085	17,000 s/d	23,000	20,000
001 SAWAH KULON	AA	085	17,000 s/d	23,000	20,000
002 DARAT BELETAN	AE	086	12,000 s/d	17,000	14,000
002 DARAT JARAKAN	AE	086	12,000 s/d	17,000	14,000
002 DARAT KLESEM	AE	086	12,000 s/d	17,000	14,000
002 DARAT SIKENTENG	AE	086	12,000 s/d	17,000	14,000
002 DUKUH BEDAGUNG	AE	086	12,000 s/d	17,000	14,000
002 SAWAH BELETAN	AD	086	12,000 s/d	17,000	14,000
002 SAWAH DESA	AA	085	17,000 s/d	23,000	20,000
002 SAWAH KLESEM	AD	086	12,000 s/d	17,000	14,000
002 SAWAH PETE	AD	086	12,000 s/d	17,000	14,000
003 DARAT GEMAWANG	AH	087	8,400 s/d	12,000	10,000
003 DARAT PUCUNG	AH	087	8,400 s/d	12,000	10,000
003 SAWAH CENGKUANG	AG	086	12,000 s/d	17,000	14,000
003 SAWAH GEMAWANG	AG	086	12,000 s/d	17,000	14,000
003 SAWAH NGELO	AF	086	12,000 s/d	17,000	14,000
003 SAWAH PUCUNG	AG	086	12,000 s/d	17,000	14,000
004 DARAT KRIKIL	AI	087	8,400 s/d	12,000	10,000
004 DARAT NGGEBOL	AI	087	8,400 s/d	12,000	10,000
004 DARAT SIMPELAS	AI	087	8,400 s/d	12,000	10,000
004 SAWAH KRIKIL	AG	086	12,000 s/d	17,000	14,000
004 SAWAH NGGEBOL	AG	086	12,000 s/d	17,000	14,000
004 SAWAH SIMPELAS	AF	086	12,000 s/d	17,000	14,000
005 DARAT NGRAWAN	AK	087	8,400 s/d	12,000	10,000
005 SAWAH NGRAWAN	AJ	086	12,000 s/d	17,000	14,000
006 DARAT SIAMPEL	AV	086	12,000 s/d	17,000	14,000
006 SAWAH SIAMPEL	AL	086	12,000 s/d	17,000	14,000
007 DARAT DESA	AN	086	12,000 s/d	17,000	14,000
007 DUDKUH SIJAHA	AO	084	23,000 s/d	31,000	27,000
007 DUKUH SIJAHA	AO	084	23,000 s/d	31,000	27,000
007 DUKUH SIJAHE	AO	084	23,000 s/d	31,000	27,000
007 SAWAH DESA	AM	085	17,000 s/d	23,000	20,000
008 DARAT SIJAHA	AR	087	8,400 s/d	12,000	10,000
008 DARAT SIREGES	AR	087	8,400 s/d	12,000	10,000
008 DARATSIREGES	AR	087	8,400 s/d	12,000	10,000
008 DUKUH SIJAHA	AP	085	17,000 s/d	23,000	20,000
008 SAWAH SIJAHA	AP	085	17,000 s/d	23,000	20,000
008 SAWAH SIJAHA	AQ	086	12,000 s/d	17,000	14,000
008 SAWAH SILAWA	AQ	086	12,000 s/d	17,000	14,000
008 SAWAHA SIJAHA	AP	085	17,000 s/d	23,000	20,000
009 DARAT BULU PITU	AS	087	8,400 s/d	12,000	10,000
009 DARAT BULUPITU	AS	087	8,400 s/d	12,000	10,000
009 DUKUH BULUPITU	AT	085	17,000 s/d	23,000	20,000
009 DUKUH BULU PITU	AT	085	17,000 s/d	23,000	20,000
009 DUKUH BULUPITU	AS	087	8,400 s/d	12,000	10,000
009 DUKUH BULUPITU	AT	085	17,000 s/d	23,000	20,000
010 DARAT POMAHAN	AU	088	5,900 s/d	8,400	7,150

KLASIFIKASI DAN BESARNYA NJOP PERMUKAAN BUMI BERUPA TANAH TAHUN 2021

PROPINSI:33-JAWA TENGAH
KAB/KOTA:26-PEKALONGAN

KECAMATAN:030-LEBAKBARANG
KELURAHAN:001-TEMBELANG GUNUNG

BLK NAMA JALAN	KODE KELAS		PENGGOLONGAN		KET NILAI JUAL
	ZNT	BUMI	NILAI JUAL BUMI	(Rupiah/M2)	OBJEK PAJAK BUMI
				(Rupiah/M2)	
001 DARAT SAH JURANG	AM	087	8,400 s/d	12,000	10,000
001 DARAT SAH KIDUL	AC	086	12,000 s/d	17,000	14,000
001 DARAT SAH JURANG	AA	084	23,000 s/d	31,000	27,000
001 DARAT SAH JURANG	AB	086	12,000 s/d	17,000	14,000
001 DARAT SAH JURANG	AM	087	8,400 s/d	12,000	10,000
001 DARAT SAH KIDUL	AC	086	12,000 s/d	17,000	14,000
001 DARAT SIDOBYANG	AC	086	12,000 s/d	17,000	14,000
001 DART SAH KIDUL	AC	086	12,000 s/d	17,000	14,000
001 DK JRAKAH	AA	084	23,000 s/d	31,000	27,000
001 DK JRAKAH	AB	086	12,000 s/d	17,000	14,000
001 DK.JRAKAH	AA	084	23,000 s/d	31,000	27,000
001 SAWAH SAH KIDUL	AB	086	12,000 s/d	17,000	14,000
001 SAWAH SIDOBYANG	AB	086	12,000 s/d	17,000	14,000
001 SAWAH KIDUL	AB	086	12,000 s/d	17,000	14,000
001 SAWAH SAH JURANG	AB	086	12,000 s/d	17,000	14,000
001 SAWAH SAH KIDUL	AB	086	12,000 s/d	17,000	14,000
001 SAWAH SAH KIDUL	AC	086	12,000 s/d	17,000	14,000
001 SAWAH SIDOBYANG	AB	086	12,000 s/d	17,000	14,000
002 DARAT SILER	AO	087	8,400 s/d	12,000	10,000
002 DARAT SAHBAWANG	AO	087	8,400 s/d	12,000	10,000
002 DARAT SAMBANG	AO	087	8,400 s/d	12,000	10,000
002 DARAT SETOTOR	AD	085	17,000 s/d	23,000	20,000
002 DARAT SETOTOR	AO	087	8,400 s/d	12,000	10,000
002 DARAT SILER	AC	086	12,000 s/d	17,000	14,000
002 DARAT SILER	AO	087	8,400 s/d	12,000	10,000
002 DARAT SILER BLOK 002	AO	087	8,400 s/d	12,000	10,000
002 DK DONDONG	AE	083	31,000 s/d	41,000	36,000
002 DK SIDOMULYO	AE	083	31,000 s/d	41,000	36,000
002 DK.DONDONG	AE	083	31,000 s/d	41,000	36,000
002 DK.DONDONG BLOK 002	AE	083	31,000 s/d	41,000	36,000
002 DS SIDO MULYO	AO	087	8,400 s/d	12,000	10,000
002 DS SIDOMULYO	AO	087	8,400 s/d	12,000	10,000
002 SAWAH SAHBAWANG	AD	085	17,000 s/d	23,000	20,000
002 SAWAH SAHBAWANG BLOK 002	AD	085	17,000 s/d	23,000	20,000
002 SAWAH SAH BAWANG	AD	085	17,000 s/d	23,000	20,000
002 SAWAH SAH BAWANG BLOK 002	AD	085	17,000 s/d	23,000	20,000
002 SAWAH SAHBAWANG	AD	085	17,000 s/d	23,000	20,000
002 SAWAH SAHBAWANG BLOK 002	AD	085	17,000 s/d	23,000	20,000
002 SAWAH SAN BAWANG	AO	087	8,400 s/d	12,000	10,000
002 SAWAH SETOTOR	AD	085	17,000 s/d	23,000	20,000
002 SAWAH SETOTOR BLOK 002	AD	085	17,000 s/d	23,000	20,000
002 SAWAH SILER	AD	085	17,000 s/d	23,000	20,000
003 DARAT PETUKANGAN	AF	087	8,400 s/d	12,000	10,000
003 DARAT PETUNGKON	AF	087	8,400 s/d	12,000	10,000
003 DK.PETUKANGAN	AI	083	31,000 s/d	41,000	36,000
003 DK.PETUNGKON	AI	083	31,000 s/d	41,000	36,000
003 DK.PETUNGKON3	AI	083	31,000 s/d	41,000	36,000
003 SAWAH PETUNGKON	AG	086	12,000 s/d	17,000	14,000
004 DAART KEMIT	AM	087	8,400 s/d	12,000	10,000
004 DARAT	AM	087	8,400 s/d	12,000	10,000
004 DARAT KEMIT	AM	087	8,400 s/d	12,000	10,000
004 DARAT KEMIT POMAHAN	AL	086	12,000 s/d	17,000	14,000

KLASIFIKASI DAN BESARNYA NJOP PERMUKAAN BUMI BERUPA TANAH TAHUN 2021

PROPINSI:33-JAWA TENGAH
KAB/KOTA:26-PEKALONGAN

KECAMATAN:030-LEBAKBARANG
KELURAHAN:001-TEMBELANG GUNUNG

BLK NAMA JALAN	KODE KELAS		PENGGOLONGAN		KET NILAI JUAL
	ZNT	BUMI	NILAI JUAL BUMI	(Rupiah/M2)	OBJEK PAJAK BUMI
					(Rupiah/M2)
004 DARAT KEMIT POMAHAN	AM	087	8,400 s/d	12,000	10,000
004 DARAT SEGUGUR	AH	085	17,000 s/d	23,000	20,000
004 DK. POMAHAN BLOK 004	AJ	084	23,000 s/d	31,000	27,000
004 DK.POMAHAN	AJ	084	23,000 s/d	31,000	27,000
004 DK.POMAHAN BLOK 004	AJ	084	23,000 s/d	31,000	27,000
004 SAWAH	AH	085	17,000 s/d	23,000	20,000
004 SAWAH	AL	086	12,000 s/d	17,000	14,000
004 SAWAH KEMIT	AL	086	12,000 s/d	17,000	14,000
004 SAWAH OMBO	AL	086	12,000 s/d	17,000	14,000
004 SAWAH SEGUGUR	AH	085	17,000 s/d	23,000	20,000
005 DARAT KEDAWUNG BLOK 005	AK	084	23,000 s/d	31,000	27,000
005 DARAT KEDAWUNG BLOK 005	AO	087	8,400 s/d	12,000	10,000
005 DARAT KEMIT	AO	087	8,400 s/d	12,000	10,000
005 DARAT KEMIT KADAWUNG	AO	087	8,400 s/d	12,000	10,000
005 DARAT KEMIT KEDAWUNG	AO	087	8,400 s/d	12,000	10,000
005 DARAT KEMIT-KEDAWUNG	AO	087	8,400 s/d	12,000	10,000
005 DARAT SEGOGOK KADAWUNG	AN	086	12,000 s/d	17,000	14,000
005 DK.KEDAWUNG	AK	084	23,000 s/d	31,000	27,000
005 KEMIT KEDAWUNG BLOK 005	AO	087	8,400 s/d	12,000	10,000
005 SAWAH KEMIT KEDAWUNG	AN	086	12,000 s/d	17,000	14,000
005 SAWAH KEMIT KEDAWUNG	AK	084	23,000 s/d	31,000	27,000
005 SAWAH KEMIT KEDAWUNG	AN	086	12,000 s/d	17,000	14,000
005 SAWAH KEMIT-KEDAWUNG	AN	086	12,000 s/d	17,000	14,000
005 SAWAH SIJERUK BLOK 005	AO	087	8,400 s/d	12,000	10,000
006 DARAT PETUKANGAN	AQ	087	8,400 s/d	12,000	10,000
006 DARAT PETUKANGAN SABRANG	AQ	087	8,400 s/d	12,000	10,000
006 DARAT PETUNGKON	AQ	087	8,400 s/d	12,000	10,000
006 DARAT SABRANG	AQ	087	8,400 s/d	12,000	10,000
006 DARAT SABRANG	AR	085	17,000 s/d	23,000	20,000
006 DARAT SABRANG PETUKANGAN	AQ	087	8,400 s/d	12,000	10,000
006 DARAT SABRANG WETAN	AQ	087	8,400 s/d	12,000	10,000
006 DARAT SABRANG WETAN	AR	085	17,000 s/d	23,000	20,000
006 DARAT WETAN	AQ	087	8,400 s/d	12,000	10,000
006 DARAT WETAN	AR	085	17,000 s/d	23,000	20,000
006 DUSUN GUNUNG KEMBANG	AP	086	12,000 s/d	17,000	14,000
006 SAWAH SABRANG	AP	086	12,000 s/d	17,000	14,000
006 SAWAH SABARANG	AP	086	12,000 s/d	17,000	14,000
006 SAWAH SABRANG	AP	086	12,000 s/d	17,000	14,000
006 SAWAH SABRANG BLOK 006	AP	086	12,000 s/d	17,000	14,000
006 SAWAH SABRANG PETUKANGAN	AP	086	12,000 s/d	17,000	14,000
006 SAWAH WETAN	AQ	087	8,400 s/d	12,000	10,000
006 SAWAH WETAN	AR	085	17,000 s/d	23,000	20,000
007 DAART SEKRIKIL	AT	086	12,000 s/d	17,000	14,000
007 DAART SIJERUK	AT	086	12,000 s/d	17,000	14,000
007 DARAT	AT	086	12,000 s/d	17,000	14,000
007 DARAT GONDANG	AT	086	12,000 s/d	17,000	14,000
007 DARAT SABRANG WETAN	AT	086	12,000 s/d	17,000	14,000
007 DARAT SEKRIKIL	AT	086	12,000 s/d	17,000	14,000
007 DARAT SEKRIKIL	AT	086	12,000 s/d	17,000	14,000
007 DARAT SIBUTAK	AT	086	12,000 s/d	17,000	14,000
007 DARAT SIJERUK	AS	085	17,000 s/d	23,000	20,000

KLASIFIKASI DAN BESARNYA NJOP PERMUKAAN BUMI BERUPA TANAH TAHUN 2021

PROPINSI:33-JAWA TENGAH
KAB/KOTA:26-PEKALONGAN

KECAMATAN:030-LEBAKBARANG
KELURAHAN:001-TEMBELANG GUNUNG

BLK NAMA JALAN	KODE KELAS		PENGGOLONGAN		KET NILAI JUAL
	ZNT	BUMI	NILAI JUAL BUMI (Rupiah/M2)		OBJEK PAJAK BUMI (Rupiah/M2)
007 DARAT SIJERUK	AT	086	12,000 s/d	17,000	14,000
007 DART SEKRILIL	AT	086	12,000 s/d	17,000	14,000
007 SAWAH	AS	085	17,000 s/d	23,000	20,000
007 SAWAH	AT	086	12,000 s/d	17,000	14,000
007 SAWAH GONDANG	AS	085	17,000 s/d	23,000	20,000
007 SAWAH GONDANG	AT	086	12,000 s/d	17,000	14,000
007 SAWAH GONDANG BLOK 007	AS	085	17,000 s/d	23,000	20,000
007 SAWAH SEKRIKIL	AS	085	17,000 s/d	23,000	20,000
007 SAWAH SI JERUK	AS	085	17,000 s/d	23,000	20,000
007 SAWAH SI JERUKSAWAH SI JERUK	AS	085	17,000 s/d	23,000	20,000
007 SAWAH SIJERUK	AS	085	17,000 s/d	23,000	20,000
007 SAWAH SIJERUK	AT	086	12,000 s/d	17,000	14,000
007 SAWAH SIJERUK BLOK 007	AS	085	17,000 s/d	23,000	20,000

KLASIFIKASI DAN BESARNYA NJOP PERMUKAAN BUMI BERUPA TANAH TAHUN 2021

PROPINSI:33-JAWA TENGAH
KAB/KOTA:26-PEKALONGAN

KECAMATAN:030-LEBAKBARANG
KELURAHAN:002-PAMUTUH

BLK NAMA JALAN	KODE KELAS		PENGGOLONGAN		KET NILAI JUAL
	ZNT	BUMI	NILAI JUAL BUMI	(Rupiah/M2)	OBJEK PAJAK BUMI
(Rupiah/M2)					
001 DARAT GUNUNG OKI	AB	086	12,000 s/d	17,000	14,000
001 DARAT GUNUNG ORI	AB	086	12,000 s/d	17,000	14,000
001 DK PAMUTUH KRAJAN	AA	085	17,000 s/d	23,000	20,000
001 DK PAMUTUH KRAJAN	AM	083	31,000 s/d	41,000	36,000
001 PAMUTUH	AB	086	12,000 s/d	17,000	14,000
001 SAWAH GUNUNG ORI	AB	086	12,000 s/d	17,000	14,000
001 SAWAH GUNUNG ORI	AA	085	17,000 s/d	23,000	20,000
001 SAWAH GUNUNG ORI	AB	086	12,000 s/d	17,000	14,000
001 SAWAH TOTOK PAESAN	AA	085	17,000 s/d	23,000	20,000
001 SAWAH TOTOK PASERAN	AA	085	17,000 s/d	23,000	20,000
001 SAWAH TOTOK PASERAN	AB	086	12,000 s/d	17,000	14,000
001 SAWAH TOTOK PASERAN	AM	083	31,000 s/d	41,000	36,000
002 DARAT GUTEL	AC	086	12,000 s/d	17,000	14,000
002 DARAT GUTEL	AE	086	12,000 s/d	17,000	14,000
002 DARAT SAMPIR	AE	086	12,000 s/d	17,000	14,000
002 DARAT SAMPIR	AF	085	17,000 s/d	23,000	20,000
002 DK PAMUTUH KRAJAN	AD	084	23,000 s/d	31,000	27,000
002 DK.PAMUTUH WETAN	AD	084	23,000 s/d	31,000	27,000
002 PAMUTUH	AC	086	12,000 s/d	17,000	14,000
002 SAWAH GUTEL	AC	086	12,000 s/d	17,000	14,000
002 SAWAH SAMPIR	AF	085	17,000 s/d	23,000	20,000
003 DARAT BATUR	AG	086	12,000 s/d	17,000	14,000
003 DARAT CITRA	AG	086	12,000 s/d	17,000	14,000
003 DART CITRA	AG	086	12,000 s/d	17,000	14,000
003 PAMUTUH	AG	086	12,000 s/d	17,000	14,000
003 SAWAH BATUR	AG	086	12,000 s/d	17,000	14,000
003 SAWAH CITRA	AG	086	12,000 s/d	17,000	14,000
004 DARAT SIGUGUR	AI	085	17,000 s/d	23,000	20,000
004 DK PAMUTUH	AI	085	17,000 s/d	23,000	20,000
004 DK. PAMUTAN KRAJAN	AM	083	31,000 s/d	41,000	36,000
004 DK.PAMUTAN KRAJAN	AI	085	17,000 s/d	23,000	20,000
004 DK.PAMUTAN KRAJAN	AM	083	31,000 s/d	41,000	36,000
004 DK.PAMUTUH KRAJAN	AI	085	17,000 s/d	23,000	20,000
004 DK.PAMUTUH KRAJAN	AM	083	31,000 s/d	41,000	36,000
004 PAMUTUH	AI	085	17,000 s/d	23,000	20,000
004 SAWAH SIGUGUR	AI	085	17,000 s/d	23,000	20,000
005 DARAT GLAMPIT	AJ	085	17,000 s/d	23,000	20,000
005 DARAT GLAMPIT	AJ	085	17,000 s/d	23,000	20,000
005 DARAT SUWUK	AL	086	12,000 s/d	17,000	14,000
005 DK.PAMUTUH KRAJAN	AM	083	31,000 s/d	41,000	36,000
005 PAMUTUH	AJ	085	17,000 s/d	23,000	20,000
005 PAMUTUH	AL	086	12,000 s/d	17,000	14,000
005 PAMUTUH	AM	083	31,000 s/d	41,000	36,000
005 SAWAH GLAMPIT	AJ	085	17,000 s/d	23,000	20,000
005 SAWAH SUWUK	AL	086	12,000 s/d	17,000	14,000
006 DARAT JAHA	AN	086	12,000 s/d	17,000	14,000
006 DARAT TONJOK	AK	085	17,000 s/d	23,000	20,000
006 DARAT TONJONG	AK	085	17,000 s/d	23,000	20,000
006 DK PAMUTUH KRAJAN	AM	083	31,000 s/d	41,000	36,000
006 DK.PAMUTUH KRAJAN	AM	083	31,000 s/d	41,000	36,000
006 SAWAH JAHA	AN	086	12,000 s/d	17,000	14,000
006 SAWAH TONJONG	AK	085	17,000 s/d	23,000	20,000

KLASIFIKASI DAN BESARNYA NJOP PERMUKAAN BUMI BERUPA TANAH TAHUN 2021

PROPINSI:33-JAWA TENGAH
KAB/KOTA:26-PEKALONGAN

KECAMATAN:030-LEBAKBARANG
KELURAHAN:002-PAMUTUH

BLK NAMA JALAN	KODE KELAS		PENGGOLONGAN		KET NILAI JUAL
	ZNT	BUMI	NILAI JUAL BUMI	(Rupiah/M2)	OBJEK PAJAK BUMI
					(Rupiah/M2)
007 DARAT JINGKANG	AO	086	12,000 s/d	17,000	14,000
007 PAMUTUH	AO	086	12,000 s/d	17,000	14,000
007 SAWAH JINGKANG	AO	086	12,000 s/d	17,000	14,000
008 DARAT DAWUNG	AP	087	8,400 s/d	12,000	10,000
008 DARAT SAMUK	AQ	086	12,000 s/d	17,000	14,000
008 DK PAMUTUH	AQ	086	12,000 s/d	17,000	14,000
008 PAMUTUH	AP	087	8,400 s/d	12,000	10,000
008 PAMUTUH	AQ	086	12,000 s/d	17,000	14,000
008 SAWAH DAWUNG	AP	087	8,400 s/d	12,000	10,000
008 SAWAH SAMUK	AQ	086	12,000 s/d	17,000	14,000
008 SAWAH SUWUK	AQ	086	12,000 s/d	17,000	14,000
009 DARAT SIPRING	AR	087	8,400 s/d	12,000	10,000
009 DARAT SIPRING	AS	086	12,000 s/d	17,000	14,000
009 DARAT SIPRING KANITI	AS	086	12,000 s/d	17,000	14,000
009 DARAT SIPRING KULON	AR	087	8,400 s/d	12,000	10,000
009 DARAT SIPRING KULON	AS	086	12,000 s/d	17,000	14,000
009 DARAT SIPRING WETAN	AS	086	12,000 s/d	17,000	14,000
009 DK SIPRING	AR	087	8,400 s/d	12,000	10,000
009 DK.SIPRING	AT	084	23,000 s/d	31,000	27,000
009 SAWAH SIPRING WETAN	AS	086	12,000 s/d	17,000	14,000
009 SAWAHS IPRING WETAN	AS	086	12,000 s/d	17,000	14,000

KLASIFIKASI DAN BESARNYA NJOP PERMUKAAN BUMI BERUPA TANAH TAHUN 2021

PROPINSI:33-JAWA TENGAH
KAB/KOTA:26-PEKALONGAN

KECAMATAN:030-LEBAKBARANG
KELURAHAN:003-DEPOK

BLK NAMA JALAN	KODE KELAS		PENGGOLONGAN		KET NILAI JUAL
	ZNT	BUMI	NILAI JUAL BUMI	(Rupiah/M2)	OBJEK PAJAK BUMI
(Rupiah/M2)					
001 DARAT JUMLENG	AD	086	12,000 s/d	17,000	14,000
001 DARAT SABARANG	AB	084	23,000 s/d	31,000	27,000
001 DARAT SABARANG	AC	085	17,000 s/d	23,000	20,000
001 DARAT SABRANG	AC	085	17,000 s/d	23,000	20,000
001 DK DEPOK	AA	083	31,000 s/d	41,000	36,000
001 SAWAH JUMLENG	AD	086	12,000 s/d	17,000	14,000
001 SAWAH SABRANG	AB	084	23,000 s/d	31,000	27,000
001 SAWAH SABRANG	AC	085	17,000 s/d	23,000	20,000
002 DARAT GUNUNG	AC	085	17,000 s/d	23,000	20,000
002 DARAT GUNUNG	AE	086	12,000 s/d	17,000	14,000
002 DK DEPOK	AA	083	31,000 s/d	41,000	36,000
002 SAWAH GUNUNG	AC	085	17,000 s/d	23,000	20,000
002 SAWAH GUNUNG	AE	086	12,000 s/d	17,000	14,000
003 DARAT DUKUH	AF	085	17,000 s/d	23,000	20,000
003 DARAT DUKUH	AG	086	12,000 s/d	17,000	14,000
003 DARAT DUKUH	AK	086	12,000 s/d	17,000	14,000
003 DARAT KIDUL	AG	086	12,000 s/d	17,000	14,000
003 DARAT KULON	AF	085	17,000 s/d	23,000	20,000
003 DARAT KULON	AH	087	8,400 s/d	12,000	10,000
003 DK DEPOK	AA	083	31,000 s/d	41,000	36,000
003 DK DEPOK	AK	086	12,000 s/d	17,000	14,000
003 DK. DEPOK	AA	083	31,000 s/d	41,000	36,000
003 DK. DEPOK	AA	083	31,000 s/d	41,000	36,000
003 SAWAH KULON	AF	085	17,000 s/d	23,000	20,000
003 SAWAH TENGAH	AG	086	12,000 s/d	17,000	14,000
004 DARAT DEPOK	AH	087	8,400 s/d	12,000	10,000
004 DARAT DUKUH	AH	087	8,400 s/d	12,000	10,000
004 DARAT KIDUL	AH	087	8,400 s/d	12,000	10,000
004 SAWAH DEPOK	AH	087	8,400 s/d	12,000	10,000
004 SAWAH DUKUH	AH	087	8,400 s/d	12,000	10,000
004 SAWAH KIDUL	AH	087	8,400 s/d	12,000	10,000

KLASIFIKASI DAN BESARNYA NJOP PERMUKAAN BUMI BERUPA TANAH TAHUN 2021

PROPINSI:33-JAWA TENGAH
KAB/KOTA:26-PEKALONGAN

KECAMATAN:030-LEBAKBARANG
KELURAHAN:004-WONOSIDO

BLK NAMA JALAN	KODE KELAS		PENGGOLONGAN		KET NILAI JUAL
	ZNT	BUMI	NILAI JUAL BUMI	(Rupiah/M2)	OBJEK PAJAK BUMI
					(Rupiah/M2)
001 C	AG	085	17,000 s/d	23,000	20,000
001 DARAT TALUN DOWO	AE	086	12,000 s/d	17,000	14,000
001 DARAT TALUN DOWO	AF	087	8,400 s/d	12,000	10,000
001 DK WONOSIDO	AD	084	23,000 s/d	31,000	27,000
001 DK.WONOSIDO	AD	084	23,000 s/d	31,000	27,000
001 DK.WONOSIDO	AE	086	12,000 s/d	17,000	14,000
001 SAWAG GUNUNG	AG	085	17,000 s/d	23,000	20,000
001 SAWAH BATUR	AE	086	12,000 s/d	17,000	14,000
001 SAWAH BATUR	AG	085	17,000 s/d	23,000	20,000
001 SAWAH BUTUR	AE	086	12,000 s/d	17,000	14,000
001 SAWAH GUNUNG	AE	086	12,000 s/d	17,000	14,000
001 SAWAH GUNUNG	AG	085	17,000 s/d	23,000	20,000
001 SAWAH GUPAKAN	AE	086	12,000 s/d	17,000	14,000
001 SAWAH IGIR TUMANG	AE	086	12,000 s/d	17,000	14,000
001 SAWAH IGIR TUMANG	AG	085	17,000 s/d	23,000	20,000
001 SAWAH JURANG	AE	086	12,000 s/d	17,000	14,000
001 SAWAH JURANG	AF	087	8,400 s/d	12,000	10,000
001 WONOSDIO	AD	084	23,000 s/d	31,000	27,000
002 DARAT IGIR PON	AA	084	23,000 s/d	31,000	27,000
002 DARAT IGIR PON	AC	086	12,000 s/d	17,000	14,000
002 DARAT KLAREAN	AB	086	12,000 s/d	17,000	14,000
002 DARAT KLAREAN	AC	086	12,000 s/d	17,000	14,000
002 DARAT WATU KERIS	AC	086	12,000 s/d	17,000	14,000
002 DARAT WATUKERIS	AC	086	12,000 s/d	17,000	14,000
002 DK PLLOSARI	AA	084	23,000 s/d	31,000	27,000
002 DK PLLOSARI	AB	086	12,000 s/d	17,000	14,000
002 DK PULOSARI	AA	084	23,000 s/d	31,000	27,000

KLASIFIKASI DAN BESARNYA NJOP PERMUKAAN BUMI BERUPA TANAH TAHUN 2021

PROPINSI:33-JAWA TENGAH
KAB/KOTA:26-PEKALONGAN

KECAMATAN:030-LEBAKBARANG
KELURAHAN:005-TIMBANGSARI

BLK NAMA JALAN	KODE ZNT	KELAS BUMI	PENGGOLONGAN NILAI JUAL BUMI (Rupiah/M2)	KET NILAI JUAL OBJEK PAJAK BUMI (Rupiah/M2)	
001 DARAT ALAS KEBEK	AH	086	12,000 s/d	17,000	14,000
001 DARAT ALAS KIDUL	AB	086	12,000 s/d	17,000	14,000
001 DARAT ALAS LOR	AB	086	12,000 s/d	17,000	14,000
001 DARAT ALAS MUNTUK	AB	086	12,000 s/d	17,000	14,000
001 DARAT ALAS MUNTUK	AH	086	12,000 s/d	17,000	14,000
001 DARAT ALAS MUTUH	AB	086	12,000 s/d	17,000	14,000
001 DARAT ALAS NGARES	AB	086	12,000 s/d	17,000	14,000
001 DARAT ALAS NJENU	AB	086	12,000 s/d	17,000	14,000
001 DARAT ALAS SUWUKAN	AB	086	12,000 s/d	17,000	14,000
001 DARAT ALAS WETAN	AB	086	12,000 s/d	17,000	14,000
001 DARAT ALAS WETAN	AH	086	12,000 s/d	17,000	14,000
001 DARAT IGIR	AA	086	12,000 s/d	17,000	14,000
001 DARAT IGIR CILIK	AB	086	12,000 s/d	17,000	14,000
001 DARAT IGIR DUREN	AB	086	12,000 s/d	17,000	14,000
001 DARAT JAMBEAN	AI	085	17,000 s/d	23,000	20,000
001 DARAT KALI MUTUH	AB	086	12,000 s/d	17,000	14,000
001 DARAT KALI MUTUH	AH	086	12,000 s/d	17,000	14,000
001 DARAT KALI PLALAR	AB	086	12,000 s/d	17,000	14,000
001 DARAT KALIMUTUH	AH	086	12,000 s/d	17,000	14,000
001 DARAT KEBON WETAN	AB	086	12,000 s/d	17,000	14,000
001 DARAT KOPEN JAMBU	AB	086	12,000 s/d	17,000	14,000
001 DARAT LEMAH GERAH	AB	086	12,000 s/d	17,000	14,000
001 DARAT LEMAH GERANG	AB	086	12,000 s/d	17,000	14,000
001 DARAT LEMAH NGULON	AB	086	12,000 s/d	17,000	14,000
001 DARAT LEMBAH GERANG	AB	086	12,000 s/d	17,000	14,000
001 DARAT LEMPONG	AA	086	12,000 s/d	17,000	14,000
001 DARAT LUMAH NGULON	AB	086	12,000 s/d	17,000	14,000
001 DARAT LUMAH NGULON	AI	085	17,000 s/d	23,000	20,000
001 DARAT MUNTUK	AA	086	12,000 s/d	17,000	14,000
001 DARAT NGARES	AB	086	12,000 s/d	17,000	14,000
001 DARAT NGELO	AB	086	12,000 s/d	17,000	14,000
001 DARAT NGELO NGRINJING	AB	086	12,000 s/d	17,000	14,000
001 DARAT NGERES	AB	086	12,000 s/d	17,000	14,000
001 DARAT NGRINJING	AA	086	12,000 s/d	17,000	14,000
001 DARAT NGRINJING	AB	086	12,000 s/d	17,000	14,000
001 DARAT PINGIT-ALAS NGIDUL	AB	086	12,000 s/d	17,000	14,000
001 DARAT PONTONG	AA	086	12,000 s/d	17,000	14,000
001 DARAT SEPINGIT	AB	086	12,000 s/d	17,000	14,000
001 DARAT SUWUKAN	AA	086	12,000 s/d	17,000	14,000
001 DARAT SUWUKAN	AI	085	17,000 s/d	23,000	20,000
001 DARAT TEMBELANG	AA	086	12,000 s/d	17,000	14,000
001 DARAT TIMBANG	AB	086	12,000 s/d	17,000	14,000
001 DK PLALAR	AC	084	23,000 s/d	31,000	27,000
001 DK.KRESEK	AB	086	12,000 s/d	17,000	14,000
001 DK.PLALAR	AA	086	12,000 s/d	17,000	14,000
001 DK.PLALAR	AC	084	23,000 s/d	31,000	27,000
001 DUKUH KRESEK-TIMBANG	AC	084	23,000 s/d	31,000	27,000
001 DUKUH PLALAR	AC	084	23,000 s/d	31,000	27,000
001 SAWAH ANG JAMBEAN	AI	085	17,000 s/d	23,000	20,000
001 SAWAH GUNUNG	AA	086	12,000 s/d	17,000	14,000
001 SAWAH GUNUNG	AI	085	17,000 s/d	23,000	20,000
001 SAWAH IGIR	AA	086	12,000 s/d	17,000	14,000

KLASIFIKASI DAN BESARNYA NJOP PERMUKAAN BUMI BERUPA TANAH TAHUN 2021

PROPINSI:33-JAWA TENGAH
KAB/KOTA:26-PEKALONGAN

KECAMATAN:030-LEBAKBARANG
KELURAHAN:005-TIMBANGSARI

BLK NAMA JALAN	KODE KELAS		PENGGOLONGAN		KET NILAI JUAL
	ZNT	BUMI	NILAI JUAL BUMI	(Rupiah/M2)	OBJEK PAJAK BUMI (Rupiah/M2)
001 SAWAH IGIR TEMBELANG	AA	086	12,000 s/d	17,000	14,000
001 SAWAH JAMBEAN	AI	085	17,000 s/d	23,000	20,000
001 SAWAH JURANG	AI	085	17,000 s/d	23,000	20,000
001 SAWAH JURANG J	AI	085	17,000 s/d	23,000	20,000
001 SAWAH KALI PLALAR	AB	086	12,000 s/d	17,000	14,000
001 SAWAH NGLEMPONG	AA	086	12,000 s/d	17,000	14,000
001 SAWAH PUCUNG	AA	086	12,000 s/d	17,000	14,000
001 SAWAH SUWUKAN	AA	086	12,000 s/d	17,000	14,000
001 SAWAH TEMBELANG	AA	086	12,000 s/d	17,000	14,000
001 SAWAH TIMBANG WETAN	AI	085	17,000 s/d	23,000	20,000
001 SAWAH WETAN	AI	085	17,000 s/d	23,000	20,000
001 SAWANG PUCUNG	AA	086	12,000 s/d	17,000	14,000
002 DARAT JENGKOLAN	AG	086	12,000 s/d	17,000	14,000
002 DARAT JENGKOLAN KEDUNG LUMPAN	AG	086	12,000 s/d	17,000	14,000
002 DARAT JONGGRANG	AE	084	23,000 s/d	31,000	27,000
002 DARAT KEBON KIDUL	AD	083	31,000 s/d	41,000	36,000
002 DARAT KEBON WETAN	AD	083	31,000 s/d	41,000	36,000
002 DARAT LEBUH	AG	086	12,000 s/d	17,000	14,000
002 DARAT MBIRIT	AG	086	12,000 s/d	17,000	14,000
002 DARAT SAWAH CILIK	AG	086	12,000 s/d	17,000	14,000
002 DK.KRESEK	AD	083	31,000 s/d	41,000	36,000
002 DK.KRESEK	AF	085	17,000 s/d	23,000	20,000
002 DK.SIJONGGRANGSARI	AD	083	31,000 s/d	41,000	36,000
002 DK.SIJONGGRANGSARI	AE	084	23,000 s/d	31,000	27,000
002 DUKUH KRESEK	AD	083	31,000 s/d	41,000	36,000
002 DUKUH KRESEK-BLOK TIMBANG	AD	083	31,000 s/d	41,000	36,000
002 DUKUH KRESEK-DARAT KEBON WARU	AD	083	31,000 s/d	41,000	36,000
002 DUKUH KRESEK-KEBON WETAN	AD	083	31,000 s/d	41,000	36,000
002 DUKUH KRESEK=KEBON WETAN	AD	083	31,000 s/d	41,000	36,000
002 DUKUH SIJONGGRANGSARI	AD	083	31,000 s/d	41,000	36,000
002 DUKUH SIJONGGRANGSARI	AE	084	23,000 s/d	31,000	27,000
002 DUKUH.SIJONGGRANGSARI	AE	084	23,000 s/d	31,000	27,000
002 SAWAH KAWUNG	AG	086	12,000 s/d	17,000	14,000
002 SAWAH KIDUL	AG	086	12,000 s/d	17,000	14,000
002 SAWAH LEBUH	AF	085	17,000 s/d	23,000	20,000
002 SAWAH NGISOR	AG	086	12,000 s/d	17,000	14,000
002 SAWAH TIMBANG	AF	085	17,000 s/d	23,000	20,000
002 SAWAH TIMBANG KULON	AD	083	31,000 s/d	41,000	36,000

KLASIFIKASI DAN BESARNYA NJOP PERMUKAAN BUMI BERUPA TANAH TAHUN 2021

PROPINSI:33-JAWA TENGAH
KAB/KOTA:26-PEKALONGAN

KECAMATAN:030-LEBAKBARANG
KELURAHAN:006-SIDOMULYO

BLK NAMA JALAN	KODE KELAS		PENGGOLONGAN		KET NILAI JUAL
	ZNT	BUMI	NILAI JUAL BUMI	(Rupiah/M2)	OBJEK PAJAK BUMI
(Rupiah/M2)					
001 DARAT DARAT SIJENGGUL	AB	086	12,000 s/d	17,000	14,000
001 DARAT SI BOGELBLOK 001	AB	086	12,000 s/d	17,000	14,000
001 DARAT SIBOGEL	AB	086	12,000 s/d	17,000	14,000
001 DARAT SIJENGGUL	AB	086	12,000 s/d	17,000	14,000
001 DARAT SIJENGGUL BLOK 001	AB	086	12,000 s/d	17,000	14,000
001 DARAT SIJENGGUL	AB	086	12,000 s/d	17,000	14,000
001 DARATS IBOGEL	AB	086	12,000 s/d	17,000	14,000
001 DK.SIDO LOR	AH	084	23,000 s/d	31,000	27,000
001 DS. SIDOMULYO	AG	083	31,000 s/d	41,000	36,000
001 JL.RAYA SIDO MULYO	AG	083	31,000 s/d	41,000	36,000
001 JL.RAYA SIDOMULYO	AG	083	31,000 s/d	41,000	36,000
001 SAWAH SIBOGEL	AA	085	17,000 s/d	23,000	20,000
001 SAWAH SIBOGEL	AG	083	31,000 s/d	41,000	36,000
001 SAWAH SIJENGGUL	AA	085	17,000 s/d	23,000	20,000
001 SAWAH SIJENGGUL	AA	085	17,000 s/d	23,000	20,000
001 SAWAH SOBOGEL	AA	085	17,000 s/d	23,000	20,000
002 DARAT GEDONG	AB	086	12,000 s/d	17,000	14,000
002 DARAT GEDONG	AG	083	31,000 s/d	41,000	36,000
002 DK SIDO LOR	AH	084	23,000 s/d	31,000	27,000
002 DK SIDOLOR	AH	084	23,000 s/d	31,000	27,000
002 DK.SIDO LOR	AG	083	31,000 s/d	41,000	36,000
002 DK.SIDO LOR	AH	084	23,000 s/d	31,000	27,000
002 DK.SIDOLOR	AH	084	23,000 s/d	31,000	27,000
002 JL.RAYA SIDO MULYO	AB	086	12,000 s/d	17,000	14,000
002 JL.RAYA SIDO MULYO	AG	083	31,000 s/d	41,000	36,000
002 SAWAH LEGOK	AC	085	17,000 s/d	23,000	20,000
002 SIDOMULYO LOR	AH	084	23,000 s/d	31,000	27,000
003 DAART PONDONG	AD	086	12,000 s/d	17,000	14,000
003 DARAT PONDONG	AE	085	17,000 s/d	23,000	20,000
003 DARAT JAYA	AD	086	12,000 s/d	17,000	14,000
003 DARAT PONDONG	AD	086	12,000 s/d	17,000	14,000
003 DARAT PONDONG	AE	085	17,000 s/d	23,000	20,000
003 DK SIDO KIDUL	AE	085	17,000 s/d	23,000	20,000
003 DK SIDO KIDUL	AF	084	23,000 s/d	31,000	27,000
003 DK SIDO KIDUL	AG	083	31,000 s/d	41,000	36,000
003 DK SIDO KIUDL	AF	084	23,000 s/d	31,000	27,000
003 DK SIDO MULYO	AF	084	23,000 s/d	31,000	27,000
003 DK SIDOKIDOL	AF	084	23,000 s/d	31,000	27,000
003 DK SIDOKIDUL	AF	084	23,000 s/d	31,000	27,000
003 DK.SIDO LOR	AH	084	23,000 s/d	31,000	27,000
003 DK.SIDOLOR	AH	084	23,000 s/d	31,000	27,000
003 DUKUH SIDO KIDUL	AF	084	23,000 s/d	31,000	27,000
003 JL RAYA SIDOMULYO	AE	085	17,000 s/d	23,000	20,000
003 JL RAYA SIDOMULYO	AF	084	23,000 s/d	31,000	27,000
003 JL RAYA SIDOMULYO	AG	083	31,000 s/d	41,000	36,000
003 JL.RAYA SIDO LOR	AG	083	31,000 s/d	41,000	36,000
003 JL.RAYA SIDO MULYO	AG	083	31,000 s/d	41,000	36,000
003 JL.RAYA SIDOMULYO	AE	085	17,000 s/d	23,000	20,000
003 SAWAH DONDONG	AE	085	17,000 s/d	23,000	20,000
003 SAWAH JAYA	AE	085	17,000 s/d	23,000	20,000
003 SAWAH JAYA	AF	084	23,000 s/d	31,000	27,000
003 SAWAH LOR	AE	085	17,000 s/d	23,000	20,000

KLASIFIKASI DAN BESARNYA NJOP PERMUKAAN BUMI BERUPA TANAH TAHUN 2021

PROPINSI:33-JAWA TENGAH
KAB/KOTA:26-PEKALONGAN

KECAMATAN:030-LEBAKBARANG
KELURAHAN:006-SIDOMULYO

BLK NAMA JALAN	KODE KELAS		PENGGOLONGAN		KET NILAI JUAL
	ZNT	BUMI	NILAI JUAL BUMI	(Rupiah/M2)	OBJEK PAJAK BUMI
(Rupiah/M2)					
003 SAWAH PONDONG	AD	086	12,000 s/d	17,000	14,000
003 SAWAH PONDONG	AE	085	17,000 s/d	23,000	20,000
004 DARAT SIPULE	AI	086	12,000 s/d	17,000	14,000
004 DK SIDO KIDUL	AF	084	23,000 s/d	31,000	27,000
004 DK SIDO KIDUL	AG	083	31,000 s/d	41,000	36,000
004 DK SIDO LOR	AG	083	31,000 s/d	41,000	36,000
004 JL RAYA SIDOMULYO	AG	083	31,000 s/d	41,000	36,000
004 JL RAYA SIDOMULYO	AG	083	31,000 s/d	41,000	36,000
004 SAWAH MAKIRA	AF	084	23,000 s/d	31,000	27,000
004 SAWAH MAKIRA	AI	086	12,000 s/d	17,000	14,000
004 SAWAH MAKIRA	AJ	085	17,000 s/d	23,000	20,000
004 SAWAH SIPULE	AJ	085	17,000 s/d	23,000	20,000
005 DARAT JLEGONG	AI	086	12,000 s/d	17,000	14,000
005 DARAT JLEGONG BLOK 005	AI	086	12,000 s/d	17,000	14,000
005 DARAT MANASARI	AI	086	12,000 s/d	17,000	14,000
005 DARAT WANASARI	AI	086	12,000 s/d	17,000	14,000
005 DARAT WANASARI	AJ	085	17,000 s/d	23,000	20,000
005 DARAT WANASARI	AL	083	31,000 s/d	41,000	36,000
005 JL RAYA SIDMULYO	AL	083	31,000 s/d	41,000	36,000
005 JL RAYA SIDOMULYO	AI	086	12,000 s/d	17,000	14,000
005 JL RAYA SIDOMULYO	AJ	085	17,000 s/d	23,000	20,000
005 JL RAYA SIDOMULYO	AL	083	31,000 s/d	41,000	36,000
005 SAWAH JLEGONG	AJ	085	17,000 s/d	23,000	20,000
005 SAWAH WANASARI	AJ	085	17,000 s/d	23,000	20,000
006 DARAT WANAKARSA	AL	083	31,000 s/d	41,000	36,000
006 DARAT SILER	AD	086	12,000 s/d	17,000	14,000
006 DARAT SILER	AM	085	17,000 s/d	23,000	20,000
006 DARAT WANAKARSA	AM	085	17,000 s/d	23,000	20,000
006 DARAT WANAKARSA	AO	084	23,000 s/d	31,000	27,000
006 DK SIDO KIDUL	AM	085	17,000 s/d	23,000	20,000
006 JL RAYA SIDOMULYO	AL	083	31,000 s/d	41,000	36,000
006 KUMENYEP	AM	085	17,000 s/d	23,000	20,000
006 SAWAH SILER	AM	085	17,000 s/d	23,000	20,000
006 SAWAH SILER BLOK 006	AM	085	17,000 s/d	23,000	20,000
006 SAWAH WANAKARSA	AL	083	31,000 s/d	41,000	36,000
006 SAWAH WANAKARSA	AM	085	17,000 s/d	23,000	20,000
007 DARAT SIGEBOGAN	AP	086	12,000 s/d	17,000	14,000
007 DARAT SIWADAS	AM	085	17,000 s/d	23,000	20,000
007 DARAT SIWADAS	AP	086	12,000 s/d	17,000	14,000
007 DARAT SIWADAS BLOK 007	AP	086	12,000 s/d	17,000	14,000
007 DK KUMENYEP	AD	086	12,000 s/d	17,000	14,000
007 DK.KUMENYEP	AD	086	12,000 s/d	17,000	14,000
007 DK.KUMENYEP	AP	086	12,000 s/d	17,000	14,000
007 DK.KUMEYEP	AD	086	12,000 s/d	17,000	14,000
007 DUKUH KUMENYEP	AD	086	12,000 s/d	17,000	14,000
007 JL RAYA SIDOMULYO	AN	083	31,000 s/d	41,000	36,000
007 JL.JL.RAYA SIDOMULYO	AN	083	31,000 s/d	41,000	36,000
007 JL.RAYA KUMENYEP	AN	083	31,000 s/d	41,000	36,000
007 JL.RAYA SIDOMULYO	AD	086	12,000 s/d	17,000	14,000
007 JL.RAYA SIDOMULYO	AN	083	31,000 s/d	41,000	36,000
007 JL.RAYA SIDOMULYO BLOK 007	AN	083	31,000 s/d	41,000	36,000
007 SAWAH SIGEBOGAN	AM	085	17,000 s/d	23,000	20,000

KLASIFIKASI DAN BESARNYA NJOP PERMUKAAN BUMI BERUPA TANAH TAHUN 2021

PROPINSI:33-JAWA TENGAH
KAB/KOTA:26-PEKALONGAN

KECAMATAN:030-LEBAKBARANG
KELURAHAN:006-SIDOMULYO

BLK NAMA JALAN	KODE KELAS		PENGGOLONGAN		KET NILAI JUAL
	ZNT	BUMI	NILAI JUAL BUMI	(Rupiah/M2)	OBJEK PAJAK BUMI
(Rupiah/M2)					
007 SAWAH SIGEBOGAN BLOK 007	AM	085	17,000 s/d	23,000	20,000
007 SAWAH SIGEBONGAN	AM	085	17,000 s/d	23,000	20,000
007 SAWAH SIWADAS	AM	085	17,000 s/d	23,000	20,000
007 SAWAH SIWADAS BLOK 007	AM	085	17,000 s/d	23,000	20,000
008 DARAT MUNTUK	AP	086	12,000 s/d	17,000	14,000
008 DARAT SIBENDO	AP	086	12,000 s/d	17,000	14,000
008 DK SIBENDO	AQ	084	23,000 s/d	31,000	27,000
008 DK SIBENDO BLOK 008	AQ	084	23,000 s/d	31,000	27,000
008 DK.SIBENDO	AP	086	12,000 s/d	17,000	14,000
008 DK.SIBENDO	AQ	084	23,000 s/d	31,000	27,000
008 DK.SIBENDO BLOK 008	AQ	084	23,000 s/d	31,000	27,000
008 SAWAH MUNTUK	AP	086	12,000 s/d	17,000	14,000
008 SAWAH MUNTUK	AS	085	17,000 s/d	23,000	20,000
008 SAWAH SIBENDO	AP	086	12,000 s/d	17,000	14,000
008 SAWAH SIBENDO	AQ	084	23,000 s/d	31,000	27,000
008 SAWAH SIBENDO	AS	085	17,000 s/d	23,000	20,000
008 SIBENDO	AQ	084	23,000 s/d	31,000	27,000
009 DARAT SIJETIS	AT	086	12,000 s/d	17,000	14,000
009 DK.NAMBANGAN	AU	085	17,000 s/d	23,000	20,000
009 DK.NAMBANGAN	AW	084	23,000 s/d	31,000	27,000
009 SAWAH SIDOKAN	AT	086	12,000 s/d	17,000	14,000
009 SAWAH SIDOKAN	AU	085	17,000 s/d	23,000	20,000
009 SAWAH SIJETIS	AU	085	17,000 s/d	23,000	20,000
010 DARAT NAMBANGAN	AT	086	12,000 s/d	17,000	14,000
010 DK.NAMBANGAN	AW	084	23,000 s/d	31,000	27,000
010 SAWAH MANGGUAN	AU	085	17,000 s/d	23,000	20,000
010 SAWAH MUNGGUAN	AU	085	17,000 s/d	23,000	20,000
011 DARAT SIKAMPIR	AU	085	17,000 s/d	23,000	20,000
011 DARAT SIPETUNG	AX	087	8,400 s/d	12,000	10,000
011 DARAT SIKAMPIR	AT	086	12,000 s/d	17,000	14,000
011 DARAT SIKAMPIR	AU	085	17,000 s/d	23,000	20,000
011 DARAT SIKAMPIR BLOK 011	AT	086	12,000 s/d	17,000	14,000
011 DARAT SIPATUNG	AX	087	8,400 s/d	12,000	10,000
011 DARAT SIPETUNG	AX	087	8,400 s/d	12,000	10,000
011 DK SIPETUNG	AV	084	23,000 s/d	31,000	27,000
011 SAWAH SIKAMPIR	AU	085	17,000 s/d	23,000	20,000
011 SAWAH SIKAMPIR	AU	085	17,000 s/d	23,000	20,000
011 SAWAH SIKAMPIR	AV	084	23,000 s/d	31,000	27,000
011 SAWAH SIKAMPIR BLOK 011	AU	085	17,000 s/d	23,000	20,000
011 SAWAH SIPETUNG	AV	084	23,000 s/d	31,000	27,000
011 SAWAH SIPETUNG	AY	085	17,000 s/d	23,000	20,000
011 SAWAH SIKAMPIR	AU	085	17,000 s/d	23,000	20,000
012 DARAT SIGANDU	AX	087	8,400 s/d	12,000	10,000
012 SAWAH SIGANDU	AY	085	17,000 s/d	23,000	20,000
013 DARAT PARAKAN	AX	087	8,400 s/d	12,000	10,000
013 DARAT PARAKAN	AY	085	17,000 s/d	23,000	20,000
013 DK PARAKAN	AZ	084	23,000 s/d	31,000	27,000
013 DK.PARAKAN	AZ	084	23,000 s/d	31,000	27,000
013 DK.PARAKAN DOWO	AZ	084	23,000 s/d	31,000	27,000
013 DK.PARAKAN DORO	AY	085	17,000 s/d	23,000	20,000
013 DK.PARAKAN DOWO	AX	087	8,400 s/d	12,000	10,000
013 DK.PARAKAN DOWO	AY	085	17,000 s/d	23,000	20,000

KLASIFIKASI DAN BESARNYA NJOP PERMUKAAN BUMI BERUPA TANAH TAHUN 2021

PROPINSI:33-JAWA TENGAH
KAB/KOTA:26-PEKALONGAN

KECAMATAN:030-LEBAKBARANG
KELURAHAN:006-SIDOMULYO

BLK NAMA JALAN	KODE KELAS		PENGGOLONGAN		KET NILAI JUAL
	ZNT	BUMI	NILAI JUAL BUMI (Rupiah/M2)		OBJEK PAJAK BUMI (Rupiah/M2)
013 DK.PARAKAN DOWO	AZ	084	23,000 s/d	31,000	27,000
013 PARAKAN	AX	087	8,400 s/d	12,000	10,000
013 SAWAH PARAKAN	AY	085	17,000 s/d	23,000	20,000
013 SAWAH PRAKAN	AY	085	17,000 s/d	23,000	20,000
013 SAWAHPARAKAN	AY	085	17,000 s/d	23,000	20,000

KLASIFIKASI DAN BESARNYA NJOP PERMUKAAN BUMI BERUPA TANAH TAHUN 2021

PROPINSI:33-JAWA TENGAH
KAB/KOTA:26-PEKALONGAN

KECAMATAN:030-LEBAKBARANG
KELURAHAN:007-KUTOREMBET

BLK NAMA JALAN	KODE KELAS		PENGGOLONGAN		KET NILAI JUAL
	ZNT	BUMI	NILAI JUAL BUMI	(Rupiah/M2)	OBJEK PAJAK BUMI
					(Rupiah/M2)
001 DARAT KRAJAN	AA	086	12,000 s/d	17,000	14,000
001 DARAT KRAJAN	AD	083	31,000 s/d	41,000	36,000
001 DARAT TOTOGAN	AB	086	12,000 s/d	17,000	14,000
001 DK.KRAJAN	AC	084	23,000 s/d	31,000	27,000
001 JL.KRAJAN	AD	083	31,000 s/d	41,000	36,000
001 JL.TOTOGAN	AD	083	31,000 s/d	41,000	36,000
002 DARAT JAMBAN	AH	086	12,000 s/d	17,000	14,000
002 DARAT JAMBAN	AM	085	17,000 s/d	23,000	20,000
002 DARAT JAMBAN	AN	086	12,000 s/d	17,000	14,000
002 DARAT KALI PUCUNG	AH	086	12,000 s/d	17,000	14,000
002 DARAT LEMPONG	AD	083	31,000 s/d	41,000	36,000
002 DARAT LEMPONG	AL	086	12,000 s/d	17,000	14,000
002 DARAT TURUSAN	AG	085	17,000 s/d	23,000	20,000
002 DARAT TURUSAN	AH	086	12,000 s/d	17,000	14,000
002 DARAT TURUSAN	AM	085	17,000 s/d	23,000	20,000
002 DK.KRAJAN	AE	083	31,000 s/d	41,000	36,000
002 DK.KRAJAN	AF	084	23,000 s/d	31,000	27,000
002 DK.KRAJAN	AN	086	12,000 s/d	17,000	14,000
002 DK.TOTOGAN	AD	083	31,000 s/d	41,000	36,000
002 JL.KRAJAN	AD	083	31,000 s/d	41,000	36,000
002 JL.KRAJAN	AE	083	31,000 s/d	41,000	36,000
002 JL.KRAJAN	AF	084	23,000 s/d	31,000	27,000
002 JL.TOTOGAN	AD	083	31,000 s/d	41,000	36,000
002 SAWAH JAMBAN	AM	085	17,000 s/d	23,000	20,000
002 SAWAH JAMBAN	AG	085	17,000 s/d	23,000	20,000
002 SAWAH JAMBAN	AH	086	12,000 s/d	17,000	14,000
002 SAWAH JAMBAN	AM	085	17,000 s/d	23,000	20,000
002 SAWAH JAMBAN	AN	086	12,000 s/d	17,000	14,000
002 SAWAH TURUSAN	AG	085	17,000 s/d	23,000	20,000
003 DARAT SIRENDET	AJ	085	17,000 s/d	23,000	20,000
003 DK.TOTOGAN	AC	084	23,000 s/d	31,000	27,000
003 JL.TOTOGAN	AD	083	31,000 s/d	41,000	36,000
003 SAWAH KAYUARES	AI	086	12,000 s/d	17,000	14,000
003 SAWAH SIRENDET	AJ	085	17,000 s/d	23,000	20,000
003 SAWAH SIWARAK	AJ	085	17,000 s/d	23,000	20,000
003 SAWAH TOTOGAN	AJ	085	17,000 s/d	23,000	20,000
004 SAWAH SIRIMBAK	AK	086	12,000 s/d	17,000	14,000

KLASIFIKASI DAN BESARNYA NJOP PERMUKAAN BUMI BERUPA TANAH TAHUN 2021

PROPINSI:33-JAWA TENGAH
KAB/KOTA:26-PEKALONGAN

KECAMATAN:030-LEBAKBARANG
KELURAHAN:008-LEBAKBARANG

BLK NAMA JALAN	KODE ZNT	KELAS BUMI	PENGGOLONGAN NILAI JUAL BUMI (Rupiah/M2)	KET NILAI JUAL OBJEK PAJAK BUMI (Rupiah/M2)	
001 DARAT KARANGGONDANG	AC	086	12,000 s/d	17,000	14,000
001 DARAT KEBON JAMBAN	AC	086	12,000 s/d	17,000	14,000
001 DARAT KEBON JAMBON	AC	086	12,000 s/d	17,000	14,000
001 DK KARANGGONDANG	AB	083	31,000 s/d	41,000	36,000
001 DK KARANGGONDANG	AC	086	12,000 s/d	17,000	14,000
001 DK KARANGGONDANG	AD	085	17,000 s/d	23,000	20,000
001 DK.KARANG GONDANG	AA	083	31,000 s/d	41,000	36,000
001 DK.KARANG GONDANG	AB	083	31,000 s/d	41,000	36,000
001 JL RAYA LB BARANG	AA	083	31,000 s/d	41,000	36,000
001 JL.RAYA LB BARANG	AA	083	31,000 s/d	41,000	36,000
001 SAWAH GUNUNG	AD	085	17,000 s/d	23,000	20,000
002 DARAT KARANGGONDANG	AF	086	12,000 s/d	17,000	14,000
002 DARAT KARANGGONDANG	AF	086	12,000 s/d	17,000	14,000
002 DARAT SAWINAH	AE	085	17,000 s/d	23,000	20,000
002 DARAT SAWINAH	AF	086	12,000 s/d	17,000	14,000
002 DK KARANG GONDANG	AB	083	31,000 s/d	41,000	36,000
002 DK KARANGGONDANG	AA	083	31,000 s/d	41,000	36,000
002 DK KARANGGONDANG	AB	083	31,000 s/d	41,000	36,000
002 DK KARANGGONDANG	AE	085	17,000 s/d	23,000	20,000
002 DK KARANGGONDANG	AF	086	12,000 s/d	17,000	14,000
002 DK TROPONG	AE	085	17,000 s/d	23,000	20,000
002 JL KARANGGONDANG	AA	083	31,000 s/d	41,000	36,000
002 JL RAYA LEBAK BARANG	AA	083	31,000 s/d	41,000	36,000
002 SAWAH JURANG MANGU	AE	085	17,000 s/d	23,000	20,000
002 SAWAH JURANG MANGU	AF	086	12,000 s/d	17,000	14,000
002 SAWAH KARANGGONDANG	AE	085	17,000 s/d	23,000	20,000
003 DARAT GUNUNGAN	AJ	086	12,000 s/d	17,000	14,000
003 DARAT TROPONG	AJ	086	12,000 s/d	17,000	14,000
003 DK TROPONG	AG	083	31,000 s/d	41,000	36,000
003 DK TROPONG	AI	085	17,000 s/d	23,000	20,000
003 DK TROPONG	AJ	086	12,000 s/d	17,000	14,000
003 DK.TROPONG	AG	083	31,000 s/d	41,000	36,000
003 JL RAYA LEBAK BARANG	AH	083	31,000 s/d	41,000	36,000
003 JL.RAYA LEBAK BARANG	AI	085	17,000 s/d	23,000	20,000
003 SAWAH GUNUNGAN	AI	085	17,000 s/d	23,000	20,000
003 SAWAH TROPONG	AI	085	17,000 s/d	23,000	20,000
004 DARAT TANDON	AN	086	12,000 s/d	17,000	14,000
004 DARAT TANDON	AO	085	17,000 s/d	23,000	20,000
004 DARAT TANDON	AP	086	12,000 s/d	17,000	14,000
004 DK PANDANSARI	AM	083	31,000 s/d	41,000	36,000
004 DK PANDANSARI	AN	086	12,000 s/d	17,000	14,000
004 DK PANDANSARI	AO	085	17,000 s/d	23,000	20,000
004 DK PANDANSARI	AP	086	12,000 s/d	17,000	14,000
004 DK SONJE	AK	083	31,000 s/d	41,000	36,000
004 DK SONJE	AL	083	31,000 s/d	41,000	36,000
004 DK SONJE	AM	083	31,000 s/d	41,000	36,000
004 DK SONJE	AP	086	12,000 s/d	17,000	14,000
004 DK.PANDANSARI	AM	083	31,000 s/d	41,000	36,000
004 DK.PANDANSARI	AM	083	31,000 s/d	41,000	36,000
004 DK.PESANGGRAHAN	AL	083	31,000 s/d	41,000	36,000
004 DK.SONJE	AK	083	31,000 s/d	41,000	36,000
004 DK.SONJE	AL	083	31,000 s/d	41,000	36,000

KLASIFIKASI DAN BESARNYA NJOP PERMUKAAN BUMI BERUPA TANAH TAHUN 2021

PROPINSI:33-JAWA TENGAH
KAB/KOTA:26-PEKALONGAN

KECAMATAN:030-LEBAKBARANG
KELURAHAN:008-LEBAKBARANG

BLK NAMA JALAN	KODE KELAS		PENGGOLONGAN		KET NILAI JUAL
	ZNT	BUMI	NILAI JUAL BUMI	(Rupiah/M2)	OBJEK PAJAK BUMI
(Rupiah/M2)					
004 JL RAYA LB BARANG	AK	083	31,000 s/d	41,000	36,000
004 JL SONJE	AK	083	31,000 s/d	41,000	36,000
004 JL.RAYA LB BARANG	AK	083	31,000 s/d	41,000	36,000
004 JL.RAYA LB BARANG	AL	083	31,000 s/d	41,000	36,000
004 SAWAH KALI KEMBANG	AN	086	12,000 s/d	17,000	14,000
004 SAWAH KALI KEMBANG	AO	085	17,000 s/d	23,000	20,000
004 SAWAH SILIMPET	AO	085	17,000 s/d	23,000	20,000
004 SAWAH SILIMPIT	AO	085	17,000 s/d	23,000	20,000
005 DARAT SIMANGLI	AK	083	31,000 s/d	41,000	36,000
005 DARAT SIMANGLI	AN	086	12,000 s/d	17,000	14,000
005 DARAT SIMANGLI	AO	085	17,000 s/d	23,000	20,000
005 DK PANDANSARI	AM	083	31,000 s/d	41,000	36,000
005 DK PANDANSARI	AO	085	17,000 s/d	23,000	20,000
005 DK SONJE	AL	083	31,000 s/d	41,000	36,000
005 DK.PANDANSARI	AM	083	31,000 s/d	41,000	36,000
005 DK.SONJE	AK	083	31,000 s/d	41,000	36,000
005 DK.SONJE	AL	083	31,000 s/d	41,000	36,000
005 DK.SONJE	AO	085	17,000 s/d	23,000	20,000
005 JL.RAYA LB BARANG	AK	083	31,000 s/d	41,000	36,000
005 SAWAH BAK BARANG	AN	086	12,000 s/d	17,000	14,000
005 SAWAH BAK BARANG	AO	085	17,000 s/d	23,000	20,000
005 SAWAH BAKBARANG	AO	085	17,000 s/d	23,000	20,000
005 SAWAH LEBAK BARANG	AO	085	17,000 s/d	23,000	20,000
006 DARAT MONTONG	AT	086	12,000 s/d	17,000	14,000
006 DARAT MONTONG	AS	085	17,000 s/d	23,000	20,000
006 DARAT MONTONG	AT	086	12,000 s/d	17,000	14,000
006 DK MONTONG	AQ	083	31,000 s/d	41,000	36,000
006 DK MONTONG	AT	086	12,000 s/d	17,000	14,000
006 DK.MONTONG	AQ	083	31,000 s/d	41,000	36,000
006 JL MONTONG	AQ	083	31,000 s/d	41,000	36,000
006 JL MONTONG	AR	083	31,000 s/d	41,000	36,000
006 JL PESANGGRAHAN	AR	083	31,000 s/d	41,000	36,000
006 JL. MONTONG BLOK 006	AR	083	31,000 s/d	41,000	36,000
006 SAWAH MONTONG	AS	085	17,000 s/d	23,000	20,000
006 SAWAH MONTONG	AS	085	17,000 s/d	23,000	20,000
006 SAWAH PESANGGRAHAN	AU	084	23,000 s/d	31,000	27,000
007 DARAT KULON	AV	085	17,000 s/d	23,000	20,000
007 DARAT KULON	AW	086	12,000 s/d	17,000	14,000
007 DK PESANGGRAHAN BLOK 007	AV	085	17,000 s/d	23,000	20,000
007 DK PESANGGRAHAN CEMBANG	AW	086	12,000 s/d	17,000	14,000
007 DK SONJE	AW	086	12,000 s/d	17,000	14,000
007 DK TROPONG	AV	085	17,000 s/d	23,000	20,000
007 DUKUH PESANGGRAHAN	AX	083	31,000 s/d	41,000	36,000
007 JL RAYA LEBAK BARANG	AX	083	31,000 s/d	41,000	36,000
007 JL SONJE	AW	086	12,000 s/d	17,000	14,000
007 SAWAH KULON	AV	085	17,000 s/d	23,000	20,000
008 SAWAH PESANGGRAHAN	AV	085	17,000 s/d	23,000	20,000
008 DARAT PESANGGRAHAN	AW	086	12,000 s/d	17,000	14,000
008 DARAT PESANGGRAHAN	AV	085	17,000 s/d	23,000	20,000
008 DARAT PESANGGRAHAN	AW	086	12,000 s/d	17,000	14,000
008 DK PESANGGRAHAN	AW	086	12,000 s/d	17,000	14,000
008 DK PESANGGRAHAN	AX	083	31,000 s/d	41,000	36,000

KLASIFIKASI DAN BESARNYA NJOP PERMUKAAN BUMI BERUPA TANAH TAHUN 2021

PROPINSI:33-JAWA TENGAH
KAB/KOTA:26-PEKALONGAN

KECAMATAN:030-LEBAKBARANG
KELURAHAN:008-LEBAKBARANG

BLK NAMA JALAN	KODE KELAS		PENGGOLONGAN		KET NILAI JUAL	
	ZNT	BUMI	NILAI JUAL	BUMI	OBJEK PAJAK BUMI	(Rupiah/M2)
			(Rupiah/M2)			
008 DK PESANGGRAHAN CEMBANG	AV	085	17,000	s/d	23,000	20,000
008 DK PESANGGRAHAN CEMBANG	AW	086	12,000	s/d	17,000	14,000
008 DK PESANGGRAHAN CEMBANG	AX	083	31,000	s/d	41,000	36,000
008 DK PESANGGRAHAN CEMBANG	AY	082	41,000	s/d	55,000	48,000
008 DK.PESANGGRAHAN	AV	085	17,000	s/d	23,000	20,000
008 DK.PESANGGRAHAN	AW	086	12,000	s/d	17,000	14,000
008 DK.PESANGGRAHAN	AX	083	31,000	s/d	41,000	36,000
008 DUKUH PESANGGRAHAN CEMBANG	AX	083	31,000	s/d	41,000	36,000
008 JL RAYA LB BARANG	AX	083	31,000	s/d	41,000	36,000
008 JL RAYA LEBAKBARANG	AV	085	17,000	s/d	23,000	20,000
008 JL.RAYA LB ABRANG	AY	082	41,000	s/d	55,000	48,000
008 JL.RAYA LB BARANG	AY	082	41,000	s/d	55,000	48,000
008 JL.RAYA LB BARANG	AX	083	31,000	s/d	41,000	36,000
008 JL.RAYA LB BARANG	AY	082	41,000	s/d	55,000	48,000
008 SAAWAH PESANGGRAHAN	AV	085	17,000	s/d	23,000	20,000
008 SAWAH PESANGGRAHAN	AV	085	17,000	s/d	23,000	20,000
008 SAWAH PESANGGRAHAN	AW	086	12,000	s/d	17,000	14,000
009 AD RAT MONTONG/CEMBANG	AT	086	12,000	s/d	17,000	14,000
009 DARAT MONTONG	AT	086	12,000	s/d	17,000	14,000
009 DARAT MONTONG / CEMBANG	AT	086	12,000	s/d	17,000	14,000
009 DARAT MONTONG CEMBANG	AT	086	12,000	s/d	17,000	14,000
009 DARAT MONTONG/ CEMBANG	AT	086	12,000	s/d	17,000	14,000
009 DARAT MONTONG/CEMBANG	AT	086	12,000	s/d	17,000	14,000
009 DK CEMBANG	AT	086	12,000	s/d	17,000	14,000
009 DK CEMBANG	AZ	083	31,000	s/d	41,000	36,000
009 DK MONTONG	AQ	083	31,000	s/d	41,000	36,000
009 DK MONTONG	AT	086	12,000	s/d	17,000	14,000
009 DK PESANGGRAHAN	AT	086	12,000	s/d	17,000	14,000
009 DK PESANGGRAHAN CEMBANG	AR	083	31,000	s/d	41,000	36,000
009 DK PESANGGRAHAN CEMBANG	AS	085	17,000	s/d	23,000	20,000
009 DK PESANGGRAHAN CEMBANG	AT	086	12,000	s/d	17,000	14,000
009 DK PESANGGRAHAN CEMBANG	AX	083	31,000	s/d	41,000	36,000
009 DK PESANGGRAHAN CEMBANG	AY	082	41,000	s/d	55,000	48,000
009 DK PESANGGRAHAN CEMBANG	AZ	083	31,000	s/d	41,000	36,000
009 DK SAWAH MONTONG	AT	086	12,000	s/d	17,000	14,000
009 DK. PESANGGRAHAN	AX	083	31,000	s/d	41,000	36,000
009 DK.CEMBANG	AZ	083	31,000	s/d	41,000	36,000
009 DK.MONTONG	AQ	083	31,000	s/d	41,000	36,000
009 DK.PESANGGRAHAN	AX	083	31,000	s/d	41,000	36,000
009 DK.SONJE	AX	083	31,000	s/d	41,000	36,000
009 DUKUH PESANGGRAHAN	AZ	083	31,000	s/d	41,000	36,000
009 JL RAYA LEBAK BARANG	AZ	083	31,000	s/d	41,000	36,000
009 JL RAYA LEBAKBARANG	AY	082	41,000	s/d	55,000	48,000
009 JL.MONTONG	AR	083	31,000	s/d	41,000	36,000
009 JL.RAYA LEBAK BARANG	AX	083	31,000	s/d	41,000	36,000
009 JL.RAYA LEBAK BARANG	AY	082	41,000	s/d	55,000	48,000
009 SAWAH CEMBANG	AS	085	17,000	s/d	23,000	20,000
009 SAWAH CEMBANG	AU	084	23,000	s/d	31,000	27,000
009 SAWAH MONTONG	AS	085	17,000	s/d	23,000	20,000
009 SAWAH MONTONG	AT	086	12,000	s/d	17,000	14,000
009 SAWAH MONTONG3	AS	085	17,000	s/d	23,000	20,000
009 SAWAHMONTONG	AS	085	17,000	s/d	23,000	20,000

KLASIFIKASI DAN BESARNYA NJOP PERMUKAAN BUMI BERUPA TANAH TAHUN 2021

PROPINSI:33-JAWA TENGAH
KAB/KOTA:26-PEKALONGAN

KECAMATAN:030-LEBAKBARANG
KELURAHAN:009-KEPUNDUTAN

BLK NAMA JALAN	KODE KELAS		PENGGOLONGAN		KET NILAI JUAL
	ZNT	BUMI	NILAI JUAL BUMI	(Rupiah/M2)	OBJEK PAJAK BUMI
(Rupiah/M2)					
001 DARAT JARAKAN	AA	083	31,000 s/d	41,000	36,000
001 DARAT JARAKAN	AB	086	12,000 s/d	17,000	14,000
001 DESA KEPUNDUTAN	AA	083	31,000 s/d	41,000	36,000
001 DK SILENGGAK	AA	083	31,000 s/d	41,000	36,000
002 DARAT SUWUR	AJ	085	17,000 s/d	23,000	20,000
002 DK SILENGGAK	AA	083	31,000 s/d	41,000	36,000
002 SAWAH CUWUR	AJ	085	17,000 s/d	23,000	20,000
002 SAWAH SUWUR	AJ	085	17,000 s/d	23,000	20,000
003 DARAT KEDUNG WATANG BULU	AI	087	8,400 s/d	12,000	10,000
003 DARAT MIJAHAN	AI	087	8,400 s/d	12,000	10,000
003 DARAT SOYOKAN	AI	087	8,400 s/d	12,000	10,000
003 DK.SILENGGAK	AH	086	12,000 s/d	17,000	14,000
003 SAWAH MIJAHAN	AH	086	12,000 s/d	17,000	14,000
004 DARAT CIKAL	AE	086	12,000 s/d	17,000	14,000
004 DARAT DUKUH	AE	086	12,000 s/d	17,000	14,000
004 DARAT DUWUR JAMBAN	AE	086	12,000 s/d	17,000	14,000
004 DARAT GEDANGAN	AE	086	12,000 s/d	17,000	14,000
004 DARAT GUNUNG GERBANG	AE	086	12,000 s/d	17,000	14,000
004 DARAT KALI GONDANG	AE	086	12,000 s/d	17,000	14,000
004 DARAT KEBON KULON	AE	086	12,000 s/d	17,000	14,000
004 DARAT KEBUN KULON	AE	086	12,000 s/d	17,000	14,000
004 DARAT KEON KULON	AE	086	12,000 s/d	17,000	14,000
004 DARAT PUCUNG	AE	086	12,000 s/d	17,000	14,000
004 DARAT SIKUCING	AE	086	12,000 s/d	17,000	14,000
004 DARAT SIROTO	AE	086	12,000 s/d	17,000	14,000
004 DK KEPUNDUTAN	AD	084	23,000 s/d	31,000	27,000
004 DK.KAPUNDUTAN	AD	084	23,000 s/d	31,000	27,000
005 DARAT BALONG	AG	087	8,400 s/d	12,000	10,000
005 DARAT BENGANG	AG	087	8,400 s/d	12,000	10,000
005 DARAT GANDUL	AG	087	8,400 s/d	12,000	10,000
005 DARAT IGIR	AG	087	8,400 s/d	12,000	10,000
005 DARAT JERUK TIMUN	AG	087	8,400 s/d	12,000	10,000
005 DARAT JIAH	AG	087	8,400 s/d	12,000	10,000
005 DARAT PINGGIRAN KEBON	AG	087	8,400 s/d	12,000	10,000
005 DARAT SIKUCING	AG	087	8,400 s/d	12,000	10,000
005 DARAT SIKUNCING	AG	087	8,400 s/d	12,000	10,000
005 DK KEPUNDUTAN	AD	084	23,000 s/d	31,000	27,000
005 DK KEPUNDUTAN	AF	086	12,000 s/d	17,000	14,000
005 DK.KAPUNDUTAN	AD	084	23,000 s/d	31,000	27,000
005 DK.KAPUNDUTAN	AG	087	8,400 s/d	12,000	10,000
005 SAWAH BALONG	AG	087	8,400 s/d	12,000	10,000
005 SAWAH BERAN	AF	086	12,000 s/d	17,000	14,000
005 SAWAH COBAKAN	AF	086	12,000 s/d	17,000	14,000
005 SAWAH DUKUH	AF	086	12,000 s/d	17,000	14,000
005 SAWAH DUREN BUCU	AF	086	12,000 s/d	17,000	14,000
005 SAWAH DUREN BUCU	AG	087	8,400 s/d	12,000	10,000
005 SAWAH GANDUL	AF	086	12,000 s/d	17,000	14,000
005 SAWAH GOG EK	AF	086	12,000 s/d	17,000	14,000
005 SAWAH IGIR	AF	086	12,000 s/d	17,000	14,000
005 SAWAH JERUK TIMUN	AF	086	12,000 s/d	17,000	14,000
005 SAWAH JERUK TIMUN	AG	087	8,400 s/d	12,000	10,000
005 SAWAH KEMEJING	AF	086	12,000 s/d	17,000	14,000

KLASIFIKASI DAN BESARNYA NJOP PERMUKAAN BUMI BERUPA TANAH TAHUN 2021

PROPINSI:33-JAWA TENGAH
KAB/KOTA:26-PEKALONGAN

KECAMATAN:030-LEBAKBARANG
KELURAHAN:009-KEPUNDUTAN

BLK NAMA JALAN	KODE ZNT	KELAS BUMI	PENGGOLONGAN NILAI JUAL BUMI (Rupiah/M2)	KET OBJEK PAJAK BUMI NILAI JUAL BUMI (Rupiah/M2)
005 SAWAH LEMPONG KULON	AF	086	12,000 s/d	17,000 14,000
005 SAWAH NGARCO	AF	086	12,000 s/d	17,000 14,000
005 SAWAH NGORCO	AF	086	12,000 s/d	17,000 14,000
005 SAWAH POMAHAN	AF	086	12,000 s/d	17,000 14,000
005 SAWAH SEKIDANG	AF	086	12,000 s/d	17,000 14,000
005 SAWAH SIKIDANG	AF	086	12,000 s/d	17,000 14,000
005 SAWSAH LEMPONG KULON	AF	086	12,000 s/d	17,000 14,000
006 DARAT SIELNGSENG	AG	087	8,400 s/d	12,000 10,000
006 DARAT SILANGSENG	AG	087	8,400 s/d	12,000 10,000
006 DARAT SILENGSENG	AG	087	8,400 s/d	12,000 10,000
006 DARATS ILENGSENG	AG	087	8,400 s/d	12,000 10,000

KLASIFIKASI DAN BESARNYA NJOP PERMUKAAN BUMI BERUPA TANAH TAHUN 2021

PROPINSI:33-JAWA TENGAH
KAB/KOTA:26-PEKALONGAN

KECAMATAN:030-LEBAKBARANG
KELURAHAN:010-BANTARKULON

BLK NAMA JALAN	KODE ZNT	KELAS BUMI	PENGGOLONGAN NILAI JUAL BUMI (Rupiah/M2)	KET NILAI JUAL OBJEK PAJAK BUMI (Rupiah/M2)	
001 DARAT LEMPUNG	AB	086	12,000 s/d	17,000	14,000
001 DARAT SIKROBOK	AB	086	12,000 s/d	17,000	14,000
001 DARAT SINONGKO	AB	086	12,000 s/d	17,000	14,000
001 DARAT WETAN SAWAH	AB	086	12,000 s/d	17,000	14,000
001 SAWAH BALONG	AC	085	17,000 s/d	23,000	20,000
001 SAWAH CIKAL	AC	085	17,000 s/d	23,000	20,000
001 SAWAH LEMPONG	AC	085	17,000 s/d	23,000	20,000
001 SAWAH PELEM	AC	085	17,000 s/d	23,000	20,000
001 SAWAH SIKEBO	AC	085	17,000 s/d	23,000	20,000
001 SAWAH SINONGKO	AC	085	17,000 s/d	23,000	20,000
001 SAWAH TENGAH	AC	085	17,000 s/d	23,000	20,000
001 SAWAH WUNI	AC	085	17,000 s/d	23,000	20,000
002 DARAT CIGUWO	AB	086	12,000 s/d	17,000	14,000
002 DARAT DLIMAS	AB	086	12,000 s/d	17,000	14,000
002 DARAT KENCI	AB	086	12,000 s/d	17,000	14,000
002 DARAT SIBALAK	AB	086	12,000 s/d	17,000	14,000
002 DARAT SIGLEPONG	AB	086	12,000 s/d	17,000	14,000
002 DARAT SIGUWO	AB	086	12,000 s/d	17,000	14,000
002 DARAT WATU PAYUNG	AB	086	12,000 s/d	17,000	14,000
002 SAWAH KENCI	AC	085	17,000 s/d	23,000	20,000
002 SAWAH SIBALAK	AC	085	17,000 s/d	23,000	20,000
002 SAWAH SIGLEPONG	AB	086	12,000 s/d	17,000	14,000
002 SAWAH SIGLEPONG	AC	085	17,000 s/d	23,000	20,000
002 SAWAH SIKEBROK	AC	085	17,000 s/d	23,000	20,000
002 SAWAH WETAN	AC	085	17,000 s/d	23,000	20,000
003 DARAT COKRAH	AG	086	12,000 s/d	17,000	14,000
003 DARAT GUNUNG OMAH	AG	086	12,000 s/d	17,000	14,000
003 DARAT KEBON	AE	086	12,000 s/d	17,000	14,000
003 DARAT SIGUCI	AB	086	12,000 s/d	17,000	14,000
003 DARAT SILUMBUNG	AG	086	12,000 s/d	17,000	14,000
003 DESA BANTAR KULON	AH	085	17,000 s/d	23,000	20,000
003 DK.BANTAR	AA	083	31,000 s/d	41,000	36,000
003 DRAT GUNUNG OMAH	AG	086	12,000 s/d	17,000	14,000
003 JL.DESA	AE	086	12,000 s/d	17,000	14,000
003 SAWAH KEBON	AE	086	12,000 s/d	17,000	14,000
003 SAWAH KULON	AH	085	17,000 s/d	23,000	20,000
003 SAWAH SILUMBUNG	AD	084	23,000 s/d	31,000	27,000
004 BLOK NASARAN	AI	085	17,000 s/d	23,000	20,000
004 DARAT KAMPUNG	AH	085	17,000 s/d	23,000	20,000
004 DARAT KEBON KIDUL	AI	085	17,000 s/d	23,000	20,000
004 DK.BANTAR KULON	AA	083	31,000 s/d	41,000	36,000
004 SAWAH SILENGSAR	AH	085	17,000 s/d	23,000	20,000
004 SAWAH SILENGSARI	AH	085	17,000 s/d	23,000	20,000
004 TEGALAN WANGAN JAMBAN	AH	085	17,000 s/d	23,000	20,000
005 DAART SIGUCI	AB	086	12,000 s/d	17,000	14,000
005 DARAT MLANDINGAN	AB	086	12,000 s/d	17,000	14,000
005 DARAT SIELNGSAR	AB	086	12,000 s/d	17,000	14,000
005 DARAT SIGUCI	AB	086	12,000 s/d	17,000	14,000
005 DARAT SILENGSAR	AB	086	12,000 s/d	17,000	14,000
005 DARAT SIWOWO	AB	086	12,000 s/d	17,000	14,000
005 DESA BANTARKULON	AB	086	12,000 s/d	17,000	14,000
005 DK BANTAR	AN	081	55,000 s/d	73,000	64,000

KLASIFIKASI DAN BESARNYA NJOP PERMUKAAN BUMI BERUPA TANAH TAHUN 2021

PROPINSI:33-JAWA TENGAH
KAB/KOTA:26-PEKALONGAN

KECAMATAN:030-LEBAKBARANG
KELURAHAN:010-BANTARKULON

BLK NAMA JALAN	KODE KELAS		PENGGOLONGAN		KET NILAI JUAL
	ZNT	BUMI	NILAI JUAL BUMI	(Rupiah/M2)	OBJEK PAJAK BUMI
(Rupiah/M2)					
005 JL.DESA	AJ	085	17,000 s/d	23,000	20,000
005 SAWAH JAMBAN	AJ	085	17,000 s/d	23,000	20,000
005 SAWAH KULON	AJ	085	17,000 s/d	23,000	20,000
005 SAWAH SIELNGSER	AJ	085	17,000 s/d	23,000	20,000
005 SAWAH SIKROBOK	AJ	085	17,000 s/d	23,000	20,000
005 SAWAH SIKROMBOK	AJ	085	17,000 s/d	23,000	20,000
005 SAWAH SILENGSAR	AJ	085	17,000 s/d	23,000	20,000
005 SAWAH SIYOM	AJ	085	17,000 s/d	23,000	20,000
006 BLOK KABONGAN	AG	086	12,000 s/d	17,000	14,000
006 BLOK KABONGAN	AI	085	17,000 s/d	23,000	20,000
006 BLOK SIALANG -ALANG	AG	086	12,000 s/d	17,000	14,000
006 BLOK SIALANG ALANG	AG	086	12,000 s/d	17,000	14,000
006 BLOK SIALANG-ALANG	AG	086	12,000 s/d	17,000	14,000
006 DARAT MLANDINGAN	AG	086	12,000 s/d	17,000	14,000
006 DARAT MLANDINGAN	AI	085	17,000 s/d	23,000	20,000
006 DART MLANDINGAN	AI	085	17,000 s/d	23,000	20,000
006 SAWAH KEDOKAN	AI	085	17,000 s/d	23,000	20,000
006 SAWAH POMAHAN	AI	085	17,000 s/d	23,000	20,000
006 SAWAH PUCUNG	AI	085	17,000 s/d	23,000	20,000
006 SAWAH SIGENDON	AI	085	17,000 s/d	23,000	20,000
006 SAWAH SUWUK	AI	085	17,000 s/d	23,000	20,000
006 SAWAH TLAGA	AI	085	17,000 s/d	23,000	20,000
006 SAWAH TLOGO	AI	085	17,000 s/d	23,000	20,000
007 DK SIKROMONG	AL	084	23,000 s/d	31,000	27,000
007 DK.KROMONG	AL	084	23,000 s/d	31,000	27,000
007 DK.SIKROMONG	AG	086	12,000 s/d	17,000	14,000
007 DK.SIKROMONG	AL	084	23,000 s/d	31,000	27,000
007 TEGALAN KEBONAN	AI	085	17,000 s/d	23,000	20,000
008 DAART SARANGAN	AG	086	12,000 s/d	17,000	14,000
008 DARAT BEJI	AM	087	8,400 s/d	12,000	10,000
008 DARAT BERAN	AG	086	12,000 s/d	17,000	14,000
008 DARAT DUKUH	AG	086	12,000 s/d	17,000	14,000
008 DARAT MUNTUK	AG	086	12,000 s/d	17,000	14,000
008 DARAT SANTEN	AG	086	12,000 s/d	17,000	14,000
008 DARAT SARANGAN	AG	086	12,000 s/d	17,000	14,000
008 DARAT SIDONDONG	AM	087	8,400 s/d	12,000	10,000
008 DARAT SIKOYAH	AM	087	8,400 s/d	12,000	10,000
008 DARAT WETAN	AM	087	8,400 s/d	12,000	10,000
008 DK SIKROMONG	AG	086	12,000 s/d	17,000	14,000
008 DK SIKROMONG	AL	084	23,000 s/d	31,000	27,000
008 DK.SIKROMONG	AL	084	23,000 s/d	31,000	27,000
008 SAWAH IGIR	AG	086	12,000 s/d	17,000	14,000
008 SAWAH KEBON	AK	085	17,000 s/d	23,000	20,000
008 SAWAH LIMBANGAN	AK	085	17,000 s/d	23,000	20,000
009 DARAT SIDENGKENG	AG	086	12,000 s/d	17,000	14,000
009 DARAT SITATAH	AG	086	12,000 s/d	17,000	14,000
009 DARAT SITATAN	AG	086	12,000 s/d	17,000	14,000
009 DARAT WELAS	AG	086	12,000 s/d	17,000	14,000
009 SAWAH SIJELONG	AF	086	12,000 s/d	17,000	14,000
009 SAWAH SIJLEGONG	AF	086	12,000 s/d	17,000	14,000
009 SAWAH SILENGSAR	AF	086	12,000 s/d	17,000	14,000
009 SAWAH SILENGSAR	AG	086	12,000 s/d	17,000	14,000

KLASIFIKASI DAN BESARNYA NJOP PERMUKAAN BUMI BERUPA TANAH TAHUN 2021

PROPINSI:33-JAWA TENGAH
KAB/KOTA:26-PEKALONGAN

KECAMATAN:030-LEBAKBARANG
KELURAHAN:010-BANTARKULON

BLK NAMA JALAN	KODE ZNT	KELAS BUMI	PENGGOLONGAN NILAI JUAL BUMI (Rupiah/M2)	KET OBJEK PAJAK BUMI (Rupiah/M2)	NILAI JUAL
010 DARAT TIMUR DESA	AE	086	12,000 s/d	17,000	14,000
010 DK TRAJI	AD	084	23,000 s/d	31,000	27,000
010 DK.TRAJI	AD	084	23,000 s/d	31,000	27,000
010 SAWAH BARAT DESA	AC	085	17,000 s/d	23,000	20,000
010 SAWAH DARAT DESA	AC	085	17,000 s/d	23,000	20,000

KLASIFIKASI DAN BESARNYA NJOP PERMUKAAN BUMI BERUPA TANAH TAHUN 2021

PROPINSI:33-JAWA TENGAH
KAB/KOTA:26-PEKALONGAN

KECAMATAN:030-LEBAKBARANG
KELURAHAN:011-MENDOLO

BLK NAMA JALAN	KODE ZNT	KELAS BUMI	PENGGOLONGAN NILAI JUAL BUMI (Rupiah/M2)	KET NILAI JUAL OBJEK PAJAK BUMI (Rupiah/M2)
001 DARAT DOMAHAN	AC	087	8,400 s/d	12,000
001 DARAT POMAHAN	AC	087	8,400 s/d	12,000
001 DARAT SIBALAK	AC	087	8,400 s/d	12,000
001 DARAT SILOTENG	AC	087	8,400 s/d	12,000
001 DARAT WATU GONG	AC	087	8,400 s/d	12,000
001 DK SAWAHAN	AA	084	23,000 s/d	31,000
001 DK SAWAHAN	AC	087	8,400 s/d	12,000
001 SAWAH PEDALANGAN	AB	086	12,000 s/d	17,000
001 SAWAH PEGALANGAN	AB	086	12,000 s/d	17,000
001 SAWAH PONDOK DUREN	AC	087	8,400 s/d	12,000
001 SAWAH SILOTENG	AB	086	12,000 s/d	17,000
001 SAWAH WATU GONG	AB	086	12,000 s/d	17,000
002 DARAT CURUG	AH	086	12,000 s/d	17,000
002 DARAT DEMUNG	AF	085	17,000 s/d	23,000
002 DARAT PINI	AH	086	12,000 s/d	17,000
002 DARAT SIPENDIL	AE	086	12,000 s/d	17,000
002 DARAT SIPUDANG	AD	086	12,000 s/d	17,000
002 DARAT SIPUDANG	AE	086	12,000 s/d	17,000
002 DARAT SUWUK	AH	086	12,000 s/d	17,000
002 DK MENDOLO KOLON	AG	084	23,000 s/d	31,000
002 DK MENDOLO KOLON	AP	086	12,000 s/d	17,000
002 DK.MENDOLO KULON	AD	086	12,000 s/d	17,000
002 DK.MENDOLO KULON	AE	086	12,000 s/d	17,000
002 DK.MENDOLO KULON	AG	084	23,000 s/d	31,000
002 DK.MENDOLO KULON3	AG	084	23,000 s/d	31,000
002 SAWAH CURUG	AD	086	12,000 s/d	17,000
002 SAWAH DEMUNG	AF	085	17,000 s/d	23,000
002 SAWAH PESURUAN	AP	086	12,000 s/d	17,000
002 SAWAH PINI	AD	086	12,000 s/d	17,000
002 SAWAH SAWUR	AD	086	12,000 s/d	17,000
002 SAWAH SIPENDIL	AD	086	12,000 s/d	17,000
002 SAWAH SIPUCANG	AF	085	17,000 s/d	23,000
002 SAWAH SIPUDANG	AF	085	17,000 s/d	23,000
002 SAWAH SUWUH	AD	086	12,000 s/d	17,000
002 SAWAH SUWUK	AD	086	12,000 s/d	17,000
002 SAWAH SUWUK	AH	086	12,000 s/d	17,000
002 SAWAH WETAN	AF	085	17,000 s/d	23,000
003 DARAT MENDOLO WETAN	AJ	086	12,000 s/d	17,000
003 DARAT MENDOLO WETAN	AK	087	8,400 s/d	12,000
003 DK MENDOLO WETAN	AI	084	23,000 s/d	31,000
003 DK MENDOLO WETAN	AI	084	23,000 s/d	31,000
003 SAWAH JAMBAN	AI	084	23,000 s/d	31,000
003 SAWAH JAMBAN	AJ	086	12,000 s/d	17,000
004 DARAT CARUMAN	AO	087	8,400 s/d	12,000
004 DARAT KRADEGAN	AO	087	8,400 s/d	12,000
004 DK KRADEGAN	AL	086	12,000 s/d	17,000
004 DK KRADEGAN	AM	084	23,000 s/d	31,000
004 DK KRANDEGAN	AM	084	23,000 s/d	31,000
004 DK KRANGGAN	AM	084	23,000 s/d	31,000
004 SAWAH BLIMBING	AL	086	12,000 s/d	17,000
004 SAWAH KRADEGAN	AL	086	12,000 s/d	17,000
004 SAWAH SIBATUK	AL	086	12,000 s/d	17,000

KLASIFIKASI DAN BESARNYA NJOP PERMUKAAN BUMI BERUPA TANAH TAHUN 2021

PROPINSI:33-JAWA TENGAH
KAB/KOTA:26-PEKALONGAN

KECAMATAN:030-LEBAKBARANG
KELURAHAN:011-MENDOLO

BLK NAMA JALAN	KODE ZNT	KELAS BUMI	PENGGOLONGAN NILAI JUAL BUMI (Rupiah/M2)	KET NILAI JUAL OBJEK PAJAK BUMI (Rupiah/M2)
004 SAWAH SIBATUK	AM	084	23,000 s/d	31,000
005 DARAT GUNUNG PAWON	AN	087	8,400 s/d	12,000

KLASIFIKASI DAN BESARNYA NJOP PERMUKAAN BUMI BERUPA TANAH TAHUN 2021

PROPINSI:33-JAWA TENGAH
KAB/KOTA:26-PEKALONGAN

KECAMATAN:040-PETUNG KRIYONO
KELURAHAN:001-SUMEGO

BLK NAMA JALAN	KODE KELAS		PENGGOLONGAN		KET NILAI JUAL
	ZNT	BUMI	NILAI JUAL BUMI	(Rupiah/M2)	OBJEK PAJAK BUMI
					(Rupiah/M2)
001 DK.KUBANG	AB	087	8,400 s/d	12,000	10,000
001 DK.KUBANG	AC	085	17,000 s/d	23,000	20,000
001 IRING IRING	AA	088	5,900 s/d	8,400	7,150
001 JL DESA BLOK SUNAN TRANGGOLAS	AA	088	5,900 s/d	8,400	7,150
001 KALI GONDANG	AB	087	8,400 s/d	12,000	10,000
001 KALI KONDANG	AA	088	5,900 s/d	8,400	7,150
001 KALI KONDANG	AB	087	8,400 s/d	12,000	10,000
001 KALI KUNDANG	AA	088	5,900 s/d	8,400	7,150
001 KASLI KUNDANG	AA	088	5,900 s/d	8,400	7,150
001 KEBAN GUNUNG	AB	087	8,400 s/d	12,000	10,000
001 KUBANG LOR	AA	088	5,900 s/d	8,400	7,150
001 KUBANG LOR	AB	087	8,400 s/d	12,000	10,000
001 KUBANG LOR	AD	086	12,000 s/d	17,000	14,000
001 KUBANG NGETAN	AB	087	8,400 s/d	12,000	10,000
001 LEBAN / GUNUNG	AB	087	8,400 s/d	12,000	10,000
001 LEBAN / GUNUNG	AD	086	12,000 s/d	17,000	14,000
001 LEBAN GUNUNG	AB	087	8,400 s/d	12,000	10,000
001 LEBAN GUNUNG	AD	086	12,000 s/d	17,000	14,000
001 LEBAN/GUNUNG	AB	087	8,400 s/d	12,000	10,000
001 SIBOLOT	AA	088	5,900 s/d	8,400	7,150
001 SIBOLOT	AB	087	8,400 s/d	12,000	10,000
001 SIBOLOT	AC	085	17,000 s/d	23,000	20,000
001 SUBOLOT	AB	087	8,400 s/d	12,000	10,000
001 SUNAN TRANGGOLASI	AA	088	5,900 s/d	8,400	7,150
002 GRAKALAN	AA	088	5,900 s/d	8,400	7,150
002 KALI KIDANG	AA	088	5,900 s/d	8,400	7,150
002 KALI KIDANG	AE	087	8,400 s/d	12,000	10,000
002 KALI KONDANG	AA	088	5,900 s/d	8,400	7,150
002 KALI KONDANG	AE	087	8,400 s/d	12,000	10,000
002 KEBON LOR	AA	088	5,900 s/d	8,400	7,150
002 LEMPONG	AA	088	5,900 s/d	8,400	7,150
002 MISOR GILI	AA	088	5,900 s/d	8,400	7,150
002 MISOR GILI	AE	087	8,400 s/d	12,000	10,000
002 MISOR GILI	AF	086	12,000 s/d	17,000	14,000
002 MISOR LOR	AA	088	5,900 s/d	8,400	7,150
002 SUREN	AA	088	5,900 s/d	8,400	7,150
002 SUREN	AE	087	8,400 s/d	12,000	10,000
002 SUREN	AF	086	12,000 s/d	17,000	14,000
003 BANCET	AH	088	5,900 s/d	8,400	7,150
003 CURUG GEMBEL	AH	088	5,900 s/d	8,400	7,150
003 DK KUMENYEP	AG	085	17,000 s/d	23,000	20,000
003 DK.KUMENYEP	AG	085	17,000 s/d	23,000	20,000
003 DK.KUMENYEP	AH	088	5,900 s/d	8,400	7,150
003 DK.KUMENYEP3	AG	085	17,000 s/d	23,000	20,000
003 GLUBANG	AH	088	5,900 s/d	8,400	7,150
003 IRING - IRING	AE	087	8,400 s/d	12,000	10,000
003 KEBON BAWAH	AE	087	8,400 s/d	12,000	10,000
003 KEBON BAWAH/IRING-IRING	AE	087	8,400 s/d	12,000	10,000
003 KEBON BAWAH/IRING-IRING	AF	086	12,000 s/d	17,000	14,000
003 KEBON BAWAH/IRING-IRING	AH	088	5,900 s/d	8,400	7,150
003 KEBON DUHUR	AE	087	8,400 s/d	12,000	10,000
003 KEBON DUHUR	AH	088	5,900 s/d	8,400	7,150

KLASIFIKASI DAN BESARNYA NJOP PERMUKAAN BUMI BERUPA TANAH TAHUN 2021

PROPINSI:33-JAWA TENGAH
KAB/KOTA:26-PEKALONGAN

KECAMATAN:040-PETUNG KRIYONO
KELURAHAN:001-SUMEGO

BLK NAMA JALAN	KODE KELAS		PENGGOLONGAN		KET NILAI JUAL
	ZNT	BUMI	NILAI JUAL BUMI	(Rupiah/M2)	OBJEK PAJAK BUMI
					(Rupiah/M2)
003 KEBON GIDUL	AE	087	8,400 s/d	12,000	10,000
003 KEBON KIDUL	AE	087	8,400 s/d	12,000	10,000
003 KEBON NGETAN	AE	087	8,400 s/d	12,000	10,000
003 KEBON NGETAN	AH	088	5,900 s/d	8,400	7,150
003 KEBON NGETAN / ATAS	AH	088	5,900 s/d	8,400	7,150
003 KEBON NGIDUL	AE	087	8,400 s/d	12,000	10,000
003 KEBON NGIDUL	AG	085	17,000 s/d	23,000	20,000
003 KEBUN DUHUR	AE	087	8,400 s/d	12,000	10,000
003 KEBUN DUHUR	AH	088	5,900 s/d	8,400	7,150
003 LAWANGAN	AE	087	8,400 s/d	12,000	10,000
003 LUNGUPAN	AH	088	5,900 s/d	8,400	7,150
003 LUNGUPAN / BANCET	AH	088	5,900 s/d	8,400	7,150
003 MBRAN	AH	088	5,900 s/d	8,400	7,150
003 MIRING NGETAN	AH	088	5,900 s/d	8,400	7,150
003 MIRING NGETAN / KMYP	AH	088	5,900 s/d	8,400	7,150
003 NDARAWANGAN	AH	088	5,900 s/d	8,400	7,150
003 NDOROWANGAN	AE	087	8,400 s/d	12,000	10,000
003 NDOROWANGAN	AH	088	5,900 s/d	8,400	7,150
003 NGARATA	AE	087	8,400 s/d	12,000	10,000
003 NGARTA	AE	087	8,400 s/d	12,000	10,000
003 NGERATA	AE	087	8,400 s/d	12,000	10,000
003 NGRATA	AE	087	8,400 s/d	12,000	10,000
003 PASALEN / LAWANGAN	AE	087	8,400 s/d	12,000	10,000
003 PESALEN	AE	087	8,400 s/d	12,000	10,000
003 PESALEN / LAWANGAN	AE	087	8,400 s/d	12,000	10,000
003 PESALEN / LAWANGAN	AF	086	12,000 s/d	17,000	14,000
003 SIPENDEK	AH	088	5,900 s/d	8,400	7,150
004 KLN.D	AI	087	8,400 s/d	12,000	10,000
004 BLOK MUNTUK	AI	087	8,400 s/d	12,000	10,000
004 BLOK RATA	AH	088	5,900 s/d	8,400	7,150
004 BLOK RATA	AI	087	8,400 s/d	12,000	10,000
004 DK.RATA	AI	087	8,400 s/d	12,000	10,000
004 DK.SABRANG	AJ	086	12,000 s/d	17,000	14,000
004 DK.SABRANG	AK	085	17,000 s/d	23,000	20,000
004 IRENG IRENG	AH	088	5,900 s/d	8,400	7,150
004 IRING IRING	AH	088	5,900 s/d	8,400	7,150
004 KALI KDIANG	AH	088	5,900 s/d	8,400	7,150
004 KALI KIDANG	AH	088	5,900 s/d	8,400	7,150
004 MBRAN	AH	088	5,900 s/d	8,400	7,150
004 MBRAN	AI	087	8,400 s/d	12,000	10,000
004 MUNTUK	AI	087	8,400 s/d	12,000	10,000
004 RATA	AI	087	8,400 s/d	12,000	10,000
004 RATA KLN	AH	088	5,900 s/d	8,400	7,150
004 SABRANG	AH	088	5,900 s/d	8,400	7,150
004 SABRANG .D	AJ	086	12,000 s/d	17,000	14,000
004 SABRANG KLN.D	AH	088	5,900 s/d	8,400	7,150
004 SABRANG KLN.D	AI	087	8,400 s/d	12,000	10,000
004 SABRANG KULON D	AI	087	8,400 s/d	12,000	10,000
004 SABRANG.D	AI	087	8,400 s/d	12,000	10,000
004 SABRANG.D	AJ	086	12,000 s/d	17,000	14,000
004 SABRANG.KLN D	AI	087	8,400 s/d	12,000	10,000
004 SEMBUNG	AI	087	8,400 s/d	12,000	10,000

KLASIFIKASI DAN BESARNYA NJOP PERMUKAAN BUMI BERUPA TANAH TAHUN 2021

PROPINSI:33-JAWA TENGAH
KAB/KOTA:26-PEKALONGAN

KECAMATAN:040-PETUNG KRIYONO
KELURAHAN:001-SUMEGO

BLK NAMA JALAN	KODE KELAS		PENGGOLONGAN		KET NILAI JUAL
	ZNT	BUMI	NILAI JUAL BUMI	(Rupiah/M2)	OBJEK PAJAK BUMI
					(Rupiah/M2)
004 SIMEGO	AH	088	5,900 s/d	8,400	7,150
004 SIPENDEK	AH	088	5,900 s/d	8,400	7,150
004 SIPENDEK WTN	AI	087	8,400 s/d	12,000	10,000
005 BLOK LEMPONG	AA	088	5,900 s/d	8,400	7,150
005 BLOK LEMPONG	AL	087	8,400 s/d	12,000	10,000
005 BLOK MIRING NGETAN	AL	087	8,400 s/d	12,000	10,000
005 BLOK MRIING NGETAN	AL	087	8,400 s/d	12,000	10,000
005 BLOK NANGKA	AA	088	5,900 s/d	8,400	7,150
005 BLOK NANGKA	AL	087	8,400 s/d	12,000	10,000
005 BLOK RATA	AL	087	8,400 s/d	12,000	10,000
005 BLOK RATA3	AL	087	8,400 s/d	12,000	10,000
005 BLOK SABRANG	AL	087	8,400 s/d	12,000	10,000
005 KALI KIDANG	AA	088	5,900 s/d	8,400	7,150
005 LEMPONG	AA	088	5,900 s/d	8,400	7,150
005 LEMPONG	AL	087	8,400 s/d	12,000	10,000
005 MIRING NGETAN	AA	088	5,900 s/d	8,400	7,150
005 MIRING NGETAN	AL	087	8,400 s/d	12,000	10,000
005 MIRINGNGETAN	AL	087	8,400 s/d	12,000	10,000
005 NANGKA	AA	088	5,900 s/d	8,400	7,150
005 SABRANG LOR	AA	088	5,900 s/d	8,400	7,150
005 SABRANG LOR	AJ	086	12,000 s/d	17,000	14,000
005 SABRANG LOR	AK	085	17,000 s/d	23,000	20,000
005 SEMURUP	AL	087	8,400 s/d	12,000	10,000
006 BATOK	AM	088	5,900 s/d	8,400	7,150
006 DK.SIMEGO	AM	088	5,900 s/d	8,400	7,150
006 DK.SIMEGO	AP	085	17,000 s/d	23,000	20,000
006 KENDAL	AM	088	5,900 s/d	8,400	7,150
006 MIRING NGETAN	AM	088	5,900 s/d	8,400	7,150
006 MIRING NGULON	AM	088	5,900 s/d	8,400	7,150
006 SIMEGO BLOK KENDAL	AM	088	5,900 s/d	8,400	7,150
006 SIMEGO BLOK SUNAN	AN	087	8,400 s/d	12,000	10,000
006 SUNAN	AM	088	5,900 s/d	8,400	7,150
006 SUNAN	AN	087	8,400 s/d	12,000	10,000
007 DK SIMEGO	AN	087	8,400 s/d	12,000	10,000
007 DK SIMEGO	AO	086	12,000 s/d	17,000	14,000
007 GONDANG	AH	088	5,900 s/d	8,400	7,150
007 PATEAN	AN	087	8,400 s/d	12,000	10,000
007 PATEAN	AO	086	12,000 s/d	17,000	14,000
007 SEMBUNG	AH	088	5,900 s/d	8,400	7,150
007 SEMBUNG	AN	087	8,400 s/d	12,000	10,000
007 SEMBUNG	AO	086	12,000 s/d	17,000	14,000
007 SIEPNDEK	AH	088	5,900 s/d	8,400	7,150
007 SIMEGO BLOK PATEAN	AN	087	8,400 s/d	12,000	10,000
007 SIPENDEK	AH	088	5,900 s/d	8,400	7,150
007 SIPENDEK	AN	087	8,400 s/d	12,000	10,000
008 BANYU MINGGIR	AM	088	5,900 s/d	8,400	7,150
008 BANYU MINGGIR	AN	087	8,400 s/d	12,000	10,000
008 BANYU MINGGIR	AP	085	17,000 s/d	23,000	20,000
008 BANYU MINNGIR	AM	088	5,900 s/d	8,400	7,150
008 BANYU MINNGIR	AN	087	8,400 s/d	12,000	10,000
008 BANYUMINGGIR	AM	088	5,900 s/d	8,400	7,150
008 BUKAKAN	AM	088	5,900 s/d	8,400	7,150

KLASIFIKASI DAN BESARNYA NJOP PERMUKAAN BUMI BERUPA TANAH TAHUN 2021

PROPINSI:33-JAWA TENGAH
KAB/KOTA:26-PEKALONGAN

KECAMATAN:040-PETUNG KRIYONO
KELURAHAN:001-SUMEGO

BLK NAMA JALAN	KODE ZNT	KELAS BUMI	PENGGOLONGAN NILAI JUAL BUMI (Rupiah/M2)	KET NILAI JUAL OBJEK PAJAK BUMI (Rupiah/M2)	
008 DK SIMEGO	AN	087	8,400 s/d	12,000	10,000
008 DK SIMEGO	AP	085	17,000 s/d	23,000	20,000
008 DK.SIMEGO	AM	088	5,900 s/d	8,400	7,150
008 DK.SIMEGO	AN	087	8,400 s/d	12,000	10,000
008 DK.SIMEGO	AO	086	12,000 s/d	17,000	14,000
008 DK.SIMEGO	AP	085	17,000 s/d	23,000	20,000
008 KEBON KDIUL	AO	086	12,000 s/d	17,000	14,000
008 KEBON KIDUL	AN	087	8,400 s/d	12,000	10,000
008 KEBON KIDUL	AO	086	12,000 s/d	17,000	14,000
008 KEBON KIDUL	AP	085	17,000 s/d	23,000	20,000
008 KEBON LOR	AN	087	8,400 s/d	12,000	10,000
008 KEBON LOR	AO	086	12,000 s/d	17,000	14,000
008 KEBON LOR	AP	085	17,000 s/d	23,000	20,000
008 KEBUN KIDUL	AO	086	12,000 s/d	17,000	14,000
008 KENON KIDUL	AO	086	12,000 s/d	17,000	14,000
008 KREBON LOR	AP	085	17,000 s/d	23,000	20,000
008 LEBAN	AM	088	5,900 s/d	8,400	7,150
008 LEBAN	AN	087	8,400 s/d	12,000	10,000
008 SEKARAN	AM	088	5,900 s/d	8,400	7,150
008 SEKARAN	AN	087	8,400 s/d	12,000	10,000
008 SIMEGO BLOK BANYU MINGGIR	AM	088	5,900 s/d	8,400	7,150
008 SIMEGO BLOK BANYU MINGGIR	AN	087	8,400 s/d	12,000	10,000
008 SIMEGO BLOK KEBON KIDUL	AO	086	12,000 s/d	17,000	14,000
008 TAPATAN	AN	087	8,400 s/d	12,000	10,000
008 TAPETAN	AM	088	5,900 s/d	8,400	7,150
008 TAPETAN	AN	087	8,400 s/d	12,000	10,000
008 TAPETAN	AP	085	17,000 s/d	23,000	20,000
009 DK.SABRANG	AQ	088	5,900 s/d	8,400	7,150
009 NGANDA	AQ	088	5,900 s/d	8,400	7,150
009 SIMEGO BLOK TIENG	AQ	088	5,900 s/d	8,400	7,150
009 SIMEGO BLOK TLATAH	AQ	088	5,900 s/d	8,400	7,150
009 TAPEATAN	AQ	088	5,900 s/d	8,400	7,150
009 TAPETAN	AQ	088	5,900 s/d	8,400	7,150
009 TIENG	AQ	088	5,900 s/d	8,400	7,150
009 TLATAH	AQ	088	5,900 s/d	8,400	7,150
010 BLOK IGIRGEDE UTARA	AS	087	8,400 s/d	12,000	10,000
010 BLOK IGIRGEDE UTARA	AS	087	8,400 s/d	12,000	10,000
010 DESA SIMEGO	AS	087	8,400 s/d	12,000	10,000
010 DK SIMEGO	AS	087	8,400 s/d	12,000	10,000
010 DK SIMEGO PETUNGKRIYONO	AS	087	8,400 s/d	12,000	10,000
010 DK.IGIRGEDE UTARA	AR	085	17,000 s/d	23,000	20,000
010 DK.IGIRGEDE UTARA	AS	087	8,400 s/d	12,000	10,000
010 IGIRGEDE UTARA	AR	085	17,000 s/d	23,000	20,000
010 IGIRGEDE UTARA	AS	087	8,400 s/d	12,000	10,000
011 BLOK IGIRGEDE SELATAN	AS	087	8,400 s/d	12,000	10,000
011 DK IGIR GEDE SELATAN	AR	085	17,000 s/d	23,000	20,000
011 DK IGIRGEDE SELATAN	AR	085	17,000 s/d	23,000	20,000
011 DK.IGIRGEDE SELATAN	AR	085	17,000 s/d	23,000	20,000
011 DK.IGIRGEDE SELATAN	AS	087	8,400 s/d	12,000	10,000
011 IGIRGEDE SELATAN	AR	085	17,000 s/d	23,000	20,000
011 IGIRGEDE SELATAN	AS	087	8,400 s/d	12,000	10,000
011 IGIRGEDE SELATAN BLOK 011	AS	087	8,400 s/d	12,000	10,000

KLASIFIKASI DAN BESARNYA NJOP PERMUKAAN BUMI BERUPA TANAH TAHUN 2021

PROPINSI:33-JAWA TENGAH
KAB/KOTA:26-PEKALONGAN

KECAMATAN:040-PETUNG KRIYONO
KELURAHAN:002-SONGGODADI

BLK NAMA JALAN	KODE ZNT	KELAS BUMI	PENGGOLONGAN NILAI JUAL BUMI (Rupiah/M2)	KET NILAI JUAL OBJEK PAJAK BUMI (Rupiah/M2)	
001 BEKUKUNG D	AA	088	5,900 s/d	8,400	7,150
001 DALEMAN S	AD	086	12,000 s/d	17,000	14,000
001 DALEMAN.S	AD	086	12,000 s/d	17,000	14,000
001 DAWUR GILI D	AA	088	5,900 s/d	8,400	7,150
001 DAWUR GILI D	AB	088	5,900 s/d	8,400	7,150
001 DK WONODADI BLOK 006	AC	085	17,000 s/d	23,000	20,000
001 DK. WONODADI	AC	085	17,000 s/d	23,000	20,000
001 DK.WONODADI	AB	088	5,900 s/d	8,400	7,150
001 DK.WONODADI	AC	085	17,000 s/d	23,000	20,000
001 GEDONG S	AD	086	12,000 s/d	17,000	14,000
001 JENGKOL D	AB	088	5,900 s/d	8,400	7,150
001 JENGKOL S	AD	086	12,000 s/d	17,000	14,000
001 KEBON LOR.D	AB	088	5,900 s/d	8,400	7,150
001 KEBUN SOR.D	AB	088	5,900 s/d	8,400	7,150
001 KEBUN SOR.D	AD	086	12,000 s/d	17,000	14,000
001 LEBUH.S	AB	088	5,900 s/d	8,400	7,150
001 LEBUH.S	AD	086	12,000 s/d	17,000	14,000
001 MUNTUK D	AA	088	5,900 s/d	8,400	7,150
002 BALONG S	AB	088	5,900 s/d	8,400	7,150
002 BATUR S	AD	086	12,000 s/d	17,000	14,000
002 BULUH D	AB	088	5,900 s/d	8,400	7,150
002 BULUH D	AE	088	5,900 s/d	8,400	7,150
002 BULUH S	AB	088	5,900 s/d	8,400	7,150
002 GOG LOR.D	AE	088	5,900 s/d	8,400	7,150
002 GOGO LOR	AE	088	5,900 s/d	8,400	7,150
002 GOGO LOR.D	AE	088	5,900 s/d	8,400	7,150
002 IGIR NAMBO D	AE	088	5,900 s/d	8,400	7,150
002 IGIR NAMBO D BLOK 002	AE	088	5,900 s/d	8,400	7,150
002 IGIR NAMBO.D	AE	088	5,900 s/d	8,400	7,150
002 IGIR NAMBO.D BLOK 002	AE	088	5,900 s/d	8,400	7,150
002 JAMBU.D	AE	088	5,900 s/d	8,400	7,150
002 JAMBU.S	AB	088	5,900 s/d	8,400	7,150
002 JUMBLENG.S	AB	088	5,900 s/d	8,400	7,150
002 KEBON SOR.D	AB	088	5,900 s/d	8,400	7,150
002 KEBON SOR.S	AB	088	5,900 s/d	8,400	7,150
002 MIRING NGETAN	AE	088	5,900 s/d	8,400	7,150
002 MIRING NGETAN.D	AE	088	5,900 s/d	8,400	7,150
002 MIRIRNG NGETAN	AE	088	5,900 s/d	8,400	7,150
002 MUNGANG D	AE	088	5,900 s/d	8,400	7,150
002 MUNGANG.D	AE	088	5,900 s/d	8,400	7,150
002 MUNGANG D	AE	088	5,900 s/d	8,400	7,150
002 MUNTUK D	AE	088	5,900 s/d	8,400	7,150
002 PELEM S	AD	086	12,000 s/d	17,000	14,000
002 PERENG D	AE	088	5,900 s/d	8,400	7,150
002 PRUMPANG S	AB	088	5,900 s/d	8,400	7,150
002 PRUMPANG.S	AB	088	5,900 s/d	8,400	7,150
002 TALUN KIDUL	AE	088	5,900 s/d	8,400	7,150
002 TALUN KIDUL. D	AE	088	5,900 s/d	8,400	7,150
002 TALUN KIDUL.D	AE	088	5,900 s/d	8,400	7,150
002 TENGAH S	AD	086	12,000 s/d	17,000	14,000
003 CITAKA.D	AH	088	5,900 s/d	8,400	7,150
003 CITAKAN	AH	088	5,900 s/d	8,400	7,150

KLASIFIKASI DAN BESARNYA NJOP PERMUKAAN BUMI BERUPA TANAH TAHUN 2021

PROPINSI:33-JAWA TENGAH
KAB/KOTA:26-PEKALONGAN

KECAMATAN:040-PETUNG KRIYONO
KELURAHAN:002-SONGGODADI

BLK NAMA JALAN	KODE ZNT	KELAS BUMI	PENGGOLONGAN NILAI JUAL BUMI (Rupiah/M2)	KET OBJEK PAJAK BUMI (Rupiah/M2)	NILAI JUAL
003 CITAKAN D	AH	088	5,900 s/d	8,400	7,150
003 CITAKAN.D	AH	088	5,900 s/d	8,400	7,150
003 GAMPENG	AF	088	5,900 s/d	8,400	7,150
003 GAMPENG	AH	088	5,900 s/d	8,400	7,150
003 GAMPENG BLOK 003	AF	088	5,900 s/d	8,400	7,150
003 GAMPENG.D	AF	088	5,900 s/d	8,400	7,150
003 JENGKOL	AF	088	5,900 s/d	8,400	7,150
003 JENGKOL BLOK 003	AF	088	5,900 s/d	8,400	7,150
003 JENGKOL D	AF	088	5,900 s/d	8,400	7,150
003 JENGKOL.D	AF	088	5,900 s/d	8,400	7,150
003 KARATA	AH	088	5,900 s/d	8,400	7,150
003 KEBON LOR	AF	088	5,900 s/d	8,400	7,150
003 KEBON LOR	AH	088	5,900 s/d	8,400	7,150
003 KEBON LOR.D	AF	088	5,900 s/d	8,400	7,150
003 KEBON LOR.D	AH	088	5,900 s/d	8,400	7,150
003 KRATA	AH	088	5,900 s/d	8,400	7,150
003 KRATA.D	AH	088	5,900 s/d	8,400	7,150
003 LEBOH LOR	AF	088	5,900 s/d	8,400	7,150
003 LEBOH LOR	AH	088	5,900 s/d	8,400	7,150
003 SAWAH LOR	AH	088	5,900 s/d	8,400	7,150
003 SAWAH LOR S	AH	088	5,900 s/d	8,400	7,150
003 SONGGO WEDI	AF	088	5,900 s/d	8,400	7,150
003 SONGGOWEDI	AF	088	5,900 s/d	8,400	7,150
003 TANAH KERING DK SONGOWEDI	AF	088	5,900 s/d	8,400	7,150
003 TELATAH D	AF	088	5,900 s/d	8,400	7,150
003 TELATAH D BLOK 003	AF	088	5,900 s/d	8,400	7,150
003 TLOGOPAKIS	AF	088	5,900 s/d	8,400	7,150
004 BALONG S	AG	086	12,000 s/d	17,000	14,000
004 BALONG.S	AG	086	12,000 s/d	17,000	14,000
004 BELIK DANGDANG.D	AH	088	5,900 s/d	8,400	7,150
004 CANDI.D	AH	088	5,900 s/d	8,400	7,150
004 CITAKAN D	AH	088	5,900 s/d	8,400	7,150
004 CITAKAN D BLOK 004	AH	088	5,900 s/d	8,400	7,150
004 CITAKAN.D	AH	088	5,900 s/d	8,400	7,150
004 CUNGKUP.D	AH	088	5,900 s/d	8,400	7,150
004 DK.SONGGOWEDI	AI	085	17,000 s/d	23,000	20,000
004 GAGA WETAN	AH	088	5,900 s/d	8,400	7,150
004 GAGA WETAN BLOK 004	AH	088	5,900 s/d	8,400	7,150
004 GAGAWETAN	AH	088	5,900 s/d	8,400	7,150
004 GAGAWETAN BLOK 004	AH	088	5,900 s/d	8,400	7,150
004 GAGAWETAN.D	AH	088	5,900 s/d	8,400	7,150
004 GAGEWETAN. D	AH	088	5,900 s/d	8,400	7,150
004 GOMBONGAN.D	AH	088	5,900 s/d	8,400	7,150
004 GOMBONGAN.D BLOK 004	AH	088	5,900 s/d	8,400	7,150
004 IGIR.D	AH	088	5,900 s/d	8,400	7,150
004 KEBON WETAN D	AH	088	5,900 s/d	8,400	7,150
004 KEBON WETAN D BLOK 004	AH	088	5,900 s/d	8,400	7,150
004 KEBON WETAN.D	AH	088	5,900 s/d	8,400	7,150
004 KEBON WETAN.D BLOK 004	AH	088	5,900 s/d	8,400	7,150
004 KEBONWETAN.D	AH	088	5,900 s/d	8,400	7,150
004 LE,PONG.D	AH	088	5,900 s/d	8,400	7,150
004 LEMPONG D	AH	088	5,900 s/d	8,400	7,150

KLASIFIKASI DAN BESARNYA NJOP PERMUKAAN BUMI BERUPA TANAH TAHUN 2021

PROPINSI:33-JAWA TENGAH
KAB/KOTA:26-PEKALONGAN

KECAMATAN:040-PETUNG KRIYONO
KELURAHAN:002-SONGGODADI

BLK NAMA JALAN	KODE KELAS		PENGGOLONGAN		KET NILAI JUAL
	ZNT	BUMI	NILAI JUAL BUMI	(Rupiah/M2)	OBJEK PAJAK BUMI
					(Rupiah/M2)
004 LEMPONG.D	AH	088	5,900 s/d	8,400	7,150
004 NGELO.D	AH	088	5,900 s/d	8,400	7,150
004 NGEPAL	AH	088	5,900 s/d	8,400	7,150
004 NGEPAL.D	AH	088	5,900 s/d	8,400	7,150
004 PERENG.D	AH	088	5,900 s/d	8,400	7,150
004 POMAHAN	AH	088	5,900 s/d	8,400	7,150
004 POMAHAN.D	AH	088	5,900 s/d	8,400	7,150
004 SONGGOWEDI	AH	088	5,900 s/d	8,400	7,150
004 SONGGOWEDI	AI	085	17,000 s/d	23,000	20,000
005 BLOK GEDONG	AH	088	5,900 s/d	8,400	7,150
005 BLOK GEDONG D	AH	088	5,900 s/d	8,400	7,150
005 DK SONGGODADI BLOK 005	AI	085	17,000 s/d	23,000	20,000
005 DK SONGGOWEDI	AI	085	17,000 s/d	23,000	20,000
005 DK.GUNUNG CILIK	AO	085	17,000 s/d	23,000	20,000
005 DK.SONGGOWEDI	AI	085	17,000 s/d	23,000	20,000
005 DK.SONGGOWEDI BLOK 005	AI	085	17,000 s/d	23,000	20,000
005 GEDONG D	AH	088	5,900 s/d	8,400	7,150
005 GEDONG.D	AH	088	5,900 s/d	8,400	7,150
005 KALI KULON.D	AH	088	5,900 s/d	8,400	7,150
005 KEBON KIDUL	AH	088	5,900 s/d	8,400	7,150
005 KEBON KIDUL.D	AG	086	12,000 s/d	17,000	14,000
005 KEBON KIDUL.D	AH	088	5,900 s/d	8,400	7,150
005 KEBON SOR.D	AH	088	5,900 s/d	8,400	7,150
005 MIRING NGULON.D	AH	088	5,900 s/d	8,400	7,150
005 MIRIRNG NGULON.D	AH	088	5,900 s/d	8,400	7,150
005 SONGGOWEDI	AH	088	5,900 s/d	8,400	7,150
005 SONGGOWEDI	AI	085	17,000 s/d	23,000	20,000
005 SONGGOWEDI BLOK 005	AI	085	17,000 s/d	23,000	20,000
006 BERAN D	AK	086	12,000 s/d	17,000	14,000
006 BERAN D	AL	088	5,900 s/d	8,400	7,150
006 BERAN S	AK	086	12,000 s/d	17,000	14,000
006 BERAN.D	AL	088	5,900 s/d	8,400	7,150
006 BERAN.S	AK	086	12,000 s/d	17,000	14,000
006 DK GUNUNG CILIK	AJ	085	17,000 s/d	23,000	20,000
006 DK GUNUNG CILIK	AL	088	5,900 s/d	8,400	7,150
006 DK GUNUNG CILIK BLOK 006	AJ	085	17,000 s/d	23,000	20,000
006 DK.GUNUNG CILIK	AJ	085	17,000 s/d	23,000	20,000
006 GOMBANGAN D	AL	088	5,900 s/d	8,400	7,150
006 GOMBANGAN.D	AL	088	5,900 s/d	8,400	7,150
006 GOMBONGAN.D	AL	088	5,900 s/d	8,400	7,150
006 GUNUNG CILIK	AJ	085	17,000 s/d	23,000	20,000
006 GUNUNG CILIK	AL	088	5,900 s/d	8,400	7,150
006 PRUMPANG D	AL	088	5,900 s/d	8,400	7,150
006 PRUMPANG S	AK	086	12,000 s/d	17,000	14,000
006 RITEM D	AL	088	5,900 s/d	8,400	7,150
006 RITEM.D	AL	088	5,900 s/d	8,400	7,150
006 SOR GUNUNG. D	AL	088	5,900 s/d	8,400	7,150
006 SOR GUNUNG.D	AL	088	5,900 s/d	8,400	7,150
007 BERAN.D	AM	088	5,900 s/d	8,400	7,150
007 BERAN.D	AN	088	5,900 s/d	8,400	7,150
007 DK.GUNUNG CILIK COKRAH	AO	085	17,000 s/d	23,000	20,000
007 KEBON DUWUR.D	AM	088	5,900 s/d	8,400	7,150

KLASIFIKASI DAN BESARNYA NJOP PERMUKAAN BUMI BERUPA TANAH TAHUN 2021

PROPINSI:33-JAWA TENGAH
KAB/KOTA:26-PEKALONGAN

KECAMATAN:040-PETUNG KRIYONO
KELURAHAN:002-SONGGODADI

BLK NAMA JALAN	KODE KELAS		PENGGOLONGAN		KET NILAI JUAL
	ZNT	BUMI	NILAI JUAL BUMI	(Rupiah/M2)	OBJEK PAJAK BUMI
					(Rupiah/M2)
007 KEBON KULON	AM	088	5,900 s/d	8,400	7,150
007 KEBON KULON.D	AM	088	5,900 s/d	8,400	7,150
007 KEBON KULON.D	AN	088	5,900 s/d	8,400	7,150
008 CIPLUK.D	AM	088	5,900 s/d	8,400	7,150
008 DK.GUNUNG CILIK COKRAH	AN	088	5,900 s/d	8,400	7,150
008 DK.GUNUNG CILIK COKRAH	AO	085	17,000 s/d	23,000	20,000
008 GUA D	AM	088	5,900 s/d	8,400	7,150
008 GUA.D	AM	088	5,900 s/d	8,400	7,150
008 GUA.D	AN	088	5,900 s/d	8,400	7,150
008 JAMBU.D	AM	088	5,900 s/d	8,400	7,150
008 JAMBU.D	AN	088	5,900 s/d	8,400	7,150
009 KEBON KDIUL	AP	088	5,900 s/d	8,400	7,150
009 KEBON KIDUL	AP	088	5,900 s/d	8,400	7,150
009 KEBON KIDUL	AQ	088	5,900 s/d	8,400	7,150
009 KEBON KIDUL BLOK 009	AP	088	5,900 s/d	8,400	7,150
009 KEBON KIDUL.D	AQ	088	5,900 s/d	8,400	7,150
009 KEBON KIUDL	AP	088	5,900 s/d	8,400	7,150
010 GAGA WETAN	AQ	088	5,900 s/d	8,400	7,150
010 GAGA WETAN BLOK 010	AQ	088	5,900 s/d	8,400	7,150
010 KALIKUTIS	AP	088	5,900 s/d	8,400	7,150
010 KEBON KDIUL	AQ	088	5,900 s/d	8,400	7,150
010 KEBON KIDUL	AQ	088	5,900 s/d	8,400	7,150
010 KEBON KIDUL BLOK 010	AQ	088	5,900 s/d	8,400	7,150
010 KEBON KIDUL.D	AQ	088	5,900 s/d	8,400	7,150
010 LEMPONG	AP	088	5,900 s/d	8,400	7,150
010 LEMPONG	AQ	088	5,900 s/d	8,400	7,150
010 LEMPONG.D	AQ	088	5,900 s/d	8,400	7,150
010 MUNGANG	AP	088	5,900 s/d	8,400	7,150
010 MUNGANG	AQ	088	5,900 s/d	8,400	7,150
010 SONGGOWEDI	AQ	088	5,900 s/d	8,400	7,150

KLASIFIKASI DAN BESARNYA NJOP PERMUKAAN BUMI BERUPA TANAH TAHUN 2021

PROPINSI:33-JAWA TENGAH
KAB/KOTA:26-PEKALONGAN

KECAMATAN:040-PETUNG KRIYONO
KELURAHAN:003-CURUG MUNCAR

BLK NAMA JALAN	KODE KELAS		PENGGOLONGAN		KET NILAI JUAL
	ZNT	BUMI	NILAI JUAL BUMI	(Rupiah/M2)	OBJEK PAJAK BUMI
					(Rupiah/M2)
001 KALI KULON	AA	088	5,900 s/d	8,400	7,150
001 KALI KULON	AB	087	8,400 s/d	12,000	10,000
001 PONTONG	AB	087	8,400 s/d	12,000	10,000
001 PONTONG D	AB	087	8,400 s/d	12,000	10,000
001 TEGAL	AB	087	8,400 s/d	12,000	10,000
002 C MUNCAR	AB	087	8,400 s/d	12,000	10,000
002 DK C MUNCAR	AC	086	12,000 s/d	17,000	14,000
002 DK CURUG MUNCAR	AC	086	12,000 s/d	17,000	14,000
002 DK WATUGAJAH	AE	086	12,000 s/d	17,000	14,000
002 GAGA KIDUL	AF	088	5,900 s/d	8,400	7,150
002 GUNUNG D	AB	087	8,400 s/d	12,000	10,000
002 KALI KULON	AB	087	8,400 s/d	12,000	10,000
002 KALI KULON D	AB	087	8,400 s/d	12,000	10,000
002 KLEMPONG	AF	088	5,900 s/d	8,400	7,150
002 MUNTUK	AB	087	8,400 s/d	12,000	10,000
002 MUNTUK D	AB	087	8,400 s/d	12,000	10,000
002 SAWAH KIDUL	AD	086	12,000 s/d	17,000	14,000
002 WATUGAJAH	AB	087	8,400 s/d	12,000	10,000
003 JURANG	AB	087	8,400 s/d	12,000	10,000
003 JURANG	AD	086	12,000 s/d	17,000	14,000
003 JURANG D	AB	087	8,400 s/d	12,000	10,000
003 JURANG D	AG	088	5,900 s/d	8,400	7,150
003 JURANG S	AD	086	12,000 s/d	17,000	14,000
003 KAMPUNG	AG	088	5,900 s/d	8,400	7,150
003 KLEMPONG	AG	088	5,900 s/d	8,400	7,150
003 KLEMPONG D	AG	088	5,900 s/d	8,400	7,150
003 MINDRI	AG	088	5,900 s/d	8,400	7,150
004 C.MUNCAR	AG	088	5,900 s/d	8,400	7,150
004 GAGA WETAN	AG	088	5,900 s/d	8,400	7,150
004 GAGAWETAN	AG	088	5,900 s/d	8,400	7,150
004 GAGAWETAN	AH	088	5,900 s/d	8,400	7,150
004 MINDRI	AG	088	5,900 s/d	8,400	7,150
004 PENGKOL	AG	088	5,900 s/d	8,400	7,150
005 GARUNG	AG	088	5,900 s/d	8,400	7,150
005 GARUNG KIDUL	AG	088	5,900 s/d	8,400	7,150
005 GARUNG.D	AG	088	5,900 s/d	8,400	7,150
005 KARUNG KIDUL	AG	088	5,900 s/d	8,400	7,150

KLASIFIKASI DAN BESARNYA NJOP PERMUKAAN BUMI BERUPA TANAH TAHUN 2021

PROPINSI:33-JAWA TENGAH
KAB/KOTA:26-PEKALONGAN

KECAMATAN:040-PETUNG KRIYONO
KELURAHAN:004-GUMELEM

BLK NAMA JALAN	KODE KELAS		PENGGOLONGAN		KET NILAI JUAL
	ZNT	BUMI	NILAI JUAL BUMI	(Rupiah/M2)	OBJEK PAJAK BUMI
					(Rupiah/M2)
001 BLOK KALIRAWA	AB	087	8,400 s/d	12,000	10,000
001 BLOK KARANGSARI	AB	087	8,400 s/d	12,000	10,000
001 BLOK KARANGSARI	AC	086	12,000 s/d	17,000	14,000
001 DUKUH GMELEM	AA	085	17,000 s/d	23,000	20,000
001 DUKUH GUMELEM	AA	085	17,000 s/d	23,000	20,000
001 DUKUH GUMELEM	AB	087	8,400 s/d	12,000	10,000
001 DUSUN GUMELEM	AB	087	8,400 s/d	12,000	10,000
002 BLOK KARANGSARI	AA	085	17,000 s/d	23,000	20,000
002 BLOK KARANGSARI	AB	087	8,400 s/d	12,000	10,000
002 BLOK KARANGSARI	AC	086	12,000 s/d	17,000	14,000
002 BLOK KARANGSARI	AD	087	8,400 s/d	12,000	10,000
002 DESA GUMELEM	AB	087	8,400 s/d	12,000	10,000
002 DK GUMELEM	AA	085	17,000 s/d	23,000	20,000
002 DUKUH GUMELEM	AA	085	17,000 s/d	23,000	20,000
002 DUKUH GUMELEM	AB	087	8,400 s/d	12,000	10,000
002 DUKUH GUMELEM	AC	086	12,000 s/d	17,000	14,000
002 DUKUH GUMELEM	AD	087	8,400 s/d	12,000	10,000
002 DUKUH GUMELEM	AC	086	12,000 s/d	17,000	14,000
002 DUSUN GUMELEM	AB	087	8,400 s/d	12,000	10,000
002 DUSUN GUMELEM	AD	087	8,400 s/d	12,000	10,000
003 BLOK RAGA JEMBANGAN	AB	087	8,400 s/d	12,000	10,000
003 BLOK RAGAJEMBANGAN	AB	087	8,400 s/d	12,000	10,000
003 DESA GUMELEM	AB	087	8,400 s/d	12,000	10,000
003 DUKUH DUMELEM	AA	085	17,000 s/d	23,000	20,000
003 DUKUH GUMELEM	AA	085	17,000 s/d	23,000	20,000
003 DUKUH GUMELEM	AB	087	8,400 s/d	12,000	10,000
003 DUSUN GUMELEM	AA	085	17,000 s/d	23,000	20,000
003 JALAN	AA	085	17,000 s/d	23,000	20,000
004 BLOK TUNDAGAN	AB	087	8,400 s/d	12,000	10,000
004 DUKUH GUMELEM	AB	087	8,400 s/d	12,000	10,000
004 DUSUN GUMELEM	AB	087	8,400 s/d	12,000	10,000
005 BLOK LAPANG	AB	087	8,400 s/d	12,000	10,000
005 DUKUH GUMELEM	AB	087	8,400 s/d	12,000	10,000
005 DUSUN GUMELEM	AB	087	8,400 s/d	12,000	10,000
006 BLOK RECAH	AE	087	8,400 s/d	12,000	10,000
006 DUKUH GUMELEM	AE	087	8,400 s/d	12,000	10,000
006 DUSUN GUMELEM	AE	087	8,400 s/d	12,000	10,000

KLASIFIKASI DAN BESARNYA NJOP PERMUKAAN BUMI BERUPA TANAH TAHUN 2021

PROPINSI:33-JAWA TENGAH
KAB/KOTA:26-PEKALONGAN

KECAMATAN:040-PETUNG KRIYONO
KELURAHAN:005-TLOGOHENDRO

BLK NAMA JALAN	KODE KELAS		PENGGOLONGAN		KET NILAI JUAL
	ZNT	BUMI	NILAI JUAL BUMI	(Rupiah/M2)	OBJEK PAJAK BUMI
					(Rupiah/M2)
001 DK.GLIDIGAN	AA	085	17,000 s/d	23,000	20,000
001 DK.GLIDIGAN	AC	087	8,400 s/d	12,000	10,000
001 JL.GLIDIGAN	AB	086	12,000 s/d	17,000	14,000
001 KEBON KIDUL	AC	087	8,400 s/d	12,000	10,000
001 TELAGA	AC	087	8,400 s/d	12,000	10,000
001 TELAGA	AD	088	5,900 s/d	8,400	7,150
002 DK.GLIDIGAN	AA	085	17,000 s/d	23,000	20,000
002 DK.GLIDIGAN	AC	087	8,400 s/d	12,000	10,000
002 DK.GONDANG	AQ	085	17,000 s/d	23,000	20,000
002 DK.GONDANG 1	AQ	085	17,000 s/d	23,000	20,000
002 JL.GLIDIGAN	AB	086	12,000 s/d	17,000	14,000
002 JLGLIDIGAN	AB	086	12,000 s/d	17,000	14,000
002 KEBON LOR	AC	087	8,400 s/d	12,000	10,000
002 PRIGI WUNGU	AC	087	8,400 s/d	12,000	10,000
002 PRIGI WUNGU	AE	088	5,900 s/d	8,400	7,150
002 PRIGI WUNGU	AF	087	8,400 s/d	12,000	10,000
003 DARAT KULON KALIWUNGU	AF	087	8,400 s/d	12,000	10,000
003 DK.KLINDON	AH	086	12,000 s/d	17,000	14,000
003 JL GONDANG	AJ	084	23,000 s/d	31,000	27,000
003 JL GONDANG	AQ	085	17,000 s/d	23,000	20,000
003 JL GONDANG KLINDON	AI	086	12,000 s/d	17,000	14,000
003 JL MANGUNAN GONDANG	AB	086	12,000 s/d	17,000	14,000
003 KULON KALIWUNGU	AF	087	8,400 s/d	12,000	10,000
003 PONTONG	AE	088	5,900 s/d	8,400	7,150
003 PONTONG	AF	087	8,400 s/d	12,000	10,000
003 PONTONG KALIWUNGU	AE	088	5,900 s/d	8,400	7,150
003 PONTONG KALIWUNGU	AF	087	8,400 s/d	12,000	10,000
004 BALONG	AF	087	8,400 s/d	12,000	10,000
004 CURUG TEGAL	AF	087	8,400 s/d	12,000	10,000
004 CURUG TEGAL	AH	086	12,000 s/d	17,000	14,000
004 DK KLINDON	AF	087	8,400 s/d	12,000	10,000
004 DK KLINDON	AG	085	17,000 s/d	23,000	20,000
004 DK KLINDON	AH	086	12,000 s/d	17,000	14,000
004 DK.KLINDON	AF	087	8,400 s/d	12,000	10,000
004 JL GONDANG KLINDON	AI	086	12,000 s/d	17,000	14,000
004 JL.GONDANG KLIWON	AI	086	12,000 s/d	17,000	14,000
004 JL.GONDANG- KLIWON	AI	086	12,000 s/d	17,000	14,000
004 PONTONG	AE	088	5,900 s/d	8,400	7,150
004 PONTONG	AF	087	8,400 s/d	12,000	10,000
004 PONTONG TEGAL	AE	088	5,900 s/d	8,400	7,150
004 PONTONG TEGAL	AF	087	8,400 s/d	12,000	10,000
004 TEGAL CURUG	AE	088	5,900 s/d	8,400	7,150
004 TEGAL CURUG	AF	087	8,400 s/d	12,000	10,000
004 TLAGA KLINDON	AF	087	8,400 s/d	12,000	10,000
004 TLAGA KLIWON	AF	087	8,400 s/d	12,000	10,000
005 KALIPUTIH BATULINTANG	AK	088	5,900 s/d	8,400	7,150
005 KALIPUTIH LIMBANGAN	AK	088	5,900 s/d	8,400	7,150
005 LONGOPAN BATUBELAH	AK	088	5,900 s/d	8,400	7,150
006 KALITIENG	AL	088	5,900 s/d	8,400	7,150
006 KALITIENG	AL	088	5,900 s/d	8,400	7,150
006 KLITIENG	AL	088	5,900 s/d	8,400	7,150
006 LEMPONG	AL	088	5,900 s/d	8,400	7,150

KLASIFIKASI DAN BESARNYA NJOP PERMUKAAN BUMI BERUPA TANAH TAHUN 2021

PROPINSI:33-JAWA TENGAH
KAB/KOTA:26-PEKALONGAN

KECAMATAN:040-PETUNG KRIYONO
KELURAHAN:005-TLOGOHENDRO

BLK NAMA JALAN	KODE ZNT	KELAS BUMI	PENGGOLONGAN NILAI JUAL BUMI (Rupiah/M2)	KET NILAI JUAL OBJEK PAJAK BUMI (Rupiah/M2)	
006 TEDENG	AL	088	5,900 s/d	8,400	7,150
007 DK MANGUNAN	AN	085	17,000 s/d	23,000	20,000
007 DK.BESER	AN	085	17,000 s/d	23,000	20,000
007 DK.KEBON KIDUL	AM	087	8,400 s/d	12,000	10,000
007 DK.MANGUNAN	AC	087	8,400 s/d	12,000	10,000
007 DK.MANGUNAN	AN	085	17,000 s/d	23,000	20,000
007 EKBOB LOR	AM	087	8,400 s/d	12,000	10,000
007 GK.BESER	AM	087	8,400 s/d	12,000	10,000
007 GN BESER	AM	087	8,400 s/d	12,000	10,000
007 GUNUNG BESAR	AM	087	8,400 s/d	12,000	10,000
007 JL.MANGUNAN	AM	087	8,400 s/d	12,000	10,000
007 JL.MANGUNAN	AO	086	12,000 s/d	17,000	14,000
007 KEBON KIDUL	AM	087	8,400 s/d	12,000	10,000
007 KEBON KULON	AM	087	8,400 s/d	12,000	10,000
007 KEBON LOR	AM	087	8,400 s/d	12,000	10,000
008 BALONG	AF	087	8,400 s/d	12,000	10,000
008 CANGGAL	AO	086	12,000 s/d	17,000	14,000
008 CANGGAL	AP	087	8,400 s/d	12,000	10,000
008 DK.GONDANG	AJ	084	23,000 s/d	31,000	27,000
008 DK.GONDANG	AP	087	8,400 s/d	12,000	10,000
008 DK.GONDANG	AQ	085	17,000 s/d	23,000	20,000
008 DKGONDANG	AQ	085	17,000 s/d	23,000	20,000
008 JL.GONDANG	AJ	084	23,000 s/d	31,000	27,000
008 JL.GONDANG	AQ	085	17,000 s/d	23,000	20,000
008 JL.GONDANG REJOSARI	AO	086	12,000 s/d	17,000	14,000
008 JL.GONDANG REJOSARI	AP	087	8,400 s/d	12,000	10,000
008 JL.MANGUNAN REJOSARI	AO	086	12,000 s/d	17,000	14,000
008 KOPEN GENDENG	AP	087	8,400 s/d	12,000	10,000
008 KOPEN PATEAN	AP	087	8,400 s/d	12,000	10,000
008 SEKOLAHAN PATEAN	AP	087	8,400 s/d	12,000	10,000
008 SEKOLAHAN PETEAN	AP	087	8,400 s/d	12,000	10,000
009 DK.GONDANG	AJ	084	23,000 s/d	31,000	27,000
009 DK.GONDANG	AQ	085	17,000 s/d	23,000	20,000
009 DK.GONDANG 1	AQ	085	17,000 s/d	23,000	20,000
009 JL.GONDANG	AJ	084	23,000 s/d	31,000	27,000
009 JL.GONDANG REJOSARI	AO	086	12,000 s/d	17,000	14,000
009 JL.GONDANG3	AJ	084	23,000 s/d	31,000	27,000
009 KALI PRIGI GONDANG	AP	087	8,400 s/d	12,000	10,000
010 BLOK SIGOMBAL	AR	087	8,400 s/d	12,000	10,000
010 BLOK SIGOMBAL	AS	085	17,000 s/d	23,000	20,000
010 DK.REJOSARI	AS	085	17,000 s/d	23,000	20,000
010 JL.GONDANG - REJOSARI	AO	086	12,000 s/d	17,000	14,000
010 JL.GONDANG REJOSARI	AO	086	12,000 s/d	17,000	14,000
010 SIGOMBAL	AR	087	8,400 s/d	12,000	10,000
010 SIGOMBOL	AR	087	8,400 s/d	12,000	10,000
011 GN KOBAR	AR	087	8,400 s/d	12,000	10,000
011 JL.REJOSARI	AO	086	12,000 s/d	17,000	14,000
012 DK.TLOGO	AU	086	12,000 s/d	17,000	14,000
012 GEDIGAN - TLOGO	AT	087	8,400 s/d	12,000	10,000
012 GEDIGAN TLOGO	AT	087	8,400 s/d	12,000	10,000
012 GN KOBAR BANTAR	AT	087	8,400 s/d	12,000	10,000
012 JL.TLOGO	AO	086	12,000 s/d	17,000	14,000

KLASIFIKASI DAN BESARNYA NJOP PERMUKAAN BUMI BERUPA TANAH TAHUN 2021

PROPINSI:33-JAWA TENGAH
KAB/KOTA:26-PEKALONGAN

KECAMATAN:040-PETUNG KRIYONO
KELURAHAN:005-TLOGOHENDRO

BLK NAMA JALAN	KODE ZNT	KELAS BUMI	PENGGOLONGAN NILAI JUAL BUMI (Rupiah/M2)	KET OBJEK PAJAK BUMI (Rupiah/M2)	NILAI JUAL
012 JL.TLOGO3	AO	086	12,000 s/d	17,000	14,000
012 LOR KULON DESO	AO	086	12,000 s/d	17,000	14,000
012 LOR KULON DESO	AT	087	8,400 s/d	12,000	10,000
012 WATUBUCU BLEBER	AT	087	8,400 s/d	12,000	10,000
012 WATUBUCU-BLEBER	AT	087	8,400 s/d	12,000	10,000

KLASIFIKASI DAN BESARNYA NJOP PERMUKAAN BUMI BERUPA TANAH TAHUN 2021

PROPINSI:33-JAWA TENGAH
KAB/KOTA:26-PEKALONGAN

KECAMATAN:040-PETUNG KRIYONO
KELURAHAN:006-YOSOREJO

BLK NAMA JALAN	KODE ZNT	KELAS BUMI	PENGGOLONGAN NILAI JUAL BUMI (Rupiah/M2)	KET OBJEK PAJAK BUMI (Rupiah/M2)	NILAI JUAL
001 BLOK BERAN	AC	088	5,900 s/d	8,400	7,150
001 BLOK BERAN	AD	087	8,400 s/d	12,000	10,000
001 BLOK BERAN D	AC	088	5,900 s/d	8,400	7,150
001 BLOK GUMELAR	AD	087	8,400 s/d	12,000	10,000
001 BLOK GUMELAR S	AA	085	17,000 s/d	23,000	20,000
001 BLOK GUMELAR S	AB	087	8,400 s/d	12,000	10,000
001 BLOK GUMELAR S	AD	087	8,400 s/d	12,000	10,000
001 BLOK KAMPUNG D	AC	088	5,900 s/d	8,400	7,150
001 BLOK KUTUKAN D	AC	088	5,900 s/d	8,400	7,150
001 BLOK SAWAH DRANAN	AC	088	5,900 s/d	8,400	7,150
001 DK DRANAN	AA	085	17,000 s/d	23,000	20,000
001 DK DRANAN	AB	087	8,400 s/d	12,000	10,000
001 DK DRANAN	AC	088	5,900 s/d	8,400	7,150
002 BLOK GLENDRA	AC	088	5,900 s/d	8,400	7,150
002 BLOK GLENDRA	AD	087	8,400 s/d	12,000	10,000
002 BLOK GLENDRA S	AC	088	5,900 s/d	8,400	7,150
002 BLOK KLURAHAN	AC	088	5,900 s/d	8,400	7,150
002 BLOK KLURAHAN	AD	087	8,400 s/d	12,000	10,000
002 BLOK KLURAHAN S	AC	088	5,900 s/d	8,400	7,150
002 BLOK KLURAHAN S	AD	087	8,400 s/d	12,000	10,000
002 BLOK NGEBER	AC	088	5,900 s/d	8,400	7,150
002 BLOK YAHAT	AA	085	17,000 s/d	23,000	20,000
002 BLOK YAHAT	AD	087	8,400 s/d	12,000	10,000
002 BLOK YATHAT	AD	087	8,400 s/d	12,000	10,000
002 DK DRANAN	AA	085	17,000 s/d	23,000	20,000
002 DK DRANAN	AB	087	8,400 s/d	12,000	10,000
002 DK DRANAN	AC	088	5,900 s/d	8,400	7,150
002 DK DRANAN	AD	087	8,400 s/d	12,000	10,000
002 DK DRANAN	AF	088	5,900 s/d	8,400	7,150
002 DK KLURAHAN	AD	087	8,400 s/d	12,000	10,000
003 BLOK DONTOK D	AE	087	8,400 s/d	12,000	10,000
003 BLOK DONTOK S	AE	087	8,400 s/d	12,000	10,000
003 BLOK GEDONG D	AE	087	8,400 s/d	12,000	10,000
003 BLOK GONDANG D	AE	087	8,400 s/d	12,000	10,000
003 BLOK GONDOK D	AG	087	8,400 s/d	12,000	10,000
003 BLOK GUNTURAN	AF	088	5,900 s/d	8,400	7,150
003 BLOK GUNTURAN D	AE	087	8,400 s/d	12,000	10,000
003 BLOK JENGKOL D	AE	087	8,400 s/d	12,000	10,000
003 BLOK KALI GONDOK D	AE	087	8,400 s/d	12,000	10,000
003 BLOK KALI GONDOK D	AF	088	5,900 s/d	8,400	7,150
003 BLOK KALI GONDOL D	AG	087	8,400 s/d	12,000	10,000
003 BLOK KALI SUMYA D	AE	087	8,400 s/d	12,000	10,000
003 BLOK KALI SUNYA D	AE	087	8,400 s/d	12,000	10,000
003 BLOK KALISAT	AE	087	8,400 s/d	12,000	10,000
003 BLOK KALISAT D	AE	087	8,400 s/d	12,000	10,000
003 BLOK KEMBANG D	AE	087	8,400 s/d	12,000	10,000
003 BLOK KLAMPENG D	AE	087	8,400 s/d	12,000	10,000
003 BLOK KLEMPONG	AE	087	8,400 s/d	12,000	10,000
003 BLOK KLEMPONG D	AE	087	8,400 s/d	12,000	10,000
003 BLOK KRAWAN D	AE	087	8,400 s/d	12,000	10,000
003 BLOK KREJA D	AF	088	5,900 s/d	8,400	7,150
003 BLOK KREJA D	AG	087	8,400 s/d	12,000	10,000

KLASIFIKASI DAN BESARNYA NJOP PERMUKAAN BUMI BERUPA TANAH TAHUN 2021

PROPINSI:33-JAWA TENGAH
KAB/KOTA:26-PEKALONGAN

KECAMATAN:040-PETUNG KRIYONO
KELURAHAN:006-YOSOREJO

BLK NAMA JALAN	KODE KELAS		PENGGOLONGAN		KET NILAI JUAL
	ZNT	BUMI	NILAI JUAL BUMI	(Rupiah/M2)	OBJEK PAJAK BUMI
					(Rupiah/M2)
003 BLOK MANGKELI	AE	087	8,400 s/d	12,000	10,000
003 BLOK MELOG D	AE	087	8,400 s/d	12,000	10,000
003 BLOK MUNTOK D	AE	087	8,400 s/d	12,000	10,000
003 BLOK MUNTUK D	AE	087	8,400 s/d	12,000	10,000
003 BLOK PONTOK	AE	087	8,400 s/d	12,000	10,000
003 BLOK PONTOK D	AE	087	8,400 s/d	12,000	10,000
003 BLOK POTOK D	AE	087	8,400 s/d	12,000	10,000
003 BLOK PULUTAN	AG	087	8,400 s/d	12,000	10,000
003 BLOK SALAM D	AE	087	8,400 s/d	12,000	10,000
003 BLOK TLAGA D	AE	087	8,400 s/d	12,000	10,000
003 BLOK TLAGA D	AF	088	5,900 s/d	8,400	7,150
003 BLOK TLATAH D	AE	087	8,400 s/d	12,000	10,000
003 BLOK TLATAN	AE	087	8,400 s/d	12,000	10,000
003 DK DRANAN	AG	087	8,400 s/d	12,000	10,000
004 BLOK GARUNG D	AI	087	8,400 s/d	12,000	10,000
004 BLOK KREJA	AH	088	5,900 s/d	8,400	7,150
004 DK GARUNG	AH	088	5,900 s/d	8,400	7,150
004 DK GARUNG	AI	087	8,400 s/d	12,000	10,000
004 DK GARUNG	AJ	085	17,000 s/d	23,000	20,000
004 DK GARUNG	AL	087	8,400 s/d	12,000	10,000
004 DK GARUNG D	AI	087	8,400 s/d	12,000	10,000
005 BLOK GEDONG	AG	087	8,400 s/d	12,000	10,000
005 BLOK JERUK	AK	088	5,900 s/d	8,400	7,150
005 BLOK TEDENG D	AG	087	8,400 s/d	12,000	10,000
005 DK GARUNG	AG	087	8,400 s/d	12,000	10,000
005 DK GARUNG	AJ	085	17,000 s/d	23,000	20,000
005 DK GARUNG	AK	088	5,900 s/d	8,400	7,150
005 DK TEDENG D	AG	087	8,400 s/d	12,000	10,000
005 DK TEDENG D	AL	087	8,400 s/d	12,000	10,000
006 BLOK JEMANI	AL	087	8,400 s/d	12,000	10,000
006 BLOK KREJA	AL	087	8,400 s/d	12,000	10,000
006 BLOK PULUTAN	AL	087	8,400 s/d	12,000	10,000
006 BLOK PULUTAN	AN	084	23,000 s/d	31,000	27,000
006 BLOK PULUTAN D	AL	087	8,400 s/d	12,000	10,000
006 DK DRANAN	AA	085	17,000 s/d	23,000	20,000
006 DK DRANAN	AN	084	23,000 s/d	31,000	27,000
007 BLOK D LOR	AO	084	23,000 s/d	31,000	27,000
007 BLOK D LOR	AP	087	8,400 s/d	12,000	10,000
007 BLOK D PRUMPANG	AO	084	23,000 s/d	31,000	27,000
007 BLOK D PRUMPANG	AP	087	8,400 s/d	12,000	10,000
007 BLOK KI KUNING D	AP	087	8,400 s/d	12,000	10,000
007 BLOK KL KUCING D	AP	087	8,400 s/d	12,000	10,000
007 DK CANDI	AO	084	23,000 s/d	31,000	27,000
008 DK SIKUCING D	AQ	086	12,000 s/d	17,000	14,000
008 DK SIKUCING D	AS	084	23,000 s/d	31,000	27,000
009 DK SIKUCING D	AQ	086	12,000 s/d	17,000	14,000
009 DK SIKUCING D	AS	084	23,000 s/d	31,000	27,000
009 DK SIKUCING D	AT	087	8,400 s/d	12,000	10,000
010 DK SIKUCING D	AS	084	23,000 s/d	31,000	27,000
010 DK SIKUCING D	AU	087	8,400 s/d	12,000	10,000
011 DK MUDAL	AL	087	8,400 s/d	12,000	10,000
011 DK MUDAL	AN	084	23,000 s/d	31,000	27,000

KLASIFIKASI DAN BESARNYA NJOP PERMUKAAN BUMI BERUPA TANAH TAHUN 2021

PROPINSI:33-JAWA TENGAH
KAB/KOTA:26-PEKALONGAN

KECAMATAN:040-PETUNG KRIYONO
KELURAHAN:006-YOSOREJO

BLK NAMA JALAN	KODE KELAS		PENGGOLONGAN		KET NILAI JUAL
	ZNT	BUMI	NILAI JUAL BUMI (Rupiah/M2)		OBJEK PAJAK BUMI (Rupiah/M2)
011 DK MUDAL D	AL	087	8,400 s/d	12,000	10,000
011 DK MUDAL D	AN	084	23,000 s/d	31,000	27,000
011 DK. MUDAL BLOK 011	AN	084	23,000 s/d	31,000	27,000
012 BLOK BERAN S	AE	087	8,400 s/d	12,000	10,000
012 BLOK CARMIN S	AE	087	8,400 s/d	12,000	10,000
012 BLOK DRUMPAN S	AE	087	8,400 s/d	12,000	10,000
012 BLOK GANDARWO S	AE	087	8,400 s/d	12,000	10,000
012 BLOK GODANG S	AE	087	8,400 s/d	12,000	10,000
012 BLOK KAMPENG S	AE	087	8,400 s/d	12,000	10,000
012 BLOK KLAMBENG S	AE	087	8,400 s/d	12,000	10,000
012 BLOK KLAMPENG S	AE	087	8,400 s/d	12,000	10,000
012 BLOK KLANDENG S	AE	087	8,400 s/d	12,000	10,000
012 BLOK MANGKI D	AE	087	8,400 s/d	12,000	10,000
012 BLOK NYARMIN S	AE	087	8,400 s/d	12,000	10,000
012 BLOK POLOH S	AE	087	8,400 s/d	12,000	10,000
012 BLOK PRUMPANG S	AE	087	8,400 s/d	12,000	10,000
012 BLOK TANDAN S	AE	087	8,400 s/d	12,000	10,000
012 BLOK TANDON D	AE	087	8,400 s/d	12,000	10,000
012 BLOK TANDON S	AE	087	8,400 s/d	12,000	10,000
012 BLOK TENGAH S	AE	087	8,400 s/d	12,000	10,000
012 BLOK TLAGA S	AE	087	8,400 s/d	12,000	10,000
012 BLOK WALOH S	AE	087	8,400 s/d	12,000	10,000
012 BLOK WOLOH S	AE	087	8,400 s/d	12,000	10,000
012 DK DRANAN	AE	087	8,400 s/d	12,000	10,000

KLASIFIKASI DAN BESARNYA NJOP PERMUKAAN BUMI BERUPA TANAH TAHUN 2021

PROPINSI:33-JAWA TENGAH
KAB/KOTA:26-PEKALONGAN

KECAMATAN:040-PETUNG KRIYONO
KELURAHAN:007-TLOGOPAKIS

BLK NAMA JALAN	KODE KELAS		PENGGOLONGAN		KET NILAI JUAL
	ZNT	BUMI	NILAI JUAL BUMI	(Rupiah/M2)	OBJEK PAJAK BUMI
					(Rupiah/M2)
001 DARAT MEGALAMAT	AC	088	5,900 s/d	8,400	7,150
001 SAWAH MEGALAMAT	AA	088	5,900 s/d	8,400	7,150
001 SAWAH MEGALAMAT	AA	088	5,900 s/d	8,400	7,150
002 SAWAH DUREN	AD	087	8,400 s/d	12,000	10,000
002 SAWAH KIDUL	AD	087	8,400 s/d	12,000	10,000
003 DARAT SAWANGAN	AB	086	12,000 s/d	17,000	14,000
003 DARAT SAWANGAN	AC	088	5,900 s/d	8,400	7,150
003 DK.SAWANGAN	AB	086	12,000 s/d	17,000	14,000
004 SAWAH LEMPONG	AG	087	8,400 s/d	12,000	10,000
005 DARAT SERENGGI	AF	088	5,900 s/d	8,400	7,150
006 DK.TOTOGAN	AH	087	8,400 s/d	12,000	10,000
006 SAWAH CIKAL	AF	088	5,900 s/d	8,400	7,150
006 SAWAH CIKAL	AH	087	8,400 s/d	12,000	10,000
006 SAWAH LEBUH	AG	087	8,400 s/d	12,000	10,000
006 SAWAH PETAI	AH	087	8,400 s/d	12,000	10,000
007 DK TOTOGAN	AI	085	17,000 s/d	23,000	20,000
007 SAWAH DUREN	AH	087	8,400 s/d	12,000	10,000
007 SAWAH GANDUL	AH	087	8,400 s/d	12,000	10,000
007 SAWAH GANDUL	AI	085	17,000 s/d	23,000	20,000
008 DARAT IGIR IGIR	AL	088	5,900 s/d	8,400	7,150
008 DARAT IGIR-IGIR	AL	088	5,900 s/d	8,400	7,150
008 DARAT IGIRIGIR	AL	088	5,900 s/d	8,400	7,150
008 DARAT KARANGGONDANG	AK	087	8,400 s/d	12,000	10,000
008 DARAT SERENGGI	AF	088	5,900 s/d	8,400	7,150
008 DK.KARANGGONDANG	AJ	085	17,000 s/d	23,000	20,000
008 DK.KARANGGONDANG	AK	087	8,400 s/d	12,000	10,000
008 DK.KARANGGONDANG	AJ	085	17,000 s/d	23,000	20,000
009 DARAT BAWANG	AL	088	5,900 s/d	8,400	7,150
009 DARAT IGIR IGIR	AK	087	8,400 s/d	12,000	10,000
009 DARAT IGIRIGIR	AK	087	8,400 s/d	12,000	10,000
009 DK SIPETUNG	AL	088	5,900 s/d	8,400	7,150
009 DK SIPETUNG	AM	085	17,000 s/d	23,000	20,000
009 DK.SIPETUNG	AM	085	17,000 s/d	23,000	20,000
010 DK TLGOPAKIS KRAJAN	AQ	085	17,000 s/d	23,000	20,000
010 DK TLOGO PAKIS	AQ	085	17,000 s/d	23,000	20,000
010 DK TLOGOPAKIS KRAJAN	AQ	085	17,000 s/d	23,000	20,000
010 DK.TLOGOPAKIS KRAJAN	AQ	085	17,000 s/d	23,000	20,000
010 SAWAH JURANG SARANGAN	AN	087	8,400 s/d	12,000	10,000
010 SAWAH JURANG SARANGAN	AP	085	17,000 s/d	23,000	20,000
010 SAWAH JURANG-SARANGAN	AN	087	8,400 s/d	12,000	10,000
010 SAWAH LEBUH	AP	085	17,000 s/d	23,000	20,000
010 SAWAH LEBUH - LEMPONG	AP	085	17,000 s/d	23,000	20,000
010 SAWAH LEBUH -LEMPONG	AP	085	17,000 s/d	23,000	20,000
010 SAWAH LEBUH LEMPONG	AN	087	8,400 s/d	12,000	10,000
010 SAWAH LEBUH LEMPONG	AP	085	17,000 s/d	23,000	20,000
010 SAWAH LEBUH LEMPONG	AQ	085	17,000 s/d	23,000	20,000
011 BKLK.KEMEJING	AL	088	5,900 s/d	8,400	7,150
011 BLK GEDANGAN	AL	088	5,900 s/d	8,400	7,150
011 BLK KEMEJING	AL	088	5,900 s/d	8,400	7,150
011 BLK TRANGGULASI	AL	088	5,900 s/d	8,400	7,150
011 BLK TRANGGULASI.D	AL	088	5,900 s/d	8,400	7,150
011 BLK TRANGGULASI.S	AL	088	5,900 s/d	8,400	7,150

KLASIFIKASI DAN BESARNYA NJOP PERMUKAAN BUMI BERUPA TANAH TAHUN 2021

PROPINSI:33-JAWA TENGAH
KAB/KOTA:26-PEKALONGAN

KECAMATAN:040-PETUNG KRIYONO
KELURAHAN:007-TLOGOPAKIS

BLK NAMA JALAN	KODE KELAS		PENGGOLONGAN		KET NILAI JUAL
	ZNT	BUMI	NILAI JUAL BUMI	(Rupiah/M2)	OBJEK PAJAK BUMI
					(Rupiah/M2)
011 BLK.GEDONG	AD	087	8,400 s/d	12,000	10,000
011 BLK.JERUK GULUNG	AL	088	5,900 s/d	8,400	7,150
011 BLK.JERUKGULUNG	AL	088	5,900 s/d	8,400	7,150
011 BLK.KEMEJING	AL	088	5,900 s/d	8,400	7,150
011 BLK.KEMEJING.D	AL	088	5,900 s/d	8,400	7,150
011 BLK.PRUMPANG	AL	088	5,900 s/d	8,400	7,150
011 BLK.TRANGGULASI	AL	088	5,900 s/d	8,400	7,150
011 BLOK GEDONG	AD	087	8,400 s/d	12,000	10,000
011 BLOK GEDONG	AL	088	5,900 s/d	8,400	7,150
011 BLOK GEDONG.D	AD	087	8,400 s/d	12,000	10,000
011 BLOK GEDONG.D	AL	088	5,900 s/d	8,400	7,150
011 BLOK JERUK GULUNG	AL	088	5,900 s/d	8,400	7,150
011 BLOK KEMEJING	AL	088	5,900 s/d	8,400	7,150
011 BLOK TRANGGULASI D	AD	087	8,400 s/d	12,000	10,000
011 BLOK TRANGGULASI D	AL	088	5,900 s/d	8,400	7,150
011 BLOK TRANGGULASI S	AL	088	5,900 s/d	8,400	7,150
011 BLOK EDONG.D	AD	087	8,400 s/d	12,000	10,000
011 DK GEDONGAN	AL	088	5,900 s/d	8,400	7,150
011 DK PRUMPANG	AL	088	5,900 s/d	8,400	7,150
011 DK.GEDONG	AD	087	8,400 s/d	12,000	10,000
011 DK.KEMEJING	AL	088	5,900 s/d	8,400	7,150
011 DK.TLOGOPAKIS	AL	088	5,900 s/d	8,400	7,150
011 DK.TRANGGULASI	AL	088	5,900 s/d	8,400	7,150
012 DARAT BUJA	AV	087	8,400 s/d	12,000	10,000
012 DARAT MAKAM ROWO	AV	087	8,400 s/d	12,000	10,000
012 DARAT MAKAM-ROWO	AV	087	8,400 s/d	12,000	10,000
012 DARAT RATA	AV	087	8,400 s/d	12,000	10,000
012 DARAT SIGENDOL NIPAN	AV	087	8,400 s/d	12,000	10,000
012 DK KAMBANGAN	AP	085	17,000 s/d	23,000	20,000
012 DK.KAMBANGAN	AP	085	17,000 s/d	23,000	20,000
012 DK.ROWO	AP	085	17,000 s/d	23,000	20,000
012 DK.ROWO	AS	085	17,000 s/d	23,000	20,000
013 DARAT GUNUNG	AU	087	8,400 s/d	12,000	10,000
013 DARAT GUNUNG	AV	087	8,400 s/d	12,000	10,000
013 DK TLOGOPAKIS KRAJAN	AQ	085	17,000 s/d	23,000	20,000
013 DK.TLOGOPAKIS	AQ	085	17,000 s/d	23,000	20,000
013 DK.TLOGOPAKIS-KRAJAN	AQ	085	17,000 s/d	23,000	20,000
013 SAWAH GUNUNG	AU	087	8,400 s/d	12,000	10,000
013 SAWAH GUNUNG	AU	087	8,400 s/d	12,000	10,000
013 SAWAH GUNUNG	AV	087	8,400 s/d	12,000	10,000
014 BLOK GANDUM	AL	088	5,900 s/d	8,400	7,150
014 GUNUNG LUMBUNG	AD	087	8,400 s/d	12,000	10,000
014 GUNUNG LUMBUNG	AL	088	5,900 s/d	8,400	7,150
014 KALI KARANG	AL	088	5,900 s/d	8,400	7,150
015 BLOK MAKAM	AM	085	17,000 s/d	23,000	20,000
015 KEMEJING	AM	085	17,000 s/d	23,000	20,000
015 KLAMPEAN	AM	085	17,000 s/d	23,000	20,000
015 KUMEJING	AM	085	17,000 s/d	23,000	20,000
015 LEMAH DALEM	AM	085	17,000 s/d	23,000	20,000

KLASIFIKASI DAN BESARNYA NJOP PERMUKAAN BUMI BERUPA TANAH TAHUN 2021

PROPINSI:33-JAWA TENGAH
KAB/KOTA:26-PEKALONGAN

KECAMATAN:040-PETUNG KRIYONO
KELURAHAN:008-KASIMPAR

BLK NAMA JALAN	KODE KELAS		PENGGOLONGAN		KET NILAI JUAL
	ZNT	BUMI	NILAI JUAL BUMI	(Rupiah/M2)	OBJEK PAJAK BUMI
					(Rupiah/M2)
001 DARAT MUNGANG	AA	087	8,400 s/d	12,000	10,000
001 DARAT ROBOKAN	AA	087	8,400 s/d	12,000	10,000
001 DARAT ROBOKAN	AB	085	17,000 s/d	23,000	20,000
001 DK COKROWATI	AB	085	17,000 s/d	23,000	20,000
002 DARAT KALI GONDANG	AD	087	8,400 s/d	12,000	10,000
002 DARAT MUNGANG	AB	085	17,000 s/d	23,000	20,000
002 DARAT MUNGUAN	AD	087	8,400 s/d	12,000	10,000
002 DK COKROWATI	AB	085	17,000 s/d	23,000	20,000
002 DK.COKROWATI	AB	085	17,000 s/d	23,000	20,000
002 KASIMPAR	AB	085	17,000 s/d	23,000	20,000
003 BLOK JAMBE	AE	087	8,400 s/d	12,000	10,000
003 BLOK MUNGUAN	AE	087	8,400 s/d	12,000	10,000
003 BLOK MUNGUN	AE	087	8,400 s/d	12,000	10,000
003 DK KASIMPAR	AG	085	17,000 s/d	23,000	20,000
003 DK.KASIMPAR	AG	085	17,000 s/d	23,000	20,000
003 KASIMPAR	AE	087	8,400 s/d	12,000	10,000
004 BLOK LILIN	AH	086	12,000 s/d	17,000	14,000
004 BLOK LILIN	AI	087	8,400 s/d	12,000	10,000
004 BLOK SAWANGAN	AH	086	12,000 s/d	17,000	14,000
004 DK KASIMPAR	AG	085	17,000 s/d	23,000	20,000
004 DK.KASIMPAR	AG	085	17,000 s/d	23,000	20,000
004 JL KASIMPAR	AG	085	17,000 s/d	23,000	20,000
004 KASIMPAR	AG	085	17,000 s/d	23,000	20,000
005 BLOK BALONG TENGAH	AJ	087	8,400 s/d	12,000	10,000
005 BLOK PULE DILEM	AJ	087	8,400 s/d	12,000	10,000
005 BLOK PULE DILEM	AK	087	8,400 s/d	12,000	10,000
005 BLOK TENGAH BALONG	AJ	087	8,400 s/d	12,000	10,000
005 BLOK TENGAH BALONG	AK	087	8,400 s/d	12,000	10,000
005 KASIMPAR	AJ	087	8,400 s/d	12,000	10,000
005 KASIMPAR	AK	087	8,400 s/d	12,000	10,000
006 BLOK BALONG	AL	086	12,000 s/d	17,000	14,000
006 BLOK MUNGANG	AG	085	17,000 s/d	23,000	20,000
006 BLOK MUNGANG	AL	086	12,000 s/d	17,000	14,000
006 BLOK MUNGANG	AM	087	8,400 s/d	12,000	10,000
006 DK KASIMPAR	AG	085	17,000 s/d	23,000	20,000
006 KASIMPAR	AL	086	12,000 s/d	17,000	14,000
006 KASIMPAR	AM	087	8,400 s/d	12,000	10,000
006 TLOGOSARI WETAN	AL	086	12,000 s/d	17,000	14,000
007 D KASIMPAR	AG	085	17,000 s/d	23,000	20,000
007 DARAT LUBANG	AN	087	8,400 s/d	12,000	10,000
007 DARAT LUBANG	AO	088	5,900 s/d	8,400	7,150
007 DARAT MUNGANG	AN	087	8,400 s/d	12,000	10,000
007 DARAT STROPONG	AG	085	17,000 s/d	23,000	20,000
007 DARAT STROPONG	AN	087	8,400 s/d	12,000	10,000
007 DK KASIMPAR	AG	085	17,000 s/d	23,000	20,000
007 KASIMPAR	AN	087	8,400 s/d	12,000	10,000
007 TLOGOSARI WETAN	AN	087	8,400 s/d	12,000	10,000
008 DARAT BELIK	AQ	087	8,400 s/d	12,000	10,000
008 DARAT BELIS	AQ	087	8,400 s/d	12,000	10,000
008 DARAT TRANGGULASI	AP	085	17,000 s/d	23,000	20,000
008 DARAT TRANGGULASI	AQ	087	8,400 s/d	12,000	10,000
008 DK KASIMUD	AP	085	17,000 s/d	23,000	20,000

KLASIFIKASI DAN BESARNYA NJOP PERMUKAAN BUMI BERUPA TANAH TAHUN 2021

PROPINSI:33-JAWA TENGAH
KAB/KOTA:26-PEKALONGAN

KECAMATAN:040-PETUNG KRIYONO
KELURAHAN:008-KASIMPAR

BLK NAMA JALAN	KODE ZNT	KELAS BUMI	PENGGOLONGAN NILAI JUAL BUMI (Rupiah/M2)	KET OBJEK PAJAK BUMI (Rupiah/M2)	NILAI JUAL
008 DK KASIMUD	AQ	087	8,400 s/d	12,000	10,000
008 DK KASIMUD BLOK 008	AP	085	17,000 s/d	23,000	20,000
008 KASIMPAR	AP	085	17,000 s/d	23,000	20,000
008 KASIMUD	AP	085	17,000 s/d	23,000	20,000

KLASIFIKASI DAN BESARNYA NJOP PERMUKAAN BUMI BERUPA TANAH TAHUN 2021

PROPINSI:33-JAWA TENGAH
KAB/KOTA:26-PEKALONGAN

KECAMATAN:040-PETUNG KRIYONO
KELURAHAN:009-KAYUPURING

BLK NAMA JALAN	KODE KELAS		PENGGOLONGAN		KET NILAI JUAL
	ZNT	BUMI	NILAI JUAL BUMI	(Rupiah/M2)	OBJEK PAJAK BUMI
					(Rupiah/M2)
001 DARAT GOGO LOR	AA	087	8,400 s/d	12,000	10,000
001 DARAT GOGO LOR	AB	086	12,000 s/d	17,000	14,000
002 DARAT	AE	087	8,400 s/d	12,000	10,000
002 DARAT JENGKOL	AD	086	12,000 s/d	17,000	14,000
002 DARAT KIDUL NGALOR	AD	086	12,000 s/d	17,000	14,000
002 DK.SOKOKEMBANG	AC	085	17,000 s/d	23,000	20,000
002 DK.SOKOKEMBANG	AC	085	17,000 s/d	23,000	20,000
002 DK.SOKOKEMBANG	AD	086	12,000 s/d	17,000	14,000
002 SAWAH	AD	086	12,000 s/d	17,000	14,000
002 SAWAH GEDE	AD	086	12,000 s/d	17,000	14,000
002 SAWAH GRDR	AD	086	12,000 s/d	17,000	14,000
002 SAWAH NGISOR GILI	AD	086	12,000 s/d	17,000	14,000
002 SAWAH3	AD	086	12,000 s/d	17,000	14,000
002 SOKOKEMBANG	AC	085	17,000 s/d	23,000	20,000
003 DARAT WELO - PRAMBOTO	AH	088	5,900 s/d	8,400	7,150
003 DARAT WELO PRAMBOTO	AH	088	5,900 s/d	8,400	7,150
003 DK TINALUM	AG	086	12,000 s/d	17,000	14,000
003 DK TINALUM	AI	085	17,000 s/d	23,000	20,000
003 SAWAH CILIK RANDU	AF	087	8,400 s/d	12,000	10,000
003 SAWAH CILIK RANDU	AG	086	12,000 s/d	17,000	14,000
003 SAWAH KD BUBAR BATUR	AF	087	8,400 s/d	12,000	10,000
003 SAWAH KD BUBAR BATUR	AG	086	12,000 s/d	17,000	14,000
003 SAWAH KD BUBAR-BATUR	AF	087	8,400 s/d	12,000	10,000
003 SAWAH KD BUBAR-BATUR	AG	086	12,000 s/d	17,000	14,000
003 V	AI	085	17,000 s/d	23,000	20,000
004 DARAT ROGOJOYO	AH	088	5,900 s/d	8,400	7,150
004 SAWAH ROGOJOYO	AF	087	8,400 s/d	12,000	10,000
005 DARAT PELEM	AJ	087	8,400 s/d	12,000	10,000
005 DARAT PELEM	AK	088	5,900 s/d	8,400	7,150
006 DARAT GANDUMAN	AN	088	5,900 s/d	8,400	7,150
006 DARAT GUNDAMAN	AN	088	5,900 s/d	8,400	7,150
006 DARAT LOR	AL	086	12,000 s/d	17,000	14,000
006 DARAT LOR	AM	087	8,400 s/d	12,000	10,000
006 KAYUPURING	AN	088	5,900 s/d	8,400	7,150
006 SAWAH LOR	AL	086	12,000 s/d	17,000	14,000
007 DARAT JERUK	AS	088	5,900 s/d	8,400	7,150
007 DARAT LOK TEWOS	AO	086	12,000 s/d	17,000	14,000
007 DARAT LOR	AO	086	12,000 s/d	17,000	14,000
007 DARAT LOR TEWOS	AM	087	8,400 s/d	12,000	10,000
007 DARAT LOR TEWOS	AN	088	5,900 s/d	8,400	7,150
007 DARAT LOR TEWOS	AO	086	12,000 s/d	17,000	14,000
007 DARAT NGASINAN GUMBANG	AO	086	12,000 s/d	17,000	14,000
007 DARAT PETE	AR	086	12,000 s/d	17,000	14,000
007 DARAT TEWOS KILON	AN	088	5,900 s/d	8,400	7,150
007 DARAT TEWOS KUBURAN	AM	087	8,400 s/d	12,000	10,000
007 DARAT TEWOS KUBURAN	AN	088	5,900 s/d	8,400	7,150
007 DARAT TEWOS KULON	AM	087	8,400 s/d	12,000	10,000
007 DARAT TEWOS KULON	AN	088	5,900 s/d	8,400	7,150
007 DARAT TEWOS KULON	AR	086	12,000 s/d	17,000	14,000
007 DARAT TEWOS TEWOS	AO	086	12,000 s/d	17,000	14,000
007 DARAT TEWOS-KUBURAN	AM	087	8,400 s/d	12,000	10,000
007 DARAT TEWOS-KUBURAN	AR	086	12,000 s/d	17,000	14,000

KLASIFIKASI DAN BESARNYA NJOP PERMUKAAN BUMI BERUPA TANAH TAHUN 2021

PROPINSI:33-JAWA TENGAH
KAB/KOTA:26-PEKALONGAN

KECAMATAN:040-PETUNG KRIYONO
KELURAHAN:009-KAYUPURING

BLK NAMA JALAN	KODE KELAS		PENGGOLONGAN		KET NILAI JUAL
	ZNT	BUMI	NILAI JUAL BUMI	(Rupiah/M2)	OBJEK PAJAK BUMI
					(Rupiah/M2)
007 DARAT TIWOS KULON	AN	088	5,900 s/d	8,400	7,150
007 DART JERUK	AS	088	5,900 s/d	8,400	7,150
007 DK KAYUOURING	AP	084	23,000 s/d	31,000	27,000
007 DK KAYUPURING	AP	084	23,000 s/d	31,000	27,000
007 DK.3KAYUPURING	AP	084	23,000 s/d	31,000	27,000
007 DK.KAYUPURING	AP	084	23,000 s/d	31,000	27,000
007 SAWAH JERUK	AR	086	12,000 s/d	17,000	14,000
007 SAWAH KEMPONG KULON	AR	086	12,000 s/d	17,000	14,000
007 SAWAH LEMPONG	AR	086	12,000 s/d	17,000	14,000
007 SAWAH LEMPONG KULON	AR	086	12,000 s/d	17,000	14,000
007 SAWAH WETAN	AQ	085	17,000 s/d	23,000	20,000
008 SAWAH KEJER	AT	087	8,400 s/d	12,000	10,000
009 DARAT GAGA LOR	AU	088	5,900 s/d	8,400	7,150
009 DARAT GAGA LOR	AV	087	8,400 s/d	12,000	10,000
009 DARAT TIMBANG	AU	088	5,900 s/d	8,400	7,150
009 SAWAH BERAN	AV	087	8,400 s/d	12,000	10,000
009 SAWAH POTONG WETAN	AV	087	8,400 s/d	12,000	10,000
009 SAWAH TIMBANG	AU	088	5,900 s/d	8,400	7,150
009 SAWAH TIMBANG	AV	087	8,400 s/d	12,000	10,000
009 V	AU	088	5,900 s/d	8,400	7,150
010 DARAT GAGA DUWUR	AW	088	5,900 s/d	8,400	7,150
010 DARAT GAGA DUWOR	AW	088	5,900 s/d	8,400	7,150
010 DARAT GAGA DUWUR	AW	088	5,900 s/d	8,400	7,150
010 DARAT SELIRANG WETAN	AW	088	5,900 s/d	8,400	7,150
010 DARAT SELIRANG-WETAN	AW	088	5,900 s/d	8,400	7,150
010 DARAT SELIRANG-WETAN	AY	086	12,000 s/d	17,000	14,000
010 DARATAN SELIRANG - WETAN	AW	088	5,900 s/d	8,400	7,150
010 DK TEMBELAN	AX	085	17,000 s/d	23,000	20,000
010 DK.TEMBELAN	AX	085	17,000 s/d	23,000	20,000
010 SAWAH BERAN	AV	087	8,400 s/d	12,000	10,000
010 SAWAH PONTONG WETAN	AX	085	17,000 s/d	23,000	20,000
010 SAWAH PONTONG WETAN	AY	086	12,000 s/d	17,000	14,000
010 SAWAH POTONG WETAN	AY	086	12,000 s/d	17,000	14,000
011 C	BA	086	12,000 s/d	17,000	14,000
011 DARAT BERAN NGIGER	BA	086	12,000 s/d	17,000	14,000
011 DARAT BERAN NGIGER	BC	087	8,400 s/d	12,000	10,000
011 DARAT BERAN NGISOR	BC	087	8,400 s/d	12,000	10,000
011 DARAT BERAN SARANGAN	BA	086	12,000 s/d	17,000	14,000
011 DARAT JAMBAN NGISOR	AZ	088	5,900 s/d	8,400	7,150
011 DARAT JAMBON NGISOR	AZ	088	5,900 s/d	8,400	7,150
011 DARAT NGISOR	BA	086	12,000 s/d	17,000	14,000
011 DARAT NGRECA	BA	086	12,000 s/d	17,000	14,000
011 DARAT SARANGAN	BA	086	12,000 s/d	17,000	14,000
011 DARAT SARANGAN	BC	087	8,400 s/d	12,000	10,000
011 DARAT SARANG NGIGER	BC	087	8,400 s/d	12,000	10,000
011 DK JIMAT	BB	085	17,000 s/d	23,000	20,000
011 DK.JIMAT	BB	085	17,000 s/d	23,000	20,000
011 JIMAT	BB	085	17,000 s/d	23,000	20,000
011 SAWAH NGISOR	BA	086	12,000 s/d	17,000	14,000
012 DARAT ASEWATANG DENGRENG	BF	088	5,900 s/d	8,400	7,150
012 DARAT GAGA RATA	BC	087	8,400 s/d	12,000	10,000
012 DARAT GAGA RATA	BD	086	12,000 s/d	17,000	14,000

KLASIFIKASI DAN BESARNYA NJOP PERMUKAAN BUMI BERUPA TANAH TAHUN 2021

PROPINSI:33-JAWA TENGAH
KAB/KOTA:26-PEKALONGAN

KECAMATAN:040-PETUNG KRIYONO
KELURAHAN:009-KAYUPURING

BLK NAMA JALAN	KODE ZNT	KELAS BUMI	PENGGOLONGAN NILAI JUAL BUMI (Rupiah/M2)	KET OBJEK PAJAK BUMI (Rupiah/M2)	NILAI JUAL OBJEK PAJAK BUMI (Rupiah/M2)
012 DARAT LILIN	AZ	088	5,900 s/d	8,400	7,150
012 DARAT LOR DESO	BC	087	8,400 s/d	12,000	10,000
012 DARAT SEWATANG DENGKENG	BC	087	8,400 s/d	12,000	10,000
012 DARAT SEWATANG DENGKENG	BF	088	5,900 s/d	8,400	7,150
012 DARAT SEWATANG DENGRENG	BF	088	5,900 s/d	8,400	7,150
012 DK SITIPIS	BE	085	17,000 s/d	23,000	20,000
012 DK.SITIPIS	BE	085	17,000 s/d	23,000	20,000
012 SEWATANG DARAT DENGRENG	BF	088	5,900 s/d	8,400	7,150

KLASIFIKASI DAN BESARNYA NJOP PERMUKAAN BUMI BERUPA TANAH TAHUN 2021

PROPINSI:33-JAWA TENGAH
KAB/KOTA:26-PEKALONGAN

KECAMATAN:050-TALUN
KELURAHAN:001-MESOYI

BLK NAMA JALAN	KODE KELAS		PENGGOLONGAN		KET NILAI JUAL	
	ZNT	BUMI	NILAI JUAL BUMI	(Rupiah/M2)	OBJEK PAJAK BUMI	(Rupiah/M2)
001 DARAT BANJAR SR	AD	086	12,000 s/d	17,000		14,000
001 DARAT BATUR	AD	086	12,000 s/d	17,000		14,000
001 DARAT BELIK PETUNG	AD	086	12,000 s/d	17,000		14,000
001 DARAT BLENDO	AC	085	17,000 s/d	23,000		20,000
001 DARAT KEDAWUNG	AE	087	8,400 s/d	12,000		10,000
001 DARAT TALUN	AE	087	8,400 s/d	12,000		10,000
001 DARAT BANJAR	AE	087	8,400 s/d	12,000		10,000
001 DARAT BANJAR SR	AD	086	12,000 s/d	17,000		14,000
001 DARAT BANJAR SR	AE	087	8,400 s/d	12,000		10,000
001 DARAT BANJAR SR	AD	086	12,000 s/d	17,000		14,000
001 DARAT BANJAR SR	AE	087	8,400 s/d	12,000		10,000
001 DARAT BATUR	AE	087	8,400 s/d	12,000		10,000
001 DARAT BELIK PETUNG	AD	086	12,000 s/d	17,000		14,000
001 DARAT BELIK PETUNG	AE	087	8,400 s/d	12,000		10,000
001 DARAT BLABAR	AE	087	8,400 s/d	12,000		10,000
001 DARAT BLENDO	AC	085	17,000 s/d	23,000		20,000
001 DARAT BLENDO	AE	087	8,400 s/d	12,000		10,000
001 DARAT KEDAWUNG	AB	084	23,000 s/d	31,000		27,000
001 DARAT KEDAWUNG	AE	087	8,400 s/d	12,000		10,000
001 DARAT KLABANAN	AD	086	12,000 s/d	17,000		14,000
001 DARAT KLEGOK	AE	087	8,400 s/d	12,000		10,000
001 DARAT MPETE	AD	086	12,000 s/d	17,000		14,000
001 DARAT PUCUNG	AE	087	8,400 s/d	12,000		10,000
001 DARAT TALUN	AE	087	8,400 s/d	12,000		10,000
001 DK GUMANTI	AB	084	23,000 s/d	31,000		27,000
001 DK GUMANTI	AA	083	31,000 s/d	41,000		36,000
001 DK GUMANTI	AB	084	23,000 s/d	31,000		27,000
001 JL GUMANTI	AA	083	31,000 s/d	41,000		36,000
001 JL GUMANTI	AC	085	17,000 s/d	23,000		20,000
001 JL.GUMANTI	AA	083	31,000 s/d	41,000		36,000
001 KUBANGSARI	AA	083	31,000 s/d	41,000		36,000
001 KUBANGSARI	AC	085	17,000 s/d	23,000		20,000
001 PERTAPAN CN	AE	087	8,400 s/d	12,000		10,000
001 SAWAH MPETE	AD	086	12,000 s/d	17,000		14,000
001 SAWAH BALONG	AE	087	8,400 s/d	12,000		10,000
001 SAWAH BLENDO	AC	085	17,000 s/d	23,000		20,000
001 SAWAH KEDAWUNG	AE	087	8,400 s/d	12,000		10,000
001 SAWAH PUCUNG	AE	087	8,400 s/d	12,000		10,000
001 SAWAH BLEDO	AD	086	12,000 s/d	17,000		14,000
001 SAWAH BLENDO	AC	085	17,000 s/d	23,000		20,000
001 SAWAH BLENDO BLOK 001	AC	085	17,000 s/d	23,000		20,000
001 SAWAH GUMANTI	AB	084	23,000 s/d	31,000		27,000
001 SAWAH GUMANTI	AE	087	8,400 s/d	12,000		10,000
001 SAWAH KEDAWUNG	AD	086	12,000 s/d	17,000		14,000
001 SAWAH KEDAWUNG	AE	087	8,400 s/d	12,000		10,000
001 SAWAH KEPUH	AD	086	12,000 s/d	17,000		14,000
001 SAWAH LEGOK	AC	085	17,000 s/d	23,000		20,000
001 SAWAH MENGGER	AD	086	12,000 s/d	17,000		14,000
001 SAWAH MPETE	AD	086	12,000 s/d	17,000		14,000
001 SAWAH MPETE	AE	087	8,400 s/d	12,000		10,000
001 SAWAH PUCUNG	AC	085	17,000 s/d	23,000		20,000
001 SAWAH PUCUNG	AD	086	12,000 s/d	17,000		14,000

KLASIFIKASI DAN BESARNYA NJOP PERMUKAAN BUMI BERUPA TANAH TAHUN 2021

PROPINSI:33-JAWA TENGAH
KAB/KOTA:26-PEKALONGAN

KECAMATAN:050-TALUN
KELURAHAN:001-MESOYI

BLK NAMA JALAN	KODE KELAS		PENGGOLONGAN		KET NILAI JUAL
	ZNT	BUMI	NILAI JUAL BUMI	(Rupiah/M2)	OBJEK PAJAK BUMI
					(Rupiah/M2)
002 DARAT TERSONO	AC	085	17,000 s/d	23,000	20,000
002 DARAT KEPUH	AD	086	12,000 s/d	17,000	14,000
002 DARAT KEPUH	AE	087	8,400 s/d	12,000	10,000
002 DARAT KLABANAN	AD	086	12,000 s/d	17,000	14,000
002 DARAT TERSONO	AD	086	12,000 s/d	17,000	14,000
002 DK GUMANTI	AB	084	23,000 s/d	31,000	27,000
002 DK.GUMANTI	AA	083	31,000 s/d	41,000	36,000
002 DK.GUMANTI	AB	084	23,000 s/d	31,000	27,000
002 GUMANTI BLOK 002	AA	083	31,000 s/d	41,000	36,000
002 JL GUMANTI	AA	083	31,000 s/d	41,000	36,000
002 JL GUMANTI BLOK 002	AA	083	31,000 s/d	41,000	36,000
002 JL.GUMANTI	AA	083	31,000 s/d	41,000	36,000
002 JL.GUMANTI BLOK 002	AA	083	31,000 s/d	41,000	36,000
002 SAWAH BANTI	AA	083	31,000 s/d	41,000	36,000
002 SAWAH BANTI	AC	085	17,000 s/d	23,000	20,000
002 SAWAH TERSONO	AC	085	17,000 s/d	23,000	20,000
003 DARAT BNGEMBEL	AI	086	12,000 s/d	17,000	14,000
003 DARAT KEDAWUNG	AI	086	12,000 s/d	17,000	14,000
003 DARAT NGECOPAK	AJ	087	8,400 s/d	12,000	10,000
003 DARAT NGEMBEL	AI	086	12,000 s/d	17,000	14,000
003 DARATB NGEMBEL	AI	086	12,000 s/d	17,000	14,000
003 DK MESOYI LOR	AF	082	41,000 s/d	55,000	48,000
003 DK MESOYI LOR	AG	083	31,000 s/d	41,000	36,000
003 JL MESOYI LOR	AF	082	41,000 s/d	55,000	48,000
003 JL MESOYI LOR	AF	082	41,000 s/d	55,000	48,000
003 KEDUNG LASEM	AH	085	17,000 s/d	23,000	20,000
003 KEDUNG LESEM	AH	085	17,000 s/d	23,000	20,000
003 KEDUNG LASEM	AH	085	17,000 s/d	23,000	20,000
003 KEDUNG LESEM	AH	085	17,000 s/d	23,000	20,000
003 SAWAH GUGURAN	AH	085	17,000 s/d	23,000	20,000
003 SAWAH GUGURAN	AI	086	12,000 s/d	17,000	14,000
003 SAWAH KEDAWUNG	AH	085	17,000 s/d	23,000	20,000
003 SAWAH NGECOPAK	AI	086	12,000 s/d	17,000	14,000
004 BEJI BLOK 004	AI	086	12,000 s/d	17,000	14,000
004 DARAT BEJI	AI	086	12,000 s/d	17,000	14,000
004 DARAT MERICO	AJ	087	8,400 s/d	12,000	10,000
004 DARAT MERICO BLOK 004	AJ	087	8,400 s/d	12,000	10,000
004 DARAT MRICO	AI	086	12,000 s/d	17,000	14,000
004 DARAT MRICO	AJ	087	8,400 s/d	12,000	10,000
004 SAWAH BEJI	AI	086	12,000 s/d	17,000	14,000
004 SAWAH BAJI	AI	086	12,000 s/d	17,000	14,000
004 SAWAH BEJI	AI	086	12,000 s/d	17,000	14,000
005 SAWAH DAENG	AK	085	17,000 s/d	23,000	20,000
005 DARAT	AL	086	12,000 s/d	17,000	14,000
005 DARAT MESOYI	AG	083	31,000 s/d	41,000	36,000
005 DK MESOYI	AG	083	31,000 s/d	41,000	36,000
005 DK MESOYI LOR	AF	082	41,000 s/d	55,000	48,000
005 DK MESOYI LOR	AG	083	31,000 s/d	41,000	36,000
005 DK MESOYI LOR BLOK 005	AG	083	31,000 s/d	41,000	36,000
005 DK.MESOYI LOR	AG	083	31,000 s/d	41,000	36,000
005 DUKUH MESOYI LOR	AG	083	31,000 s/d	41,000	36,000

KLASIFIKASI DAN BESARNYA NJOP PERMUKAAN BUMI BERUPA TANAH TAHUN 2021

PROPINSI:33-JAWA TENGAH
KAB/KOTA:26-PEKALONGAN

KECAMATAN:050-TALUN
KELURAHAN:001-MESOYI

BLK NAMA JALAN	KODE KELAS		PENGGOLONGAN		KET NILAI JUAL
	ZNT	BUMI	NILAI JUAL BUMI	(Rupiah/M2)	OBJEK PAJAK BUMI
					(Rupiah/M2)
005 JL MESOYI LOR	AF	082	41,000 s/d	55,000	48,000
005 JL MESOYI LOR BLOK 005	AF	082	41,000 s/d	55,000	48,000
005 JL.MESOYI LOR	AF	082	41,000 s/d	55,000	48,000
005 JL.MESOYI LOR	AG	083	31,000 s/d	41,000	36,000
005 JL.MESOYI LOR BLOK 005	AF	082	41,000 s/d	55,000	48,000
005 KUBANGSARI	AF	082	41,000 s/d	55,000	48,000
005 SAWAH DAENG	AK	085	17,000 s/d	23,000	20,000
005 SAWAH DAENG	AL	086	12,000 s/d	17,000	14,000
005 SAWAH SAENG	AK	085	17,000 s/d	23,000	20,000
006 DARAT SILEGOK	AP	086	12,000 s/d	17,000	14,000
006 DARAT GARUTAN	AE	087	8,400 s/d	12,000	10,000
006 DARAT GARUTAN	AP	086	12,000 s/d	17,000	14,000
006 DARAT SILEGOK	AP	086	12,000 s/d	17,000	14,000
006 DARATB GARUTAN	AE	087	8,400 s/d	12,000	10,000
006 DK BUNTU	AM	082	41,000 s/d	55,000	48,000
006 DK BUNTU	AN	083	31,000 s/d	41,000	36,000
006 DK BUNTU BLOK 006	AN	083	31,000 s/d	41,000	36,000
006 DK GUMANTI	AE	087	8,400 s/d	12,000	10,000
006 JL BUNTU	AM	082	41,000 s/d	55,000	48,000
006 JL BUNTU	AN	083	31,000 s/d	41,000	36,000
006 KEDUNG KENDIL	AP	086	12,000 s/d	17,000	14,000
006 KEDUNG KENDIL	AP	086	12,000 s/d	17,000	14,000
006 SAWAH TENGAH	AP	086	12,000 s/d	17,000	14,000
006 SAWAH DADAH	AO	085	17,000 s/d	23,000	20,000
006 SAWAH DADAH	AP	086	12,000 s/d	17,000	14,000
006 SAWAH GARUTAN	AE	087	8,400 s/d	12,000	10,000
006 SAWAH GARUTAN	AP	086	12,000 s/d	17,000	14,000
006 SAWAH KEDUNG KEDIL	AP	086	12,000 s/d	17,000	14,000
006 SAWAH KEDUNG KENDIL	AP	086	12,000 s/d	17,000	14,000
006 SAWAH KLUWEH	AP	086	12,000 s/d	17,000	14,000
006 SAWAH SILEGOK	AP	086	12,000 s/d	17,000	14,000
006 SAWAH TENGAH	AP	086	12,000 s/d	17,000	14,000
006 SAWAHY SILEGOK	AP	086	12,000 s/d	17,000	14,000
007 DARAT CEMENENG	AR	086	12,000 s/d	17,000	14,000
007 DARAT CEMENENG	AR	086	12,000 s/d	17,000	14,000
007 DARAT PONDOK	AE	087	8,400 s/d	12,000	10,000
007 DARAT TEMU	AR	086	12,000 s/d	17,000	14,000
007 SAWAH SIASEM	AR	086	12,000 s/d	17,000	14,000
007 SAWAH KEDUNG KENDIL	AQ	085	17,000 s/d	23,000	20,000
007 SAWAH KEDUNG KENDIL	AR	086	12,000 s/d	17,000	14,000
007 SAWAH LEMPONG	AQ	085	17,000 s/d	23,000	20,000
007 SAWAH NGLEMPONG	AR	086	12,000 s/d	17,000	14,000
007 SAWAH SIAESEM	AR	086	12,000 s/d	17,000	14,000
007 SAWAH SIASEM	AR	086	12,000 s/d	17,000	14,000
007 SAWAH TEMU	AR	086	12,000 s/d	17,000	14,000
008 DARAT KARANG	AR	086	12,000 s/d	17,000	14,000
008 DARAT NYAMPLUNG	AQ	085	17,000 s/d	23,000	20,000
008 DARAT CEMENENG	AR	086	12,000 s/d	17,000	14,000
008 DARAT JUMBLENG	AR	086	12,000 s/d	17,000	14,000
008 DARAT KAKANG	AR	086	12,000 s/d	17,000	14,000
008 DARAT KARANG	AR	086	12,000 s/d	17,000	14,000
008 DARAT KEDUWENG	AR	086	12,000 s/d	17,000	14,000

KLASIFIKASI DAN BESARNYA NJOP PERMUKAAN BUMI BERUPA TANAH TAHUN 2021

PROPINSI:33-JAWA TENGAH
KAB/KOTA:26-PEKALONGAN

KECAMATAN:050-TALUN
KELURAHAN:001-MESOYI

BLK NAMA JALAN	KODE ZNT	KELAS BUMI	PENGGOLONGAN NILAI JUAL BUMI (Rupiah/M2)	KET NILAI JUAL OBJEK PAJAK BUMI (Rupiah/M2)
008 DARAT KEDUWENG	AS	084	23,000 s/d 31,000	27,000
008 DARAT NGLUMAN	AT	087	8,400 s/d 12,000	10,000
008 DARAT NYAMPLONG	AT	087	8,400 s/d 12,000	10,000
008 DARAT NYAMPLUNG	AQ	085	17,000 s/d 23,000	20,000
008 DARAT NYAMPLUNG	AT	087	8,400 s/d 12,000	10,000
008 DARAT PONDOK	AT	087	8,400 s/d 12,000	10,000
008 DK KEDUWENG	AS	084	23,000 s/d 31,000	27,000
008 DK KEDUWENG	AS	084	23,000 s/d 31,000	27,000
008 DK.KEDUWENG	AS	084	23,000 s/d 31,000	27,000
008 DK.KEDUWENG	AS	084	23,000 s/d 31,000	27,000
008 SAWAH KEDUWENG	AR	086	12,000 s/d 17,000	14,000
008 SAWAH NYAMPLUNG	AQ	085	17,000 s/d 23,000	20,000
008 SAWAH PONDOK	AQ	085	17,000 s/d 23,000	20,000
008 SAWAH CEMENENG	AQ	085	17,000 s/d 23,000	20,000
008 SAWAH KEDUWENG	AQ	085	17,000 s/d 23,000	20,000
008 SAWAH MUNTHUK	AR	086	12,000 s/d 17,000	14,000
008 SAWAH NGUJAN	AQ	085	17,000 s/d 23,000	20,000
008 SAWAH NYAMPLONG	AQ	085	17,000 s/d 23,000	20,000
008 SAWAH NYAMPLONG	AT	087	8,400 s/d 12,000	10,000
008 SAWAH NYAMPLUNG	AQ	085	17,000 s/d 23,000	20,000
008 SAWAH PERCOBA'AN	AR	086	12,000 s/d 17,000	14,000
008 SAWAH PERCOBAAN	AR	086	12,000 s/d 17,000	14,000
008 SAWAH PONDOK	AQ	085	17,000 s/d 23,000	20,000
009 DARAT TOMPE	AW	086	12,000 s/d 17,000	14,000
009 DARAT DANDANG	AW	086	12,000 s/d 17,000	14,000
009 DARAT GENDUL	AU	084	23,000 s/d 31,000	27,000
009 DARAT GENDUL	AW	086	12,000 s/d 17,000	14,000
009 DARAT KARANG	AX	087	8,400 s/d 12,000	10,000
009 DARAT TOMPE	AW	086	12,000 s/d 17,000	14,000
009 DK DAMPIT	AU	084	23,000 s/d 31,000	27,000
009 DK DAMPIT	AU	084	23,000 s/d 31,000	27,000
009 DK BUNTU	AP	086	12,000 s/d 17,000	14,000
009 DK DAMPIT	AU	084	23,000 s/d 31,000	27,000
009 DK DAMPIT	AW	086	12,000 s/d 17,000	14,000
009 DK DAMPIT BLOK 009	AU	084	23,000 s/d 31,000	27,000
009 DK.BUNTU	AP	086	12,000 s/d 17,000	14,000
009 DL DAMPIT	AU	084	23,000 s/d 31,000	27,000
009 GENDUL BLOK 009	AU	084	23,000 s/d 31,000	27,000
009 SAWAH KARANG	AV	085	17,000 s/d 23,000	20,000
009 SAWAH NGUJAN	AV	085	17,000 s/d 23,000	20,000
009 SAWAH BALONG	AV	085	17,000 s/d 23,000	20,000
009 SAWAH DAMPIT	AW	086	12,000 s/d 17,000	14,000
009 SAWAH DANDANG	AV	085	17,000 s/d 23,000	20,000
009 SAWAH DANDANG DAMPIT	AV	085	17,000 s/d 23,000	20,000
009 SAWAH DANDANG-DAMPIT BLOK 009	AW	086	12,000 s/d 17,000	14,000
009 SAWAH GENDUL	AV	085	17,000 s/d 23,000	20,000
009 SAWAH GENDUL	AW	086	12,000 s/d 17,000	14,000
009 SAWAH KARANG	AV	085	17,000 s/d 23,000	20,000
009 SAWAH NGLUWEH	AV	085	17,000 s/d 23,000	20,000
009 SAWAH NGLUWEH BLOK 009	AV	085	17,000 s/d 23,000	20,000
009 SAWAH NGUJAN	AV	085	17,000 s/d 23,000	20,000
009 SAWAH RAJEKAN	AV	085	17,000 s/d 23,000	20,000

KLASIFIKASI DAN BESARNYA NJOP PERMUKAAN BUMI BERUPA TANAH TAHUN 2021

PROPINSI:33-JAWA TENGAH
KAB/KOTA:26-PEKALONGAN

KECAMATAN:050-TALUN
KELURAHAN:001-MESOYI

BLK NAMA JALAN	KODE KELAS		PENGGOLONGAN		KET NILAI JUAL
	ZNT	BUMI	NILAI JUAL BUMI	(Rupiah/M2)	OBJEK PAJAK BUMI
(Rupiah/M2)					
009 SAWAH SIGERIT	AW	086	12,000 s/d	17,000	14,000
009 SAWAH TOMPE	AV	085	17,000 s/d	23,000	20,000
009 SAWAH TOMPE	AW	086	12,000 s/d	17,000	14,000
010 CENGKOREH BLOK 010	AW	086	12,000 s/d	17,000	14,000
010 DARAT CENGKOREH	AW	086	12,000 s/d	17,000	14,000
010 DARAT CENGKUWIK	AX	087	8,400 s/d	12,000	10,000
010 DARAT CENGKOREH	AW	086	12,000 s/d	17,000	14,000
010 DARAT CENGKOREK	AW	086	12,000 s/d	17,000	14,000
010 DARAT CENGKUWIK	AW	086	12,000 s/d	17,000	14,000
010 DARAT CENGKUWIK	AX	087	8,400 s/d	12,000	10,000
010 DARAT DAENG	AW	086	12,000 s/d	17,000	14,000
010 DARAT KEBON DUKUH	AV	085	17,000 s/d	23,000	20,000
010 DARAT KEBON DUKUH	AX	087	8,400 s/d	12,000	10,000
010 DARAT SIGERIT	AW	086	12,000 s/d	17,000	14,000
010 DARAT SIMAS	AW	086	12,000 s/d	17,000	14,000
010 DEARAT CENGKUWIK	AW	086	12,000 s/d	17,000	14,000
010 KEBON DUKUH	AV	085	17,000 s/d	23,000	20,000
010 KEBON DUKUH	AV	085	17,000 s/d	23,000	20,000
010 SAWAH CENGKOREH	AW	086	12,000 s/d	17,000	14,000
010 SAWAH BLEDO	AW	086	12,000 s/d	17,000	14,000
010 SAWAH CENGKOREH	AW	086	12,000 s/d	17,000	14,000
010 SAWAH DAENG	AV	085	17,000 s/d	23,000	20,000
010 SAWAH DAENG	AW	086	12,000 s/d	17,000	14,000
010 SAWAH DAENG	AX	087	8,400 s/d	12,000	10,000
010 SAWAH DUKUH	AV	085	17,000 s/d	23,000	20,000
010 SAWAH DUKUH	AX	087	8,400 s/d	12,000	10,000
010 SAWAH KEBON DUKUH	AV	085	17,000 s/d	23,000	20,000
010 SAWAH RAJEKAN	AV	085	17,000 s/d	23,000	20,000
010 SAWAH RAJEKAN	AW	086	12,000 s/d	17,000	14,000
010 SAWAH SIGERIT	AW	086	12,000 s/d	17,000	14,000
010 SAWAH SIMAS	AW	086	12,000 s/d	17,000	14,000
010 SAWAH WINONG	AW	086	12,000 s/d	17,000	14,000
010 SIGERIT BLOK 010	AW	086	12,000 s/d	17,000	14,000
010 SIJERUK BLOK 010	AW	086	12,000 s/d	17,000	14,000
010 SIMAS	AW	086	12,000 s/d	17,000	14,000
011 DARAT	BA	085	17,000 s/d	23,000	20,000
011 DARAT SOYI KULON	BA	085	17,000 s/d	23,000	20,000
011 DARAT BLEDO	BA	085	17,000 s/d	23,000	20,000
011 DARAT NGASIMAM	BA	085	17,000 s/d	23,000	20,000
011 DARAT NGASINAN	BA	085	17,000 s/d	23,000	20,000
011 DARAT NGASINAN	BB	086	12,000 s/d	17,000	14,000
011 DARAT SOYI KULON	BA	085	17,000 s/d	23,000	20,000
011 DARAT SOYI KULON	BB	086	12,000 s/d	17,000	14,000
011 DK MESOYI KIDUL	AY	083	31,000 s/d	41,000	36,000
011 DK MESOYI	AG	083	31,000 s/d	41,000	36,000
011 DK MESOYI LOR	AF	082	41,000 s/d	55,000	48,000
011 DK MESOYI LOR	AG	083	31,000 s/d	41,000	36,000
011 DK MESOYI KDIUL	AZ	084	23,000 s/d	31,000	27,000
011 DK MESOYI KIDUL	AY	083	31,000 s/d	41,000	36,000
011 DK MESOYI KIDUL	AZ	084	23,000 s/d	31,000	27,000
011 DK MESOYI LOR	AF	082	41,000 s/d	55,000	48,000
011 DK MESOYI LOR	AG	083	31,000 s/d	41,000	36,000

KLASIFIKASI DAN BESARNYA NJOP PERMUKAAN BUMI BERUPA TANAH TAHUN 2021

PROPINSI:33-JAWA TENGAH
KAB/KOTA:26-PEKALONGAN

KECAMATAN:050-TALUN
KELURAHAN:001-MESOYI

BLK NAMA JALAN	KODE KELAS		PENGGOLONGAN		KET NILAI JUAL
	ZNT	BUMI	NILAI JUAL BUMI	(Rupiah/M2)	OBJEK PAJAK BUMI
					(Rupiah/M2)
011 DK.MESOYI KIDUL	AZ	084	23,000 s/d	31,000	27,000
011 DUKUH MESOYI KIDUL	AZ	084	23,000 s/d	31,000	27,000
011 JL MESOYI KIDUL	AY	083	31,000 s/d	41,000	36,000
011 JL MESOYI LOR	AF	082	41,000 s/d	55,000	48,000
011 JL MESOYI KIDUL	AY	083	31,000 s/d	41,000	36,000
011 JL MESOYI LOR	AF	082	41,000 s/d	55,000	48,000
011 JL MESOYI KIDUL	AY	083	31,000 s/d	41,000	36,000
011 JL MESOYI KIDUL	AZ	084	23,000 s/d	31,000	27,000
011 JL MESOYI LOR	AF	082	41,000 s/d	55,000	48,000
011 JL MESOYI LOR	AG	083	31,000 s/d	41,000	36,000
011 JL MESOYI LOR BLOK 011	AF	082	41,000 s/d	55,000	48,000
011 JL.MESOYI KIDUL	AY	083	31,000 s/d	41,000	36,000
011 MESOYI LOR BLOK 011	AF	082	41,000 s/d	55,000	48,000
011 SAWAH NGASINAN	AK	085	17,000 s/d	23,000	20,000
011 SAWAH NGASINAN	BB	086	12,000 s/d	17,000	14,000
011 SAWAH NGASTENAN	AK	085	17,000 s/d	23,000	20,000
012 BUNTU DUKUH BLOK 012	BD	084	23,000 s/d	31,000	27,000
012 DARAT DAENG	AL	086	12,000 s/d	17,000	14,000
012 DARAT NGUJAN	AL	086	12,000 s/d	17,000	14,000
012 DARAT DAENG	AL	086	12,000 s/d	17,000	14,000
012 DARAT KROYAKAN	AL	086	12,000 s/d	17,000	14,000
012 DARAT KROYAKAN	BE	085	17,000 s/d	23,000	20,000
012 DARAT SOYI KIDUL	AL	086	12,000 s/d	17,000	14,000
012 DK KROYAKAN	BC	083	31,000 s/d	41,000	36,000
012 DK KROYAKAN	BD	084	23,000 s/d	31,000	27,000
012 DK KROYAKAN BLOK 012	BD	084	23,000 s/d	31,000	27,000
012 JL KRAYAKAN	BC	083	31,000 s/d	41,000	36,000
012 JL KROYAKAN	AL	086	12,000 s/d	17,000	14,000
012 JL KROYAKAN	BC	083	31,000 s/d	41,000	36,000
012 JL KROYAKAN	BD	084	23,000 s/d	31,000	27,000
012 JL.KROYAKAN	BC	083	31,000 s/d	41,000	36,000
012 KEBON KOPEN BLOK 012	AL	086	12,000 s/d	17,000	14,000
012 MESOYI KIDUL BLOK 012	AL	086	12,000 s/d	17,000	14,000
012 MESOYI KIDUL BLOK 12	AL	086	12,000 s/d	17,000	14,000
012 MESOYI SELATAN/KOPEN BLOK 01	AL	086	12,000 s/d	17,000	14,000
012 NGUJAN BLOK 012	AL	086	12,000 s/d	17,000	14,000
012 NGUJAN BLOK 12	AL	086	12,000 s/d	17,000	14,000
012 SAWAH KROYAKAN	AL	086	12,000 s/d	17,000	14,000
012 SAWAH LEMPONG	AL	086	12,000 s/d	17,000	14,000
012 SAWAH BLENDO	AL	086	12,000 s/d	17,000	14,000
012 SAWAH DAENG	AL	086	12,000 s/d	17,000	14,000
012 SAWAH GEMBONGAN	AL	086	12,000 s/d	17,000	14,000
012 SAWAH KLEMPONG	AL	086	12,000 s/d	17,000	14,000
012 SAWAH KROYAKAN	AL	086	12,000 s/d	17,000	14,000
012 SAWAH KROYAKAN	BE	085	17,000 s/d	23,000	20,000
012 SAWAH LEMPONG	AL	086	12,000 s/d	17,000	14,000
012 SAWAH NGUJAN	AL	086	12,000 s/d	17,000	14,000
012 SIYI KIDUL	AL	086	12,000 s/d	17,000	14,000
012 SOYI KIDUL	AL	086	12,000 s/d	17,000	14,000
013 DARAT MAKAMAN	AT	087	8,400 s/d	12,000	10,000
013 DARAT .MAKAM DOWO	BF	084	23,000 s/d	31,000	27,000
013 DARAT .MAKAM DOWO	BF	084	23,000 s/d	31,000	27,000

KLASIFIKASI DAN BESARNYA NJOP PERMUKAAN BUMI BERUPA TANAH TAHUN 2021

PROPINSI:33-JAWA TENGAH
KAB/KOTA:26-PEKALONGAN

KECAMATAN:050-TALUN
KELURAHAN:001-MESOYI

BLK NAMA JALAN	KODE KELAS		PENGGOLONGAN		KET NILAI JUAL
	ZNT	BUMI	NILAI JUAL BUMI	(Rupiah/M2)	OBJEK PAJAK BUMI
(Rupiah/M2)					
013 DARAT ANDE- ANDE	BF	084	23,000 s/d	31,000	27,000
013 DARAT ANDE-ANDE	AR	086	12,000 s/d	17,000	14,000
013 DARAT ANDE-ANDE	BF	084	23,000 s/d	31,000	27,000
013 DARAT KRIKIL	AR	086	12,000 s/d	17,000	14,000
013 DARAT LUMAN	AR	086	12,000 s/d	17,000	14,000
013 DARAT MAKAM DOWO	BF	084	23,000 s/d	31,000	27,000
013 DARAT MAKAMAN	AT	087	8,400 s/d	12,000	10,000
013 DARAT MAKAMAN	BF	084	23,000 s/d	31,000	27,000
013 DARAT NDASI	AR	086	12,000 s/d	17,000	14,000
013 DARAT NDASI	AT	087	8,400 s/d	12,000	10,000
013 DARAT NDASI	BF	084	23,000 s/d	31,000	27,000
013 DARAT SEMPU	BH	085	17,000 s/d	23,000	20,000
013 DARAT SIARES	AR	086	12,000 s/d	17,000	14,000
013 DARAT SIARES	AT	087	8,400 s/d	12,000	10,000
013 DARAT SIGERIT	AR	086	12,000 s/d	17,000	14,000
013 DARAT SIGERIT	AT	087	8,400 s/d	12,000	10,000
013 DK DAMPIT	AR	086	12,000 s/d	17,000	14,000
013 DK MAKAM DOWO	AR	086	12,000 s/d	17,000	14,000
013 DK MAKAM DOWO	AT	087	8,400 s/d	12,000	10,000
013 DK MAKAM DOWO	BF	084	23,000 s/d	31,000	27,000
013 DK SIJERUK	BG	084	23,000 s/d	31,000	27,000
013 DK. SIJERUK	BG	084	23,000 s/d	31,000	27,000
013 DK.MAKAM DOWO	BF	084	23,000 s/d	31,000	27,000
013 DK.SIJERUK	BF	084	23,000 s/d	31,000	27,000
013 DK.SIJERUK	BG	084	23,000 s/d	31,000	27,000
013 MAKAM DOWO	AR	086	12,000 s/d	17,000	14,000
013 SAWAH MAKAM DOWO	AR	086	12,000 s/d	17,000	14,000
013 SAWAH SIJERUK	BH	085	17,000 s/d	23,000	20,000
013 SAWAH DAMPIT	AR	086	12,000 s/d	17,000	14,000
013 SAWAH DAMPIT BLOK 013	AR	086	12,000 s/d	17,000	14,000
013 SAWAH DAMPIT BLOK 13	AR	086	12,000 s/d	17,000	14,000
013 SAWAH MAKAM DOWO	AR	086	12,000 s/d	17,000	14,000
013 SAWAH MAKAM DOWO	AR	086	12,000 s/d	17,000	14,000
013 SAWAH PERCOBA'AN	AR	086	12,000 s/d	17,000	14,000
013 SAWAH SIARES	AR	086	12,000 s/d	17,000	14,000
013 SAWAH SIJERUK	BF	084	23,000 s/d	31,000	27,000
013 SAWAH SIJERUK	BH	085	17,000 s/d	23,000	20,000
013 SAWAH SIJERUK BLOK 013	BH	085	17,000 s/d	23,000	20,000
013 SAWAH SUJERUK	AT	087	8,400 s/d	12,000	10,000
013 SAWH DAMPIT BLOK 013	AR	086	12,000 s/d	17,000	14,000
013 SIARES BLOK 013	AR	086	12,000 s/d	17,000	14,000
014 DARAT KEMBANG	BH	085	17,000 s/d	23,000	20,000
014 DARAT KRIJING	AR	086	12,000 s/d	17,000	14,000
014 DARAT BALONG	AR	086	12,000 s/d	17,000	14,000
014 DARAT BLANGURAN	AR	086	12,000 s/d	17,000	14,000
014 DARAT BLANGURAN	BH	085	17,000 s/d	23,000	20,000
014 DARAT GINTUNG	AR	086	12,000 s/d	17,000	14,000
014 DARAT GINUTNG	AR	086	12,000 s/d	17,000	14,000
014 DARAT GROWONG	AT	087	8,400 s/d	12,000	10,000
014 DARAT JURUG LANGGAR	AR	086	12,000 s/d	17,000	14,000
014 DARAT JURUG LANGGAR	AR	086	12,000 s/d	17,000	14,000
014 DARAT KEMBANG	AR	086	12,000 s/d	17,000	14,000

KLASIFIKASI DAN BESARNYA NJOP PERMUKAAN BUMI BERUPA TANAH TAHUN 2021

PROPINSI:33-JAWA TENGAH
KAB/KOTA:26-PEKALONGAN

KECAMATAN:050-TALUN
KELURAHAN:001-MESOYI

BLK NAMA JALAN	KODE KELAS		PENGGOLONGAN		KET NILAI JUAL
	ZNT	BUMI	NILAI JUAL BUMI	(Rupiah/M2)	OBJEK PAJAK BUMI (Rupiah/M2)
014 DARAT KREMUK	AR	086	12,000 s/d	17,000	14,000
014 DARAT KRINJING	AR	086	12,000 s/d	17,000	14,000
014 DARAT LEMPONG	AT	087	8,400 s/d	12,000	10,000
014 DARAT MUNTHUK	AT	087	8,400 s/d	12,000	10,000
014 DARAT PUCUNG	BH	085	17,000 s/d	23,000	20,000
014 DARAT PUDANG	AR	086	12,000 s/d	17,000	14,000
014 DARAT PUDANG	AT	087	8,400 s/d	12,000	10,000
014 DARAT SENGGET PETE	AT	087	8,400 s/d	12,000	10,000
014 DARAT SILUMAN	BJ	084	23,000 s/d	31,000	27,000
014 DARAT WASI	AT	087	8,400 s/d	12,000	10,000
014 DART GINTUNG	AR	086	12,000 s/d	17,000	14,000
014 DK SIBANTAL	AR	086	12,000 s/d	17,000	14,000
014 DK SIBANTAL	BI	083	31,000 s/d	41,000	36,000
014 DK SIBANTAL	BJ	084	23,000 s/d	31,000	27,000
014 DK SIBANTAL BLOK 014	BI	083	31,000 s/d	41,000	36,000
014 DK SUBANTAL	BJ	084	23,000 s/d	31,000	27,000
014 DRAT BLANGURAN	AR	086	12,000 s/d	17,000	14,000
014 JL SIBANTAL	BI	083	31,000 s/d	41,000	36,000
014 JL SIBANTAL	BI	083	31,000 s/d	41,000	36,000
014 JL SIBANTAL	BJ	084	23,000 s/d	31,000	27,000
014 JL SIBANTAL	BI	083	31,000 s/d	41,000	36,000
014 L SIBANTAL	BI	083	31,000 s/d	41,000	36,000
014 MENGER WASI	AT	087	8,400 s/d	12,000	10,000
014 SAWAH PUDANG	AR	086	12,000 s/d	17,000	14,000
014 SAWAH PUDING	AR	086	12,000 s/d	17,000	14,000
014 SAWAH DADAH	AR	086	12,000 s/d	17,000	14,000
014 SAWAH GINTUNG	AR	086	12,000 s/d	17,000	14,000
014 SAWAH KREMUK	AR	086	12,000 s/d	17,000	14,000
014 SAWAH PUDANG	AR	086	12,000 s/d	17,000	14,000
014 SAWAH SIGINTUNG	AR	086	12,000 s/d	17,000	14,000

KLASIFIKASI DAN BESARNYA NJOP PERMUKAAN BUMI BERUPA TANAH TAHUN 2021

PROPINSI:33-JAWA TENGAH
KAB/KOTA:26-PEKALONGAN

KECAMATAN:050-TALUN
KELURAHAN:002-JOLOTIGO

BLK NAMA JALAN	KODE ZNT	KELAS BUMI	PENGGOLONGAN NILAI JUAL BUMI (Rupiah/M2)	KET NILAI JUAL OBJEK PAJAK BUMI (Rupiah/M2)	
001 DARAT PRAWAN TUA NGEDOK	AB	086	12,000 s/d	17,000	14,000
001 DARAT PRAWAN TUA NGEDOK	AC	087	8,400 s/d	12,000	10,000
001 DARAT PRAWAN TUA NGEDOKDARAT	AC	087	8,400 s/d	12,000	10,000
001 DARAT SIJENGKOL GEMBANGAN	AB	086	12,000 s/d	17,000	14,000
001 DARAT SIJENGKOL GEMBONGAN	AB	086	12,000 s/d	17,000	14,000
001 DK BAJI	AB	086	12,000 s/d	17,000	14,000
001 DK DUKUH	AD	084	23,000 s/d	31,000	27,000
001 DK DUKUH	AM	083	31,000 s/d	41,000	36,000
001 DK JOLOTIGO	AC	087	8,400 s/d	12,000	10,000
001 DK JOLOTIGO	AM	083	31,000 s/d	41,000	36,000
001 DK JOLOTIGO	AN	084	23,000 s/d	31,000	27,000
001 DUKUH JOLOTIGO	AB	086	12,000 s/d	17,000	14,000
001 DUKUH JOLOTIGO	AD	084	23,000 s/d	31,000	27,000
001 DUKUH JOLOTIGO	AN	084	23,000 s/d	31,000	27,000
001 GEMBONGAN	AB	086	12,000 s/d	17,000	14,000
001 JL JOLOTIGO	AM	083	31,000 s/d	41,000	36,000
001 JOLOTIGO	AB	086	12,000 s/d	17,000	14,000
001 JOLOTIGO	AC	087	8,400 s/d	12,000	10,000
001 JOLOTIGO	AD	084	23,000 s/d	31,000	27,000
001 JOLOTIGO NGEDOK	AB	086	12,000 s/d	17,000	14,000
001 KRAMINAN NGEDOK	AB	086	12,000 s/d	17,000	14,000
001 NGEDOK	AC	087	8,400 s/d	12,000	10,000
001 NGEDOK JOLOTIGO	AC	087	8,400 s/d	12,000	10,000
001 SAWAH GEMBONGAN	AA	085	17,000 s/d	23,000	20,000
001 SAWAH SIPETUNG DADAH	AB	086	12,000 s/d	17,000	14,000
001 SAWAH SIPETUNG DADAH	AC	087	8,400 s/d	12,000	10,000
001 SAWAH SIPETUNG-DADAH	AB	086	12,000 s/d	17,000	14,000
001 SENGARI	AC	087	8,400 s/d	12,000	10,000
001 SENGARI KIDUL	AC	087	8,400 s/d	12,000	10,000
001 SIGREBEG JOLOTIGO	AC	087	8,400 s/d	12,000	10,000
001 SIJENGKOL GEMBONGAN	AB	086	12,000 s/d	17,000	14,000
001 SIRONDO	AC	087	8,400 s/d	12,000	10,000
001 SIRONDO KRAMINAN	AB	086	12,000 s/d	17,000	14,000
002 D PRAWANTUA-SIDUDA-SAMPRONG	AB	086	12,000 s/d	17,000	14,000
002 D.PRAWAN TUA SIDUDA SAMPRONG	AB	086	12,000 s/d	17,000	14,000
002 D.PRAWANTUA-SIDUDA-SAMPRONG	AB	086	12,000 s/d	17,000	14,000
002 DARAT PRAWAN RUA SUDUDA SAMPR	AB	086	12,000 s/d	17,000	14,000
002 DARAT SAMPRONG KRASAK	AA	085	17,000 s/d	23,000	20,000
002 DARAT SAMPRONG KRASAK	AC	087	8,400 s/d	12,000	10,000
002 DARAT SAMPRONG KRASAK	AJ	086	12,000 s/d	17,000	14,000
002 DARAT SIDUDA LARANGAN KRASAK	AC	087	8,400 s/d	12,000	10,000
002 DARAT- SIDUDO LARANGAN KRASAK	AA	085	17,000 s/d	23,000	20,000
002 DK SIDOMULYO	AL	084	23,000 s/d	31,000	27,000
002 DK.DUKUH	AA	085	17,000 s/d	23,000	20,000
002 DK.DUKUH	AD	084	23,000 s/d	31,000	27,000
002 DK.SIDOMULYO	AL	084	23,000 s/d	31,000	27,000
002 DL.JOLOTIGO	AM	083	31,000 s/d	41,000	36,000
002 DRDT SIDUDA LARANGAN KRASAK	AC	087	8,400 s/d	12,000	10,000
002 DRT PRAWAN TUA SIDUDA SAMPRON	AB	086	12,000 s/d	17,000	14,000
002 DRT PRAWAN TUA SIDUDASAMPRANG	AB	086	12,000 s/d	17,000	14,000
002 DRT PRAWAN TUA SIDUDASAMPRONG	AB	086	12,000 s/d	17,000	14,000
002 DRT SAMPRONG KRASAK	AJ	086	12,000 s/d	17,000	14,000

KLASIFIKASI DAN BESARNYA NJOP PERMUKAAN BUMI BERUPA TANAH TAHUN 2021

PROPINSI:33-JAWA TENGAH
KAB/KOTA:26-PEKALONGAN

KECAMATAN:050-TALUN
KELURAHAN:002-JOLOTIGO

BLK NAMA JALAN	KODE ZNT	KELAS BUMI	PENGGOLONGAN NILAI JUAL BUMI (Rupiah/M2)	KET NILAI JUAL OBJEK PAJAK BUMI (Rupiah/M2)	
002 DRT SAMPRONG KRSAK	AJ	086	12,000 s/d	17,000	14,000
002 DRT SIDUDA LARANGAN KRASAK	AC	087	8,400 s/d	12,000	10,000
002 DRT SUDIDA LARANGAN KRASAK	AC	087	8,400 s/d	12,000	10,000
002 JL.JOLOTIGO	AM	083	31,000 s/d	41,000	36,000
002 KRASAK	AC	087	8,400 s/d	12,000	10,000
002 SAMPRONG	AB	086	12,000 s/d	17,000	14,000
002 SAMPRONG JOLOTIGO	AC	087	8,400 s/d	12,000	10,000
002 SAWAH IGIR SIDUDA IGIR LEGOK	AB	086	12,000 s/d	17,000	14,000
002 SAWAH PRAWAN TUA KOTAK AMBA	AA	085	17,000 s/d	23,000	20,000
002 SAWAH PRAWAN TUAKOTAK AMBA	AA	085	17,000 s/d	23,000	20,000
002 SAWAH SIDUDA IGIR LEGOK	AA	085	17,000 s/d	23,000	20,000
002 SAWAH SIDUDA IGIR LEGOK	AB	086	12,000 s/d	17,000	14,000
002 SAWAH SIDUDA-IGIR LEGOK	AB	086	12,000 s/d	17,000	14,000
002 SAWAH SIDUDA-IGIR-LEGOK	AB	086	12,000 s/d	17,000	14,000
002 SAWAH TUA SIDUDA SAMPRONG	AB	086	12,000 s/d	17,000	14,000
003 DARAT - KEDUNG - SALAM	AG	087	8,400 s/d	12,000	10,000
003 DARAT - KEDUNG SALAM	AF	086	12,000 s/d	17,000	14,000
003 DARAT DONDONG KUWUNG	AF	086	12,000 s/d	17,000	14,000
003 DARAT DONDONG KUWUNG	AG	087	8,400 s/d	12,000	10,000
003 DARAT DONDONG LUWUNG	AG	087	8,400 s/d	12,000	10,000
003 DARAT KEDUNG SALAM	AF	086	12,000 s/d	17,000	14,000
003 DARAT KEDUNG SALAM	AG	087	8,400 s/d	12,000	10,000
003 DESA JOLOTIGO	AG	087	8,400 s/d	12,000	10,000
003 DK PURBA	AE	085	17,000 s/d	23,000	20,000
003 DK PURBO	AE	085	17,000 s/d	23,000	20,000
003 DK PURBO	AG	087	8,400 s/d	12,000	10,000
003 JL PURBO	AH	084	23,000 s/d	31,000	27,000
003 PURBO - JOLOTIGO	AE	085	17,000 s/d	23,000	20,000
003 PURBO- JOLOTIGO	AE	085	17,000 s/d	23,000	20,000
003 SAWAH DONDONG	AF	086	12,000 s/d	17,000	14,000
003 SAWAH SEMEN DUKUH	AE	085	17,000 s/d	23,000	20,000
003 SAWAH SEMPO DUKUH	AE	085	17,000 s/d	23,000	20,000
003 SAWAH SEMPU DUKUH	AE	085	17,000 s/d	23,000	20,000
003 SAWAH SEMPU DUKUH3	AE	085	17,000 s/d	23,000	20,000
003 SEMPU - DUKUH	AE	085	17,000 s/d	23,000	20,000
003 SEMPU - DUKUH	AG	087	8,400 s/d	12,000	10,000
003 SEMPU DUKUH	AE	085	17,000 s/d	23,000	20,000
003 SEMPU DUKUH	AG	087	8,400 s/d	12,000	10,000
003 SEMPU DUKUH , JOLOTIGO	AG	087	8,400 s/d	12,000	10,000
003 SEMPU DUKUH, JOLOTIGO	AE	085	17,000 s/d	23,000	20,000
003 SEMPU DUKUH, JOLOTIGO	AG	087	8,400 s/d	12,000	10,000
003 SENGARE	AF	086	12,000 s/d	17,000	14,000
003 SENGARI	AF	086	12,000 s/d	17,000	14,000
004 DARAT NGIFIK SIPONDO	AF	086	12,000 s/d	17,000	14,000
004 DARAT NGIFIK SIPONDO	AG	087	8,400 s/d	12,000	10,000
004 DARAT NGIPIK SIPONDO	AG	087	8,400 s/d	12,000	10,000
004 DARAT NGIPIK SIPONDOH	AG	087	8,400 s/d	12,000	10,000
004 DESA JOLOTIGO	AG	087	8,400 s/d	12,000	10,000
004 DESO JOLOTIGO	AG	087	8,400 s/d	12,000	10,000
004 DK PURBO	AE	085	17,000 s/d	23,000	20,000
004 DK PURBO	AF	086	12,000 s/d	17,000	14,000
004 DK PURBO	AG	087	8,400 s/d	12,000	10,000

KLASIFIKASI DAN BESARNYA NJOP PERMUKAAN BUMI BERUPA TANAH TAHUN 2021

PROPINSI:33-JAWA TENGAH
KAB/KOTA:26-PEKALONGAN

KECAMATAN:050-TALUN
KELURAHAN:002-JOLOTIGO

BLK NAMA JALAN	KODE KELAS		PENGGOLONGAN		KET NILAI JUAL
	ZNT	BUMI	NILAI JUAL BUMI	(Rupiah/M2)	OBJEK PAJAK BUMI
(Rupiah/M2)					
004 JINGKANG - DADAH	AF	086	12,000 s/d	17,000	14,000
004 JINGKANG DADAH	AF	086	12,000 s/d	17,000	14,000
004 JINGKANG DADAH, JOLOTIGO	AF	086	12,000 s/d	17,000	14,000
004 JINGKANG DADAH, JOLOTIGO	AG	087	8,400 s/d	12,000	10,000
004 JL PURBO	AE	085	17,000 s/d	23,000	20,000
004 JL PURBO	AH	084	23,000 s/d	31,000	27,000
004 JOLOTIGO	AE	085	17,000 s/d	23,000	20,000
004 JOLOTIGO	AG	087	8,400 s/d	12,000	10,000
004 NGIPIK SIPONDOH	AG	087	8,400 s/d	12,000	10,000
004 NGIPIK SIPONDOH, JOLOTIGO	AG	087	8,400 s/d	12,000	10,000
004 PURBO - JOLOTIGO	AG	087	8,400 s/d	12,000	10,000
004 SAWAH JINGKANG DADAH	AF	086	12,000 s/d	17,000	14,000
004 SAWAH SEMPU DUKUH	AF	086	12,000 s/d	17,000	14,000
004 SAWAH SINGKANG DADAH	AF	086	12,000 s/d	17,000	14,000
005 C	AK	087	8,400 s/d	12,000	10,000
005 DARAT DUKUH POGO	AJ	086	12,000 s/d	17,000	14,000
005 DARAT DUKUH POGO	AK	087	8,400 s/d	12,000	10,000
005 DARAT DUREN POGO	AK	087	8,400 s/d	12,000	10,000
005 DARAT DUREN POSO	AK	087	8,400 s/d	12,000	10,000
005 DK PURBO	AH	084	23,000 s/d	31,000	27,000
005 DK PURBO	AI	085	17,000 s/d	23,000	20,000
005 DK PURBO	AJ	086	12,000 s/d	17,000	14,000
005 DK PURBO	AK	087	8,400 s/d	12,000	10,000
005 DK SIMBAR	AU	084	23,000 s/d	31,000	27,000
005 DK.PURBO	AH	084	23,000 s/d	31,000	27,000
005 DK.PURBO	AI	085	17,000 s/d	23,000	20,000
005 JL PURBO	AH	084	23,000 s/d	31,000	27,000
005 JL PURBO	AK	087	8,400 s/d	12,000	10,000
005 JL.PURBO	AH	084	23,000 s/d	31,000	27,000
005 JOLOTIGO	AH	084	23,000 s/d	31,000	27,000
005 TAMBAH REJO	AI	085	17,000 s/d	23,000	20,000
006 DARAT DUKUH POGO	AJ	086	12,000 s/d	17,000	14,000
006 DARAT KRASAK	AJ	086	12,000 s/d	17,000	14,000
006 DARAT KRSAAK	AJ	086	12,000 s/d	17,000	14,000
006 DK.SIDO MULYO	AL	084	23,000 s/d	31,000	27,000
006 JOLOTIGO	AJ	086	12,000 s/d	17,000	14,000
007 DARAT BELIK	AO	085	17,000 s/d	23,000	20,000
007 DARAT BELIK DK BESIL	AO	085	17,000 s/d	23,000	20,000
007 DARAT BELIK DUKUH BESIL	AM	083	31,000 s/d	41,000	36,000
007 DARAT BELIK DUKUH BESIL	AN	084	23,000 s/d	31,000	27,000
007 DARAT BELIK DUKUH BESIL	AO	085	17,000 s/d	23,000	20,000
007 DARAT BELUK DUKUH BESIL	AO	085	17,000 s/d	23,000	20,000
007 DARAT KLESEM GUWO	AP	086	12,000 s/d	17,000	14,000
007 DK JOLOTIGO	AM	083	31,000 s/d	41,000	36,000
007 DK JOLOTIGO	AN	084	23,000 s/d	31,000	27,000
007 DK JOLOTIGO	AO	085	17,000 s/d	23,000	20,000
007 DK JOLOTIGO	AN	084	23,000 s/d	31,000	27,000
007 DK.DUKUH	AD	084	23,000 s/d	31,000	27,000
007 DK.JOLOTIGO	AN	084	23,000 s/d	31,000	27,000
007 DUKUH JOLOTIGO	AN	084	23,000 s/d	31,000	27,000
007 JL JOLOTIGO	AD	084	23,000 s/d	31,000	27,000
007 JL.JOLOTIGO	AM	083	31,000 s/d	41,000	36,000

KLASIFIKASI DAN BESARNYA NJOP PERMUKAAN BUMI BERUPA TANAH TAHUN 2021

PROPINSI:33-JAWA TENGAH
KAB/KOTA:26-PEKALONGAN

KECAMATAN:050-TALUN
KELURAHAN:002-JOLOTIGO

BLK NAMA JALAN	KODE ZNT	KELAS BUMI	PENGGOLONGAN NILAI JUAL BUMI (Rupiah/M2)	KET NILAI JUAL OBJEK PAJAK BUMI (Rupiah/M2)
007 JL.JOLOTIGO	AN	084	23,000 s/d 31,000	27,000
007 JOLOTIGO	AM	083	31,000 s/d 41,000	36,000
007 MBESIL JOLOTIGO	AO	085	17,000 s/d 23,000	20,000
007 SAMPRONG	AO	085	17,000 s/d 23,000	20,000
007 SAWAH SAMPRONG BESIL	AO	085	17,000 s/d 23,000	20,000
007 SAWAH SEMPRONG BESIL	AO	085	17,000 s/d 23,000	20,000
008 COKRAH	AQ	084	23,000 s/d 31,000	27,000
008 DARAT S1 RONDO KRAMINAN	AR	085	17,000 s/d 23,000	20,000
008 DARAT SI RONDO KRAMINAN	AQ	084	23,000 s/d 31,000	27,000
008 DARAT SI RONDO KRAMINAN	AR	085	17,000 s/d 23,000	20,000
008 DARAT SIRONDO KARET	AR	085	17,000 s/d 23,000	20,000
008 DARAT SIRONDO KRAMINAN	AR	085	17,000 s/d 23,000	20,000
008 DARAT SIRONDO KTAMINAN	AR	085	17,000 s/d 23,000	20,000
008 DARAT SURUHAB GONDANG	AP	086	12,000 s/d 17,000	14,000
008 DARAT SURUHAN GONDANG	AP	086	12,000 s/d 17,000	14,000
008 DK JOLOTIGO	AM	083	31,000 s/d 41,000	36,000
008 DK DUKUH	AD	084	23,000 s/d 31,000	27,000
008 DK JOLOTIGO	AM	083	31,000 s/d 41,000	36,000
008 DK JOLOTIGO	AN	084	23,000 s/d 31,000	27,000
008 DK JOLOTIGO	AP	086	12,000 s/d 17,000	14,000
008 DK JOLOTIGO	AR	085	17,000 s/d 23,000	20,000
008 DK KARYO MUKTI	AQ	084	23,000 s/d 31,000	27,000
008 DK KARYO MUKTI	AQ	084	23,000 s/d 31,000	27,000
008 DK KARYO MUKTI	AR	085	17,000 s/d 23,000	20,000
008 DK KARYOMUKTI	AQ	084	23,000 s/d 31,000	27,000
008 DK KAYO MUKTI	AQ	084	23,000 s/d 31,000	27,000
008 GONDANG	AP	086	12,000 s/d 17,000	14,000
008 JEPOT	AP	086	12,000 s/d 17,000	14,000
008 JL JOLOTIGO	AM	083	31,000 s/d 41,000	36,000
008 KARYO MUKTI	AP	086	12,000 s/d 17,000	14,000
008 NGEDOK	AQ	084	23,000 s/d 31,000	27,000
008 SAWAH SIRONDO KARET	AR	085	17,000 s/d 23,000	20,000
009 DARAT GONDANG	AR	085	17,000 s/d 23,000	20,000
009 DARAT GOWO	AO	085	17,000 s/d 23,000	20,000
009 DARAT GUWO	AO	085	17,000 s/d 23,000	20,000
009 DARAT KALI GUWO	AT	087	8,400 s/d 12,000	10,000
009 DARAT SUSUKAN GUWO	AS	086	12,000 s/d 17,000	14,000
009 DARAT SUSUKAN GUWO	AT	087	8,400 s/d 12,000	10,000
009 DARAT SUSUSKAN GUWO	AS	086	12,000 s/d 17,000	14,000
009 DK JOLOTIGO	AN	084	23,000 s/d 31,000	27,000
009 DK JOLOTIGO	AM	083	31,000 s/d 41,000	36,000
009 DK JOLOTIGO	AN	084	23,000 s/d 31,000	27,000
009 DK JOLOTIGO	AQ	084	23,000 s/d 31,000	27,000
009 DK JOLOTIGO	AS	086	12,000 s/d 17,000	14,000
009 DK KARYO MUKTI	AQ	084	23,000 s/d 31,000	27,000
009 DK KARYO MUKTI	AQ	084	23,000 s/d 31,000	27,000
009 DK KAYO UKTI	AQ	084	23,000 s/d 31,000	27,000
009 DK.JOLOTIGO	AN	084	23,000 s/d 31,000	27,000
009 JOLOTIGO	AO	085	17,000 s/d 23,000	20,000
010 DARAT SIMBAR	AI	085	17,000 s/d 23,000	20,000
010 DK.SIMBAR	AU	084	23,000 s/d 31,000	27,000
011 DARAT KEBON MANIS	AT	087	8,400 s/d 12,000	10,000

KLASIFIKASI DAN BESARNYA NJOP PERMUKAAN BUMI BERUPA TANAH TAHUN 2021

PROPINSI:33-JAWA TENGAH
KAB/KOTA:26-PEKALONGAN

KECAMATAN:050-TALUN
KELURAHAN:002-JOLOTIGO

BLK NAMA JALAN	KODE ZNT	KELAS BUMI	PENGGOLONGAN NILAI JUAL BUMI (Rupiah/M2)	KET OBJEK PAJAK BUMI (Rupiah/M2)	NILAI JUAL	NILAI JUAL
011 DK KEBON MANIS	AS	086	12,000 s/d	17,000	14,000	14,000
011 DK KEBON MANIS	AV	085	17,000 s/d	23,000	20,000	20,000
011 DK SIMBAR	AS	086	12,000 s/d	17,000	14,000	14,000
011 DK.KEBON MANIS	AV	085	17,000 s/d	23,000	20,000	20,000
011 DK.SIMBAR	AT	087	8,400 s/d	12,000	10,000	10,000
011 SAWAH SIKUANG	AS	086	12,000 s/d	17,000	14,000	14,000
011 SIMBAR	AS	086	12,000 s/d	17,000	14,000	14,000

KLASIFIKASI DAN BESARNYA NJOP PERMUKAAN BUMI BERUPA TANAH TAHUN 2021

PROPINSI:33-JAWA TENGAH
KAB/KOTA:26-PEKALONGAN

KECAMATAN:050-TALUN
KELURAHAN:003-SENGARE

BLK NAMA JALAN	KODE KELAS		PENGGOLONGAN		KET NILAI JUAL
	ZNT	BUMI	NILAI JUAL BUMI	(Rupiah/M2)	OBJEK PAJAK BUMI
					(Rupiah/M2)
001 BENDO D	AD	085	17,000 s/d	23,000	20,000
001 BENDO S	AD	085	17,000 s/d	23,000	20,000
001 BENDO SAWAH	AD	085	17,000 s/d	23,000	20,000
001 BERAN D	AE	086	12,000 s/d	17,000	14,000
001 BERAN DARAT	AE	086	12,000 s/d	17,000	14,000
001 BERAN S	AE	086	12,000 s/d	17,000	14,000
001 BOJONG.S	AD	085	17,000 s/d	23,000	20,000
001 BULUNG D	AE	086	12,000 s/d	17,000	14,000
001 BULUNG DARAT	AE	086	12,000 s/d	17,000	14,000
001 BULUNG S	AE	086	12,000 s/d	17,000	14,000
001 DK PICIS	AD	085	17,000 s/d	23,000	20,000
001 DUKUH D	AD	085	17,000 s/d	23,000	20,000
001 DUKUH D	AE	086	12,000 s/d	17,000	14,000
001 DUKUH DARAT	AE	086	12,000 s/d	17,000	14,000
001 DUKUH GUMUK D	AE	086	12,000 s/d	17,000	14,000
001 DUKUH GUMUK DARAT	AE	086	12,000 s/d	17,000	14,000
001 GONDARIO.S	AD	085	17,000 s/d	23,000	20,000
001 GONDORIO.S	AD	085	17,000 s/d	23,000	20,000
001 JL PICIS	AC	084	23,000 s/d	31,000	27,000
001 KEDAWUNG D	AE	086	12,000 s/d	17,000	14,000
001 KLESES D	AE	086	12,000 s/d	17,000	14,000
001 KLESES S	AD	085	17,000 s/d	23,000	20,000
001 KLESES.D	AE	086	12,000 s/d	17,000	14,000
001 KLESES.S	AD	085	17,000 s/d	23,000	20,000
001 KRUMPYUNG D	AE	086	12,000 s/d	17,000	14,000
001 PUCUNG S	AD	085	17,000 s/d	23,000	20,000
001 PUCUNG.S	AD	085	17,000 s/d	23,000	20,000
001 SEMPU.S	AD	085	17,000 s/d	23,000	20,000
001 SI KEMBANG SAWAH	AD	085	17,000 s/d	23,000	20,000
001 SIKEMBANG	AD	085	17,000 s/d	23,000	20,000
001 SIKEMBANG	AE	086	12,000 s/d	17,000	14,000
001 SIKEMBANG DARAT	AE	086	12,000 s/d	17,000	14,000
001 SIKEMBANG.D	AE	086	12,000 s/d	17,000	14,000
001 SIKEMBANG.DARAT	AE	086	12,000 s/d	17,000	14,000
001 SIKEMBANG.S	AD	085	17,000 s/d	23,000	20,000
001 SIKEMBANG.S	AE	086	12,000 s/d	17,000	14,000
001 SILUBANG	AE	086	12,000 s/d	17,000	14,000
001 SILUBANG D	AE	086	12,000 s/d	17,000	14,000
001 SILUBANG S	AE	086	12,000 s/d	17,000	14,000
001 SILUWUK	AD	085	17,000 s/d	23,000	20,000
001 SILUWUK S	AD	085	17,000 s/d	23,000	20,000
001 SILUWUK.D	AE	086	12,000 s/d	17,000	14,000
001 SILUWUK.S	AD	085	17,000 s/d	23,000	20,000
002 DAYAPAN	AC	084	23,000 s/d	31,000	27,000
002 DAYAPAN S	AF	085	17,000 s/d	23,000	20,000
002 DAYAPAN.D	AG	086	12,000 s/d	17,000	14,000
002 DAYAPAN.S	AG	086	12,000 s/d	17,000	14,000
002 DEYAPAN.S	AG	086	12,000 s/d	17,000	14,000
002 DK PICIS	AC	084	23,000 s/d	31,000	27,000
002 DK. PICIS	AC	084	23,000 s/d	31,000	27,000
002 DK.PICIS	AC	084	23,000 s/d	31,000	27,000
002 JL.PICIS	AB	083	31,000 s/d	41,000	36,000

KLASIFIKASI DAN BESARNYA NJOP PERMUKAAN BUMI BERUPA TANAH TAHUN 2021

PROPINSI:33-JAWA TENGAH
KAB/KOTA:26-PEKALONGAN

KECAMATAN:050-TALUN
KELURAHAN:003-SENGARE

BLK NAMA JALAN	KODE KELAS		PENGGOLONGAN		KET NILAI JUAL
	ZNT	BUMI	NILAI JUAL BUMI	(Rupiah/M2)	OBJEK PAJAK BUMI
					(Rupiah/M2)
002 JLPICIS	AB	083	31,000 s/d	41,000	36,000
002 JURANG S	AF	085	17,000 s/d	23,000	20,000
002 JURANG.D	AG	086	12,000 s/d	17,000	14,000
002 JURANG.S	AF	085	17,000 s/d	23,000	20,000
002 NGAREN	AF	085	17,000 s/d	23,000	20,000
002 NGAREN.D	AG	086	12,000 s/d	17,000	14,000
002 NGAREN.S	AF	085	17,000 s/d	23,000	20,000
002 SIWUNI SAWAH	AF	085	17,000 s/d	23,000	20,000
002 SIWUNI.D	AG	086	12,000 s/d	17,000	14,000
002 SIWUNI.S	AF	085	17,000 s/d	23,000	20,000
003 BELEK.D	AG	086	12,000 s/d	17,000	14,000
003 BELEK.DARAT	AG	086	12,000 s/d	17,000	14,000
003 BLOK MAKAM D	AG	086	12,000 s/d	17,000	14,000
003 BLOK MAKAM DARAT	AG	086	12,000 s/d	17,000	14,000
003 DK DARAT	AG	086	12,000 s/d	17,000	14,000
003 DK PICIS	AB	083	31,000 s/d	41,000	36,000
003 DK PICIS	AC	084	23,000 s/d	31,000	27,000
003 DK PICIS	AF	085	17,000 s/d	23,000	20,000
003 DK.PICIS	AB	083	31,000 s/d	41,000	36,000
003 DK.PICIS	AC	084	23,000 s/d	31,000	27,000
003 DKH .PICIS	AC	084	23,000 s/d	31,000	27,000
003 DKH. PICIS	AC	084	23,000 s/d	31,000	27,000
003 DKH.PICIS	AB	083	31,000 s/d	41,000	36,000
003 DKH.PICIS	AC	084	23,000 s/d	31,000	27,000
003 DKH.PICIS	AF	085	17,000 s/d	23,000	20,000
003 DUKUH PICIS	AF	085	17,000 s/d	23,000	20,000
003 DUKUH.D	AG	086	12,000 s/d	17,000	14,000
003 JL DK PICIS	AC	084	23,000 s/d	31,000	27,000
003 JL.DUKUH PICIS	AB	083	31,000 s/d	41,000	36,000
003 JL.PICIS	AB	083	31,000 s/d	41,000	36,000
003 NTURI.S	AF	085	17,000 s/d	23,000	20,000
003 PICIS D	AF	085	17,000 s/d	23,000	20,000
003 PICIS DARAT	AF	085	17,000 s/d	23,000	20,000
003 PICIS. D	AF	085	17,000 s/d	23,000	20,000
003 PICIS.D	AF	085	17,000 s/d	23,000	20,000
003 SEMPUH SAWAH	AF	085	17,000 s/d	23,000	20,000
003 SEMPUH.D	AG	086	12,000 s/d	17,000	14,000
003 SEMPUH.S	AF	085	17,000 s/d	23,000	20,000
003 SEMPUH.SAWAH	AF	085	17,000 s/d	23,000	20,000
003 SITU.D	AF	085	17,000 s/d	23,000	20,000
003 SITU.D	AG	086	12,000 s/d	17,000	14,000
003 SITU.S	AF	085	17,000 s/d	23,000	20,000
004 B LIGO.D	AN	087	8,400 s/d	12,000	10,000
004 BALONG	AL	085	17,000 s/d	23,000	20,000
004 BALONG D	AL	085	17,000 s/d	23,000	20,000
004 BALONG D	AN	087	8,400 s/d	12,000	10,000
004 BALONG D3	AL	085	17,000 s/d	23,000	20,000
004 BALONG.D	AN	087	8,400 s/d	12,000	10,000
004 BERAN D	AM	086	12,000 s/d	17,000	14,000
004 BERAN D	AN	087	8,400 s/d	12,000	10,000
004 BERAN S	AH	085	17,000 s/d	23,000	20,000
004 BINONG D	AL	085	17,000 s/d	23,000	20,000

KLASIFIKASI DAN BESARNYA NJOP PERMUKAAN BUMI BERUPA TANAH TAHUN 2021

PROPINSI:33-JAWA TENGAH
KAB/KOTA:26-PEKALONGAN

KECAMATAN:050-TALUN
KELURAHAN:003-SENGARE

BLK NAMA JALAN	KODE KELAS		PENGGOLONGAN		KET NILAI JUAL
	ZNT	BUMI	NILAI JUAL BUMI	(Rupiah/M2)	OBJEK PAJAK BUMI
					(Rupiah/M2)
004 BINONG.D	AL	085	17,000 s/d	23,000	20,000
004 BLIGO D	AN	087	8,400 s/d	12,000	10,000
004 BLIGO.D	AN	087	8,400 s/d	12,000	10,000
004 BRINGIN D	AK	085	17,000 s/d	23,000	20,000
004 BRONGKOL	AN	087	8,400 s/d	12,000	10,000
004 BRONGKOL D	AK	085	17,000 s/d	23,000	20,000
004 BRONGKOL D	AL	085	17,000 s/d	23,000	20,000
004 BRONGKOL D	AN	087	8,400 s/d	12,000	10,000
004 BULE S	AL	085	17,000 s/d	23,000	20,000
004 DERAN D	AL	085	17,000 s/d	23,000	20,000
004 DERAN D	AM	086	12,000 s/d	17,000	14,000
004 DERAN D	AN	087	8,400 s/d	12,000	10,000
004 DERAN S	AH	085	17,000 s/d	23,000	20,000
004 DERAN S	AN	087	8,400 s/d	12,000	10,000
004 DK SUMILIR D	AJ	084	23,000 s/d	31,000	27,000
004 DK SUMILIR	AI	083	31,000 s/d	41,000	36,000
004 DK SUMILIR	AJ	084	23,000 s/d	31,000	27,000
004 DK SUMILIR	AN	087	8,400 s/d	12,000	10,000
004 DKH SUMILIR	AI	083	31,000 s/d	41,000	36,000
004 DKH SUMILIR	AJ	084	23,000 s/d	31,000	27,000
004 DKH SUMILIR	AN	087	8,400 s/d	12,000	10,000
004 DKH.SUMILIR	AI	083	31,000 s/d	41,000	36,000
004 JL SUMILIR	AA	082	41,000 s/d	55,000	48,000
004 JL SUMILIR	AJ	084	23,000 s/d	31,000	27,000
004 JL.SUMILIR	AA	082	41,000 s/d	55,000	48,000
004 JL.SUMILIR	AI	083	31,000 s/d	41,000	36,000
004 JURUKAN S	AH	085	17,000 s/d	23,000	20,000
004 JURUKAN S	AM	086	12,000 s/d	17,000	14,000
004 KARATAN D	AN	087	8,400 s/d	12,000	10,000
004 KARATAN.D	AN	087	8,400 s/d	12,000	10,000
004 KDH SUMILIR	AJ	084	23,000 s/d	31,000	27,000
004 KERAJAN D	AN	087	8,400 s/d	12,000	10,000
004 KERATAN DARAT	AN	087	8,400 s/d	12,000	10,000
004 KLOWING D	AN	087	8,400 s/d	12,000	10,000
004 KRUMPYUNG	AM	086	12,000 s/d	17,000	14,000
004 KRUMPYUNG D	AM	086	12,000 s/d	17,000	14,000
004 KRUMPYUNG DARAT	AM	086	12,000 s/d	17,000	14,000
004 KRUMPYUNG S	AM	086	12,000 s/d	17,000	14,000
004 KRUMPYUNG S	AN	087	8,400 s/d	12,000	10,000
004 KRUMPYUNG.D	AM	086	12,000 s/d	17,000	14,000
004 KRUMYUNG.D	AM	086	12,000 s/d	17,000	14,000
004 MIRI D	AN	087	8,400 s/d	12,000	10,000
004 MIRI S	AL	085	17,000 s/d	23,000	20,000
004 NGALANG ALANG	AN	087	8,400 s/d	12,000	10,000
004 NGALANG ALANGAN D	AN	087	8,400 s/d	12,000	10,000
004 NGALANGALANGAN D	AN	087	8,400 s/d	12,000	10,000
004 NGALANGALANGAN DARAT	AN	087	8,400 s/d	12,000	10,000
004 NGALANGALANGAN	AN	087	8,400 s/d	12,000	10,000
004 SIASEM .D	AM	086	12,000 s/d	17,000	14,000
004 SIASEM.D	AM	086	12,000 s/d	17,000	14,000
004 SIASEM.D	AN	087	8,400 s/d	12,000	10,000
004 SIPIRING	AN	087	8,400 s/d	12,000	10,000

KLASIFIKASI DAN BESARNYA NJOP PERMUKAAN BUMI BERUPA TANAH TAHUN 2021

PROPINSI:33-JAWA TENGAH
KAB/KOTA:26-PEKALONGAN

KECAMATAN:050-TALUN
KELURAHAN:003-SENGARE

BLK NAMA JALAN	KODE KELAS		PENGGOLONGAN		KET NILAI JUAL
	ZNT	BUMI	NILAI JUAL BUMI	(Rupiah/M2)	OBJEK PAJAK BUMI
					(Rupiah/M2)
004 SIPIRING D	AN	087	8,400 s/d	12,000	10,000
004 SIPIRING DARAT	AN	087	8,400 s/d	12,000	10,000
004 SIPIRING S	AL	085	17,000 s/d	23,000	20,000
004 SIPIRING S	AN	087	8,400 s/d	12,000	10,000
004 SUMILIR D	AJ	084	23,000 s/d	31,000	27,000
004 WINONG D	AN	087	8,400 s/d	12,000	10,000
004 WINONG.D	AL	085	17,000 s/d	23,000	20,000
004 WINONG.D	AN	087	8,400 s/d	12,000	10,000
005 BLIMBING.S	AH	085	17,000 s/d	23,000	20,000
005 DK SUMILIR	AF	085	17,000 s/d	23,000	20,000
005 DK SUMILIR	AI	083	31,000 s/d	41,000	36,000
005 DK SUMILIR D	AG	086	12,000 s/d	17,000	14,000
005 DK SUYUT D	AJ	084	23,000 s/d	31,000	27,000
005 DK. SUMILIR	AI	083	31,000 s/d	41,000	36,000
005 DK.SUMILIR	AI	083	31,000 s/d	41,000	36,000
005 DK.SUMILIR	AJ	084	23,000 s/d	31,000	27,000
005 DKSUMILIR	AI	083	31,000 s/d	41,000	36,000
005 DUKUH SUMILIR	AI	083	31,000 s/d	41,000	36,000
005 DUKUH SUYUT.D	AJ	084	23,000 s/d	31,000	27,000
005 DUKUH.D	AJ	084	23,000 s/d	31,000	27,000
005 DUREN.S	AF	085	17,000 s/d	23,000	20,000
005 JL SUMILIR	AA	082	41,000 s/d	55,000	48,000
005 JL SUMILIR PICIS	AH	085	17,000 s/d	23,000	20,000
005 JL.SUMILIR	AA	082	41,000 s/d	55,000	48,000
005 JL.SUMILIR - PICIS	AH	085	17,000 s/d	23,000	20,000
005 JL.SUMILIR- PICIS	AH	085	17,000 s/d	23,000	20,000
005 SILANJAR.D	AF	085	17,000 s/d	23,000	20,000
005 SILANJAR.D	AG	086	12,000 s/d	17,000	14,000
005 SILANJAR.S	AF	085	17,000 s/d	23,000	20,000
005 SIRING	AJ	084	23,000 s/d	31,000	27,000
005 SIRING S	AQ	085	17,000 s/d	23,000	20,000
005 SIRING.D	AJ	084	23,000 s/d	31,000	27,000
005 SIRING.D	AQ	085	17,000 s/d	23,000	20,000
005 SIRING.D	AR	086	12,000 s/d	17,000	14,000
005 SIRING.S	AQ	085	17,000 s/d	23,000	20,000
005 SIRING.S	AR	086	12,000 s/d	17,000	14,000
005 SITUK.S	AF	085	17,000 s/d	23,000	20,000
005 SUMILIR	AA	082	41,000 s/d	55,000	48,000
005 SUMILIR	AI	083	31,000 s/d	41,000	36,000
005 SUMILIR D	AF	085	17,000 s/d	23,000	20,000
005 SUMILIR D	AG	086	12,000 s/d	17,000	14,000
005 SUMILIR D	AJ	084	23,000 s/d	31,000	27,000
005 SUMILIR. D	AJ	084	23,000 s/d	31,000	27,000
005 SUMILIR.D	AF	085	17,000 s/d	23,000	20,000
005 SUMILIR.D	AG	086	12,000 s/d	17,000	14,000
005 SUMILIR.D	AJ	084	23,000 s/d	31,000	27,000
006 BABUNG D	AS	085	17,000 s/d	23,000	20,000
006 BABUNG D	AT	086	12,000 s/d	17,000	14,000
006 BABUNG D	AU	087	8,400 s/d	12,000	10,000
006 BABUNG S	AS	085	17,000 s/d	23,000	20,000
006 BABUNG.D	AU	087	8,400 s/d	12,000	10,000
006 BABUNG.S	AS	085	17,000 s/d	23,000	20,000

KLASIFIKASI DAN BESARNYA NJOP PERMUKAAN BUMI BERUPA TANAH TAHUN 2021

PROPINSI:33-JAWA TENGAH
KAB/KOTA:26-PEKALONGAN

KECAMATAN:050-TALUN
KELURAHAN:003-SENGARE

BLK NAMA JALAN	KODE KELAS		PENGGOLONGAN		KET NILAI JUAL
	ZNT	BUMI	NILAI JUAL BUMI	(Rupiah/M2)	OBJEK PAJAK BUMI
					(Rupiah/M2)
006 BATUR -D	AU	087	8,400 s/d	12,000	10,000
006 BATUR D	AU	087	8,400 s/d	12,000	10,000
006 BATUR DARAT	AU	087	8,400 s/d	12,000	10,000
006 BATUR-D	AU	087	8,400 s/d	12,000	10,000
006 BATUR-DARAT	AU	087	8,400 s/d	12,000	10,000
006 BATUR-S	AS	085	17,000 s/d	23,000	20,000
006 KRANCAH D	AT	086	12,000 s/d	17,000	14,000
006 KRANCAH D	AU	087	8,400 s/d	12,000	10,000
006 KRANCAH DARAT	AU	087	8,400 s/d	12,000	10,000
006 KRANCAH S	AS	085	17,000 s/d	23,000	20,000
006 KRANCAH S	AT	086	12,000 s/d	17,000	14,000
006 KRANCAH S	AU	087	8,400 s/d	12,000	10,000
006 KRANCAH-S	AS	085	17,000 s/d	23,000	20,000
006 LEGOK S	AS	085	17,000 s/d	23,000	20,000
006 SI GONDANG D	AT	086	12,000 s/d	17,000	14,000
006 SI LERENG S	AT	086	12,000 s/d	17,000	14,000
006 SI LUBANG D	AU	087	8,400 s/d	12,000	10,000
006 SI LUBANG S	AS	085	17,000 s/d	23,000	20,000
006 SI LUBANG S	AU	087	8,400 s/d	12,000	10,000
006 SIBATOK	AS	085	17,000 s/d	23,000	20,000
006 SIBATOK S	AS	085	17,000 s/d	23,000	20,000
006 SIBATOK-S	AS	085	17,000 s/d	23,000	20,000
006 SIBETOK S	AS	085	17,000 s/d	23,000	20,000
006 SIBLIS D	AU	087	8,400 s/d	12,000	10,000
006 SILUBANG S	AS	085	17,000 s/d	23,000	20,000
006 SIPRANJI D	AT	086	12,000 s/d	17,000	14,000
007 DK BEMBEM	AT	086	12,000 s/d	17,000	14,000
007 DK SENEGARE	AU	087	8,400 s/d	12,000	10,000
007 DUKUH D	AT	086	12,000 s/d	17,000	14,000
007 DUKUH DARAT	AT	086	12,000 s/d	17,000	14,000
007 GARBO.S	AT	086	12,000 s/d	17,000	14,000
007 GEMBOL D	AU	087	8,400 s/d	12,000	10,000
007 GEMBUL	AU	087	8,400 s/d	12,000	10,000
007 GEMBUL D	AU	087	8,400 s/d	12,000	10,000
007 GINTUNG D	AT	086	12,000 s/d	17,000	14,000
007 GINTUNG DARAT	AT	086	12,000 s/d	17,000	14,000
007 JUMBLENG D	AU	087	8,400 s/d	12,000	10,000
007 LARANGAN D	AT	086	12,000 s/d	17,000	14,000
007 LARANGAN S	AT	086	12,000 s/d	17,000	14,000
007 SI LESUNG D	AS	085	17,000 s/d	23,000	20,000
007 SI LESUNG D	AT	086	12,000 s/d	17,000	14,000
007 SI LESUNG S	AS	085	17,000 s/d	23,000	20,000
007 SI LESUNG S	AT	086	12,000 s/d	17,000	14,000
007 SILERENG.D	AT	086	12,000 s/d	17,000	14,000
007 SILERENG.S	AT	086	12,000 s/d	17,000	14,000
007 SILESUNG D	AS	085	17,000 s/d	23,000	20,000
007 SILESUNG D	AT	086	12,000 s/d	17,000	14,000
007 SILESUNG D	AU	087	8,400 s/d	12,000	10,000
007 SILESUNG DARAT	AU	087	8,400 s/d	12,000	10,000
007 SILESUNG S	AS	085	17,000 s/d	23,000	20,000
007 SILESUNG.D	AT	086	12,000 s/d	17,000	14,000
007 SINANDU	AT	086	12,000 s/d	17,000	14,000

KLASIFIKASI DAN BESARNYA NJOP PERMUKAAN BUMI BERUPA TANAH TAHUN 2021

PROPINSI:33-JAWA TENGAH
KAB/KOTA:26-PEKALONGAN

KECAMATAN:050-TALUN
KELURAHAN:003-SENGARE

BLK NAMA JALAN	KODE KELAS		PENGGOLONGAN		KET NILAI JUAL
	ZNT	BUMI	NILAI JUAL BUMI	(Rupiah/M2)	OBJEK PAJAK BUMI
					(Rupiah/M2)
007 SINANDU D	AT	086	12,000 s/d	17,000	14,000
007 SINANDU.D	AT	086	12,000 s/d	17,000	14,000
007 SINANDU.S	AT	086	12,000 s/d	17,000	14,000
007 SIRING.D	AT	086	12,000 s/d	17,000	14,000
007 SOMBENG D	AT	086	12,000 s/d	17,000	14,000
007 SUMBENG D	AT	086	12,000 s/d	17,000	14,000
007 WETAN KALI D	AT	086	12,000 s/d	17,000	14,000
007 WETAN KALI.D	AT	086	12,000 s/d	17,000	14,000
007 WETAN KALI.S	AT	086	12,000 s/d	17,000	14,000
008 JUMLBENG.D	AT	086	12,000 s/d	17,000	14,000
008 MUNGANG	AT	086	12,000 s/d	17,000	14,000
008 MUNGANG D	AS	085	17,000 s/d	23,000	20,000
008 MUNGANG D	AT	086	12,000 s/d	17,000	14,000
008 MUNGANG S	AS	085	17,000 s/d	23,000	20,000
008 MUNGANG..D	AU	087	8,400 s/d	12,000	10,000
008 MUNGANG.D	AS	085	17,000 s/d	23,000	20,000
008 MUNGANG.D	AT	086	12,000 s/d	17,000	14,000
008 MUNGANG.D	AU	087	8,400 s/d	12,000	10,000
008 MUNGANG.S	AS	085	17,000 s/d	23,000	20,000
008 MUNGANG.S	AT	086	12,000 s/d	17,000	14,000
008 SOMBENG	AS	085	17,000 s/d	23,000	20,000
008 SOMBENG D	AS	085	17,000 s/d	23,000	20,000
008 SOMBENG D	AT	086	12,000 s/d	17,000	14,000
009 BAJI DARAT	AP	084	23,000 s/d	31,000	27,000
009 BALONG S	AQ	085	17,000 s/d	23,000	20,000
009 BALONG.D	AQ	085	17,000 s/d	23,000	20,000
009 BALONG.S	AQ	085	17,000 s/d	23,000	20,000
009 DADAH.D	AQ	085	17,000 s/d	23,000	20,000
009 DADAH.S	AQ	085	17,000 s/d	23,000	20,000
009 DK BAJI	AP	084	23,000 s/d	31,000	27,000
009 DK BAJI	AR	086	12,000 s/d	17,000	14,000
009 DK SENGARE	AW	084	23,000 s/d	31,000	27,000
009 DK.BAJI	AO	083	31,000 s/d	41,000	36,000
009 DK.BAJI	AP	084	23,000 s/d	31,000	27,000
009 DK.SENGARE	AV	086	12,000 s/d	17,000	14,000
009 DK.SENGARE	AW	084	23,000 s/d	31,000	27,000
009 DUKUH BEJI	AP	084	23,000 s/d	31,000	27,000
009 GAROK-D	AQ	085	17,000 s/d	23,000	20,000
009 GAROK-D	AR	086	12,000 s/d	17,000	14,000
009 GOROK-D	AQ	085	17,000 s/d	23,000	20,000
009 GOROK-D	AR	086	12,000 s/d	17,000	14,000
009 GOROK-S	AQ	085	17,000 s/d	23,000	20,000
009 JL SENGARE	AV	086	12,000 s/d	17,000	14,000
009 JL SENGARE	AW	084	23,000 s/d	31,000	27,000
009 JL. BAJI	AO	083	31,000 s/d	41,000	36,000
009 JL.BAJI	AD	085	17,000 s/d	23,000	20,000
009 JL.BAJI	AO	083	31,000 s/d	41,000	36,000
009 JL.BAJI	AQ	085	17,000 s/d	23,000	20,000
009 JL.SENGARE	AV	086	12,000 s/d	17,000	14,000
009 JURANG	AQ	085	17,000 s/d	23,000	20,000
009 JURANG -D	AQ	085	17,000 s/d	23,000	20,000
009 JURANG -S	AQ	085	17,000 s/d	23,000	20,000

KLASIFIKASI DAN BESARNYA NJOP PERMUKAAN BUMI BERUPA TANAH TAHUN 2021

PROPINSI:33-JAWA TENGAH
KAB/KOTA:26-PEKALONGAN

KECAMATAN:050-TALUN
KELURAHAN:003-SENGARE

BLK NAMA JALAN	KODE KELAS		PENGGOLONGAN		KET NILAI JUAL
	ZNT	BUMI	NILAI JUAL BUMI	(Rupiah/M2)	OBJEK PAJAK BUMI
					(Rupiah/M2)
009 JURANG D	AQ	085	17,000 s/d	23,000	20,000
009 JURANG D	AR	086	12,000 s/d	17,000	14,000
009 JURANG S	AQ	085	17,000 s/d	23,000	20,000
009 JURANG S	AR	086	12,000 s/d	17,000	14,000
009 JURANG-D	AQ	085	17,000 s/d	23,000	20,000
009 MAKAM DOWO-S	AQ	085	17,000 s/d	23,000	20,000
009 MAKAM-DOWO-S	AQ	085	17,000 s/d	23,000	20,000
009 SAMBENG.D	AD	085	17,000 s/d	23,000	20,000
009 SIASEM-S	AQ	085	17,000 s/d	23,000	20,000
009 SIASEM.S	AQ	085	17,000 s/d	23,000	20,000
009 SIRING D	AR	086	12,000 s/d	17,000	14,000
009 SIRING S	AQ	085	17,000 s/d	23,000	20,000
009 SIRING S	AR	086	12,000 s/d	17,000	14,000
009 SIRING-D	AR	086	12,000 s/d	17,000	14,000
009 SIRING-S	AQ	085	17,000 s/d	23,000	20,000
009 SOMBENG	AQ	085	17,000 s/d	23,000	20,000
009 SOMBENG D	AQ	085	17,000 s/d	23,000	20,000
009 SOMBENG. S	AQ	085	17,000 s/d	23,000	20,000
009 SOMBENG.D	AQ	085	17,000 s/d	23,000	20,000
009 SOMBENG.S	AQ	085	17,000 s/d	23,000	20,000
009 SUSUKAN GUWO	AP	084	23,000 s/d	31,000	27,000
010 BAJI D	AK	085	17,000 s/d	23,000	20,000
010 BAJI DARAT	AP	084	23,000 s/d	31,000	27,000
010 BAJI DARAT	AY	084	23,000 s/d	31,000	27,000
010 BAJI SAWAH	AK	085	17,000 s/d	23,000	20,000
010 BAJI.D	AK	085	17,000 s/d	23,000	20,000
010 BLOK BENGKOK .D	AY	084	23,000 s/d	31,000	27,000
010 BLOK BENGKOK / JAMBE	AY	084	23,000 s/d	31,000	27,000
010 BLOK BENGKOK.D	AY	084	23,000 s/d	31,000	27,000
010 BLOK BENGKOK/ JAMBE	AY	084	23,000 s/d	31,000	27,000
010 DK BAJI	AK	085	17,000 s/d	23,000	20,000
010 DK BAJI	AP	084	23,000 s/d	31,000	27,000
010 DK BAJI	AY	084	23,000 s/d	31,000	27,000
010 DK.BAJI	AD	085	17,000 s/d	23,000	20,000
010 DK.BAJI	AP	084	23,000 s/d	31,000	27,000
010 DK.BAJI	AY	084	23,000 s/d	31,000	27,000
010 DKH.BAJI	AP	084	23,000 s/d	31,000	27,000
010 JL.BAJI	AD	085	17,000 s/d	23,000	20,000
010 JL.BAJI	AP	084	23,000 s/d	31,000	27,000
010 SIASEM	AK	085	17,000 s/d	23,000	20,000
010 SIASEM.D	AK	085	17,000 s/d	23,000	20,000
010 SIASEM.D	AX	085	17,000 s/d	23,000	20,000
010 SIASEM.D	AY	084	23,000 s/d	31,000	27,000
010 SIASEM.S	AX	085	17,000 s/d	23,000	20,000
010 SIKAPUK	AK	085	17,000 s/d	23,000	20,000
010 SIKAPUK.S	AK	085	17,000 s/d	23,000	20,000
011 BAJI DARAT	AP	084	23,000 s/d	31,000	27,000
011 BAJI DARAT	AY	084	23,000 s/d	31,000	27,000
011 BAJI KLN.D	AY	084	23,000 s/d	31,000	27,000
011 BAJI.KULON.D	AY	084	23,000 s/d	31,000	27,000
011 BK BAJI KLN	AP	084	23,000 s/d	31,000	27,000
011 BRONGSONG	AX	085	17,000 s/d	23,000	20,000

KLASIFIKASI DAN BESARNYA NJOP PERMUKAAN BUMI BERUPA TANAH TAHUN 2021

PROPINSI:33-JAWA TENGAH
KAB/KOTA:26-PEKALONGAN

KECAMATAN:050-TALUN
KELURAHAN:003-SENGARE

BLK NAMA JALAN	KODE KELAS		PENGGOLONGAN		KET NILAI JUAL
	ZNT	BUMI	NILAI JUAL BUMI	(Rupiah/M2)	OBJEK PAJAK BUMI
					(Rupiah/M2)
011 BRONGSONG	AY	084	23,000 s/d	31,000	27,000
011 BRONGSONG D	AN	087	8,400 s/d	12,000	10,000
011 BRONGSONG D	AX	085	17,000 s/d	23,000	20,000
011 BRONGSONG D	AY	084	23,000 s/d	31,000	27,000
011 BRONGSONG.D	AN	087	8,400 s/d	12,000	10,000
011 BRONGSONG.D	AY	084	23,000 s/d	31,000	27,000
011 BRONGSONG.S	AX	085	17,000 s/d	23,000	20,000
011 BRONGSONG.S	AY	084	23,000 s/d	31,000	27,000
011 DK BAJI	AP	084	23,000 s/d	31,000	27,000
011 DK SENGARE	AP	084	23,000 s/d	31,000	27,000
011 DK SENGARE	AV	086	12,000 s/d	17,000	14,000
011 DK SENGARE	AW	084	23,000 s/d	31,000	27,000
011 DK SENGARE	AX	085	17,000 s/d	23,000	20,000
011 DK.BAJI KLN	AP	084	23,000 s/d	31,000	27,000
011 DKH.BAJI KLN	AP	084	23,000 s/d	31,000	27,000
011 DKH.BAJI KULON	AP	084	23,000 s/d	31,000	27,000
011 GINTUNG D	AX	085	17,000 s/d	23,000	20,000
011 GINTUNG D	AY	084	23,000 s/d	31,000	27,000
011 JL SENGARE	AV	086	12,000 s/d	17,000	14,000
011 JL SENGARE	AW	084	23,000 s/d	31,000	27,000
011 KANDANG D	AY	084	23,000 s/d	31,000	27,000
011 KANDANG.D	AY	084	23,000 s/d	31,000	27,000
011 NGEMPEK S	AX	085	17,000 s/d	23,000	20,000
011 NGEMPEK S	AY	084	23,000 s/d	31,000	27,000
011 NGEPEK	AX	085	17,000 s/d	23,000	20,000
011 NGEPEK D	AY	084	23,000 s/d	31,000	27,000
011 SENGARE	AV	086	12,000 s/d	17,000	14,000
011 SENGARE D	AP	084	23,000 s/d	31,000	27,000
011 TUGUH D	AW	084	23,000 s/d	31,000	27,000
011 TUGUH D	AY	084	23,000 s/d	31,000	27,000
011 TUGUH S	AX	085	17,000 s/d	23,000	20,000
011 TUGUH S	AY	084	23,000 s/d	31,000	27,000
011 TUGUH.S	AX	085	17,000 s/d	23,000	20,000
012 BOMAHAN D	AB	083	31,000 s/d	41,000	36,000
012 BOMAHAN.D	AB	083	31,000 s/d	41,000	36,000
012 BOMAHAN.S	AZ	086	12,000 s/d	17,000	14,000
012 BOMATI D	AB	083	31,000 s/d	41,000	36,000
012 BOMATI D	AZ	086	12,000 s/d	17,000	14,000
012 BOMATI S	AB	083	31,000 s/d	41,000	36,000
012 BRONGONG.D	AB	083	31,000 s/d	41,000	36,000
012 BRONGSONG.D	AB	083	31,000 s/d	41,000	36,000
012 DK SENGARE	AB	083	31,000 s/d	41,000	36,000
012 DOMAHAN D	AB	083	31,000 s/d	41,000	36,000
012 GUGURAN	AB	083	31,000 s/d	41,000	36,000
012 GUGURAN	AZ	086	12,000 s/d	17,000	14,000
012 GUGURAN D	AB	083	31,000 s/d	41,000	36,000
012 GUGURAN S	AB	083	31,000 s/d	41,000	36,000
012 GUGURAN S	AZ	086	12,000 s/d	17,000	14,000
012 GUGURAN.D	AB	083	31,000 s/d	41,000	36,000
012 GUGURAN.D	AZ	086	12,000 s/d	17,000	14,000
012 GUGURAN.S	AZ	086	12,000 s/d	17,000	14,000
012 JOGOLOYO D	AB	083	31,000 s/d	41,000	36,000

KLASIFIKASI DAN BESARNYA NJOP PERMUKAAN BUMI BERUPA TANAH TAHUN 2021

PROPINSI:33-JAWA TENGAH
KAB/KOTA:26-PEKALONGAN

KECAMATAN:050-TALUN
KELURAHAN:003-SENGARE

BLK NAMA JALAN	KODE KELAS		PENGGOLONGAN		KET NILAI JUAL
	ZNT	BUMI	NILAI JUAL BUMI	(Rupiah/M2)	OBJEK PAJAK BUMI
					(Rupiah/M2)
012 JOGOLOYO S	AZ	086	12,000 s/d	17,000	14,000
012 JOGOLOYO.D	AB	083	31,000 s/d	41,000	36,000
012 JOGOLOYO.S	AZ	086	12,000 s/d	17,000	14,000
012 PENCIT D	AB	083	31,000 s/d	41,000	36,000
012 PENCIT.D	AB	083	31,000 s/d	41,000	36,000
012 PENCIT.S	AZ	086	12,000 s/d	17,000	14,000
012 PETE S	AZ	086	12,000 s/d	17,000	14,000
012 PETE.D	AB	083	31,000 s/d	41,000	36,000
012 PETE.S	AB	083	31,000 s/d	41,000	36,000
012 PETE.S	AZ	086	12,000 s/d	17,000	14,000
013 BEMBEM	BA	087	8,400 s/d	12,000	10,000
013 BEMBEM	BB	084	23,000 s/d	31,000	27,000
013 BEMBEM	BZ	087	8,400 s/d	12,000	10,000
013 BEMBEM D	BA	087	8,400 s/d	12,000	10,000
013 BEMBEM D	BZ	087	8,400 s/d	12,000	10,000
013 BEMBEM K.D	BZ	087	8,400 s/d	12,000	10,000
013 BEMBEM.D	BB	084	23,000 s/d	31,000	27,000
013 BEMBEM.D	BC	085	17,000 s/d	23,000	20,000
013 BEMBEM.D	BZ	087	8,400 s/d	12,000	10,000
013 C	BA	087	8,400 s/d	12,000	10,000
013 CONDONG	AZ	086	12,000 s/d	17,000	14,000
013 CONDONG D	AZ	086	12,000 s/d	17,000	14,000
013 CONDONG D	BA	087	8,400 s/d	12,000	10,000
013 CONDONG D	BC	085	17,000 s/d	23,000	20,000
013 CONDONG S	AZ	086	12,000 s/d	17,000	14,000
013 CONDONG S	BC	085	17,000 s/d	23,000	20,000
013 CONDONG.S	BC	085	17,000 s/d	23,000	20,000
013 DADAH S	BC	085	17,000 s/d	23,000	20,000
013 DADAH.D	BZ	087	8,400 s/d	12,000	10,000
013 DADAH.S	BC	085	17,000 s/d	23,000	20,000
013 DADAH.S	BZ	087	8,400 s/d	12,000	10,000
013 DK BEMBEM	BB	084	23,000 s/d	31,000	27,000
013 DK CONDONG	BC	085	17,000 s/d	23,000	20,000
013 DK.BEMBEM	BA	087	8,400 s/d	12,000	10,000
013 DK.BEMBEM	BB	084	23,000 s/d	31,000	27,000
013 DUKUH BEMBEM	BZ	087	8,400 s/d	12,000	10,000
013 DUREN	BA	087	8,400 s/d	12,000	10,000
013 DUREN D	BA	087	8,400 s/d	12,000	10,000
013 DUREN D	BZ	087	8,400 s/d	12,000	10,000
013 DUREN.D	BA	087	8,400 s/d	12,000	10,000
013 JOGO LOYO D	AZ	086	12,000 s/d	17,000	14,000
013 JOGO LOYO D	BA	087	8,400 s/d	12,000	10,000
013 JOGOLOYO.D	BA	087	8,400 s/d	12,000	10,000
013 JOGOLOYO.S	AZ	086	12,000 s/d	17,000	14,000
013 JOGOLOYO.S	BC	085	17,000 s/d	23,000	20,000
013 JURANG.D	BA	087	8,400 s/d	12,000	10,000
013 JURANG.S	BC	085	17,000 s/d	23,000	20,000
013 KOTAK OMBO	BC	085	17,000 s/d	23,000	20,000
013 KOTAKOMBO.D	BZ	087	8,400 s/d	12,000	10,000
013 KOTAKOMBO.S	BC	085	17,000 s/d	23,000	20,000
013 KOTAKOMBO.S	BZ	087	8,400 s/d	12,000	10,000
013 LARANGAN	BA	087	8,400 s/d	12,000	10,000

KLASIFIKASI DAN BESARNYA NJOP PERMUKAAN BUMI BERUPA TANAH TAHUN 2021

PROPINSI:33-JAWA TENGAH
KAB/KOTA:26-PEKALONGAN

KECAMATAN:050-TALUN
KELURAHAN:003-SENGARE

BLK NAMA JALAN	KODE KELAS		PENGGOLONGAN		KET NILAI JUAL
	ZNT	BUMI	NILAI JUAL BUMI	(Rupiah/M2)	OBJEK PAJAK BUMI
(Rupiah/M2)					
013 LARANGAN.D	BA	087	8,400 s/d	12,000	10,000
013 LARANGAN.S	BC	085	17,000 s/d	23,000	20,000
013 LEMPONG D	AZ	086	12,000 s/d	17,000	14,000
013 LEMPONG D	BA	087	8,400 s/d	12,000	10,000
013 LEMPONG D	BC	085	17,000 s/d	23,000	20,000
013 LEMPONG DARAT	BA	087	8,400 s/d	12,000	10,000
013 LEMPONG S	BC	085	17,000 s/d	23,000	20,000
013 LEMPONG.D	BA	087	8,400 s/d	12,000	10,000
013 NGAMBAL.D	BA	087	8,400 s/d	12,000	10,000
013 NGAMBAL.D	BC	085	17,000 s/d	23,000	20,000
013 NGAMBAL.D	BZ	087	8,400 s/d	12,000	10,000
013 NUSO D	BA	087	8,400 s/d	12,000	10,000
013 NUSO.D	BA	087	8,400 s/d	12,000	10,000
013 PE.TE.S	BC	085	17,000 s/d	23,000	20,000
013 PETE D	BA	087	8,400 s/d	12,000	10,000
013 PETE D	BZ	087	8,400 s/d	12,000	10,000
013 PETE.D	BA	087	8,400 s/d	12,000	10,000
013 PETE.S	AZ	086	12,000 s/d	17,000	14,000
013 PETE.S	BC	085	17,000 s/d	23,000	20,000
013 PUCUNG	BZ	087	8,400 s/d	12,000	10,000
013 PUCUNG D	AZ	086	12,000 s/d	17,000	14,000
013 PUCUNG D	BZ	087	8,400 s/d	12,000	10,000
013 RANDU.D	BC	085	17,000 s/d	23,000	20,000
013 RANDU.D	BZ	087	8,400 s/d	12,000	10,000
013 RANDU.S	BC	085	17,000 s/d	23,000	20,000
013 ROGOLYO	BZ	087	8,400 s/d	12,000	10,000
013 SEMAYANG.D	BA	087	8,400 s/d	12,000	10,000
013 SEMBAHYANG.D	BA	087	8,400 s/d	12,000	10,000
013 SEMBAYANG.D	BA	087	8,400 s/d	12,000	10,000
013 SEMBAYANG.D	BC	085	17,000 s/d	23,000	20,000
013 SEMPAYANG	BA	087	8,400 s/d	12,000	10,000
013 WINONG	BA	087	8,400 s/d	12,000	10,000
013 WINONG D	BA	087	8,400 s/d	12,000	10,000
013 WINONG.D	BA	087	8,400 s/d	12,000	10,000
014 CONDONG.D	AZ	086	12,000 s/d	17,000	14,000
014 CONDONG.D	BA	087	8,400 s/d	12,000	10,000
014 CONDONG.D	BC	085	17,000 s/d	23,000	20,000
014 CONDONG.D	BD	084	23,000 s/d	31,000	27,000
014 CONDONG.S	BC	085	17,000 s/d	23,000	20,000
014 DK CONDONG	BD	084	23,000 s/d	31,000	27,000
014 DK.CONDONG	BD	084	23,000 s/d	31,000	27,000
014 DKC.ONDONG	BD	084	23,000 s/d	31,000	27,000
014 LARANGAN	BC	085	17,000 s/d	23,000	20,000
014 LARANGAN D	AZ	086	12,000 s/d	17,000	14,000
014 LARANGAN D	BC	085	17,000 s/d	23,000	20,000
014 LARANGAN.D	AZ	086	12,000 s/d	17,000	14,000
014 LARANGAN.D	BA	087	8,400 s/d	12,000	10,000
014 LARANGAN.D	BC	085	17,000 s/d	23,000	20,000
014 LARANGAN.S	BC	085	17,000 s/d	23,000	20,000
014 NGAMBAL	AZ	086	12,000 s/d	17,000	14,000
014 NGAMBAL	BC	085	17,000 s/d	23,000	20,000
014 NGAMBOL	BC	085	17,000 s/d	23,000	20,000

KLASIFIKASI DAN BESARNYA NJOP PERMUKAAN BUMI BERUPA TANAH TAHUN 2021

PROPINSI:33-JAWA TENGAH
KAB/KOTA:26-PEKALONGAN

KECAMATAN:050-TALUN
KELURAHAN:003-SENGARE

BLK NAMA JALAN	KODE KELAS		PENGGOLONGAN		KET NILAI JUAL
	ZNT	BUMI	NILAI JUAL BUMI	(Rupiah/M2)	OBJEK PAJAK BUMI
					(Rupiah/M2)
014 NGERES	BA	087	8,400 s/d	12,000	10,000
014 NGERES D	BA	087	8,400 s/d	12,000	10,000
014 NGERES.D	BA	087	8,400 s/d	12,000	10,000
014 WINANG.D	BA	087	8,400 s/d	12,000	10,000
014 WINONG	BA	087	8,400 s/d	12,000	10,000
014 WINONG.D	BA	087	8,400 s/d	12,000	10,000
014 WINONG.S	BA	087	8,400 s/d	12,000	10,000
015 BEMBEM	BB	084	23,000 s/d	31,000	27,000
015 BEMBEM	BE	085	17,000 s/d	23,000	20,000
015 BEMBEM D	BE	085	17,000 s/d	23,000	20,000
015 BEMBEM.D	BB	084	23,000 s/d	31,000	27,000
015 BEMBEM.D	BE	085	17,000 s/d	23,000	20,000
015 DK BEMBEM	BB	084	23,000 s/d	31,000	27,000
015 DK.BEMBEM	BB	084	23,000 s/d	31,000	27,000
015 DK.BEMBEM	BE	085	17,000 s/d	23,000	20,000
015 DK.BEMBEM	BB	084	23,000 s/d	31,000	27,000
015 DK.SENGARE	BB	084	23,000 s/d	31,000	27,000
015 GENOK D	BG	087	8,400 s/d	12,000	10,000
015 GEWOK.D	BG	087	8,400 s/d	12,000	10,000
015 GRAMINAH	BG	087	8,400 s/d	12,000	10,000
015 GRAMINAH D	BG	087	8,400 s/d	12,000	10,000
015 KRAMINAN DARAT	BG	087	8,400 s/d	12,000	10,000
015 SENDANG S	BE	085	17,000 s/d	23,000	20,000
015 SIRONDO	BE	085	17,000 s/d	23,000	20,000
015 SIRONDO D	BE	085	17,000 s/d	23,000	20,000
015 SIRONDO.D	BE	085	17,000 s/d	23,000	20,000
015 TENTENG.D	BE	085	17,000 s/d	23,000	20,000
016 BATUR.D	BG	087	8,400 s/d	12,000	10,000
016 BERO D	BG	087	8,400 s/d	12,000	10,000
016 BERO.D	BG	087	8,400 s/d	12,000	10,000
016 BOMATI D	BE	085	17,000 s/d	23,000	20,000
016 BOMATI D	BF	086	12,000 s/d	17,000	14,000
016 BOMATI D	BG	087	8,400 s/d	12,000	10,000
016 BOMATI.D	BF	086	12,000 s/d	17,000	14,000
016 BOMATI.D	BG	087	8,400 s/d	12,000	10,000
016 BOMATI.S	BE	085	17,000 s/d	23,000	20,000
016 DK KRAMINAN	BG	087	8,400 s/d	12,000	10,000
016 DK SENGARE	BH	084	23,000 s/d	31,000	27,000
016 DK SENGARE KIDUL	BH	084	23,000 s/d	31,000	27,000
016 DK.SENGARE	BH	084	23,000 s/d	31,000	27,000
016 DK.SENGARE KDL	BH	084	23,000 s/d	31,000	27,000
016 DKH SENGARE KOL	BH	084	23,000 s/d	31,000	27,000
016 DKH.SENAGRE KDL	BH	084	23,000 s/d	31,000	27,000
016 DKH.SENGARE	BH	084	23,000 s/d	31,000	27,000
016 DKH.SENGARE KDL	BH	084	23,000 s/d	31,000	27,000
016 DUKUH SENGARE KIDUL	BH	084	23,000 s/d	31,000	27,000
016 GEWOK	BG	087	8,400 s/d	12,000	10,000
016 GEWOK D	BG	087	8,400 s/d	12,000	10,000
016 GEWOK.D	BG	087	8,400 s/d	12,000	10,000
016 JL SENGARE	BH	084	23,000 s/d	31,000	27,000
016 JL SENGARE KOL	BH	084	23,000 s/d	31,000	27,000
016 JL.SENGARE	BH	084	23,000 s/d	31,000	27,000

KLASIFIKASI DAN BESARNYA NJOP PERMUKAAN BUMI BERUPA TANAH TAHUN 2021

PROPINSI:33-JAWA TENGAH
KAB/KOTA:26-PEKALONGAN

KECAMATAN:050-TALUN
KELURAHAN:003-SENGARE

BLK NAMA JALAN	KODE KELAS		PENGGOLONGAN		KET NILAI JUAL
	ZNT	BUMI	NILAI JUAL BUMI	(Rupiah/M2)	OBJEK PAJAK BUMI
					(Rupiah/M2)
016 JL.SENGARE KDL	BH	084	23,000 s/d	31,000	27,000
016 JLN SENGARE	BH	084	23,000 s/d	31,000	27,000
016 JLN SENGARE / BEMBEM	BH	084	23,000 s/d	31,000	27,000
016 LARANGAN.D	BG	087	8,400 s/d	12,000	10,000
016 LARANGAN.S	BH	084	23,000 s/d	31,000	27,000
016 RAMINAN.D	BG	087	8,400 s/d	12,000	10,000
016 SENDANG D	BG	087	8,400 s/d	12,000	10,000
016 SENDANG. D	BG	087	8,400 s/d	12,000	10,000
016 SENDANG.D	BE	085	17,000 s/d	23,000	20,000
016 SENDANG.D	BF	086	12,000 s/d	17,000	14,000
016 SENDANG.D	BG	087	8,400 s/d	12,000	10,000
016 SENDANG.S	BE	085	17,000 s/d	23,000	20,000
016 SENGARE	BH	084	23,000 s/d	31,000	27,000
016 SENGARE KIDUL	BH	084	23,000 s/d	31,000	27,000
016 SIPETUNG.D	BG	087	8,400 s/d	12,000	10,000
016 SIPETUNG.S	BE	085	17,000 s/d	23,000	20,000
016 TUTUP	BE	085	17,000 s/d	23,000	20,000
016 TUTUP S	BE	085	17,000 s/d	23,000	20,000
017 BATUR D	BJ	085	17,000 s/d	23,000	20,000
017 BATUR.D	BH	084	23,000 s/d	31,000	27,000
017 BATUR.D	BJ	085	17,000 s/d	23,000	20,000
017 DK SEBGARE	AW	084	23,000 s/d	31,000	27,000
017 DK SENGARE	AW	084	23,000 s/d	31,000	27,000
017 DK SENGARE	BJ	085	17,000 s/d	23,000	20,000
017 DK.JETIS	BI	084	23,000 s/d	31,000	27,000
017 DK.SENAGRE KIDUL	BH	084	23,000 s/d	31,000	27,000
017 DK.SENGARAE KIDUL	BH	084	23,000 s/d	31,000	27,000
017 DK.SENGARE	AW	084	23,000 s/d	31,000	27,000
017 DK.SENGARE	BI	084	23,000 s/d	31,000	27,000
017 DK.SENGARE KDL	BH	084	23,000 s/d	31,000	27,000
017 DK.SENGARE KIDUL	BH	084	23,000 s/d	31,000	27,000
017 GLENDENG.D	BJ	085	17,000 s/d	23,000	20,000
017 GLENDENG.S	BJ	085	17,000 s/d	23,000	20,000
017 JAMBAN D	BJ	085	17,000 s/d	23,000	20,000
017 JAMBAN D	BK	086	12,000 s/d	17,000	14,000
017 JAMBAN S	BJ	085	17,000 s/d	23,000	20,000
017 JETIS D	BJ	085	17,000 s/d	23,000	20,000
017 JETIS S	BJ	085	17,000 s/d	23,000	20,000
017 JETIS.D	BJ	085	17,000 s/d	23,000	20,000
017 JETIS.S	BJ	085	17,000 s/d	23,000	20,000
017 LOMPONG KARET D	BK	086	12,000 s/d	17,000	14,000
017 LOMPONG KARET.S	BJ	085	17,000 s/d	23,000	20,000
017 PUCUNGAN.D	BK	086	12,000 s/d	17,000	14,000
017 SENGARE D	AW	084	23,000 s/d	31,000	27,000
017 SENGARE D	BJ	085	17,000 s/d	23,000	20,000
017 SENGARE KIDUL	BH	084	23,000 s/d	31,000	27,000
017 SI LUMBU S	BJ	085	17,000 s/d	23,000	20,000
017 SI LUMBU.D	BJ	085	17,000 s/d	23,000	20,000
017 SI LUMBU.S	BJ	085	17,000 s/d	23,000	20,000
017 SILUMBU D	BJ	085	17,000 s/d	23,000	20,000
017 TUGU D	BJ	085	17,000 s/d	23,000	20,000
017 TUGU D	BK	086	12,000 s/d	17,000	14,000

KLASIFIKASI DAN BESARNYA NJOP PERMUKAAN BUMI BERUPA TANAH TAHUN 2021

PROPINSI:33-JAWA TENGAH
KAB/KOTA:26-PEKALONGAN

KECAMATAN:050-TALUN
KELURAHAN:003-SENGARE

BLK NAMA JALAN	KODE KELAS		PENGGOLONGAN		KET NILAI JUAL
	ZNT	BUMI	NILAI JUAL BUMI	(Rupiah/M2)	OBJEK PAJAK BUMI
					(Rupiah/M2)
017 TUGU DARAT	BK	086	12,000 s/d	17,000	14,000
017 TUGU S	BJ	085	17,000 s/d	23,000	20,000
017 TUGU S	BK	086	12,000 s/d	17,000	14,000
017 TUGU.D	BJ	085	17,000 s/d	23,000	20,000
017 TUGU.S	BJ	085	17,000 s/d	23,000	20,000
017 TUGUH S	BJ	085	17,000 s/d	23,000	20,000
018 COKRAH	AU	087	8,400 s/d	12,000	10,000
018 COKRAH D	AU	087	8,400 s/d	12,000	10,000
018 COKRAH.D	AU	087	8,400 s/d	12,000	10,000
018 DALAN LEGOK S	AT	086	12,000 s/d	17,000	14,000
018 DK BAJI	AT	086	12,000 s/d	17,000	14,000
018 KALI MILIR D	AU	087	8,400 s/d	12,000	10,000
018 KALI MILIR S	AU	087	8,400 s/d	12,000	10,000
018 KALI MILIR.S	AU	087	8,400 s/d	12,000	10,000
018 KALIMILIR.S	AU	087	8,400 s/d	12,000	10,000
018 KALIMLIIR.S	AU	087	8,400 s/d	12,000	10,000
018 KEDUNG SALAM D	AT	086	12,000 s/d	17,000	14,000
018 KEDUNG SALAM D	AU	087	8,400 s/d	12,000	10,000
018 KEDUNG SALAM.D	AU	087	8,400 s/d	12,000	10,000
018 LARANGAN D	AT	086	12,000 s/d	17,000	14,000
018 LARANGAN S	AT	086	12,000 s/d	17,000	14,000
018 LEMPONG KARET D	AT	086	12,000 s/d	17,000	14,000
018 MENGGER D	AU	087	8,400 s/d	12,000	10,000
018 MUNGANG D	AT	086	12,000 s/d	17,000	14,000
018 MUNGANG S	AT	086	12,000 s/d	17,000	14,000
018 PUCUNGAN D	AT	086	12,000 s/d	17,000	14,000
018 PUCUNGAN S	AT	086	12,000 s/d	17,000	14,000
018 PUCUNGAN.D	AT	086	12,000 s/d	17,000	14,000
018 PUCUNGAN.S	AT	086	12,000 s/d	17,000	14,000
018 PULUNGAN D	AT	086	12,000 s/d	17,000	14,000
018 SEMPU	AU	087	8,400 s/d	12,000	10,000
018 SEMPU D	AU	087	8,400 s/d	12,000	10,000
018 SEMPU S	AU	087	8,400 s/d	12,000	10,000
018 SEMPU.D	AU	087	8,400 s/d	12,000	10,000
018 SEMPU.S	AU	087	8,400 s/d	12,000	10,000
018 SENGARE	AT	086	12,000 s/d	17,000	14,000

KLASIFIKASI DAN BESARNYA NJOP PERMUKAAN BUMI BERUPA TANAH TAHUN 2021

PROPINSI:33-JAWA TENGAH
KAB/KOTA:26-PEKALONGAN

KECAMATAN:050-TALUN
KELURAHAN:004-DONOWANGUN

BLK NAMA JALAN	KODE KELAS		PENGGOLONGAN		KET NILAI JUAL
	ZNT	BUMI	NILAI JUAL BUMI	(Rupiah/M2)	OBJEK PAJAK BUMI
(Rupiah/M2)					
001 DARAT	AB	082	41,000 s/d	55,000	48,000
001 DARAT	AE	085	17,000 s/d	23,000	20,000
001 DARAT	AF	086	12,000 s/d	17,000	14,000
001 DK BANGUN KIDUL	AD	083	31,000 s/d	41,000	36,000
001 DK BANGUN KIDUL	AE	085	17,000 s/d	23,000	20,000
001 DK BANGUN LOR	AD	083	31,000 s/d	41,000	36,000
001 DK.ABNGUN KIDUL	AD	083	31,000 s/d	41,000	36,000
001 DK.BAGUN KIDUL	AD	083	31,000 s/d	41,000	36,000
001 DK.BANGUN KDIUL	AD	083	31,000 s/d	41,000	36,000
001 DK.BANGUN KIDUL	AC	083	31,000 s/d	41,000	36,000
001 DK.BANGUN KIDUL	AD	083	31,000 s/d	41,000	36,000
001 DK.BANGUN KIDUYL	AD	083	31,000 s/d	41,000	36,000
001 DK.BANGUN LOR	AA	082	41,000 s/d	55,000	48,000
001 DK.BANGUN LOR	AB	082	41,000 s/d	55,000	48,000
001 DK.BANGUN LOR	AC	083	31,000 s/d	41,000	36,000
001 DK.BANGUN LOR	AD	083	31,000 s/d	41,000	36,000
001 DK.BANGUN LOR.	AD	083	31,000 s/d	41,000	36,000
001 DK.DONOWANGUN KIDUL	AD	083	31,000 s/d	41,000	36,000
001 JL BANGUN KIDUL	AC	083	31,000 s/d	41,000	36,000
001 JL BANGUN KIDUL	AD	083	31,000 s/d	41,000	36,000
001 JL.ABNGUN KIDUL	AC	083	31,000 s/d	41,000	36,000
001 JL.BANGUN KIDUL	AC	083	31,000 s/d	41,000	36,000
001 JL.BANGUN KIDUL	AD	083	31,000 s/d	41,000	36,000
001 JL.BANGUN KIDUL	AE	085	17,000 s/d	23,000	20,000
001 JL.BANGUN KIUDL	AC	083	31,000 s/d	41,000	36,000
001 JL.BANGUN LOR	AA	082	41,000 s/d	55,000	48,000
001 JL.BANGUN LOR	AB	082	41,000 s/d	55,000	48,000
001 SAWAH	AE	085	17,000 s/d	23,000	20,000
001 SAWAH	AF	086	12,000 s/d	17,000	14,000
002 DK BANGUN LOR	AB	082	41,000 s/d	55,000	48,000
002 DK.ABNGUN LOR	AB	082	41,000 s/d	55,000	48,000
002 DK.BANGUN LOR	AA	082	41,000 s/d	55,000	48,000
002 DK.BANGUN LOR	AB	082	41,000 s/d	55,000	48,000
002 DK.BANGUN SARI	AB	082	41,000 s/d	55,000	48,000
002 DK.DONOWANGUN LOR	AB	082	41,000 s/d	55,000	48,000
002 JL BANGUN LOR	AA	082	41,000 s/d	55,000	48,000
002 JL.BANGUN LOR	AA	082	41,000 s/d	55,000	48,000
002 SAHA SIWANGLO	AF	086	12,000 s/d	17,000	14,000
002 SAWAH BALANG	AF	086	12,000 s/d	17,000	14,000
002 SAWAH BALONG	AF	086	12,000 s/d	17,000	14,000
002 SAWAH BANGUN LOR	AE	085	17,000 s/d	23,000	20,000
002 SAWAH BAWANG	AE	085	17,000 s/d	23,000	20,000
002 SAWAH BAWANG	AF	086	12,000 s/d	17,000	14,000
002 SAWAH COBAKAN	AF	086	12,000 s/d	17,000	14,000
002 SAWAH GOBAKAN	AE	085	17,000 s/d	23,000	20,000
002 SAWAH GOBAKAN	AF	086	12,000 s/d	17,000	14,000
002 SAWAH JAETN	AF	086	12,000 s/d	17,000	14,000
002 SAWAH JATEN	AF	086	12,000 s/d	17,000	14,000
002 SAWAH MUNTUK	AE	085	17,000 s/d	23,000	20,000
002 SAWAH PETIR	AE	085	17,000 s/d	23,000	20,000
002 SAWAH POKO	AE	085	17,000 s/d	23,000	20,000
002 SAWAH SIKLOPO	AE	085	17,000 s/d	23,000	20,000

KLASIFIKASI DAN BESARNYA NJOP PERMUKAAN BUMI BERUPA TANAH TAHUN 2021

PROPINSI:33-JAWA TENGAH
KAB/KOTA:26-PEKALONGAN

KECAMATAN:050-TALUN
KELURAHAN:004-DONOWANGUN

BLK NAMA JALAN	KODE ZNT	KELAS BUMI	PENGGOLONGAN		KET NILAI JUAL OBJEK PAJAK BUMI (Rupiah/M2)
			NILAI JUAL BUMI (Rupiah/M2)		
002 SAWAH SIRANDU	AE	085	17,000 s/d	23,000	20,000
002 SAWAH SIWANGLO	AF	086	12,000 s/d	17,000	14,000
002 SAWAH SWANGLO	AF	086	12,000 s/d	17,000	14,000
003 DARAT	AH	087	8,400 s/d	12,000	10,000
003 SAWAH	AG	086	12,000 s/d	17,000	14,000
003 SAWAH MUNTUK	AG	086	12,000 s/d	17,000	14,000
004 DARAT	AH	087	8,400 s/d	12,000	10,000
004 DARAT BLOK 004	AH	087	8,400 s/d	12,000	10,000
004 SAWAH	AG	086	12,000 s/d	17,000	14,000
004 SAWAH / DK. BANGUN KIDUL	AG	086	12,000 s/d	17,000	14,000
004 SAWAH DK. BANGUN KIDUL	AG	086	12,000 s/d	17,000	14,000
005 DARAT	AC	083	31,000 s/d	41,000	36,000
005 DARAT	AE	085	17,000 s/d	23,000	20,000
005 DARAT	AH	087	8,400 s/d	12,000	10,000
005 DARAT	AI	086	12,000 s/d	17,000	14,000
005 DARAT DUKUH BANGUN KIDUL	AH	087	8,400 s/d	12,000	10,000
005 DK BANGUN KIDUL	AC	083	31,000 s/d	41,000	36,000
005 DK BANGUN KIDUL	AD	083	31,000 s/d	41,000	36,000
005 DK.BANGUN KIDUL	AD	083	31,000 s/d	41,000	36,000
005 DK.BANGUN KIDUL	AH	087	8,400 s/d	12,000	10,000
005 JL BANGUN KIDUL	AC	083	31,000 s/d	41,000	36,000
005 JL BANGUN KIDUL	AD	083	31,000 s/d	41,000	36,000
005 JL BANGUN KIDUL	AE	085	17,000 s/d	23,000	20,000
005 JL. BANGUN KIDUL	AC	083	31,000 s/d	41,000	36,000
005 JL. BANGUN KIDUL	AE	085	17,000 s/d	23,000	20,000
005 JL. BANGUN LOR	AC	083	31,000 s/d	41,000	36,000
005 JL..BANGUN KIDUL	AC	083	31,000 s/d	41,000	36,000
005 JL.BANGUN KIDUL	AC	083	31,000 s/d	41,000	36,000
005 SAWAH	AE	085	17,000 s/d	23,000	20,000
005 SAWAH	AH	087	8,400 s/d	12,000	10,000
005 SAWAH	AI	086	12,000 s/d	17,000	14,000
006 DARAT	AM	086	12,000 s/d	17,000	14,000
006 DK.DONOPUKAH	AJ	083	31,000 s/d	41,000	36,000
006 DK.DONOPUKAH	AK	084	23,000 s/d	31,000	27,000
006 JL DONOPUKAH	AJ	083	31,000 s/d	41,000	36,000
006 JL DONOPUKAH	AK	084	23,000 s/d	31,000	27,000
006 JL.DONOPUKAH	AJ	083	31,000 s/d	41,000	36,000
006 SAWAH	AL	085	17,000 s/d	23,000	20,000
006 SAWAH	AM	086	12,000 s/d	17,000	14,000
007 DARAT	AJ	083	31,000 s/d	41,000	36,000
007 DARAT	AM	086	12,000 s/d	17,000	14,000
007 DK.DONOPUKAH	AJ	083	31,000 s/d	41,000	36,000
007 DK.DONOPUKAH	AK	084	23,000 s/d	31,000	27,000
007 DK.DONOPUKAH	AL	085	17,000 s/d	23,000	20,000
007 DKDONOPUKAH	AK	084	23,000 s/d	31,000	27,000
007 DONOPUKAH	AJ	083	31,000 s/d	41,000	36,000
007 DONOPUKAH	AK	084	23,000 s/d	31,000	27,000
007 JL.DONOPUKAH	AJ	083	31,000 s/d	41,000	36,000
007 JL.DONOPUKAH	AK	084	23,000 s/d	31,000	27,000
007 SAWAH	AL	085	17,000 s/d	23,000	20,000
007 SAWAH	AM	086	12,000 s/d	17,000	14,000
008 D COKRAH	AQ	086	12,000 s/d	17,000	14,000

KLASIFIKASI DAN BESARNYA NJOP PERMUKAAN BUMI BERUPA TANAH TAHUN 2021

PROPINSI:33-JAWA TENGAH
KAB/KOTA:26-PEKALONGAN

KECAMATAN:050-TALUN
KELURAHAN:004-DONOWANGUN

BLK NAMA JALAN	KODE ZNT	KELAS BUMI	PENGGOLONGAN NILAI JUAL BUMI (Rupiah/M2)	KET NILAI JUAL OBJEK PAJAK BUMI (Rupiah/M2)	
008 D DUKUH	AO	084	23,000 s/d	31,000	27,000
008 D DUKUH	AQ	086	12,000 s/d	17,000	14,000
008 D GINTUNG	AO	084	23,000 s/d	31,000	27,000
008 D GITUNG	AO	084	23,000 s/d	31,000	27,000
008 D JAMBAN	AO	084	23,000 s/d	31,000	27,000
008 D JAMBAN	AP	085	17,000 s/d	23,000	20,000
008 D JAMBAN	AQ	086	12,000 s/d	17,000	14,000
008 D KAMPUNG	AP	085	17,000 s/d	23,000	20,000
008 D KAMPUNG KIDUL	AP	085	17,000 s/d	23,000	20,000
008 D KAMPUNG KULON	AP	085	17,000 s/d	23,000	20,000
008 D KEBON DUKUH	AO	084	23,000 s/d	31,000	27,000
008 D NGLENGIS	AQ	086	12,000 s/d	17,000	14,000
008 D NGLESIS	AQ	086	12,000 s/d	17,000	14,000
008 D SIWATAN	AQ	086	12,000 s/d	17,000	14,000
008 D SIWATAP	AP	085	17,000 s/d	23,000	20,000
008 D SIWATUN	AQ	086	12,000 s/d	17,000	14,000
008 D SWATAP	AP	085	17,000 s/d	23,000	20,000
008 D WANGAN PELEM	AQ	086	12,000 s/d	17,000	14,000
008 D WANGAN PELEN	AQ	086	12,000 s/d	17,000	14,000
008 D.GOGO	AP	085	17,000 s/d	23,000	20,000
008 DK KAMPUNG	AP	085	17,000 s/d	23,000	20,000
008 DK KAMPUNG KULON	AP	085	17,000 s/d	23,000	20,000
008 DK KEBON DUKUH	AO	084	23,000 s/d	31,000	27,000
008 DK PLUMUTAN	AN	083	31,000 s/d	41,000	36,000
008 DK PLUMUTAN	AO	084	23,000 s/d	31,000	27,000
008 J PLUMUTAN	AN	083	31,000 s/d	41,000	36,000
008 JL PLUMUTAN	AN	083	31,000 s/d	41,000	36,000
008 JL PLUMUTAN	AP	085	17,000 s/d	23,000	20,000
008 S BENGKOK	AP	085	17,000 s/d	23,000	20,000
008 S DADAH	AP	085	17,000 s/d	23,000	20,000
008 S DADAN	AP	085	17,000 s/d	23,000	20,000
008 S DUKUH	AP	085	17,000 s/d	23,000	20,000
008 S DUREN	AP	085	17,000 s/d	23,000	20,000
008 S GINTUNG	AP	085	17,000 s/d	23,000	20,000
008 S JAMBAN	AP	085	17,000 s/d	23,000	20,000
008 S KAMPUNG	AP	085	17,000 s/d	23,000	20,000
008 S SARANGAN	AP	085	17,000 s/d	23,000	20,000
008 S.BENGKOK	AP	085	17,000 s/d	23,000	20,000
008 S.DADAN	AP	085	17,000 s/d	23,000	20,000
008 S.GOGO	AP	085	17,000 s/d	23,000	20,000
008 S.MANGLI	AP	085	17,000 s/d	23,000	20,000
008 S.MBERAN	AP	085	17,000 s/d	23,000	20,000
008 S.MUJEN	AP	085	17,000 s/d	23,000	20,000
008 SAWAH	AP	085	17,000 s/d	23,000	20,000
009 DARAT KLUWAH	AR	086	12,000 s/d	17,000	14,000
009 DARAT KLUWAN	AR	086	12,000 s/d	17,000	14,000
009 DARAT KLUWUH	AR	086	12,000 s/d	17,000	14,000
009 DARAT MENDEK	AR	086	12,000 s/d	17,000	14,000
009 DARAT PONDOK	AR	086	12,000 s/d	17,000	14,000
009 DARAT SENTUL	AR	086	12,000 s/d	17,000	14,000
009 SAWAH CANGKOK	AR	086	12,000 s/d	17,000	14,000
009 SAWAH PONDOK	AR	086	12,000 s/d	17,000	14,000

KLASIFIKASI DAN BESARNYA NJOP PERMUKAAN BUMI BERUPA TANAH TAHUN 2021

PROPINSI:33-JAWA TENGAH
KAB/KOTA:26-PEKALONGAN

KECAMATAN:050-TALUN
KELURAHAN:004-DONOWANGUN

BLK NAMA JALAN	KODE KELAS		PENGGOLONGAN		KET NILAI JUAL
	ZNT	BUMI	NILAI JUAL BUMI	(Rupiah/M2)	OBJEK PAJAK BUMI
					(Rupiah/M2)
009 SAWAH RATAN	AR	086	12,000 s/d	17,000	14,000
009 SAWAH SENTUL	AR	086	12,000 s/d	17,000	14,000
010 D SILUMPANG	AQ	086	12,000 s/d	17,000	14,000
010 D,KEMIRI OMBO	AQ	086	12,000 s/d	17,000	14,000
010 D.COKRA	AQ	086	12,000 s/d	17,000	14,000
010 D.COKRAH	AQ	086	12,000 s/d	17,000	14,000
010 D.CUPU	AQ	086	12,000 s/d	17,000	14,000
010 D.DUKUH	AQ	086	12,000 s/d	17,000	14,000
010 D.GEDANG SEPET	AP	085	17,000 s/d	23,000	20,000
010 D.GEDANG SEPET	AQ	086	12,000 s/d	17,000	14,000
010 D.GEMBUNGAN	AQ	086	12,000 s/d	17,000	14,000
010 D.KEMIRI AOMBO	AQ	086	12,000 s/d	17,000	14,000
010 D.KEMIRI OMBA	AQ	086	12,000 s/d	17,000	14,000
010 D.KEMIRI OMBO	AQ	086	12,000 s/d	17,000	14,000
010 D.NDRIYO	AQ	086	12,000 s/d	17,000	14,000
010 D.NGANDANG	AQ	086	12,000 s/d	17,000	14,000
010 D.NGANDONG	AQ	086	12,000 s/d	17,000	14,000
010 D.NGKLUSDRUK	AP	085	17,000 s/d	23,000	20,000
010 D.NGKLUSDRUK	AQ	086	12,000 s/d	17,000	14,000
010 D.NGKREMBI	AQ	086	12,000 s/d	17,000	14,000
010 D.PUGAK	AQ	086	12,000 s/d	17,000	14,000
010 D.PUGAR	AQ	086	12,000 s/d	17,000	14,000
010 D.SALAM	AQ	086	12,000 s/d	17,000	14,000
010 D.SILUMPANG	AP	085	17,000 s/d	23,000	20,000
010 D.SILUMPANG	AQ	086	12,000 s/d	17,000	14,000
010 D.SITALANG	AQ	086	12,000 s/d	17,000	14,000
010 D.SULUMPANG	AQ	086	12,000 s/d	17,000	14,000
010 DK KEMITRI OMBO	AQ	086	12,000 s/d	17,000	14,000
010 DK KEPROK LOR	AP	085	17,000 s/d	23,000	20,000
010 DK SILUMPANG	AQ	086	12,000 s/d	17,000	14,000
010 DK.KEPROK LOR	AP	085	17,000 s/d	23,000	20,000
010 DK.KEPROK LOR	AS	083	31,000 s/d	41,000	36,000
010 DK.KEPROK LOR	AT	084	23,000 s/d	31,000	27,000
010 DK.PLUMATAN	AO	084	23,000 s/d	31,000	27,000
010 DK.PLUMUTAN	AO	084	23,000 s/d	31,000	27,000
010 JL.DK KEPROK LOR	AS	083	31,000 s/d	41,000	36,000
010 JL.DK.KEPROK LOR	AQ	086	12,000 s/d	17,000	14,000
010 JL.DK.KEPROK LOR	AS	083	31,000 s/d	41,000	36,000
010 JL.KEPROK LOR	AS	083	31,000 s/d	41,000	36,000
010 JLKEPROK LOR	AS	083	31,000 s/d	41,000	36,000
010 S.KUBURAN	AP	085	17,000 s/d	23,000	20,000
010 S.SENTUL	AQ	086	12,000 s/d	17,000	14,000
010 S.SIPULE	AQ	086	12,000 s/d	17,000	14,000
010 S.SITALANG	AP	085	17,000 s/d	23,000	20,000
011 D.BENDO	AW	087	8,400 s/d	12,000	10,000
011 D.COKRA	AW	087	8,400 s/d	12,000	10,000
011 D.COKRAA	AW	087	8,400 s/d	12,000	10,000
011 D.COKRAH	AW	087	8,400 s/d	12,000	10,000
011 D.COKRO	AW	087	8,400 s/d	12,000	10,000
011 D.GEMBYANG	AW	087	8,400 s/d	12,000	10,000
011 D.JAMBAN	AV	086	12,000 s/d	17,000	14,000
011 D.JARAKAH	AW	087	8,400 s/d	12,000	10,000

KLASIFIKASI DAN BESARNYA NJOP PERMUKAAN BUMI BERUPA TANAH TAHUN 2021

PROPINSI:33-JAWA TENGAH
KAB/KOTA:26-PEKALONGAN

KECAMATAN:050-TALUN
KELURAHAN:004-DONOWANGUN

BLK NAMA JALAN	KODE KELAS		PENGGOLONGAN		KET NILAI JUAL
	ZNT	BUMI	NILAI JUAL BUMI	(Rupiah/M2)	OBJEK PAJAK BUMI
					(Rupiah/M2)
011 D. JARAKAN	AW	087	8,400 s/d	12,000	10,000
011 D.KEBON LOR	AV	086	12,000 s/d	17,000	14,000
011 D.KLEMPONG	AV	086	12,000 s/d	17,000	14,000
011 D.MALENDO	AV	086	12,000 s/d	17,000	14,000
011 D.MBLEDO	AV	086	12,000 s/d	17,000	14,000
011 D.MELENDO	AV	086	12,000 s/d	17,000	14,000
011 D.NGAMPEL	AW	087	8,400 s/d	12,000	10,000
011 D.NGKLEMPONG	AV	086	12,000 s/d	17,000	14,000
011 D.NJAMAN	AV	086	12,000 s/d	17,000	14,000
011 D.NJAMBAN	AV	086	12,000 s/d	17,000	14,000
011 D.NUSO	AW	087	8,400 s/d	12,000	10,000
011 D.PETE LEGI	AU	084	23,000 s/d	31,000	27,000
011 D.PETE LEGI	AV	086	12,000 s/d	17,000	14,000
011 D.PETE LEGI	AW	087	8,400 s/d	12,000	10,000
011 D.SALAM	AV	086	12,000 s/d	17,000	14,000
011 D.SILUMPANG	AV	086	12,000 s/d	17,000	14,000
011 D.WATU	AV	086	12,000 s/d	17,000	14,000
011 DK KEPROK KIDUL	AU	084	23,000 s/d	31,000	27,000
011 DK.KEBON KULON	AV	086	12,000 s/d	17,000	14,000
011 DK.KEPROK	AT	084	23,000 s/d	31,000	27,000
011 DK.KEPROK	AU	084	23,000 s/d	31,000	27,000
011 DK.KEPROK KIDUL	AU	084	23,000 s/d	31,000	27,000
011 DK.KEPROK LOR	AT	084	23,000 s/d	31,000	27,000
011 JL.DK KEPROK LOR	AS	083	31,000 s/d	41,000	36,000
011 JL.DK.KEPROK	AS	083	31,000 s/d	41,000	36,000
011 JL.DK.KEPROK LOR	AS	083	31,000 s/d	41,000	36,000
011 JL.KEPROK	AS	083	31,000 s/d	41,000	36,000
011 NGATMINAH	AQ	086	12,000 s/d	17,000	14,000
011 S.BLEDO	AP	085	17,000 s/d	23,000	20,000
011 S.BLEDO	AW	087	8,400 s/d	12,000	10,000
011 S.GEMBUNGAN	AP	085	17,000 s/d	23,000	20,000
011 S.KLUTUK	AQ	086	12,000 s/d	17,000	14,000
011 S.KLUWUK	AQ	086	12,000 s/d	17,000	14,000
011 S.KOPOH	AQ	086	12,000 s/d	17,000	14,000
011 S.NGKLEMPONG	AQ	086	12,000 s/d	17,000	14,000
011 S.POKOH	AQ	086	12,000 s/d	17,000	14,000
011 S.SALAM	AQ	086	12,000 s/d	17,000	14,000
011 S.SENTUL	AQ	086	12,000 s/d	17,000	14,000
011 S.WATU	AQ	086	12,000 s/d	17,000	14,000
011 S.WATU	AV	086	12,000 s/d	17,000	14,000
011 SOHAENI	AV	086	12,000 s/d	17,000	14,000
012 DARAT BUNDER	AW	087	8,400 s/d	12,000	10,000
012 SAWAH PUNDUNG	AV	086	12,000 s/d	17,000	14,000
013 DARAT	AW	087	8,400 s/d	12,000	10,000
013 DARAT	AY	084	23,000 s/d	31,000	27,000
013 DK BREMI LOR	AY	084	23,000 s/d	31,000	27,000
013 DK.BREMI LOR	AW	087	8,400 s/d	12,000	10,000
013 DK.BREMI LOR	AX	083	31,000 s/d	41,000	36,000
013 DK.BREMI LOR	AY	084	23,000 s/d	31,000	27,000
013 DK.BREMILOR	AY	084	23,000 s/d	31,000	27,000
013 JL.BREMI LOR	AX	083	31,000 s/d	41,000	36,000
013 JL.DK.BREMI LOR	AX	083	31,000 s/d	41,000	36,000

KLASIFIKASI DAN BESARNYA NJOP PERMUKAAN BUMI BERUPA TANAH TAHUN 2021

PROPINSI:33-JAWA TENGAH
KAB/KOTA:26-PEKALONGAN

KECAMATAN:050-TALUN
KELURAHAN:004-DONOWANGUN

BLK NAMA JALAN	KODE KELAS		PENGGOLONGAN		KET NILAI JUAL
	ZNT	BUMI	NILAI JUAL BUMI (Rupiah/M2)		OBJEK PAJAK BUMI (Rupiah/M2)
013 SAWAH	AZ	085	17,000 s/d	23,000	20,000
014 DARAT	AW	087	8,400 s/d	12,000	10,000
014 DK BREMI	AX	083	31,000 s/d	41,000	36,000
014 DK BREMI	AY	084	23,000 s/d	31,000	27,000
014 DK BREMI LOR	AY	084	23,000 s/d	31,000	27,000
014 JL BREMI LOR	AX	083	31,000 s/d	41,000	36,000
014 JL BREMI LOR	AY	084	23,000 s/d	31,000	27,000
015 DARAT	BD	086	12,000 s/d	17,000	14,000
015 DK BREMI KIDUL	BA	083	31,000 s/d	41,000	36,000
015 DK BREMI KIDUL	BB	084	23,000 s/d	31,000	27,000
015 JL BREMI KIDUL	BA	083	31,000 s/d	41,000	36,000
015 SAWAH	BC	085	17,000 s/d	23,000	20,000
016 DARAT	BD	086	12,000 s/d	17,000	14,000
016 DK BREMI KIDUL	BE	086	12,000 s/d	17,000	14,000
016 SAWAH	BD	086	12,000 s/d	17,000	14,000
017 DARAT	BD	086	12,000 s/d	17,000	14,000
017 SAWAH	BC	085	17,000 s/d	23,000	20,000
018 DARAT	BD	086	12,000 s/d	17,000	14,000
018 DK.BREMI KIDUL	BE	086	12,000 s/d	17,000	14,000

KLASIFIKASI DAN BESARNYA NJOP PERMUKAAN BUMI BERUPA TANAH TAHUN 2021

PROPINSI:33-JAWA TENGAH
KAB/KOTA:26-PEKALONGAN

KECAMATAN:050-TALUN
KELURAHAN:005-TALUN

BLK NAMA JALAN	KODE KELAS		PENGGOLONGAN		KET NILAI JUAL
	ZNT	BUMI	NILAI JUAL BUMI	(Rupiah/M2)	OBJEK PAJAK BUMI
					(Rupiah/M2)
001 DARAT BLOK 001	AA	086	12,000 s/d	17,000	14,000
001 DARAT BLOK 001	AB	085	17,000 s/d	23,000	20,000
001 DARAT BLOK 001	AC	083	31,000 s/d	41,000	36,000
001 JL DESA KAMPUNG KWASEN	AC	083	31,000 s/d	41,000	36,000
001 JL KP KWASEN	AC	083	31,000 s/d	41,000	36,000
001 JL. DESA DK. JATI	AC	083	31,000 s/d	41,000	36,000
001 JL.DESA KP KWASEN	AC	083	31,000 s/d	41,000	36,000
001 JL.DESA KP.KWASAEN	AC	083	31,000 s/d	41,000	36,000
001 JL.DESA KP.KWASEN	AC	083	31,000 s/d	41,000	36,000
001 JL.DESA KP.KWSAEN	AC	083	31,000 s/d	41,000	36,000
001 JL.DESA KP.KWSEN	AC	083	31,000 s/d	41,000	36,000
001 JL.DESA KWASEN	AC	083	31,000 s/d	41,000	36,000
001 JL.KP JATI	AB	085	17,000 s/d	23,000	20,000
001 SAWAH BLOK 001	AA	086	12,000 s/d	17,000	14,000
002 DARAT BLOK 002	AD	085	17,000 s/d	23,000	20,000
002 JL KP JATI BLOK 002	AD	085	17,000 s/d	23,000	20,000
002 JL.DESA KP KWASEN	AC	083	31,000 s/d	41,000	36,000
002 JL.DESA KP.KSWAEN	AC	083	31,000 s/d	41,000	36,000
002 JL.DESA KP.KWASEN	AC	083	31,000 s/d	41,000	36,000
002 JL.DESA KWASEN	AC	083	31,000 s/d	41,000	36,000
002 JL.KP JATI	AC	083	31,000 s/d	41,000	36,000
002 JL.KP JATI	AD	085	17,000 s/d	23,000	20,000
002 JL.KP.JATI	AD	085	17,000 s/d	23,000	20,000
002 TALUN	AD	085	17,000 s/d	23,000	20,000
003 DARAT BLOK 003	AD	085	17,000 s/d	23,000	20,000
003 DARAT BLOK 03	AD	085	17,000 s/d	23,000	20,000
003 DARAT JL.DESA TALUN	AD	085	17,000 s/d	23,000	20,000
003 DK.JATI	AD	085	17,000 s/d	23,000	20,000
003 JL KP KAUMAN	AD	085	17,000 s/d	23,000	20,000
003 JL RAYA KEDORO	AF	084	23,000 s/d	31,000	27,000
003 JL TALUN DORO	AD	085	17,000 s/d	23,000	20,000
003 JL.DESA KP KWASEN	AC	083	31,000 s/d	41,000	36,000
003 JL.DESA KP.KWASEN	AC	083	31,000 s/d	41,000	36,000
003 JL.RAYA KE DORO	AF	084	23,000 s/d	31,000	27,000
003 JL.RAYA KEDORO	AE	082	41,000 s/d	55,000	48,000
003 JL.RAYA KEDORO	AF	084	23,000 s/d	31,000	27,000
003 JL.RAYA TALUN	AF	084	23,000 s/d	31,000	27,000
003 JL.RAYA TALUN DORO	AF	084	23,000 s/d	31,000	27,000
003 TALUN	AD	085	17,000 s/d	23,000	20,000
004 DARAT BLOK 003	AF	084	23,000 s/d	31,000	27,000
004 DARAT BLOK 004	AG	085	17,000 s/d	23,000	20,000
004 DARAT BLOK 004	AH	085	17,000 s/d	23,000	20,000
004 DARAT BLOK 004	AI	085	17,000 s/d	23,000	20,000
004 JL.RAYA KEDORO	AF	084	23,000 s/d	31,000	27,000
004 L.RAYA KEDORO	AF	084	23,000 s/d	31,000	27,000
004 SAWAH BLOK 004	AH	085	17,000 s/d	23,000	20,000
005 DARAT BLOK 005	AI	085	17,000 s/d	23,000	20,000
005 DARAT BLOK 014	AJ	085	17,000 s/d	23,000	20,000
005 DARAT BLOK 05 NO 016	AI	085	17,000 s/d	23,000	20,000
005 DK. KAUMAN	AE	082	41,000 s/d	55,000	48,000
005 DORO - TALUN	AE	082	41,000 s/d	55,000	48,000
005 DORO TALUN	AE	082	41,000 s/d	55,000	48,000

KLASIFIKASI DAN BESARNYA NJOP PERMUKAAN BUMI BERUPA TANAH TAHUN 2021

PROPINSI:33-JAWA TENGAH
KAB/KOTA:26-PEKALONGAN

KECAMATAN:050-TALUN
KELURAHAN:005-TALUN

BLK NAMA JALAN	KODE KELAS		PENGGOLONGAN		KET NILAI JUAL
	ZNT	BUMI	NILAI JUAL BUMI	(Rupiah/M2)	OBJEK PAJAK BUMI
					(Rupiah/M2)
005 JL DORO TALUN	AE	082	41,000 s/d	55,000	48,000
005 JL RAYA KEDORO	AE	082	41,000 s/d	55,000	48,000
005 JL TALUN BATURSARI	AJ	085	17,000 s/d	23,000	20,000
005 JL. RAYA TALUN	BF	081	55,000 s/d	73,000	64,000
005 JL.KP KWASEN KEMBANG	AI	085	17,000 s/d	23,000	20,000
005 JL.RAYA BATURSARI	AJ	085	17,000 s/d	23,000	20,000
005 JL.RAYA KE DORO	AE	082	41,000 s/d	55,000	48,000
005 JL.RAYA KEDORO	AE	082	41,000 s/d	55,000	48,000
005 JL.RAYA KEDORO BLOK 005	AE	082	41,000 s/d	55,000	48,000
005 JL.RAYA TALUN BATURSARI	AE	082	41,000 s/d	55,000	48,000
005 JL.RAYA TALUN BATURSARI	AJ	085	17,000 s/d	23,000	20,000
005 JL.RAYA TALUN DORO	AE	082	41,000 s/d	55,000	48,000
005 SAWAH BLOK 005	AI	085	17,000 s/d	23,000	20,000
005 SAWAH BLOK 005	AJ	085	17,000 s/d	23,000	20,000
005 TALUN BATURSARI	AJ	085	17,000 s/d	23,000	20,000
005 TALUN DORO	AE	082	41,000 s/d	55,000	48,000
006 DARAT BLOK 006	AJ	085	17,000 s/d	23,000	20,000
006 DARAT BLOK 006	AK	085	17,000 s/d	23,000	20,000
006 DK.GANDU	AJ	085	17,000 s/d	23,000	20,000
006 JL.KAMPUNG GANDU	AK	085	17,000 s/d	23,000	20,000
006 JL.KP GANDU	AK	085	17,000 s/d	23,000	20,000
006 JL.RAYA TALUN BATURSARI	AH	085	17,000 s/d	23,000	20,000
006 SAWAH BLOK 006	AH	085	17,000 s/d	23,000	20,000
006 SAWAH BLOK 006	AJ	085	17,000 s/d	23,000	20,000
006 TALUN DORO	AK	085	17,000 s/d	23,000	20,000
007 JL DORO - TALUN	AL	086	12,000 s/d	17,000	14,000
007 JL.DESA	AL	086	12,000 s/d	17,000	14,000
007 SAWAH BLOK 007	AL	086	12,000 s/d	17,000	14,000
008 DAART BLOK 008	AM	087	8,400 s/d	12,000	10,000
008 DARAT BLOK 008	AM	087	8,400 s/d	12,000	10,000
008 DARAT BLOK 008	AM	087	8,400 s/d	12,000	10,000
008 DART BLOK 008	AM	087	8,400 s/d	12,000	10,000
008 JL BATUSARI - TALIN	AM	087	8,400 s/d	12,000	10,000
008 SAWAH BLOK 008	AM	087	8,400 s/d	12,000	10,000
009 DK.PLURAHAN	AJ	085	17,000 s/d	23,000	20,000
009 DK.PLURAHAN	AP	084	23,000 s/d	31,000	27,000
009 SAWAH BLOK 009	AJ	085	17,000 s/d	23,000	20,000
009 SAWAH BLOK 009	AO	087	8,400 s/d	12,000	10,000
009 SAWAH BLOK 09	AJ	085	17,000 s/d	23,000	20,000
010 DARAT BLOK 010	AJ	085	17,000 s/d	23,000	20,000
010 DK.KARANG DOWO	AJ	085	17,000 s/d	23,000	20,000
010 DK.KARANG DOWO	AQ	085	17,000 s/d	23,000	20,000
010 JL DESA KP KRAGILAN	AX	083	31,000 s/d	41,000	36,000
010 JL.DESA KP KRAGILAN	AX	083	31,000 s/d	41,000	36,000
010 JL.DESA KP.KRAGILAN	AX	083	31,000 s/d	41,000	36,000
010 KARANG DOWO	AJ	085	17,000 s/d	23,000	20,000
010 SAWAH BLOK 010	AJ	085	17,000 s/d	23,000	20,000
010 TGL BLOK TALUN	AQ	085	17,000 s/d	23,000	20,000
011 DARAT BLOK 001	AR	085	17,000 s/d	23,000	20,000
011 DARAT BLOK 01	AR	085	17,000 s/d	23,000	20,000
011 DARAT BLOK 011	AR	085	17,000 s/d	23,000	20,000
011 JL RAYA TALUN	AX	083	31,000 s/d	41,000	36,000

KLASIFIKASI DAN BESARNYA NJOP PERMUKAAN BUMI BERUPA TANAH TAHUN 2021

PROPINSI:33-JAWA TENGAH
KAB/KOTA:26-PEKALONGAN

KECAMATAN:050-TALUN
KELURAHAN:005-TALUN

BLK NAMA JALAN	KODE KELAS		PENGGOLONGAN		KET NILAI JUAL
	ZNT	BUMI	NILAI JUAL BUMI	(Rupiah/M2)	OBJEK PAJAK BUMI
					(Rupiah/M2)
011 JL. DESA KP. KRAGILAN	AX	083	31,000 s/d	41,000	36,000
011 JL.DESA K.KRAGILAN	AX	083	31,000 s/d	41,000	36,000
011 JL.DESA KP.KAUMAN	AC	083	31,000 s/d	41,000	36,000
011 JL.DESA KP.KRAGILAN	AX	083	31,000 s/d	41,000	36,000
011 JL.DESA KP.KWASEN	AC	083	31,000 s/d	41,000	36,000
011 KARANG DOWO	AR	085	17,000 s/d	23,000	20,000
011 TALUN KAUMAN	AC	083	31,000 s/d	41,000	36,000
012 DARAT BLOK 012	AC	083	31,000 s/d	41,000	36,000
012 DARAT BLOK 012	AS	085	17,000 s/d	23,000	20,000
012 DK.KWASAEN TENGAH	AC	083	31,000 s/d	41,000	36,000
012 DK.KWASEN TENGAH	AC	083	31,000 s/d	41,000	36,000
012 JL DESA KP KWASEN	AC	083	31,000 s/d	41,000	36,000
012 JL KWASEN TENGAH	AS	085	17,000 s/d	23,000	20,000
012 JL.DESA KP KWASEN	AC	083	31,000 s/d	41,000	36,000
012 JL.DESA KP.KWASEN	AC	083	31,000 s/d	41,000	36,000
013 SAWAH BLOK 001	AA	086	12,000 s/d	17,000	14,000
013 SAWAH BLOK 013	AA	086	12,000 s/d	17,000	14,000
013 TALUN	AA	086	12,000 s/d	17,000	14,000
014 DARAT BLOK 014	AT	086	12,000 s/d	17,000	14,000
014 DARAT BLOK 014	AV	086	12,000 s/d	17,000	14,000
014 JL.KP KROTO	AT	086	12,000 s/d	17,000	14,000
014 SAWAH BLOK 014	AV	086	12,000 s/d	17,000	14,000
014 SAWAH BLOK 014	AV	086	12,000 s/d	17,000	14,000
014 TALUN	AT	086	12,000 s/d	17,000	14,000
015 JL KP KWASEN	AO	087	8,400 s/d	12,000	10,000
015 JL KP KWASEN TENGAH	AO	087	8,400 s/d	12,000	10,000
015 JL KWASEN TENGAH	AO	087	8,400 s/d	12,000	10,000
015 SAWAH BLOK 014	AO	087	8,400 s/d	12,000	10,000
015 SAWAH BLOK 015	AO	087	8,400 s/d	12,000	10,000
015 SAWAH BLOK 016	AO	087	8,400 s/d	12,000	10,000
015 SAWAH DESA TALUN	AO	087	8,400 s/d	12,000	10,000
015 TALUN	AO	087	8,400 s/d	12,000	10,000
015 TALUN SAWAH	AO	087	8,400 s/d	12,000	10,000
016 DARAT BLOK 016	AW	085	17,000 s/d	23,000	20,000
016 DARAT BLOK 016	AW	085	17,000 s/d	23,000	20,000
016 DK.KARANG DOWO	AV	086	12,000 s/d	17,000	14,000
016 DRAAT BLOK 016	AW	085	17,000 s/d	23,000	20,000
016 JL.DESA INDRAKILO	BD	085	17,000 s/d	23,000	20,000
016 JL.DESA KP.INDRAGILO	BD	085	17,000 s/d	23,000	20,000
016 SAWAH BLOK 016	AV	086	12,000 s/d	17,000	14,000
016 SAWAH BLOK 016	AW	085	17,000 s/d	23,000	20,000
017 DARAT BLOK 017	AX	083	31,000 s/d	41,000	36,000
017 DARAT BLOK 017	AZ	086	12,000 s/d	17,000	14,000
017 JL DESA KP KRAGILAN	AX	083	31,000 s/d	41,000	36,000
017 JL.DESA KP.KRAGILAN	AX	083	31,000 s/d	41,000	36,000
017 JL.DESA KP KRAGILAN	AY	085	17,000 s/d	23,000	20,000
017 JL.DESA KP.KRAGILAN	AX	083	31,000 s/d	41,000	36,000
017 JL.DESA KRAGILAN	AX	083	31,000 s/d	41,000	36,000
017 JL.DESA KRAGILAN	AY	085	17,000 s/d	23,000	20,000
017 KARANG DOWO	AZ	086	12,000 s/d	17,000	14,000
017 PLURAHAN TALUN	AY	085	17,000 s/d	23,000	20,000

KLASIFIKASI DAN BESARNYA NJOP PERMUKAAN BUMI BERUPA TANAH TAHUN 2021

PROPINSI:33-JAWA TENGAH
KAB/KOTA:26-PEKALONGAN

KECAMATAN:050-TALUN
KELURAHAN:005-TALUN

BLK NAMA JALAN	KODE KELAS		PENGGOLONGAN		KET NILAI JUAL
	ZNT	BUMI	NILAI JUAL BUMI	(Rupiah/M2)	OBJEK PAJAK BUMI
					(Rupiah/M2)
017 SAWAH BLOK 016	AY	085	17,000 s/d	23,000	20,000
017 SAWAH BLOK 017	AX	083	31,000 s/d	41,000	36,000
017 SAWAH BLOK 017	AY	085	17,000 s/d	23,000	20,000
017 SAWAH BLOK 017	AZ	086	12,000 s/d	17,000	14,000
018 DARAT BLOK 018	AN	086	12,000 s/d	17,000	14,000
018 DARAT BLOK 08	AN	086	12,000 s/d	17,000	14,000
018 SAWAH BLOK 018	AO	087	8,400 s/d	12,000	10,000
018 SAWAH BLOK 018	AO	087	8,400 s/d	12,000	10,000
019 DARAT BLOK 016	BB	086	12,000 s/d	17,000	14,000
019 DARAT BLOK 017	BB	086	12,000 s/d	17,000	14,000
019 DARAT BLOK 019	BB	086	12,000 s/d	17,000	14,000
019 DARAT BLOK 019	BB	086	12,000 s/d	17,000	14,000
019 SAWAH BLOK 019	BB	086	12,000 s/d	17,000	14,000
020 DARAT BLOK 020	BC	087	8,400 s/d	12,000	10,000
020 JL DESA	BA	085	17,000 s/d	23,000	20,000
020 JL.DESA BLOK 020	BA	085	17,000 s/d	23,000	20,000
020 JL.DESA BLOK 020	BC	087	8,400 s/d	12,000	10,000
021 DAART BLOK 021	BC	087	8,400 s/d	12,000	10,000
021 DARAT BLOK 021	BC	087	8,400 s/d	12,000	10,000
021 DARAT BLOK 001	AZ	086	12,000 s/d	17,000	14,000
021 DARAT BLOK 021	AZ	086	12,000 s/d	17,000	14,000
021 DARAT BLOK 021	BC	087	8,400 s/d	12,000	10,000
021 DK.DUREN	AZ	086	12,000 s/d	17,000	14,000
021 DK.DUREN	BC	087	8,400 s/d	12,000	10,000
021 DK.DUREN BLOK 021	BA	085	17,000 s/d	23,000	20,000
021 JL.DESA BLOK 021	BA	085	17,000 s/d	23,000	20,000
021 JL.DESA BLOK 021	BC	087	8,400 s/d	12,000	10,000
021 JL.DS BLOK 021	BA	085	17,000 s/d	23,000	20,000
021 KP.PLURAHAN	AJ	085	17,000 s/d	23,000	20,000
021 KP.PLURAHAN	AP	084	23,000 s/d	31,000	27,000
021 SAWAH BLOK 021	AJ	085	17,000 s/d	23,000	20,000
022 080400008	BC	087	8,400 s/d	12,000	10,000
022 DARAT / SAWAH BLOK 022	BC	087	8,400 s/d	12,000	10,000
022 DARAT / SAWAH BLOK 022	BD	085	17,000 s/d	23,000	20,000
022 DARAT BLOK 022	BC	087	8,400 s/d	12,000	10,000
022 INDRAKILO	BC	087	8,400 s/d	12,000	10,000
022 JL.DESA INDRAKILO	BD	085	17,000 s/d	23,000	20,000
022 JL.DESA INDRAKILO	BD	085	17,000 s/d	23,000	20,000
022 JL.DESA KP INDRAKILO	BD	085	17,000 s/d	23,000	20,000
022 JL.DESA KP.INDRAKILA	BD	085	17,000 s/d	23,000	20,000
022 JL.DESA KP.INDRAKILO	BD	085	17,000 s/d	23,000	20,000
023 DARAT BLOK 023	BE	087	8,400 s/d	12,000	10,000
024 DARAT BLOK 000	BE	087	8,400 s/d	12,000	10,000
024 DARAT BLOK 024	BE	087	8,400 s/d	12,000	10,000
024 JL.KP BLAKAR	BE	087	8,400 s/d	12,000	10,000
024 TALUN	BE	087	8,400 s/d	12,000	10,000

KLASIFIKASI DAN BESARNYA NJOP PERMUKAAN BUMI BERUPA TANAH TAHUN 2021

PROPINSI:33-JAWA TENGAH
KAB/KOTA:26-PEKALONGAN

KECAMATAN:050-TALUN
KELURAHAN:006-BANJARSARI

BLK NAMA JALAN	KODE KELAS		PENGGOLONGAN		KET NILAI JUAL
	ZNT	BUMI	NILAI JUAL BUMI	(Rupiah/M2)	OBJEK PAJAK BUMI
					(Rupiah/M2)
001 DK GUMAWANG	AA	086	12,000 s/d	17,000	14,000
001 DK JOJOGAN	AA	086	12,000 s/d	17,000	14,000
001 DK SINDANG	AA	086	12,000 s/d	17,000	14,000
001 DK WADAS	AA	086	12,000 s/d	17,000	14,000
001 DUKUH SINDANG	AA	086	12,000 s/d	17,000	14,000
001 GUMAWANG	AA	086	12,000 s/d	17,000	14,000
001 JOJOGAN	AA	086	12,000 s/d	17,000	14,000
001 SINDANG	AA	086	12,000 s/d	17,000	14,000
001 TEGALAN BLOK 001	AA	086	12,000 s/d	17,000	14,000
001 TEGALAN BLOK 01	AA	086	12,000 s/d	17,000	14,000
002 DK CONDONGPLATI	AB	085	17,000 s/d	23,000	20,000
002 KP GUMAANG	AB	085	17,000 s/d	23,000	20,000
002 KP GUMAWANG	AB	085	17,000 s/d	23,000	20,000
003 DK. GUMENGGENG	AE	082	41,000 s/d	55,000	48,000
003 JL RAYA KE TALUN	AE	082	41,000 s/d	55,000	48,000
003 JL. RAYA KE TALUN	AE	082	41,000 s/d	55,000	48,000
003 JL.RAYA DORO TALUN	AN	082	41,000 s/d	55,000	48,000
003 JL.RAYA KE TALUN	AE	082	41,000 s/d	55,000	48,000
003 JL.RYAA TALUN	AN	082	41,000 s/d	55,000	48,000
003 JL.SAWAH BLOK 003	AD	085	17,000 s/d	23,000	20,000
003 SAWAH BLOK 003	AD	085	17,000 s/d	23,000	20,000
003 TEGALAN BLOK 003	AC	086	12,000 s/d	17,000	14,000
003 TEGALAN BLOK 03	AC	086	12,000 s/d	17,000	14,000
004 DK KEJAMAS	AE	082	41,000 s/d	55,000	48,000
004 DK. KEJAMAS	AG	085	17,000 s/d	23,000	20,000
004 DK.KEJAMAS	AG	085	17,000 s/d	23,000	20,000
004 JL RAYA TALUN	AE	082	41,000 s/d	55,000	48,000
004 JL.DESA	AF	083	31,000 s/d	41,000	36,000
004 JL.RAYA TALUN	AE	082	41,000 s/d	55,000	48,000
004 KP KEJAMAS	AG	085	17,000 s/d	23,000	20,000
004 KP RT BLOK 003	AG	085	17,000 s/d	23,000	20,000
004 KP RT BLOK 004	AG	085	17,000 s/d	23,000	20,000
004 SAWAH BLOK 004	AH	085	17,000 s/d	23,000	20,000
005 DARAT	AH	085	17,000 s/d	23,000	20,000
005 DARAT BLOK 005	AI	086	12,000 s/d	17,000	14,000
005 DK LARANGAN	AI	086	12,000 s/d	17,000	14,000
005 JL.DESA KP LARANGAN	AJ	085	17,000 s/d	23,000	20,000
005 JL.DESA KP.LARANGAN	AJ	085	17,000 s/d	23,000	20,000
005 KEBUN BLOK 05	AH	085	17,000 s/d	23,000	20,000
005 KEBUN KEPULEN	AH	085	17,000 s/d	23,000	20,000
005 SAWAH	AH	085	17,000 s/d	23,000	20,000
005 SAWAH BLOK 005	AH	085	17,000 s/d	23,000	20,000
005 SAWAH CURUG	AH	085	17,000 s/d	23,000	20,000
005 SAWAH JURUG	AH	085	17,000 s/d	23,000	20,000
006 DK.KAJAMAS	AH	085	17,000 s/d	23,000	20,000
006 DK.KEJAMAS	AH	085	17,000 s/d	23,000	20,000
006 JL.DESA KP LARANGAN	AJ	085	17,000 s/d	23,000	20,000
006 JL.DESA LARANGAN	AJ	085	17,000 s/d	23,000	20,000
006 KP LARANGAN	AK	086	12,000 s/d	17,000	14,000
006 KP. LARANGAN	AK	086	12,000 s/d	17,000	14,000
006 KP.LARANGAN	AK	086	12,000 s/d	17,000	14,000
006 SAWAH BLOK 006	AH	085	17,000 s/d	23,000	20,000

KLASIFIKASI DAN BESARNYA NJOP PERMUKAAN BUMI BERUPA TANAH TAHUN 2021

PROPINSI:33-JAWA TENGAH
KAB/KOTA:26-PEKALONGAN

KECAMATAN:050-TALUN
KELURAHAN:006-BANJARSARI

BLK NAMA JALAN	KODE KELAS		PENGGOLONGAN		KET NILAI JUAL
	ZNT	BUMI	NILAI JUAL BUMI	(Rupiah/M2)	OBJEK PAJAK BUMI
(Rupiah/M2)					
007 DAMURI	AF	083	31,000 s/d	41,000	36,000
007 DK.KEJAMAS	AL	085	17,000 s/d	23,000	20,000
007 JL.DESA	AF	083	31,000 s/d	41,000	36,000
007 JL.DESA	AF	083	31,000 s/d	41,000	36,000
007 JL.DESA	AF	083	31,000 s/d	41,000	36,000
007 KEJAMAS	AL	085	17,000 s/d	23,000	20,000
007 KP.KEJAMAS	AL	085	17,000 s/d	23,000	20,000
008 DARAT	AM	085	17,000 s/d	23,000	20,000
008 DK JOJOGAN	AN	082	41,000 s/d	55,000	48,000
008 JL.DESA	AF	083	31,000 s/d	41,000	36,000
008 JL.RAYA DORO TALUN	AN	082	41,000 s/d	55,000	48,000
008 JL.RYA DORO TALUN	AN	082	41,000 s/d	55,000	48,000
008 KP KEJAMAS	AL	085	17,000 s/d	23,000	20,000
008 KP. KEJAMAS	AL	085	17,000 s/d	23,000	20,000
008 KP.KEJAMAS	AL	085	17,000 s/d	23,000	20,000
008 SAWAH	AM	085	17,000 s/d	23,000	20,000
008 SAWAH BLOK 008	AL	085	17,000 s/d	23,000	20,000
008 SAWAH BLOK 008	AM	085	17,000 s/d	23,000	20,000
008 SAWAH BLOK 008	AM	085	17,000 s/d	23,000	20,000
008 SWAH BLOK 008	AM	085	17,000 s/d	23,000	20,000
009 DK JOJONGAN	AN	082	41,000 s/d	55,000	48,000
009 DK GUMENGGENG	AN	082	41,000 s/d	55,000	48,000
009 DK GUMENGGUNG	AO	085	17,000 s/d	23,000	20,000
009 DK JOJONGAN	AN	082	41,000 s/d	55,000	48,000
009 DK.GUMENGGENG	AO	085	17,000 s/d	23,000	20,000
009 GUMENGGENG	AO	085	17,000 s/d	23,000	20,000
009 JL RAYA TALUN	AN	082	41,000 s/d	55,000	48,000
009 JL. RAYA TALUN	AN	082	41,000 s/d	55,000	48,000
009 JL.DESA GUMENGGENG	AP	083	31,000 s/d	41,000	36,000
009 JL.DESA GUMENGGENG	AP	083	31,000 s/d	41,000	36,000
009 JL.RAYA TALUN	AN	082	41,000 s/d	55,000	48,000
009 KP GUMENGGENG	AN	082	41,000 s/d	55,000	48,000
009 KP GUMENGGENG	AO	085	17,000 s/d	23,000	20,000
009 KP.GUMENGGENG	AN	082	41,000 s/d	55,000	48,000
009 KP.GUMENGGENG	AO	085	17,000 s/d	23,000	20,000
009 KP.GUMENGGENG	AO	085	17,000 s/d	23,000	20,000
009 KP.KEJAMAS	AO	085	17,000 s/d	23,000	20,000
010 DK GUMENGGENG	AN	082	41,000 s/d	55,000	48,000
010 DK.DILEM	AO	085	17,000 s/d	23,000	20,000
010 DK.DILEM	AP	083	31,000 s/d	41,000	36,000
010 DK.GUMAWANG	AO	085	17,000 s/d	23,000	20,000
010 DK.GUMENGGENG	AN	082	41,000 s/d	55,000	48,000
010 DK.GUMENGGENG	AO	085	17,000 s/d	23,000	20,000
010 DK.GUMENGGENG	AP	083	31,000 s/d	41,000	36,000
010 DK.SILUMBUNG	AO	085	17,000 s/d	23,000	20,000
010 DK.SINDANG	AO	085	17,000 s/d	23,000	20,000
010 DK.WADAS	AO	085	17,000 s/d	23,000	20,000
010 KP GUMENGGENG	AP	083	31,000 s/d	41,000	36,000
010 SAWAH GUMENGGENG	AO	085	17,000 s/d	23,000	20,000
010 SINDANG	AP	083	31,000 s/d	41,000	36,000
011 DK.SINDANG	AQ	085	17,000 s/d	23,000	20,000
011 KP GUMAWANG	AQ	085	17,000 s/d	23,000	20,000

KLASIFIKASI DAN BESARNYA NJOP PERMUKAAN BUMI BERUPA TANAH TAHUN 2021

PROPINSI:33-JAWA TENGAH
KAB/KOTA:26-PEKALONGAN

KECAMATAN:050-TALUN
KELURAHAN:006-BANJARSARI

BLK NAMA JALAN	KODE KELAS		PENGGOLONGAN		KET NILAI JUAL
	ZNT	BUMI	NILAI JUAL BUMI	(Rupiah/M2)	OBJEK PAJAK BUMI
					(Rupiah/M2)
011 KP SINDANG	AQ	085	17,000 s/d	23,000	20,000
011 KP.SINDANG	AQ	085	17,000 s/d	23,000	20,000
012 DK WADAS	AQ	085	17,000 s/d	23,000	20,000
012 DK. WADAS	AQ	085	17,000 s/d	23,000	20,000
012 KP.WADAS	AQ	085	17,000 s/d	23,000	20,000
012 SAWAH BLOK 012	AR	086	12,000 s/d	17,000	14,000
012 SAWAH LOR DK WADAS	AR	086	12,000 s/d	17,000	14,000
013 DIOLEM KULON	AN	082	41,000 s/d	55,000	48,000
013 DK.SINDANG	AQ	085	17,000 s/d	23,000	20,000
013 JL.RAYA TALUN	AN	082	41,000 s/d	55,000	48,000
013 KEBON SINDANG	AQ	085	17,000 s/d	23,000	20,000
013 KP SINDANG	AQ	085	17,000 s/d	23,000	20,000
013 KP. SINDANG	AQ	085	17,000 s/d	23,000	20,000
013 KP.SIDNANG	AQ	085	17,000 s/d	23,000	20,000
013 KP.SINDANG	AQ	085	17,000 s/d	23,000	20,000
013 SAWAH BLOK 013	AS	086	12,000 s/d	17,000	14,000
013 SAWAH SINDANG	AS	086	12,000 s/d	17,000	14,000
014 BLOK 14	AS	086	12,000 s/d	17,000	14,000
014 DK DILEM WETAN	AS	086	12,000 s/d	17,000	14,000
014 DK DILEM WETAN	AS	086	12,000 s/d	17,000	14,000
014 KP.DILEM	AT	085	17,000 s/d	23,000	20,000
014 KP.DILEM PRASTYO	AT	085	17,000 s/d	23,000	20,000
014 KP.DILEM KULON	AN	082	41,000 s/d	55,000	48,000
014 KP.DILEM KULON	AT	085	17,000 s/d	23,000	20,000
014 SAWAH BLOK 0014	AS	086	12,000 s/d	17,000	14,000
014 SAWAH BLOK 014	AS	086	12,000 s/d	17,000	14,000
014 SAWAH BLOK 14	AS	086	12,000 s/d	17,000	14,000
014 SAWAH DILEM	AS	086	12,000 s/d	17,000	14,000
014 SAWAHB LOK 014	AS	086	12,000 s/d	17,000	14,000
015 DK KEMLOKOSARI	AU	085	17,000 s/d	23,000	20,000
015 DK KEMPLOKO SARI	AU	085	17,000 s/d	23,000	20,000
015 DK KEMPLONG SARI	AS	086	12,000 s/d	17,000	14,000
015 DK. KEMPLOKO SARI	AU	085	17,000 s/d	23,000	20,000
015 DK.DILEM	AU	085	17,000 s/d	23,000	20,000
015 DK.DILEM TENGAH	AS	086	12,000 s/d	17,000	14,000
015 DK.DILEM WETAN	AS	086	12,000 s/d	17,000	14,000
015 DK.KEMPLOKO SARI	AS	086	12,000 s/d	17,000	14,000
015 DK.KEMPLOKO SARI	AU	085	17,000 s/d	23,000	20,000
015 DK.KEMPLOKOSARI	AU	085	17,000 s/d	23,000	20,000
015 DK.KEMPLONG	AS	086	12,000 s/d	17,000	14,000
015 DK.LARANGAN	AS	086	12,000 s/d	17,000	14,000
015 DK.SILUMBUNG	AS	086	12,000 s/d	17,000	14,000
015 DK.SILUMBUNG	AU	085	17,000 s/d	23,000	20,000
015 KEBUN KEMPLOKO SARI	AS	086	12,000 s/d	17,000	14,000
015 KP.DILEM KULON	AU	085	17,000 s/d	23,000	20,000
015 KP.DILEM TENGAH	AS	086	12,000 s/d	17,000	14,000
015 KP.DILEM WETAN	AS	086	12,000 s/d	17,000	14,000
016 DILEM WETAN	AV	085	17,000 s/d	23,000	20,000
016 DILEM WETAN	AW	087	8,400 s/d	12,000	10,000
016 DILEM WETAN	AX	083	31,000 s/d	41,000	36,000
016 DILEM WETAN	AY	085	17,000 s/d	23,000	20,000
016 DK DILEM WETAN	AX	083	31,000 s/d	41,000	36,000

KLASIFIKASI DAN BESARNYA NJOP PERMUKAAN BUMI BERUPA TANAH TAHUN 2021

PROPINSI:33-JAWA TENGAH
KAB/KOTA:26-PEKALONGAN

KECAMATAN:050-TALUN
KELURAHAN:006-BANJARSARI

BLK NAMA JALAN	KODE KELAS		PENGGOLONGAN		KET NILAI JUAL
	ZNT	BUMI	NILAI JUAL BUMI	(Rupiah/M2)	OBJEK PAJAK BUMI
(Rupiah/M2)					
016 DK DILEM	AV	085	17,000 s/d	23,000	20,000
016 DK DILEM	AX	083	31,000 s/d	41,000	36,000
016 DK DILEM	AY	085	17,000 s/d	23,000	20,000
016 DK DILEM WETAN	AX	083	31,000 s/d	41,000	36,000
016 DK DILEM WETAN	AX	083	31,000 s/d	41,000	36,000
016 DK DILEM WETAN	AY	085	17,000 s/d	23,000	20,000
016 DK. DILEM	AW	087	8,400 s/d	12,000	10,000
016 DK.DILEM	AN	082	41,000 s/d	55,000	48,000
016 DK.DILEM	AV	085	17,000 s/d	23,000	20,000
016 DK.DILEM	AW	087	8,400 s/d	12,000	10,000
016 DK.DILEM	AX	083	31,000 s/d	41,000	36,000
016 DK.DILEM	AY	085	17,000 s/d	23,000	20,000
016 DUKUH DILEM	AV	085	17,000 s/d	23,000	20,000
016 DUKUH DILEM	AY	085	17,000 s/d	23,000	20,000
016 DUKUH DILEM WETAN	AW	087	8,400 s/d	12,000	10,000
016 DUKUH.DILEM	AY	085	17,000 s/d	23,000	20,000
016 KEBON DILEM	AW	087	8,400 s/d	12,000	10,000
016 KP DILEM	AN	082	41,000 s/d	55,000	48,000
016 KP DILEM WETAN	AN	082	41,000 s/d	55,000	48,000
016 KP DILEM WETAN	AX	083	31,000 s/d	41,000	36,000
017 DK GUMENGGENG	AZ	085	17,000 s/d	23,000	20,000
017 DK. GUMENGGENG	AZ	085	17,000 s/d	23,000	20,000
017 DK.ADI WUKIR	AZ	085	17,000 s/d	23,000	20,000
017 DK.DILEM	AY	085	17,000 s/d	23,000	20,000
017 DK.DILEM WETAN	AZ	085	17,000 s/d	23,000	20,000
017 DK.GUMENGGENG	AN	082	41,000 s/d	55,000	48,000
017 DK.GUMENGGENG	AY	085	17,000 s/d	23,000	20,000
017 DK.GUMENGGENG	AZ	085	17,000 s/d	23,000	20,000
017 DK.JOJOGAN	AZ	085	17,000 s/d	23,000	20,000
017 DK.JUJUGAN	AZ	085	17,000 s/d	23,000	20,000
017 DK.SILUMBUNG	AZ	085	17,000 s/d	23,000	20,000
017 DUKUH DILEM	AY	085	17,000 s/d	23,000	20,000
017 DUKUH DILEM	AZ	085	17,000 s/d	23,000	20,000
017 DUKUH GUMENGGENG	AZ	085	17,000 s/d	23,000	20,000
017 JL BUMIREJO	AZ	085	17,000 s/d	23,000	20,000
017 KEBON DILEM	AY	085	17,000 s/d	23,000	20,000
017 KP GUMENGGENG	AN	082	41,000 s/d	55,000	48,000
018 DARAT BLOK 018	BB	087	8,400 s/d	12,000	10,000
018 DK GUMENGGENG	AN	082	41,000 s/d	55,000	48,000
018 DK GUMENGGENG	BA	085	17,000 s/d	23,000	20,000
018 DK JOJOGAN	AN	082	41,000 s/d	55,000	48,000
018 DK.GUMENGGENG	BA	085	17,000 s/d	23,000	20,000
018 DS.BANJARSARI	BB	087	8,400 s/d	12,000	10,000
018 JL DORO TALUN	AN	082	41,000 s/d	55,000	48,000
018 JL.DORO TALUN	AN	082	41,000 s/d	55,000	48,000
018 KEBON LEMPONG	BB	087	8,400 s/d	12,000	10,000
018 KP GUMENGGENG	BA	085	17,000 s/d	23,000	20,000
018 SAWAH BLOK 018	BA	085	17,000 s/d	23,000	20,000
019 BLOK MUNGANG	BB	087	8,400 s/d	12,000	10,000
019 DARAT BLOK 019	BB	087	8,400 s/d	12,000	10,000
019 DK JOJOGAN	BB	087	8,400 s/d	12,000	10,000
019 DK.GUMEGENG	BB	087	8,400 s/d	12,000	10,000

KLASIFIKASI DAN BESARNYA NJOP PERMUKAAN BUMI BERUPA TANAH TAHUN 2021

PROPINSI:33-JAWA TENGAH
KAB/KOTA:26-PEKALONGAN

KECAMATAN:050-TALUN
KELURAHAN:006-BANJARSARI

BLK NAMA JALAN	KODE KELAS		PENGGOLONGAN		KET NILAI JUAL
	ZNT	BUMI	NILAI JUAL BUMI (Rupiah/M2)		OBJEK PAJAK BUMI (Rupiah/M2)
019 DK.JOJOGAN	BB	087	8,400 s/d	12,000	10,000
020 DARAT BLOK 020	BA	085	17,000 s/d	23,000	20,000
020 DARAT BLOK 020	BB	087	8,400 s/d	12,000	10,000
020 SAWAH BLOK 020	BA	085	17,000 s/d	23,000	20,000
020 SAWAH LARANGAN	BA	085	17,000 s/d	23,000	20,000
021 JL LARANGAB TALUN	BD	085	17,000 s/d	23,000	20,000
021 KEJAMAS	BD	085	17,000 s/d	23,000	20,000
021 LARANGAN	BD	085	17,000 s/d	23,000	20,000
021 SAWAH BLOK 021	BD	085	17,000 s/d	23,000	20,000
021 SAWAHB LOK 021	BD	085	17,000 s/d	23,000	20,000
022 BLOK BLABAR	BE	087	8,400 s/d	12,000	10,000
022 DARAT BLOK 022	BE	087	8,400 s/d	12,000	10,000
022 DK GUMENGGENG	BE	087	8,400 s/d	12,000	10,000
022 KEMPLOKO SARI	BE	087	8,400 s/d	12,000	10,000

KLASIFIKASI DAN BESARNYA NJOP PERMUKAAN BUMI BERUPA TANAH TAHUN 2021

PROPINSI:33-JAWA TENGAH
KAB/KOTA:26-PEKALONGAN

KECAMATAN:050-TALUN
KELURAHAN:007-KALIREJO

BLK NAMA JALAN	KODE KELAS		PENGGOLONGAN		KET NILAI JUAL
	ZNT	BUMI	NILAI JUAL BUMI	(Rupiah/M2)	OBJEK PAJAK BUMI
(Rupiah/M2)					
001 FASILITAS UMUM	AA	085	17,000 s/d	23,000	20,000
001 SAWAH	AA	085	17,000 s/d	23,000	20,000
001 SAWAH BLOK 001	AA	085	17,000 s/d	23,000	20,000
001 SAWAH BLOK 001	AA	085	17,000 s/d	23,000	20,000
002 DK.BLUMBANG	AB	085	17,000 s/d	23,000	20,000
002 DK.BLUMBANG	AC	083	31,000 s/d	41,000	36,000
002 JALAN GANG DESA	AB	085	17,000 s/d	23,000	20,000
002 JL DESA	AB	085	17,000 s/d	23,000	20,000
002 JL GANG KAMPUNG	AB	085	17,000 s/d	23,000	20,000
002 JL GG KAMPUNG	AB	085	17,000 s/d	23,000	20,000
002 JL RAYA	AD	081	55,000 s/d	73,000	64,000
002 JL RAYA KALIREJO	AD	081	55,000 s/d	73,000	64,000
002 JL. DESA	AC	083	31,000 s/d	41,000	36,000
002 JL.DESA	AC	083	31,000 s/d	41,000	36,000
002 JL.RAYA	AD	081	55,000 s/d	73,000	64,000
002 KP.BLUMBANG	AB	085	17,000 s/d	23,000	20,000
002 KP.BLUMBANG	AD	081	55,000 s/d	73,000	64,000
002 KP.BLUMBUNG	AB	085	17,000 s/d	23,000	20,000
003 FASILITAS UMUM	AA	085	17,000 s/d	23,000	20,000
003 JL.RAYA	AD	081	55,000 s/d	73,000	64,000
003 JL.RAYA TALUN	AA	085	17,000 s/d	23,000	20,000
003 JLN DPU	AA	085	17,000 s/d	23,000	20,000
003 SAWAH BLOK 003	AA	085	17,000 s/d	23,000	20,000
004 DARAT BLOK 004	AA	085	17,000 s/d	23,000	20,000
004 DK.KALIBAKUNG	AE	085	17,000 s/d	23,000	20,000
004 DK.KALIBAKUNG	AF	083	31,000 s/d	41,000	36,000
004 DPK.KALIBAKUNG	AE	085	17,000 s/d	23,000	20,000
004 DUKUH KALIBAKUNG	AD	081	55,000 s/d	73,000	64,000
004 JALAN RAYA	AA	085	17,000 s/d	23,000	20,000
004 JALAN RAYA	AD	081	55,000 s/d	73,000	64,000
004 JL RAYA	AD	081	55,000 s/d	73,000	64,000
004 JL. DESA	AE	085	17,000 s/d	23,000	20,000
004 JL.DESA	AF	083	31,000 s/d	41,000	36,000
004 JL.RAYA	AD	081	55,000 s/d	73,000	64,000
004 JL.RAYA	AE	085	17,000 s/d	23,000	20,000
004 JLD.ESA	AF	083	31,000 s/d	41,000	36,000
004 KP KALIBAKUNG	AE	085	17,000 s/d	23,000	20,000
004 KP.KALIBAKUNG	AE	085	17,000 s/d	23,000	20,000
004 KP.KALIBAKUNG	AF	083	31,000 s/d	41,000	36,000
004 SAWAH BLOK 004	AA	085	17,000 s/d	23,000	20,000
004 SAWAH BLOK 04	AA	085	17,000 s/d	23,000	20,000
005 DK KALIBAKUNG	AG	085	17,000 s/d	23,000	20,000
005 JALAN DPU	AG	085	17,000 s/d	23,000	20,000
005 JL DESA	AF	083	31,000 s/d	41,000	36,000
005 JL RAYA	AN	082	41,000 s/d	55,000	48,000
005 JL.DESA	AF	083	31,000 s/d	41,000	36,000
005 JL.RAYA	AN	082	41,000 s/d	55,000	48,000
005 JLD. ESA	AF	083	31,000 s/d	41,000	36,000
005 JLD.ESA	AF	083	31,000 s/d	41,000	36,000
005 JLN DPU	AN	082	41,000 s/d	55,000	48,000
005 KP RT	AG	085	17,000 s/d	23,000	20,000
006 DAART BLOK 006	AH	085	17,000 s/d	23,000	20,000

KLASIFIKASI DAN BESARNYA NJOP PERMUKAAN BUMI BERUPA TANAH TAHUN 2021

PROPINSI:33-JAWA TENGAH
KAB/KOTA:26-PEKALONGAN

KECAMATAN:050-TALUN
KELURAHAN:007-KALIREJO

BLK NAMA JALAN	KODE ZNT	KELAS BUMI	PENGGOLONGAN NILAI JUAL BUMI (Rupiah/M2)	KET OBJEK PAJAK BUMI (Rupiah/M2)	NILAI JUAL
006 DARAT BLOK 006	AH	085	17,000 s/d	23,000	20,000
006 DARAT BLOK 06	AH	085	17,000 s/d	23,000	20,000
006 JALAN RAYA	AN	082	41,000 s/d	55,000	48,000
006 JL. DESA	AH	085	17,000 s/d	23,000	20,000
006 JL.DESA	AF	083	31,000 s/d	41,000	36,000
006 JL.RAYA	AN	082	41,000 s/d	55,000	48,000
007 DK.KALIKAJAR	AK	086	12,000 s/d	17,000	14,000
007 DK.WONOROJO	AI	085	17,000 s/d	23,000	20,000
007 JALAN DESA	AI	085	17,000 s/d	23,000	20,000
007 JALAN GANG	AI	085	17,000 s/d	23,000	20,000
007 JL KPRT	AI	085	17,000 s/d	23,000	20,000
007 JL RAYA	AN	082	41,000 s/d	55,000	48,000
007 JL.RAYA	AN	082	41,000 s/d	55,000	48,000
007 KP RT	AI	085	17,000 s/d	23,000	20,000
007 KP RT	AJ	086	12,000 s/d	17,000	14,000
007 SAWAH BLOK 007	AK	086	12,000 s/d	17,000	14,000
007 SAWAH BLOK 07	AK	086	12,000 s/d	17,000	14,000
007 SAWAHBLOK 07	AK	086	12,000 s/d	17,000	14,000
007 TAGALAN BLOK 007	AJ	086	12,000 s/d	17,000	14,000
007 TEGALAN	AJ	086	12,000 s/d	17,000	14,000
007 TEGALAN BLOK 007	AJ	086	12,000 s/d	17,000	14,000
007 TEGALAN BLOK 07	AJ	086	12,000 s/d	17,000	14,000
008 JL.RAYA	AH	085	17,000 s/d	23,000	20,000
008 JL.RAYA	AN	082	41,000 s/d	55,000	48,000
008 SAWAH BLOK 008	AL	085	17,000 s/d	23,000	20,000
008 SAWAH BLOK 08	AL	085	17,000 s/d	23,000	20,000
008 TAGALAN BLOK 08	AL	085	17,000 s/d	23,000	20,000
008 TEGALAN BLOK 008	AL	085	17,000 s/d	23,000	20,000
008 TEGALAN BLOK 08	AL	085	17,000 s/d	23,000	20,000
009 DUKUH WONOROJO	AN	082	41,000 s/d	55,000	48,000
009 JALAN PROPINSI	AN	082	41,000 s/d	55,000	48,000
009 JALAN RAYA	AN	082	41,000 s/d	55,000	48,000
009 JL DESA	AM	083	31,000 s/d	41,000	36,000
009 JL DESA	AN	082	41,000 s/d	55,000	48,000
009 JL RAYA	AN	082	41,000 s/d	55,000	48,000
009 JL.DESA	AM	083	31,000 s/d	41,000	36,000
009 JL.RAYA	AN	082	41,000 s/d	55,000	48,000
010 DK CURUG	AP	086	12,000 s/d	17,000	14,000
010 DK.CURUG	AP	086	12,000 s/d	17,000	14,000
010 DUKUH CURUG	AP	086	12,000 s/d	17,000	14,000
010 JALAN DESA	AO	086	12,000 s/d	17,000	14,000
010 JALAN GANG	AO	086	12,000 s/d	17,000	14,000
010 JALAN RAYA	AO	086	12,000 s/d	17,000	14,000
010 SAWAH BLOK 010	AO	086	12,000 s/d	17,000	14,000
011 DK WONOROJO	AQ	085	17,000 s/d	23,000	20,000
011 DK.KALIBAKUNG	AQ	085	17,000 s/d	23,000	20,000
011 DK.WONOROJO	AQ	085	17,000 s/d	23,000	20,000
011 DUKUH WONOREJO	AQ	085	17,000 s/d	23,000	20,000
011 DUKUH WONOROJO	AQ	085	17,000 s/d	23,000	20,000
011 JALAN DESA	AQ	085	17,000 s/d	23,000	20,000
011 JALAN RAYA	AN	082	41,000 s/d	55,000	48,000
011 JL DESA	AQ	085	17,000 s/d	23,000	20,000

KLASIFIKASI DAN BESARNYA NJOP PERMUKAAN BUMI BERUPA TANAH TAHUN 2021

PROPINSI:33-JAWA TENGAH
KAB/KOTA:26-PEKALONGAN

KECAMATAN:050-TALUN
KELURAHAN:007-KALIREJO

BLK NAMA JALAN	KODE KELAS		PENGGOLONGAN		KET NILAI JUAL
	ZNT	BUMI	NILAI JUAL BUMI (Rupiah/M2)		OBJEK PAJAK BUMI (Rupiah/M2)
011 JL DESA BLOK 011	AQ	085	17,000	s/d 23,000	20,000
011 JL.RAYA	AN	082	41,000	s/d 55,000	48,000
012 DESA	AR	085	17,000	s/d 23,000	20,000
012 DK.WONOROJO	AR	085	17,000	s/d 23,000	20,000
012 JALAN RAYA	AD	081	55,000	s/d 73,000	64,000
012 JL RAYA	AD	081	55,000	s/d 73,000	64,000
012 JL.RAYA	AD	081	55,000	s/d 73,000	64,000
012 JLN DPU	AD	081	55,000	s/d 73,000	64,000
012 SAWAH BLOK 012	AR	085	17,000	s/d 23,000	20,000
013 DK.CURUG	AP	086	12,000	s/d 17,000	14,000
013 DUKUH CURUG	AP	086	12,000	s/d 17,000	14,000
013 SAWAH BLOK 012	AO	086	12,000	s/d 17,000	14,000
013 SAWAH BLOK 013	AO	086	12,000	s/d 17,000	14,000
013 SAWAH BLOK 016	AO	086	12,000	s/d 17,000	14,000
013 SAWAH BLOK 13	AO	086	12,000	s/d 17,000	14,000
014 JL KAMPUNG	AT	086	12,000	s/d 17,000	14,000
014 SAWAH BLOK 014	AT	086	12,000	s/d 17,000	14,000
015 DARAT BLOK 015	AU	087	8,400	s/d 12,000	10,000
015 DARAT BLOK DUKUH SILANGAT	AS	086	12,000	s/d 17,000	14,000
015 DARAT BLOK SILANGAK	AS	086	12,000	s/d 17,000	14,000
015 DARAT DDK SILANGAK	AS	086	12,000	s/d 17,000	14,000
015 DARAT DK SILANGAK	AS	086	12,000	s/d 17,000	14,000
015 DARAT DK.SILANGAK	AS	086	12,000	s/d 17,000	14,000
015 DARAT DUKUH SILANGAK	AS	086	12,000	s/d 17,000	14,000
015 J DESA	AT	086	12,000	s/d 17,000	14,000
015 JALAN DESA	AS	086	12,000	s/d 17,000	14,000
015 JL KAMPUNG	AS	086	12,000	s/d 17,000	14,000
015 SAWAH BLOK 015	AT	086	12,000	s/d 17,000	14,000
016 DARAT BLOK	AV	085	17,000	s/d 23,000	20,000
016 DARAT BLOK 016	AV	085	17,000	s/d 23,000	20,000
016 JALAN DESA	BC	085	17,000	s/d 23,000	20,000
016 JALAN GANG	BC	085	17,000	s/d 23,000	20,000
016 JL DESA	AR	085	17,000	s/d 23,000	20,000
016 JL DESA	BC	085	17,000	s/d 23,000	20,000
016 JL DPU	AD	081	55,000	s/d 73,000	64,000
016 JL DPU	BC	085	17,000	s/d 23,000	20,000
016 JL KAMPUNG	AV	085	17,000	s/d 23,000	20,000
016 JL KPRT	BC	085	17,000	s/d 23,000	20,000
016 JL RAYA	AD	081	55,000	s/d 73,000	64,000
016 JL.RAYA	AD	081	55,000	s/d 73,000	64,000
016 JLN DESA	AV	085	17,000	s/d 23,000	20,000
016 KP RT	BC	085	17,000	s/d 23,000	20,000
016 SAWAH BLOK	AR	085	17,000	s/d 23,000	20,000
016 SAWAH BLOK 016	AR	085	17,000	s/d 23,000	20,000
016 SAWAH BLOK 16	AR	085	17,000	s/d 23,000	20,000
017 DARAT BK SILANGAK	AS	086	12,000	s/d 17,000	14,000
017 DARAT BLOK 017	AV	085	17,000	s/d 23,000	20,000
017 DARAT DK SILANGAK	AS	086	12,000	s/d 17,000	14,000
017 DK SILANGAK	AS	086	12,000	s/d 17,000	14,000
017 JALAN DESA	AR	085	17,000	s/d 23,000	20,000
017 JALAN SETAPAK	AR	085	17,000	s/d 23,000	20,000
017 JALAN SETAPAK BLOK 017	AV	085	17,000	s/d 23,000	20,000

KLASIFIKASI DAN BESARNYA NJOP PERMUKAAN BUMI BERUPA TANAH TAHUN 2021

PROPINSI:33-JAWA TENGAH
KAB/KOTA:26-PEKALONGAN

KECAMATAN:050-TALUN
KELURAHAN:007-KALIREJO

BLK NAMA JALAN	KODE KELAS		PENGGOLONGAN		KET NILAI JUAL
	ZNT	BUMI	NILAI JUAL BUMI	(Rupiah/M2)	OBJEK PAJAK BUMI
					(Rupiah/M2)
017 JALAN SETPAK BLOK 017	AV	085	17,000 s/d	23,000	20,000
017 JL DESA	AR	085	17,000 s/d	23,000	20,000
017 SAWAH	AR	085	17,000 s/d	23,000	20,000
017 SAWAH BLOK 017	AR	085	17,000 s/d	23,000	20,000
018 DK BLUMBANG	AW	085	17,000 s/d	23,000	20,000
018 JALAN DPU	AD	081	55,000 s/d	73,000	64,000
018 JALAN DPU	AW	085	17,000 s/d	23,000	20,000
018 JL DESA	AW	085	17,000 s/d	23,000	20,000
018 JL RAYA	AW	085	17,000 s/d	23,000	20,000
018 JL.DPU	AD	081	55,000 s/d	73,000	64,000
018 JL.RAYA	AD	081	55,000 s/d	73,000	64,000
018 JLN DESA	AD	081	55,000 s/d	73,000	64,000
018 KO SAWAH	AW	085	17,000 s/d	23,000	20,000
018 KP SAWAH	AW	085	17,000 s/d	23,000	20,000
018 SAWAH	AW	085	17,000 s/d	23,000	20,000
019 DAART BLOK 019	AX	086	12,000 s/d	17,000	14,000
019 DARAT BLOK 019	AX	086	12,000 s/d	17,000	14,000
019 DARAT BLOK 019	BA	087	8,400 s/d	12,000	10,000
019 JALAN GANG	AX	086	12,000 s/d	17,000	14,000
019 JL DESA	AX	086	12,000 s/d	17,000	14,000
019 JL DESA	AY	085	17,000 s/d	23,000	20,000
019 JL KAMPUNG	AX	086	12,000 s/d	17,000	14,000
019 JL. DESA	AX	086	12,000 s/d	17,000	14,000
019 KROMPENG	AX	086	12,000 s/d	17,000	14,000
019 SAWAH BLOK 019	BA	087	8,400 s/d	12,000	10,000
019 SAWAH BLOK 019	AY	085	17,000 s/d	23,000	20,000
019 SAWAH BLOK 019	BA	087	8,400 s/d	12,000	10,000
019 SAWAHB LOK 019	BA	087	8,400 s/d	12,000	10,000
020 DAART BLOK 020	AZ	086	12,000 s/d	17,000	14,000
020 DARAT BLOK 020	AY	085	17,000 s/d	23,000	20,000
020 DARAT BLOK 020	AZ	086	12,000 s/d	17,000	14,000
020 JALAN SETAPAK	AY	085	17,000 s/d	23,000	20,000
020 JL DESA	AY	085	17,000 s/d	23,000	20,000
020 JL SETAPAK	AY	085	17,000 s/d	23,000	20,000
020 JL. DESA	AZ	086	12,000 s/d	17,000	14,000
020 SAWAH BLOK 020	AY	085	17,000 s/d	23,000	20,000
021 DARAT BLOK 021	AZ	086	12,000 s/d	17,000	14,000
021 DARAT BLOK 021K	AZ	086	12,000 s/d	17,000	14,000
021 JL DESA	AZ	086	12,000 s/d	17,000	14,000
022 DK.NOLO	BA	087	8,400 s/d	12,000	10,000
022 JALAN SETAPAK	BA	087	8,400 s/d	12,000	10,000
022 JALAN SETAPAK BLOK 022	BA	087	8,400 s/d	12,000	10,000
022 JL DESA	BA	087	8,400 s/d	12,000	10,000
022 SAWAH BLOK 022	BA	087	8,400 s/d	12,000	10,000
022 SAWAH BLOK 22	BA	087	8,400 s/d	12,000	10,000
023 DARAT BLOK 23	BB	082	41,000 s/d	55,000	48,000
023 DARAT BLOK 023	BB	082	41,000 s/d	55,000	48,000
023 DARAT BLOK 23	BB	082	41,000 s/d	55,000	48,000
023 JALAN DESA	BB	082	41,000 s/d	55,000	48,000
023 JALAN SETAPAK	BA	087	8,400 s/d	12,000	10,000
023 SAWAH BLOK 022	BA	087	8,400 s/d	12,000	10,000
023 SAWAH BLOK 023	BA	087	8,400 s/d	12,000	10,000

KLASIFIKASI DAN BESARNYA NJOP PERMUKAAN BUMI BERUPA TANAH TAHUN 2021

PROPINSI:33-JAWA TENGAH
 KAB/KOTA:26-PEKALONGAN

KECAMATAN:050-TALUN
 KELURAHAN:007-KALIREJO

BLK NAMA JALAN	KODE ZNT	KELAS BUMI	PENGGOLONGAN NILAI JUAL BUMI (Rupiah/M2)	KET OBJEK PAJAK BUMI (Rupiah/M2)	NILAI JUAL 10,000	NILAI JUAL 48,000
023 SAWAH BLOK 23	BA	087	8,400 s/d	12,000	10,000	
023 SAWAH BLOK 23	BB	082	41,000 s/d	55,000		48,000

KLASIFIKASI DAN BESARNYA NJOP PERMUKAAN BUMI BERUPA TANAH TAHUN 2021

PROPINSI:33-JAWA TENGAH
KAB/KOTA:26-PEKALONGAN

KECAMATAN:050-TALUN
KELURAHAN:008-BATURSARI

BLK NAMA JALAN	KODE KELAS		PENGGOLONGAN		KET NILAI JUAL
	ZNT	BUMI	NILAI JUAL BUMI	(Rupiah/M2)	OBJEK PAJAK BUMI
					(Rupiah/M2)
001 DARAT	AE	086	12,000 s/d	17,000	14,000
001 DK.JELUN	AC	084	23,000 s/d	31,000	27,000
001 JL.RAYA BATURSARI	AA	082	41,000 s/d	55,000	48,000
001 JL.RAYA BATURSARI	AB	083	31,000 s/d	41,000	36,000
001 JL.RAYA BATURSARI	AD	085	17,000 s/d	23,000	20,000
001 SAWAH	AA	082	41,000 s/d	55,000	48,000
001 SAWAH	AC	084	23,000 s/d	31,000	27,000
001 SAWAH	AE	086	12,000 s/d	17,000	14,000
001 SAWAH	AF	085	17,000 s/d	23,000	20,000
002 DK JELUN	AA	082	41,000 s/d	55,000	48,000
002 DK JELUN	AC	084	23,000 s/d	31,000	27,000
002 DK JELUN	AF	085	17,000 s/d	23,000	20,000
002 JL JELUN	AG	083	31,000 s/d	41,000	36,000
002 JL RAYA BATURSARI	AA	082	41,000 s/d	55,000	48,000
002 JL.RAYA BATURSARI	AA	082	41,000 s/d	55,000	48,000
002 JL.RAYA BATURSARI	AB	083	31,000 s/d	41,000	36,000
002 SAWAH	AF	085	17,000 s/d	23,000	20,000
002 SAWAH	AH	086	12,000 s/d	17,000	14,000
003 DARAT	AH	086	12,000 s/d	17,000	14,000
003 SAWAH	AH	086	12,000 s/d	17,000	14,000
004 DARAT	AH	086	12,000 s/d	17,000	14,000
004 DARAT	AL	086	12,000 s/d	17,000	14,000
004 DK .LARANGAN	AK	084	23,000 s/d	31,000	27,000
004 DK.LARANGAN	AJ	083	31,000 s/d	41,000	36,000
004 DK.LARANGAN	AK	084	23,000 s/d	31,000	27,000
004 JL KP RT	AH	086	12,000 s/d	17,000	14,000
004 JL.LARANGAN	AJ	083	31,000 s/d	41,000	36,000
004 SAWAH	AH	086	12,000 s/d	17,000	14,000
004 SAWAH	AI	085	17,000 s/d	23,000	20,000
005 DK PUCANG	AM	083	31,000 s/d	41,000	36,000
005 DK PUCANG	AN	084	23,000 s/d	31,000	27,000
005 JL PUCANG	AM	083	31,000 s/d	41,000	36,000
005 JL PUCANG	AN	084	23,000 s/d	31,000	27,000
005 JL.PUCANG	AM	083	31,000 s/d	41,000	36,000
005 SAWAH	AO	085	17,000 s/d	23,000	20,000
005 SAWAH	AP	086	12,000 s/d	17,000	14,000
006 BK BATUR	AS	084	23,000 s/d	31,000	27,000
006 DK BATUR	AR	083	31,000 s/d	41,000	36,000
006 DK BATUR	AS	084	23,000 s/d	31,000	27,000
006 DK JAMBANGAN	AQ	086	12,000 s/d	17,000	14,000
006 DK.PUCANG	AB	083	31,000 s/d	41,000	36,000
006 DK.PUCANG	AN	084	23,000 s/d	31,000	27,000
006 JL BATUR	AR	083	31,000 s/d	41,000	36,000
006 JL BATUR	AS	084	23,000 s/d	31,000	27,000
006 JL.PUCANG	AM	083	31,000 s/d	41,000	36,000
006 JL.PUCUNG	AM	083	31,000 s/d	41,000	36,000
006 KARIFIN	AQ	086	12,000 s/d	17,000	14,000
006 SAWAH	AQ	086	12,000 s/d	17,000	14,000
007 SAWAH	AQ	086	12,000 s/d	17,000	14,000
008 DK.BATUR	AS	084	23,000 s/d	31,000	27,000
008 JL BATUR	AP	086	12,000 s/d	17,000	14,000
008 JL BATUR	AR	083	31,000 s/d	41,000	36,000

KLASIFIKASI DAN BESARNYA NJOP PERMUKAAN BUMI BERUPA TANAH TAHUN 2021

PROPINSI:33-JAWA TENGAH
KAB/KOTA:26-PEKALONGAN

KECAMATAN:050-TALUN
KELURAHAN:008-BATURSARI

BLK NAMA JALAN	KODE KELAS		PENGGOLONGAN		KET NILAI JUAL
	ZNT	BUMI	NILAI JUAL BUMI	(Rupiah/M2)	OBJEK PAJAK BUMI
(Rupiah/M2)					
008 JL.BATUR	AR	083	31,000 s/d	41,000	36,000
008 JL.BATUR	AS	084	23,000 s/d	31,000	27,000
008 SAWAH	AN	084	23,000 s/d	31,000	27,000
008 SAWAH	AP	086	12,000 s/d	17,000	14,000
009 DK JAMBANGAN	AK	084	23,000 s/d	31,000	27,000
009 DK JAMBANGAN	AV	086	12,000 s/d	17,000	14,000
009 DK LARANGAN	AJ	083	31,000 s/d	41,000	36,000
009 DK LARANGAN	AK	084	23,000 s/d	31,000	27,000
009 DK.DESA	AI	085	17,000 s/d	23,000	20,000
009 DK.LARANGAN	AK	084	23,000 s/d	31,000	27,000
009 JL LARANGAN	AJ	083	31,000 s/d	41,000	36,000
009 JL LARANGAN	AK	084	23,000 s/d	31,000	27,000
009 JL.DESA	AI	085	17,000 s/d	23,000	20,000
009 JL.DESA	AT	083	31,000 s/d	41,000	36,000
009 JL.LARANGAN	AJ	083	31,000 s/d	41,000	36,000
009 SAWAH	AI	085	17,000 s/d	23,000	20,000
009 SAWAH	AV	086	12,000 s/d	17,000	14,000
010 DARAT	AV	086	12,000 s/d	17,000	14,000
010 DARAT	AY	084	23,000 s/d	31,000	27,000
010 DARAT	AZ	087	8,400 s/d	12,000	10,000
010 DK BLEDER	AX	084	23,000 s/d	31,000	27,000
010 DK JELUN	AC	084	23,000 s/d	31,000	27,000
010 DK JELUN	AG	083	31,000 s/d	41,000	36,000
010 DK.BELDER	AX	084	23,000 s/d	31,000	27,000
010 DK.BLEDER	AX	084	23,000 s/d	31,000	27,000
010 DK.JELUN	AC	084	23,000 s/d	31,000	27,000
010 JL JELUN	AG	083	31,000 s/d	41,000	36,000
010 JL RAYA BATURSARI	AA	082	41,000 s/d	55,000	48,000
010 JL.RAYA BATURSARI	AA	082	41,000 s/d	55,000	48,000
010 JL.RAYA BATURSARI	AW	083	31,000 s/d	41,000	36,000
010 JL.RAYA BATURSARI	AY	084	23,000 s/d	31,000	27,000
010 SAWAH	AI	085	17,000 s/d	23,000	20,000
010 SAWAH	AT	083	31,000 s/d	41,000	36,000
010 SAWAH	AV	086	12,000 s/d	17,000	14,000
011 JL RAYA BATIRSARI	AY	084	23,000 s/d	31,000	27,000
011 JL RAYA BATURSARI	AW	083	31,000 s/d	41,000	36,000
011 JL RAYA BATURSARI	AY	084	23,000 s/d	31,000	27,000
011 JL.RAYA BATURSARI	AA	082	41,000 s/d	55,000	48,000
011 JL.RAYA BATURSARI	AW	083	31,000 s/d	41,000	36,000
011 SAWAH	AD	085	17,000 s/d	23,000	20,000
011 SAWAH	AE	086	12,000 s/d	17,000	14,000
011 SAWAH	AW	083	31,000 s/d	41,000	36,000
011 SAWAH BLOK 011	AE	086	12,000 s/d	17,000	14,000

KLASIFIKASI DAN BESARNYA NJOP PERMUKAAN BUMI BERUPA TANAH TAHUN 2021

PROPINSI:33-JAWA TENGAH
KAB/KOTA:26-PEKALONGAN

KECAMATAN:050-TALUN
KELURAHAN:009-KARANGASEM

BLK NAMA JALAN	KODE KELAS		PENGGOLONGAN		KET NILAI JUAL
	ZNT	BUMI	NILAI JUAL BUMI	(Rupiah/M2)	OBJEK PAJAK BUMI
					(Rupiah/M2)
001 DARAT	AD	085	17,000 s/d	23,000	20,000
001 DARAT	AF	086	12,000 s/d	17,000	14,000
001 DK.SISAWAH I	AB	083	31,000 s/d	41,000	36,000
001 JL.SISAWAH I	AA	082	41,000 s/d	55,000	48,000
001 SAWAH	AC	085	17,000 s/d	23,000	20,000
001 SAWAH	AE	086	12,000 s/d	17,000	14,000
001 SAWAH BLOK 001	AC	085	17,000 s/d	23,000	20,000
002 DARAT	AC	085	17,000 s/d	23,000	20,000
002 DARAT	AD	085	17,000 s/d	23,000	20,000
002 DARAT	AF	086	12,000 s/d	17,000	14,000
002 DARAT BLOK 002	AF	086	12,000 s/d	17,000	14,000
002 DK.SIROGO	AG	083	31,000 s/d	41,000	36,000
002 DK.SIROGO	AH	084	23,000 s/d	31,000	27,000
002 JL.SIROGO	AG	083	31,000 s/d	41,000	36,000
002 JL.SIROGO	AH	084	23,000 s/d	31,000	27,000
002 SAWAH	AC	085	17,000 s/d	23,000	20,000
002 SAWAH	AE	086	12,000 s/d	17,000	14,000
003 DARAT	AI	083	31,000 s/d	41,000	36,000
003 DARAT	AK	086	12,000 s/d	17,000	14,000
003 DARAT	AL	087	8,400 s/d	12,000	10,000
003 DK SIKUMBANG LOR	AI	083	31,000 s/d	41,000	36,000
003 DK..SIKUMBANG LOR	AJ	084	23,000 s/d	31,000	27,000
003 DK.SIKUMBANG LOR	AJ	084	23,000 s/d	31,000	27,000
003 JL.SIKUMBANG LOR	AI	083	31,000 s/d	41,000	36,000
003 SAWAH	AK	086	12,000 s/d	17,000	14,000
004 DARAT	AG	083	31,000 s/d	41,000	36,000
004 DARAT	AK	086	12,000 s/d	17,000	14,000
004 DARAT	AP	085	17,000 s/d	23,000	20,000
004 DK SIKUMBANG LOR	AJ	084	23,000 s/d	31,000	27,000
004 DK SIPENDEM	AD	085	17,000 s/d	23,000	20,000
004 DK.SIKUMABNG LOR	AJ	084	23,000 s/d	31,000	27,000
004 DK.SIKUMBANG KULON	AM	083	31,000 s/d	41,000	36,000
004 DK.SIKUMBANG KULON	AN	084	23,000 s/d	31,000	27,000
004 DK.SIKUMBANG LOR	AI	083	31,000 s/d	41,000	36,000
004 DK.SIKUMBANG LOR	AJ	084	23,000 s/d	31,000	27,000
004 DK.SIKUMBANG LOR	AN	084	23,000 s/d	31,000	27,000
004 DK.SIPENDEM	AD	085	17,000 s/d	23,000	20,000
004 DKSIKUMBANG LOR	AJ	084	23,000 s/d	31,000	27,000
004 JL SIROGO	AG	083	31,000 s/d	41,000	36,000
004 JL..SIKUMBANG KULON	AM	083	31,000 s/d	41,000	36,000
004 JL.SIKUMBANG KULON	AM	083	31,000 s/d	41,000	36,000
004 JL.SIKUMBANG LOR	AI	083	31,000 s/d	41,000	36,000
004 JL.SIROGO	AG	083	31,000 s/d	41,000	36,000
004 SIROGO BLOK 004	AG	083	31,000 s/d	41,000	36,000
004 SK SIPENDEM	AD	085	17,000 s/d	23,000	20,000
004 SK.SIKUMBANG LOR	AJ	084	23,000 s/d	31,000	27,000
004 SUKUMBANG LOR	AI	083	31,000 s/d	41,000	36,000
005 DARAT	AQ	085	17,000 s/d	23,000	20,000
005 DARAT	AR	086	12,000 s/d	17,000	14,000
005 DK. SIPENDEM	AD	085	17,000 s/d	23,000	20,000
005 DK.SIPENDEM	AD	085	17,000 s/d	23,000	20,000
005 DK.SIROGO II	AT	084	23,000 s/d	31,000	27,000

KLASIFIKASI DAN BESARNYA NJOP PERMUKAAN BUMI BERUPA TANAH TAHUN 2021

PROPINSI:33-JAWA TENGAH
KAB/KOTA:26-PEKALONGAN

KECAMATAN:050-TALUN
KELURAHAN:009-KARANGASEM

BLK NAMA JALAN	KODE KELAS		PENGGOLONGAN		KET NILAI JUAL
	ZNT	BUMI	NILAI JUAL BUMI	(Rupiah/M2)	OBJEK PAJAK BUMI
(Rupiah/M2)					
005 DK.SISAWAH 1I	AT	084	23,000 s/d	31,000	27,000
005 DK.SISAWAH I	AB	083	31,000 s/d	41,000	36,000
005 DK.SISAWAH II	AT	084	23,000 s/d	31,000	27,000
005 JL.SISAWAH I	AA	082	41,000 s/d	55,000	48,000
005 JL.SISAWAH II	AS	083	31,000 s/d	41,000	36,000
005 JL.SISAWAH II	AT	084	23,000 s/d	31,000	27,000
005 JLSISAWAH II	AS	083	31,000 s/d	41,000	36,000
005 SIPENDEM	AD	085	17,000 s/d	23,000	20,000
006 -	AB	083	31,000 s/d	41,000	36,000
006 -	AT	084	23,000 s/d	31,000	27,000
006 -	AU	085	17,000 s/d	23,000	20,000
006 DARAT	AQ	085	17,000 s/d	23,000	20,000
006 DARAT	AR	086	12,000 s/d	17,000	14,000
006 DK SI SAWAH I	AB	083	31,000 s/d	41,000	36,000
006 DK.SISAWAH I	AB	083	31,000 s/d	41,000	36,000
006 DK.SISAWAH II	AS	083	31,000 s/d	41,000	36,000
006 DK.SISAWAH II	AT	084	23,000 s/d	31,000	27,000
006 JL SISAWAH II	AT	084	23,000 s/d	31,000	27,000
006 JL.SISAWAH II	AS	083	31,000 s/d	41,000	36,000
006 JL.SISAWAH II	AT	084	23,000 s/d	31,000	27,000
006 KARANGASEM	AT	084	23,000 s/d	31,000	27,000
006 SAWAH	AU	085	17,000 s/d	23,000	20,000
006 SAWAH	AV	086	12,000 s/d	17,000	14,000
006 SAWAH II	AV	086	12,000 s/d	17,000	14,000
006 SI SAWAH I	AB	083	31,000 s/d	41,000	36,000
006 SI SAWAH I	AT	084	23,000 s/d	31,000	27,000
006 SI SAWAH I	AA	082	41,000 s/d	55,000	48,000
006 SI SAWAH I	AU	085	17,000 s/d	23,000	20,000
006 SI SAWAH II	AU	085	17,000 s/d	23,000	20,000
006 SI SAWAH I	AA	082	41,000 s/d	55,000	48,000
006 SI SAWAH I	AT	084	23,000 s/d	31,000	27,000
006 SI SAWAH II	AS	083	31,000 s/d	41,000	36,000
006 SI SAWAH II	AT	084	23,000 s/d	31,000	27,000
006 SISAWAH I	AT	084	23,000 s/d	31,000	27,000
006 SISAWAH II	AT	084	23,000 s/d	31,000	27,000
007 DARAT	AW	086	12,000 s/d	17,000	14,000
007 DK BLOK 007	AV	086	12,000 s/d	17,000	14,000
007 KARANGASEM	AV	086	12,000 s/d	17,000	14,000
007 SAWAH	AU	085	17,000 s/d	23,000	20,000
007 SAWAH	AV	086	12,000 s/d	17,000	14,000
007 SAWAH KULON	AU	085	17,000 s/d	23,000	20,000
007 SAWAH.	AV	086	12,000 s/d	17,000	14,000
008 DARAT	AW	086	12,000 s/d	17,000	14,000
008 DARAT	AX	085	17,000 s/d	23,000	20,000
008 DARAT BLOK 008	AW	086	12,000 s/d	17,000	14,000
008 DK SIKUMBANG KULON	AN	084	23,000 s/d	31,000	27,000
008 DK SIKUMBANG KULON BLOK 008	AN	084	23,000 s/d	31,000	27,000
008 DK SIKUMBANG KULON BLOK 008	AN	084	23,000 s/d	31,000	27,000
008 DK SIKUMBANG LOR	AI	083	31,000 s/d	41,000	36,000
008 DK SIKUMBANG TENGAH	AZ	083	31,000 s/d	41,000	36,000
008 DK SIKUMBANG WETAN	AZ	083	31,000 s/d	41,000	36,000
008 DK. SIKUMBANG LOR	AJ	084	23,000 s/d	31,000	27,000

KLASIFIKASI DAN BESARNYA NJOP PERMUKAAN BUMI BERUPA TANAH TAHUN 2021

PROPINSI:33-JAWA TENGAH
KAB/KOTA:26-PEKALONGAN

KECAMATAN:050-TALUN
KELURAHAN:009-KARANGASEM

BLK NAMA JALAN	KODE KELAS		PENGGOLONGAN		KET NILAI JUAL
	ZNT	BUMI	NILAI JUAL BUMI	(Rupiah/M2)	OBJEK PAJAK BUMI
					(Rupiah/M2)
008 DK.SIKUMBANG KULON	AN	084	23,000 s/d	31,000	27,000
008 DK.SIKUMBANG LOR	AI	083	31,000 s/d	41,000	36,000
008 DK.SIKUMBANG LOR	AJ	084	23,000 s/d	31,000	27,000
008 DK.SIKUMBANG TENGAH	AZ	083	31,000 s/d	41,000	36,000
008 JL.SIKUMBANG KULON	AM	083	31,000 s/d	41,000	36,000
008 JL.SIKUMBANG LOR	AI	083	31,000 s/d	41,000	36,000
008 JL.SIKUMBANG TENGAH	AY	083	31,000 s/d	41,000	36,000
008 KARANGASEM	AW	086	12,000 s/d	17,000	14,000
008 SAWAH	AX	085	17,000 s/d	23,000	20,000
009 DARAT	AW	086	12,000 s/d	17,000	14,000
009 DARAT	AX	085	17,000 s/d	23,000	20,000
009 DK SIKUMBANG KIDUL	BB	082	41,000 s/d	55,000	48,000
009 DK SIKUMBANG LOR	BB	082	41,000 s/d	55,000	48,000
009 DK.JL.SIKUMBANG KIDUL	BB	082	41,000 s/d	55,000	48,000
009 DK.SIKUMBANG KIDUL	BB	082	41,000 s/d	55,000	48,000
009 DK.SIKUMBANG LOR	BB	082	41,000 s/d	55,000	48,000
009 DK.SIKUMBANG TENGAH	AZ	083	31,000 s/d	41,000	36,000
009 JL..SIKUMBANG TENGAH	AX	085	17,000 s/d	23,000	20,000
009 JL.SIKUMBANG KIDUL	BA	084	23,000 s/d	31,000	27,000
009 JL.SIKUMBANG KIDUL	BB	082	41,000 s/d	55,000	48,000
009 JL.SIKUMBANG TENGAH	AY	083	31,000 s/d	41,000	36,000
009 SAWAH	AX	085	17,000 s/d	23,000	20,000
009 SAWAH BLOK 009	AX	085	17,000 s/d	23,000	20,000
009 SIKUMBANG KIDUL	BA	084	23,000 s/d	31,000	27,000
009 SIKUMBANG TENGAH	AY	083	31,000 s/d	41,000	36,000
009 SWAH	AX	085	17,000 s/d	23,000	20,000
010 DARAT	AK	086	12,000 s/d	17,000	14,000
010 DARAT	AL	087	8,400 s/d	12,000	10,000
010 DARAT BLOK 010	AK	086	12,000 s/d	17,000	14,000
010 DK SIKUMBANG KIDUL	BB	082	41,000 s/d	55,000	48,000
010 DK.SIKUMBANG KIDUL	BB	082	41,000 s/d	55,000	48,000
010 DK.SIKUMBANG TENGAH	AZ	083	31,000 s/d	41,000	36,000
010 DK.SIKUMBANG TENGAH	BB	082	41,000 s/d	55,000	48,000
010 JL SIKUMBANG TENGAH	AY	083	31,000 s/d	41,000	36,000
010 JL.SIKUMABNG TENGAH	AY	083	31,000 s/d	41,000	36,000
010 JL.SIKUMBANG KIDUL	BA	084	23,000 s/d	31,000	27,000
010 JL.SIKUMBANG TENGAH	AY	083	31,000 s/d	41,000	36,000
010 SAWAH	AK	086	12,000 s/d	17,000	14,000

KLASIFIKASI DAN BESARNYA NJOP PERMUKAAN BUMI BERUPA TANAH TAHUN 2021

PROPINSI:33-JAWA TENGAH
KAB/KOTA:26-PEKALONGAN

KECAMATAN:050-TALUN
KELURAHAN:010-KROMPENG

BLK NAMA JALAN	KODE ZNT	KELAS BUMI	PENGGOLONGAN NILAI JUAL BUMI (Rupiah/M2)	KET NILAI JUAL OBJEK PAJAK BUMI (Rupiah/M2)	
001 C	AH	086	12,000 s/d	17,000	14,000
001 DARAR ROWO	AH	086	12,000 s/d	17,000	14,000
001 DARAT NGAMPAS SIKEBO	AE	084	23,000 s/d	31,000	27,000
001 DARAT NGAMPAS	AE	084	23,000 s/d	31,000	27,000
001 DARAT NGAMPAS SI KEBO	AE	084	23,000 s/d	31,000	27,000
001 DARAT NGAMPAS SI KEBO	AH	086	12,000 s/d	17,000	14,000
001 DARAT NGAMPAS SIKEBO	AC	083	31,000 s/d	41,000	36,000
001 DARAT NGAMPAS SIKEBO	AE	084	23,000 s/d	31,000	27,000
001 DARAT NGAMPAS SIKEBO	AG	085	17,000 s/d	23,000	20,000
001 DARAT NGAMPAS SIKEBO	AH	086	12,000 s/d	17,000	14,000
001 DARAT NGAMPAS SIKEBO BLOK 001	AG	085	17,000 s/d	23,000	20,000
001 DARAT NGAMPAS SIKEBO	AG	085	17,000 s/d	23,000	20,000
001 DARAT NGANPAS SI KEBO	AE	084	23,000 s/d	31,000	27,000
001 DARAT NGAPAS SIKEBO	AG	085	17,000 s/d	23,000	20,000
001 DARAT ROWO	AH	086	12,000 s/d	17,000	14,000
001 DK KECAPI	AE	084	23,000 s/d	31,000	27,000
001 DK KROMPENG	AD	083	31,000 s/d	41,000	36,000
001 DK KROMPENG	AF	082	41,000 s/d	55,000	48,000
001 DK KROMPENG BLOK 001	AF	082	41,000 s/d	55,000	48,000
001 DK KROMPENG KRAJAN	AG	085	17,000 s/d	23,000	20,000
001 DK PEJATEN	AE	084	23,000 s/d	31,000	27,000
001 DK PEJATEN KECAPI	AB	083	31,000 s/d	41,000	36,000
001 DK SIJENGKOL	AC	083	31,000 s/d	41,000	36,000
001 DK.KROMPENG	AD	083	31,000 s/d	41,000	36,000
001 DK.PEJATEN	AE	084	23,000 s/d	31,000	27,000
001 JL PEJATEN KECAPI	AB	083	31,000 s/d	41,000	36,000
001 JL DUKUH KROMPENG	AD	083	31,000 s/d	41,000	36,000
001 JL KECAPI PEJATEN	AB	083	31,000 s/d	41,000	36,000
001 JL PAJATEN KECAPI	AB	083	31,000 s/d	41,000	36,000
001 JL PEJATEN KECAPI	AB	083	31,000 s/d	41,000	36,000
001 JL PEJATEN KECAP I	AB	083	31,000 s/d	41,000	36,000
001 JL PEJATEN KECAPI	AB	083	31,000 s/d	41,000	36,000
001 JL RAYA KROMPENG	AA	081	55,000 s/d	73,000	64,000
001 JL.DK KROMPENG	AD	083	31,000 s/d	41,000	36,000
001 JL.DK KROMPENG	AF	082	41,000 s/d	55,000	48,000
001 KECAPI	AB	083	31,000 s/d	41,000	36,000
001 KECAPI	AE	084	23,000 s/d	31,000	27,000
001 KECAPI	AH	086	12,000 s/d	17,000	14,000
001 KECAPI BLOK 001	AE	084	23,000 s/d	31,000	27,000
001 KECAPI PEJATEN	AB	083	31,000 s/d	41,000	36,000
001 KROMPENG	AA	081	55,000 s/d	73,000	64,000
001 KROMPENG	AD	083	31,000 s/d	41,000	36,000
001 KROMPRNG	AD	083	31,000 s/d	41,000	36,000
001 PEJATEN	AA	081	55,000 s/d	73,000	64,000
001 PEJATEN	AB	083	31,000 s/d	41,000	36,000
001 PEJATEN	AE	084	23,000 s/d	31,000	27,000
001 PEJATEN KECAPI	AB	083	31,000 s/d	41,000	36,000
001 RAYA KROMPENG	AA	081	55,000 s/d	73,000	64,000
001 SAWAH NGRASINAN	AE	084	23,000 s/d	31,000	27,000
001 SAWAH NERASINAN	AE	084	23,000 s/d	31,000	27,000
001 SAWAH NGASINAN	AE	084	23,000 s/d	31,000	27,000
001 SAWAH NGRASINAN	AE	084	23,000 s/d	31,000	27,000

KLASIFIKASI DAN BESARNYA NJOP PERMUKAAN BUMI BERUPA TANAH TAHUN 2021

PROPINSI:33-JAWA TENGAH
KAB/KOTA:26-PEKALONGAN

KECAMATAN:050-TALUN
KELURAHAN:010-KROMPENG

BLK NAMA JALAN	KODE ZNT	KELAS BUMI	PENGGOLONGAN NILAI JUAL BUMI (Rupiah/M2)	KET NILAI JUAL OBJEK PAJAK BUMI (Rupiah/M2)	
001 SAWAH NGRASINAN	AG	085	17,000 s/d	23,000	20,000
001 SIJENGKOL	AC	083	31,000 s/d	41,000	36,000
001 SIJENGKOL BLOK 001	AC	083	31,000 s/d	41,000	36,000
001 SIJENGKOL BLOK 001	AG	085	17,000 s/d	23,000	20,000
001 SIJENGKOL BLOK 001	AH	086	12,000 s/d	17,000	14,000
002 DARAT LOR DESA	AH	086	12,000 s/d	17,000	14,000
002 DARAT LOR DESO	AH	086	12,000 s/d	17,000	14,000
002 DK KROMPENG	AF	082	41,000 s/d	55,000	48,000
002 DK PEJATEN	AE	084	23,000 s/d	31,000	27,000
002 JL DK KROMPENG	AF	082	41,000 s/d	55,000	48,000
002 JL DR KROMPENG	AF	082	41,000 s/d	55,000	48,000
002 JL PEJATEN KECAPI	AB	083	31,000 s/d	41,000	36,000
002 JL, PEJATEN KECAPI	AB	083	31,000 s/d	41,000	36,000
002 KROMPENG	AB	083	31,000 s/d	41,000	36,000
002 KROMPENG	AD	083	31,000 s/d	41,000	36,000
002 KROMPENG	AF	082	41,000 s/d	55,000	48,000
002 KROMPENG	AH	086	12,000 s/d	17,000	14,000
002 PAJATEN	AB	083	31,000 s/d	41,000	36,000
002 PAJATEN	AE	084	23,000 s/d	31,000	27,000
002 PEJATEN	AB	083	31,000 s/d	41,000	36,000
002 PEJATEN	AE	084	23,000 s/d	31,000	27,000
002 PEJATEN KECAPI	AB	083	31,000 s/d	41,000	36,000
002 SIJENGKOL	AF	082	41,000 s/d	55,000	48,000
003 DARAT PULE	AH	086	12,000 s/d	17,000	14,000
003 JL RAYA KROMPENG	AI	082	41,000 s/d	55,000	48,000
003 JL.RAYA KROMPENG	AI	082	41,000 s/d	55,000	48,000
003 JL.RAYA KROMPENG	AI	082	41,000 s/d	55,000	48,000
003 KROMPENG	AI	082	41,000 s/d	55,000	48,000
003 SAWAH DURENAN	AJ	084	23,000 s/d	31,000	27,000
003 SAWAH KRAKALAN	AH	086	12,000 s/d	17,000	14,000
003 SAWAH KROMPENG	AX	085	17,000 s/d	23,000	20,000
003 SAWAH NGEMBONG	AX	085	17,000 s/d	23,000	20,000
004 DARAT KROMPENG	AK	085	17,000 s/d	23,000	20,000
004 DARAT KROMPENG	AM	086	12,000 s/d	17,000	14,000
004 DARAT SIGONG	AD	083	31,000 s/d	41,000	36,000
004 DARAT SIGONG	AK	085	17,000 s/d	23,000	20,000
004 DARAT SIGONG	AL	084	23,000 s/d	31,000	27,000
004 DARAT SIGONG	AM	086	12,000 s/d	17,000	14,000
004 DARAT SIGONG	AT	083	31,000 s/d	41,000	36,000
004 DK.DUKUH	AD	083	31,000 s/d	41,000	36,000
004 DK.DUKUH	AL	084	23,000 s/d	31,000	27,000
004 DK.KROMPENG	AD	083	31,000 s/d	41,000	36,000
004 DUKUH	AD	083	31,000 s/d	41,000	36,000
004 JALAN RAYA KROMPENG BLOK 004	AA	081	55,000 s/d	73,000	64,000
004 JL.RAYA KROMPENG	AA	081	55,000 s/d	73,000	64,000
004 JL.RAYA KROMPENG	AD	083	31,000 s/d	41,000	36,000
004 JL.RAYA KROMPENG	AI	082	41,000 s/d	55,000	48,000
004 JL.RAYA KROMPENG	AY	084	23,000 s/d	31,000	27,000
004 JL.RAYA KROMPENG	AA	081	55,000 s/d	73,000	64,000
004 JL.RAYA KROMPENG	AI	082	41,000 s/d	55,000	48,000
004 JL.RAYA KROMPENG	AY	084	23,000 s/d	31,000	27,000
004 SAWAH SIGONG	AM	086	12,000 s/d	17,000	14,000

KLASIFIKASI DAN BESARNYA NJOP PERMUKAAN BUMI BERUPA TANAH TAHUN 2021

PROPINSI:33-JAWA TENGAH
KAB/KOTA:26-PEKALONGAN

KECAMATAN:050-TALUN
KELURAHAN:010-KROMPENG

BLK NAMA JALAN	KODE ZNT	KELAS BUMI	PENGGOLONGAN NILAI JUAL BUMI (Rupiah/M2)	KET NILAI JUAL OBJEK PAJAK BUMI (Rupiah/M2)	
005 DARAT KUCING	AK	085	17,000 s/d	23,000	20,000
005 DARAT SI KUCING	AH	086	12,000 s/d	17,000	14,000
005 DARAT SI KUCING	AK	085	17,000 s/d	23,000	20,000
005 DARAT SI KUCING	AL	084	23,000 s/d	31,000	27,000
005 DARAT SIKUCING	AH	086	12,000 s/d	17,000	14,000
005 DARAT SIKUCING	AK	085	17,000 s/d	23,000	20,000
005 DARAT SIKUCING	AL	084	23,000 s/d	31,000	27,000
005 DARAT TEMU GAMBIRAN	AH	086	12,000 s/d	17,000	14,000
005 DARAT TEMU GAMBIRAN	AK	085	17,000 s/d	23,000	20,000
005 DARAT TEMU GAMBIRAN	AL	084	23,000 s/d	31,000	27,000
005 DUKUH	AT	083	31,000 s/d	41,000	36,000
005 JL RAYA KROMPENG	AA	081	55,000 s/d	73,000	64,000
005 JL RAYA KROMPENG	AI	082	41,000 s/d	55,000	48,000
005 JL RAYA KROMPENG	AT	083	31,000 s/d	41,000	36,000
005 JL RAYA KROMPENG	AZ	082	41,000 s/d	55,000	48,000
005 JL TARA KROMPENG	AA	081	55,000 s/d	73,000	64,000
005 KROMPENG	AA	081	55,000 s/d	73,000	64,000
005 KROPENG	AT	083	31,000 s/d	41,000	36,000
005 RAYA KROMPENG	AA	081	55,000 s/d	73,000	64,000
005 RAYA KROMPENG	AT	083	31,000 s/d	41,000	36,000
005 SIJENGKOL	AA	081	55,000 s/d	73,000	64,000
005 SIJENGKOL	AC	083	31,000 s/d	41,000	36,000
005 SIJENGKOL BLOK 005	AH	086	12,000 s/d	17,000	14,000
006 DARAN NANOM	AS	086	12,000 s/d	17,000	14,000
006 DARAT NANOM	AP	085	17,000 s/d	23,000	20,000
006 DARAT NANOM	AQ	085	17,000 s/d	23,000	20,000
006 DARAT NANOM	AS	086	12,000 s/d	17,000	14,000
006 DARAT NANON	AS	086	12,000 s/d	17,000	14,000
006 DK NANOM	AO	084	23,000 s/d	31,000	27,000
006 SAWAH NANOM	AQ	085	17,000 s/d	23,000	20,000
006 SAWAH NANOM	AS	086	12,000 s/d	17,000	14,000
006 SAWAH NANON	AQ	085	17,000 s/d	23,000	20,000
007 DARAT GAMBIRAN GIWANG	AS	086	12,000 s/d	17,000	14,000
007 DARAT GAMBIRAN GIWANG	AV	085	17,000 s/d	23,000	20,000
007 DARAT GAMBIRAN GIWANG	AZ	082	41,000 s/d	55,000	48,000
007 DARAT GAMBIRAN GIWANG BLOK 00	AS	086	12,000 s/d	17,000	14,000
007 DK. KROMPENG KRAJAN	AY	084	23,000 s/d	31,000	27,000
007 JL KEMLATEN KALIREJO	AN	084	23,000 s/d	31,000	27,000
007 JL RAYA KROMPENG	AT	083	31,000 s/d	41,000	36,000
007 JL RAYA KROMPENG	AV	085	17,000 s/d	23,000	20,000
007 JL RAYA KROMPENG	AY	084	23,000 s/d	31,000	27,000
007 JL RAYA KROMPENG	AZ	082	41,000 s/d	55,000	48,000
008 DARAT GAMBIRAN JAMBAN	AU	084	23,000 s/d	31,000	27,000
008 DARAT GAMBIRAN JAMBAN	AV	085	17,000 s/d	23,000	20,000
008 DARAT GAMBIRAN JAMBAN	AW	086	12,000 s/d	17,000	14,000
008 DK KEMLATEN	AU	084	23,000 s/d	31,000	27,000
008 DK KEMLATEN	AV	085	17,000 s/d	23,000	20,000
008 DK. KEMLATEN	AU	084	23,000 s/d	31,000	27,000
008 DK.KEMLATEN	AU	084	23,000 s/d	31,000	27,000
008 JL RAYA KROMPENG	AZ	082	41,000 s/d	55,000	48,000
008 JL RAYA KROMPENG BLOK 008	AZ	082	41,000 s/d	55,000	48,000
008 JL.RAYA KROMPENG	AT	083	31,000 s/d	41,000	36,000

KLASIFIKASI DAN BESARNYA NJOP PERMUKAAN BUMI BERUPA TANAH TAHUN 2021

PROPINSI:33-JAWA TENGAH
KAB/KOTA:26-PEKALONGAN

KECAMATAN:050-TALUN
KELURAHAN:010-KROPENG

BLK NAMA JALAN	KODE KELAS		PENGGOLONGAN		KET NILAI JUAL OBJEK PAJAK BUMI (Rupiah/M2)
	ZNT	BUMI	NILAI JUAL BUMI (Rupiah/M2)		
008 JL.RAYA KROPENG	AY	084	23,000 s/d	31,000	27,000
008 JL.RAYA KROPENG	AT	083	31,000 s/d	41,000	36,000
008 JL.RAYA KROPENG	AV	085	17,000 s/d	23,000	20,000
008 JL.RAYA KROPENG	AZ	082	41,000 s/d	55,000	48,000
009 SAWAH	AX	085	17,000 s/d	23,000	20,000
009 SAWAH DUREN TALANG	AX	085	17,000 s/d	23,000	20,000
010 SAWAH DUREN TALANG	AX	085	17,000 s/d	23,000	20,000
010 SAWAH JAMBAN	AX	085	17,000 s/d	23,000	20,000
010 SAWAH JAMBAN3	AX	085	17,000 s/d	23,000	20,000
011 DARAT KETANGGO BONGKOL	AR	085	17,000 s/d	23,000	20,000
011 DARAT KETNGGO	AW	086	12,000 s/d	17,000	14,000
011 DARAT KETONGGO	AW	086	12,000 s/d	17,000	14,000
011 DARAT KETONGGO BENGKOL	AR	085	17,000 s/d	23,000	20,000
011 DARAT KETONGGO BONGGOL	AR	085	17,000 s/d	23,000	20,000
011 DARAT KETONGGO BONGKAL	AR	085	17,000 s/d	23,000	20,000
011 DARAT KETONGGO BONGKOL	AR	085	17,000 s/d	23,000	20,000
011 DK KEMLATEN	AU	084	23,000 s/d	31,000	27,000
011 DUKUH KEMLATEN	AU	084	23,000 s/d	31,000	27,000
011 DUKUH KEMLATEN	AU	084	23,000 s/d	31,000	27,000
011 JL RAYA KROPENG	AZ	082	41,000 s/d	55,000	48,000
011 JL RAYA KROPENG	BA	083	31,000 s/d	41,000	36,000
011 JL. RAYA KOMPENG	BA	083	31,000 s/d	41,000	36,000
011 JL. RAYA KROPENG	BA	083	31,000 s/d	41,000	36,000
011 JL.RAYA KROPENG	AY	084	23,000 s/d	31,000	27,000
011 JL.RAYA KROPENG	BA	083	31,000 s/d	41,000	36,000
011 KEMLATEN	AU	084	23,000 s/d	31,000	27,000
011 KEMLATEN	AZ	082	41,000 s/d	55,000	48,000
011 KROPENG	BA	083	31,000 s/d	41,000	36,000
011 KROPENG	AZ	082	41,000 s/d	55,000	48,000
011 RAYA KROPENG	AZ	082	41,000 s/d	55,000	48,000
012 DARAT KEDAWUNG BONGKOL	AR	085	17,000 s/d	23,000	20,000
012 DARAT KEDAWUNG KETONGGO	AR	085	17,000 s/d	23,000	20,000
012 DARAT KEDAWUNG KETONGGO	BA	083	31,000 s/d	41,000	36,000
012 JL RAYA KROPENG	BA	083	31,000 s/d	41,000	36,000
012 JL.KEMLATEN KALIREJO	AN	084	23,000 s/d	31,000	27,000
012 JL.RAYA KROPENG	AZ	082	41,000 s/d	55,000	48,000
012 JL.RAYA KROPENG	AZ	082	41,000 s/d	55,000	48,000
012 JL.RAYA KROPENG	BA	083	31,000 s/d	41,000	36,000
012 TEGALAN	BA	083	31,000 s/d	41,000	36,000

KLASIFIKASI DAN BESARNYA NJOP PERMUKAAN BUMI BERUPA TANAH TAHUN 2021

PROPINSI:33-JAWA TENGAH
KAB/KOTA:26-PEKALONGAN

KECAMATAN:060-DORO
KELURAHAN:001-PUNGANGAN

BLK NAMA JALAN	KODE KELAS		PENGGOLONGAN		KET NILAI JUAL
	ZNT	BUMI	NILAI JUAL BUMI	(Rupiah/M2)	OBJEK PAJAK BUMI
					(Rupiah/M2)
001 DUKUH KOPENG	AA	082	41,000 s/d	55,000	48,000
001 JL SIJEMPLANG S	AB	086	12,000 s/d	17,000	14,000
002 ERAGU S	AC	086	12,000 s/d	17,000	14,000
002 JL SILESUNG S	AC	086	12,000 s/d	17,000	14,000
002 SIBANGKONG S	AC	086	12,000 s/d	17,000	14,000
002 SIDOHARJO	AB	086	12,000 s/d	17,000	14,000
002 SIGEBRUG S	AB	086	12,000 s/d	17,000	14,000
002 SIKECET S	AB	086	12,000 s/d	17,000	14,000
002 SILESUNG	AC	086	12,000 s/d	17,000	14,000
003 DUKUH KOPENG	AA	082	41,000 s/d	55,000	48,000
003 PUNGANGAN	AD	086	12,000 s/d	17,000	14,000
003 SILOGO S	AB	086	12,000 s/d	17,000	14,000
003 SIPAROK S	AD	086	12,000 s/d	17,000	14,000
004 DUKUH PUNGANGAN	AE	086	12,000 s/d	17,000	14,000
004 DUKUH PUNGANGAN	AG	082	41,000 s/d	55,000	48,000
004 LEGOK	AE	086	12,000 s/d	17,000	14,000
004 SIKARET	AE	086	12,000 s/d	17,000	14,000
004 SIKEMADU	AD	086	12,000 s/d	17,000	14,000
005 DK PUNGANGAN	AG	082	41,000 s/d	55,000	48,000
005 DOKOH D	AF	084	23,000 s/d	31,000	27,000
005 DOKOH S	AE	086	12,000 s/d	17,000	14,000
005 DOKOH S	AF	084	23,000 s/d	31,000	27,000
005 DUKUH D	AF	084	23,000 s/d	31,000	27,000
005 DUKUH PUNGANGAN	AG	082	41,000 s/d	55,000	48,000
005 GLAGAH	AE	086	12,000 s/d	17,000	14,000
005 SIKEMADU	AG	082	41,000 s/d	55,000	48,000
006 DK PLIKEN	AL	084	23,000 s/d	31,000	27,000
006 DK SINUTUNG	AI	084	23,000 s/d	31,000	27,000
006 DUKUH PLIKEN	AL	084	23,000 s/d	31,000	27,000
006 DUKUH SINUTUG	AI	084	23,000 s/d	31,000	27,000
006 DUKUH SINUTUG	AL	084	23,000 s/d	31,000	27,000
006 PLIKEN	AL	084	23,000 s/d	31,000	27,000
006 POMAHAN S	AJ	087	8,400 s/d	12,000	10,000
006 SAYANG	AH	087	8,400 s/d	12,000	10,000
006 SAYANG S	AH	087	8,400 s/d	12,000	10,000
006 SAYONG S	AH	087	8,400 s/d	12,000	10,000
006 SIAJAR	AL	084	23,000 s/d	31,000	27,000
006 SINUTUG	AI	084	23,000 s/d	31,000	27,000
006 SIWULUH	AH	087	8,400 s/d	12,000	10,000
006 SOYONG S	AH	087	8,400 s/d	12,000	10,000
006 SUKUH SINUTUG	AI	084	23,000 s/d	31,000	27,000
006 WATU DUWUR	AH	087	8,400 s/d	12,000	10,000
006 WATU DUWUR	AJ	087	8,400 s/d	12,000	10,000
006 WATU KUMPUL	AJ	087	8,400 s/d	12,000	10,000
006 WATUDUWUR	AJ	087	8,400 s/d	12,000	10,000
007 DEPOK	AK	087	8,400 s/d	12,000	10,000
007 EGER TIPIS	AJ	087	8,400 s/d	12,000	10,000
007 EGER TIPIS S	AJ	087	8,400 s/d	12,000	10,000
007 KEMIDIN	AK	087	8,400 s/d	12,000	10,000
007 PARAKAN DOWO	AJ	087	8,400 s/d	12,000	10,000
007 PRING OMBO	AK	087	8,400 s/d	12,000	10,000
007 SIJAMBE S	AJ	087	8,400 s/d	12,000	10,000

KLASIFIKASI DAN BESARNYA NJOP PERMUKAAN BUMI BERUPA TANAH TAHUN 2021

PROPINSI:33-JAWA TENGAH
KAB/KOTA:26-PEKALONGAN

KECAMATAN:060-DORO
KELURAHAN:001-PUNGANGAN

BLK NAMA JALAN	KODE ZNT	KELAS BUMI	PENGGOLONGAN NILAI JUAL BUMI (Rupiah/M2)	KET NILAI JUAL OBJEK PAJAK BUMI (Rupiah/M2)
007 SIKEJER	AK	087	8,400 s/d	12,000
007 SINUTUG	AJ	087	8,400 s/d	12,000
007 SITAPEN	AK	087	8,400 s/d	12,000
007 SRINGGIT	AK	087	8,400 s/d	12,000
007 SRINGGIT S	AK	087	8,400 s/d	12,000
007 WATU TUMPANG	AK	087	8,400 s/d	12,000

KLASIFIKASI DAN BESARNYA NJOP PERMUKAAN BUMI BERUPA TANAH TAHUN 2021

PROPINSI:33-JAWA TENGAH
KAB/KOTA:26-PEKALONGAN

KECAMATAN:060-DORO
KELURAHAN:002-SIDOHARJO

BLK NAMA JALAN	KODE KELAS		PENGGOLONGAN		KET NILAI JUAL
	ZNT	BUMI	NILAI JUAL BUMI	(Rupiah/M2)	OBJEK PAJAK BUMI
					(Rupiah/M2)
001 DK KODOL	AA	084	23,000 s/d	31,000	27,000
001 DK KODOL	AB	085	17,000 s/d	23,000	20,000
001 DK KODOL	AC	087	8,400 s/d	12,000	10,000
001 DK RANCAH	AB	085	17,000 s/d	23,000	20,000
001 DK RANCAH	AC	087	8,400 s/d	12,000	10,000
001 DK RODOL	AB	085	17,000 s/d	23,000	20,000
002 DK GENJAH	AD	084	23,000 s/d	31,000	27,000
002 DK GENJAH	AE	085	17,000 s/d	23,000	20,000
002 DK GENJAH	AF	086	12,000 s/d	17,000	14,000
003 DK GENJAH	AG	084	23,000 s/d	31,000	27,000
003 DK PEKULURAN	AG	084	23,000 s/d	31,000	27,000
003 DK PIAHUTAN ROGOSELO	AG	084	23,000 s/d	31,000	27,000
003 DK ROKOM	AG	084	23,000 s/d	31,000	27,000
003 DK ROKOM	AH	085	17,000 s/d	23,000	20,000
003 SAWAH ROKOM	AH	085	17,000 s/d	23,000	20,000
003 SAWAH WUNI	AH	085	17,000 s/d	23,000	20,000
004 DK GENJAH	AL	085	17,000 s/d	23,000	20,000
004 DK RANCAH	AJ	084	23,000 s/d	31,000	27,000
004 DK RANCAH	AK	085	17,000 s/d	23,000	20,000
004 DK RANCAH	AL	085	17,000 s/d	23,000	20,000
004 DK RANCAH	AM	086	12,000 s/d	17,000	14,000
005 TELUK	AQ	086	12,000 s/d	17,000	14,000
005 TELUK	AR	087	8,400 s/d	12,000	10,000
006 DK PEKULURAN	AO	084	23,000 s/d	31,000	27,000
006 PEKULURAN	AO	084	23,000 s/d	31,000	27,000
006 PEKULURAN	AP	085	17,000 s/d	23,000	20,000
006 PEKULURAN	AQ	086	12,000 s/d	17,000	14,000
006 PEKULURAN	AR	087	8,400 s/d	12,000	10,000
006 PEKULURAN KIDUL	AQ	086	12,000 s/d	17,000	14,000
006 PEKULURAN KIDUL	AR	087	8,400 s/d	12,000	10,000
006 PEKULURAN LOR	AP	085	17,000 s/d	23,000	20,000
007 PEKULURAN	AQ	086	12,000 s/d	17,000	14,000
007 PEKULURAN	AR	087	8,400 s/d	12,000	10,000

KLASIFIKASI DAN BESARNYA NJOP PERMUKAAN BUMI BERUPA TANAH TAHUN 2021

PROPINSI:33-JAWA TENGAH
KAB/KOTA:26-PEKALONGAN

KECAMATAN:060-DORO
KELURAHAN:003-LEMAH ABANG

BLK NAMA JALAN	KODE KELAS		PENGGOLONGAN		KET NILAI JUAL
	ZNT	BUMI	NILAI JUAL BUMI	(Rupiah/M2)	OBJEK PAJAK BUMI
					(Rupiah/M2)
001 DK RONDONGUNGAK	AB	082	41,000 s/d	55,000	48,000
001 DK RONDUNGUGAK	AB	082	41,000 s/d	55,000	48,000
001 DK SUROLOYO	AD	087	8,400 s/d	12,000	10,000
001 DK SUROLOYO RT 03/01	AD	087	8,400 s/d	12,000	10,000
001 DK WERO	AA	082	41,000 s/d	55,000	48,000
001 JL.POROS	AA	082	41,000 s/d	55,000	48,000
001 LEGOK	AC	086	12,000 s/d	17,000	14,000
001 RONDUNGUGAK	AB	082	41,000 s/d	55,000	48,000
001 TENGGER	AA	082	41,000 s/d	55,000	48,000
001 TENGGER	AD	087	8,400 s/d	12,000	10,000
001 TENGGER	AG	084	23,000 s/d	31,000	27,000
001 TENGGER D	AD	087	8,400 s/d	12,000	10,000
002 COBAKAN	AG	084	23,000 s/d	31,000	27,000
002 COBAKAN 5	AG	084	23,000 s/d	31,000	27,000
002 COBAKAN S	AG	084	23,000 s/d	31,000	27,000
002 COBAKAN.S	AG	084	23,000 s/d	31,000	27,000
002 COBOKAN	AG	084	23,000 s/d	31,000	27,000
002 COBOKAN S	AG	084	23,000 s/d	31,000	27,000
002 DK SUROLOYO	AE	080	73,000 s/d	91,000	82,000
002 DK SUROLOYO	AF	081	55,000 s/d	73,000	64,000
002 DK BAMBAN	AG	084	23,000 s/d	31,000	27,000
002 DK RONDONGUNGAK	AN	086	12,000 s/d	17,000	14,000
002 DK SUROLOYO	AF	081	55,000 s/d	73,000	64,000
002 DK SUROLOYO	AG	084	23,000 s/d	31,000	27,000
002 DS.ARJOSARI	AN	086	12,000 s/d	17,000	14,000
002 JL SUROLOYO	AE	080	73,000 s/d	91,000	82,000
002 JL SUROLOYO	AE	080	73,000 s/d	91,000	82,000
002 JL SUROLOYO	AE	080	73,000 s/d	91,000	82,000
002 JL. SUROLOYO	AE	080	73,000 s/d	91,000	82,000
002 JL.SUROLOYO	AE	080	73,000 s/d	91,000	82,000
002 RONDONGUNGAH	AN	086	12,000 s/d	17,000	14,000
002 RONDONGUNGAK	AN	086	12,000 s/d	17,000	14,000
002 RONDONGUNGAK.D	AN	086	12,000 s/d	17,000	14,000
002 RONDONGUNGAK.DARAT	AN	086	12,000 s/d	17,000	14,000
002 SUROLOYO	AF	081	55,000 s/d	73,000	64,000
002 TENGEGR S	AG	084	23,000 s/d	31,000	27,000
002 TENGEGR.S	AG	084	23,000 s/d	31,000	27,000
002 TENGGER S	AG	084	23,000 s/d	31,000	27,000
002 TENGGER.S	AG	084	23,000 s/d	31,000	27,000
003 BAMBAN	AG	084	23,000 s/d	31,000	27,000
003 DEPOK	AG	084	23,000 s/d	31,000	27,000
003 DK WERO	AG	084	23,000 s/d	31,000	27,000
003 DORO	AG	084	23,000 s/d	31,000	27,000
003 JL LEMAH ABANG	AJ	080	73,000 s/d	91,000	82,000
003 LEMAH ABANG	AJ	080	73,000 s/d	91,000	82,000
003 MANTEK	AG	084	23,000 s/d	31,000	27,000
003 SUROLOYO	AG	084	23,000 s/d	31,000	27,000
003 V	AG	084	23,000 s/d	31,000	27,000
003 WERO	AG	084	23,000 s/d	31,000	27,000
003 WERO	AH	084	23,000 s/d	31,000	27,000
003 WONOPRINGGO	AG	084	23,000 s/d	31,000	27,000
004 BAMBAN D	AN	086	12,000 s/d	17,000	14,000

KLASIFIKASI DAN BESARNYA NJOP PERMUKAAN BUMI BERUPA TANAH TAHUN 2021

PROPINSI:33-JAWA TENGAH
KAB/KOTA:26-PEKALONGAN

KECAMATAN:060-DORO
KELURAHAN:003-LEMAH ABANG

BLK NAMA JALAN	KODE KELAS		PENGGOLONGAN		KET NILAI JUAL
	ZNT	BUMI	NILAI JUAL BUMI	(Rupiah/M2)	OBJEK PAJAK BUMI
					(Rupiah/M2)
004 DK BAMBAN	AK	081	55,000 s/d	73,000	64,000
004 DK BAMBAN	AL	084	23,000 s/d	31,000	27,000
004 DK WIYONO	AI	084	23,000 s/d	31,000	27,000
004 DK WIYONO	AL	084	23,000 s/d	31,000	27,000
004 GUGURAN S	AI	084	23,000 s/d	31,000	27,000
004 JL BAMBAN	AK	081	55,000 s/d	73,000	64,000
004 JL BAMBAN	AM	082	41,000 s/d	55,000	48,000
004 JL WIYONO	AM	082	41,000 s/d	55,000	48,000
004 JL. BAMBAN	AK	081	55,000 s/d	73,000	64,000
004 JL.BAMBAN	AK	081	55,000 s/d	73,000	64,000
004 JL.DESA LEMAH ABANG	AJ	080	73,000 s/d	91,000	82,000
004 JL.DESA LEMAHABANG	AJ	080	73,000 s/d	91,000	82,000
004 JL.WIYONO	AM	082	41,000 s/d	55,000	48,000
004 SIRENJENG S	AI	084	23,000 s/d	31,000	27,000
005 -	AI	084	23,000 s/d	31,000	27,000
005 BACET D	AI	084	23,000 s/d	31,000	27,000
005 DK BAMBAN	AK	081	55,000 s/d	73,000	64,000
005 DK SLENTONG	AN	086	12,000 s/d	17,000	14,000
005 DK.BAMABAN	AN	086	12,000 s/d	17,000	14,000
005 DK.BAMABN	AN	086	12,000 s/d	17,000	14,000
005 DK.BAMBAN	AL	084	23,000 s/d	31,000	27,000
005 DK.BAMBAN	AN	086	12,000 s/d	17,000	14,000
005 DK.WIJOYO	AN	086	12,000 s/d	17,000	14,000
005 DK.WIYONO	AN	086	12,000 s/d	17,000	14,000
005 DS.DOROREJO	AN	086	12,000 s/d	17,000	14,000
005 DS.KEDUNGWUNI	AN	086	12,000 s/d	17,000	14,000
005 GUNUN.D	AN	086	12,000 s/d	17,000	14,000
005 GUNUNG D	AK	081	55,000 s/d	73,000	64,000
005 GUNUNG D	AN	086	12,000 s/d	17,000	14,000
005 JL BAMBAN	AK	081	55,000 s/d	73,000	64,000
005 JL BAMBAN	AK	081	55,000 s/d	73,000	64,000
005 JL SLETONG	AM	082	41,000 s/d	55,000	48,000
005 JL.DESA LEMAH ABANG	AJ	080	73,000 s/d	91,000	82,000
005 JL.SLETONG	AN	086	12,000 s/d	17,000	14,000
005 LEMAH ABANG	AI	084	23,000 s/d	31,000	27,000
006 C	AV	087	8,400 s/d	12,000	10,000
006 DK SLETENG	AP	082	41,000 s/d	55,000	48,000
006 DK SLETENG	AQ	085	17,000 s/d	23,000	20,000
006 DK SLETONG	AM	082	41,000 s/d	55,000	48,000
006 DK.SLETONG	AP	082	41,000 s/d	55,000	48,000
006 JL LEMAH ABANG	AO	081	55,000 s/d	73,000	64,000
006 JL LEMAH ABANG	AQ	085	17,000 s/d	23,000	20,000
006 JL.WIONO	AM	082	41,000 s/d	55,000	48,000
006 SENTUL	AV	087	8,400 s/d	12,000	10,000
006 SILETONG	AQ	085	17,000 s/d	23,000	20,000
006 SLETENG	AQ	085	17,000 s/d	23,000	20,000
006 SLETONG	AP	082	41,000 s/d	55,000	48,000
006 SLETONG	AQ	085	17,000 s/d	23,000	20,000
006 SLETONG	AV	087	8,400 s/d	12,000	10,000
006 SLETONG.D	AQ	085	17,000 s/d	23,000	20,000
006 SLETONG.DARAT	AQ	085	17,000 s/d	23,000	20,000
006 SLITENG	AQ	085	17,000 s/d	23,000	20,000

KLASIFIKASI DAN BESARNYA NJOP PERMUKAAN BUMI BERUPA TANAH TAHUN 2021

PROPINSI:33-JAWA TENGAH
KAB/KOTA:26-PEKALONGAN

KECAMATAN:060-DORO
KELURAHAN:003-LEMAH ABANG

BLK NAMA JALAN	KODE KELAS		PENGGOLONGAN		KET NILAI JUAL
	ZNT	BUMI	NILAI JUAL BUMI	(Rupiah/M2)	OBJEK PAJAK BUMI
					(Rupiah/M2)
007 C	AQ	085	17,000 s/d	23,000	20,000
007 DK BAMBAN	AO	081	55,000 s/d	73,000	64,000
007 JL DUA GANG	AO	081	55,000 s/d	73,000	64,000
007 JL DUAGANG	AR	082	41,000 s/d	55,000	48,000
007 JL LEMAH ABANG	AO	081	55,000 s/d	73,000	64,000
007 JL LEMAH ABANG	AR	082	41,000 s/d	55,000	48,000
007 MUNTUK	AO	081	55,000 s/d	73,000	64,000
007 MUNTUK	AQ	085	17,000 s/d	23,000	20,000
007 MUNTUK D	AQ	085	17,000 s/d	23,000	20,000
007 SUROLOYO	AQ	085	17,000 s/d	23,000	20,000
008 BLIGOREJO BLOK 008	AD	087	8,400 s/d	12,000	10,000
008 DK SUROLOYO	AD	087	8,400 s/d	12,000	10,000
008 DK SUROLOYO	AF	081	55,000 s/d	73,000	64,000
008 DK SUROLOYO	AD	087	8,400 s/d	12,000	10,000
008 DK SUROLOYO	AE	080	73,000 s/d	91,000	82,000
008 DK SUROLOYO	AF	081	55,000 s/d	73,000	64,000
008 DK SUROLOYO.D	AD	087	8,400 s/d	12,000	10,000
008 DUWUR GILI.S	AQ	085	17,000 s/d	23,000	20,000
008 DUWURGILI.S	AQ	085	17,000 s/d	23,000	20,000
008 DUWURGILI.S	AS	086	12,000 s/d	17,000	14,000
008 JL SUROLOYO	AE	080	73,000 s/d	91,000	82,000
008 JL . SUROLOYO	AE	080	73,000 s/d	91,000	82,000
008 JL .SUROLOYO	AE	080	73,000 s/d	91,000	82,000
008 JL. SUROLOYO	AE	080	73,000 s/d	91,000	82,000
008 JL. SUROLOYO	AE	080	73,000 s/d	91,000	82,000
008 JL.DESA LEMAH ABANG	AJ	080	73,000 s/d	91,000	82,000
008 JL.DESA LEMAHABANG	AJ	080	73,000 s/d	91,000	82,000
008 JL.DUWAGANG	AE	080	73,000 s/d	91,000	82,000
008 JL.DUWAGANG	AR	082	41,000 s/d	55,000	48,000
008 SUROLOYO	AD	087	8,400 s/d	12,000	10,000
008 SUROLOYO	AF	081	55,000 s/d	73,000	64,000
008 SUROLOYO D	AD	087	8,400 s/d	12,000	10,000
008 SUROLOYO. D	AD	087	8,400 s/d	12,000	10,000
008 SUROLOYO.D	AD	087	8,400 s/d	12,000	10,000
009 JL GILANGAN	AQ	085	17,000 s/d	23,000	20,000
009 ;EGOK	AS	086	12,000 s/d	17,000	14,000
009 BAPANG	AD	087	8,400 s/d	12,000	10,000
009 BAPANG D	AD	087	8,400 s/d	12,000	10,000
009 DK DUAGANG	AU	084	23,000 s/d	31,000	27,000
009 DUAGANG	AS	086	12,000 s/d	17,000	14,000
009 DUKUH DUAGANG	AU	084	23,000 s/d	31,000	27,000
009 DUWAGANG	AU	084	23,000 s/d	31,000	27,000
009 GILANGAN	AD	087	8,400 s/d	12,000	10,000
009 GILANGAN	AQ	085	17,000 s/d	23,000	20,000
009 GILANGAN SUROLOYO	AQ	085	17,000 s/d	23,000	20,000
009 JL BANCET	AD	087	8,400 s/d	12,000	10,000
009 JL BAPANG	AD	087	8,400 s/d	12,000	10,000
009 JL DUAGANG	AR	082	41,000 s/d	55,000	48,000
009 JL DUAGANG	AU	084	23,000 s/d	31,000	27,000
009 JL GILANGAN	AQ	085	17,000 s/d	23,000	20,000
009 JL LEGOK	AS	086	12,000 s/d	17,000	14,000
009 LEGOK	AS	086	12,000 s/d	17,000	14,000

KLASIFIKASI DAN BESARNYA NJOP PERMUKAAN BUMI BERUPA TANAH TAHUN 2021

PROPINSI:33-JAWA TENGAH
KAB/KOTA:26-PEKALONGAN

KECAMATAN:060-DORO
KELURAHAN:003-LEMAH ABANG

BLK NAMA JALAN	KODE KELAS		PENGGOLONGAN		KET NILAI JUAL
	ZNT	BUMI	NILAI JUAL BUMI	(Rupiah/M2)	OBJEK PAJAK BUMI
					(Rupiah/M2)
009 LEHOK	AS	086	12,000 s/d	17,000	14,000
010 DK DOROMANTEK DS DODOREJO	AX	086	12,000 s/d	17,000	14,000
010 DK MRANTI	AW	084	23,000 s/d	31,000	27,000
010 GETOK	AS	086	12,000 s/d	17,000	14,000
010 GETOK	AV	087	8,400 s/d	12,000	10,000
010 JEMLENG D	AY	087	8,400 s/d	12,000	10,000
010 JL MRANTI	AT	084	23,000 s/d	31,000	27,000
010 JUMBLENG	AY	087	8,400 s/d	12,000	10,000
010 JUMLEMNG	AY	087	8,400 s/d	12,000	10,000
010 JUMLENG	AX	086	12,000 s/d	17,000	14,000
010 JUMLENG	AY	087	8,400 s/d	12,000	10,000
010 JUMLENG D	AY	087	8,400 s/d	12,000	10,000
010 JUMLENG.D	AY	087	8,400 s/d	12,000	10,000
010 LARANGAN	AX	086	12,000 s/d	17,000	14,000
010 MRANTI	AW	084	23,000 s/d	31,000	27,000
010 MRANTI	AY	087	8,400 s/d	12,000	10,000
011 LEMAH ABANG KIDUL	AZ	082	41,000 s/d	55,000	48,000
011 LEMAH ABANG KIDUL	BA	084	23,000 s/d	31,000	27,000
011 MRANRI	AW	084	23,000 s/d	31,000	27,000
011 MRANTI	AT	084	23,000 s/d	31,000	27,000
011 MRANTI	AV	087	8,400 s/d	12,000	10,000
011 MRANTI	AW	084	23,000 s/d	31,000	27,000
011 MRANTI	AZ	082	41,000 s/d	55,000	48,000
012 BANDINGAN	AX	086	12,000 s/d	17,000	14,000
012 JL MRANTI	AT	084	23,000 s/d	31,000	27,000
012 JL MRANTI	AX	086	12,000 s/d	17,000	14,000
012 LARANGAN	AX	086	12,000 s/d	17,000	14,000
012 LARANGAN S	AX	086	12,000 s/d	17,000	14,000
012 LEMAG ABANGN KIDUL	AX	086	12,000 s/d	17,000	14,000
012 LEMAH ABAG DUKUH S	AX	086	12,000 s/d	17,000	14,000
012 LEMAH ABANG	AX	086	12,000 s/d	17,000	14,000
012 LEMAH ABANG	AZ	082	41,000 s/d	55,000	48,000
012 LEMAH ABANG KIDUL	AZ	082	41,000 s/d	55,000	48,000
012 LEMAH ABANG KIDUL	BA	084	23,000 s/d	31,000	27,000
012 LEMAH ABANG LOR	AX	086	12,000 s/d	17,000	14,000
012 LEMAH ABANG LOR	AZ	082	41,000 s/d	55,000	48,000
012 LEMAH ABANG LOR3	AZ	082	41,000 s/d	55,000	48,000
012 LEMAH ABANG S	AX	086	12,000 s/d	17,000	14,000
012 LEMAH ABNAG LOR	AX	086	12,000 s/d	17,000	14,000
012 LEMAH BANG	AZ	082	41,000 s/d	55,000	48,000
012 LEMAH KIDUL KIDUL	BA	084	23,000 s/d	31,000	27,000
012 LEMH ABANG	AZ	082	41,000 s/d	55,000	48,000
012 MERANTI	AT	084	23,000 s/d	31,000	27,000
012 MERANTI BLOK 012	AT	084	23,000 s/d	31,000	27,000
012 MRANTI	AT	084	23,000 s/d	31,000	27,000
013 .	BD	086	12,000 s/d	17,000	14,000
013 BAGOL	BB	087	8,400 s/d	12,000	10,000
013 BAGOL	BC	086	12,000 s/d	17,000	14,000
013 BAMBAN	BB	087	8,400 s/d	12,000	10,000
013 COKRAH	BB	087	8,400 s/d	12,000	10,000
013 DK BAGOL	BC	086	12,000 s/d	17,000	14,000
013 DK BAGOL	BE	084	23,000 s/d	31,000	27,000

KLASIFIKASI DAN BESARNYA NJOP PERMUKAAN BUMI BERUPA TANAH TAHUN 2021

PROPINSI:33-JAWA TENGAH
KAB/KOTA:26-PEKALONGAN

KECAMATAN:060-DORO
KELURAHAN:003-LEMAH ABANG

BLK NAMA JALAN	KODE KELAS		PENGGOLONGAN		KET NILAI JUAL
	ZNT	BUMI	NILAI JUAL BUMI	(Rupiah/M2)	OBJEK PAJAK BUMI
(Rupiah/M2)					
013 DK.BAGOL	BE	084	23,000 s/d	31,000	27,000
013 DK.LEMAH ABANG	BA	084	23,000 s/d	31,000	27,000
013 DK.LEMAH ABANG LOR	BA	084	23,000 s/d	31,000	27,000
013 DUAGANG	BC	086	12,000 s/d	17,000	14,000
013 GEMBONGAN	BD	086	12,000 s/d	17,000	14,000
013 GEMBONGAN .D	AQ	085	17,000 s/d	23,000	20,000
013 GEMBONGAN D.	BD	086	12,000 s/d	17,000	14,000
013 GEMBRONGAN	BD	086	12,000 s/d	17,000	14,000
013 GINTUNG	AQ	085	17,000 s/d	23,000	20,000
013 GINTUNG	BC	086	12,000 s/d	17,000	14,000
013 GINTUNG	BD	086	12,000 s/d	17,000	14,000
013 GINTUNG.S	BC	086	12,000 s/d	17,000	14,000
013 IRENG-IRENG	BC	086	12,000 s/d	17,000	14,000
013 IRING-IRING	BB	087	8,400 s/d	12,000	10,000
013 IRING-IRING	BC	086	12,000 s/d	17,000	14,000
013 IRINGIRING	BB	087	8,400 s/d	12,000	10,000
013 IRIRNG-IRIRNG	BB	087	8,400 s/d	12,000	10,000
013 JL.BAGOL	BE	084	23,000 s/d	31,000	27,000
013 JL.BAGOL	BF	084	23,000 s/d	31,000	27,000
013 JL.LEMAH ABANG	AZ	082	41,000 s/d	55,000	48,000
013 LEMAH ABANG LOR	BC	086	12,000 s/d	17,000	14,000
013 LEMAH ABANG LOR	BD	086	12,000 s/d	17,000	14,000
013 LEMAH ABANG S	AQ	085	17,000 s/d	23,000	20,000
013 LEMAH ABANG.S	AQ	085	17,000 s/d	23,000	20,000
013 MUNTUK.D	AQ	085	17,000 s/d	23,000	20,000
013 SIREJANG	BC	086	12,000 s/d	17,000	14,000
013 SIREJEG	BC	086	12,000 s/d	17,000	14,000
013 SIREJENG	BC	086	12,000 s/d	17,000	14,000
013 SLETONG	BC	086	12,000 s/d	17,000	14,000
013 SUNTINGAN	BD	086	12,000 s/d	17,000	14,000
013 SUROLOYO	BB	087	8,400 s/d	12,000	10,000
013 WIONO	BB	087	8,400 s/d	12,000	10,000
013 WIONO	BC	086	12,000 s/d	17,000	14,000
014 BAGOL	AV	087	8,400 s/d	12,000	10,000
014 BAGOL	BE	084	23,000 s/d	31,000	27,000
014 BAGOL	BF	084	23,000 s/d	31,000	27,000
014 CANDI S	BD	086	12,000 s/d	17,000	14,000
014 DK.LEMAH ABANG LOR	AZ	082	41,000 s/d	55,000	48,000
014 DK.LEMAH ABANG LOR	BA	084	23,000 s/d	31,000	27,000
014 DUKUH LEMAH ABANG KIDUL	AZ	082	41,000 s/d	55,000	48,000
014 DUKUH LEMAH ABANG KIDUL	BA	084	23,000 s/d	31,000	27,000
014 DUKUH LEMAH ABANG KIDUL S	BA	084	23,000 s/d	31,000	27,000
014 DUKUH LEMAH ABANG LOR	AZ	082	41,000 s/d	55,000	48,000
014 DUKUH LEMAH ABANG LOR	BA	084	23,000 s/d	31,000	27,000
014 DUKUH LEMAH ABANG LOR D	BA	084	23,000 s/d	31,000	27,000
014 DUKUH LEMAH ABANG LOR S	BA	084	23,000 s/d	31,000	27,000
014 DUKUH LEMAH ABANG S	BA	084	23,000 s/d	31,000	27,000
014 DUKUH LEMAH AGUNG LOR	AZ	082	41,000 s/d	55,000	48,000
014 DUKUH LEMAH KIDUL	AZ	082	41,000 s/d	55,000	48,000
014 DUKUH LEMAH LOR	BA	084	23,000 s/d	31,000	27,000
014 JL BOGAL	BF	084	23,000 s/d	31,000	27,000
014 JL GINTUNG D	BD	086	12,000 s/d	17,000	14,000

KLASIFIKASI DAN BESARNYA NJOP PERMUKAAN BUMI BERUPA TANAH TAHUN 2021

PROPINSI:33-JAWA TENGAH
KAB/KOTA:26-PEKALONGAN

KECAMATAN:060-DORO
KELURAHAN:003-LEMAH ABANG

BLK NAMA JALAN	KODE KELAS		PENGGOLONGAN		KET	NILAI JUAL
	ZNT	BUMI	NILAI JUAL BUMI (Rupiah/M2)		OBJEK PAJAK BUMI	(Rupiah/M2)
014 JL.BAGOL	BF	084	23,000	s/d	31,000	27,000
014 JL.LEMAH ABANG	AZ	082	41,000	s/d	55,000	48,000
014 JL.LEMAH ABANG LOR	AZ	082	41,000	s/d	55,000	48,000
014 LEMAH ABANG KIDUL	AV	087	8,400	s/d	12,000	10,000
014 LEMAH ABANG S	BA	084	23,000	s/d	31,000	27,000
014 LEMAHABANG	AV	087	8,400	s/d	12,000	10,000
014 LEMAHABANG	BA	084	23,000	s/d	31,000	27,000
014 LEMAHABANG KIDUL	AV	087	8,400	s/d	12,000	10,000
014 LEMAHABANG KIDUL	BA	084	23,000	s/d	31,000	27,000

KLASIFIKASI DAN BESARNYA NJOP PERMUKAAN BUMI BERUPA TANAH TAHUN 2021

PROPINSI:33-JAWA TENGAH
KAB/KOTA:26-PEKALONGAN

KECAMATAN:060-DORO
KELURAHAN:004-ROGOSELO

BLK NAMA JALAN	KODE KELAS		PENGGOLONGAN		KET NILAI JUAL
	ZNT	BUMI	NILAI JUAL BUMI	(Rupiah/M2)	OBJEK PAJAK BUMI
					(Rupiah/M2)
001 BARONG - BLIMBING.S	AA	085	17,000 s/d	23,000	20,000
001 BARONG BLIMBING	AA	085	17,000 s/d	23,000	20,000
001 BARONG BLIMBING.S	AA	085	17,000 s/d	23,000	20,000
001 DK.JATI	AE	082	41,000 s/d	55,000	48,000
001 DK.SANDONG	AC	080	73,000 s/d	91,000	82,000
001 DK.SANDONG	AE	082	41,000 s/d	55,000	48,000
001 DKI BLIMBING	AA	085	17,000 s/d	23,000	20,000
001 JATI .D	AD	085	17,000 s/d	23,000	20,000
001 JATI.D	AC	080	73,000 s/d	91,000	82,000
001 JATI.D	AD	085	17,000 s/d	23,000	20,000
001 JL.ALI AGUNG	AG	081	55,000 s/d	73,000	64,000
001 JL.SANDONG	AF	081	55,000 s/d	73,000	64,000
001 JL.WALI AGUNG	AC	080	73,000 s/d	91,000	82,000
001 JL.WALI AGUNG	AG	081	55,000 s/d	73,000	64,000
001 KELSEM PONTONG .S	AB	084	23,000 s/d	31,000	27,000
001 KLESEM PONTONG	AB	084	23,000 s/d	31,000	27,000
001 KLESEM PONTONG.S	AB	084	23,000 s/d	31,000	27,000
001 ROGO SELO DORO	AA	085	17,000 s/d	23,000	20,000
001 SANDONG	AE	082	41,000 s/d	55,000	48,000
001 SIBOBOR.S	AB	084	23,000 s/d	31,000	27,000
002 BARONG.S	AH	085	17,000 s/d	23,000	20,000
002 DK.SANDONG	AD	085	17,000 s/d	23,000	20,000
002 DK.SANDONG	AE	082	41,000 s/d	55,000	48,000
002 DK.SANDONG	AF	081	55,000 s/d	73,000	64,000
002 JL WALIAGUNG	BJ	081	55,000 s/d	73,000	64,000
002 JL.WALI AGUNG	AC	080	73,000 s/d	91,000	82,000
002 JL.WALI AGUNG	AD	085	17,000 s/d	23,000	20,000
002 JL.WALI AGUNG	AF	081	55,000 s/d	73,000	64,000
002 JL.WALI AGUNG	AG	081	55,000 s/d	73,000	64,000
002 PLUMUTAN	AH	085	17,000 s/d	23,000	20,000
002 SIKUNIR.D	AD	085	17,000 s/d	23,000	20,000
002 SIKUNNIR.D	AD	085	17,000 s/d	23,000	20,000
002 SIMEN TEK BLOK 002	AD	085	17,000 s/d	23,000	20,000
002 SIMEN TEK D	AD	085	17,000 s/d	23,000	20,000
002 SIMEN TEK S	AD	085	17,000 s/d	23,000	20,000
002 SIMEN TEK S	AI	084	23,000 s/d	31,000	27,000
002 SIMEN TEK S	BJ	081	55,000 s/d	73,000	64,000
002 SIMURUP.D	AD	085	17,000 s/d	23,000	20,000
002 SITEKI D	AD	085	17,000 s/d	23,000	20,000
002 SITEKI D	AH	085	17,000 s/d	23,000	20,000
002 SITEKI D	AI	084	23,000 s/d	31,000	27,000
002 SITEKI S	AH	085	17,000 s/d	23,000	20,000
002 SITEKI.D	AD	085	17,000 s/d	23,000	20,000
002 SMEN TEK S	AI	084	23,000 s/d	31,000	27,000
003 AWAR AWAR D	AJ	085	17,000 s/d	23,000	20,000
003 AWAR-AWAR D	AJ	085	17,000 s/d	23,000	20,000
003 DUKUH SANDONG	AE	082	41,000 s/d	55,000	48,000
003 GEDANG KLUTUK	AJ	085	17,000 s/d	23,000	20,000
003 GEDANG KLUTUK D	AJ	085	17,000 s/d	23,000	20,000
003 GEDANG KLUTUK D BLOK 003	AJ	085	17,000 s/d	23,000	20,000
003 JL TEMBELANG WETAN	AL	081	55,000 s/d	73,000	64,000
003 JL WALI AGUNG	AC	080	73,000 s/d	91,000	82,000

KLASIFIKASI DAN BESARNYA NJOP PERMUKAAN BUMI BERUPA TANAH TAHUN 2021

PROPINSI:33-JAWA TENGAH
KAB/KOTA:26-PEKALONGAN

KECAMATAN:060-DORO
KELURAHAN:004-ROGOSELO

BLK NAMA JALAN	KODE KELAS		PENGGOLONGAN		KET NILAI JUAL
	ZNT	BUMI	NILAI JUAL BUMI	(Rupiah/M2)	OBJEK PAJAK BUMI
					(Rupiah/M2)
003 JL WALIAGUNG	AC	080	73,000 s/d	91,000	82,000
003 JL WALIAGUNG	AG	081	55,000 s/d	73,000	64,000
003 JL.WALI AGUNG	AG	081	55,000 s/d	73,000	64,000
003 KALI ANGET D	AG	081	55,000 s/d	73,000	64,000
003 KALI ANGET D	AJ	085	17,000 s/d	23,000	20,000
003 KAV ARTAQIA HILLS	AC	080	73,000 s/d	91,000	82,000
003 LARANGAN D	AJ	085	17,000 s/d	23,000	20,000
003 LARANGAN.D	AJ	085	17,000 s/d	23,000	20,000
003 PANGGANG AYAM D	AJ	085	17,000 s/d	23,000	20,000
003 PANGGANG AYAM.D	AJ	085	17,000 s/d	23,000	20,000
003 PANGGANG AYAM.S	AI	084	23,000 s/d	31,000	27,000
003 SIPENGGEK S	AI	084	23,000 s/d	31,000	27,000
004 JL.WALI AGUNG	AG	081	55,000 s/d	73,000	64,000
004 KOTA KAMBO.S	AA	085	17,000 s/d	23,000	20,000
004 KOTA KOMBO.S	AA	085	17,000 s/d	23,000	20,000
004 KOTA KOMPO S	AA	085	17,000 s/d	23,000	20,000
004 KOTA KOMPO.S	AA	085	17,000 s/d	23,000	20,000
004 KOTA KOMPO.S.	AA	085	17,000 s/d	23,000	20,000
004 KOTAKOMBO.S	AA	085	17,000 s/d	23,000	20,000
004 SIKETEK S	AA	085	17,000 s/d	23,000	20,000
004 SIKETEK.S	AA	085	17,000 s/d	23,000	20,000
004 TEMBELANG WETAN	AA	085	17,000 s/d	23,000	20,000
005 AWAR AWAR D	AJ	085	17,000 s/d	23,000	20,000
005 AWAR-AWAR D	AJ	085	17,000 s/d	23,000	20,000
005 DK PLUMUTAN	AS	082	41,000 s/d	55,000	48,000
005 DK.PLUMUTAN	AS	082	41,000 s/d	55,000	48,000
005 DK.TEMBELANG KULON	AK	081	55,000 s/d	73,000	64,000
005 DUKUH TEMBELANG D	AK	081	55,000 s/d	73,000	64,000
005 DUKUH TEMBELANG KULON	AK	081	55,000 s/d	73,000	64,000
005 DUKUH TEMBELANG KULON	AL	081	55,000 s/d	73,000	64,000
005 DUNUNG D	AJ	085	17,000 s/d	23,000	20,000
005 GUMUK.S	AB	084	23,000 s/d	31,000	27,000
005 GUNUNG	AJ	085	17,000 s/d	23,000	20,000
005 GUNUNG D	AJ	085	17,000 s/d	23,000	20,000
005 GUNUNG D BLOK 005	AJ	085	17,000 s/d	23,000	20,000
005 JL WALI AGUNG/ DK PLUMUTAN	BJ	081	55,000 s/d	73,000	64,000
005 JL WALIAGUNG	BJ	081	55,000 s/d	73,000	64,000
005 JL.WALI AGUNG	AB	084	23,000 s/d	31,000	27,000
005 JL.WALI AGUNG	BJ	081	55,000 s/d	73,000	64,000
005 KOLOPACUNG	AJ	085	17,000 s/d	23,000	20,000
005 KOLOPACUNG D	AJ	085	17,000 s/d	23,000	20,000
005 KOLOPACUNG.D	AJ	085	17,000 s/d	23,000	20,000
005 KOLOPUCUNG D	AJ	085	17,000 s/d	23,000	20,000
005 KOLPPACUNG D	AJ	085	17,000 s/d	23,000	20,000
005 PANGGANG AYAM D	AJ	085	17,000 s/d	23,000	20,000
005 PANGGANG AYAM D	AO	084	23,000 s/d	31,000	27,000
005 PANGGANG AYAM S	AO	084	23,000 s/d	31,000	27,000
005 PANGGANG AYAM.S	AO	084	23,000 s/d	31,000	27,000
005 SIKUDUNG D	AJ	085	17,000 s/d	23,000	20,000
005 SIKUDUNG.D	AJ	085	17,000 s/d	23,000	20,000
006 BAWANG MBAN.S	AA	085	17,000 s/d	23,000	20,000
006 BAWANG MBRAN.D	AX	086	12,000 s/d	17,000	14,000

KLASIFIKASI DAN BESARNYA NJOP PERMUKAAN BUMI BERUPA TANAH TAHUN 2021

PROPINSI:33-JAWA TENGAH
KAB/KOTA:26-PEKALONGAN

KECAMATAN:060-DORO
KELURAHAN:004-ROGOSELO

BLK NAMA JALAN	KODE ZNT	KELAS BUMI	PENGGOLONGAN NILAI JUAL BUMI (Rupiah/M2)	KET NILAI JUAL OBJEK PAJAK BUMI (Rupiah/M2)
006 BAWANG MBRAN.S	AA	085	17,000 s/d 23,000	20,000
006 BAWANG MBRAN.S	AX	086	12,000 s/d 17,000	14,000
006 BAWANG-BRAN	AA	085	17,000 s/d 23,000	20,000
006 BAWANG-MBRAN S	AA	085	17,000 s/d 23,000	20,000
006 BAWANG-MBRAN.D	AA	085	17,000 s/d 23,000	20,000
006 BAWANG-MBRAN.D	AM	082	41,000 s/d 55,000	48,000
006 BAWANG-MBRAN.D	AX	086	12,000 s/d 17,000	14,000
006 BAWANG-MBRAN.S	AA	085	17,000 s/d 23,000	20,000
006 DK.TEMBELANG KULON	AT	084	23,000 s/d 31,000	27,000
006 DK.TEMBELANG WETAN	AM	082	41,000 s/d 55,000	48,000
006 DK.TEMBELANG WETAN	AT	084	23,000 s/d 31,000	27,000
006 DUKUH PETEAN D	AX	086	12,000 s/d 17,000	14,000
006 DUKUH TEMBELANG KULON	AT	084	23,000 s/d 31,000	27,000
006 DUKUH TEMBELANG WETAN	AL	081	55,000 s/d 73,000	64,000
006 DUKUH TEMBELANG WETAN	AM	082	41,000 s/d 55,000	48,000
006 DUKUH TEMBELANG WETAN	AT	084	23,000 s/d 31,000	27,000
006 GUMUK KALIGILING.D	AX	086	12,000 s/d 17,000	14,000
006 GUMUK-KALIGILING D	AX	086	12,000 s/d 17,000	14,000
006 JL RUKEM	AT	084	23,000 s/d 31,000	27,000
006 JL TEMBELANG WETAN	AL	081	55,000 s/d 73,000	64,000
006 JL TEMBELANG WETAN	AM	082	41,000 s/d 55,000	48,000
006 JL.KOTAK SABUK	AO	084	23,000 s/d 31,000	27,000
006 JL.RUKEM	AT	084	23,000 s/d 31,000	27,000
006 JL.TEMBELANG WETAN	AL	081	55,000 s/d 73,000	64,000
006 JL.WALI AGUNG	BJ	081	55,000 s/d 73,000	64,000
006 JL.WALIAGUNG	BJ	081	55,000 s/d 73,000	64,000
006 KALINONGKO KANDANGAN.D	AN	085	17,000 s/d 23,000	20,000
006 KALINONGKO-KANDANGAN D	AN	085	17,000 s/d 23,000	20,000
006 KALINONGKO-KANDANGAN.D	AN	085	17,000 s/d 23,000	20,000
006 KALINONGKO-KANGDANGAN D	AN	085	17,000 s/d 23,000	20,000
006 KOLOPACUNG D	AJ	085	17,000 s/d 23,000	20,000
006 KOLOPACUNG DL	AJ	085	17,000 s/d 23,000	20,000
006 KOLOPACUNG-KALINONGKO.D	AX	086	12,000 s/d 17,000	14,000
006 PETEAN D	AX	086	12,000 s/d 17,000	14,000
006 PETEAN.D	AX	086	12,000 s/d 17,000	14,000
006 PETEAN.S	AO	084	23,000 s/d 31,000	27,000
006 TEMBELANG WETAN	AM	082	41,000 s/d 55,000	48,000
007 BANGUNREJO	BL	084	23,000 s/d 31,000	27,000
007 DK BANGUN REJO	BL	084	23,000 s/d 31,000	27,000
007 DK BANGUNREJO	BL	084	23,000 s/d 31,000	27,000
007 DK PLUMUTAN BLOK 007	BL	084	23,000 s/d 31,000	27,000
007 DK.BANGUNREJO	AQ	082	41,000 s/d 55,000	48,000
007 DK.BANGUNREJO	BL	084	23,000 s/d 31,000	27,000
007 DK.PLUMUTAN	AS	082	41,000 s/d 55,000	48,000
007 DK.PLUMUTAN	BL	084	23,000 s/d 31,000	27,000
007 DK.PLUMUTAN BLOK 007	AS	082	41,000 s/d 55,000	48,000
007 DK.PLUMUTAN BLOK 007	BL	084	23,000 s/d 31,000	27,000
007 JL.PLUMUTAN	BL	084	23,000 s/d 31,000	27,000
007 JL.WALI AGUNG	AQ	082	41,000 s/d 55,000	48,000
007 JL.WALI AGUNG	BJ	081	55,000 s/d 73,000	64,000
007 JL.WALIAGUNG	BJ	081	55,000 s/d 73,000	64,000
007 MINGSRI BLOK 007	AP	085	17,000 s/d 23,000	20,000

KLASIFIKASI DAN BESARNYA NJOP PERMUKAAN BUMI BERUPA TANAH TAHUN 2021

PROPINSI:33-JAWA TENGAH
KAB/KOTA:26-PEKALONGAN

KECAMATAN:060-DORO
KELURAHAN:004-ROGOSELO

BLK NAMA JALAN	KODE KELAS		PENGGOLONGAN		KET NILAI JUAL
	ZNT	BUMI	NILAI JUAL BUMI	(Rupiah/M2)	OBJEK PAJAK BUMI
					(Rupiah/M2)
007 MINGSRI D	AP	085	17,000 s/d	23,000	20,000
007 MINGSRI.D	AP	085	17,000 s/d	23,000	20,000
007 MINGSRI.D BLOK 007	AP	085	17,000 s/d	23,000	20,000
008 BABAGAN - GATOTGOCO.D	AN	085	17,000 s/d	23,000	20,000
008 BABAGAN -GATOTGOCO.D	AN	085	17,000 s/d	23,000	20,000
008 BABAGAN-GATOTGOCO.D	AN	085	17,000 s/d	23,000	20,000
008 BABAGAN-GATOTGOCO.D	AX	086	12,000 s/d	17,000	14,000
008 BABAGAN-GATOTKOCO D	AX	086	12,000 s/d	17,000	14,000
008 BABAGAN.S	BB	085	17,000 s/d	23,000	20,000
008 DK BANGUN REJO	AX	086	12,000 s/d	17,000	14,000
008 DK BANGUNREJO	AX	086	12,000 s/d	17,000	14,000
008 DK BANGUNREJO	BL	084	23,000 s/d	31,000	27,000
008 DK.BANGUNREJO	AQ	082	41,000 s/d	55,000	48,000
008 DK.BANGUNREJO	BL	084	23,000 s/d	31,000	27,000
008 DK.PLUMUTAN	BL	084	23,000 s/d	31,000	27,000
008 DK.SAWAHAN	AU	082	41,000 s/d	55,000	48,000
008 DK.TEMBELANG WETAN	AT	084	23,000 s/d	31,000	27,000
008 JADIN -SARAH.D	AX	086	12,000 s/d	17,000	14,000
008 JADIN SARAH D	AX	086	12,000 s/d	17,000	14,000
008 JADIN SARAH.D	AX	086	12,000 s/d	17,000	14,000
008 JADIN-SARAH.D	AX	086	12,000 s/d	17,000	14,000
008 JADIN.D	AP	085	17,000 s/d	23,000	20,000
008 JADIN.SARAH.D	AX	086	12,000 s/d	17,000	14,000
008 JAPIN SARAH.D	AX	086	12,000 s/d	17,000	14,000
008 JL.RUKEM	AT	084	23,000 s/d	31,000	27,000
008 JL.SAWAHAN	AV	081	55,000 s/d	73,000	64,000
008 JLSAWAHAN	AV	081	55,000 s/d	73,000	64,000
008 ROGO SELO	BL	084	23,000 s/d	31,000	27,000
008 RUKEM.D	AX	086	12,000 s/d	17,000	14,000
009 ABLONG S	BB	085	17,000 s/d	23,000	20,000
009 BALONG S	BB	085	17,000 s/d	23,000	20,000
009 DADAH	AN	085	17,000 s/d	23,000	20,000
009 DADAH D	AN	085	17,000 s/d	23,000	20,000
009 DADAH D	AX	086	12,000 s/d	17,000	14,000
009 DK SAWAHAN	AN	085	17,000 s/d	23,000	20,000
009 DK SAWAHAN	AU	082	41,000 s/d	55,000	48,000
009 DK SAWAHAN	AX	086	12,000 s/d	17,000	14,000
009 GAMBLOK D	AX	086	12,000 s/d	17,000	14,000
009 GAMLOK D	AU	082	41,000 s/d	55,000	48,000
009 GAMLOK D	AX	086	12,000 s/d	17,000	14,000
009 JL SAWAHAN	AV	081	55,000 s/d	73,000	64,000
009 JL. DADAH BLOK 009	AN	085	17,000 s/d	23,000	20,000
009 JUMBLENG BENDO S	BB	085	17,000 s/d	23,000	20,000
009 JUMBLENG BENDOL S	BB	085	17,000 s/d	23,000	20,000
009 JUMLENG BENDO	BB	085	17,000 s/d	23,000	20,000
009 JUMLENG BENDO S	BB	085	17,000 s/d	23,000	20,000
009 JUMLENG BENDO S BLOK 009	BB	085	17,000 s/d	23,000	20,000
009 MUNTUK BRAJATI D	AZ	086	12,000 s/d	17,000	14,000
009 MUNTUK BRANJATI	AZ	086	12,000 s/d	17,000	14,000
009 MUNTUK BRANJATI D	AZ	086	12,000 s/d	17,000	14,000
009 MUNTUK BRANJATI.D	AZ	086	12,000 s/d	17,000	14,000
009 SAWAHAN	AU	082	41,000 s/d	55,000	48,000

KLASIFIKASI DAN BESARNYA NJOP PERMUKAAN BUMI BERUPA TANAH TAHUN 2021

PROPINSI:33-JAWA TENGAH
KAB/KOTA:26-PEKALONGAN

KECAMATAN:060-DORO
KELURAHAN:004-ROGOSELO

BLK NAMA JALAN	KODE KELAS		PENGGOLONGAN		KET NILAI JUAL
	ZNT	BUMI	NILAI JUAL BUMI	(Rupiah/M2)	OBJEK PAJAK BUMI
(Rupiah/M2)					
009 TEMBELANG WETAN	BB	085	17,000 s/d	23,000	20,000
010 GEDONG D	AZ	086	12,000 s/d	17,000	14,000
010 GEDONG D	BB	085	17,000 s/d	23,000	20,000
010 GEDONG.D	AZ	086	12,000 s/d	17,000	14,000
010 GEDONG.D	BB	085	17,000 s/d	23,000	20,000
010 SEMANGGU-BLEDER.S	BB	085	17,000 s/d	23,000	20,000
010 TEMBELANG WETAN	BB	085	17,000 s/d	23,000	20,000
011 DK SIBATUK	BA	084	23,000 s/d	31,000	27,000
011 DK SIBATUK	BC	082	41,000 s/d	55,000	48,000
011 DK SOROSIDO	BG	084	23,000 s/d	31,000	27,000
011 DK.BON ANOM	AY	084	23,000 s/d	31,000	27,000
011 DK.BON.ANOM	AY	084	23,000 s/d	31,000	27,000
011 DK.SOROSIDO	BG	084	23,000 s/d	31,000	27,000
011 DK.SOROSIDO.D	BF	086	12,000 s/d	17,000	14,000
011 DK.SURANGAN	BE	084	23,000 s/d	31,000	27,000
011 DK.SUROSIDO	BG	084	23,000 s/d	31,000	27,000
011 GIO KOPEN D	BF	086	12,000 s/d	17,000	14,000
011 GIO KOPEN D BLOK 011	BF	086	12,000 s/d	17,000	14,000
011 JL SIBATUK	BA	084	23,000 s/d	31,000	27,000
011 JL SIBATUK	BC	082	41,000 s/d	55,000	48,000
011 KEBON AGUNG D	BF	086	12,000 s/d	17,000	14,000
011 KEBON GUNUNG D	BF	086	12,000 s/d	17,000	14,000
011 KEBON GUNUNG.D	BF	086	12,000 s/d	17,000	14,000
011 KEBON GUNUNG.D BLOK 011	BF	086	12,000 s/d	17,000	14,000
011 KEBON KIDUL D	AZ	086	12,000 s/d	17,000	14,000
011 KETEK.D	BF	086	12,000 s/d	17,000	14,000
011 NGASEM-GARAKAN.D	BF	086	12,000 s/d	17,000	14,000
011 NGASEM.S	BD	085	17,000 s/d	23,000	20,000
011 NGASEM.S GARAKAN.D	BF	086	12,000 s/d	17,000	14,000
011 SAWAH KULON DADAH	AZ	086	12,000 s/d	17,000	14,000
011 SAWAH KULON DADAH	BD	085	17,000 s/d	23,000	20,000
011 SIBUBUT D	AZ	086	12,000 s/d	17,000	14,000
011 SIBUBUT S	AZ	086	12,000 s/d	17,000	14,000
011 SIBUBUT S	BD	085	17,000 s/d	23,000	20,000
011 SIBUBUT.D	AZ	086	12,000 s/d	17,000	14,000
011 WINONG BALEK.D	BF	086	12,000 s/d	17,000	14,000
012 BON ANOM.D	AZ	086	12,000 s/d	17,000	14,000
012 DK SIBATUK	BA	084	23,000 s/d	31,000	27,000
012 DK SOROSIDO	BG	084	23,000 s/d	31,000	27,000
012 DK.BON ANOM	AZ	086	12,000 s/d	17,000	14,000
012 DK.SIBATUK	BA	084	23,000 s/d	31,000	27,000
012 DK.SOROSIDO	BG	084	23,000 s/d	31,000	27,000
012 DK.SURANGAN	BE	084	23,000 s/d	31,000	27,000
012 GARAKAN S	BB	085	17,000 s/d	23,000	20,000
012 GARAKAN.S	BB	085	17,000 s/d	23,000	20,000
012 JAMBAN S	BB	085	17,000 s/d	23,000	20,000
012 JL SIBATUK	BA	084	23,000 s/d	31,000	27,000
012 JL SIBATUK	BB	085	17,000 s/d	23,000	20,000
012 JL SIBATUK	BC	082	41,000 s/d	55,000	48,000
012 JL.SIBATUK	BC	082	41,000 s/d	55,000	48,000
012 KRAKALAN	BB	085	17,000 s/d	23,000	20,000
012 KRAKALAN S	BB	085	17,000 s/d	23,000	20,000

KLASIFIKASI DAN BESARNYA NJOP PERMUKAAN BUMI BERUPA TANAH TAHUN 2021

PROPINSI:33-JAWA TENGAH
KAB/KOTA:26-PEKALONGAN

KECAMATAN:060-DORO
KELURAHAN:004-ROGOSELO

BLK NAMA JALAN	KODE KELAS		PENGGOLONGAN		KET NILAI JUAL
	ZNT	BUMI	NILAI JUAL BUMI	(Rupiah/M2)	OBJEK PAJAK BUMI
					(Rupiah/M2)
012 KRAKALAN.S	BB	085	17,000 s/d	23,000	20,000
012 SIBANTANG S	BB	085	17,000 s/d	23,000	20,000
012 SIRAN KRAKALAN	BB	085	17,000 s/d	23,000	20,000
012 SITERONG D	AZ	086	12,000 s/d	17,000	14,000
012 SITERONG S	AZ	086	12,000 s/d	17,000	14,000
012 SITERONG S	BB	085	17,000 s/d	23,000	20,000
012 SITERONG.D	AZ	086	12,000 s/d	17,000	14,000
012 SOROSIDO.D	BF	086	12,000 s/d	17,000	14,000
012 SURANGAN	BE	084	23,000 s/d	31,000	27,000
012 SURANGAN.D	AZ	086	12,000 s/d	17,000	14,000
012 SURANGAN.S	BB	085	17,000 s/d	23,000	20,000
012 SUROSIDO.D	BF	086	12,000 s/d	17,000	14,000
013 BALONG CILANCENG D	AZ	086	12,000 s/d	17,000	14,000
013 BALONG CILANCENG D	BB	085	17,000 s/d	23,000	20,000
013 BALONG LANCENG D	AZ	086	12,000 s/d	17,000	14,000
013 BALONG-CILANGCENG.D	AZ	086	12,000 s/d	17,000	14,000
013 DK SOROSIDO	AZ	086	12,000 s/d	17,000	14,000
013 WONOSEPI SIGEN S	AZ	086	12,000 s/d	17,000	14,000
013 WONOSEPI SIGEN S	BB	085	17,000 s/d	23,000	20,000
013 WONOSEPI SIGEN S BLOK 013	AZ	086	12,000 s/d	17,000	14,000
014 DK SARI	BF	086	12,000 s/d	17,000	14,000
014 DK.SARI	BH	082	41,000 s/d	55,000	48,000
014 DK.SARI	BI	084	23,000 s/d	31,000	27,000
014 DK.SARIDK.SARI	BI	084	23,000 s/d	31,000	27,000
014 JL.SARI	BH	082	41,000 s/d	55,000	48,000
014 SARCO D	BF	086	12,000 s/d	17,000	14,000
014 SARI	BI	084	23,000 s/d	31,000	27,000
014 SARI D	BF	086	12,000 s/d	17,000	14,000
014 SARI.D	BF	086	12,000 s/d	17,000	14,000
014 SARI.SD	BF	086	12,000 s/d	17,000	14,000
014 SOARCO	AF	081	55,000 s/d	73,000	64,000
014 SOARCO	BF	086	12,000 s/d	17,000	14,000
015 DK.BANGUNREJO	BL	084	23,000 s/d	31,000	27,000
015 PELEM.S	AH	085	17,000 s/d	23,000	20,000
015 SAEH.D	BM	086	12,000 s/d	17,000	14,000
015 SALEH D	BM	086	12,000 s/d	17,000	14,000
015 SIPARE SALEH BLOK 015	AH	085	17,000 s/d	23,000	20,000
015 SIPARE SALEH S	AH	085	17,000 s/d	23,000	20,000
015 SIPARE SALEH S	BM	086	12,000 s/d	17,000	14,000
015 SIPARE SALEH S BLOK 015	AH	085	17,000 s/d	23,000	20,000
015 SIPASANG S BLOK 015	AH	085	17,000 s/d	23,000	20,000
015 SIPASANG.D	BM	086	12,000 s/d	17,000	14,000
015 SIPASANG.S	AH	085	17,000 s/d	23,000	20,000
016 .	BM	086	12,000 s/d	17,000	14,000
016 DK.ROGOSELO KAUM	BN	082	41,000 s/d	55,000	48,000
016 DUKUH ROGOSELO KAUM	BM	086	12,000 s/d	17,000	14,000
016 DUKUH ROGOSELO KAUM	BN	082	41,000 s/d	55,000	48,000
016 DUKUH ROGOSELO KAUM D	BM	086	12,000 s/d	17,000	14,000
016 GOLOMANIK D	BM	086	12,000 s/d	17,000	14,000
016 GOLOMANIK.D	BM	086	12,000 s/d	17,000	14,000
016 JL ROGOSELO KAUM	BD	085	17,000 s/d	23,000	20,000
016 JL.ROGOSELO KAUM	BO	081	55,000 s/d	73,000	64,000

KLASIFIKASI DAN BESARNYA NJOP PERMUKAAN BUMI BERUPA TANAH TAHUN 2021

PROPINSI:33-JAWA TENGAH
KAB/KOTA:26-PEKALONGAN

KECAMATAN:060-DORO
KELURAHAN:004-ROGOSELO

BLK NAMA JALAN	KODE ZNT	KELAS BUMI	PENGGOLONGAN NILAI JUAL BUMI (Rupiah/M2)	KET OBJEK PAJAK BUMI (Rupiah/M2)	NILAI JUAL
016 ROGOSELO KAUM	BM	086	12,000 s/d	17,000	14,000
016 ROGOSELO KAUM.D	BM	086	12,000 s/d	17,000	14,000
016 SABRANG D	BM	086	12,000 s/d	17,000	14,000
016 SABRANG S	AH	085	17,000 s/d	23,000	20,000
016 SIGBLEG.D	BM	086	12,000 s/d	17,000	14,000

KLASIFIKASI DAN BESARNYA NJOP PERMUKAAN BUMI BERUPA TANAH TAHUN 2021

PROPINSI:33-JAWA TENGAH
KAB/KOTA:26-PEKALONGAN

KECAMATAN:060-DORO
KELURAHAN:005-HARJOSARI

BLK NAMA JALAN	KODE KELAS		PENGGOLONGAN		KET NILAI JUAL
	ZNT	BUMI	NILAI JUAL BUMI	(Rupiah/M2)	OBJEK PAJAK BUMI
					(Rupiah/M2)
001 DK RANDUKUNING	AA	084	23,000 s/d	31,000	27,000
001 DK RANDUKUNING	AB	084	23,000 s/d	31,000	27,000
001 DK RANDUKUNING	AC	082	41,000 s/d	55,000	48,000
001 DK RANDUKUNING BLOK 001	AA	084	23,000 s/d	31,000	27,000
001 DK RANDUKUNING BLOK 001	AC	082	41,000 s/d	55,000	48,000
001 DK RANDUKUNING RT 07 RW 03	AC	082	41,000 s/d	55,000	48,000
001 HARJOSARI	AA	084	23,000 s/d	31,000	27,000
001 JL RT RANDUKUNING	AB	084	23,000 s/d	31,000	27,000
001 JL RT RANDUKUNING	AC	082	41,000 s/d	55,000	48,000
001 SAWAH	AA	084	23,000 s/d	31,000	27,000
001 SAWAH BLOK 001	AA	084	23,000 s/d	31,000	27,000
001 TEGALAN	AA	084	23,000 s/d	31,000	27,000
001 TEGALAN	AB	084	23,000 s/d	31,000	27,000
001 TEGALAN BLOK 001	AC	082	41,000 s/d	55,000	48,000
001 TEGALAN DK RANDUKUNING	AA	084	23,000 s/d	31,000	27,000
001 TEGALAN DK RANDUKUNING	AC	082	41,000 s/d	55,000	48,000
002 DARAT BLOK 002	AD	084	23,000 s/d	31,000	27,000
002 SAWAH	AD	084	23,000 s/d	31,000	27,000
002 SAWAH BLOK 002	AD	084	23,000 s/d	31,000	27,000
002 TEGALAN	AD	084	23,000 s/d	31,000	27,000
003 DK RANDUKUNING	AB	084	23,000 s/d	31,000	27,000
003 DK RANDUKUNING	AC	082	41,000 s/d	55,000	48,000
003 JL RT	AC	082	41,000 s/d	55,000	48,000
003 JL RT DUKUH RANDUKUNING	AC	082	41,000 s/d	55,000	48,000
003 JL RT RANDUKUNING	AC	082	41,000 s/d	55,000	48,000
003 KP RT RANDUKUNING	AC	082	41,000 s/d	55,000	48,000
003 TAGALAN	AB	084	23,000 s/d	31,000	27,000
003 TEGALAN	AB	084	23,000 s/d	31,000	27,000
003 TEGALAN	AC	082	41,000 s/d	55,000	48,000
004 DARAT	AJ	085	17,000 s/d	23,000	20,000
004 DK RANDUKUNING	AO	082	41,000 s/d	55,000	48,000
004 JL KPRT DUKUH RANDUKUNING	AO	082	41,000 s/d	55,000	48,000
004 JL KPRT RANDUKUNING	AO	082	41,000 s/d	55,000	48,000
004 JL RANDUKUNING	AO	082	41,000 s/d	55,000	48,000
004 JL RT	AP	081	55,000 s/d	73,000	64,000
004 KP RT RANDUKUNING	AO	082	41,000 s/d	55,000	48,000
004 KP RT RANDUKUNING	AP	081	55,000 s/d	73,000	64,000
005 DK RANDUKUNING	AQ	084	23,000 s/d	31,000	27,000
005 JL DESA	AP	081	55,000 s/d	73,000	64,000
005 JL KPRT	AQ	084	23,000 s/d	31,000	27,000
005 JL RT	AP	081	55,000 s/d	73,000	64,000
005 JL RT	AQ	084	23,000 s/d	31,000	27,000
005 JL. DESA	AA	084	23,000 s/d	31,000	27,000
005 KP RT	AQ	084	23,000 s/d	31,000	27,000
005 SAWAH	AA	084	23,000 s/d	31,000	27,000
005 SAWAH	AP	081	55,000 s/d	73,000	64,000
005 SAWAH BLOK 005	AA	084	23,000 s/d	31,000	27,000
006 DK RANDUKUNING	AA	084	23,000 s/d	31,000	27,000
006 JL RT	AP	081	55,000 s/d	73,000	64,000
006 KP RT	AP	081	55,000 s/d	73,000	64,000
006 KP RT	AQ	084	23,000 s/d	31,000	27,000
006 SAWAH	AA	084	23,000 s/d	31,000	27,000

KLASIFIKASI DAN BESARNYA NJOP PERMUKAAN BUMI BERUPA TANAH TAHUN 2021

PROPINSI:33-JAWA TENGAH
KAB/KOTA:26-PEKALONGAN

KECAMATAN:060-DORO
KELURAHAN:005-HARJOSARI

BLK NAMA JALAN	KODE KELAS		PENGGOLONGAN		KET NILAI JUAL
	ZNT	BUMI	NILAI JUAL BUMI (Rupiah/M2)		OBJEK PAJAK BUMI (Rupiah/M2)
007 DK RANDUKUNING	AN	082	41,000	s/d 55,000	48,000
007 JL KPRT	AR	081	55,000	s/d 73,000	64,000
007 JL RANDUKUNING	AR	081	55,000	s/d 73,000	64,000
007 JL RT	AP	081	55,000	s/d 73,000	64,000
007 JL RT	AR	081	55,000	s/d 73,000	64,000
007 KP RT	AN	082	41,000	s/d 55,000	48,000
007 KP RT	AP	081	55,000	s/d 73,000	64,000
007 KP RT	AR	081	55,000	s/d 73,000	64,000
007 SAWAH	AN	082	41,000	s/d 55,000	48,000
007 SAWAH BLOK 007	AN	082	41,000	s/d 55,000	48,000
008 DK RANDUKUNING	AN	082	41,000	s/d 55,000	48,000
008 JL RT	AN	082	41,000	s/d 55,000	48,000
008 JL RT	AP	081	55,000	s/d 73,000	64,000
008 SAWAH	AN	082	41,000	s/d 55,000	48,000
008 TEGALAN	AN	082	41,000	s/d 55,000	48,000
009 SAWAH	AN	082	41,000	s/d 55,000	48,000
009 SAWAH BLOK 009	AN	082	41,000	s/d 55,000	48,000
010 DK RANDUKUNING	AN	082	41,000	s/d 55,000	48,000
010 SAWAH	AN	082	41,000	s/d 55,000	48,000
010 SAWAH BLOK 010	AN	082	41,000	s/d 55,000	48,000
010 SAWAH DK RANDUKUNING	AN	082	41,000	s/d 55,000	48,000
011 DK KEDEMPHEL	AN	082	41,000	s/d 55,000	48,000
011 DK RANDUKUNING	AN	082	41,000	s/d 55,000	48,000
011 DUKUH RANDUKUNING	AP	081	55,000	s/d 73,000	64,000
011 JL RT	AP	081	55,000	s/d 73,000	64,000
011 SAWAH	AN	082	41,000	s/d 55,000	48,000
011 SAWAH BLOK 011	AN	082	41,000	s/d 55,000	48,000
012 DK KEDEMPHEL	AD	084	23,000	s/d 31,000	27,000
012 SAWAH	AD	084	23,000	s/d 31,000	27,000
012 SAWAH TEGALAN	AD	084	23,000	s/d 31,000	27,000
013 DK KEDEMPHEL BLOK 013	AD	084	23,000	s/d 31,000	27,000
013 HARJOSARI	AD	084	23,000	s/d 31,000	27,000
013 SAWAH	AD	084	23,000	s/d 31,000	27,000
013 SAWAH	AE	085	17,000	s/d 23,000	20,000
013 TEGALAN	AD	084	23,000	s/d 31,000	27,000
013 TEGALAN	AE	085	17,000	s/d 23,000	20,000
013 TEGALAN DK DEMPEL BLOK 005	AD	084	23,000	s/d 31,000	27,000
013 TEGALAN RT 01 RW 01	AD	084	23,000	s/d 31,000	27,000
014 DARAT	AF	082	41,000	s/d 55,000	48,000
014 SAWAH	AF	082	41,000	s/d 55,000	48,000
015 JL DESA	AH	081	55,000	s/d 73,000	64,000
015 KP RT	AH	081	55,000	s/d 73,000	64,000
015 KP RT	AM	084	23,000	s/d 31,000	27,000
016 DARAT BLOK 016	AG	084	23,000	s/d 31,000	27,000
016 DARAT BLOK 016	AJ	085	17,000	s/d 23,000	20,000
016 DK KEDEMPHEL	AH	081	55,000	s/d 73,000	64,000
016 JL DESA	AG	084	23,000	s/d 31,000	27,000
016 JL DESA	AH	081	55,000	s/d 73,000	64,000
016 JL DESAHARJOSARI	AH	081	55,000	s/d 73,000	64,000
016 JL. DESA	AH	081	55,000	s/d 73,000	64,000
016 KEDEMPHEL	AJ	085	17,000	s/d 23,000	20,000
016 KP RT	AG	084	23,000	s/d 31,000	27,000

KLASIFIKASI DAN BESARNYA NJOP PERMUKAAN BUMI BERUPA TANAH TAHUN 2021

PROPINSI:33-JAWA TENGAH
KAB/KOTA:26-PEKALONGAN

KECAMATAN:060-DORO
KELURAHAN:005-HARJOSARI

BLK NAMA JALAN	KODE KELAS		PENGGOLONGAN		KET NILAI JUAL
	ZNT	BUMI	NILAI JUAL BUMI (Rupiah/M2)		OBJEK PAJAK BUMI (Rupiah/M2)
017 DARAT BLOK 017	AI	084	23,000 s/d	31,000	27,000
017 DARAT BLOK 017	AJ	085	17,000 s/d	23,000	20,000
017 DK DEMPEL	AJ	085	17,000 s/d	23,000	20,000
017 DK KEDEMPEL	AJ	085	17,000 s/d	23,000	20,000
017 JL DESA	AH	081	55,000 s/d	73,000	64,000
017 KP RT	AI	084	23,000 s/d	31,000	27,000
017 RT 03 RW 02	AI	084	23,000 s/d	31,000	27,000
018 DK DEMPEL	AI	084	23,000 s/d	31,000	27,000
018 DK KEDEMPEL	AH	081	55,000 s/d	73,000	64,000
018 JL DESA	AH	081	55,000 s/d	73,000	64,000
018 JL DESA	AI	084	23,000 s/d	31,000	27,000
018 JL DESA JL WIRONTANI	AH	081	55,000 s/d	73,000	64,000
018 JL KPRT	AI	084	23,000 s/d	31,000	27,000
018 JL RT	AI	084	23,000 s/d	31,000	27,000
018 KP RT	AH	081	55,000 s/d	73,000	64,000
018 KP RT	AI	084	23,000 s/d	31,000	27,000
019 SAWAH	AN	082	41,000 s/d	55,000	48,000
020 JL DARAT	AL	085	17,000 s/d	23,000	20,000
020 JL DESA	AL	085	17,000 s/d	23,000	20,000
020 JL RT	AK	082	41,000 s/d	55,000	48,000
021 JL DARAT	AL	085	17,000 s/d	23,000	20,000
021 JL RT	AK	082	41,000 s/d	55,000	48,000

KLASIFIKASI DAN BESARNYA NJOP PERMUKAAN BUMI BERUPA TANAH TAHUN 2021

PROPINSI:33-JAWA TENGAH
KAB/KOTA:26-PEKALONGAN

KECAMATAN:060-DORO
KELURAHAN:006-LARIKAN

BLK NAMA JALAN	KODE KELAS		PENGGOLONGAN		KET NILAI JUAL
	ZNT	BUMI	NILAI JUAL BUMI	(Rupiah/M2)	OBJEK PAJAK BUMI
(Rupiah/M2)					
001 SAWAH RANDU	AA	082	41,000 s/d	55,000	48,000
002 JL RAYA LARIKAN-DORO	AB	081	55,000 s/d	73,000	64,000
002 SAWAH GUMUK	AB	081	55,000 s/d	73,000	64,000
003 DK LARIKAN LEGOK	AM	082	41,000 s/d	55,000	48,000
003 JL RT LARIKAN LEGOK	AM	082	41,000 s/d	55,000	48,000
003 SAWAH GUMUK	AB	081	55,000 s/d	73,000	64,000
003 SAWAH GUMUK BLOK 003	AB	081	55,000 s/d	73,000	64,000
003 SAWH GUMUK	AB	081	55,000 s/d	73,000	64,000
004 DARAT	AC	084	23,000 s/d	31,000	27,000
004 DARAT BLOK 004	AC	084	23,000 s/d	31,000	27,000
004 JL RAYA	AN	084	23,000 s/d	31,000	27,000
004 JL RAYA BLOK 004	AN	084	23,000 s/d	31,000	27,000
004 SAWAH	AC	084	23,000 s/d	31,000	27,000
004 SAWAH BLOK 004	AD	084	23,000 s/d	31,000	27,000
005 DARAT	AE	085	17,000 s/d	23,000	20,000
005 DARAT BLEDER	AG	085	17,000 s/d	23,000	20,000
005 JL RAYA	AH	081	55,000 s/d	73,000	64,000
005 SAWAH	AD	084	23,000 s/d	31,000	27,000
005 SAWAH	AF	084	23,000 s/d	31,000	27,000
006 DK LARIKAN	AI	082	41,000 s/d	55,000	48,000
006 JL KP	AI	082	41,000 s/d	55,000	48,000
006 JL KP BLOK 006	AI	082	41,000 s/d	55,000	48,000
006 JL RAYA	AH	081	55,000 s/d	73,000	64,000
006 JL. RAYA BLOK 006	AB	081	55,000 s/d	73,000	64,000
007 JL KP	AI	082	41,000 s/d	55,000	48,000
007 JL RAYA	AH	081	55,000 s/d	73,000	64,000
007 JL RAYA BLOK 007	AH	081	55,000 s/d	73,000	64,000
008 DARAT SAPRAK	AI	082	41,000 s/d	55,000	48,000
008 DARAT SAPRAK	AJ	084	23,000 s/d	31,000	27,000
008 DK SAPRAK	AJ	084	23,000 s/d	31,000	27,000
008 JL KP	AI	082	41,000 s/d	55,000	48,000
008 JL KP BLOK 008	AI	082	41,000 s/d	55,000	48,000
009 DARAT SAPRAK	AJ	084	23,000 s/d	31,000	27,000
009 DARAT SAPRAK BLOK 009	AJ	084	23,000 s/d	31,000	27,000
010 DK LARIKAN WETAN	AK	084	23,000 s/d	31,000	27,000
010 JL KP	AI	082	41,000 s/d	55,000	48,000
010 JL RT LARIKAN WETAN	AI	082	41,000 s/d	55,000	48,000
010 KPRT LARIKAN WETAN	AK	084	23,000 s/d	31,000	27,000
011 JL KP	AI	082	41,000 s/d	55,000	48,000
011 KP RT LARIKAN WETAN	AK	084	23,000 s/d	31,000	27,000
011 KPRT LARIKAN WETAN	AK	084	23,000 s/d	31,000	27,000
012 JL KP	AI	082	41,000 s/d	55,000	48,000
012 KPRT LARIKAN WETAN	AK	084	23,000 s/d	31,000	27,000
013 DARAT BLOK 013	AI	082	41,000 s/d	55,000	48,000
013 DARAT BLOK 013	AL	085	17,000 s/d	23,000	20,000
013 DARAT SAPRAK BLOK 013	AL	085	17,000 s/d	23,000	20,000
014 DARAT BLOK 014	AJ	084	23,000 s/d	31,000	27,000
014 DARAT SAPRAK	AJ	084	23,000 s/d	31,000	27,000
014 SAWAH BLOK 014	AQ	085	17,000 s/d	23,000	20,000
015 DARAT KLUWIH	AR	084	23,000 s/d	31,000	27,000
015 DARAT KLUWIH BLOK 015	AR	084	23,000 s/d	31,000	27,000
015 DART KLUWIH	AR	084	23,000 s/d	31,000	27,000

KLASIFIKASI DAN BESARNYA NJOP PERMUKAAN BUMI BERUPA TANAH TAHUN 2021

PROPINSI:33-JAWA TENGAH
KAB/KOTA:26-PEKALONGAN

KECAMATAN:060-DORO
KELURAHAN:006-LARIKAN

BLK NAMA JALAN	KODE KELAS		PENGGOLONGAN		KET NILAI JUAL
	ZNT	BUMI	NILAI JUAL BUMI	(Rupiah/M2)	OBJEK PAJAK BUMI
					(Rupiah/M2)
015 SAWAH GULE	AN	084	23,000 s/d	31,000	27,000
015 SAWAH GULE BLOK 015	AN	084	23,000 s/d	31,000	27,000
016 DARAT BLOK	AR	084	23,000 s/d	31,000	27,000
016 DARAT BLOK 016	AR	084	23,000 s/d	31,000	27,000
016 DARAT KLUWIH	AR	084	23,000 s/d	31,000	27,000
016 DARAT KLUWIH BLOK 016	AR	084	23,000 s/d	31,000	27,000
016 KPRT	AU	082	41,000 s/d	55,000	48,000
016 SAWAH GULE	AN	084	23,000 s/d	31,000	27,000
017 DARAT	AP	082	41,000 s/d	55,000	48,000
017 JL DESA	AO	081	55,000 s/d	73,000	64,000
017 SAWAH GULE	AN	084	23,000 s/d	31,000	27,000
017 SAWAH GULE BLOK 017	AN	084	23,000 s/d	31,000	27,000
018 SAWAH GAMBIRAN	AT	084	23,000 s/d	31,000	27,000
019 SAWAH GAMBIRAN	AT	084	23,000 s/d	31,000	27,000
020 DARAT	AP	082	41,000 s/d	55,000	48,000
020 DARAT BLOK 020	AP	082	41,000 s/d	55,000	48,000
020 DARAT BLOK 20	AP	082	41,000 s/d	55,000	48,000
020 DARAT KLUWIH	AR	084	23,000 s/d	31,000	27,000
020 JL DARAT	AP	082	41,000 s/d	55,000	48,000
020 JL KP RT	AU	082	41,000 s/d	55,000	48,000
020 JL RT	AU	082	41,000 s/d	55,000	48,000
020 KPRT	AP	082	41,000 s/d	55,000	48,000
020 KPRT	AU	082	41,000 s/d	55,000	48,000
020 KPRT KLUWIH	AR	084	23,000 s/d	31,000	27,000
020 SAWAH	AS	084	23,000 s/d	31,000	27,000
020 SAWAH BLOK 020	AS	084	23,000 s/d	31,000	27,000
021 SAWAH	AS	084	23,000 s/d	31,000	27,000
021 SAWAH BLOK 021	AA	082	41,000 s/d	55,000	48,000
021 SAWAH BLOK 021	AS	084	23,000 s/d	31,000	27,000
022 DAAT SAPRAK	AJ	084	23,000 s/d	31,000	27,000
022 DARAT SAPRAK	AI	082	41,000 s/d	55,000	48,000
022 DARAT SAPRAK	AJ	084	23,000 s/d	31,000	27,000
022 DARAT SAPRAK BLOK 022	AJ	084	23,000 s/d	31,000	27,000
022 JL KP	AI	082	41,000 s/d	55,000	48,000
022 JL KP	AJ	084	23,000 s/d	31,000	27,000
023 DARAT SAPRAK	AJ	084	23,000 s/d	31,000	27,000
023 JLN LARIKAN	AJ	084	23,000 s/d	31,000	27,000
024 DARAT SAPRAK	AJ	084	23,000 s/d	31,000	27,000

KLASIFIKASI DAN BESARNYA NJOP PERMUKAAN BUMI BERUPA TANAH TAHUN 2021

PROPINSI:33-JAWA TENGAH
KAB/KOTA:26-PEKALONGAN

KECAMATAN:060-DORO
KELURAHAN:007-SAWANGAN

BLK NAMA JALAN	KODE KELAS		PENGGOLONGAN		KET NILAI JUAL
	ZNT	BUMI	NILAI JUAL BUMI	(Rupiah/M2)	OBJEK PAJAK BUMI
					(Rupiah/M2)
001 DARAT GELWANG	AF	086	12,000 s/d	17,000	14,000
001 DARAT GLEWAN	AF	086	12,000 s/d	17,000	14,000
001 DARAT GLEWANG	AF	086	12,000 s/d	17,000	14,000
001 DARATGLEWANG	AF	086	12,000 s/d	17,000	14,000
001 GLEWANG	AF	086	12,000 s/d	17,000	14,000
001 JL RT GLEWANG	AE	082	41,000 s/d	55,000	48,000
001 JL. RT GLEWANG	AE	082	41,000 s/d	55,000	48,000
001 JL.RT GLEWANG	AE	082	41,000 s/d	55,000	48,000
001 JL.RT GLEWONG	AE	082	41,000 s/d	55,000	48,000
001 JL.RTGLEWANG	AE	082	41,000 s/d	55,000	48,000
002 DARAT GLEWANG	AF	086	12,000 s/d	17,000	14,000
002 DK KASRI	AF	086	12,000 s/d	17,000	14,000
002 GLEWANG	AE	082	41,000 s/d	55,000	48,000
002 GLEWANG	AF	086	12,000 s/d	17,000	14,000
002 JL. RT GLEWANG	AE	082	41,000 s/d	55,000	48,000
002 JL.RT .GLEWANG	AE	082	41,000 s/d	55,000	48,000
002 JL.RT GLEWANG	AE	082	41,000 s/d	55,000	48,000
002 KP RT KASRI	AE	082	41,000 s/d	55,000	48,000
002 KP RT KASRI	AG	082	41,000 s/d	55,000	48,000
002 KP RT KASRI BLOK 002	AG	082	41,000 s/d	55,000	48,000
003 DK KASRI	AG	082	41,000 s/d	55,000	48,000
003 DK. KASRI	AG	082	41,000 s/d	55,000	48,000
003 KASRI	AG	082	41,000 s/d	55,000	48,000
003 KP RT	AG	082	41,000 s/d	55,000	48,000
003 KP RT KASRI	AG	082	41,000 s/d	55,000	48,000
003 KP RT KASRI	AG	082	41,000 s/d	55,000	48,000
003 KP RT KASRI BLOK 003	AG	082	41,000 s/d	55,000	48,000
004 DARAT GLEWANG	AD	086	12,000 s/d	17,000	14,000
004 DARAT JL RT GLEWANG	AC	084	23,000 s/d	31,000	27,000
004 DARAT JL RT POSONG	AC	084	23,000 s/d	31,000	27,000
004 DARAT JL.RT POSONG	AC	084	23,000 s/d	31,000	27,000
004 DARAT KASRI	AD	086	12,000 s/d	17,000	14,000
004 DARAT POSONG	AD	086	12,000 s/d	17,000	14,000
004 DK LARANGAN	AD	086	12,000 s/d	17,000	14,000
004 GLEWANG	AD	086	12,000 s/d	17,000	14,000
004 GLEWANG DARAT	AD	086	12,000 s/d	17,000	14,000
004 GLEWANG DARAT	AE	082	41,000 s/d	55,000	48,000
004 GLEWANG DARAT BLOK 004	AD	086	12,000 s/d	17,000	14,000
004 GLEWANG JL. RT	AE	082	41,000 s/d	55,000	48,000
004 JL.RT GLEWANG	AE	082	41,000 s/d	55,000	48,000
004 JL.RT POSONG	AC	084	23,000 s/d	31,000	27,000
004 KP RT KASRI	AG	082	41,000 s/d	55,000	48,000
005 DARAT JL RT POSONG	AK	084	23,000 s/d	31,000	27,000
005 DARAT JL. RT POSONG	AC	084	23,000 s/d	31,000	27,000
005 DARAT JL.RT POSONG	AC	084	23,000 s/d	31,000	27,000
005 DARAT JL.RT POSONG	AC	084	23,000 s/d	31,000	27,000
005 DARAT JL.RT PRIHATIN	AC	084	23,000 s/d	31,000	27,000
005 JL KP SAWANGAN LOR	AK	084	23,000 s/d	31,000	27,000
005 JL.KP SAWANGAN LOR	AK	084	23,000 s/d	31,000	27,000
005 SAWAH SAWANGAN BARAT	AL	084	23,000 s/d	31,000	27,000
005 SAWAH SAWANGAN LOR	AL	084	23,000 s/d	31,000	27,000
005 TEGALAN POSONG	AB	087	8,400 s/d	12,000	10,000

KLASIFIKASI DAN BESARNYA NJOP PERMUKAAN BUMI BERUPA TANAH TAHUN 2021

PROPINSI:33-JAWA TENGAH
KAB/KOTA:26-PEKALONGAN

KECAMATAN:060-DORO
KELURAHAN:007-SAWANGAN

BLK NAMA JALAN	KODE KELAS		PENGGOLONGAN		KET NILAI JUAL
	ZNT	BUMI	NILAI JUAL BUMI	(Rupiah/M2)	OBJEK PAJAK BUMI
					(Rupiah/M2)
005 TEGALAN POSONG	AB	087	8,400 s/d	12,000	10,000
006 DARAT JL RT POSONG	AC	084	23,000 s/d	31,000	27,000
006 DARAT JL RT POSONG	AC	084	23,000 s/d	31,000	27,000
006 DARAT JL RT POSONG	AL	084	23,000 s/d	31,000	27,000
006 DARAT JL. RT POSONG	AC	084	23,000 s/d	31,000	27,000
006 DARAT JL.RT POSONG	AC	084	23,000 s/d	31,000	27,000
006 DK POSONG	AB	087	8,400 s/d	12,000	10,000
006 DK POSONG	AL	084	23,000 s/d	31,000	27,000
006 DK.POSONG	AB	087	8,400 s/d	12,000	10,000
006 POSONG	AB	087	8,400 s/d	12,000	10,000
006 POSONG	AC	084	23,000 s/d	31,000	27,000
006 SAWAH POSONG	AL	084	23,000 s/d	31,000	27,000
006 TEGALAN POSONG	AB	087	8,400 s/d	12,000	10,000
007 BONDOROGO	AL	084	23,000 s/d	31,000	27,000
007 DARAT BONDOROGO	AL	084	23,000 s/d	31,000	27,000
007 DARAT BONDOROGO	AN	084	23,000 s/d	31,000	27,000
007 DARATBONDOROGO	AN	084	23,000 s/d	31,000	27,000
007 DK. BONDOROGO	AL	084	23,000 s/d	31,000	27,000
007 JL.RAYA BONDOROGO	AM	081	55,000 s/d	73,000	64,000
007 SAWAH BONDOROGO	AL	084	23,000 s/d	31,000	27,000
007 SAWAH BONDOROGO	AN	084	23,000 s/d	31,000	27,000
007 SAWAHBONDOROGO	AL	084	23,000 s/d	31,000	27,000
008 BONDOROGO	AA	084	23,000 s/d	31,000	27,000
008 DARAT BONDOROGO KULON	AA	084	23,000 s/d	31,000	27,000
008 DARAT BONDOROGO KULON	AN	084	23,000 s/d	31,000	27,000
008 JL RAYA BONDOROGO	AM	081	55,000 s/d	73,000	64,000
008 JL.RAYA BONDOROGO	AM	081	55,000 s/d	73,000	64,000
008 SAH BONDOROGO KULON	AA	084	23,000 s/d	31,000	27,000
008 SAWAH BONDOROGO KULON	AA	084	23,000 s/d	31,000	27,000
008 SAWAH BONDOROGO KULON	AN	084	23,000 s/d	31,000	27,000
009 DARAT BONDOROGO	AN	084	23,000 s/d	31,000	27,000
009 JL RAYA BONDOROGO	AM	081	55,000 s/d	73,000	64,000
009 JL.RAYA BONDOROGO	AM	081	55,000 s/d	73,000	64,000
010 DARAT SAWANGAN DUKUH	AO	082	41,000 s/d	55,000	48,000
010 DARAT SAWANGAN DUKUH	AO	082	41,000 s/d	55,000	48,000
010 DK SAWANGAN	AO	082	41,000 s/d	55,000	48,000
010 DK SAWANGAN BARAT	AO	082	41,000 s/d	55,000	48,000
010 JL RAYA SAWANGAN	AP	080	73,000 s/d	91,000	82,000
010 JL.RAYA SAWANGAN	AP	080	73,000 s/d	91,000	82,000
010 SAWANGAB DUKUH	AO	082	41,000 s/d	55,000	48,000
010 SAWANGAN BARAT	AO	082	41,000 s/d	55,000	48,000
010 SAWANGAN DUKUH	AO	082	41,000 s/d	55,000	48,000
010 SAWANGAN KULON	AO	082	41,000 s/d	55,000	48,000
011 DARAT SAWANGAN	AR	085	17,000 s/d	23,000	20,000
011 JL RAYA SAWANGAN	AP	080	73,000 s/d	91,000	82,000
011 JL.RAYA SAWANGAN	AP	080	73,000 s/d	91,000	82,000
011 SAWANGAN DORO	AP	080	73,000 s/d	91,000	82,000
012 DARAT SAWANGAN	AK	084	23,000 s/d	31,000	27,000
012 DARAT SAWANGAN	AO	082	41,000 s/d	55,000	48,000
012 DK.SAWANGAN LOR	AO	082	41,000 s/d	55,000	48,000
012 JL KP SAWANGAN LOR	AK	084	23,000 s/d	31,000	27,000
012 JL KP SAWANGAN	AK	084	23,000 s/d	31,000	27,000

KLASIFIKASI DAN BESARNYA NJOP PERMUKAAN BUMI BERUPA TANAH TAHUN 2021

PROPINSI:33-JAWA TENGAH
KAB/KOTA:26-PEKALONGAN

KECAMATAN:060-DORO
KELURAHAN:007-SAWANGAN

BLK NAMA JALAN	KODE KELAS		PENGGOLONGAN		KET NILAI JUAL
	ZNT	BUMI	NILAI JUAL BUMI	(Rupiah/M2)	OBJEK PAJAK BUMI
					(Rupiah/M2)
012 JL KP SAWANGAN LOR	AK	084	23,000 s/d	31,000	27,000
012 JL KP SAWANGAN LOR BLOK 002	AK	084	23,000 s/d	31,000	27,000
012 JL RAYA SAWANGAN	AP	080	73,000 s/d	91,000	82,000
012 JL.KP SAWANGAN LOR	AK	084	23,000 s/d	31,000	27,000
012 JL.RAYA SAWANGAN	AP	080	73,000 s/d	91,000	82,000
012 JL.RAYA SAWANGAN	AP	080	73,000 s/d	91,000	82,000
013 DK SAWANGAN UTARA	AJ	084	23,000 s/d	31,000	27,000
013 KP RT KASRI	AG	082	41,000 s/d	55,000	48,000
013 SAWAH	AJ	084	23,000 s/d	31,000	27,000
013 SAWAH BLOK 013	AJ	084	23,000 s/d	31,000	27,000
014 DK.SAWANGAN LOR	AH	084	23,000 s/d	31,000	27,000
014 KASRI	AH	084	23,000 s/d	31,000	27,000
014 KP RT KASRI	AG	082	41,000 s/d	55,000	48,000
014 SAWAH	AH	084	23,000 s/d	31,000	27,000
014 SAWAH DK KASRI	AH	084	23,000 s/d	31,000	27,000
014 SAWANGAN	AH	084	23,000 s/d	31,000	27,000
014 SAWANGAN KASRI	AH	084	23,000 s/d	31,000	27,000
015 DARAT	AO	082	41,000 s/d	55,000	48,000
015 DARAT BLOK 015	AO	082	41,000 s/d	55,000	48,000
015 JL RAYA SAWANGAN	AP	080	73,000 s/d	91,000	82,000
015 JL.RAYA SAWANGAN	AP	080	73,000 s/d	91,000	82,000
015 SAWANGAN	AO	082	41,000 s/d	55,000	48,000
015 SAWANGAN BLOK 015	AO	082	41,000 s/d	55,000	48,000
015 SAWANGAN TIMUR	AO	082	41,000 s/d	55,000	48,000
015 SAWANGAN TIMUR BLOK 015	AO	082	41,000 s/d	55,000	48,000
016 DARAT	AR	085	17,000 s/d	23,000	20,000
016 DARAT BLOK 016	AR	085	17,000 s/d	23,000	20,000
016 JL KPRT	AQ	081	55,000 s/d	73,000	64,000
016 JL RAYA SAWANGAN	AP	080	73,000 s/d	91,000	82,000
016 JL RAYA SAWANGAN	AQ	081	55,000 s/d	73,000	64,000
016 JL.RAYA SAWANGAN	AP	080	73,000 s/d	91,000	82,000
016 KP RT	AQ	081	55,000 s/d	73,000	64,000
016 SAWANGAN	AQ	081	55,000 s/d	73,000	64,000
016 SAWANGAN KIDUL	AQ	081	55,000 s/d	73,000	64,000
016 SAWANGAN SELATAN	AP	080	73,000 s/d	91,000	82,000
016 SAWANGAN SELATAN	AR	085	17,000 s/d	23,000	20,000
016 SAWANGAN TIMUR	AP	080	73,000 s/d	91,000	82,000
016 SAWANGAN TIMUR	AQ	081	55,000 s/d	73,000	64,000

KLASIFIKASI DAN BESARNYA NJOP PERMUKAAN BUMI BERUPA TANAH TAHUN 2021

PROPINSI:33-JAWA TENGAH
KAB/KOTA:26-PEKALONGAN

KECAMATAN:060-DORO
KELURAHAN:008-DOROREJO

BLK NAMA JALAN	KODE ZNT	KELAS BUMI	PENGGOLONGAN NILAI JUAL BUMI (Rupiah/M2)	KET NILAI JUAL OBJEK PAJAK BUMI (Rupiah/M2)	
001 BLOK 001	AA	085	17,000 s/d	23,000	20,000
001 BLOK 01	AA	085	17,000 s/d	23,000	20,000
001 DK DORO KULON	AA	085	17,000 s/d	23,000	20,000
001 DORO KIDUL	AA	085	17,000 s/d	23,000	20,000
001 DORO KULON	AA	085	17,000 s/d	23,000	20,000
001 DOROKULON	AA	085	17,000 s/d	23,000	20,000
001 DOROREJO	AA	085	17,000 s/d	23,000	20,000
001 DOROREJO BLOK 001	AA	085	17,000 s/d	23,000	20,000
001 DOROREJO DORO KULON	AA	085	17,000 s/d	23,000	20,000
001 DUKUH DORO KULON	AA	085	17,000 s/d	23,000	20,000
002 BLOK 002	AA	085	17,000 s/d	23,000	20,000
002 BLOK 002	AB	081	55,000 s/d	73,000	64,000
002 BLOK 02	AA	085	17,000 s/d	23,000	20,000
002 DORO KULON	AA	085	17,000 s/d	23,000	20,000
002 DOROKULON	AB	081	55,000 s/d	73,000	64,000
002 DOROREJO	AB	081	55,000 s/d	73,000	64,000
002 SAWANGAN	AB	081	55,000 s/d	73,000	64,000
003 BLOK 003	AA	085	17,000 s/d	23,000	20,000
003 BLOK 003	AB	081	55,000 s/d	73,000	64,000
003 BLOK 003	AC	082	41,000 s/d	55,000	48,000
003 DK.DORO WETAN	AC	082	41,000 s/d	55,000	48,000
003 DORO BULU	AA	085	17,000 s/d	23,000	20,000
003 DORO WETAN	AA	085	17,000 s/d	23,000	20,000
003 DORO WETAN	AB	081	55,000 s/d	73,000	64,000
003 DORO WETAN	AC	082	41,000 s/d	55,000	48,000
003 DOROREJO BLOK 003	AA	085	17,000 s/d	23,000	20,000
003 DOROWETAN	AC	082	41,000 s/d	55,000	48,000
003 DUKUH DOROWETAN	AB	081	55,000 s/d	73,000	64,000
004 BLOK 04	AA	085	17,000 s/d	23,000	20,000
004 BLOK 004	AA	085	17,000 s/d	23,000	20,000
004 BLOK 004	AB	081	55,000 s/d	73,000	64,000
004 BLOK 004	AC	082	41,000 s/d	55,000	48,000
004 BLOK 04	AA	085	17,000 s/d	23,000	20,000
004 DORO WETAN	AA	085	17,000 s/d	23,000	20,000
004 DOROREJO BLOK 004	AB	081	55,000 s/d	73,000	64,000
004 DOROWETAN	AA	085	17,000 s/d	23,000	20,000
004 DOROWETAN	AB	081	55,000 s/d	73,000	64,000
004 DOROWETAN	AC	082	41,000 s/d	55,000	48,000
004 WRINGIN AGUNG	AA	085	17,000 s/d	23,000	20,000
005 BLOK 005	AF	086	12,000 s/d	17,000	14,000
005 BLOK 05	AF	086	12,000 s/d	17,000	14,000
005 DK.DORO WETAN	AF	086	12,000 s/d	17,000	14,000
005 DORO WETAN	AF	086	12,000 s/d	17,000	14,000
005 DOROREJO	AF	086	12,000 s/d	17,000	14,000
005 DOROREJO BLOK 005	AF	086	12,000 s/d	17,000	14,000
006 BLOK 006	AD	084	23,000 s/d	31,000	27,000
006 BLOK 006	AF	086	12,000 s/d	17,000	14,000
006 DOROREJO	AD	084	23,000 s/d	31,000	27,000
006 DOROREJO	AF	086	12,000 s/d	17,000	14,000
006 DOROREJO BLOK 006	AF	086	12,000 s/d	17,000	14,000
006 DOROWETAN	AF	086	12,000 s/d	17,000	14,000
006 JL. KIHAJAR DEWANTORO	AD	084	23,000 s/d	31,000	27,000

KLASIFIKASI DAN BESARNYA NJOP PERMUKAAN BUMI BERUPA TANAH TAHUN 2021

PROPINSI:33-JAWA TENGAH
KAB/KOTA:26-PEKALONGAN

KECAMATAN:060-DORO
KELURAHAN:008-DOROREJO

BLK NAMA JALAN	KODE ZNT	KELAS BUMI	PENGGOLONGAN NILAI JUAL BUMI (Rupiah/M2)	KET NILAI JUAL OBJEK PAJAK BUMI (Rupiah/M2)	
006 KAMPUNG SINGZONG	AF	086	12,000 s/d	17,000	14,000
007 BLOK 007	AF	086	12,000 s/d	17,000	14,000
007 BLOK 007	AH	082	41,000 s/d	55,000	48,000
007 DORO WETAN BLOK 005	AF	086	12,000 s/d	17,000	14,000
007 DORO WETAN BLOK 007	AF	086	12,000 s/d	17,000	14,000
007 DOROWETAN	AF	086	12,000 s/d	17,000	14,000
008 DK DORO WETAN	AE	082	41,000 s/d	55,000	48,000
008 DK.DORO WETAN	AF	086	12,000 s/d	17,000	14,000
008 DORO BULU	AD	084	23,000 s/d	31,000	27,000
008 DORO WETAN	AE	082	41,000 s/d	55,000	48,000
008 DOROREJO WETAN	AB	081	55,000 s/d	73,000	64,000
008 DOROREJO WETAN	AD	084	23,000 s/d	31,000	27,000
008 DOROREJO WETAN	AE	082	41,000 s/d	55,000	48,000
008 DOROREJO WETAN	AF	086	12,000 s/d	17,000	14,000
008 DOROWETAN	AB	081	55,000 s/d	73,000	64,000
008 DOROWETAN	AD	084	23,000 s/d	31,000	27,000
008 DOROWETAN	AE	082	41,000 s/d	55,000	48,000
008 DOROWETAN	AF	086	12,000 s/d	17,000	14,000
008 DOROWETAN BLOK 008	AB	081	55,000 s/d	73,000	64,000
008 DOROWETAN BLOK 008	AF	086	12,000 s/d	17,000	14,000
009 BLOK 009	AI	085	17,000 s/d	23,000	20,000
009 DK.DORO BULU	AI	085	17,000 s/d	23,000	20,000
009 DORO BULU	AI	085	17,000 s/d	23,000	20,000
009 DORO KULON	AI	085	17,000 s/d	23,000	20,000
009 DORO REJO	AI	085	17,000 s/d	23,000	20,000
009 DOROBULU	AI	085	17,000 s/d	23,000	20,000
009 DOROKULON	AI	085	17,000 s/d	23,000	20,000
009 DOROREJO	AI	085	17,000 s/d	23,000	20,000
010 BLOK 010	AI	085	17,000 s/d	23,000	20,000
010 BLOK 010	AJ	082	41,000 s/d	55,000	48,000
010 DORO BULU	AI	085	17,000 s/d	23,000	20,000
010 DORO KULON	AI	085	17,000 s/d	23,000	20,000
010 DORO KULON	AJ	082	41,000 s/d	55,000	48,000
010 DOROKULON	AI	085	17,000 s/d	23,000	20,000
010 DOROKULON	AJ	082	41,000 s/d	55,000	48,000
011 DK.DORO KULON	AJ	082	41,000 s/d	55,000	48,000
011 DORO BULU	AJ	082	41,000 s/d	55,000	48,000
011 DORO GUNUNG	AJ	082	41,000 s/d	55,000	48,000
011 DORO KULON	AJ	082	41,000 s/d	55,000	48,000
011 DORO SEMPU	AJ	082	41,000 s/d	55,000	48,000
011 DOROBULU	AJ	082	41,000 s/d	55,000	48,000
011 DOROKULON	AJ	082	41,000 s/d	55,000	48,000
011 DOROREJO	AJ	082	41,000 s/d	55,000	48,000
011 DOROREJO BLOK 011	AK	082	41,000 s/d	55,000	48,000
011 DOROREJO KULON BLOK 011	AJ	082	41,000 s/d	55,000	48,000
011 DOROREJO KULON-DORO BULU	AJ	082	41,000 s/d	55,000	48,000
011 DOROREJO KULON-DORO BULU	AK	082	41,000 s/d	55,000	48,000
011 DOROREJO KULON-DOROBULU	AJ	082	41,000 s/d	55,000	48,000
011 DOROREJO KULON/DORO BULU	AJ	082	41,000 s/d	55,000	48,000
011 DOROREJO KULON/DORO BULU	AK	082	41,000 s/d	55,000	48,000
011 DOROREJO3	AJ	082	41,000 s/d	55,000	48,000
011 DOROSEMPU	AJ	082	41,000 s/d	55,000	48,000

KLASIFIKASI DAN BESARNYA NJOP PERMUKAAN BUMI BERUPA TANAH TAHUN 2021

PROPINSI:33-JAWA TENGAH
KAB/KOTA:26-PEKALONGAN

KECAMATAN:060-DORO
KELURAHAN:008-DOROREJO

BLK NAMA JALAN	KODE KELAS		PENGGOLONGAN		KET NILAI JUAL OBJEK PAJAK BUMI (Rupiah/M2)
	ZNT	BUMI	NILAI JUAL	BUMI (Rupiah/M2)	
011 DUKUH DORO BULU	AJ	082	41,000 s/d	55,000	48,000
011 DUKUH DORO KULON	AJ	082	41,000 s/d	55,000	48,000
012 DORO KULON	AK	082	41,000 s/d	55,000	48,000
012 DORO KULON	AL	082	41,000 s/d	55,000	48,000
012 DOROKULON	AK	082	41,000 s/d	55,000	48,000
012 DOROKULON	AL	082	41,000 s/d	55,000	48,000
012 DOROREJO	AL	082	41,000 s/d	55,000	48,000
012 DOROREJO KULON	AL	082	41,000 s/d	55,000	48,000
012 DOROREJO KULON-DORO BULU	AK	082	41,000 s/d	55,000	48,000
012 DOROREJO KULON-DORO BULU	AL	082	41,000 s/d	55,000	48,000
012 DOROREJO KULON/DORO BULU	AK	082	41,000 s/d	55,000	48,000
012 DOROREJO KULON/DORO BULU	AL	082	41,000 s/d	55,000	48,000
012 DUKUH DORO KULON	AK	082	41,000 s/d	55,000	48,000
012 DUKUH DORO KULON	AL	082	41,000 s/d	55,000	48,000
013 DK TEKISAN	AX	081	55,000 s/d	73,000	64,000
013 DORO - KAJEN	AW	079	91,000 s/d	114,000	103,000
013 DORO BULU	AL	082	41,000 s/d	55,000	48,000
013 DORO KULON	AK	082	41,000 s/d	55,000	48,000
013 DORO KULON	AL	082	41,000 s/d	55,000	48,000
013 DOROKULON	AK	082	41,000 s/d	55,000	48,000
013 DOROKULON	AL	082	41,000 s/d	55,000	48,000
013 DOROKULON BLOK 013	AX	081	55,000 s/d	73,000	64,000
013 DOROREJO	AX	081	55,000 s/d	73,000	64,000
013 DOROREJO BLOK 013	AX	081	55,000 s/d	73,000	64,000
013 DOROREJO KULON / DORO BULU	AK	082	41,000 s/d	55,000	48,000
013 DOROREJO KULON/DORO BULU	AK	082	41,000 s/d	55,000	48,000
013 DOROREJO KULON/DORO BULU	AL	082	41,000 s/d	55,000	48,000
013 DOROREJO KULON/DORO BULU	AV	080	73,000 s/d	91,000	82,000
013 DOROREJO KULON/DORO BULU	AW	079	91,000 s/d	114,000	103,000
013 DOROREJO KULON/DORO BULU	AX	081	55,000 s/d	73,000	64,000
013 DOROSEMPU	AL	082	41,000 s/d	55,000	48,000
013 PERUM DORO KENCANA ASRI	AX	081	55,000 s/d	73,000	64,000
013 PERUM DORO KENCONO ASRI	AX	081	55,000 s/d	73,000	64,000
013 PERUMNAS	AX	081	55,000 s/d	73,000	64,000
013 TEKISAN	AX	081	55,000 s/d	73,000	64,000
014 DK.DORO BULU	AL	082	41,000 s/d	55,000	48,000
014 DORO BULU	AK	082	41,000 s/d	55,000	48,000
014 DORO BULU	AL	082	41,000 s/d	55,000	48,000
014 DORO BULU BLOK 014	AL	082	41,000 s/d	55,000	48,000
014 DOROBULU	AK	082	41,000 s/d	55,000	48,000
014 DOROBULU	AL	082	41,000 s/d	55,000	48,000
014 DOROBULU	AV	080	73,000 s/d	91,000	82,000
014 DOROKULON	AL	082	41,000 s/d	55,000	48,000
014 DOROREJO	AK	082	41,000 s/d	55,000	48,000
014 DOROREJO KULON	AV	080	73,000 s/d	91,000	82,000
014 DOROREJO KULON / DORO BULU	AL	082	41,000 s/d	55,000	48,000
014 DOROREJO KULON/DORO BULU	AK	082	41,000 s/d	55,000	48,000
014 DOROREJO KULON/DORO BULU	AL	082	41,000 s/d	55,000	48,000
014 DOROREJO KULON/DORO BULU	AV	080	73,000 s/d	91,000	82,000
014 DUKUH BOROBULU	AL	082	41,000 s/d	55,000	48,000
014 DUKUH DORO BULU	AL	082	41,000 s/d	55,000	48,000
014 DUKUH DOROBULU	AK	082	41,000 s/d	55,000	48,000

KLASIFIKASI DAN BESARNYA NJOP PERMUKAAN BUMI BERUPA TANAH TAHUN 2021

PROPINSI:33-JAWA TENGAH
KAB/KOTA:26-PEKALONGAN

KECAMATAN:060-DORO
KELURAHAN:008-DOROREJO

BLK NAMA JALAN	KODE KELAS		PENGGOLONGAN		KET NILAI JUAL
	ZNT	BUMI	NILAI JUAL BUMI	(Rupiah/M2)	OBJEK PAJAK BUMI
					(Rupiah/M2)
014 DUKUH DOROBULU	AL	082	41,000 s/d	55,000	48,000
015 DK DORO GUNUNG	AM	081	55,000 s/d	73,000	64,000
015 DK DORO GUNUNG	AN	082	41,000 s/d	55,000	48,000
015 DK DORO GUNUNG	AU	085	17,000 s/d	23,000	20,000
015 DK DOROGUNUNG	AM	081	55,000 s/d	73,000	64,000
015 DK. DORO GUNUNG	AN	082	41,000 s/d	55,000	48,000
015 DK.DORO GUNUNG	AM	081	55,000 s/d	73,000	64,000
015 DK.DORO GUNUNG	AN	082	41,000 s/d	55,000	48,000
015 DK.DORO GUNUNG	AR	085	17,000 s/d	23,000	20,000
015 DK.DORO GUNUNG	AU	085	17,000 s/d	23,000	20,000
015 DORO GUNUNG	AN	082	41,000 s/d	55,000	48,000
015 DORO GUNUNG	AR	085	17,000 s/d	23,000	20,000
015 DORO GUNUNG BLOK 015	AN	082	41,000 s/d	55,000	48,000
015 DORO KEPUH	AN	082	41,000 s/d	55,000	48,000
015 DOROGUNUNG	AN	082	41,000 s/d	55,000	48,000
015 DOROGUNUNG	AR	085	17,000 s/d	23,000	20,000
015 DOROREJO	AM	081	55,000 s/d	73,000	64,000
015 DUKUH DORO GUNUNG	AM	081	55,000 s/d	73,000	64,000
015 DUKUH DORO GUNUNG	AR	085	17,000 s/d	23,000	20,000
016 BLOK 016	AN	082	41,000 s/d	55,000	48,000
016 BLOK 016	AO	085	17,000 s/d	23,000	20,000
016 BLOK 016	AV	080	73,000 s/d	91,000	82,000
016 DORO GUNUNG	AO	085	17,000 s/d	23,000	20,000
016 DOROBULU	AO	085	17,000 s/d	23,000	20,000
016 DOROGUNUNG	AO	085	17,000 s/d	23,000	20,000
016 GENDAYUR	AO	085	17,000 s/d	23,000	20,000
016 JL. RAYA DOROREJO BLOK 016	AV	080	73,000 s/d	91,000	82,000
017 DK DOROBULU	AV	080	73,000 s/d	91,000	82,000
017 DK TEKISAN	AL	082	41,000 s/d	55,000	48,000
017 DORO BULU	AK	082	41,000 s/d	55,000	48,000
017 DORO BULU	AL	082	41,000 s/d	55,000	48,000
017 DORO KULON	AK	082	41,000 s/d	55,000	48,000
017 DORO KULON	AL	082	41,000 s/d	55,000	48,000
017 DORO WRINGIN	AL	082	41,000 s/d	55,000	48,000
017 DORO WRINGIN	AV	080	73,000 s/d	91,000	82,000
017 DOROBULU	AK	082	41,000 s/d	55,000	48,000
017 DOROBULU	AL	082	41,000 s/d	55,000	48,000
017 DOROBULU	AV	080	73,000 s/d	91,000	82,000
017 DOROKULON BLOK 017	AL	082	41,000 s/d	55,000	48,000
017 DOROREJO DOROBULU	AL	082	41,000 s/d	55,000	48,000
017 DOROREJO KULON / DOROBULU	AV	080	73,000 s/d	91,000	82,000
017 DOROREJO KULON-DORO BULU	AK	082	41,000 s/d	55,000	48,000
017 DOROREJO KULON-DOROBULU	AK	082	41,000 s/d	55,000	48,000
017 DOROREJO KULON-DOROBULU	AL	082	41,000 s/d	55,000	48,000
017 DOROREJO KULON-DOROBULU	AV	080	73,000 s/d	91,000	82,000
017 DOROREJO KULON/DOROBULU	AK	082	41,000 s/d	55,000	48,000
017 DOROREJO KULON/DOROBULU	AL	082	41,000 s/d	55,000	48,000
017 DOROREJO KULON/DOROBULU	AV	080	73,000 s/d	91,000	82,000
017 DOROWRINGIN	AL	082	41,000 s/d	55,000	48,000
017 DUKUH DORO BULU	AL	082	41,000 s/d	55,000	48,000
017 DUKUH DORO BULU	AV	080	73,000 s/d	91,000	82,000
017 DUKUH DORO WRINGIN	AL	082	41,000 s/d	55,000	48,000

KLASIFIKASI DAN BESARNYA NJOP PERMUKAAN BUMI BERUPA TANAH TAHUN 2021

PROPINSI:33-JAWA TENGAH
KAB/KOTA:26-PEKALONGAN

KECAMATAN:060-DORO
KELURAHAN:008-DOROREJO

BLK NAMA JALAN	KODE KELAS		PENGGOLONGAN		KET NILAI JUAL
	ZNT	BUMI	NILAI JUAL BUMI	(Rupiah/M2)	OBJEK PAJAK BUMI
					(Rupiah/M2)
017 DUKUH DOROBULU	AK	082	41,000 s/d	55,000	48,000
018 GENDAYUR BLOK 018	AP	085	17,000 s/d	23,000	20,000
018 DK GENDAYUR	AQ	084	23,000 s/d	31,000	27,000
018 DOROREJO	AP	085	17,000 s/d	23,000	20,000
018 DUKUH GENDAYUR	AP	085	17,000 s/d	23,000	20,000
018 GENDAJUR	AL	082	41,000 s/d	55,000	48,000
018 GENDAJUR	AP	085	17,000 s/d	23,000	20,000
018 GENDAJUR	AQ	084	23,000 s/d	31,000	27,000
018 GENDAJUR	AV	080	73,000 s/d	91,000	82,000
018 GENDAYUR	AL	082	41,000 s/d	55,000	48,000
018 GENDAYUR	AP	085	17,000 s/d	23,000	20,000
018 GENDAYUR	AV	080	73,000 s/d	91,000	82,000
018 JL RAYA DOROREJO	AV	080	73,000 s/d	91,000	82,000
018 JL RAYA DOROREJO BLOK 018	AV	080	73,000 s/d	91,000	82,000
019 DOROREJO	AP	085	17,000 s/d	23,000	20,000
019 DOROWRINGIN	AI	085	17,000 s/d	23,000	20,000
019 GENDAJUR	AI	085	17,000 s/d	23,000	20,000
019 GENDAJUR	AP	085	17,000 s/d	23,000	20,000
019 GENDAYUR	AP	085	17,000 s/d	23,000	20,000
019 JL RAYA DOROREJO	AP	085	17,000 s/d	23,000	20,000
020 BLOK 020	AQ	084	23,000 s/d	31,000	27,000
020 BLOK 020	AV	080	73,000 s/d	91,000	82,000
020 BLOK 021	AQ	084	23,000 s/d	31,000	27,000
020 BLOK 021	AV	080	73,000 s/d	91,000	82,000
020 DORO REJO	AQ	084	23,000 s/d	31,000	27,000
020 DOROREJO	AQ	084	23,000 s/d	31,000	27,000
020 DOROREJO	AV	080	73,000 s/d	91,000	82,000
020 DOROREJO BLOK 020	AQ	084	23,000 s/d	31,000	27,000
020 GENDAYUR	AQ	084	23,000 s/d	31,000	27,000
020 JALAN DESA DOROREJO	AQ	084	23,000 s/d	31,000	27,000
020 JL DESA DOROREJO	AQ	084	23,000 s/d	31,000	27,000
020 JL. RAYA DOROREJO	AV	080	73,000 s/d	91,000	82,000
020 JLN DESA DOROREJO	AQ	084	23,000 s/d	31,000	27,000
020 KP RT	AV	080	73,000 s/d	91,000	82,000
021 BLOK 021	AQ	084	23,000 s/d	31,000	27,000
021 BLOK DOROBULU	AQ	084	23,000 s/d	31,000	27,000
021 DK DOROWRINGIN	AQ	084	23,000 s/d	31,000	27,000
021 DORO BULU	AQ	084	23,000 s/d	31,000	27,000
021 DORO GUNUNG	AQ	084	23,000 s/d	31,000	27,000
021 DORO GUNUNG BLOK 021	AQ	084	23,000 s/d	31,000	27,000
021 DORO MANTEK	AQ	084	23,000 s/d	31,000	27,000
021 DORO WRINGIN	AQ	084	23,000 s/d	31,000	27,000
021 DOROBULU	AQ	084	23,000 s/d	31,000	27,000
021 DOROBULU BLOK 021	AQ	084	23,000 s/d	31,000	27,000
021 DOROGUNUNG	AQ	084	23,000 s/d	31,000	27,000
021 DOROGUNUNG BLOK 021	AQ	084	23,000 s/d	31,000	27,000
021 DOROMANTEK	AQ	084	23,000 s/d	31,000	27,000
021 DOROREJO	AQ	084	23,000 s/d	31,000	27,000
021 DOROREJO BLOK 021	AQ	084	23,000 s/d	31,000	27,000
021 DOROWRINGIN	AQ	084	23,000 s/d	31,000	27,000
021 GENDAYUR	AQ	084	23,000 s/d	31,000	27,000
021 JL RAYA DORO	AQ	084	23,000 s/d	31,000	27,000

KLASIFIKASI DAN BESARNYA NJOP PERMUKAAN BUMI BERUPA TANAH TAHUN 2021

PROPINSI:33-JAWA TENGAH
KAB/KOTA:26-PEKALONGAN

KECAMATAN:060-DORO
KELURAHAN:008-DOROREJO

BLK NAMA JALAN	KODE ZNT	KELAS BUMI	PENGGOLONGAN		KET NILAI JUAL OBJEK PAJAK BUMI (Rupiah/M2)
			NILAI JUAL BUMI (Rupiah/M2)		
021 JL RAYA KARANGANYAR DORO	AQ	084	23,000 s/d	31,000	27,000
021 TEKISAN	AQ	084	23,000 s/d	31,000	27,000
022 BLOK 022	AM	081	55,000 s/d	73,000	64,000
022 BLOK 022	AN	082	41,000 s/d	55,000	48,000
022 BLOK 022	AR	085	17,000 s/d	23,000	20,000
022 BLOK 023	AR	085	17,000 s/d	23,000	20,000
022 BLOKK 022	AR	085	17,000 s/d	23,000	20,000
022 DK.DORO GUNUNG	AN	082	41,000 s/d	55,000	48,000
022 DORO GUNUNG	AM	081	55,000 s/d	73,000	64,000
022 DORO GUNUNG	AN	082	41,000 s/d	55,000	48,000
022 DORO GUNUNG	AR	085	17,000 s/d	23,000	20,000
022 DORO GUNUNG BLOK 022	AN	082	41,000 s/d	55,000	48,000
022 DORO MANTEK	AR	085	17,000 s/d	23,000	20,000
022 DOROGUNUNG	AM	081	55,000 s/d	73,000	64,000
022 DOROGUNUNG	AR	085	17,000 s/d	23,000	20,000
022 DOROMANTEK	AR	085	17,000 s/d	23,000	20,000
022 DUKUH DORO GUNUNG	AM	081	55,000 s/d	73,000	64,000
022 WERO	AR	085	17,000 s/d	23,000	20,000
023 DK DORO MANTEK	AS	081	55,000 s/d	73,000	64,000
023 DK DORO MANTEK	AT	083	31,000 s/d	41,000	36,000
023 DK DORO MANTEK BLOK 023	AS	081	55,000 s/d	73,000	64,000
023 DK DOROMANTEK	AS	081	55,000 s/d	73,000	64,000
023 DK. DOROMANTEK	AT	083	31,000 s/d	41,000	36,000
023 DK.DORO MANTEK	AS	081	55,000 s/d	73,000	64,000
023 DK.DORO MANTEK	AT	083	31,000 s/d	41,000	36,000
023 DK.DOROMANTEK	AS	081	55,000 s/d	73,000	64,000
023 DORO MANTEK	AS	081	55,000 s/d	73,000	64,000
023 DORO MANTEK	AT	083	31,000 s/d	41,000	36,000
023 DORO MANTEK BLOK 023	AS	081	55,000 s/d	73,000	64,000
023 DOROMANTEK	AS	081	55,000 s/d	73,000	64,000
023 DOROMANTEK	AT	083	31,000 s/d	41,000	36,000
023 DOROMANTEK	AS	081	55,000 s/d	73,000	64,000
023 DOROMENTEK	AT	083	31,000 s/d	41,000	36,000
023 DUKUH DORO GUNUNG	AS	081	55,000 s/d	73,000	64,000
023 DUKUH DORO MANTEK	AS	081	55,000 s/d	73,000	64,000
023 DUKUH DORO MANTEK	AT	083	31,000 s/d	41,000	36,000
024 BLOK 024	AS	081	55,000 s/d	73,000	64,000
024 BLOK 024	AT	083	31,000 s/d	41,000	36,000
024 BLOK 024	AU	085	17,000 s/d	23,000	20,000
024 DK.DORO MANTEK	AS	081	55,000 s/d	73,000	64,000
024 DK.DORO MANTEK	AU	085	17,000 s/d	23,000	20,000
024 DORO MANTEK	AS	081	55,000 s/d	73,000	64,000
024 DOROMANTEK	AS	081	55,000 s/d	73,000	64,000
024 DOROMANTEK	AT	083	31,000 s/d	41,000	36,000
024 DOROMANTEK	AU	085	17,000 s/d	23,000	20,000
024 DOROMANTEK BLOK 024	AU	085	17,000 s/d	23,000	20,000
025 BLOK 025	AU	085	17,000 s/d	23,000	20,000
025 DOROMANTEK	AU	085	17,000 s/d	23,000	20,000
025 DOROREJO	AU	085	17,000 s/d	23,000	20,000
026 BLOK 026	AU	085	17,000 s/d	23,000	20,000
027 BLOK 027	AT	083	31,000 s/d	41,000	36,000
027 BLOK 027	AU	085	17,000 s/d	23,000	20,000

KLASIFIKASI DAN BESARNYA NJOP PERMUKAAN BUMI BERUPA TANAH TAHUN 2021

PROPINSI:33-JAWA TENGAH
KAB/KOTA:26-PEKALONGAN

KECAMATAN:060-DORO
KELURAHAN:008-DOROREJO

BLK NAMA JALAN	KODE KELAS		PENGGOLONGAN		KET NILAI JUAL
	ZNT	BUMI	NILAI JUAL BUMI	(Rupiah/M2)	OBJEK PAJAK BUMI
					(Rupiah/M2)
027 BLOK 27	AU	085	17,000 s/d	23,000	20,000
027 DORO MANTEK	AU	085	17,000 s/d	23,000	20,000
027 DORO MANTEK BLOK 027	AU	085	17,000 s/d	23,000	20,000
027 DOROMANTEK	AT	083	31,000 s/d	41,000	36,000
027 DOROMANTEK	AU	085	17,000 s/d	23,000	20,000
027 DOROREJO BLOK 027	AU	085	17,000 s/d	23,000	20,000
027 DUKUH DORO MANTEK	AU	085	17,000 s/d	23,000	20,000
028 BLOK 024	AU	085	17,000 s/d	23,000	20,000
028 BLOK 028	AU	085	17,000 s/d	23,000	20,000
028 BLOK 28	AU	085	17,000 s/d	23,000	20,000
028 DK.DORO MANTEK	AU	085	17,000 s/d	23,000	20,000
028 DORO GUNUNG	AU	085	17,000 s/d	23,000	20,000
028 DORO GUNUNG BLOK 028	AU	085	17,000 s/d	23,000	20,000
028 DORO MANTEK	AU	085	17,000 s/d	23,000	20,000
028 DOROGUNUNG	AU	085	17,000 s/d	23,000	20,000
028 DOROMANTEK	AU	085	17,000 s/d	23,000	20,000
028 DOROREJO	AU	085	17,000 s/d	23,000	20,000
028 DUKUH DORO MANTEK	AU	085	17,000 s/d	23,000	20,000
029 BLOK 029	AQ	084	23,000 s/d	31,000	27,000
029 DOROMANTEK	AQ	084	23,000 s/d	31,000	27,000
029 DUKUH DORO MANTEK	AQ	084	23,000 s/d	31,000	27,000
030 DORO WRINGIN	AP	085	17,000 s/d	23,000	20,000
030 DOROREJO BLOK 030	AP	085	17,000 s/d	23,000	20,000
030 GENDAJUR	AP	085	17,000 s/d	23,000	20,000
030 GENDAJUR BLOK 030	AP	085	17,000 s/d	23,000	20,000
030 GENDAYUR	AP	085	17,000 s/d	23,000	20,000
030 TEKISAN	AP	085	17,000 s/d	23,000	20,000

KLASIFIKASI DAN BESARNYA NJOP PERMUKAAN BUMI BERUPA TANAH TAHUN 2021

PROPINSI:33-JAWA TENGAH
KAB/KOTA:26-PEKALONGAN

KECAMATAN:060-DORO
KELURAHAN:009-DORO

BLK NAMA JALAN	KODE KELAS		PENGGOLONGAN		KET NILAI JUAL
	ZNT	BUMI	NILAI JUAL BUMI	(Rupiah/M2)	OBJEK PAJAK BUMI
				(Rupiah/M2)	
000 DESA KAYU PURING PETUNGKRIONO	BA	088	5,900 s/d	8,400	7,150
000 DORO	BA	088	5,900 s/d	8,400	7,150
000 DUKUH KEPUH	BA	088	5,900 s/d	8,400	7,150
000 KASO GUNUNG	BA	088	5,900 s/d	8,400	7,150
000 SILUMBUNG	BA	088	5,900 s/d	8,400	7,150
001 DARAT KRAJAN	AH	084	23,000 s/d	31,000	27,000
001 DARAT KRAJAN	AK	086	12,000 s/d	17,000	14,000
001 JL DESA	AC	081	55,000 s/d	73,000	64,000
001 JL DESA	AK	086	12,000 s/d	17,000	14,000
001 JL RAYA DORO	AA	077	142,000 s/d	178,000	160,000
001 JL RAYA DORO	AC	081	55,000 s/d	73,000	64,000
001 JL. KIHAJAR DEWANTORO	AA	077	142,000 s/d	178,000	160,000
002 DS DORO	AA	077	142,000 s/d	178,000	160,000
002 JALAN RAYA	AO	079	91,000 s/d	114,000	103,000
002 JL DESA	AA	077	142,000 s/d	178,000	160,000
002 JL DESA	AF	081	55,000 s/d	73,000	64,000
002 JL RAYA	AO	079	91,000 s/d	114,000	103,000
002 JL RAYA DORO	AA	077	142,000 s/d	178,000	160,000
002 JL RAYA DORO	AO	079	91,000 s/d	114,000	103,000
002 JL. DESA BLOK 002	AP	080	73,000 s/d	91,000	82,000
002 JL. KIHAJAR DEWANTORO	AW	078	114,000 s/d	142,000	128,000
002 SAWAH SILUMBUNG	AP	080	73,000 s/d	91,000	82,000
003 DARAT SILUMBUNG	AD	082	41,000 s/d	55,000	48,000
003 DARAT SILUMBUNG	AH	084	23,000 s/d	31,000	27,000
003 JL DESA	AC	081	55,000 s/d	73,000	64,000
003 JL DESA	AR	081	55,000 s/d	73,000	64,000
003 JL DK SILUMBUNG DORO	AH	084	23,000 s/d	31,000	27,000
003 JL KAMPUNG	AD	082	41,000 s/d	55,000	48,000
003 JL RAYA DORO	AO	079	91,000 s/d	114,000	103,000
003 JL RAYA DORO	AQ	080	73,000 s/d	91,000	82,000
003 JLJL RAYA DORO	AO	079	91,000 s/d	114,000	103,000
003 SAWAH SILUMBUNG	AD	082	41,000 s/d	55,000	48,000
004 DK SILUMBUNG	AS	084	23,000 s/d	31,000	27,000
004 DK.SILUMBUNG	AG	085	17,000 s/d	23,000	20,000
004 SAWAH SILUMBUNG	AG	085	17,000 s/d	23,000	20,000
004 SAWAH SILUMBUNG	AS	084	23,000 s/d	31,000	27,000
004 SAWAH SILUMBUNG	AG	085	17,000 s/d	23,000	20,000
005 DARAT KEPUH	AT	085	17,000 s/d	23,000	20,000
005 DARAT KEPUH	AH	084	23,000 s/d	31,000	27,000
005 DARAT KEPUH	AT	085	17,000 s/d	23,000	20,000
005 DUKUH KEPUH	AT	085	17,000 s/d	23,000	20,000
005 JL KAMPUNG	AS	084	23,000 s/d	31,000	27,000
005 JL KAMPUNG	AT	085	17,000 s/d	23,000	20,000
005 JL RAYA DIRI TIMUR	AB	083	31,000 s/d	41,000	36,000
005 JL RAYA DORO TIMUR	AB	083	31,000 s/d	41,000	36,000
005 JL RAYA DORO TIMUR	AD	082	41,000 s/d	55,000	48,000
005 JUL KAMPUNG	AS	084	23,000 s/d	31,000	27,000
005 KEPUH DORO	AT	085	17,000 s/d	23,000	20,000
005 KP RT	AG	085	17,000 s/d	23,000	20,000
005 SAWAH KEPUH	AG	085	17,000 s/d	23,000	20,000
005 SAWAH KEPUH	AT	085	17,000 s/d	23,000	20,000
005 SAWAH KEPUH	AG	085	17,000 s/d	23,000	20,000

KLASIFIKASI DAN BESARNYA NJOP PERMUKAAN BUMI BERUPA TANAH TAHUN 2021

PROPINSI:33-JAWA TENGAH
KAB/KOTA:26-PEKALONGAN

KECAMATAN:060-DORO
KELURAHAN:009-DORO

BLK NAMA JALAN	KODE KELAS		PENGGOLONGAN		KET NILAI JUAL
	ZNT	BUMI	NILAI JUAL BUMI	(Rupiah/M2)	OBJEK PAJAK BUMI
					(Rupiah/M2)
006 BLOK 006	AT	085	17,000 s/d	23,000	20,000
006 DARAT KEPUH	AH	084	23,000 s/d	31,000	27,000
006 DARAT KEPUH	AS	084	23,000 s/d	31,000	27,000
006 DARAT KEPUH	AT	085	17,000 s/d	23,000	20,000
006 JK KAMPUNG	AD	082	41,000 s/d	55,000	48,000
006 JL DESA	AB	083	31,000 s/d	41,000	36,000
006 JL DESA	AC	081	55,000 s/d	73,000	64,000
006 JL DESA	AT	085	17,000 s/d	23,000	20,000
006 JL KAMPUNG	AD	082	41,000 s/d	55,000	48,000
006 JL KAMPUNG	AS	084	23,000 s/d	31,000	27,000
006 JL KAMPUNG	AT	085	17,000 s/d	23,000	20,000
006 JL KAMPUNG - KEPUH	AD	082	41,000 s/d	55,000	48,000
006 JL KAMPUUNG	AD	082	41,000 s/d	55,000	48,000
006 JL KEPUH	AT	085	17,000 s/d	23,000	20,000
006 JL RAYA DORO	AB	083	31,000 s/d	41,000	36,000
006 JL RAYA DORO	AD	082	41,000 s/d	55,000	48,000
006 JL RAYA DORO	AT	085	17,000 s/d	23,000	20,000
006 JL RAYA DORO TIMUR	AB	083	31,000 s/d	41,000	36,000
006 JL RAYA DORO TIMUR	AD	082	41,000 s/d	55,000	48,000
006 JL RAYA DORO TIMUR	AS	084	23,000 s/d	31,000	27,000
006 SAWAH KEPUH	AG	085	17,000 s/d	23,000	20,000
006 SAWAH KEPUH BLOK 006	AG	085	17,000 s/d	23,000	20,000
007 DARAT JL RAYA	AD	082	41,000 s/d	55,000	48,000
007 DARAT JLN RAYA	AD	082	41,000 s/d	55,000	48,000
007 DARAT KBN	AI	086	12,000 s/d	17,000	14,000
007 DARAT KEPUH	AI	086	12,000 s/d	17,000	14,000
007 DARAT TEPI JLN	AG	085	17,000 s/d	23,000	20,000
007 DARAT TP JLN	AG	085	17,000 s/d	23,000	20,000
007 DK KEPUH	AD	082	41,000 s/d	55,000	48,000
007 JL DESA	AB	083	31,000 s/d	41,000	36,000
007 JL DESA	AC	081	55,000 s/d	73,000	64,000
007 JL KASO CIKAL	AI	086	12,000 s/d	17,000	14,000
007 JL RAYA BLOK 007	AQ	080	73,000 s/d	91,000	82,000
007 JL RAYA DORO TIMUR	AQ	080	73,000 s/d	91,000	82,000
007 SAWAH JL RAYA	AD	082	41,000 s/d	55,000	48,000
007 SAWAH KASO CIKAL	AI	086	12,000 s/d	17,000	14,000
007 SAWAH KASO CIKAL	AS	084	23,000 s/d	31,000	27,000
007 SAWAH KASO CIKAL	AU	085	17,000 s/d	23,000	20,000
007 SAWAH KEPUH	AI	086	12,000 s/d	17,000	14,000
007 SAWAH SILUMBUNG	AG	085	17,000 s/d	23,000	20,000
007 SAWAH SILUMBUNG	AI	086	12,000 s/d	17,000	14,000
007 SAWAH TEPI JLN	AG	085	17,000 s/d	23,000	20,000
007 SAWAH TEPI JLN	AU	085	17,000 s/d	23,000	20,000
007 SAWAH KASO CIKAL	AI	086	12,000 s/d	17,000	14,000
008 DARAT KASO CIKAL	AJ	085	17,000 s/d	23,000	20,000
008 DK KASO CIKAL	AD	082	41,000 s/d	55,000	48,000
008 JL DESA	AC	081	55,000 s/d	73,000	64,000
009 DARAT KASO CIKAL	AD	082	41,000 s/d	55,000	48,000
009 DARAT KASO CIKAL	AJ	085	17,000 s/d	23,000	20,000
009 DARAT KASO CKAL	AJ	085	17,000 s/d	23,000	20,000
009 DARAT TEPI JLN	AV	084	23,000 s/d	31,000	27,000
009 DK KASO CIKAL	AC	081	55,000 s/d	73,000	64,000

KLASIFIKASI DAN BESARNYA NJOP PERMUKAAN BUMI BERUPA TANAH TAHUN 2021

PROPINSI:33-JAWA TENGAH
KAB/KOTA:26-PEKALONGAN

KECAMATAN:060-DORO
KELURAHAN:009-DORO

BLK NAMA JALAN	KODE KELAS		PENGGOLONGAN		KET NILAI JUAL
	ZNT	BUMI	NILAI JUAL BUMI	(Rupiah/M2)	OBJEK PAJAK BUMI
					(Rupiah/M2)
009 DK KASO CIKAL	AD	082	41,000 s/d	55,000	48,000
009 DK KASO CIKAL	AV	084	23,000 s/d	31,000	27,000
009 DK KASPO CIKAL	AD	082	41,000 s/d	55,000	48,000
009 JL DESA	AC	081	55,000 s/d	73,000	64,000
009 JL DESA	AJ	085	17,000 s/d	23,000	20,000
009 JL DESA	AV	084	23,000 s/d	31,000	27,000
009 JL DESA KASO CIKAL	AC	081	55,000 s/d	73,000	64,000
009 JL KAMPUNG	AD	082	41,000 s/d	55,000	48,000
009 JL KAMPUNG	AJ	085	17,000 s/d	23,000	20,000
009 JL KAMPUNG	AV	084	23,000 s/d	31,000	27,000
010 DK. KRAJAN	AS	084	23,000 s/d	31,000	27,000
010 JALAN RAYA DORO TALUN	AQ	080	73,000 s/d	91,000	82,000
010 JL RAYA DORO TIMUR	AK	086	12,000 s/d	17,000	14,000
010 JL RAYA DORO TIMUR	AQ	080	73,000 s/d	91,000	82,000
010 SAWAH JL RAYA	AD	082	41,000 s/d	55,000	48,000
010 SAWAH KASO CIKAL	AI	086	12,000 s/d	17,000	14,000
010 SAWAH KASO CIKAL	AK	086	12,000 s/d	17,000	14,000
010 SAWAH KASO CIKAL	AU	085	17,000 s/d	23,000	20,000
010 SAWAH KASO TENGAH	AK	086	12,000 s/d	17,000	14,000
010 SAWAH KASOCIKAL	AI	086	12,000 s/d	17,000	14,000
010 SAWAH KASOP CIKAL	AI	086	12,000 s/d	17,000	14,000
010 SAWAH SILUMBUNG	AG	085	17,000 s/d	23,000	20,000
010 SAWAH SILUMBUNG	AK	086	12,000 s/d	17,000	14,000
010 SAWAH SILUMBUNG	AU	085	17,000 s/d	23,000	20,000
010 SAWAH TEPI JLN	AU	085	17,000 s/d	23,000	20,000
011 JL DESA	AC	081	55,000 s/d	73,000	64,000
011 JL DESA	AF	081	55,000 s/d	73,000	64,000
011 JL KAMPUNG	AD	082	41,000 s/d	55,000	48,000
011 JL KAMPUNG	AF	081	55,000 s/d	73,000	64,000
011 JL RAYA DORO	AA	077	142,000 s/d	178,000	160,000
011 JL RAYA DORO	AD	082	41,000 s/d	55,000	48,000
011 JL RAYA DORO	AF	081	55,000 s/d	73,000	64,000
011 JL RAYA DORO	AO	079	91,000 s/d	114,000	103,000
011 JL.KYAIBAJURI	AO	079	91,000 s/d	114,000	103,000
012 JL DESA	AC	081	55,000 s/d	73,000	64,000
012 JL DESA DORO	AC	081	55,000 s/d	73,000	64,000
012 JL RAYA DORO	AQ	080	73,000 s/d	91,000	82,000
012 JL RAYA DORO	AW	078	114,000 s/d	142,000	128,000
013 DORO	AC	081	55,000 s/d	73,000	64,000
013 JL DESA	AC	081	55,000 s/d	73,000	64,000
013 JL RAYA DORO	AA	077	142,000 s/d	178,000	160,000
013 JL RAYA DORO	AC	081	55,000 s/d	73,000	64,000
013 JL RAYA DORO	AO	079	91,000 s/d	114,000	103,000
013 JL RAYA DORO	AW	078	114,000 s/d	142,000	128,000
013 JL RAYA DORO	AX	080	73,000 s/d	91,000	82,000
013 JLA RAYA DORO	AA	077	142,000 s/d	178,000	160,000
014 JL DESA	AC	081	55,000 s/d	73,000	64,000
014 JL DESA	AD	082	41,000 s/d	55,000	48,000
014 JL DESA	AF	081	55,000 s/d	73,000	64,000
014 JL DESA DORO	AX	080	73,000 s/d	91,000	82,000
014 JL RAYA DORO	AA	077	142,000 s/d	178,000	160,000
014 JL RAYA DORO	AO	079	91,000 s/d	114,000	103,000

KLASIFIKASI DAN BESARNYA NJOP PERMUKAAN BUMI BERUPA TANAH TAHUN 2021

PROPINSI:33-JAWA TENGAH
KAB/KOTA:26-PEKALONGAN

KECAMATAN:060-DORO
KELURAHAN:009-DORO

BLK NAMA JALAN	KODE KELAS		PENGGOLONGAN		KET NILAI JUAL
	ZNT	BUMI	NILAI JUAL BUMI	(Rupiah/M2)	OBJEK PAJAK BUMI
					(Rupiah/M2)
014 JL RAYA DORO	AX	080	73,000 s/d	91,000	82,000
014 JLN RAYA DORO	AO	079	91,000 s/d	114,000	103,000
015 JALAN DESA DORO	AC	081	55,000 s/d	73,000	64,000
015 JL DESA	AC	081	55,000 s/d	73,000	64,000
015 JL DESA	AU	085	17,000 s/d	23,000	20,000
016 DK KASO GUNUNG	AN	086	12,000 s/d	17,000	14,000
016 SAWAH KASO TENGAH	AN	086	12,000 s/d	17,000	14,000
016 SAWAH DORO GUNUNG	AN	086	12,000 s/d	17,000	14,000
016 SAWAH KASO GUNUNG	AN	086	12,000 s/d	17,000	14,000
016 SAWAH KASO TENGAH	AN	086	12,000 s/d	17,000	14,000
017 DK.DOROGUNUNG	AN	086	12,000 s/d	17,000	14,000
017 SAWAH KASO GUNUNG	AN	086	12,000 s/d	17,000	14,000
017 SAWAH KASO GUNUNG	AN	086	12,000 s/d	17,000	14,000
018 DARAT BLOK 018	AN	086	12,000 s/d	17,000	14,000
018 DARAT KAASO GUNUNG	AN	086	12,000 s/d	17,000	14,000
018 DARAT KASO GUNUNG	AC	081	55,000 s/d	73,000	64,000
018 DARAT KASO GUNUNG	AM	084	23,000 s/d	31,000	27,000
018 DARAT KASO GUNUNG	AN	086	12,000 s/d	17,000	14,000
018 DARAT KASO GUNUNG	AZ	085	17,000 s/d	23,000	20,000
018 DARAT TEPI JLN	AE	082	41,000 s/d	55,000	48,000
018 DARAT TEPI JLN	AM	084	23,000 s/d	31,000	27,000
018 DARAT TEPIM JLN	AM	084	23,000 s/d	31,000	27,000
018 DARATA BLOK 018	AN	086	12,000 s/d	17,000	14,000
018 DK KASO GUNUNG	AC	081	55,000 s/d	73,000	64,000
018 DK KASO GUNUNG	AE	082	41,000 s/d	55,000	48,000
018 DK KAYU PURING	AX	080	73,000 s/d	91,000	82,000
018 JL DESA	AC	081	55,000 s/d	73,000	64,000
018 JL DESA	AE	082	41,000 s/d	55,000	48,000
018 JL DESA	AM	084	23,000 s/d	31,000	27,000
018 JL DESA	AZ	085	17,000 s/d	23,000	20,000
018 JL KAMPUNG	AM	084	23,000 s/d	31,000	27,000
018 JL KAMPUNG	AZ	085	17,000 s/d	23,000	20,000
018 JL RAYA DORO SELATAN	AE	082	41,000 s/d	55,000	48,000
018 JL RAYA DORO SELATAN	AM	084	23,000 s/d	31,000	27,000
018 JL RAYA DORO SELATAN	AX	080	73,000 s/d	91,000	82,000
018 SAWAH KASO GUNUNG	AM	084	23,000 s/d	31,000	27,000
018 SAWAH KASO GUNUNG	AN	086	12,000 s/d	17,000	14,000
018 SAWAH KASO GUNUNG	AZ	085	17,000 s/d	23,000	20,000
019 SAWAH BLOK 019	AL	086	12,000 s/d	17,000	14,000
019 SAWAH KASO GUNUNG BLOK 019	AL	086	12,000 s/d	17,000	14,000
019 DK.KASOGUNUNG	AL	086	12,000 s/d	17,000	14,000
019 DUKUH KASO GUNUNG	AL	086	12,000 s/d	17,000	14,000
019 H KASO CIKAL	AL	086	12,000 s/d	17,000	14,000
019 JL KASO CIKAL	AL	086	12,000 s/d	17,000	14,000
019 JL KASOCIKAL	AL	086	12,000 s/d	17,000	14,000
019 JL RAYA DORO SELATAN	AM	084	23,000 s/d	31,000	27,000
019 SAWAH DUKUH KASO GUNUNG	AL	086	12,000 s/d	17,000	14,000
019 SAWAH KASO CIKAL	AL	086	12,000 s/d	17,000	14,000
019 SAWAH KASO CIKL	AL	086	12,000 s/d	17,000	14,000
019 SAWAH KASO GUNUNG	AL	086	12,000 s/d	17,000	14,000
019 SAWAH KASO TENGAH	AL	086	12,000 s/d	17,000	14,000
020 DK KASO CIKAL	AI	086	12,000 s/d	17,000	14,000

KLASIFIKASI DAN BESARNYA NJOP PERMUKAAN BUMI BERUPA TANAH TAHUN 2021

PROPINSI:33-JAWA TENGAH
KAB/KOTA:26-PEKALONGAN

KECAMATAN:060-DORO
KELURAHAN:009-DORO

BLK NAMA JALAN	KODE ZNT	KELAS BUMI	PENGGOLONGAN NILAI JUAL BUMI (Rupiah/M2)	KET OBJEK PAJAK BUMI (Rupiah/M2)	NILAI JUAL OBJEK PAJAK BUMI (Rupiah/M2)
020 JL KAMPUNG	AD	082	41,000 s/d	55,000	48,000
020 JL KAMPUNG	AV	084	23,000 s/d	31,000	27,000
020 SAWAH KASO CIKAL	AI	086	12,000 s/d	17,000	14,000
020 SAWAH TEPI JLN	AV	084	23,000 s/d	31,000	27,000

KLASIFIKASI DAN BESARNYA NJOP PERMUKAAN BUMI BERUPA TANAH TAHUN 2021

PROPINSI:33-JAWA TENGAH
KAB/KOTA:26-PEKALONGAN

KECAMATAN:060-DORO
KELURAHAN:010-RANDUSARI

BLK NAMA JALAN	KODE KELAS		PENGGOLONGAN		KET NILAI JUAL
	ZNT	BUMI	NILAI JUAL BUMI	(Rupiah/M2)	OBJEK PAJAK BUMI
					(Rupiah/M2)
001 BLABAR	AC	081	55,000 s/d	73,000	64,000
001 D LOR	AC	081	55,000 s/d	73,000	64,000
001 DK KELOR	AA	086	12,000 s/d	17,000	14,000
001 DK KELOR	AC	081	55,000 s/d	73,000	64,000
001 DK LOR	AC	081	55,000 s/d	73,000	64,000
001 JL KELOR	AC	081	55,000 s/d	73,000	64,000
001 JL .KELOR	AC	081	55,000 s/d	73,000	64,000
001 JL KELOR	AB	082	41,000 s/d	55,000	48,000
001 JL KELOR	AC	081	55,000 s/d	73,000	64,000
001 JL.KELOR	AA	086	12,000 s/d	17,000	14,000
001 JL.KELOR	AB	082	41,000 s/d	55,000	48,000
001 JL.KELOR	AC	081	55,000 s/d	73,000	64,000
001 LUABNG D	AC	081	55,000 s/d	73,000	64,000
001 LUBANG D	AA	086	12,000 s/d	17,000	14,000
001 LUBANG	AA	086	12,000 s/d	17,000	14,000
001 LUBANG D	AA	086	12,000 s/d	17,000	14,000
001 LUBANG D	AA	086	12,000 s/d	17,000	14,000
001 LUBANG D	AB	082	41,000 s/d	55,000	48,000
001 LUBANG D	AC	081	55,000 s/d	73,000	64,000
001 LUBANG D ADI WUKIR PRAPATAN	AA	086	12,000 s/d	17,000	14,000
001 LUBNG D	AA	086	12,000 s/d	17,000	14,000
001 NGAMPEL LUBANG D	AA	086	12,000 s/d	17,000	14,000
001 PIKATAN	AC	081	55,000 s/d	73,000	64,000
001 RANDUSARI DK LOR BLOK 001	AA	086	12,000 s/d	17,000	14,000
002 BENDUGAN	AD	086	12,000 s/d	17,000	14,000
002 BENDUGAN	AD	086	12,000 s/d	17,000	14,000
002 BENDUGAN	AO	082	41,000 s/d	55,000	48,000
002 BENGKOK KADES	AD	086	12,000 s/d	17,000	14,000
002 CURUK TURUNAN WARJI	AD	086	12,000 s/d	17,000	14,000
002 DK ADIWUKIR	AE	082	41,000 s/d	55,000	48,000
002 DK ADIWUKIR	AF	081	55,000 s/d	73,000	64,000
002 DK ADIWUKIR	AG	081	55,000 s/d	73,000	64,000
002 DK ADIWUKIR	AO	082	41,000 s/d	55,000	48,000
002 DK ADIWUKIR BAK AIR	AE	082	41,000 s/d	55,000	48,000
002 DK ADIWUKIR BENGKOK KADUS	AD	086	12,000 s/d	17,000	14,000
002 DK ADIWUKIR KEBON KASUR	AD	086	12,000 s/d	17,000	14,000
002 DK ADIWUKIR KEBON KASUR	AE	082	41,000 s/d	55,000	48,000
002 DK ADIWUKIR KEBON KULON	AE	082	41,000 s/d	55,000	48,000
002 DK ADIWUKIR KEBUN KULON	AE	082	41,000 s/d	55,000	48,000
002 DK ADIWUKIR TRANGGOLASI	AO	082	41,000 s/d	55,000	48,000
002 DK ADIWYKIR	AE	082	41,000 s/d	55,000	48,000
002 DK GUMENGGENG	AD	086	12,000 s/d	17,000	14,000
002 DK NDILEM	AD	086	12,000 s/d	17,000	14,000
002 DK PIKATAN	AD	086	12,000 s/d	17,000	14,000
002 DUKUH ADI WUKIR	AE	082	41,000 s/d	55,000	48,000
002 DUWUR NGIPEK	AD	086	12,000 s/d	17,000	14,000
002 DUWUR WANGAN	AD	086	12,000 s/d	17,000	14,000
002 KEBON DESO	AE	082	41,000 s/d	55,000	48,000
002 KEBON KULON	AD	086	12,000 s/d	17,000	14,000
002 LAPANGAN	AD	086	12,000 s/d	17,000	14,000
002 NDILEM NGEPEK	AD	086	12,000 s/d	17,000	14,000
002 NDILEM NGIPEK	AD	086	12,000 s/d	17,000	14,000

KLASIFIKASI DAN BESARNYA NJOP PERMUKAAN BUMI BERUPA TANAH TAHUN 2021

PROPINSI:33-JAWA TENGAH
KAB/KOTA:26-PEKALONGAN

KECAMATAN:060-DORO
KELURAHAN:010-RANDUSARI

BLK NAMA JALAN	KODE KELAS		PENGGOLONGAN		KET NILAI JUAL
	ZNT	BUMI	NILAI JUAL BUMI	(Rupiah/M2)	OBJEK PAJAK BUMI
					(Rupiah/M2)
002 NGEPEK	AD	086	12,000 s/d	17,000	14,000
002 NGILEM NGIPEK	AD	086	12,000 s/d	17,000	14,000
002 NGIPEK	AD	086	12,000 s/d	17,000	14,000
002 PIKATAN	AD	086	12,000 s/d	17,000	14,000
002 RANDUSARI	AD	086	12,000 s/d	17,000	14,000
002 TURUNAN WARJI	AD	086	12,000 s/d	17,000	14,000
003 ADIWUKIR BLOK 007	AW	086	12,000 s/d	17,000	14,000
003 DK .LOR / S.OMBO	AH	086	12,000 s/d	17,000	14,000
003 DK KELOR	AB	082	41,000 s/d	55,000	48,000
003 DK KELOR	AC	081	55,000 s/d	73,000	64,000
003 DK KELOR	AE	082	41,000 s/d	55,000	48,000
003 DK KELOR	AH	086	12,000 s/d	17,000	14,000
003 DK KELOR	AI	082	41,000 s/d	55,000	48,000
003 DK KELOR / SB DESA	AH	086	12,000 s/d	17,000	14,000
003 DK KIDUL	AH	086	12,000 s/d	17,000	14,000
003 DK.KELOR	AE	082	41,000 s/d	55,000	48,000
003 DK.KELOR	AI	082	41,000 s/d	55,000	48,000
003 DK.KELOR / BALAI DESA	AC	081	55,000 s/d	73,000	64,000
003 DK.KELOR / DB BALAI DESA	AC	081	55,000 s/d	73,000	64,000
003 DK.KELOR / KOTA OMBO	AH	086	12,000 s/d	17,000	14,000
003 DK.KELOR / S.BALAI DESA	AH	086	12,000 s/d	17,000	14,000
003 DK.KELOR / SB DESA	AH	086	12,000 s/d	17,000	14,000
003 DK.LOR SB DESA	AH	086	12,000 s/d	17,000	14,000
003 DUKUH KELOR	AB	082	41,000 s/d	55,000	48,000
003 DUKUH KELOR/MESJID	AI	082	41,000 s/d	55,000	48,000
003 DUKUH KRAJAN	AI	082	41,000 s/d	55,000	48,000
003 JL.KELOR / SIBALAK	AB	082	41,000 s/d	55,000	48,000
003 KEBON KIDUL	AH	086	12,000 s/d	17,000	14,000
003 LUBANG D / KALIMIRI	AH	086	12,000 s/d	17,000	14,000
003 LUBANG / KLEMPONG	AY	084	23,000 s/d	31,000	27,000
003 LUBANG / MASJID	AI	082	41,000 s/d	55,000	48,000
003 LUBANG / MESJID	AI	082	41,000 s/d	55,000	48,000
003 LUBANG / UTARA DASURI	AZ	082	41,000 s/d	55,000	48,000
003 LUBANG D	AH	086	12,000 s/d	17,000	14,000
003 LUBANG D	AI	082	41,000 s/d	55,000	48,000
003 LUBANG D	AY	084	23,000 s/d	31,000	27,000
003 LUBANG D	AZ	082	41,000 s/d	55,000	48,000
003 LUBANG D / MASJID	AI	082	41,000 s/d	55,000	48,000
003 LUBANG D / BARAT KLESEM	AW	086	12,000 s/d	17,000	14,000
003 LUBANG D / BR MUHAMMAD	AW	086	12,000 s/d	17,000	14,000
003 LUBANG D / CURUK BLIMBANG	AH	086	12,000 s/d	17,000	14,000
003 LUBANG D / GEMBYANG	AH	086	12,000 s/d	17,000	14,000
003 LUBANG D / GEMBYANG	AW	086	12,000 s/d	17,000	14,000
003 LUBANG D / GUMUK	AH	086	12,000 s/d	17,000	14,000
003 LUBANG D / KALIMIRI	AH	086	12,000 s/d	17,000	14,000
003 LUBANG D / KALIMIRI	AW	086	12,000 s/d	17,000	14,000
003 LUBANG D / KALIMIRI	AY	084	23,000 s/d	31,000	27,000
003 LUBANG D / KARANGAN	AH	086	12,000 s/d	17,000	14,000
003 LUBANG D / KLARANGAN	AH	086	12,000 s/d	17,000	14,000
003 LUBANG D / KLARANGAN	AW	086	12,000 s/d	17,000	14,000
003 LUBANG D / KLEMPONG	AW	086	12,000 s/d	17,000	14,000
003 LUBANG D / KLEMPONG	AY	084	23,000 s/d	31,000	27,000

KLASIFIKASI DAN BESARNYA NJOP PERMUKAAN BUMI BERUPA TANAH TAHUN 2021

PROPINSI:33-JAWA TENGAH
KAB/KOTA:26-PEKALONGAN

KECAMATAN:060-DORO
KELURAHAN:010-RANDUSARI

BLK NAMA JALAN	KODE KELAS		PENGGOLONGAN		KET NILAI JUAL
	ZNT	BUMI	NILAI JUAL BUMI	(Rupiah/M2)	OBJEK PAJAK BUMI
					(Rupiah/M2)
003 LUBANG D / KLESEM	AW	086	12,000 s/d	17,000	14,000
003 LUBANG D / KLESEM	AY	084	23,000 s/d	31,000	27,000
003 LUBANG D / LARANGAN	AH	086	12,000 s/d	17,000	14,000
003 LUBANG D / LOR KLEMPONG	AW	086	12,000 s/d	17,000	14,000
003 LUBANG D / MAKAM	AH	086	12,000 s/d	17,000	14,000
003 LUBANG D / MANGGIS	AH	086	12,000 s/d	17,000	14,000
003 LUBANG D / MASJID	AH	086	12,000 s/d	17,000	14,000
003 LUBANG D / MASJID	AI	082	41,000 s/d	55,000	48,000
003 LUBANG D / MBULU	AH	086	12,000 s/d	17,000	14,000
003 LUBANG D / MBULU	AW	086	12,000 s/d	17,000	14,000
003 LUBANG D / MESJID	AH	086	12,000 s/d	17,000	14,000
003 LUBANG D / MESJID	AI	082	41,000 s/d	55,000	48,000
003 LUBANG D / MLULU	AW	086	12,000 s/d	17,000	14,000
003 LUBANG D / PRAPATAN KECEMBANG	AZ	082	41,000 s/d	55,000	48,000
003 LUBANG D / PUCUNG	AH	086	12,000 s/d	17,000	14,000
003 LUBANG D / S.MAKAM	AZ	082	41,000 s/d	55,000	48,000
003 LUBANG D / SEL GEMBYANG	AW	086	12,000 s/d	17,000	14,000
003 LUBANG D / SIBALAK	AH	086	12,000 s/d	17,000	14,000
003 LUBANG D / TENGER	AH	086	12,000 s/d	17,000	14,000
003 LUBANG D / UTARA KLESEM	AW	086	12,000 s/d	17,000	14,000
003 LUBANG D.KLESEM	AW	086	12,000 s/d	17,000	14,000
003 LUBANG D/ KALIMIRI	AY	084	23,000 s/d	31,000	27,000
003 LUBANG D/ KLARANGAN	AH	086	12,000 s/d	17,000	14,000
003 LUBANG D/ SB DESA	AH	086	12,000 s/d	17,000	14,000
003 RANDUSARI BLOK 003	AC	081	55,000 s/d	73,000	64,000
003 RANDUSARI BLOK 003	AH	086	12,000 s/d	17,000	14,000
004 ADIWUKIR	AH	086	12,000 s/d	17,000	14,000
004 BENGKOK KADES	AC	081	55,000 s/d	73,000	64,000
004 BLK DESA	AC	081	55,000 s/d	73,000	64,000
004 BLOK GUGURAN-DUKUH MASJID	AH	086	12,000 s/d	17,000	14,000
004 CENGKEHAN	AH	086	12,000 s/d	17,000	14,000
004 DK MASJID	AH	086	12,000 s/d	17,000	14,000
004 DK PIAKTAN R	AR	082	41,000 s/d	55,000	48,000
004 DK PIKATAN R	AR	082	41,000 s/d	55,000	48,000
004 DK PIKATAN.R	AR	082	41,000 s/d	55,000	48,000
004 DK TENGAH	AC	081	55,000 s/d	73,000	64,000
004 GUGURAN	AH	086	12,000 s/d	17,000	14,000
004 GUGURAN-DUKUH MASJID	AH	086	12,000 s/d	17,000	14,000
004 KD SERUT	AC	081	55,000 s/d	73,000	64,000
004 KD SERUT	AH	086	12,000 s/d	17,000	14,000
004 KD.SERUT	AH	086	12,000 s/d	17,000	14,000
004 KEDUNGSERUT	AC	081	55,000 s/d	73,000	64,000
004 KOTA OMBO	AC	081	55,000 s/d	73,000	64,000
004 KOTAK OMBO	AH	086	12,000 s/d	17,000	14,000
004 KRAJAN	AC	081	55,000 s/d	73,000	64,000
004 KRATAN	AH	086	12,000 s/d	17,000	14,000
004 KULON DK PKTN	AH	086	12,000 s/d	17,000	14,000
004 MBALONG	AC	081	55,000 s/d	73,000	64,000
004 NGAMPEL	AC	081	55,000 s/d	73,000	64,000
004 NGAMPEL	AH	086	12,000 s/d	17,000	14,000
004 PIKATAN	AH	086	12,000 s/d	17,000	14,000
004 PIKATAN	AR	082	41,000 s/d	55,000	48,000

KLASIFIKASI DAN BESARNYA NJOP PERMUKAAN BUMI BERUPA TANAH TAHUN 2021

PROPINSI:33-JAWA TENGAH
KAB/KOTA:26-PEKALONGAN

KECAMATAN:060-DORO
KELURAHAN:010-RANDUSARI

BLK NAMA JALAN	KODE KELAS		PENGGOLONGAN		KET NILAI JUAL
	ZNT	BUMI	NILAI JUAL BUMI	(Rupiah/M2)	OBJEK PAJAK BUMI
					(Rupiah/M2)
004 PIKATAN R	AR	082	41,000 s/d	55,000	48,000
004 PRAPATAN	AC	081	55,000 s/d	73,000	64,000
004 SIBALAK	AC	081	55,000 s/d	73,000	64,000
004 SIBALAK	AH	086	12,000 s/d	17,000	14,000
004 UBK KADES	AH	086	12,000 s/d	17,000	14,000
004 UTB KADES	AC	081	55,000 s/d	73,000	64,000
005 BLABAR	AG	081	55,000 s/d	73,000	64,000
005 DK ADIWUKIR R	AG	081	55,000 s/d	73,000	64,000
005 DK ADIWUKIR	AE	082	41,000 s/d	55,000	48,000
005 DK ADIWUKIR SEL WRINGIN	AJ	086	12,000 s/d	17,000	14,000
005 DK ADIWUKIR BULUNGAN	AG	081	55,000 s/d	73,000	64,000
005 DK ADIWUKIR DB MASJID	AE	082	41,000 s/d	55,000	48,000
005 DK ADIWUKIR P	AE	082	41,000 s/d	55,000	48,000
005 DK ADIWUKIR P	AG	081	55,000 s/d	73,000	64,000
005 DK ADIWUKIR PRAPATAN	AK	082	41,000 s/d	55,000	48,000
005 DK ADIWUKIR R	AE	082	41,000 s/d	55,000	48,000
005 DK ADIWUKIR R	AG	081	55,000 s/d	73,000	64,000
005 DK ADIWUKIR TURUNAN	AG	081	55,000 s/d	73,000	64,000
005 DK ADIWUKIR WERINGIN	AE	082	41,000 s/d	55,000	48,000
005 DK ADIWUKIR WRINGIN	AE	082	41,000 s/d	55,000	48,000
005 DK ADIWUKIR WRINGIN	AG	081	55,000 s/d	73,000	64,000
005 DK ADIWUKIR WRINGIN	AJ	086	12,000 s/d	17,000	14,000
005 DK.ADIWUKIR P	AE	082	41,000 s/d	55,000	48,000
005 DK.ADIWUKIR R	AE	082	41,000 s/d	55,000	48,000
005 DK.ADIWUKIR R	AG	081	55,000 s/d	73,000	64,000
005 DUKUH ADI WUKIR	AE	082	41,000 s/d	55,000	48,000
005 DUKUH ADIWUKIR WRINGIN	AK	082	41,000 s/d	55,000	48,000
005 KALI WRINGIN	AJ	086	12,000 s/d	17,000	14,000
005 KALIRINGIN	AJ	086	12,000 s/d	17,000	14,000
005 LAYANGAN BLK MAPUL	AJ	086	12,000 s/d	17,000	14,000
005 LAYANGAN D BON WETAN	AJ	086	12,000 s/d	17,000	14,000
005 LAYANGAN D KANCILAN	AJ	086	12,000 s/d	17,000	14,000
005 LAYANGAN D KANCILAN	AK	082	41,000 s/d	55,000	48,000
005 LAYANGAN D KB WETAN	AJ	086	12,000 s/d	17,000	14,000
005 LAYANGAN D P	AJ	086	12,000 s/d	17,000	14,000
005 LAYANGAN D R	AJ	086	12,000 s/d	17,000	14,000
005 LAYANGAN D RUMAH	AJ	086	12,000 s/d	17,000	14,000
005 LAYANGAN DR	AJ	086	12,000 s/d	17,000	14,000
005 LAYANGAN KANCILAN	AJ	086	12,000 s/d	17,000	14,000
005 LAYANGAN P	AJ	086	12,000 s/d	17,000	14,000
005 PIKATAN	AJ	086	12,000 s/d	17,000	14,000
005 RANDUSARI	AG	081	55,000 s/d	73,000	64,000
006 ADIWUKIR	AE	082	41,000 s/d	55,000	48,000
006 ADIWUKIR	AG	081	55,000 s/d	73,000	64,000
006 ADIWUKIR R	AG	081	55,000 s/d	73,000	64,000
006 BANTENG	AP	082	41,000 s/d	55,000	48,000
006 BANTENG	AS	087	8,400 s/d	12,000	10,000
006 BENDO POLANG	BB	087	8,400 s/d	12,000	10,000
006 DK SILAWÉ	AP	082	41,000 s/d	55,000	48,000
006 DUKUH SILAWÉ	AP	082	41,000 s/d	55,000	48,000
006 JURUG	BB	087	8,400 s/d	12,000	10,000
006 KALI BENDO	BB	087	8,400 s/d	12,000	10,000

KLASIFIKASI DAN BESARNYA NJOP PERMUKAAN BUMI BERUPA TANAH TAHUN 2021

PROPINSI:33-JAWA TENGAH
KAB/KOTA:26-PEKALONGAN

KECAMATAN:060-DORO
KELURAHAN:010-RANDUSARI

BLK NAMA JALAN	KODE KELAS		PENGGOLONGAN		KET NILAI JUAL
	ZNT	BUMI	NILAI JUAL BUMI	(Rupiah/M2)	OBJEK PAJAK BUMI
					(Rupiah/M2)
006 KALI DESO	AN	087	8,400 s/d	12,000	10,000
006 KALI DESO	AS	087	8,400 s/d	12,000	10,000
006 KALIDESO	AN	087	8,400 s/d	12,000	10,000
006 KEBON KIDUL	BB	087	8,400 s/d	12,000	10,000
006 KEBONDESO	AN	087	8,400 s/d	12,000	10,000
006 KECOPAK	AS	087	8,400 s/d	12,000	10,000
006 KIDUK DESO	AT	082	41,000 s/d	55,000	48,000
006 KIDUL DESO	AP	082	41,000 s/d	55,000	48,000
006 KIDUL DESO	AT	082	41,000 s/d	55,000	48,000
006 KIDUL DESO ADIWUKIR	AP	082	41,000 s/d	55,000	48,000
006 KLAHAR	AN	087	8,400 s/d	12,000	10,000
006 MAKAM	AN	087	8,400 s/d	12,000	10,000
006 NDADAH	AN	087	8,400 s/d	12,000	10,000
006 NDADAH	AQ	082	41,000 s/d	55,000	48,000
006 P	AE	082	41,000 s/d	55,000	48,000
006 PIKATAN	AS	087	8,400 s/d	12,000	10,000
006 POLANG	BB	087	8,400 s/d	12,000	10,000
006 POLANG BENDO	BB	087	8,400 s/d	12,000	10,000
006 R	AE	082	41,000 s/d	55,000	48,000
006 SILAWÉ	AP	082	41,000 s/d	55,000	48,000
006 WANGAN GEDE	AT	082	41,000 s/d	55,000	48,000
006 WANGAN TENGAH	AN	087	8,400 s/d	12,000	10,000
006 WULUH	AP	082	41,000 s/d	55,000	48,000
006 WULUH	BB	087	8,400 s/d	12,000	10,000
006 WULUH BARAT	BB	087	8,400 s/d	12,000	10,000
007 ADIWUKIR	AE	082	41,000 s/d	55,000	48,000
007 ADIWUKIR P	AE	082	41,000 s/d	55,000	48,000
007 ADIWUKIR R	AE	082	41,000 s/d	55,000	48,000
007 ADIWUKIR P	AE	082	41,000 s/d	55,000	48,000
007 ADIWUKIR R	AE	082	41,000 s/d	55,000	48,000
007 ADIWUKIR R	AL	086	12,000 s/d	17,000	14,000
007 BEBEDAN	AL	086	12,000 s/d	17,000	14,000
007 BEBEDAN TENGGER	AL	086	12,000 s/d	17,000	14,000
007 BENDUNGAN	AL	086	12,000 s/d	17,000	14,000
007 BLABAR	AN	087	8,400 s/d	12,000	10,000
007 BLK ALIPAH	AL	086	12,000 s/d	17,000	14,000
007 BWH NDADAH	AE	082	41,000 s/d	55,000	48,000
007 DK ADIWUKIR	AN	087	8,400 s/d	12,000	10,000
007 DK ADIWUKIR	AE	082	41,000 s/d	55,000	48,000
007 DK ADIWUKIR	AL	086	12,000 s/d	17,000	14,000
007 DK ADIWUKIR DORO	AL	086	12,000 s/d	17,000	14,000
007 DK ADIWUKIR R	AE	082	41,000 s/d	55,000	48,000
007 DONDONG	AL	086	12,000 s/d	17,000	14,000
007 DONGGENDUL	AL	086	12,000 s/d	17,000	14,000
007 DPN TOYEN	AL	086	12,000 s/d	17,000	14,000
007 DUNGGENDOL	AL	086	12,000 s/d	17,000	14,000
007 GENDUL	AL	086	12,000 s/d	17,000	14,000
007 GUGURAN	AL	086	12,000 s/d	17,000	14,000
007 GUMENGGENG	AL	086	12,000 s/d	17,000	14,000
007 KALI DESO	AL	086	12,000 s/d	17,000	14,000
007 KALIBAKUNG	AL	086	12,000 s/d	17,000	14,000
007 KALIDESO	AL	086	12,000 s/d	17,000	14,000

KLASIFIKASI DAN BESARNYA NJOP PERMUKAAN BUMI BERUPA TANAH TAHUN 2021

PROPINSI:33-JAWA TENGAH
KAB/KOTA:26-PEKALONGAN

KECAMATAN:060-DORO
KELURAHAN:010-RANDUSARI

BLK NAMA JALAN	KODE KELAS		PENGGOLONGAN		KET NILAI JUAL
	ZNT	BUMI	NILAI JUAL BUMI	(Rupiah/M2)	OBJEK PAJAK BUMI
(Rupiah/M2)					
007 KDG AYAM	AL	086	12,000 s/d	17,000	14,000
007 KEDUNG GENDUL	AL	086	12,000 s/d	17,000	14,000
007 KLEGO	AL	086	12,000 s/d	17,000	14,000
007 KLEGOK	AL	086	12,000 s/d	17,000	14,000
007 KLEGOK	AN	087	8,400 s/d	12,000	10,000
007 KLEGOK BAWAH	AN	087	8,400 s/d	12,000	10,000
007 KLEGOK WX	AN	087	8,400 s/d	12,000	10,000
007 KLEGON	AL	086	12,000 s/d	17,000	14,000
007 KOTAK OMBO	AL	086	12,000 s/d	17,000	14,000
007 MUNGANG	AL	086	12,000 s/d	17,000	14,000
007 NDADAH	AE	082	41,000 s/d	55,000	48,000
007 NDADAH	AL	086	12,000 s/d	17,000	14,000
007 NDONONG	AL	086	12,000 s/d	17,000	14,000
007 NGALUR BLOBO	AL	086	12,000 s/d	17,000	14,000
007 NGALURBLOBO	AL	086	12,000 s/d	17,000	14,000
007 NGASEM	AL	086	12,000 s/d	17,000	14,000
007 NGGENDOL	AL	086	12,000 s/d	17,000	14,000
007 NGGENDUL	AL	086	12,000 s/d	17,000	14,000
007 P.SALAK	AE	082	41,000 s/d	55,000	48,000
007 RANDUSARI TENGAH	AL	086	12,000 s/d	17,000	14,000
007 RP	AL	086	12,000 s/d	17,000	14,000
007 SIGUEK	AL	086	12,000 s/d	17,000	14,000
007 SIGUEK	AN	087	8,400 s/d	12,000	10,000
007 SILAWANG	AN	087	8,400 s/d	12,000	10,000
007 TENGER	AL	086	12,000 s/d	17,000	14,000
007 TENGER	AN	087	8,400 s/d	12,000	10,000
007 WATU RODA	AL	086	12,000 s/d	17,000	14,000
007 WERU	AL	086	12,000 s/d	17,000	14,000
007 WERU ATAS	AL	086	12,000 s/d	17,000	14,000
007 WERU BAWAH	AL	086	12,000 s/d	17,000	14,000
007 WETAN NGGENDOL	AL	086	12,000 s/d	17,000	14,000
007 WETAN NGGENDUL	AL	086	12,000 s/d	17,000	14,000
007 WINONG	AL	086	12,000 s/d	17,000	14,000
008 DK PIKATAN	AR	082	41,000 s/d	55,000	48,000
008 DK PIKATAN	BB	087	8,400 s/d	12,000	10,000
008 DK PITAKAN	AR	082	41,000 s/d	55,000	48,000
008 DK PITAKAN	BB	087	8,400 s/d	12,000	10,000
008 DORO KEPUH	BB	087	8,400 s/d	12,000	10,000
008 DUKUH PITAKAN	AR	082	41,000 s/d	55,000	48,000
008 GUMENGGENG	BB	087	8,400 s/d	12,000	10,000
008 JURUG	BB	087	8,400 s/d	12,000	10,000
008 MCK	AR	082	41,000 s/d	55,000	48,000
008 MPOLANG	BB	087	8,400 s/d	12,000	10,000
008 TENGER	BB	087	8,400 s/d	12,000	10,000
009 BAK AIR	BB	087	8,400 s/d	12,000	10,000
009 BLKG JAHRI	BB	087	8,400 s/d	12,000	10,000
009 BLKG KOSREN	BB	087	8,400 s/d	12,000	10,000
009 COROTAN	AZ	082	41,000 s/d	55,000	48,000
009 CURUK D	AR	082	41,000 s/d	55,000	48,000
009 DK KIDUL	AZ	082	41,000 s/d	55,000	48,000
009 DK KIDUL	BB	087	8,400 s/d	12,000	10,000
009 DK PIKATAN	AR	082	41,000 s/d	55,000	48,000

KLASIFIKASI DAN BESARNYA NJOP PERMUKAAN BUMI BERUPA TANAH TAHUN 2021

PROPINSI:33-JAWA TENGAH
KAB/KOTA:26-PEKALONGAN

KECAMATAN:060-DORO
KELURAHAN:010-RANDUSARI

BLK NAMA JALAN	KODE KELAS		PENGGOLONGAN		KET NILAI JUAL
	ZNT	BUMI	NILAI JUAL BUMI	(Rupiah/M2)	OBJEK PAJAK BUMI
					(Rupiah/M2)
009 DK PIKATAN	BB	087	8,400 s/d	12,000	10,000
009 JL.PETUNG WULUNG DK.PIKATAN	BB	087	8,400 s/d	12,000	10,000
009 JURUG	BB	087	8,400 s/d	12,000	10,000
009 JURUG JENU	BB	087	8,400 s/d	12,000	10,000
009 KIDUL DESO	BB	087	8,400 s/d	12,000	10,000
009 KIDUL TENGGER	BB	087	8,400 s/d	12,000	10,000
009 KULON TENGGER	BB	087	8,400 s/d	12,000	10,000
009 LOR JURUG	BB	087	8,400 s/d	12,000	10,000
009 MANGGIS	BB	087	8,400 s/d	12,000	10,000
009 NDILEM BANJARSARI	AR	082	41,000 s/d	55,000	48,000
009 NGALUR TENGGER	BB	087	8,400 s/d	12,000	10,000
009 NGALUR WETANDESO	BB	087	8,400 s/d	12,000	10,000
009 P	AR	082	41,000 s/d	55,000	48,000
009 P	BB	087	8,400 s/d	12,000	10,000
009 P RT RW	BB	087	8,400 s/d	12,000	10,000
009 PER 4 TAN KCMB	BB	087	8,400 s/d	12,000	10,000
009 PER 4 TAN KECEMBANG	BB	087	8,400 s/d	12,000	10,000
009 PETUN WULUNG	BB	087	8,400 s/d	12,000	10,000
009 PETUNG WULUNG	BB	087	8,400 s/d	12,000	10,000
009 PIKATAN	BB	087	8,400 s/d	12,000	10,000
009 R	AR	082	41,000 s/d	55,000	48,000
009 R	AZ	082	41,000 s/d	55,000	48,000
009 R	BB	087	8,400 s/d	12,000	10,000
009 R DK PIKATAN	AR	082	41,000 s/d	55,000	48,000
009 SEL BAK AIR	BB	087	8,400 s/d	12,000	10,000
009 SEL KOSREN	AZ	082	41,000 s/d	55,000	48,000
009 SEL PETUNG WULUNG	BB	087	8,400 s/d	12,000	10,000
009 SIBALAK	BB	087	8,400 s/d	12,000	10,000
009 SIBALAK KUBURAN	BB	087	8,400 s/d	12,000	10,000
009 SIBALAK POJOK	BB	087	8,400 s/d	12,000	10,000
009 TANJAKAN KECEMBANG	BB	087	8,400 s/d	12,000	10,000
009 TENGGER	BB	087	8,400 s/d	12,000	10,000
009 TENGGER JURUG	BB	087	8,400 s/d	12,000	10,000
009 TIMUR MAKAM	BB	087	8,400 s/d	12,000	10,000
009 WANGAN JURUG	BB	087	8,400 s/d	12,000	10,000
010 DK MRICO	BA	087	8,400 s/d	12,000	10,000
010 DK. KECEMBANG	AY	084	23,000 s/d	31,000	27,000
010 DUKUH KECEMBANG	AY	084	23,000 s/d	31,000	27,000
010 DUKUH KECEMBANG WATU BUKU	BA	087	8,400 s/d	12,000	10,000
010 KECEMBANG	AY	084	23,000 s/d	31,000	27,000
010 KECEMBANG	BA	087	8,400 s/d	12,000	10,000
010 KECEMBANG P	AY	084	23,000 s/d	31,000	27,000
010 KECEMBANG R	AY	084	23,000 s/d	31,000	27,000
010 KEMBANG	BA	087	8,400 s/d	12,000	10,000
010 KLESEM	BA	087	8,400 s/d	12,000	10,000
010 KULON KECEMBANG	BA	087	8,400 s/d	12,000	10,000
010 MESOYI	BA	087	8,400 s/d	12,000	10,000
010 MRICO	BA	087	8,400 s/d	12,000	10,000
010 NGLEMPONG	BA	087	8,400 s/d	12,000	10,000
010 SAPEN P	AY	084	23,000 s/d	31,000	27,000
010 WATU BUKU	BA	087	8,400 s/d	12,000	10,000
010 WATU BUKU KECEMBANG	BA	087	8,400 s/d	12,000	10,000

KLASIFIKASI DAN BESARNYA NJOP PERMUKAAN BUMI BERUPA TANAH TAHUN 2021

PROPINSI:33-JAWA TENGAH
KAB/KOTA:26-PEKALONGAN

KECAMATAN:060-DORO
KELURAHAN:010-RANDUSARI

BLK NAMA JALAN	KODE KELAS		PENGGOLONGAN		KET NILAI JUAL
	ZNT	BUMI	NILAI JUAL BUMI (Rupiah/M2)		OBJEK PAJAK BUMI (Rupiah/M2)
011 CENGKEAN	BA	087	8,400 s/d	12,000	10,000
011 DUKUH KECEMBANG	BA	087	8,400 s/d	12,000	10,000
011 DUREN ENDUG	BA	087	8,400 s/d	12,000	10,000
011 JURUG	BA	087	8,400 s/d	12,000	10,000
011 KECEMBANG	BA	087	8,400 s/d	12,000	10,000
011 KECEMBANG BATAS DESA	BA	087	8,400 s/d	12,000	10,000
011 KECEMBANG CURUG	BA	087	8,400 s/d	12,000	10,000
011 KECEMBANG DURENAN	BA	087	8,400 s/d	12,000	10,000
011 KECEMBANG JURUG	BA	087	8,400 s/d	12,000	10,000
011 KECEMBANG P	BA	087	8,400 s/d	12,000	10,000
011 KECEMBANG R	BA	087	8,400 s/d	12,000	10,000
011 KECEMBANG SEBELAH BON DUREN	BA	087	8,400 s/d	12,000	10,000
011 KECEMBANG WETAN DESO	BA	087	8,400 s/d	12,000	10,000
011 SEL CENGKEAN	BA	087	8,400 s/d	12,000	10,000
011 UTARA CENGKEAN	BA	087	8,400 s/d	12,000	10,000
011 WETAN DESO	BA	087	8,400 s/d	12,000	10,000
011 WETAN KECEMBANG	BA	087	8,400 s/d	12,000	10,000

KLASIFIKASI DAN BESARNYA NJOP PERMUKAAN BUMI BERUPA TANAH TAHUN 2021

PROPINSI:33-JAWA TENGAH
KAB/KOTA:26-PEKALONGAN

KECAMATAN:060-DORO
KELURAHAN:011-KUTOSARI

BLK NAMA JALAN	KODE KELAS		PENGGOLONGAN		KET NILAI JUAL
	ZNT	BUMI	NILAI JUAL BUMI	(Rupiah/M2)	OBJEK PAJAK BUMI
					(Rupiah/M2)
001 SAWAH BLOK 001	AA	086	12,000 s/d	17,000	14,000
002 JL DESA	AE	081	55,000 s/d	73,000	64,000
003 DARAT BLOK 003	AD	082	41,000 s/d	55,000	48,000
003 DARAT BLOK 003	AE	081	55,000 s/d	73,000	64,000
003 DARAT BLOK 003	AD	082	41,000 s/d	55,000	48,000
003 DARAT BLOK 003	AE	081	55,000 s/d	73,000	64,000
003 DARAT DK GUMELAR	AE	081	55,000 s/d	73,000	64,000
003 DESA BLOK 003	AE	081	55,000 s/d	73,000	64,000
003 DK GUMELAR	AC	086	12,000 s/d	17,000	14,000
003 DK PENANGKAN	AD	082	41,000 s/d	55,000	48,000
003 DK PENANGKAN	AH	082	41,000 s/d	55,000	48,000
003 JL DESA	AD	082	41,000 s/d	55,000	48,000
003 JL DESA BLOK 003	AC	086	12,000 s/d	17,000	14,000
003 JL DESA BLOK 003	AD	082	41,000 s/d	55,000	48,000
003 JL DESA BLOK 003	AE	081	55,000 s/d	73,000	64,000
003 JL DESA BLOK 003	AH	082	41,000 s/d	55,000	48,000
003 JL DESA GUMELAR	AC	086	12,000 s/d	17,000	14,000
003 JL DESA GUMELAR	AH	082	41,000 s/d	55,000	48,000
003 JL RAYA DORO	AE	081	55,000 s/d	73,000	64,000
003 JL RAYA DORO	AF	081	55,000 s/d	73,000	64,000
003 JL RAYA KEDUNGWUNI	AH	082	41,000 s/d	55,000	48,000
003 JL RAYA KEDUNGWUNI-DORO	AH	082	41,000 s/d	55,000	48,000
003 JL RAYA KUTOSARI	AD	082	41,000 s/d	55,000	48,000
003 JLN GUMELAR	AC	086	12,000 s/d	17,000	14,000
003 SAWAH BLOK 003	AC	086	12,000 s/d	17,000	14,000
003 SAWAH BLOK 003	AD	082	41,000 s/d	55,000	48,000
003 SAWAH BLOK 003	AF	081	55,000 s/d	73,000	64,000
003 SAWAH BLOK 003	AH	082	41,000 s/d	55,000	48,000
003 SAWAH DK GUMELAR	AC	086	12,000 s/d	17,000	14,000
003 ZINGZONG	AF	081	55,000 s/d	73,000	64,000
004 DARAT BLOK 004	AD	082	41,000 s/d	55,000	48,000
004 DK KUTOSARI	AD	082	41,000 s/d	55,000	48,000
004 DK PENAGKAN	AC	086	12,000 s/d	17,000	14,000
004 DK PENANGKAN	AC	086	12,000 s/d	17,000	14,000
004 DK PENANGKAN	AD	082	41,000 s/d	55,000	48,000
004 JL DESA	AD	082	41,000 s/d	55,000	48,000
004 JL DORO BUARAN	AC	086	12,000 s/d	17,000	14,000
004 JL DORO BUARAN	AD	082	41,000 s/d	55,000	48,000
004 JL DORO BUARAN	AI	081	55,000 s/d	73,000	64,000
004 JL DORO KEDUNGWUNI	AD	082	41,000 s/d	55,000	48,000
004 JL RAYA	AG	081	55,000 s/d	73,000	64,000
004 JL RAYA DORO	AF	081	55,000 s/d	73,000	64,000
004 JL RAYA DORO	AG	081	55,000 s/d	73,000	64,000
004 JL RAYA DORO	AI	081	55,000 s/d	73,000	64,000
004 JL RAYA DORO	AT	080	73,000 s/d	91,000	82,000
004 JL RAYA SAWAH	AG	081	55,000 s/d	73,000	64,000
004 JL RAYA SAWAH BLOK 004	AG	081	55,000 s/d	73,000	64,000
004 JL RAYA SAWAH BLOK 004	AI	081	55,000 s/d	73,000	64,000
004 KP RT BLOK 004	AD	082	41,000 s/d	55,000	48,000
004 KP RT BLOK 004	AT	080	73,000 s/d	91,000	82,000
004 SAH BLOK 004	AI	081	55,000 s/d	73,000	64,000
004 SAWAH	AC	086	12,000 s/d	17,000	14,000

KLASIFIKASI DAN BESARNYA NJOP PERMUKAAN BUMI BERUPA TANAH TAHUN 2021

PROPINSI:33-JAWA TENGAH
KAB/KOTA:26-PEKALONGAN

KECAMATAN:060-DORO
KELURAHAN:011-KUTOSARI

BLK NAMA JALAN	KODE KELAS		PENGGOLONGAN		KET NILAI JUAL
	ZNT	BUMI	NILAI JUAL BUMI	(Rupiah/M2)	OBJEK PAJAK BUMI
					(Rupiah/M2)
004 SAWAH BLOK 004	AC	086	12,000 s/d	17,000	14,000
004 SAWAH BLOK 004	AF	081	55,000 s/d	73,000	64,000
004 SAWAH BLOK 004	AG	081	55,000 s/d	73,000	64,000
004 SAWAH BLOK 004	AI	081	55,000 s/d	73,000	64,000
005 DK KARANG	AJ	085	17,000 s/d	23,000	20,000
005 DK PENANGKAN	AI	081	55,000 s/d	73,000	64,000
005 DK PENANGKAN	AJ	085	17,000 s/d	23,000	20,000
005 DS KUTOSARI	AJ	085	17,000 s/d	23,000	20,000
005 JL DESA	AI	081	55,000 s/d	73,000	64,000
005 JL DESA BLOK 005	AI	081	55,000 s/d	73,000	64,000
005 JL DESA BLOK 005	AO	081	55,000 s/d	73,000	64,000
005 JL DK KARANG	AJ	085	17,000 s/d	23,000	20,000
005 JL DORO BUARAN	AI	081	55,000 s/d	73,000	64,000
005 JL RAYA	BB	079	91,000 s/d	114,000	103,000
005 JL RAYA BLOK 005	AI	081	55,000 s/d	73,000	64,000
005 JL RAYA BLOK 005	BB	079	91,000 s/d	114,000	103,000
005 KUTOSARI	AJ	085	17,000 s/d	23,000	20,000
005 PENANGKAN KARANG	AI	081	55,000 s/d	73,000	64,000
005 SAWAH BLOK 005	AI	081	55,000 s/d	73,000	64,000
005 SAWAH BLOK 005	AJ	085	17,000 s/d	23,000	20,000
006 DK COROTAN	AK	085	17,000 s/d	23,000	20,000
006 DK COROTAN	AL	081	55,000 s/d	73,000	64,000
006 DK COROTAN	AM	082	41,000 s/d	55,000	48,000
006 DK KARANG	AK	085	17,000 s/d	23,000	20,000
006 JL DESA COROTAN	AL	081	55,000 s/d	73,000	64,000
006 JL DESA COROTAN	AM	082	41,000 s/d	55,000	48,000
006 JLN COROTAN	AK	085	17,000 s/d	23,000	20,000
006 JLN RAYA COROTAN	AL	081	55,000 s/d	73,000	64,000
006 KP RT COROTAN	AM	082	41,000 s/d	55,000	48,000
006 KUTOSARI	AK	085	17,000 s/d	23,000	20,000
006 SAWAH	AK	085	17,000 s/d	23,000	20,000
006 SAWAH	AL	081	55,000 s/d	73,000	64,000
006 SAWAH	BD	084	23,000 s/d	31,000	27,000
006 SAWAH BLOK 005	AK	085	17,000 s/d	23,000	20,000
006 SAWAH BLOK 005	AL	081	55,000 s/d	73,000	64,000
006 SAWAH BLOK 006	BD	084	23,000 s/d	31,000	27,000
007 DK COROTAN	AK	085	17,000 s/d	23,000	20,000
007 DK COROTAN DESA KUTOSARI	AK	085	17,000 s/d	23,000	20,000
007 DK KARANG	AK	085	17,000 s/d	23,000	20,000
007 JL DESA COROTAN	AL	081	55,000 s/d	73,000	64,000
007 JL DESA COROTAN	AM	082	41,000 s/d	55,000	48,000
007 JL DK COROTAN	AM	082	41,000 s/d	55,000	48,000
007 JLN RAYA COROTAN	AK	085	17,000 s/d	23,000	20,000
007 KP RT	AL	081	55,000 s/d	73,000	64,000
007 KP RT	AM	082	41,000 s/d	55,000	48,000
007 KP RT COROTAN	AM	082	41,000 s/d	55,000	48,000
007 SAWAH	AK	085	17,000 s/d	23,000	20,000
008 DK KALIREJO	AP	082	41,000 s/d	55,000	48,000
008 DK KARANG	AN	082	41,000 s/d	55,000	48,000
008 DK KARANG	AO	081	55,000 s/d	73,000	64,000
008 DK KARANG	AP	082	41,000 s/d	55,000	48,000
008 DK NAGNKAN	AQ	081	55,000 s/d	73,000	64,000

KLASIFIKASI DAN BESARNYA NJOP PERMUKAAN BUMI BERUPA TANAH TAHUN 2021

PROPINSI:33-JAWA TENGAH
KAB/KOTA:26-PEKALONGAN

KECAMATAN:060-DORO
KELURAHAN:011-KUTOSARI

BLK NAMA JALAN	KODE KELAS		PENGGOLONGAN		KET NILAI JUAL
	ZNT	BUMI	NILAI JUAL BUMI	(Rupiah/M2)	OBJEK PAJAK BUMI
					(Rupiah/M2)
008 JL DESA	AN	082	41,000 s/d	55,000	48,000
008 JL DESA	AO	081	55,000 s/d	73,000	64,000
008 JL DESA	AP	082	41,000 s/d	55,000	48,000
008 JL DESA	AQ	081	55,000 s/d	73,000	64,000
008 JL DK KARANG	AQ	081	55,000 s/d	73,000	64,000
008 JL KEDUNGWUNI-DORO	AQ	081	55,000 s/d	73,000	64,000
008 JL RAYA	BB	079	91,000 s/d	114,000	103,000
008 JL RAYA (SAWAH)	AQ	081	55,000 s/d	73,000	64,000
008 JL RAYA KOTOSARI	BB	079	91,000 s/d	114,000	103,000
008 JL RAYA KUTOSARI	BB	079	91,000 s/d	114,000	103,000
008 KP RT	AN	082	41,000 s/d	55,000	48,000
008 KP RT	AO	081	55,000 s/d	73,000	64,000
008 KP RT	AP	082	41,000 s/d	55,000	48,000
008 KUTOSARI	AN	082	41,000 s/d	55,000	48,000
009 C	AE	081	55,000 s/d	73,000	64,000
009 DK GUMELAR	AR	082	41,000 s/d	55,000	48,000
009 DK GUMELAR	AS	082	41,000 s/d	55,000	48,000
009 DK PENANGKAN	AR	082	41,000 s/d	55,000	48,000
009 JALAN DK GUMELAR	AS	082	41,000 s/d	55,000	48,000
009 JL DESA	AE	081	55,000 s/d	73,000	64,000
009 JL DESA GUMELAR	AE	081	55,000 s/d	73,000	64,000
009 JL DESA GUMELAR	AS	082	41,000 s/d	55,000	48,000
009 JL DESA GUMELAR	AW	084	23,000 s/d	31,000	27,000
009 JL RAYA	AT	080	73,000 s/d	91,000	82,000
009 JL RAYA	BB	079	91,000 s/d	114,000	103,000
009 JL RAYA KUTOSARI	BB	079	91,000 s/d	114,000	103,000
009 JLN GUMELAR	AS	082	41,000 s/d	55,000	48,000
009 KP RT	AR	082	41,000 s/d	55,000	48,000
009 KP RT	AS	082	41,000 s/d	55,000	48,000
009 KP RT	AW	084	23,000 s/d	31,000	27,000
009 KP RT BLOK 009	AS	082	41,000 s/d	55,000	48,000
009 KPRT	AW	084	23,000 s/d	31,000	27,000
009 KUTOSARI	AW	084	23,000 s/d	31,000	27,000
009 SAWAH	AS	082	41,000 s/d	55,000	48,000
009 SAWAH	AW	084	23,000 s/d	31,000	27,000
011 DK GEBLOG	AX	082	41,000 s/d	55,000	48,000
011 DK KARANG	AV	081	55,000 s/d	73,000	64,000
011 DK KUTOSARI	AY	085	17,000 s/d	23,000	20,000
011 DK PENANGKAN	AY	085	17,000 s/d	23,000	20,000
011 JL DESA COROTAN	AQ	081	55,000 s/d	73,000	64,000
011 JL DESA GEBLOK	AV	081	55,000 s/d	73,000	64,000
011 JL DESA GEBLOK	AX	082	41,000 s/d	55,000	48,000
011 JL DESA GUMELAR	AV	081	55,000 s/d	73,000	64,000
011 JL RAYA	AQ	081	55,000 s/d	73,000	64,000
011 JL RAYA	AX	082	41,000 s/d	55,000	48,000
011 KUTOSARI	AY	085	17,000 s/d	23,000	20,000
011 SAWAH	AQ	081	55,000 s/d	73,000	64,000
011 SAWAH	AX	082	41,000 s/d	55,000	48,000
011 SAWAH	AY	085	17,000 s/d	23,000	20,000
011 SAWAH BLOK 011	AY	085	17,000 s/d	23,000	20,000
012 DK KARANG	AO	081	55,000 s/d	73,000	64,000
012 DK KARANG	BA	085	17,000 s/d	23,000	20,000

KLASIFIKASI DAN BESARNYA NJOP PERMUKAAN BUMI BERUPA TANAH TAHUN 2021

PROPINSI:33-JAWA TENGAH
KAB/KOTA:26-PEKALONGAN

KECAMATAN:060-DORO
KELURAHAN:011-KUTOSARI

BLK NAMA JALAN	KODE KELAS		PENGGOLONGAN		KET NILAI JUAL
	ZNT	BUMI	NILAI JUAL BUMI	(Rupiah/M2)	OBJEK PAJAK BUMI
					(Rupiah/M2)
012 DK PECOROTAN	AO	081	55,000 s/d	73,000	64,000
012 JL RAYA (SAWAH)	AX	082	41,000 s/d	55,000	48,000
012 JL RAYA (SAWAH)	AZ	081	55,000 s/d	73,000	64,000
012 JL RAYA (SAWAHA0	AZ	081	55,000 s/d	73,000	64,000
012 JL RAYA COROTAN	AO	081	55,000 s/d	73,000	64,000
012 JL RAYA KUTOSARI	AX	082	41,000 s/d	55,000	48,000
012 JL RAYA KUTOSARI	AZ	081	55,000 s/d	73,000	64,000
012 JL RAYA PECOROTAN	AH	082	41,000 s/d	55,000	48,000
012 JL RAYA PECOROTAN	AO	081	55,000 s/d	73,000	64,000
012 JL RAYA SAWAH	AO	081	55,000 s/d	73,000	64,000
012 JL RAYA SAWAH	AZ	081	55,000 s/d	73,000	64,000
012 JLN RAYA KUTOSARI	AZ	081	55,000 s/d	73,000	64,000
012 PECOROTAN	AO	081	55,000 s/d	73,000	64,000
012 SAWAH	AN	082	41,000 s/d	55,000	48,000
012 SAWAH	AX	082	41,000 s/d	55,000	48,000
012 SAWAH	BA	085	17,000 s/d	23,000	20,000
013 DARAT COROTAN	BC	085	17,000 s/d	23,000	20,000
013 DARAT TEGALAN	BC	085	17,000 s/d	23,000	20,000
013 DARAT TEGALAN	BD	084	23,000 s/d	31,000	27,000
013 DESA COROTAN	BC	085	17,000 s/d	23,000	20,000
013 DESA COROTAN	BD	084	23,000 s/d	31,000	27,000
013 DK COROTAN	BC	085	17,000 s/d	23,000	20,000
013 DK PENANGKAN	BC	085	17,000 s/d	23,000	20,000
013 JL DESA COROTAN	BC	085	17,000 s/d	23,000	20,000
013 JL DESA COROTAN	BD	084	23,000 s/d	31,000	27,000
013 JL DS COROTAN	BD	084	23,000 s/d	31,000	27,000
013 JLN COROTAN	BC	085	17,000 s/d	23,000	20,000

KLASIFIKASI DAN BESARNYA NJOP PERMUKAAN BUMI BERUPA TANAH TAHUN 2021

PROPINSI:33-JAWA TENGAH
KAB/KOTA:26-PEKALONGAN

KECAMATAN:060-DORO
KELURAHAN:012-WRINGIN AGUNG

BLK NAMA JALAN	KODE KELAS		PENGGOLONGAN		KET NILAI JUAL
	ZNT	BUMI	NILAI JUAL BUMI	(Rupiah/M2)	OBJEK PAJAK BUMI
					(Rupiah/M2)
001 BLOK 001 DARAT	AC	085	17,000 s/d	23,000	20,000
001 DARAT BLOK 001	AC	085	17,000 s/d	23,000	20,000
001 DK GUMINGSIR	AC	085	17,000 s/d	23,000	20,000
001 DK SIGALUNG	AC	085	17,000 s/d	23,000	20,000
001 DOROBULU	AC	085	17,000 s/d	23,000	20,000
001 JL DESA	AA	083	31,000 s/d	41,000	36,000
001 KP RT	AL	086	12,000 s/d	17,000	14,000
001 ROWOCACING	AC	085	17,000 s/d	23,000	20,000
001 SAWAH BLOK 001	AC	085	17,000 s/d	23,000	20,000
001 SIGALUNG	AC	085	17,000 s/d	23,000	20,000
001 SIGALUNG BLOK 001	AC	085	17,000 s/d	23,000	20,000
001 SIGALUNG DUKUH	AC	085	17,000 s/d	23,000	20,000
001 SIGALUNG SAWAH BLOK 001	AC	085	17,000 s/d	23,000	20,000
001 SIGALUNG WETAN	AC	085	17,000 s/d	23,000	20,000
001 TEGALAN BLOK 001	AC	085	17,000 s/d	23,000	20,000
001 TEGALAN BLOK 001 DARAT	AC	085	17,000 s/d	23,000	20,000
001 TEGALAN BLOK 001/ DARAT	AC	085	17,000 s/d	23,000	20,000
002 DARAT BLOK GALUNG WETAN	AB	084	23,000 s/d	31,000	27,000
002 DARAT GALUNG DUKUH	AB	084	23,000 s/d	31,000	27,000
002 DARAT SIGALUNG	AB	084	23,000 s/d	31,000	27,000
002 DARAT SIGALUNG DUKUH	AB	084	23,000 s/d	31,000	27,000
002 DARAT SIGALUNG WETAN	AL	086	12,000 s/d	17,000	14,000
002 DK SIGALUNG	AB	084	23,000 s/d	31,000	27,000
002 GALUNG DUKUH	AB	084	23,000 s/d	31,000	27,000
002 JALAN DESA BLOK 002	AB	084	23,000 s/d	31,000	27,000
002 JL DESA	AA	083	31,000 s/d	41,000	36,000
002 JL DESA BLOK 002	AA	083	31,000 s/d	41,000	36,000
002 JL KP RT	AB	084	23,000 s/d	31,000	27,000
002 JL KPRT	AB	084	23,000 s/d	31,000	27,000
002 JL RT	AB	084	23,000 s/d	31,000	27,000
002 JL RT	AL	086	12,000 s/d	17,000	14,000
002 JL RT	AT	085	17,000 s/d	23,000	20,000
002 JL. DESA	AA	083	31,000 s/d	41,000	36,000
002 KP RT	AB	084	23,000 s/d	31,000	27,000
002 SAWAH BLOK 002	AF	085	17,000 s/d	23,000	20,000
002 SAWAH SIGALUNG DUKUH	AF	085	17,000 s/d	23,000	20,000
002 SAWAH SIGALUNG WETAN	AF	085	17,000 s/d	23,000	20,000
002 SI GALUNG DUKUH	AB	084	23,000 s/d	31,000	27,000
002 SIGALUNG	AB	084	23,000 s/d	31,000	27,000
002 SIGALUNG BLOK 002	AL	086	12,000 s/d	17,000	14,000
002 SIGALUNG DUKUH	AB	084	23,000 s/d	31,000	27,000
002 SIGALUNG DUKUH BLOK 002	AB	084	23,000 s/d	31,000	27,000
002 SIGALUNG DUKUH BLOK 002	AF	085	17,000 s/d	23,000	20,000
002 SIGALUNG KULON	AB	084	23,000 s/d	31,000	27,000
002 SIGALUNG KULON BLOK 002	AB	084	23,000 s/d	31,000	27,000
002 SIGALUNG WETAN BLOK 002	AL	086	12,000 s/d	17,000	14,000
003 DARAT BLOK GALUNG DUKUH	AB	084	23,000 s/d	31,000	27,000
003 DARAT GALUNG	AB	084	23,000 s/d	31,000	27,000
003 DARAT GALUNG DUKUH	AB	084	23,000 s/d	31,000	27,000
003 DARAT GALUNG DUKUH	AL	086	12,000 s/d	17,000	14,000
003 DARAT GALUNG WETAN	AB	084	23,000 s/d	31,000	27,000
003 DARAT GALUNG WETAN	AL	086	12,000 s/d	17,000	14,000

KLASIFIKASI DAN BESARNYA NJOP PERMUKAAN BUMI BERUPA TANAH TAHUN 2021

PROPINSI:33-JAWA TENGAH
KAB/KOTA:26-PEKALONGAN

KECAMATAN:060-DORO
KELURAHAN:012-WRINGIN AGUNG

BLK NAMA JALAN	KODE KELAS		PENGGOLONGAN		KET NILAI JUAL
	ZNT	BUMI	NILAI JUAL BUMI	(Rupiah/M2)	OBJEK PAJAK BUMI
(Rupiah/M2)					
003 DARAT SIGALUNG	AB	084	23,000 s/d	31,000	27,000
003 DARAT SIGALUNG DUKUH	AB	084	23,000 s/d	31,000	27,000
003 DARAT SIGALUNG DUKUH	AL	086	12,000 s/d	17,000	14,000
003 DARAT SIGALUNG WETAN	AB	084	23,000 s/d	31,000	27,000
003 DARAT SIGALUNG WETAN	AL	086	12,000 s/d	17,000	14,000
003 DARAT SIGALUNG WETAN BLOK 003	AB	084	23,000 s/d	31,000	27,000
003 DK SIGALUNG	AB	084	23,000 s/d	31,000	27,000
003 GALUNG DUKUH	AB	084	23,000 s/d	31,000	27,000
003 GALUNG WETAN	AB	084	23,000 s/d	31,000	27,000
003 GALUNG WETAN	AL	086	12,000 s/d	17,000	14,000
003 GALUNG WETAN BLOK 003	AL	086	12,000 s/d	17,000	14,000
003 JL DESA	AA	083	31,000 s/d	41,000	36,000
003 JL DESA	AL	086	12,000 s/d	17,000	14,000
003 JL. DESA	AL	086	12,000 s/d	17,000	14,000
003 SI GALUNG WETAN	AA	083	31,000 s/d	41,000	36,000
003 SIGALUNG DUKUH	AB	084	23,000 s/d	31,000	27,000
004 SIGALUNG WETAN	AL	086	12,000 s/d	17,000	14,000
004 DARAT GALUNG WETAN	AL	086	12,000 s/d	17,000	14,000
004 DARAT GALUNG WETAN BLOK 004	AL	086	12,000 s/d	17,000	14,000
004 DARAT JATI	AU	086	12,000 s/d	17,000	14,000
004 DARAT SIGALUNG	AL	086	12,000 s/d	17,000	14,000
004 DARAT SIGALUNG WETAN	AA	083	31,000 s/d	41,000	36,000
004 DARAT SIGALUNG WETAN	AC	085	17,000 s/d	23,000	20,000
004 DARAT SIGALUNG WETAN	AL	086	12,000 s/d	17,000	14,000
004 DARAT SIGALUNG WETAN BLOK 004	AL	086	12,000 s/d	17,000	14,000
004 DK SIGALUNG	AA	083	31,000 s/d	41,000	36,000
004 DUKUH SIGALUNG WETAN	AC	085	17,000 s/d	23,000	20,000
004 GALUNG WETAN	AA	083	31,000 s/d	41,000	36,000
004 GALUNG WETAN	AL	086	12,000 s/d	17,000	14,000
004 GALUNG WETAN BLOK 004	AC	085	17,000 s/d	23,000	20,000
004 JL DESA	AA	083	31,000 s/d	41,000	36,000
004 JL DESA 004	AA	083	31,000 s/d	41,000	36,000
004 JL DESA SIGALUNG	AA	083	31,000 s/d	41,000	36,000
004 SAWAH	AC	085	17,000 s/d	23,000	20,000
004 SAWAH GALUNG WETAN	AC	085	17,000 s/d	23,000	20,000
004 SAWAH GALUNG WETAN	AL	086	12,000 s/d	17,000	14,000
004 SAWAH JATI TRASI	AL	086	12,000 s/d	17,000	14,000
004 SAWAH SIGALUNG WETAN	AC	085	17,000 s/d	23,000	20,000
004 SIGALUNG WETAN	AA	083	31,000 s/d	41,000	36,000
004 SIGALUNG BLOK 004	AC	085	17,000 s/d	23,000	20,000
004 SIGALUNG WETAN	AA	083	31,000 s/d	41,000	36,000
004 SIGALUNG WETAN	AL	086	12,000 s/d	17,000	14,000
004 SIGALUNG WETAN BLOK 004	AC	085	17,000 s/d	23,000	20,000
004 SIGALUNG WETAN BLOK 004	AL	086	12,000 s/d	17,000	14,000
005 SAWAH WELO	AE	085	17,000 s/d	23,000	20,000
005 WELO	AE	085	17,000 s/d	23,000	20,000
006 DARAT WELO	AD	084	23,000 s/d	31,000	27,000
006 DARAT WELO	AH	084	23,000 s/d	31,000	27,000
006 DARAT WELO BLOK 006	AH	084	23,000 s/d	31,000	27,000
006 JL WELO	AD	084	23,000 s/d	31,000	27,000
006 JL WELO	AH	084	23,000 s/d	31,000	27,000
006 SAWAH WELO	AD	084	23,000 s/d	31,000	27,000

KLASIFIKASI DAN BESARNYA NJOP PERMUKAAN BUMI BERUPA TANAH TAHUN 2021

PROPINSI:33-JAWA TENGAH
KAB/KOTA:26-PEKALONGAN

KECAMATAN:060-DORO
KELURAHAN:012-WRINGIN AGUNG

BLK NAMA JALAN	KODE KELAS		PENGGOLONGAN		KET NILAI JUAL
	ZNT	BUMI	NILAI JUAL BUMI	(Rupiah/M2)	OBJEK PAJAK BUMI
					(Rupiah/M2)
006 SAWAH WELO	AE	085	17,000 s/d	23,000	20,000
006 SAWAH WELO LOR	AE	085	17,000 s/d	23,000	20,000
007 BLINDO BLOK 007	AH	084	23,000 s/d	31,000	27,000
007 DARAT WELO	AH	084	23,000 s/d	31,000	27,000
007 JL WELO	AD	084	23,000 s/d	31,000	27,000
007 JL WELO	AH	084	23,000 s/d	31,000	27,000
007 SAWAH WELO	AG	085	17,000 s/d	23,000	20,000
008 DARAT WELO	AD	084	23,000 s/d	31,000	27,000
008 DARAT WELO	AH	084	23,000 s/d	31,000	27,000
008 DARAT WELO BLOK 008	AD	084	23,000 s/d	31,000	27,000
008 DARAT WELO BLOK 8	AH	084	23,000 s/d	31,000	27,000
008 DK WELO	AD	084	23,000 s/d	31,000	27,000
008 JL WELO	AD	084	23,000 s/d	31,000	27,000
008 SAWAH WELO	AD	084	23,000 s/d	31,000	27,000
008 SAWAH WELO	AG	085	17,000 s/d	23,000	20,000
008 SAWAH WELO	AH	084	23,000 s/d	31,000	27,000
009 BLINDO	AN	084	23,000 s/d	31,000	27,000
009 BLINDO BLOK 009	AY	084	23,000 s/d	31,000	27,000
009 DARAT BLENDO	AY	084	23,000 s/d	31,000	27,000
009 DARAT BLINDO	AL	086	12,000 s/d	17,000	14,000
009 DARAT BLINDO	AN	084	23,000 s/d	31,000	27,000
009 DARAT BLINDO	AY	084	23,000 s/d	31,000	27,000
009 DARAT BLINDO BLOK 009	AY	084	23,000 s/d	31,000	27,000
009 DDARAT BLINDO	AY	084	23,000 s/d	31,000	27,000
009 DK BLINDO	AK	085	17,000 s/d	23,000	20,000
009 DK BLINDO	AL	086	12,000 s/d	17,000	14,000
009 JL BLENDO	AN	084	23,000 s/d	31,000	27,000
009 JL BLENDO BLOK 009	AN	084	23,000 s/d	31,000	27,000
009 JL BLINDO	AN	084	23,000 s/d	31,000	27,000
009 JL BLINDO	AY	084	23,000 s/d	31,000	27,000
009 JL DESA	AN	084	23,000 s/d	31,000	27,000
009 SAWAH BLENDO	AK	085	17,000 s/d	23,000	20,000
009 SAWAH BLENDO	AL	086	12,000 s/d	17,000	14,000
009 SAWAH BLINDO	AK	085	17,000 s/d	23,000	20,000
009 SAWAH BLINDO	AL	086	12,000 s/d	17,000	14,000
009 SAWAH BLINDO BLOK 009	AL	086	12,000 s/d	17,000	14,000
009 SAWAH JL BLENDO BLOK 009	AK	085	17,000 s/d	23,000	20,000
009 SAWH BLINDO	AL	086	12,000 s/d	17,000	14,000
010 DARAT BLENDO	AY	084	23,000 s/d	31,000	27,000
010 DARAT BLINDO	AY	084	23,000 s/d	31,000	27,000
010 DARAT DUKUH BLENDO BLOK 010	AN	084	23,000 s/d	31,000	27,000
010 DK BLINDO	AY	084	23,000 s/d	31,000	27,000
010 JL BLENDO	AN	084	23,000 s/d	31,000	27,000
010 JL BLINDO	AN	084	23,000 s/d	31,000	27,000
010 JL BLINDO BLOK 010	AK	085	17,000 s/d	23,000	20,000
010 JL BLINDO BLOK 010	AY	084	23,000 s/d	31,000	27,000
010 JLN BLENDO	AN	084	23,000 s/d	31,000	27,000
010 SAWAH BLINDO	AK	085	17,000 s/d	23,000	20,000
010 SAWAH BLINDO	AN	084	23,000 s/d	31,000	27,000
010 SAWAH BLINDO (JL.BLINDO)	AK	085	17,000 s/d	23,000	20,000
010 SAWAH BLINDO (JL.BLINDO)	AN	084	23,000 s/d	31,000	27,000
011 DARAT JATI	AU	086	12,000 s/d	17,000	14,000

KLASIFIKASI DAN BESARNYA NJOP PERMUKAAN BUMI BERUPA TANAH TAHUN 2021

PROPINSI:33-JAWA TENGAH
KAB/KOTA:26-PEKALONGAN

KECAMATAN:060-DORO
KELURAHAN:012-WRINGIN AGUNG

BLK NAMA JALAN	KODE KELAS		PENGGOLONGAN		KET NILAI JUAL
	ZNT	BUMI	NILAI JUAL BUMI	(Rupiah/M2)	OBJEK PAJAK BUMI
					(Rupiah/M2)
011 DARAT JATI	AV	085	17,000 s/d	23,000	20,000
011 DK JATI	AV	085	17,000 s/d	23,000	20,000
011 JATI BLOK 011	AA	083	31,000 s/d	41,000	36,000
011 JL DESA	AA	083	31,000 s/d	41,000	36,000
011 JL DESA	AV	085	17,000 s/d	23,000	20,000
011 JL. DESA	AA	083	31,000 s/d	41,000	36,000
011 SAWAH JATI	AU	086	12,000 s/d	17,000	14,000
011 SAWAH JATI	AV	085	17,000 s/d	23,000	20,000
011 SAWAH JATI BLOK 011	AV	085	17,000 s/d	23,000	20,000
012 DARAT JATI	AU	086	12,000 s/d	17,000	14,000
012 DARAT JATI	AZ	083	31,000 s/d	41,000	36,000
012 SAWAH JATI	AZ	083	31,000 s/d	41,000	36,000
013 DARAT JAGUR	AS	085	17,000 s/d	23,000	20,000
013 DARAT JAGUR	AW	085	17,000 s/d	23,000	20,000
013 DARAT JATI	AU	086	12,000 s/d	17,000	14,000
013 DARAT JATI BLOK 013	AU	086	12,000 s/d	17,000	14,000
013 DARAT SIJAMBE	AS	085	17,000 s/d	23,000	20,000
013 JARAT JATI	AU	086	12,000 s/d	17,000	14,000
013 JATI	AU	086	12,000 s/d	17,000	14,000
013 JL DESA	AA	083	31,000 s/d	41,000	36,000
013 SAWAH JAGUR	AW	085	17,000 s/d	23,000	20,000
013 SAWAH JEGUR	AW	085	17,000 s/d	23,000	20,000
013 SAWAH SIJAGUR	AW	085	17,000 s/d	23,000	20,000
013 SAWAH SIJEGUR	AW	085	17,000 s/d	23,000	20,000
014 DARAT JEGUR	AS	085	17,000 s/d	23,000	20,000
014 DARAT SIJEGUR	AS	085	17,000 s/d	23,000	20,000
014 DARAT SIJEGUR BLOK 014	AS	085	17,000 s/d	23,000	20,000
014 DK SIJEGUR	AS	085	17,000 s/d	23,000	20,000
015 JL DESA	AA	083	31,000 s/d	41,000	36,000
015 PRAJEGAN	AI	085	17,000 s/d	23,000	20,000
015 SAWAH PRAJEGAN	AI	085	17,000 s/d	23,000	20,000
016 DK PRAJEGAN	AI	085	17,000 s/d	23,000	20,000
016 DUSUN PRAJEGAN	AI	085	17,000 s/d	23,000	20,000
016 JL DEA	AA	083	31,000 s/d	41,000	36,000
016 JL DESA	AA	083	31,000 s/d	41,000	36,000
016 JL DESA PRAJEGAN	AA	083	31,000 s/d	41,000	36,000
016 PRAJEGAN	AI	085	17,000 s/d	23,000	20,000
016 PRAJEGAN BLOK 016	AI	085	17,000 s/d	23,000	20,000
016 SAWAH PRAJEGAN	AI	085	17,000 s/d	23,000	20,000
017 DARAT PRAJEGAN	AA	083	31,000 s/d	41,000	36,000
017 DARAT PRAJEGAN	AJ	084	23,000 s/d	31,000	27,000
017 DK PRAJEGAN	AA	083	31,000 s/d	41,000	36,000
017 DK PRAJEGAN	AJ	084	23,000 s/d	31,000	27,000
017 DK PRAJEGAN BLOK 017	AJ	084	23,000 s/d	31,000	27,000
017 DORO GUNUNG	AJ	084	23,000 s/d	31,000	27,000
017 DUKUH PRAJEGAN	AJ	084	23,000 s/d	31,000	27,000
017 JL DESA	AA	083	31,000 s/d	41,000	36,000
017 PRAJEGAN	AA	083	31,000 s/d	41,000	36,000
017 PRAJEGAN	AJ	084	23,000 s/d	31,000	27,000
017 SIGALUNG DUKUH	AJ	084	23,000 s/d	31,000	27,000
018 DK GONDORIO	AQ	085	17,000 s/d	23,000	20,000
018 GONDORIO	AQ	085	17,000 s/d	23,000	20,000

KLASIFIKASI DAN BESARNYA NJOP PERMUKAAN BUMI BERUPA TANAH TAHUN 2021

PROPINSI:33-JAWA TENGAH
KAB/KOTA:26-PEKALONGAN

KECAMATAN:060-DORO
KELURAHAN:012-WRINGIN AGUNG

BLK NAMA JALAN	KODE KELAS		PENGGOLONGAN		KET NILAI JUAL
	ZNT	BUMI	NILAI JUAL BUMI	(Rupiah/M2)	OBJEK PAJAK BUMI
					(Rupiah/M2)
018 GONDORIO BLOK 018	AQ	085	17,000 s/d	23,000	20,000
018 SAWAH BLOK 024	AQ	085	17,000 s/d	23,000	20,000
018 SAWAH GONDORIO	AQ	085	17,000 s/d	23,000	20,000
019 DARAT BLENDO	AN	084	23,000 s/d	31,000	27,000
019 DARAT BLENDO	AY	084	23,000 s/d	31,000	27,000
019 DARAT BLINDO	AY	084	23,000 s/d	31,000	27,000
019 DARAT BLINDO BLOK 019	AY	084	23,000 s/d	31,000	27,000
019 DARAT DK BLENDO	AY	084	23,000 s/d	31,000	27,000
019 DARAT DK BLINDO	AN	084	23,000 s/d	31,000	27,000
019 DK BLENDO	AN	084	23,000 s/d	31,000	27,000
019 DK BLENDO	AY	084	23,000 s/d	31,000	27,000
019 DK BLINDO	AY	084	23,000 s/d	31,000	27,000
019 JL BLENDO	AN	084	23,000 s/d	31,000	27,000
019 JL BLENDO BLOK 019	AN	084	23,000 s/d	31,000	27,000
019 JL BLENDO BLOK 19	AN	084	23,000 s/d	31,000	27,000
019 JL BLINDO	AN	084	23,000 s/d	31,000	27,000
019 JL DESA	AA	083	31,000 s/d	41,000	36,000
019 SAWAH BLINDO	AM	085	17,000 s/d	23,000	20,000
020 BLENDO	AK	085	17,000 s/d	23,000	20,000
020 BLINDO BLOK 020	AN	084	23,000 s/d	31,000	27,000
020 BLINDO BLOK 020	AY	084	23,000 s/d	31,000	27,000
020 BLINDO BLOK BLOK 020	AN	084	23,000 s/d	31,000	27,000
020 DARAT BLENDO	AK	085	17,000 s/d	23,000	20,000
020 DARAT BLENDO	AY	084	23,000 s/d	31,000	27,000
020 DARAT BLINDO	AK	085	17,000 s/d	23,000	20,000
020 DARAT BLINDO	AY	084	23,000 s/d	31,000	27,000
020 DARAT BLINDO BLOK 020	AY	084	23,000 s/d	31,000	27,000
020 DK BLINDO	AY	084	23,000 s/d	31,000	27,000
020 JL BLENDO	AN	084	23,000 s/d	31,000	27,000
020 JL BLINDO	AN	084	23,000 s/d	31,000	27,000
020 JL. BLINDO	AN	084	23,000 s/d	31,000	27,000
020 SAWAH BLENDO	AK	085	17,000 s/d	23,000	20,000
020 SAWAH BLINDO	AK	085	17,000 s/d	23,000	20,000
020 SAWAH BLINDO	AN	084	23,000 s/d	31,000	27,000
021 BLOK 024	AA	083	31,000 s/d	41,000	36,000
021 DARAT DAMPYAK	AA	083	31,000 s/d	41,000	36,000
021 DARAT DAMPYAK	AX	085	17,000 s/d	23,000	20,000
021 DARAT DAMYAK	AX	085	17,000 s/d	23,000	20,000
021 DK DAMPYAK	AX	085	17,000 s/d	23,000	20,000
021 DK DEMPTEL	AA	083	31,000 s/d	41,000	36,000
021 JL DEESA	AA	083	31,000 s/d	41,000	36,000
021 JL DESA	AA	083	31,000 s/d	41,000	36,000
021 JL DESA DAMYAK BLOK 021	AA	083	31,000 s/d	41,000	36,000
022 DAMYAK BLOK 022	AA	083	31,000 s/d	41,000	36,000
022 DARAT DAMPYAK	AX	085	17,000 s/d	23,000	20,000
022 DARAT DAMPYAK	AA	083	31,000 s/d	41,000	36,000
022 DARAT DAMPYAK	AX	085	17,000 s/d	23,000	20,000
022 DARAT DAMYAK	AA	083	31,000 s/d	41,000	36,000
022 DARAT DAMYAK	AX	085	17,000 s/d	23,000	20,000
022 DK DAMPYAK	AX	085	17,000 s/d	23,000	20,000
022 DOROBULU	AX	085	17,000 s/d	23,000	20,000
022 JL DESA	AA	083	31,000 s/d	41,000	36,000

KLASIFIKASI DAN BESARNYA NJOP PERMUKAAN BUMI BERUPA TANAH TAHUN 2021

PROPINSI:33-JAWA TENGAH
KAB/KOTA:26-PEKALONGAN

KECAMATAN:060-DORO
KELURAHAN:012-WRINGIN AGUNG

BLK NAMA JALAN	KODE KELAS		PENGGOLONGAN		KET NILAI JUAL
	ZNT	BUMI	NILAI JUAL BUMI	(Rupiah/M2)	OBJEK PAJAK BUMI
					(Rupiah/M2)
023 GONDORIO BLOK 023	AQ	085	17,000 s/d	23,000	20,000
023 SAWAH GONDORIO	AQ	085	17,000 s/d	23,000	20,000
023 SAWAH GONDORIO BLOK 023	AQ	085	17,000 s/d	23,000	20,000
024 DARAT KP RT	AT	085	17,000 s/d	23,000	20,000
024 DK GONDORIO	AT	085	17,000 s/d	23,000	20,000
024 DK GONDORIO BLOK 024	AT	085	17,000 s/d	23,000	20,000
024 GONDORIO	AP	084	23,000 s/d	31,000	27,000
024 GONDORIO	AT	085	17,000 s/d	23,000	20,000
024 GONORIO	AT	085	17,000 s/d	23,000	20,000
024 JL GONDORIO	AF	085	17,000 s/d	23,000	20,000
024 JL GONDORIO	AP	084	23,000 s/d	31,000	27,000
024 JL KPRT	AT	085	17,000 s/d	23,000	20,000
024 KP RT	AT	085	17,000 s/d	23,000	20,000
024 SAWAH B LOK 024	AQ	085	17,000 s/d	23,000	20,000
024 SAWAH BLOK	AQ	085	17,000 s/d	23,000	20,000
024 SAWAH BLOK 024	AQ	085	17,000 s/d	23,000	20,000
024 SAWAH PRAJEGAN	AI	085	17,000 s/d	23,000	20,000
024 SAWAH PRAJEGAN BLOK 024	AQ	085	17,000 s/d	23,000	20,000
024 WELO BLOK 024	AQ	085	17,000 s/d	23,000	20,000
025 DARAT GONDORIO	AA	083	31,000 s/d	41,000	36,000
025 DARAT GONDORIO	AP	084	23,000 s/d	31,000	27,000
025 DARAT GONDORIO	AT	085	17,000 s/d	23,000	20,000
025 DARAT GONDORIO BLOK 025	AT	085	17,000 s/d	23,000	20,000
025 DK GONDORIO	AP	084	23,000 s/d	31,000	27,000
025 GONDORIO	AP	084	23,000 s/d	31,000	27,000
025 GONDORIO BLOK 025	AQ	085	17,000 s/d	23,000	20,000
025 GONDORIO BLOK 025	AT	085	17,000 s/d	23,000	20,000
025 JL DESA	AA	083	31,000 s/d	41,000	36,000
025 JL DESA GONDORIO BLOK 025	AP	084	23,000 s/d	31,000	27,000
025 JL GONDORIO	AP	084	23,000 s/d	31,000	27,000
025 JL GONDORIO	AT	085	17,000 s/d	23,000	20,000
025 SAWAH GONDORIO	AQ	085	17,000 s/d	23,000	20,000
025 SAWAH GONDORIO BLOK 025	AQ	085	17,000 s/d	23,000	20,000
026 BLINDO	AY	084	23,000 s/d	31,000	27,000
026 DARAT BLENDO	AY	084	23,000 s/d	31,000	27,000
026 DARAT BLENDO BLOK 026	AY	084	23,000 s/d	31,000	27,000
026 DARAT BLINDO	AY	084	23,000 s/d	31,000	27,000
026 DARAT BLINDO BLOK 026	AY	084	23,000 s/d	31,000	27,000
026 JL BLENDO	AN	084	23,000 s/d	31,000	27,000
026 JL BLENDO BLOK 026	AN	084	23,000 s/d	31,000	27,000
026 JL BLINDO	AN	084	23,000 s/d	31,000	27,000

KLASIFIKASI DAN BESARNYA NJOP PERMUKAAN BUMI BERUPA TANAH TAHUN 2021

PROPINSI:33-JAWA TENGAH
KAB/KOTA:26-PEKALONGAN

KECAMATAN:060-DORO
KELURAHAN:013-KALIMOJOSARI

BLK NAMA JALAN	KODE ZNT	KELAS BUMI	PENGGOLONGAN NILAI JUAL BUMI (Rupiah/M2)	KET NILAI JUAL OBJEK PAJAK BUMI (Rupiah/M2)
001 JL DESA BLOK BUNGKUS	AB	084	23,000 s/d	31,000 27,000
001 JL DESA BUNGKUS	AB	084	23,000 s/d	31,000 27,000
001 JL DESA-BUNGKUS	AB	084	23,000 s/d	31,000 27,000
001 JL' DESA BUNGKUS	AB	084	23,000 s/d	31,000 27,000
001 JL, DESA BUNGKUS	AB	084	23,000 s/d	31,000 27,000
001 JL. DESA BUNGKUS	AB	084	23,000 s/d	31,000 27,000
001 SAWAH BLOK BUNGKUS	AA	085	17,000 s/d	23,000 20,000
001 SAWAH BLOK BUNGKUS	AB	084	23,000 s/d	31,000 27,000
001 SAWAH BLOK BUNGKUS	AC	085	17,000 s/d	23,000 20,000
002 JL DESA (SAWAH)	AI	082	41,000 s/d	55,000 48,000
002 JL DESA (SAWAH)	AI	082	41,000 s/d	55,000 48,000
002 JL DESA DUKUH BUNGKUS	AB	084	23,000 s/d	31,000 27,000
002 JL DESA DUKUH BUNGKUS	AE	082	41,000 s/d	55,000 48,000
002 JL DESA DUKUH BUNGKUS	AF	084	23,000 s/d	31,000 27,000
002 JL DESA MOJOKARANG WETAN	AG	084	23,000 s/d	31,000 27,000
002 JL DESA [SAWAH]	AI	082	41,000 s/d	55,000 48,000
002 JL DESA-MOJOKARANG WETAN	AG	084	23,000 s/d	31,000 27,000
002 JL DESA-SAWAH	AI	082	41,000 s/d	55,000 48,000
002 JL DESA [SAWAH]	AI	082	41,000 s/d	55,000 48,000
002 JL KP RT DK BUNGKUS	AF	084	23,000 s/d	31,000 27,000
002 JL KPRT DK BUNGKUS	AF	084	23,000 s/d	31,000 27,000
002 KPRT	AH	084	23,000 s/d	31,000 27,000
002 KPRT BUNGKUS	AF	084	23,000 s/d	31,000 27,000
002 KPRT DK BUNGKUS	AF	084	23,000 s/d	31,000 27,000
002 KPRT DUKUH BUNGKUS	AF	084	23,000 s/d	31,000 27,000
002 KPRT MOJOKARANG WETAN	AD	085	17,000 s/d	23,000 20,000
002 KPRT MOJOKARANG WETAN	AG	084	23,000 s/d	31,000 27,000
002 KPRT MOJOKARANG WETAN	AH	084	23,000 s/d	31,000 27,000
002 SAWAH	AD	085	17,000 s/d	23,000 20,000
002 SAWAH	AI	082	41,000 s/d	55,000 48,000
003 BUNGKUS	AF	084	23,000 s/d	31,000 27,000
003 JL DESA BUNGKUS	AB	084	23,000 s/d	31,000 27,000
003 JL DESA DK BUNGKUS	AB	084	23,000 s/d	31,000 27,000
003 JL DESA DUKUH BUNGKUS	AB	084	23,000 s/d	31,000 27,000
003 JL DESA DUKUH BUNGKUS	AE	082	41,000 s/d	55,000 48,000
003 JL DESA DUKUH BUNGKUS	AF	084	23,000 s/d	31,000 27,000
003 JL DESA DUKUH BUNGKUS (SAWAH)	AI	082	41,000 s/d	55,000 48,000
003 JL DESA DUKUH BUNGKUS {SAWAH}	AI	082	41,000 s/d	55,000 48,000
003 JL DESA-BUNGKUS	AB	084	23,000 s/d	31,000 27,000
003 JL DESA-DUKUH BUNGKUS	AE	082	41,000 s/d	55,000 48,000
003 JL DESA-DUKUH BUNGKUS	AF	084	23,000 s/d	31,000 27,000
003 JL DESA-SAWAH	AI	082	41,000 s/d	55,000 48,000
003 KPRT	AF	084	23,000 s/d	31,000 27,000
003 KPRT BUNGKUS	AF	084	23,000 s/d	31,000 27,000
003 KPRT DK BUNGKUS	AF	084	23,000 s/d	31,000 27,000
003 KPRT DUKUH BUNGKUS	AF	084	23,000 s/d	31,000 27,000
003 SAWAH	AD	085	17,000 s/d	23,000 20,000
004 JL DESA DOBYANG	AJ	084	23,000 s/d	31,000 27,000
004 JL DESA-DOBYANG	AJ	084	23,000 s/d	31,000 27,000
004 JL DESA-SAWAH	AI	082	41,000 s/d	55,000 48,000
004 SAWAH	AD	085	17,000 s/d	23,000 20,000
004 SAWAH BLOK BUNGKUS	AA	085	17,000 s/d	23,000 20,000

KLASIFIKASI DAN BESARNYA NJOP PERMUKAAN BUMI BERUPA TANAH TAHUN 2021

PROPINSI:33-JAWA TENGAH
KAB/KOTA:26-PEKALONGAN

KECAMATAN:060-DORO
KELURAHAN:013-KALIMOJOSARI

BLK NAMA JALAN	KODE KELAS		PENGGOLONGAN		KET NILAI JUAL
	ZNT	BUMI	NILAI JUAL BUMI	(Rupiah/M2)	OBJEK PAJAK BUMI
					(Rupiah/M2)
005 JL DESA DK WONOSARI CILIK	AN	084	23,000 s/d	31,000	27,000
005 JL DESA DUKUH WONOSARI CILIK	AN	084	23,000 s/d	31,000	27,000
005 JL DESA DUKUH WONOSARI CILIK	AP	085	17,000 s/d	23,000	20,000
005 JL DESADUKUH WONOSARI CILIK	AN	084	23,000 s/d	31,000	27,000
005 JL RAYA	AM	082	41,000 s/d	55,000	48,000
005 JL RT	AP	085	17,000 s/d	23,000	20,000
005 KPRT	AP	085	17,000 s/d	23,000	20,000
005 KPRT DK WONOSARI CILIK	AO	085	17,000 s/d	23,000	20,000
005 KPRT DUKUH WONOSARI CILIK	AO	085	17,000 s/d	23,000	20,000
005 KPRT DUKUH WONOSARI CILIK	AP	085	17,000 s/d	23,000	20,000
005 KPRT WONOSARI CILIK	AO	085	17,000 s/d	23,000	20,000
005 SAWAH	AQ	084	23,000 s/d	31,000	27,000
006 JL RAYA	AL	082	41,000 s/d	55,000	48,000
006 KPRT SIMBANG	AR	084	23,000 s/d	31,000	27,000
006 KPRT SIMBANG	AS	082	41,000 s/d	55,000	48,000
006 SAWAH	AL	082	41,000 s/d	55,000	48,000
006 SAWAH	AQ	084	23,000 s/d	31,000	27,000
006 SAWAH BLOK 006	AL	082	41,000 s/d	55,000	48,000
007 DK WONOSARI CILIK	AK	084	23,000 s/d	31,000	27,000
007 JL DESA DUKUH WONOSARI GEDE	AW	082	41,000 s/d	55,000	48,000
007 JL DESA WONOSARI	AW	082	41,000 s/d	55,000	48,000
007 JL DESA-WONOSARI	AW	082	41,000 s/d	55,000	48,000
007 JL RAYA	AL	082	41,000 s/d	55,000	48,000
007 KAPLING SMP N 3	AK	084	23,000 s/d	31,000	27,000
007 KPRT DUKUH WNONOSARI GEDE	AX	084	23,000 s/d	31,000	27,000
007 KPRT DUKUH WONOSARI GEDE	AX	084	23,000 s/d	31,000	27,000
007 SAWAH	AK	084	23,000 s/d	31,000	27,000
007 SAWAH	AL	082	41,000 s/d	55,000	48,000
007 SAWAH	AX	084	23,000 s/d	31,000	27,000
007 SWAH	AK	084	23,000 s/d	31,000	27,000
007 WONOSARI GEDE	AK	084	23,000 s/d	31,000	27,000
008 DK WONOSARI GEDE	AX	084	23,000 s/d	31,000	27,000
008 JL DESA DUKUH MOJOKARANG KULO	BA	082	41,000 s/d	55,000	48,000
008 JL DESA DUKUH WONOSARI GEDE	AW	082	41,000 s/d	55,000	48,000
008 JL DESA MOJOKARAMG KULON	BA	082	41,000 s/d	55,000	48,000
008 JL DESA MOJOKARANG KULON	BA	082	41,000 s/d	55,000	48,000
008 JL DESA WONOSARI GEDE	AW	082	41,000 s/d	55,000	48,000
008 JL DESA-DK MOJO KARANG KULON	BA	082	41,000 s/d	55,000	48,000
008 JL DESA-DUKUH WONOSARI GEDE	AW	082	41,000 s/d	55,000	48,000
008 JL DESADUKUH WONOSARI GEDE	AW	082	41,000 s/d	55,000	48,000
008 JL RAYA	AV	081	55,000 s/d	73,000	64,000
008 JL RAYA	AX	084	23,000 s/d	31,000	27,000
008 KPRT DK WONOSARI GEDE	AX	084	23,000 s/d	31,000	27,000
008 KPRT DUKUH MOJOKARANG KULON	AX	084	23,000 s/d	31,000	27,000
008 KPRT DUKUH MOJOKARANG KULON	AZ	084	23,000 s/d	31,000	27,000
008 KPRT DUKUH WONOSARI GEDE	AW	082	41,000 s/d	55,000	48,000
008 KPRT DUKUH WONOSARI GEDE	AX	084	23,000 s/d	31,000	27,000
008 KPRT MOJOKARANG KULON	AX	084	23,000 s/d	31,000	27,000
008 KPRT MOJOKARANG KULON	AZ	084	23,000 s/d	31,000	27,000
008 KPRT WONOSARI GEDE	AX	084	23,000 s/d	31,000	27,000
008 SAWAH	BI	082	41,000 s/d	55,000	48,000
009 JL DES SAWAH	AI	082	41,000 s/d	55,000	48,000

KLASIFIKASI DAN BESARNYA NJOP PERMUKAAN BUMI BERUPA TANAH TAHUN 2021

PROPINSI:33-JAWA TENGAH
KAB/KOTA:26-PEKALONGAN

KECAMATAN:060-DORO
KELURAHAN:013-KALIMOJOSARI

BLK NAMA JALAN	KODE ZNT	KELAS BUMI	PENGGOLONGAN NILAI JUAL BUMI (Rupiah/M2)	KET NILAI JUAL OBJEK PAJAK BUMI (Rupiah/M2)	
009 JL DESA DOBYANG	AJ	084	23,000 s/d	31,000	27,000
009 JL DESA MOJOKARANG KULON	BA	082	41,000 s/d	55,000	48,000
009 JL DESA PEJATEN	BM	084	23,000 s/d	31,000	27,000
009 JL DESA PEJATEN	BN	084	23,000 s/d	31,000	27,000
009 JL DESA PEJTEN	BM	084	23,000 s/d	31,000	27,000
009 JL DESA SAWAH	AI	082	41,000 s/d	55,000	48,000
009 JL DESA [SAWAH]	AI	082	41,000 s/d	55,000	48,000
009 JL DESA [SAWAH]	AJ	084	23,000 s/d	31,000	27,000
009 JL DESA-PEJATEN	BM	084	23,000 s/d	31,000	27,000
009 JL DESA-SAWAH	AI	082	41,000 s/d	55,000	48,000
009 JL DESA [SAWAH]	AI	082	41,000 s/d	55,000	48,000
009 JL DS PEJATEN	BM	084	23,000 s/d	31,000	27,000
009 JL. DESA DOBYANG	AJ	084	23,000 s/d	31,000	27,000
009 JL. DESA DOBYNG	AJ	084	23,000 s/d	31,000	27,000
009 JL. DESA PEJATEN	BN	084	23,000 s/d	31,000	27,000
009 JL. DESA (SAWAH)	AI	082	41,000 s/d	55,000	48,000
009 JL. PEJATEN	BN	084	23,000 s/d	31,000	27,000
009 KPRT	AK	084	23,000 s/d	31,000	27,000
009 KPRT MOJOKARANG KULON	AZ	084	23,000 s/d	31,000	27,000
009 KPRT PEJATEN	BN	084	23,000 s/d	31,000	27,000
009 KPRT-PEJATEN	BN	084	23,000 s/d	31,000	27,000
009 SAWAH	AK	084	23,000 s/d	31,000	27,000
010 JL DESA	AI	082	41,000 s/d	55,000	48,000
010 JL DESA (SAWAH)	AI	082	41,000 s/d	55,000	48,000
010 JL DESA BOBYANG	AJ	084	23,000 s/d	31,000	27,000
010 JL DESA DOBYANG	AJ	084	23,000 s/d	31,000	27,000
010 JL DESA [SAWAH]	AI	082	41,000 s/d	55,000	48,000
010 JL DESA [SAWAH]	AI	082	41,000 s/d	55,000	48,000
010 JL DESA [SAWAH]	BB	084	23,000 s/d	31,000	27,000
010 JL. DESA (SAWAH)	AI	082	41,000 s/d	55,000	48,000
010 SAWAH	AI	082	41,000 s/d	55,000	48,000
010 SAWAH	BB	084	23,000 s/d	31,000	27,000
010 SAWAH BLOK 010	BB	084	23,000 s/d	31,000	27,000
011 JL DESA DK MOJOKARANG WETAN	AG	084	23,000 s/d	31,000	27,000
011 JL DESA MOJOKARANG WETAN	AG	084	23,000 s/d	31,000	27,000
011 JL DESA [SAWAH]	AI	082	41,000 s/d	55,000	48,000
011 JL DESA [SAWAH]	AI	082	41,000 s/d	55,000	48,000
011 KPRT	AH	084	23,000 s/d	31,000	27,000
011 KPRT DUKUH MOJOKARANG WETAN	AH	084	23,000 s/d	31,000	27,000
011 SAWAH	BC	085	17,000 s/d	23,000	20,000
011 SAWAH BLOK 011	BC	085	17,000 s/d	23,000	20,000
012 JL RAYA	BD	084	23,000 s/d	31,000	27,000
012 SAWAH	BC	085	17,000 s/d	23,000	20,000
013 JL DESA DUKUH KALIKETING	BE	081	55,000 s/d	73,000	64,000
013 JL DESA DUKUH KALIKETING	BF	082	41,000 s/d	55,000	48,000
013 JL RAYA DUKUH KALI KETING	BE	081	55,000 s/d	73,000	64,000
013 JL RAYA DUKUH KALIKETING	BE	081	55,000 s/d	73,000	64,000
013 KPRT DUKUH KALI KETING	BG	084	23,000 s/d	31,000	27,000
013 KPRT DUKUH KALIEKETING	BG	084	23,000 s/d	31,000	27,000
013 KPRT DUKUH KALIKETING	BE	081	55,000 s/d	73,000	64,000
013 KPRT DUKUH KALIKETING	BG	084	23,000 s/d	31,000	27,000
013 SAWAH	BI	082	41,000 s/d	55,000	48,000

KLASIFIKASI DAN BESARNYA NJOP PERMUKAAN BUMI BERUPA TANAH TAHUN 2021

PROPINSI:33-JAWA TENGAH
KAB/KOTA:26-PEKALONGAN

KECAMATAN:060-DORO
KELURAHAN:013-KALIMOJOSARI

BLK NAMA JALAN	KODE KELAS		PENGGOLONGAN		KET NILAI JUAL
	ZNT	BUMI	NILAI JUAL BUMI	(Rupiah/M2)	OBJEK PAJAK BUMI
					(Rupiah/M2)
013 SAWAH KAPLING BLOK 013	BI	082	41,000 s/d	55,000	48,000
014 JALAN DESA DUKUH KALIKETING	BF	082	41,000 s/d	55,000	48,000
014 JL DESA DUKUH KALI KETING	BF	082	41,000 s/d	55,000	48,000
014 JL DESA DUKUH KALIKEITING	BF	082	41,000 s/d	55,000	48,000
014 JL DESA DUKUH KALIKETING	BF	082	41,000 s/d	55,000	48,000
014 JL DESA DUKUH KALKETING	BG	084	23,000 s/d	31,000	27,000
014 JL DESA DUKUH KALKETING	BF	082	41,000 s/d	55,000	48,000
014 JL DUKUHN DESA KALIKETING	BF	082	41,000 s/d	55,000	48,000
014 JL RAYA DUKUH KALI KETING	BE	081	55,000 s/d	73,000	64,000
014 JL RAYA DUKUH KALIKETING	BE	081	55,000 s/d	73,000	64,000
014 KPRT DUKUH KALI KETING	BG	084	23,000 s/d	31,000	27,000
014 KPRT DUKUH KALIKETING	BG	084	23,000 s/d	31,000	27,000
014 KPRT DUKUH KALIKETING	BJ	082	41,000 s/d	55,000	48,000
014 SAWAH	BG	084	23,000 s/d	31,000	27,000
014 SAWAH	BJ	082	41,000 s/d	55,000	48,000
015 SAWAH	BJ	082	41,000 s/d	55,000	48,000
015 SAWAH PINGGIR KALI	BJ	082	41,000 s/d	55,000	48,000
016 JL RAYA	BI	082	41,000 s/d	55,000	48,000
016 JL RT DUKUH SIMBANG	AS	082	41,000 s/d	55,000	48,000
016 SAWAH	BH	084	23,000 s/d	31,000	27,000
016 SAWAH	BI	082	41,000 s/d	55,000	48,000
016 SAWAH BLOK 016	BH	084	23,000 s/d	31,000	27,000
017 JL RT	AS	082	41,000 s/d	55,000	48,000
017 KP RT	AT	084	23,000 s/d	31,000	27,000
017 KPRT	AT	084	23,000 s/d	31,000	27,000
017 KPRT	AV	081	55,000 s/d	73,000	64,000
018 SAWAH BLOK LEGOK	BK	087	8,400 s/d	12,000	10,000
019 SAWAH	BL	087	8,400 s/d	12,000	10,000

KLASIFIKASI DAN BESARNYA NJOP PERMUKAAN BUMI BERUPA TANAH TAHUN 2021

PROPINSI:33-JAWA TENGAH
KAB/KOTA:26-PEKALONGAN

KECAMATAN:060-DORO
KELURAHAN:014-BLIGOREJO

BLK NAMA JALAN	KODE KELAS		PENGGOLONGAN		KET NILAI JUAL
	ZNT	BUMI	NILAI JUAL BUMI	(Rupiah/M2)	OBJEK PAJAK BUMI
(Rupiah/M2)					
001 DK KALIKIRO	AA	084	23,000 s/d	31,000	27,000
001 DK KALIKIRO	AD	082	41,000 s/d	55,000	48,000
001 GEMPOL D	AA	084	23,000 s/d	31,000	27,000
001 GEMPOL S	AA	084	23,000 s/d	31,000	27,000
001 SILONDE D	AA	084	23,000 s/d	31,000	27,000
001 SILONDE S	AA	084	23,000 s/d	31,000	27,000
001 SIWILIWIL D	AA	084	23,000 s/d	31,000	27,000
001 SIWILIWIL S	AA	084	23,000 s/d	31,000	27,000
001 SIWILIWIL S	AD	082	41,000 s/d	55,000	48,000
002 BERSOLEH S	AE	084	23,000 s/d	31,000	27,000
002 BERSOLEK S	AE	084	23,000 s/d	31,000	27,000
002 BOTO SEWU S	AE	084	23,000 s/d	31,000	27,000
002 BOTOSEWU S	AE	084	23,000 s/d	31,000	27,000
002 BROTO SEWU / DK.KALIKIRO	AE	084	23,000 s/d	31,000	27,000
002 DIK KALIKIRO	AD	082	41,000 s/d	55,000	48,000
002 DK KALAIKIRO	AD	082	41,000 s/d	55,000	48,000
002 DK KALI KIRO	AD	082	41,000 s/d	55,000	48,000
002 DK KALIKILO	AD	082	41,000 s/d	55,000	48,000
002 DK KALIKIRO	AA	084	23,000 s/d	31,000	27,000
002 DK KALIKIRO	AC	081	55,000 s/d	73,000	64,000
002 DK KALIKIRO	AD	082	41,000 s/d	55,000	48,000
002 DK KALIKIRO	AE	084	23,000 s/d	31,000	27,000
002 DK KALIKIRO D	AA	084	23,000 s/d	31,000	27,000
002 DK KALIKIRO D	AD	082	41,000 s/d	55,000	48,000
002 DK KALIKIRO KLN S	AC	081	55,000 s/d	73,000	64,000
002 DK.KALIKIRO	AE	084	23,000 s/d	31,000	27,000
002 DUKUH KALIKIRO	AC	081	55,000 s/d	73,000	64,000
002 JL BLIGOREJO	AF	080	73,000 s/d	91,000	82,000
002 JL RAY BLIGOREJO	AE	084	23,000 s/d	31,000	27,000
002 JL RAYA BLIGOREJO	AC	081	55,000 s/d	73,000	64,000
002 JL RAYA BLIGOREJO	AE	084	23,000 s/d	31,000	27,000
002 JL RAYA BLIGOREJO	AF	080	73,000 s/d	91,000	82,000
002 SARI WUNGU S	AE	084	23,000 s/d	31,000	27,000
002 SARIWUNGU	AE	084	23,000 s/d	31,000	27,000
002 SARIWUNGU D	AE	084	23,000 s/d	31,000	27,000
002 SARIWUNGU DARAT	AE	084	23,000 s/d	31,000	27,000
002 SARIWUNGU S	AE	084	23,000 s/d	31,000	27,000
002 SRIWUNGU S	AE	084	23,000 s/d	31,000	27,000
002 SUWARO D	AA	084	23,000 s/d	31,000	27,000
002 SUWARO S	AA	084	23,000 s/d	31,000	27,000
003 DK BLIGO WETAN	AJ	081	55,000 s/d	73,000	64,000
003 DK KALAIKIRO	AK	081	55,000 s/d	73,000	64,000
003 DK KALIKIRO	AG	084	23,000 s/d	31,000	27,000
003 DK KALIKIRO	AH	082	41,000 s/d	55,000	48,000
003 DK KALIKIRO	AJ	081	55,000 s/d	73,000	64,000
003 DK KALIKIRO	AK	081	55,000 s/d	73,000	64,000
003 DK KALIKIRO D	AH	082	41,000 s/d	55,000	48,000
003 DK KALIKIRO WETAN S	AG	084	23,000 s/d	31,000	27,000
003 DK TRANSAN	AJ	081	55,000 s/d	73,000	64,000
003 DK TRANSAN	AK	081	55,000 s/d	73,000	64,000
003 DK TRANSAN S	AJ	081	55,000 s/d	73,000	64,000
003 DUKUH KALIKIRO	AJ	081	55,000 s/d	73,000	64,000

KLASIFIKASI DAN BESARNYA NJOP PERMUKAAN BUMI BERUPA TANAH TAHUN 2021

PROPINSI:33-JAWA TENGAH
KAB/KOTA:26-PEKALONGAN

KECAMATAN:060-DORO
KELURAHAN:014-BLIGOREJO

BLK NAMA JALAN	KODE KELAS		PENGGOLONGAN		KET NILAI JUAL
	ZNT	BUMI	NILAI JUAL BUMI	(Rupiah/M2)	OBJEK PAJAK BUMI
				(Rupiah/M2)	
003 DUKUH KALIKIRO	AK	081	55,000 s/d	73,000	64,000
003 DUKUH TRANSAN	AK	081	55,000 s/d	73,000	64,000
003 JL RAY BLIGOREJO	AF	080	73,000 s/d	91,000	82,000
003 JL RAYA BLIGOREJO	AF	080	73,000 s/d	91,000	82,000
003 KALIKIRO D	AH	082	41,000 s/d	55,000	48,000
003 NGEPAL D	AH	082	41,000 s/d	55,000	48,000
003 NGEPAL S	AH	082	41,000 s/d	55,000	48,000
003 RONGGO	AI	084	23,000 s/d	31,000	27,000
003 RONGGO D	AG	084	23,000 s/d	31,000	27,000
003 RONGGO D	AI	084	23,000 s/d	31,000	27,000
003 RONGGO P	AI	084	23,000 s/d	31,000	27,000
003 RONGGO S	AG	084	23,000 s/d	31,000	27,000
003 RONGGO S	AI	084	23,000 s/d	31,000	27,000
003 RONGGO S	AJ	081	55,000 s/d	73,000	64,000
003 RONGGON D	AI	084	23,000 s/d	31,000	27,000
004 DK KALIKIRO	AL	085	17,000 s/d	23,000	20,000
004 DK KALIKIRO WTN S	AL	085	17,000 s/d	23,000	20,000
004 DK REGENAN	AM	081	55,000 s/d	73,000	64,000
004 DK TRANSAN	AL	085	17,000 s/d	23,000	20,000
004 KALI ELU	AL	085	17,000 s/d	23,000	20,000
004 KALI ELU DK TRANSAN	AL	085	17,000 s/d	23,000	20,000
004 KALI ELU S	AL	085	17,000 s/d	23,000	20,000
004 KALI ELUS	AL	085	17,000 s/d	23,000	20,000
004 KALIKIRO S	AL	085	17,000 s/d	23,000	20,000
004 KALIKIRO WTN S	AL	085	17,000 s/d	23,000	20,000
004 KALIKIRO WTN S	AL	085	17,000 s/d	23,000	20,000
004 LA;OLORP WTN S	AL	085	17,000 s/d	23,000	20,000
004 MUNGANG	AL	085	17,000 s/d	23,000	20,000
004 MUNGANG S	AL	085	17,000 s/d	23,000	20,000
004 SEMBOJA S	AL	085	17,000 s/d	23,000	20,000
005 BANDIL D	AR	086	12,000 s/d	17,000	14,000
005 CONDONG MELATI	AP	082	41,000 s/d	55,000	48,000
005 CONDONG MELATI	AS	082	41,000 s/d	55,000	48,000
005 CONDONG MELATI.D	AP	082	41,000 s/d	55,000	48,000
005 CONDONG MELATI.D	AQ	085	17,000 s/d	23,000	20,000
005 CONDONGMELATI.D	AP	082	41,000 s/d	55,000	48,000
005 CONDONGMELATI.D	AQ	085	17,000 s/d	23,000	20,000
005 DK CONDONG MLATI	AP	082	41,000 s/d	55,000	48,000
005 DK PLOSO	AQ	085	17,000 s/d	23,000	20,000
005 DK PLOSO	AR	086	12,000 s/d	17,000	14,000
005 DK.PLOSO	AS	082	41,000 s/d	55,000	48,000
005 DUKUH PLOSO	AO	081	55,000 s/d	73,000	64,000
005 JIRIDAN	AO	081	55,000 s/d	73,000	64,000
005 JIRIDAN	AR	086	12,000 s/d	17,000	14,000
005 JIRIDAN D	AR	086	12,000 s/d	17,000	14,000
005 JIRIDAN S	AR	086	12,000 s/d	17,000	14,000
005 JIRIDAN.D	AR	086	12,000 s/d	17,000	14,000
005 JIRIDAN.S	AQ	085	17,000 s/d	23,000	20,000
005 JIRINGAN.D	AR	086	12,000 s/d	17,000	14,000
005 JL CONDONG MLATI	AO	081	55,000 s/d	73,000	64,000
005 JL DESA	AO	081	55,000 s/d	73,000	64,000
005 JL.PLOSO	AO	081	55,000 s/d	73,000	64,000

KLASIFIKASI DAN BESARNYA NJOP PERMUKAAN BUMI BERUPA TANAH TAHUN 2021

PROPINSI:33-JAWA TENGAH
KAB/KOTA:26-PEKALONGAN

KECAMATAN:060-DORO
KELURAHAN:014-BLIGOREJO

BLK NAMA JALAN	KODE KELAS		PENGGOLONGAN		KET NILAI JUAL
	ZNT	BUMI	NILAI JUAL BUMI	(Rupiah/M2)	OBJEK PAJAK BUMI
					(Rupiah/M2)
005 KP CONDONG MELATI.D	AP	082	41,000 s/d	55,000	48,000
005 KP.CONDONG MELATI	AP	082	41,000 s/d	55,000	48,000
005 KP.CONDONG MELATI.D	AP	082	41,000 s/d	55,000	48,000
005 KP.CONDONGMELATI	AP	082	41,000 s/d	55,000	48,000
005 LABAN.D	AQ	085	17,000 s/d	23,000	20,000
005 LABAN.D	AR	086	12,000 s/d	17,000	14,000
005 NGASEM	AR	086	12,000 s/d	17,000	14,000
005 NGASEM .D	AR	086	12,000 s/d	17,000	14,000
005 NGASEM D	AR	086	12,000 s/d	17,000	14,000
005 NGASEM.D	AR	086	12,000 s/d	17,000	14,000
005 OPLOSO KUNING D	AR	086	12,000 s/d	17,000	14,000
005 PLOSO	AO	081	55,000 s/d	73,000	64,000
005 PLOSO KUNING	AR	086	12,000 s/d	17,000	14,000
005 PLOSO KUNING D	AO	081	55,000 s/d	73,000	64,000
005 PLOSO KUNING D	AR	086	12,000 s/d	17,000	14,000
005 PLOSO KUNING.D	AR	086	12,000 s/d	17,000	14,000
005 PLOSO.D	AQ	085	17,000 s/d	23,000	20,000
005 PLOSO.D	AR	086	12,000 s/d	17,000	14,000
005 PLOSO.D	AS	082	41,000 s/d	55,000	48,000
005 POSO KUNING D	AR	086	12,000 s/d	17,000	14,000
006 ANGASEM.D	AR	086	12,000 s/d	17,000	14,000
006 DK PLOSO	AS	082	41,000 s/d	55,000	48,000
006 DK.PLOSO	AR	086	12,000 s/d	17,000	14,000
006 DK.PLOSO	AS	082	41,000 s/d	55,000	48,000
006 DK.PLOSO	AT	086	12,000 s/d	17,000	14,000
006 DUKUH KDL.D	AU	086	12,000 s/d	17,000	14,000
006 JL KRADENAN	AO	081	55,000 s/d	73,000	64,000
006 JLN.PLOSO	AO	081	55,000 s/d	73,000	64,000
006 JLN.PLOSO	AR	086	12,000 s/d	17,000	14,000
006 JUHAR.D	AS	082	41,000 s/d	55,000	48,000
006 JUHAR.D	AT	086	12,000 s/d	17,000	14,000
006 JUHAR.S	AS	082	41,000 s/d	55,000	48,000
006 JUHAR.S	AU	086	12,000 s/d	17,000	14,000
006 KALIWUNGU.D	AR	086	12,000 s/d	17,000	14,000
006 KALIWUNGU.S	AT	086	12,000 s/d	17,000	14,000
006 KRADENAN	AR	086	12,000 s/d	17,000	14,000
006 KRADENAN D	AR	086	12,000 s/d	17,000	14,000
006 KRADENAN.D	AR	086	12,000 s/d	17,000	14,000
006 NAGSEM.D	AR	086	12,000 s/d	17,000	14,000
006 NGASEM.D	AR	086	12,000 s/d	17,000	14,000
006 SRANDING S	AR	086	12,000 s/d	17,000	14,000
006 SRANDING.D	AR	086	12,000 s/d	17,000	14,000
006 SRANDING.S	AR	086	12,000 s/d	17,000	14,000
006 SRANDING.S	AT	086	12,000 s/d	17,000	14,000
007 DK PLOSO	AP	082	41,000 s/d	55,000	48,000
007 DK PLOSO	AU	086	12,000 s/d	17,000	14,000
007 DK.PLOSO	AP	082	41,000 s/d	55,000	48,000
007 DKH KDL.D	AU	086	12,000 s/d	17,000	14,000
007 DUKUH KDL.D	AU	086	12,000 s/d	17,000	14,000
007 DUKUH PLOSO	AP	082	41,000 s/d	55,000	48,000
007 DUKUH.KDL.D	AU	086	12,000 s/d	17,000	14,000
007 GEMBONGAN .D	AS	082	41,000 s/d	55,000	48,000

KLASIFIKASI DAN BESARNYA NJOP PERMUKAAN BUMI BERUPA TANAH TAHUN 2021

PROPINSI:33-JAWA TENGAH
KAB/KOTA:26-PEKALONGAN

KECAMATAN:060-DORO
KELURAHAN:014-BLIGOREJO

BLK NAMA JALAN	KODE KELAS		PENGGOLONGAN		KET NILAI JUAL
	ZNT	BUMI	NILAI JUAL BUMI	(Rupiah/M2)	OBJEK PAJAK BUMI
					(Rupiah/M2)
007 GEMBONGAN .D	AT	086	12,000 s/d	17,000	14,000
007 GEMBONGAN.D	AR	086	12,000 s/d	17,000	14,000
007 GEMBONGAN.D	AS	082	41,000 s/d	55,000	48,000
007 GEMBONGAN.D	AT	086	12,000 s/d	17,000	14,000
007 GEMBONGAN.D	AU	086	12,000 s/d	17,000	14,000
007 JL PLOSO	AO	081	55,000 s/d	73,000	64,000
007 JL RAYA PLOSO	AO	081	55,000 s/d	73,000	64,000
007 JL. PLOSO	AO	081	55,000 s/d	73,000	64,000
007 JL.PLOSO	AO	081	55,000 s/d	73,000	64,000
007 JLN.PLOSO	AO	081	55,000 s/d	73,000	64,000
007 KPLOSO KDL.D	AU	086	12,000 s/d	17,000	14,000
007 PLOSO D	AU	086	12,000 s/d	17,000	14,000
007 PLOSO KDL.D	AU	086	12,000 s/d	17,000	14,000
007 PLOSO.D	AT	086	12,000 s/d	17,000	14,000
007 PLOSO.D	AU	086	12,000 s/d	17,000	14,000
007 PLOSO.F	AT	086	12,000 s/d	17,000	14,000
007 PLOSO.KDL.D	AU	086	12,000 s/d	17,000	14,000
007 SIDODADI.S	AT	086	12,000 s/d	17,000	14,000
008 BENAR.D	AV	085	17,000 s/d	23,000	20,000
008 BERAN D	AV	085	17,000 s/d	23,000	20,000
008 BERAN.D	AN	082	41,000 s/d	55,000	48,000
008 BERAN.D	AV	085	17,000 s/d	23,000	20,000
008 BERAN.S	AN	082	41,000 s/d	55,000	48,000
008 BERAN.S	AV	085	17,000 s/d	23,000	20,000
008 BERAND D	AV	085	17,000 s/d	23,000	20,000
008 DK REGENAN	AM	081	55,000 s/d	73,000	64,000
008 DK REGENAN	AV	085	17,000 s/d	23,000	20,000
008 DKH.REGENAN	AM	081	55,000 s/d	73,000	64,000
008 DKH.REGENAN	AV	085	17,000 s/d	23,000	20,000
008 JL REGENAN	AM	081	55,000 s/d	73,000	64,000
008 LEMAH GUBUR.D	AV	085	17,000 s/d	23,000	20,000
008 LEMAH GUBUR	AN	082	41,000 s/d	55,000	48,000
008 LEMAH GUBUR.D	AN	082	41,000 s/d	55,000	48,000
008 LEMAH GUBUR.D	AV	085	17,000 s/d	23,000	20,000
008 LEMAH GUBUR.S	AN	082	41,000 s/d	55,000	48,000
008 REGENAN.D	AM	081	55,000 s/d	73,000	64,000
008 REGENAN.D	AN	082	41,000 s/d	55,000	48,000
008 REGENAN.D	AV	085	17,000 s/d	23,000	20,000
008 REGENAN.D	AN	082	41,000 s/d	55,000	48,000
008 SIBELUK.S	AN	082	41,000 s/d	55,000	48,000
008 SIBERUK.S	AN	082	41,000 s/d	55,000	48,000
009 DK BLIGO	AJ	081	55,000 s/d	73,000	64,000
009 DK BLIGO	AK	081	55,000 s/d	73,000	64,000
009 DK BLIGO TENGAH	AJ	081	55,000 s/d	73,000	64,000
009 DK BLOIGO TENGAH	AJ	081	55,000 s/d	73,000	64,000
009 DK REGENAN	AK	081	55,000 s/d	73,000	64,000
009 DK TRANSAN	AM	081	55,000 s/d	73,000	64,000
009 DK TRANSAN	AV	085	17,000 s/d	23,000	20,000
009 DK TRANSAN	AX	081	55,000 s/d	73,000	64,000
009 DKH BLIGO TENGAH	AK	081	55,000 s/d	73,000	64,000
009 DKH BLIGOREJO TENGAH	AX	081	55,000 s/d	73,000	64,000
009 DKH. BLIGO TENGAH	AK	081	55,000 s/d	73,000	64,000

KLASIFIKASI DAN BESARNYA NJOP PERMUKAAN BUMI BERUPA TANAH TAHUN 2021

PROPINSI:33-JAWA TENGAH
KAB/KOTA:26-PEKALONGAN

KECAMATAN:060-DORO
KELURAHAN:014-BLIGOREJO

BLK NAMA JALAN	KODE KELAS		PENGGOLONGAN		KET NILAI JUAL
	ZNT	BUMI	NILAI JUAL BUMI	(Rupiah/M2)	OBJEK PAJAK BUMI
					(Rupiah/M2)
009 DKH.BLIGO TENGAH	AJ	081	55,000 s/d	73,000	64,000
009 DKH.BLIGO TENGAH	AK	081	55,000 s/d	73,000	64,000
009 DKH.BLIGO TENGAH	AX	081	55,000 s/d	73,000	64,000
009 DKH.TRANSAN	AF	080	73,000 s/d	91,000	82,000
009 DKH.TRANSAN	AK	081	55,000 s/d	73,000	64,000
009 DKH.TRANSAN	AM	081	55,000 s/d	73,000	64,000
009 DKH.TRANSAN	AV	085	17,000 s/d	23,000	20,000
009 DKH.TRANSAN	AX	081	55,000 s/d	73,000	64,000
009 DUKUH BLIGO TENGAH	AK	081	55,000 s/d	73,000	64,000
009 DUKUH TRANSAN	AK	081	55,000 s/d	73,000	64,000
009 DUKUH TRANSAN	AX	081	55,000 s/d	73,000	64,000
009 JL RAYA BLIGOREJO	AF	080	73,000 s/d	91,000	82,000
009 JL.RAYA BLIGOREJO	AF	080	73,000 s/d	91,000	82,000
009 JL.RAYA BLIGOREJO	AX	081	55,000 s/d	73,000	64,000
009 TRANSAN .D	AJ	081	55,000 s/d	73,000	64,000
009 TRANSAN.D	AF	080	73,000 s/d	91,000	82,000
009 TRANSAN.D	AJ	081	55,000 s/d	73,000	64,000
009 TRANSAN.D	AM	081	55,000 s/d	73,000	64,000
009 TRANSAN.S	AV	085	17,000 s/d	23,000	20,000
009 TRNSAN.S	AV	085	17,000 s/d	23,000	20,000
010 BLIGO WTN	AX	081	55,000 s/d	73,000	64,000
010 BLIGO WTN D	AW	082	41,000 s/d	55,000	48,000
010 BLIGO WTN.D	AW	082	41,000 s/d	55,000	48,000
010 BLIGO WTN.D	AY	085	17,000 s/d	23,000	20,000
010 DK BLIGO	AW	082	41,000 s/d	55,000	48,000
010 DK BLIGO	AX	081	55,000 s/d	73,000	64,000
010 DK BLIGO	AY	085	17,000 s/d	23,000	20,000
010 DK BLIGO WTN	AW	082	41,000 s/d	55,000	48,000
010 DK BLIGO WTN	AX	081	55,000 s/d	73,000	64,000
010 DK BLIGO WTN	AY	085	17,000 s/d	23,000	20,000
010 DK BLIGOREJO	AX	081	55,000 s/d	73,000	64,000
010 DK BLIGOREJO WTN	AW	082	41,000 s/d	55,000	48,000
010 DK KEDAWUNG	AW	082	41,000 s/d	55,000	48,000
010 DK.BLIGO	AX	081	55,000 s/d	73,000	64,000
010 DK.BLIGO WTN	AW	082	41,000 s/d	55,000	48,000
010 DK.BLIGO WTN	AX	081	55,000 s/d	73,000	64,000
010 DK.KEDAWUNG	AX	081	55,000 s/d	73,000	64,000
010 DK.KEDAWUNG DK BLIGO WTN	AW	082	41,000 s/d	55,000	48,000
010 DUKUH BLIGO WETAN	AW	082	41,000 s/d	55,000	48,000
010 JL BLIGOREJO	AF	080	73,000 s/d	91,000	82,000
010 JL.RAYA BLIGO	AF	080	73,000 s/d	91,000	82,000
010 JL.RAYA BLIGOREJO	AF	080	73,000 s/d	91,000	82,000
010 SIMANGU.S	AY	085	17,000 s/d	23,000	20,000
011 BLIGO D	BB	082	41,000 s/d	55,000	48,000
011 BLIGO KLN D	BA	085	17,000 s/d	23,000	20,000
011 BLIGO KLN D	BB	082	41,000 s/d	55,000	48,000
011 BLIGO KLN S	BB	082	41,000 s/d	55,000	48,000
011 BLIGO KLN S	BC	081	55,000 s/d	73,000	64,000
011 BLIGO KLN.D	BB	082	41,000 s/d	55,000	48,000
011 DK BLIGO	BA	085	17,000 s/d	23,000	20,000
011 DK BLIGO	BB	082	41,000 s/d	55,000	48,000
011 DK BLIGO	BC	081	55,000 s/d	73,000	64,000

KLASIFIKASI DAN BESARNYA NJOP PERMUKAAN BUMI BERUPA TANAH TAHUN 2021

PROPINSI:33-JAWA TENGAH
KAB/KOTA:26-PEKALONGAN

KECAMATAN:060-DORO
KELURAHAN:014-BLIGOREJO

BLK NAMA JALAN	KODE KELAS		PENGGOLONGAN		KET NILAI JUAL
	ZNT	BUMI	NILAI JUAL BUMI	(Rupiah/M2)	OBJEK PAJAK BUMI (Rupiah/M2)
011 DK TRANSAN	AC	081	55,000 s/d	73,000	64,000
011 DK TRANSAN	AD	082	41,000 s/d	55,000	48,000
011 DK TRANSAN	BA	085	17,000 s/d	23,000	20,000
011 DK.TRANSAN	BA	085	17,000 s/d	23,000	20,000
011 DKH BLIGO KLN	BB	082	41,000 s/d	55,000	48,000
011 DKH BLIGO KLN	BC	081	55,000 s/d	73,000	64,000
011 DKH BLIGO KLN S	BB	082	41,000 s/d	55,000	48,000
011 DKH TRANSAN	AD	082	41,000 s/d	55,000	48,000
011 DKH TRANSAN KLN	AD	082	41,000 s/d	55,000	48,000
011 DKH TRANSAN KLN	BC	081	55,000 s/d	73,000	64,000
011 DKH TRANSAN KLN D	AC	081	55,000 s/d	73,000	64,000
011 DKH.TRANSAN KLN	AD	082	41,000 s/d	55,000	48,000
011 DUKUH TRANSAN KULON	AC	081	55,000 s/d	73,000	64,000
011 GLAGAH S	BA	085	17,000 s/d	23,000	20,000
011 JL RAYA BLIGOREJO	AC	081	55,000 s/d	73,000	64,000
011 JL RAYA BLIGOREJO	BC	081	55,000 s/d	73,000	64,000
011 JL.BLIGOREJO	AF	080	73,000 s/d	91,000	82,000
011 JL.RAYA BLIGO	AF	080	73,000 s/d	91,000	82,000
011 JL.RAYA BLIGOREJO	AF	080	73,000 s/d	91,000	82,000
011 SI UNTUNG	BA	085	17,000 s/d	23,000	20,000
011 SI UNTUNG S	BA	085	17,000 s/d	23,000	20,000
011 SILONDE S	BA	085	17,000 s/d	23,000	20,000
011 SILONDE.S	BA	085	17,000 s/d	23,000	20,000
011 SIUNTUNG S	BA	085	17,000 s/d	23,000	20,000
011 SOLINDE S	BA	085	17,000 s/d	23,000	20,000
011 TRANSAN	AF	080	73,000 s/d	91,000	82,000
011 TRANSAN KLN D	AD	082	41,000 s/d	55,000	48,000
011 TRANSAN KULON S	AC	081	55,000 s/d	73,000	64,000
011 TRANSAN KULON.	AC	081	55,000 s/d	73,000	64,000
011 TRANSAN KULON.S	AC	081	55,000 s/d	73,000	64,000
012 DUKUH BLIGO KULON-SIJERUK	BA	085	17,000 s/d	23,000	20,000
012 GLAGAH.S	BA	085	17,000 s/d	23,000	20,000
012 JAWANGAN S	BA	085	17,000 s/d	23,000	20,000
012 SIJERUK	BA	085	17,000 s/d	23,000	20,000
012 SIJERUK S	BA	085	17,000 s/d	23,000	20,000
012 SIJERUK.S	BA	085	17,000 s/d	23,000	20,000
012 SILONDE	BA	085	17,000 s/d	23,000	20,000
012 SILONDE S	BA	085	17,000 s/d	23,000	20,000

KLASIFIKASI DAN BESARNYA NJOP PERMUKAAN BUMI BERUPA TANAH TAHUN 2021

PROPINSI:33-JAWA TENGAH
KAB/KOTA:26-PEKALONGAN

KECAMATAN:070-KARANG ANYAR
KELURAHAN:001-GUTOMO

BLK NAMA JALAN	KODE KELAS		PENGGOLONGAN		KET NILAI JUAL
	ZNT	BUMI	NILAI JUAL BUMI (Rupiah/M2)		OBJEK PAJAK BUMI (Rupiah/M2)
001 KPRT / DARAT	AA	082	41,000	s/d 55,000	48,000
002 JALAN DESA	AB	081	55,000	s/d 73,000	64,000
002 JL DESA GUTOMO	AC	082	41,000	s/d 55,000	48,000
002 KPRT / DARAT	AC	082	41,000	s/d 55,000	48,000
003 JL DESA / SAWAH	AE	081	55,000	s/d 73,000	64,000
003 SAWAH	AD	082	41,000	s/d 55,000	48,000
003 SAWAH	AE	081	55,000	s/d 73,000	64,000
003 SAWAH BLOK 003	AD	082	41,000	s/d 55,000	48,000
004 DUKUH GUMINGSIR	AF	082	41,000	s/d 55,000	48,000
004 DUKUH GUMISIR	AF	082	41,000	s/d 55,000	48,000
004 SAWAH	AF	082	41,000	s/d 55,000	48,000
005 DUKUH GUMINGSIR	AF	082	41,000	s/d 55,000	48,000
005 JL DESA	AE	081	55,000	s/d 73,000	64,000
005 SAWAH	AF	082	41,000	s/d 55,000	48,000
006 JL DESA	AE	081	55,000	s/d 73,000	64,000
006 SAWAH	AF	082	41,000	s/d 55,000	48,000
007 JL DESA	AB	081	55,000	s/d 73,000	64,000
007 JL DESA	AH	082	41,000	s/d 55,000	48,000
007 KPRT / DARAT	AB	081	55,000	s/d 73,000	64,000
007 KPRT / DARAT	AG	082	41,000	s/d 55,000	48,000
007 KPRT / DARAT	AH	082	41,000	s/d 55,000	48,000
008 SAWAH	AI	082	41,000	s/d 55,000	48,000
009 SAWAH	AJ	084	23,000	s/d 31,000	27,000
010 JL DESA	AF	082	41,000	s/d 55,000	48,000
010 JL DESA	AK	082	41,000	s/d 55,000	48,000
010 SAWAH	AF	082	41,000	s/d 55,000	48,000
011 JL DESA / SAWAH	AK	082	41,000	s/d 55,000	48,000
011 SAWAH	AL	084	23,000	s/d 31,000	27,000
012 SAWAH	AM	085	17,000	s/d 23,000	20,000
012 SAWAH BLOK 012	AM	085	17,000	s/d 23,000	20,000
013 JL DESA	AJ	084	23,000	s/d 31,000	27,000
013 JL DESA	AK	082	41,000	s/d 55,000	48,000
013 JL DESA	AN	084	23,000	s/d 31,000	27,000
013 JL DESA	AO	082	41,000	s/d 55,000	48,000
013 KPRT / DARAT	AN	084	23,000	s/d 31,000	27,000
013 KPRT / DARAT	AO	082	41,000	s/d 55,000	48,000
013 SAWAH	AJ	084	23,000	s/d 31,000	27,000
014 DARAT	AP	085	17,000	s/d 23,000	20,000
014 SAWAH	AP	085	17,000	s/d 23,000	20,000
014 SAWAH BLOK 014	AP	085	17,000	s/d 23,000	20,000
015 DUKUH UTOMO	AP	085	17,000	s/d 23,000	20,000
015 SAWAH	AP	085	17,000	s/d 23,000	20,000
016 SAWAH	AQ	085	17,000	s/d 23,000	20,000
017 SAWAH	AQ	085	17,000	s/d 23,000	20,000
018 DUKUH UTOMO	AQ	085	17,000	s/d 23,000	20,000
018 SAWAH	AQ	085	17,000	s/d 23,000	20,000
019 DARAT BLOK 019	AQ	085	17,000	s/d 23,000	20,000
019 SAWAH	AQ	085	17,000	s/d 23,000	20,000
020 DARAT BLOK 020	AR	087	8,400	s/d 12,000	10,000
020 DK SIDOGUNO	AR	087	8,400	s/d 12,000	10,000
020 KPRT / DARAT	AR	087	8,400	s/d 12,000	10,000
021 DK SIDO SUKMO	AS	087	8,400	s/d 12,000	10,000

KLASIFIKASI DAN BESARNYA NJOP PERMUKAAN BUMI BERUPA TANAH TAHUN 2021

PROPINSI:33-JAWA TENGAH
KAB/KOTA:26-PEKALONGAN

KECAMATAN:070-KARANG ANYAR
KELURAHAN:001-GUTOMO

BLK NAMA JALAN	KODE ZNT	KELAS BUMI	PENGGOLONGAN NILAI JUAL BUMI (Rupiah/M2)	KET OBJEK PAJAK BUMI (Rupiah/M2)	NILAI JUAL	NILAI JUAL
021 KPRT / DARAT	AS	087	8,400 s/d	12,000	10,000	10,000
022 DK SIDO SUKMO	AT	087	8,400 s/d	12,000	10,000	10,000
022 KPRT / DARAT	AT	087	8,400 s/d	12,000	10,000	10,000
023 DUKUH SIANGKRENG	AU	087	8,400 s/d	12,000	10,000	10,000
023 KPRT / DARAT	AU	087	8,400 s/d	12,000	10,000	10,000
024 DUKUH	AV	087	8,400 s/d	12,000	10,000	10,000
024 KPRT / DARAT	AV	087	8,400 s/d	12,000	10,000	10,000
024 SAWAH BLOK 024	AV	087	8,400 s/d	12,000	10,000	10,000

KLASIFIKASI DAN BESARNYA NJOP PERMUKAAN BUMI BERUPA TANAH TAHUN 2021

PROPINSI:33-JAWA TENGAH
KAB/KOTA:26-PEKALONGAN

KECAMATAN:070-KARANG ANYAR
KELURAHAN:002-LIMBANGAN

BLK NAMA JALAN	KODE ZNT	KELAS BUMI	PENGGOLONGAN NILAI JUAL BUMI (Rupiah/M2)	KET NILAI JUAL OBJEK PAJAK BUMI (Rupiah/M2)
001 JL IRIGASI	AA	082	41,000 s/d	55,000 48,000
002 DK KLINGGIHAN	AB	084	23,000 s/d	31,000 27,000
002 DK LIMBANGAN BARAT	AB	084	23,000 s/d	31,000 27,000
002 DUKUH LIMBANGAN UTARA	AB	084	23,000 s/d	31,000 27,000
002 JL IRIGASI	AB	084	23,000 s/d	31,000 27,000
002 JL IRIGASI	AC	082	41,000 s/d	55,000 48,000
002 KOMPLEK LAPANGAN	AB	084	23,000 s/d	31,000 27,000
002 LIMBANGA UTARA	AC	082	41,000 s/d	55,000 48,000
002 LIMBANGAN	AB	084	23,000 s/d	31,000 27,000
002 LIMBANGAN BARAT	AB	084	23,000 s/d	31,000 27,000
002 LIMBANGAN TIMUR	AB	084	23,000 s/d	31,000 27,000
002 LIMBANGAN UTARA	AB	084	23,000 s/d	31,000 27,000
002 LIMBANGAN UTARA	AC	082	41,000 s/d	55,000 48,000
002 PATOMAN	AB	084	23,000 s/d	31,000 27,000
002 PINTU AIR	AC	082	41,000 s/d	55,000 48,000
003 DK KRAJAN	AD	082	41,000 s/d	55,000 48,000
003 DK LIMBANGAN BARAT	AD	082	41,000 s/d	55,000 48,000
003 DUKUH CLAPAR	AD	082	41,000 s/d	55,000 48,000
003 LIMBANGAN BARAT	AD	082	41,000 s/d	55,000 48,000
003 LIMBANGAN BARAT BLOK 003	AD	082	41,000 s/d	55,000 48,000
003 LIMBANGAN BARAT BLOK 03	AD	082	41,000 s/d	55,000 48,000
004 DUKUH LIMBANGAN TENGAH	AE	082	41,000 s/d	55,000 48,000
004 DUKUH LIMBANGAN TIMUR	AE	082	41,000 s/d	55,000 48,000
004 JL LIMBANGAN TIMUR	AE	082	41,000 s/d	55,000 48,000
004 LIMBANGAN TENGAH	AE	082	41,000 s/d	55,000 48,000
005 DK LIMBANGAN TIMUR	AH	082	41,000 s/d	55,000 48,000
005 DK.LIMBANGAN TIMUR	AH	082	41,000 s/d	55,000 48,000
005 DUKUH LIMBANGAN TIMUR	AH	082	41,000 s/d	55,000 48,000
005 JALAN RAYA	AH	082	41,000 s/d	55,000 48,000
005 LIMBANGAN TIMUR	AH	082	41,000 s/d	55,000 48,000
005 LIMBANGAN TIMUR BLOK 005	AH	082	41,000 s/d	55,000 48,000
006 DK LIMBANGAN TIMUR	AG	082	41,000 s/d	55,000 48,000
006 DK.LIMBANGAN TIMUR	AG	082	41,000 s/d	55,000 48,000
006 DUKUH LIMBANGAN TENGAH	AG	082	41,000 s/d	55,000 48,000
006 DUKUH LIMBANGAN TIMUR	AG	082	41,000 s/d	55,000 48,000
006 DUKUH LIMBANGAN TIMUR BLOK 00	AG	082	41,000 s/d	55,000 48,000
006 LIMBANGAN	AG	082	41,000 s/d	55,000 48,000
006 LIMBANGAN BARAT	AG	082	41,000 s/d	55,000 48,000
006 LIMBANGAN TIMUR	AG	082	41,000 s/d	55,000 48,000
006 LIMBANGAN TIMUR BLOK 006	AG	082	41,000 s/d	55,000 48,000
007 DK LIMBANGAN	AF	082	41,000 s/d	55,000 48,000
007 DK LIMBANGAN BARAT	AF	082	41,000 s/d	55,000 48,000
007 DUKUH LIMBANGAN BARAT	AF	082	41,000 s/d	55,000 48,000
007 DUKUH LIMBANGAN BARAT BLOK 00	AF	082	41,000 s/d	55,000 48,000
007 LIMBANGAN BARAT	AF	082	41,000 s/d	55,000 48,000
007 NUR FADILAH	AF	082	41,000 s/d	55,000 48,000
008 DK CLAPAR	AI	085	17,000 s/d	23,000 20,000
008 DK SIDOMULYO CLAPAR	AI	085	17,000 s/d	23,000 20,000
008 DUKUH CLAPAR	AI	085	17,000 s/d	23,000 20,000
008 KALI GODEK	AI	085	17,000 s/d	23,000 20,000
008 LIMBANGAN SELATAN	AI	085	17,000 s/d	23,000 20,000
008 SIDOKRAJAN	AI	085	17,000 s/d	23,000 20,000

KLASIFIKASI DAN BESARNYA NJOP PERMUKAAN BUMI BERUPA TANAH TAHUN 2021

PROPINSI:33-JAWA TENGAH
KAB/KOTA:26-PEKALONGAN

KECAMATAN:070-KARANG ANYAR
KELURAHAN:002-LIMBANGAN

BLK NAMA JALAN	KODE KELAS		PENGGOLONGAN		KET NILAI JUAL
	ZNT	BUMI	NILAI JUAL BUMI	(Rupiah/M2)	OBJEK PAJAK BUMI
					(Rupiah/M2)
009 BLOK 009	AK	085	17,000 s/d	23,000	20,000
009 DK SIDOMULYO	AK	085	17,000 s/d	23,000	20,000
009 DK. SIDOMULYO	AK	085	17,000 s/d	23,000	20,000
009 DK.LIMBANGAN TENGAH	AK	085	17,000 s/d	23,000	20,000
009 DK.LIMBANGAN TIMUR	AK	085	17,000 s/d	23,000	20,000
009 DUKUH CLAPAR	AK	085	17,000 s/d	23,000	20,000
009 DUKUH CLAPAR SIDOMULYO	AK	085	17,000 s/d	23,000	20,000
009 DUKUH LIMBANGAN	AK	085	17,000 s/d	23,000	20,000
009 DUKUH LIMBANGAN TIMUR	AK	085	17,000 s/d	23,000	20,000
009 DUKUH SIDOMULYO	AK	085	17,000 s/d	23,000	20,000
009 LIMBANGAN	AK	085	17,000 s/d	23,000	20,000
009 LIMBANGAN TIMUR	AK	085	17,000 s/d	23,000	20,000
009 SIDOMULYO	AK	085	17,000 s/d	23,000	20,000
010 DK CLAPAR	AJ	085	17,000 s/d	23,000	20,000
010 DK SIDOMULYO	AJ	085	17,000 s/d	23,000	20,000
010 DK.CLAPAR	AJ	085	17,000 s/d	23,000	20,000
010 DUKUH CLAPAR	AJ	085	17,000 s/d	23,000	20,000
010 DUKUH CLAPAR SIDOMULYO	AJ	085	17,000 s/d	23,000	20,000
010 DUKUH SIDOMULYO	AJ	085	17,000 s/d	23,000	20,000
010 SIDOMULYO	AJ	085	17,000 s/d	23,000	20,000
011 DK KRAJAN II	AL	085	17,000 s/d	23,000	20,000
011 DK WIDARI	AL	085	17,000 s/d	23,000	20,000
011 DK.WIDARI	AL	085	17,000 s/d	23,000	20,000
011 DUKUH WIDARI	AL	085	17,000 s/d	23,000	20,000
011 LIMBANGAN	AL	085	17,000 s/d	23,000	20,000
011 SILANJAR	AL	085	17,000 s/d	23,000	20,000
011 SUWUK	AL	085	17,000 s/d	23,000	20,000
011 WIDARI	AL	085	17,000 s/d	23,000	20,000
012 DK WIDARI	AM	085	17,000 s/d	23,000	20,000
012 DK.WIDARI	AM	085	17,000 s/d	23,000	20,000
012 DUKUH WIDARI	AM	085	17,000 s/d	23,000	20,000
012 JL RT	AM	085	17,000 s/d	23,000	20,000
012 WIDARI	AM	085	17,000 s/d	23,000	20,000

KLASIFIKASI DAN BESARNYA NJOP PERMUKAAN BUMI BERUPA TANAH TAHUN 2021

PROPINSI:33-JAWA TENGAH
KAB/KOTA:26-PEKALONGAN

KECAMATAN:070-KARANG ANYAR
KELURAHAN:003-KARANGGONDANG

BLK NAMA JALAN	KODE KELAS		PENGGOLONGAN		KET NILAI JUAL
	ZNT	BUMI	NILAI JUAL BUMI	(Rupiah/M2)	OBJEK PAJAK BUMI (Rupiah/M2)
001 BLOK 001	AA	082	41,000 s/d	55,000	48,000
001 DK KARANGGONDANG	AA	082	41,000 s/d	55,000	48,000
001 DUKUH KARANGGONDANG BLOK 001	AA	082	41,000 s/d	55,000	48,000
001 KARANGGONDANG	AA	082	41,000 s/d	55,000	48,000
001 KARANGGONDANG	AL	080	73,000 s/d	91,000	82,000
001 PERUM SAPPHIRE RESIDENCE B-1	AL	080	73,000 s/d	91,000	82,000
001 PERUM SAPPHIRE RESIDENCE B-10	AL	080	73,000 s/d	91,000	82,000
001 PERUM SAPPHIRE RESIDENCE B-11	AL	080	73,000 s/d	91,000	82,000
001 PERUM SAPPHIRE RESIDENCE B-12	AL	080	73,000 s/d	91,000	82,000
001 PERUM SAPPHIRE RESIDENCE B-2	AL	080	73,000 s/d	91,000	82,000
001 PERUM SAPPHIRE RESIDENCE B-3	AL	080	73,000 s/d	91,000	82,000
001 PERUM SAPPHIRE RESIDENCE B-4	AL	080	73,000 s/d	91,000	82,000
001 PERUM SAPPHIRE RESIDENCE B-5	AL	080	73,000 s/d	91,000	82,000
001 PERUM SAPPHIRE RESIDENCE B-6	AL	080	73,000 s/d	91,000	82,000
001 PERUM SAPPHIRE RESIDENCE B-7	AL	080	73,000 s/d	91,000	82,000
001 PERUM SAPPHIRE RESIDENCE B-8	AL	080	73,000 s/d	91,000	82,000
001 PERUM SAPPHIRE RESIDENCE B-9	AL	080	73,000 s/d	91,000	82,000
001 PERUM SAPPHIRE RESIDENCE C-1	AL	080	73,000 s/d	91,000	82,000
001 PERUM SAPPHIRE RESIDENCE C-10	AL	080	73,000 s/d	91,000	82,000
001 PERUM SAPPHIRE RESIDENCE C-11	AL	080	73,000 s/d	91,000	82,000
001 PERUM SAPPHIRE RESIDENCE C-12	AL	080	73,000 s/d	91,000	82,000
001 PERUM SAPPHIRE RESIDENCE C-13	AL	080	73,000 s/d	91,000	82,000
001 PERUM SAPPHIRE RESIDENCE C-14	AL	080	73,000 s/d	91,000	82,000
001 PERUM SAPPHIRE RESIDENCE C-15	AL	080	73,000 s/d	91,000	82,000
001 PERUM SAPPHIRE RESIDENCE C-16	AL	080	73,000 s/d	91,000	82,000
001 PERUM SAPPHIRE RESIDENCE C-2	AL	080	73,000 s/d	91,000	82,000
001 PERUM SAPPHIRE RESIDENCE C-3	AL	080	73,000 s/d	91,000	82,000
001 PERUM SAPPHIRE RESIDENCE C-4	AL	080	73,000 s/d	91,000	82,000
001 PERUM SAPPHIRE RESIDENCE C-5	AL	080	73,000 s/d	91,000	82,000
001 PERUM SAPPHIRE RESIDENCE C-6	AL	080	73,000 s/d	91,000	82,000
001 PERUM SAPPHIRE RESIDENCE C-7	AL	080	73,000 s/d	91,000	82,000
001 PERUM SAPPHIRE RESIDENCE C-8	AL	080	73,000 s/d	91,000	82,000
001 PERUM SAPPHIRE RESIDENCE C-9	AL	080	73,000 s/d	91,000	82,000
001 SAWAH BLOK 001	AA	082	41,000 s/d	55,000	48,000
002 BLOK 002 BERANG	AB	084	23,000 s/d	31,000	27,000
002 BLOK BENDUNGAN	AB	084	23,000 s/d	31,000	27,000
002 BLOK BERAN	AB	084	23,000 s/d	31,000	27,000
002 BLOK BERAN BLOK 002	AB	084	23,000 s/d	31,000	27,000
002 BLOK NGASEM	AB	084	23,000 s/d	31,000	27,000
002 DK SENGKARANG	AB	084	23,000 s/d	31,000	27,000
002 SENGKARANG	AB	084	23,000 s/d	31,000	27,000
003 BLOK 003	AB	084	23,000 s/d	31,000	27,000
003 DESA	AB	084	23,000 s/d	31,000	27,000
003 DK KRANDON	AB	084	23,000 s/d	31,000	27,000
003 DUKUH SENGKARANG BLOK 011	AB	084	23,000 s/d	31,000	27,000
003 JALAN DESA	AB	084	23,000 s/d	31,000	27,000
003 JL DESA	AB	084	23,000 s/d	31,000	27,000
003 JL KARANGGONDANG	AB	084	23,000 s/d	31,000	27,000
003 KRANDON	AB	084	23,000 s/d	31,000	27,000
003 SENGKARANG	AB	084	23,000 s/d	31,000	27,000
004 BLOK 004	AB	084	23,000 s/d	31,000	27,000
004 BLOK COKRAH	AB	084	23,000 s/d	31,000	27,000

KLASIFIKASI DAN BESARNYA NJOP PERMUKAAN BUMI BERUPA TANAH TAHUN 2021

PROPINSI:33-JAWA TENGAH
KAB/KOTA:26-PEKALONGAN

KECAMATAN:070-KARANG ANYAR
KELURAHAN:003-KARANGGONDANG

BLK NAMA JALAN	KODE ZNT	KELAS BUMI	PENGGOLONGAN NILAI JUAL BUMI (Rupiah/M2)	KET NILAI JUAL OBJEK PAJAK BUMI (Rupiah/M2)	
004 BLOK KRANDON	AB	084	23,000 s/d	31,000	27,000
004 DJL KARANGGONDANG	AB	084	23,000 s/d	31,000	27,000
004 DK KARANGGONDANG	AB	084	23,000 s/d	31,000	27,000
004 DUKUH COKRAH	AB	084	23,000 s/d	31,000	27,000
004 DUKUH COKRAH BLOK 004	AB	084	23,000 s/d	31,000	27,000
004 DUKUH KRANDON BLOK 004	AB	084	23,000 s/d	31,000	27,000
004 JL DESA	AB	084	23,000 s/d	31,000	27,000
004 JL DFESA	AB	084	23,000 s/d	31,000	27,000
004 JL KARANGGONDANG	AB	084	23,000 s/d	31,000	27,000
004 PANGUDI REJEKI	AB	084	23,000 s/d	31,000	27,000
005 BLOK 002	AC	081	55,000 s/d	73,000	64,000
005 BLOK 005	AC	081	55,000 s/d	73,000	64,000
005 DK KARANGGONDANG	AC	081	55,000 s/d	73,000	64,000
005 DUKUH KARANGGONDANG	AC	081	55,000 s/d	73,000	64,000
005 JL DESA	AC	081	55,000 s/d	73,000	64,000
006 DK COKRAH	AC	081	55,000 s/d	73,000	64,000
006 DUKUH COKRAH BLOK 006	AC	081	55,000 s/d	73,000	64,000
006 DUKUH COKRAH BLOK 006	AD	084	23,000 s/d	31,000	27,000
006 DUSUN COKRAH	AC	081	55,000 s/d	73,000	64,000
006 DUSUN COKRAH	AD	084	23,000 s/d	31,000	27,000
006 JALAN DESA BLOK 006	AC	081	55,000 s/d	73,000	64,000
006 JL DESA	AC	081	55,000 s/d	73,000	64,000
007 DK KRANDON	AE	082	41,000 s/d	55,000	48,000
007 DK KRANDON	AF	084	23,000 s/d	31,000	27,000
007 DK KRANDON BLOK 007	AE	082	41,000 s/d	55,000	48,000
007 DUKUH KRANDON	AE	082	41,000 s/d	55,000	48,000
007 DUKUH KRANDON BLOK 007	AE	082	41,000 s/d	55,000	48,000
007 DUSUN COKRAH	AE	082	41,000 s/d	55,000	48,000
007 DUSUN KRANDON	AE	082	41,000 s/d	55,000	48,000
007 DUSUN KRANDON	AF	084	23,000 s/d	31,000	27,000
007 JALAN DESA	AE	082	41,000 s/d	55,000	48,000
007 JALAN DESA BLOK 007	AF	084	23,000 s/d	31,000	27,000
007 JL DESA	AE	082	41,000 s/d	55,000	48,000
007 JL DESA	AF	084	23,000 s/d	31,000	27,000
007 KARANGGONDANG	AF	084	23,000 s/d	31,000	27,000
007 KRANDON BLOK 007	AE	082	41,000 s/d	55,000	48,000
007 KRANDON BLOK 007	AF	084	23,000 s/d	31,000	27,000
008 BLOK 008	AG	082	41,000 s/d	55,000	48,000
008 DK COKRAH	AG	082	41,000 s/d	55,000	48,000
008 DK RANDON	AG	082	41,000 s/d	55,000	48,000
008 JALAN DESA	AG	082	41,000 s/d	55,000	48,000
008 JL DESA	AG	082	41,000 s/d	55,000	48,000
009 DK KRANDON	AH	085	17,000 s/d	23,000	20,000
009 GONDANG	AH	085	17,000 s/d	23,000	20,000
010 DESA	AH	085	17,000 s/d	23,000	20,000
010 DK KRANDON	AH	085	17,000 s/d	23,000	20,000
010 DUKUH KRANDON BLOK 010	AH	085	17,000 s/d	23,000	20,000
010 JALAN DESA	AH	085	17,000 s/d	23,000	20,000
010 PANGUDI REJEKI	AH	085	17,000 s/d	23,000	20,000
011 DK SENGKARANG	AH	085	17,000 s/d	23,000	20,000
011 DK SENGKARANG	AI	082	41,000 s/d	55,000	48,000
011 DK SENGKARANG	AJ	085	17,000 s/d	23,000	20,000

KLASIFIKASI DAN BESARNYA NJOP PERMUKAAN BUMI BERUPA TANAH TAHUN 2021

PROPINSI:33-JAWA TENGAH
KAB/KOTA:26-PEKALONGAN

KECAMATAN:070-KARANG ANYAR
KELURAHAN:003-KARANGGONDANG

BLK NAMA JALAN	KODE KELAS		PENGGOLONGAN		KET NILAI JUAL
	ZNT	BUMI	NILAI JUAL BUMI	(Rupiah/M2)	OBJEK PAJAK BUMI (Rupiah/M2)
011 DK SENGKARANG BLOK 011	AH	085	17,000 s/d	23,000	20,000
011 DK SENGKARANG BLOK 011	AI	082	41,000 s/d	55,000	48,000
011 DK SENGKARANG BLOK 011	AJ	085	17,000 s/d	23,000	20,000
011 DK TEMBOGO	AH	085	17,000 s/d	23,000	20,000
011 DUKUH SENGKARANG	AJ	085	17,000 s/d	23,000	20,000
011 JALAN DESA	AJ	085	17,000 s/d	23,000	20,000
012 DK KRANDON	AH	085	17,000 s/d	23,000	20,000
012 DK SENGKARANG	AH	085	17,000 s/d	23,000	20,000
012 DK TEMBOGO	AH	085	17,000 s/d	23,000	20,000
012 DK TEMBOGO	AJ	085	17,000 s/d	23,000	20,000
012 DK TEMBOGO BLOK 012	AJ	085	17,000 s/d	23,000	20,000
012 DUKUH	AH	085	17,000 s/d	23,000	20,000
012 DUKUH TEMBOGO	AH	085	17,000 s/d	23,000	20,000
012 JALAN DESA	AH	085	17,000 s/d	23,000	20,000
013 BLOK SETU	AK	084	23,000 s/d	31,000	27,000
013 DK KARANGGONDANG	AK	084	23,000 s/d	31,000	27,000
013 DK SENGKARANG	AK	084	23,000 s/d	31,000	27,000
013 DK TEMBOGO	AK	084	23,000 s/d	31,000	27,000
013 JALAN DESA	AK	084	23,000 s/d	31,000	27,000
013 JL DESA	AK	084	23,000 s/d	31,000	27,000
013 JL KARANGANYAR - LOLONG	AK	084	23,000 s/d	31,000	27,000

KLASIFIKASI DAN BESARNYA NJOP PERMUKAAN BUMI BERUPA TANAH TAHUN 2021

PROPINSI:33-JAWA TENGAH
KAB/KOTA:26-PEKALONGAN

KECAMATAN:070-KARANG ANYAR
KELURAHAN:004-LOLONG

BLK NAMA JALAN	KODE KELAS		PENGGOLONGAN		KET NILAI JUAL
	ZNT	BUMI	NILAI JUAL BUMI	(Rupiah/M2)	OBJEK PAJAK BUMI
(Rupiah/M2)					
001 JL SAMPEL SIMONDO	AA	082	41,000 s/d	55,000	48,000
001 KP RT	AA	082	41,000 s/d	55,000	48,000
001 SIDINDING SELO	AA	082	41,000 s/d	55,000	48,000
001 SIDINDING SIPEDANG	AA	082	41,000 s/d	55,000	48,000
001 SIDINGDING	AA	082	41,000 s/d	55,000	48,000
001 SIDINGDING SELO	AA	082	41,000 s/d	55,000	48,000
001 SIPEDANG	AA	082	41,000 s/d	55,000	48,000
002 DUKUH SAMPEL	AB	084	23,000 s/d	31,000	27,000
002 DUKUH SAMPEL SIMONDO	AB	084	23,000 s/d	31,000	27,000
002 JL SAMPEL SIMONDO	AB	084	23,000 s/d	31,000	27,000
002 KP RT	AB	084	23,000 s/d	31,000	27,000
002 SAMPEL SIMUNDO	AB	084	23,000 s/d	31,000	27,000
002 SEMONDO BALONG	AB	084	23,000 s/d	31,000	27,000
002 SIMONDO	AB	084	23,000 s/d	31,000	27,000
003 002	AC	087	8,400 s/d	12,000	10,000
003 BLOK 002	AC	087	8,400 s/d	12,000	10,000
003 BLOK 003	AC	087	8,400 s/d	12,000	10,000
003 BLOK P2	AC	087	8,400 s/d	12,000	10,000
003 DUKUH SAMPEL	AC	087	8,400 s/d	12,000	10,000
003 JL SAMPEL P 2	AC	087	8,400 s/d	12,000	10,000
003 KP RT	AC	087	8,400 s/d	12,000	10,000
003 LOLONG	AC	087	8,400 s/d	12,000	10,000
003 SAMPEL	AC	087	8,400 s/d	12,000	10,000
003 SAMPEL BLOK P2	AC	087	8,400 s/d	12,000	10,000
004 DUKUH SAMPEL	AD	081	55,000 s/d	73,000	64,000
004 DUKUH SAMPEL	AE	082	41,000 s/d	55,000	48,000
004 JL SAMPEL	AD	081	55,000 s/d	73,000	64,000
004 JL SAMPEL	AE	082	41,000 s/d	55,000	48,000
004 JL. SAMPEL	AE	082	41,000 s/d	55,000	48,000
004 SAMPEL	AD	081	55,000 s/d	73,000	64,000
004 SAMPEL	AE	082	41,000 s/d	55,000	48,000
005 JL SIJAU TALUN	AH	085	17,000 s/d	23,000	20,000
005 KP RT	AH	085	17,000 s/d	23,000	20,000
005 SIJAU	AH	085	17,000 s/d	23,000	20,000
005 SIJAU - TALUN	AH	085	17,000 s/d	23,000	20,000
005 SIJAU GODANG	AH	085	17,000 s/d	23,000	20,000
005 SIJAU-TALUN	AH	085	17,000 s/d	23,000	20,000
006 JL SILAWAK GODANG	AH	085	17,000 s/d	23,000	20,000
006 SILAWAK GODANG	AH	085	17,000 s/d	23,000	20,000
006 SILAWAK GONDANG	AH	085	17,000 s/d	23,000	20,000
007 JL SIKRIKIL	AH	085	17,000 s/d	23,000	20,000
007 KP RT	AH	085	17,000 s/d	23,000	20,000
007 SIKRIKIL	AH	085	17,000 s/d	23,000	20,000
008 JL SIKEMBANG	AG	084	23,000 s/d	31,000	27,000
008 KP RT	AG	084	23,000 s/d	31,000	27,000
008 SIKEMBANG	AG	084	23,000 s/d	31,000	27,000
009 JL LOLONG	AF	082	41,000 s/d	55,000	48,000
009 JL SAMPEL	AE	082	41,000 s/d	55,000	48,000
009 JL SAMPEL	AF	082	41,000 s/d	55,000	48,000
009 KP RT	AF	082	41,000 s/d	55,000	48,000
009 LOLONG	AE	082	41,000 s/d	55,000	48,000
009 LOLONG	AF	082	41,000 s/d	55,000	48,000

KLASIFIKASI DAN BESARNYA NJOP PERMUKAAN BUMI BERUPA TANAH TAHUN 2021

PROPINSI:33-JAWA TENGAH
KAB/KOTA:26-PEKALONGAN

KECAMATAN:070-KARANG ANYAR
KELURAHAN:004-LOLONG

BLK NAMA JALAN	KODE KELAS		PENGGOLONGAN		KET NILAI JUAL
	ZNT	BUMI	NILAI JUAL BUMI (Rupiah/M2)		OBJEK PAJAK BUMI (Rupiah/M2)
009 LOLONG BLOK 009	AF	082	41,000 s/d	55,000	48,000
009 LOLONG SIKRAMAT	AF	082	41,000 s/d	55,000	48,000
009 SAMPEL	AF	082	41,000 s/d	55,000	48,000
010 DK SAMPEL	AD	081	55,000 s/d	73,000	64,000
010 DK SAMPEL	AE	082	41,000 s/d	55,000	48,000
010 JL DUKUH SAMPEL	AE	082	41,000 s/d	55,000	48,000
010 JL SAMPEL	AD	081	55,000 s/d	73,000	64,000
010 JL SAMPEL	AE	082	41,000 s/d	55,000	48,000
010 JL SAMPEL	AF	082	41,000 s/d	55,000	48,000
010 JL SAMPEL BLOK	AD	081	55,000 s/d	73,000	64,000
010 JL SAMPEL BLOK 010	AD	081	55,000 s/d	73,000	64,000
010 KP RT	AD	081	55,000 s/d	73,000	64,000
010 SAMPEL	AE	082	41,000 s/d	55,000	48,000
010 SAMPEL PANDUKUH	AE	082	41,000 s/d	55,000	48,000
011 DK SAMPEL	AG	084	23,000 s/d	31,000	27,000
011 DK SIRUKUN	AG	084	23,000 s/d	31,000	27,000
011 JL SAMPEL	AG	084	23,000 s/d	31,000	27,000
011 KP RT	AG	084	23,000 s/d	31,000	27,000
011 LOLONG	AG	084	23,000 s/d	31,000	27,000
011 LOLONG SIGARUNG	AG	084	23,000 s/d	31,000	27,000
011 SAMPEL	AG	084	23,000 s/d	31,000	27,000
011 SI RUKUN	AG	084	23,000 s/d	31,000	27,000
012 DUKUH WONOMULYO	AH	085	17,000 s/d	23,000	20,000
012 JL DESA	AH	085	17,000 s/d	23,000	20,000
012 JL WONOMULYO	AH	085	17,000 s/d	23,000	20,000
012 JL WONOMULYO SRINAHAN	AH	085	17,000 s/d	23,000	20,000
012 KARANG REJO	AH	085	17,000 s/d	23,000	20,000
012 KARANGREJO	AH	085	17,000 s/d	23,000	20,000
012 KP RT	AH	085	17,000 s/d	23,000	20,000
012 SAMPEL	AH	085	17,000 s/d	23,000	20,000
012 SIJAMBE	AH	085	17,000 s/d	23,000	20,000
012 SIJAMBE SRINAHAN	AH	085	17,000 s/d	23,000	20,000
012 SIJAMBE SRINAHAN BLOK 012	AH	085	17,000 s/d	23,000	20,000
012 SIJAMBE WINONG	AH	085	17,000 s/d	23,000	20,000
012 WONO MULYO	AH	085	17,000 s/d	23,000	20,000
012 WONOMULYO	AH	085	17,000 s/d	23,000	20,000
013 DUKUH SIGARUNG ATAS	AH	085	17,000 s/d	23,000	20,000
013 JL SIGARUNG ATAS	AH	085	17,000 s/d	23,000	20,000
013 SIGARUNG	AH	085	17,000 s/d	23,000	20,000
013 SIGARUNG ATAS	AH	085	17,000 s/d	23,000	20,000
013 TANJUNGSARI	AH	085	17,000 s/d	23,000	20,000
014 KP RT	AH	085	17,000 s/d	23,000	20,000
014 LOLONG	AH	085	17,000 s/d	23,000	20,000
014 SIBUNDER	AH	085	17,000 s/d	23,000	20,000
015 DUKUH PURODO	AH	085	17,000 s/d	23,000	20,000
015 JL PURODO	AH	085	17,000 s/d	23,000	20,000
015 KP RT	AH	085	17,000 s/d	23,000	20,000
015 PURODO	AH	085	17,000 s/d	23,000	20,000

KLASIFIKASI DAN BESARNYA NJOP PERMUKAAN BUMI BERUPA TANAH TAHUN 2021

PROPINSI:33-JAWA TENGAH
KAB/KOTA:26-PEKALONGAN

KECAMATAN:070-KARANG ANYAR
KELURAHAN:005-PEDAWANG

BLK NAMA JALAN	KODE KELAS		PENGGOLONGAN		KET NILAI JUAL
	ZNT	BUMI	NILAI JUAL BUMI (Rupiah/M2)		OBJEK PAJAK BUMI (Rupiah/M2)
001 DARAT	AB	085	17,000 s/d	23,000	20,000
001 DARAT BLOK 001	AB	085	17,000 s/d	23,000	20,000
001 DESA MAYANGAN	AB	085	17,000 s/d	23,000	20,000
001 DK KEBUNSARI	AB	085	17,000 s/d	23,000	20,000
001 DK PEDAWANG	AB	085	17,000 s/d	23,000	20,000
001 DK PEDAWANG BARAT	AB	085	17,000 s/d	23,000	20,000
001 DK PEDAWANG BARAT BLOK 001	AB	085	17,000 s/d	23,000	20,000
001 DK PEDAWANG TIMUR	AB	085	17,000 s/d	23,000	20,000
001 DK.PEDAWANG BARAT	AB	085	17,000 s/d	23,000	20,000
001 DUKUH PEDAWANG BARAT	AB	085	17,000 s/d	23,000	20,000
001 JL DESA	AD	079	91,000 s/d	114,000	103,000
001 PEDAWANG BARAT	AB	085	17,000 s/d	23,000	20,000
001 PEDAWANG TIMUR	AB	085	17,000 s/d	23,000	20,000
001 SAWAH	AB	085	17,000 s/d	23,000	20,000
001 SAWAH BLOK 001	AB	085	17,000 s/d	23,000	20,000
001 TEGALAN	AB	085	17,000 s/d	23,000	20,000
001 TEGALAN DARAT	AB	085	17,000 s/d	23,000	20,000
001 TEGALAN DK PEDAWANG BARAT	AB	085	17,000 s/d	23,000	20,000
001 TEGALAN PEDAWANG BARAT	AB	085	17,000 s/d	23,000	20,000
001 TEGALAN/DARAT	AB	085	17,000 s/d	23,000	20,000
001 TEGALAN/SAWAH	AB	085	17,000 s/d	23,000	20,000
002 DK PEDAWANG BARAT	AC	081	55,000 s/d	73,000	64,000
002 DK. PEDAWANG BARAT	AC	081	55,000 s/d	73,000	64,000
002 JL DESA	AC	081	55,000 s/d	73,000	64,000
002 JL DESA	AD	079	91,000 s/d	114,000	103,000
002 JL KPRT	AC	081	55,000 s/d	73,000	64,000
002 KP RT	AC	081	55,000 s/d	73,000	64,000
002 KPRT	AC	081	55,000 s/d	73,000	64,000
003 DK PEDAWANG BARAT	AA	084	23,000 s/d	31,000	27,000
003 DK PEDAWANG TIMUR	AA	084	23,000 s/d	31,000	27,000
003 DK PEDAWANG TIMUR	AC	081	55,000 s/d	73,000	64,000
003 DK PEDAWANG TIMUR	AD	079	91,000 s/d	114,000	103,000
003 DK PDAWANG TIMUR BLOK 003	AA	084	23,000 s/d	31,000	27,000
003 DUKUH PEDAWANG BARAT	AC	081	55,000 s/d	73,000	64,000
003 JL DESA	AD	079	91,000 s/d	114,000	103,000
003 JL KPRT	AC	081	55,000 s/d	73,000	64,000
003 KP RT	AC	081	55,000 s/d	73,000	64,000
003 KP RT BLOK 003	AC	081	55,000 s/d	73,000	64,000
003 KPRT	AC	081	55,000 s/d	73,000	64,000
003 SAWAH	AA	084	23,000 s/d	31,000	27,000
003 SAWAH BLOK 003	AA	084	23,000 s/d	31,000	27,000
003 SAWAH DK. PEDAWANG TIMUR	AA	084	23,000 s/d	31,000	27,000
004 BLOK 004	AH	082	41,000 s/d	55,000	48,000
004 DANUSRI UNTUNG	AA	084	23,000 s/d	31,000	27,000
004 DK BANGUNADI	AH	082	41,000 s/d	55,000	48,000
004 DK PADAWANG TIMUR	AA	084	23,000 s/d	31,000	27,000
004 DK PEDAWANG BARAT	AH	082	41,000 s/d	55,000	48,000
004 DK PEDAWANG TIMUR	AA	084	23,000 s/d	31,000	27,000
004 DK PEDAWANG TIMUR	AH	082	41,000 s/d	55,000	48,000
004 DK PEDAWANG TIMUR BLOK 004	AA	084	23,000 s/d	31,000	27,000
004 DK. PEDAWANG TIMUR	AH	082	41,000 s/d	55,000	48,000
004 JL KPRT	AH	082	41,000 s/d	55,000	48,000

KLASIFIKASI DAN BESARNYA NJOP PERMUKAAN BUMI BERUPA TANAH TAHUN 2021

PROPINSI:33-JAWA TENGAH
KAB/KOTA:26-PEKALONGAN

KECAMATAN:070-KARANG ANYAR
KELURAHAN:005-PEDAWANG

BLK NAMA JALAN	KODE KELAS		PENGGOLONGAN		KET NILAI JUAL
	ZNT	BUMI	NILAI JUAL BUMI	(Rupiah/M2)	OBJEK PAJAK BUMI
(Rupiah/M2)					
004 JL PEDAWANG TIMUR	AA	084	23,000 s/d	31,000	27,000
004 JL. PEDAWANG TIMUR	AH	082	41,000 s/d	55,000	48,000
004 KP RT	AH	082	41,000 s/d	55,000	48,000
004 KP RT BLOK 004	AH	082	41,000 s/d	55,000	48,000
004 KPRT	AH	082	41,000 s/d	55,000	48,000
004 SAWAH	AA	084	23,000 s/d	31,000	27,000
004 SAWAH	AH	082	41,000 s/d	55,000	48,000
004 SAWAH BLOK 004	AA	084	23,000 s/d	31,000	27,000
004 SAWAH BLOK 004	AH	082	41,000 s/d	55,000	48,000
005 DK PEDAWANG TIMUR	AA	084	23,000 s/d	31,000	27,000
005 DK PEDAWANG TIMUR	AD	079	91,000 s/d	114,000	103,000
005 JALAN DUKUH	AH	082	41,000 s/d	55,000	48,000
005 JL DESA	AD	079	91,000 s/d	114,000	103,000
005 JL PEDAWANG TIMUR	AD	079	91,000 s/d	114,000	103,000
005 JL. PEDAWANG TIMUR	AD	079	91,000 s/d	114,000	103,000
005 JL.DK.PEDAWANG	AD	079	91,000 s/d	114,000	103,000
005 JL.PEDAWANG	AD	079	91,000 s/d	114,000	103,000
005 SAWAH	AA	084	23,000 s/d	31,000	27,000
005 SAWAH BLOK 005	AA	084	23,000 s/d	31,000	27,000
006 DK PEDAWANG BARAT	AG	082	41,000 s/d	55,000	48,000
006 DK PEDAWANG TIMUR	AD	079	91,000 s/d	114,000	103,000
006 DK PEDAWANG TIMUR	AG	082	41,000 s/d	55,000	48,000
006 JL DESA	AD	079	91,000 s/d	114,000	103,000
006 KP RT	AG	082	41,000 s/d	55,000	48,000
006 KPRT	AG	082	41,000 s/d	55,000	48,000
007 DK PEDAWANG BARAT	AA	084	23,000 s/d	31,000	27,000
007 DK PEDAWANG BARAT	AD	079	91,000 s/d	114,000	103,000
007 DK PEDAWANG BARAT	AH	082	41,000 s/d	55,000	48,000
007 DK PEDAWANG BARAT BLOK 007	AA	084	23,000 s/d	31,000	27,000
007 DK.PEDAWANG BARAT	AD	079	91,000 s/d	114,000	103,000
007 DK.PEDAWANG BARAT	AH	082	41,000 s/d	55,000	48,000
007 JL DESA	AD	079	91,000 s/d	114,000	103,000
007 JL KPRT	AH	082	41,000 s/d	55,000	48,000
007 KP RT	AH	082	41,000 s/d	55,000	48,000
007 KP RT BLOK 007	AH	082	41,000 s/d	55,000	48,000
007 KPRT	AH	082	41,000 s/d	55,000	48,000
007 PEDAWANG BARAT	AA	084	23,000 s/d	31,000	27,000
007 PEDAWANG BARAT	AH	082	41,000 s/d	55,000	48,000
007 SAWAH	AA	084	23,000 s/d	31,000	27,000
007 SAWAH	AH	082	41,000 s/d	55,000	48,000
007 SAWAH BLOK 007	AA	084	23,000 s/d	31,000	27,000
008 DK PEDAWANG BARAT	AG	082	41,000 s/d	55,000	48,000
008 DK PEDAWANG BARAT	AI	084	23,000 s/d	31,000	27,000
008 DK PEDAWANG BARAT BLOK 008	AI	084	23,000 s/d	31,000	27,000
008 DK.PEDAWANG BARAT	AG	082	41,000 s/d	55,000	48,000
008 JL DESA	AD	079	91,000 s/d	114,000	103,000
008 JL PEDAWANG BARAT	AD	079	91,000 s/d	114,000	103,000
008 KP RT	AG	082	41,000 s/d	55,000	48,000
008 PEDAWANG BARAT	AG	082	41,000 s/d	55,000	48,000
008 PEDAWANG BARAT	AI	084	23,000 s/d	31,000	27,000
008 PENDAWANG BARAT	AG	082	41,000 s/d	55,000	48,000
008 SAWAH	AI	084	23,000 s/d	31,000	27,000

KLASIFIKASI DAN BESARNYA NJOP PERMUKAAN BUMI BERUPA TANAH TAHUN 2021

PROPINSI:33-JAWA TENGAH
KAB/KOTA:26-PEKALONGAN

KECAMATAN:070-KARANG ANYAR
KELURAHAN:005-PEDAWANG

BLK NAMA JALAN	KODE KELAS		PENGGOLONGAN		KET NILAI JUAL
	ZNT	BUMI	NILAI JUAL BUMI	(Rupiah/M2)	OBJEK PAJAK BUMI
					(Rupiah/M2)
009 DK BLIMBING	AI	084	23,000 s/d	31,000	27,000
009 DK BLIMBING	AI	084	23,000 s/d	31,000	27,000
009 DK BLIMBING	AK	081	55,000 s/d	73,000	64,000
009 DK. BLIMBING	AI	084	23,000 s/d	31,000	27,000
009 DK. BLIMBING	AI	084	23,000 s/d	31,000	27,000
009 DUKUH BLIMBING	AI	084	23,000 s/d	31,000	27,000
009 DUKUH SONTEL	AI	084	23,000 s/d	31,000	27,000
009 JL DK BLIMBING	AI	084	23,000 s/d	31,000	27,000
009 JL DK BLIMBING BLOK 009	AK	081	55,000 s/d	73,000	64,000
009 JL DUKUH BLIMBING	AI	084	23,000 s/d	31,000	27,000
009 JL DUKUH BLIMBING	AK	081	55,000 s/d	73,000	64,000
009 JL.DUKUH BLIMBING	AI	084	23,000 s/d	31,000	27,000
009 KP RT	AJ	082	41,000 s/d	55,000	48,000
009 KP RT DK BLIMBING	AJ	082	41,000 s/d	55,000	48,000
009 SAWAH	AI	084	23,000 s/d	31,000	27,000
009 SAWAH BLOK 009	AI	084	23,000 s/d	31,000	27,000
009 SAWAH DK BLIMBING	AI	084	23,000 s/d	31,000	27,000
010 DK BLIMBING	AI	084	23,000 s/d	31,000	27,000
010 DK. BLIMBING	AI	084	23,000 s/d	31,000	27,000
010 JL DESA	AD	079	91,000 s/d	114,000	103,000
010 SAWAH	AI	084	23,000 s/d	31,000	27,000
010 SAWAH BLOK 010	AI	084	23,000 s/d	31,000	27,000
010 SAWAH DK BLIMBING	AI	084	23,000 s/d	31,000	27,000
011 DK BLIMBING	AN	084	23,000 s/d	31,000	27,000
011 DK BLIMBING	AO	085	17,000 s/d	23,000	20,000
011 DK. BLIMBING	AN	084	23,000 s/d	31,000	27,000
011 DK. BLIMBING	AN	084	23,000 s/d	31,000	27,000
011 DK. BLIMBING	AO	085	17,000 s/d	23,000	20,000
011 JL DESA	AN	084	23,000 s/d	31,000	27,000
011 JL DUKUH BLIMBING	AN	084	23,000 s/d	31,000	27,000
011 JL KPRT DARAT	AO	085	17,000 s/d	23,000	20,000
011 JL.DUKUH BLIMBING	AN	084	23,000 s/d	31,000	27,000
011 JL.DUKUH BLIMBING	AO	085	17,000 s/d	23,000	20,000
011 KP RT	AO	085	17,000 s/d	23,000	20,000
011 KP RT DARAT	AO	085	17,000 s/d	23,000	20,000
011 KPRT DARAT	AO	085	17,000 s/d	23,000	20,000
012 DK. BLIMBING	AN	084	23,000 s/d	31,000	27,000
012 JL DESA	AN	084	23,000 s/d	31,000	27,000
012 JL DUKUH BLIMBING	AN	084	23,000 s/d	31,000	27,000
012 KEBON	AM	087	8,400 s/d	12,000	10,000
013 DK BLIMBING	AM	087	8,400 s/d	12,000	10,000
013 DK. BLIMBING	AM	087	8,400 s/d	12,000	10,000
013 JL RT DUKUH BLIMBING	AL	082	41,000 s/d	55,000	48,000
013 JL.DUKUH BLIMBING	AM	087	8,400 s/d	12,000	10,000
013 KEBON	AM	087	8,400 s/d	12,000	10,000
014 AIR MELES ATAS DSN IV	AL	082	41,000 s/d	55,000	48,000
014 DK BLIMBING	AL	082	41,000 s/d	55,000	48,000
014 DK BLIMBING BLOK 014	AL	082	41,000 s/d	55,000	48,000
014 DK. BLIMBING	AL	082	41,000 s/d	55,000	48,000
014 JL BLIMBING	AL	082	41,000 s/d	55,000	48,000
014 JL DUKUH BLIMBING	AK	081	55,000 s/d	73,000	64,000
014 JL DUKUH BLIMBING	AL	082	41,000 s/d	55,000	48,000

KLASIFIKASI DAN BESARNYA NJOP PERMUKAAN BUMI BERUPA TANAH TAHUN 2021

PROPINSI:33-JAWA TENGAH
KAB/KOTA:26-PEKALONGAN

KECAMATAN:070-KARANG ANYAR
KELURAHAN:005-PEDAWANG

BLK NAMA JALAN	KODE KELAS		PENGGOLONGAN		KET NILAI JUAL
	ZNT	BUMI	NILAI JUAL BUMI	(Rupiah/M2)	OBJEK PAJAK BUMI
					(Rupiah/M2)
014 JL RT	AL	082	41,000 s/d	55,000	48,000
014 JL RT DUKUH BLIMBING	AL	082	41,000 s/d	55,000	48,000
015 DK BLIMBING	AL	082	41,000 s/d	55,000	48,000
015 DK BLIMBING BLOK 015	AL	082	41,000 s/d	55,000	48,000
015 DUKUH BLIMBING	AK	081	55,000 s/d	73,000	64,000
015 JL DUKUH BLIMBING	AK	081	55,000 s/d	73,000	64,000
015 JL DUKUH BLIMBING BLOK 015	AK	081	55,000 s/d	73,000	64,000
015 JL RT	AL	082	41,000 s/d	55,000	48,000
016 DK BANDUNG TIMUR	AR	087	8,400 s/d	12,000	10,000
016 DUKUH BANDUNG	AQ	085	17,000 s/d	23,000	20,000
016 JL DESA	AP	084	23,000 s/d	31,000	27,000
016 JL DESA	AQ	085	17,000 s/d	23,000	20,000
016 JL DK BANDUNG	AP	084	23,000 s/d	31,000	27,000
016 JL DK BANDUNG	AQ	085	17,000 s/d	23,000	20,000
016 JL DUKUH BANDUNG	AQ	085	17,000 s/d	23,000	20,000
016 JLN DESA	AP	084	23,000 s/d	31,000	27,000
016 JLN DK BANDUNG	AR	087	8,400 s/d	12,000	10,000
016 JLN RT	AP	084	23,000 s/d	31,000	27,000
016 KP RT	AP	084	23,000 s/d	31,000	27,000
016 KP RT	AQ	085	17,000 s/d	23,000	20,000
016 KP RT BLOK 016	AQ	085	17,000 s/d	23,000	20,000
016 KPRT	AQ	085	17,000 s/d	23,000	20,000
016 SAWAH BANDUNG TIMUR	AR	087	8,400 s/d	12,000	10,000
017 BANDUNG TIMUR	AR	087	8,400 s/d	12,000	10,000
017 BANDUNG TIMUR BLOK 017	AR	087	8,400 s/d	12,000	10,000
017 DK BANDUNG	AR	087	8,400 s/d	12,000	10,000
017 DK BLIMBING	AR	087	8,400 s/d	12,000	10,000
017 DUKUH BANDUNG TIMUR	AR	087	8,400 s/d	12,000	10,000
017 JL DUSUN	AR	087	8,400 s/d	12,000	10,000
017 KP RT BLOK 017	AR	087	8,400 s/d	12,000	10,000
017 SAWAH BANDUNG	AR	087	8,400 s/d	12,000	10,000
017 SAWAH BANDUNG TIMUR	AR	087	8,400 s/d	12,000	10,000
017 SAWAH BANDUNG TIMUR BLOK 017	AR	087	8,400 s/d	12,000	10,000
017 SAWAH DK BANDUNG TIMUR	AR	087	8,400 s/d	12,000	10,000
018 DUKUH SONTOK	AT	085	17,000 s/d	23,000	20,000
018 JL DK SONTOK	AT	085	17,000 s/d	23,000	20,000
018 JL DUKUH NOSO	AT	085	17,000 s/d	23,000	20,000
018 JL DUKUH SONTOK	AT	085	17,000 s/d	23,000	20,000
018 JLN DK SONTOK	AT	085	17,000 s/d	23,000	20,000
018 SIPETEK	AT	085	17,000 s/d	23,000	20,000
019 DK NOSO	AV	085	17,000 s/d	23,000	20,000
019 DK SINANG	AV	085	17,000 s/d	23,000	20,000
019 JL DK SONTOK	AV	085	17,000 s/d	23,000	20,000
019 JL DUKUH NOSO	AV	085	17,000 s/d	23,000	20,000
019 JL DUKUH SINANG	AV	085	17,000 s/d	23,000	20,000
019 JL DUKUH SINANG (NOSO)	AV	085	17,000 s/d	23,000	20,000
019 JL DUKUH SINANG (NOSO)	AV	085	17,000 s/d	23,000	20,000
020 DK SINANG	AU	087	8,400 s/d	12,000	10,000
020 DK SINANG	AV	085	17,000 s/d	23,000	20,000
020 DUKUH SINANG	AU	087	8,400 s/d	12,000	10,000
020 DUKUH SINANG	AV	085	17,000 s/d	23,000	20,000
020 JL DUKUH SINANG	AU	087	8,400 s/d	12,000	10,000

KLASIFIKASI DAN BESARNYA NJOP PERMUKAAN BUMI BERUPA TANAH TAHUN 2021

PROPINSI:33-JAWA TENGAH
KAB/KOTA:26-PEKALONGAN

KECAMATAN:070-KARANG ANYAR
KELURAHAN:005-PEDAWANG

BLK NAMA JALAN	KODE ZNT	KELAS BUMI	PENGGOLONGAN NILAI JUAL BUMI (Rupiah/M2)	KET OBJEK PAJAK BUMI (Rupiah/M2)	NILAI JUAL	NILAI JUAL
020 JL DUKUH SINANG	AV	085	17,000 s/d	23,000	20,000	20,000
020 JLN RT	AU	087	8,400 s/d	12,000	10,000	10,000
020 SAWAH	AU	087	8,400 s/d	12,000	10,000	10,000
020 SAWAH BLOK 020	AU	087	8,400 s/d	12,000	10,000	10,000
021 DUKUH BANDUNG BARAT	AP	084	23,000 s/d	31,000	27,000	27,000
021 JL DUKUH BANDUNG BARAT	AP	084	23,000 s/d	31,000	27,000	27,000
021 JL DUKUH BANDUNG TIMUR	AP	084	23,000 s/d	31,000	27,000	27,000
021 JLN DUKUH BANDUNG BARAT	AP	084	23,000 s/d	31,000	27,000	27,000

KLASIFIKASI DAN BESARNYA NJOP PERMUKAAN BUMI BERUPA TANAH TAHUN 2021

PROPINSI:33-JAWA TENGAH
KAB/KOTA:26-PEKALONGAN

KECAMATAN:070-KARANG ANYAR
KELURAHAN:006-PODODADI

BLK NAMA JALAN	KODE KELAS		PENGGOLONGAN		KET NILAI JUAL
	ZNT	BUMI	NILAI JUAL BUMI	(Rupiah/M2)	OBJEK PAJAK BUMI
(Rupiah/M2)					
001 DA RAT KEMPOG	AA	086	12,000 s/d	17,000	14,000
001 DARAT KEMPOG	AA	086	12,000 s/d	17,000	14,000
001 DARAT KEMPOG	AC	085	17,000 s/d	23,000	20,000
001 DARAT PAWITRO	AA	086	12,000 s/d	17,000	14,000
001 DK KEMPOG	AC	085	17,000 s/d	23,000	20,000
001 JL DS JATIREJO PAWITRO	AD	085	17,000 s/d	23,000	20,000
001 JL KEMPOG	AA	086	12,000 s/d	17,000	14,000
001 JL KEMPOG	AA	086	12,000 s/d	17,000	14,000
001 JL KEMPOG	AC	085	17,000 s/d	23,000	20,000
001 SAWAH KEMPOG	AB	085	17,000 s/d	23,000	20,000
002 DARAT KEMPOG	AE	086	12,000 s/d	17,000	14,000
002 DARAT EMPONG	AE	086	12,000 s/d	17,000	14,000
002 DARAT KEMPOG	AE	086	12,000 s/d	17,000	14,000
002 JK DK KEMPOG	AG	083	31,000 s/d	41,000	36,000
002 JL DK KEMPOG	AF	084	23,000 s/d	31,000	27,000
002 JL DK KEMPOG	AG	083	31,000 s/d	41,000	36,000
002 JL KEMPOG	AC	085	17,000 s/d	23,000	20,000
002 JL. DK KEMPOG	AG	083	31,000 s/d	41,000	36,000
002 JL. KEMPOG	AC	085	17,000 s/d	23,000	20,000
002 JL.KEMPOG	AC	085	17,000 s/d	23,000	20,000
002 KP RT KEMPOG	AF	084	23,000 s/d	31,000	27,000
002 KP RT KEMPOG	AF	084	23,000 s/d	31,000	27,000
002 KP. RT KEMPOG	AF	084	23,000 s/d	31,000	27,000
002 KP.RT KEMPOG	AF	084	23,000 s/d	31,000	27,000
002 PODODADI	AE	086	12,000 s/d	17,000	14,000
002 PODODADI	AF	084	23,000 s/d	31,000	27,000
002 PODODADI	AG	083	31,000 s/d	41,000	36,000
003 JL RAYA KARANGANYAR - DORO	AO	081	55,000 s/d	73,000	64,000
003 DARAT	AH	085	17,000 s/d	23,000	20,000
003 DARAT JATIREJO	AI	085	17,000 s/d	23,000	20,000
003 DARAT COKRAH	AH	085	17,000 s/d	23,000	20,000
003 DARAT JATI REJO	AI	085	17,000 s/d	23,000	20,000
003 DARAT JATIREJO	AI	085	17,000 s/d	23,000	20,000
003 DARAT PAWITRO	AH	085	17,000 s/d	23,000	20,000
003 DARAT WONOREJO	AI	085	17,000 s/d	23,000	20,000
003 JL D JATIREJO - PAWITRO	AL	083	31,000 s/d	41,000	36,000
003 JL DS JATIREJO	AN	082	41,000 s/d	55,000	48,000
003 JL DS JATIREJO - PAWITRO	AL	083	31,000 s/d	41,000	36,000
003 JL DS JATIREJO - PAAWITRO	AL	083	31,000 s/d	41,000	36,000
003 JL DS JATIREJO - PAWITRO	AL	083	31,000 s/d	41,000	36,000
003 JL DS JATIREJO PAWITRO	AL	083	31,000 s/d	41,000	36,000
003 JL JATIREJO	AK	083	31,000 s/d	41,000	36,000
003 JL JATIREJO - PAWITRO	AL	083	31,000 s/d	41,000	36,000
003 JL KARANGANYAR - DORO	AM	083	31,000 s/d	41,000	36,000
003 JL RAYA KARANGANYAR - DORO	AO	081	55,000 s/d	73,000	64,000
003 JL RAYA KARANGANYAR DORO	AO	081	55,000 s/d	73,000	64,000
003 KP RT COKRAH	AJ	084	23,000 s/d	31,000	27,000
003 KP RT JATIREJO	AJ	084	23,000 s/d	31,000	27,000
003 KP RT PAWITRO	AJ	084	23,000 s/d	31,000	27,000
004 JL DS JATIREJO PAWITRO	AL	083	31,000 s/d	41,000	36,000
004 DARAT COKRAH	AP	085	17,000 s/d	23,000	20,000
004 DARAT JATIREJO	AP	085	17,000 s/d	23,000	20,000

KLASIFIKASI DAN BESARNYA NJOP PERMUKAAN BUMI BERUPA TANAH TAHUN 2021

PROPINSI:33-JAWA TENGAH
KAB/KOTA:26-PEKALONGAN

KECAMATAN:070-KARANG ANYAR
KELURAHAN:006-PODODADI

BLK NAMA JALAN	KODE KELAS		PENGGOLONGAN		KET NILAI JUAL
	ZNT	BUMI	NILAI JUAL BUMI	(Rupiah/M2)	OBJEK PAJAK BUMI
(Rupiah/M2)					
004 DARAT PAWITRO	AA	086	12,000 s/d	17,000	14,000
004 DK COKRAH	AP	085	17,000 s/d	23,000	20,000
004 JL DESA JATIREJO - PAWITRIO	AL	083	31,000 s/d	41,000	36,000
004 JL DK JATIREJO	AN	082	41,000 s/d	55,000	48,000
004 JL DS COKRAH BANGUNADI	AR	083	31,000 s/d	41,000	36,000
004 JL DS COKRAH PAWITRO	AL	083	31,000 s/d	41,000	36,000
004 JL DS JATIREJO	AN	082	41,000 s/d	55,000	48,000
004 JL DS JATIREJO PAWITRO	AL	083	31,000 s/d	41,000	36,000
004 JL DS JATIREJO PAWITRO	AR	083	31,000 s/d	41,000	36,000
004 JL RAYA KARANGANYAR - DORO	AO	081	55,000 s/d	73,000	64,000
004 JL RAYA KARANGANYAR DORO	AO	081	55,000 s/d	73,000	64,000
004 JL RAYA KARANGANYAR DORO.	AO	081	55,000 s/d	73,000	64,000
004 JL RAYA KARANGANYAR- DORO	AO	081	55,000 s/d	73,000	64,000
004 JL RAYA KARANGANYAR-DORO	AO	081	55,000 s/d	73,000	64,000
004 KP RT COKRAH	AJ	084	23,000 s/d	31,000	27,000
004 KP RT JATIREJO	AQ	083	31,000 s/d	41,000	36,000
004 KP RT PAWITRO	AJ	084	23,000 s/d	31,000	27,000
004 KPRT PAWITRO	AJ	084	23,000 s/d	31,000	27,000
004 PODODADI	AN	082	41,000 s/d	55,000	48,000
004 PODODADI	AO	081	55,000 s/d	73,000	64,000
004 PODODADI	AQ	083	31,000 s/d	41,000	36,000
005 DARAT BANGUNADI	AT	085	17,000 s/d	23,000	20,000
005 DARAT COKRAH	AP	085	17,000 s/d	23,000	20,000
005 JL DS BANGUNADI COKRAH	AR	083	31,000 s/d	41,000	36,000
005 JL DS COKRAH BANGUNADI	AR	083	31,000 s/d	41,000	36,000
005 JL DS COKRAH BANGUNADI LOR	AR	083	31,000 s/d	41,000	36,000
005 JL DS COKRAH PODODADI	AR	083	31,000 s/d	41,000	36,000
005 JL DS COKRAH-BANGUNADI	AR	083	31,000 s/d	41,000	36,000
005 JL RAYA KARANGANYAR DORO	AO	081	55,000 s/d	73,000	64,000
005 JL RAYA KARANGANYAR-DORO	AO	081	55,000 s/d	73,000	64,000
005 KP RT BANGUNADI LOR	AU	084	23,000 s/d	31,000	27,000
005 SAWAH COKRAH	AS	085	17,000 s/d	23,000	20,000
005 SAWAH PAWITRO	AP	085	17,000 s/d	23,000	20,000
005 SAWAH PAWITRO	AS	085	17,000 s/d	23,000	20,000
006 BANGUNADI WETAN	AZ	082	41,000 s/d	55,000	48,000
006 DARAT BANGUNADI	AV	085	17,000 s/d	23,000	20,000
006 DARAT BANGUNADI	AW	084	23,000 s/d	31,000	27,000
006 DARAT BNGAUNADI	AV	085	17,000 s/d	23,000	20,000
006 DARAT BNGUNADI	AV	085	17,000 s/d	23,000	20,000
006 JL KARANGANYAR DORO	AX	084	23,000 s/d	31,000	27,000
006 JL KARANGANYAR DORO	AY	083	31,000 s/d	41,000	36,000
006 JL PEDAWANG PODODADI	AX	084	23,000 s/d	31,000	27,000
006 JL RAYA KARANGANYAR DORO	AO	081	55,000 s/d	73,000	64,000
006 JL RAYA KARANGANYAR DORO	AW	084	23,000 s/d	31,000	27,000
006 JL RAYA KARANGANYAR DORO	AY	083	31,000 s/d	41,000	36,000
006 K P RT BANGUNADI WETAN	AZ	082	41,000 s/d	55,000	48,000
006 KP RT BANGUNADI WETAN	AZ	082	41,000 s/d	55,000	48,000
006 SAWAH BANGUNADI	AW	084	23,000 s/d	31,000	27,000
006 SAWAH BANGUNADI WETAN	AW	084	23,000 s/d	31,000	27,000
007 DARAT BANGUNADI	AV	085	17,000 s/d	23,000	20,000
007 DARAT BANGUNADI KIDUL	AV	085	17,000 s/d	23,000	20,000
007 DARAT BANGUNADI KIDUL	AW	084	23,000 s/d	31,000	27,000

KLASIFIKASI DAN BESARNYA NJOP PERMUKAAN BUMI BERUPA TANAH TAHUN 2021

PROPINSI:33-JAWA TENGAH
KAB/KOTA:26-PEKALONGAN

KECAMATAN:070-KARANG ANYAR
KELURAHAN:006-PODODADI

BLK NAMA JALAN	KODE KELAS		PENGGOLONGAN		KET NILAI JUAL
	ZNT	BUMI	NILAI JUAL BUMI	(Rupiah/M2)	OBJEK PAJAK BUMI
					(Rupiah/M2)
007 DARAT BANGUNADI KIDUL	AX	084	23,000 s/d	31,000	27,000
007 DARAT BANGUNADI LOR	AV	085	17,000 s/d	23,000	20,000
007 JL BANGUNADI - PODODADI	BD	082	41,000 s/d	55,000	48,000
007 JL BANGUNADI KIDUL	BC	083	31,000 s/d	41,000	36,000
007 JL BANGUNADI PODODADI	BD	082	41,000 s/d	55,000	48,000
007 JL DK BANGUNADI KIDUL	BC	083	31,000 s/d	41,000	36,000
007 JL DK BANGUNADI LKIDUL	BC	083	31,000 s/d	41,000	36,000
007 JL DK BANGUNDI KIDUL	BC	083	31,000 s/d	41,000	36,000
007 JL DS BANGUNADI - PODODADI	AX	084	23,000 s/d	31,000	27,000
007 JL DS PEDAWANG - PODODADI	AX	084	23,000 s/d	31,000	27,000
007 JL DS PEDAWANG PODODADI	AX	084	23,000 s/d	31,000	27,000
007 JL DS PODODADI PEDAWANG	AX	084	23,000 s/d	31,000	27,000
007 JL DUKUH BANGUNADI KIDUL	BC	083	31,000 s/d	41,000	36,000
007 JL KARANGANYAR - DORO	AY	083	31,000 s/d	41,000	36,000
007 JL KARANGANYAR DORO	AY	083	31,000 s/d	41,000	36,000
007 JL KARANGNYAR - DORO	AY	083	31,000 s/d	41,000	36,000
007 JL. BANGUNADI KIDUL	AV	085	17,000 s/d	23,000	20,000
007 KP RT BANGUNADI KIDUL	BB	084	23,000 s/d	31,000	27,000
007 KP RT BNAGUNADI KIDUL	BB	084	23,000 s/d	31,000	27,000
007 SAWAH BANGUNADI	AW	084	23,000 s/d	31,000	27,000
007 SAWAH BANGUNADI	AW	084	23,000 s/d	31,000	27,000
007 SAWAH BANGUNADI KIDUIL	BA	085	17,000 s/d	23,000	20,000
007 SAWAH BANGUNADI KIDUL	AW	084	23,000 s/d	31,000	27,000
007 SAWAH BANGUNADI KIDUL	BA	085	17,000 s/d	23,000	20,000
008 DARAT SICOWET	BE	086	12,000 s/d	17,000	14,000
008 DARAT BANGUN ADI KIDUL	AV	085	17,000 s/d	23,000	20,000
008 DARAT BANGUN ADI LOR	AV	085	17,000 s/d	23,000	20,000
008 DARAT BANGUNADI KIDUL	AV	085	17,000 s/d	23,000	20,000
008 DARAT BANGUNADI LOR	AO	081	55,000 s/d	73,000	64,000
008 DARAT BANGUNADI LOR	AV	085	17,000 s/d	23,000	20,000
008 DARAT BANGUNADI LOR	AW	084	23,000 s/d	31,000	27,000
008 DARAT SICOWET	AV	085	17,000 s/d	23,000	20,000
008 DARAT SICOWET	BE	086	12,000 s/d	17,000	14,000
008 DARAT SUICOWET	BE	086	12,000 s/d	17,000	14,000
008 JL DESA SICOWET BANDUNGADI LO	BC	083	31,000 s/d	41,000	36,000
008 JL DESA SICOWET BANGUNADI LOR	BC	083	31,000 s/d	41,000	36,000
008 JL DK BANGUNADI KIDUL	BC	083	31,000 s/d	41,000	36,000
008 JL DK BANGUNADIKIDUL	BC	083	31,000 s/d	41,000	36,000
008 JL DK SICOWET	BG	083	31,000 s/d	41,000	36,000
008 JL DS SICOWET BANGUNAD KIDUL	BC	083	31,000 s/d	41,000	36,000
008 JL DS SICOWET BANGUNADI	BC	083	31,000 s/d	41,000	36,000
008 JL DS SICOWET BANGUNADI KIDUL	BC	083	31,000 s/d	41,000	36,000
008 JL DS SICOWET BANGUNADI LOR	BC	083	31,000 s/d	41,000	36,000
008 JL RAYA KARANGANYAR DORO	AO	081	55,000 s/d	73,000	64,000
008 JL RAYA KARANGANYAR DORO	AO	081	55,000 s/d	73,000	64,000
008 JL SICOWET BANGUNADI LOR	BF	084	23,000 s/d	31,000	27,000
008 JL SICOWET- BANGUNADI	BF	084	23,000 s/d	31,000	27,000
008 JL SICOWETBANGUNADI LOR	BF	084	23,000 s/d	31,000	27,000
008 KARANGANYAR - DORO	AO	081	55,000 s/d	73,000	64,000
008 SAWAH BANGUNADI LOR	AW	084	23,000 s/d	31,000	27,000
009 DARAT SICOWET	BH	085	17,000 s/d	23,000	20,000
009 DARAT BANGUNADI KIDUL	BH	085	17,000 s/d	23,000	20,000

KLASIFIKASI DAN BESARNYA NJOP PERMUKAAN BUMI BERUPA TANAH TAHUN 2021

PROPINSI:33-JAWA TENGAH
KAB/KOTA:26-PEKALONGAN

KECAMATAN:070-KARANG ANYAR
KELURAHAN:006-PODODADI

BLK NAMA JALAN	KODE KELAS		PENGGOLONGAN		KET NILAI JUAL
	ZNT	BUMI	NILAI JUAL BUMI	(Rupiah/M2)	OBJEK PAJAK BUMI
					(Rupiah/M2)
009 DARAT BANGUNADI LOR	BC	083	31,000 s/d	41,000	36,000
009 DARAT BANGUNADI LOR	BH	085	17,000 s/d	23,000	20,000
009 DARAT SICOWET	BH	085	17,000 s/d	23,000	20,000
009 JL DK SICOWET	BJ	083	31,000 s/d	41,000	36,000
009 JL DS SICOWET BANGUNADI LOR	BC	083	31,000 s/d	41,000	36,000
009 JL DS SICOWET BANGUNADI LOR	BF	084	23,000 s/d	31,000	27,000
009 JL SICOWET BANGUNADI	BF	084	23,000 s/d	31,000	27,000
009 KP RT SICOWET	BI	084	23,000 s/d	31,000	27,000
009 KP RT SICOWET	BI	084	23,000 s/d	31,000	27,000
010 DARAT JATIREJO	BH	085	17,000 s/d	23,000	20,000
010 DARAT WONOREJO	BH	085	17,000 s/d	23,000	20,000
010 DK ROGOSELO	BH	085	17,000 s/d	23,000	20,000
010 JL KARANGANYAR DORO	AM	083	31,000 s/d	41,000	36,000
010 JL KARANGANYAR DORO	AO	081	55,000 s/d	73,000	64,000
010 JL PODODADI PEDAWANG	BL	082	41,000 s/d	55,000	48,000
010 JL RAYA KARANGANYAR DORO	AO	081	55,000 s/d	73,000	64,000
010 JL RAYA KARANGANYAR- DORO	AO	081	55,000 s/d	73,000	64,000
010 KP RT JATIREJO	AQ	083	31,000 s/d	41,000	36,000
010 KP RT JATIREJO	BH	085	17,000 s/d	23,000	20,000
010 KP RT WONOREJO	BK	084	23,000 s/d	31,000	27,000
011 DARAT WONOREJO	AM	083	31,000 s/d	41,000	36,000
011 DARAT WONOREJO	BM	085	17,000 s/d	23,000	20,000
011 JL DESA PODODADI PEDAWANG	BL	082	41,000 s/d	55,000	48,000
011 JL DK WONOREJO	BN	083	31,000 s/d	41,000	36,000
011 JL DS PODODADI PEDAWANG	BL	082	41,000 s/d	55,000	48,000
011 JL KARANGANYAR DORO	AM	083	31,000 s/d	41,000	36,000
011 JL WONOREJO	BK	084	23,000 s/d	31,000	27,000
011 JL. DESA PODODADI PEDAWANG	BL	082	41,000 s/d	55,000	48,000
011 JL. KARANGANYAR DORO	BL	082	41,000 s/d	55,000	48,000
011 K RT WONOREJO	BK	084	23,000 s/d	31,000	27,000
011 KP RT WONOREJO	BK	084	23,000 s/d	31,000	27,000
012 DARAT SICOWET	BH	085	17,000 s/d	23,000	20,000
012 JL DK SICOWET	BJ	083	31,000 s/d	41,000	36,000
012 JL DK SICOWET	BI	084	23,000 s/d	31,000	27,000
012 JL DK SICOWET	BJ	083	31,000 s/d	41,000	36,000
012 JL PODODADI PEDAWANG	BI	084	23,000 s/d	31,000	27,000
012 JL PODODADI PEDAWANG	BO	083	31,000 s/d	41,000	36,000
012 JL PODODADI PEDAWANG	BO	083	31,000 s/d	41,000	36,000
012 KP RT SICOET	BI	084	23,000 s/d	31,000	27,000
012 KP RT SICOWET	BI	084	23,000 s/d	31,000	27,000
012 KP RT SICOWET	BJ	083	31,000 s/d	41,000	36,000
013 DARAT SICOWET (JL.)	BP	085	17,000 s/d	23,000	20,000
013 DARAT SICOWET	BE	086	12,000 s/d	17,000	14,000
013 DARAT SI COWET	BE	086	12,000 s/d	17,000	14,000
013 DARAT SICOWET	BE	086	12,000 s/d	17,000	14,000
013 DARAT SICOWET	BP	085	17,000 s/d	23,000	20,000
013 DARAT SICOWET (JL.)	BP	085	17,000 s/d	23,000	20,000
013 DARAT SICOWET (JL.)	BP	085	17,000 s/d	23,000	20,000
013 DARAT SICOWET (JL.)	BP	085	17,000 s/d	23,000	20,000
013 DARAT SICOWET (JL.)	BP	085	17,000 s/d	23,000	20,000
013 DARAT SICOWET (JL.)	BP	085	17,000 s/d	23,000	20,000
013 DARAT SICOWET (JL.)	BP	085	17,000 s/d	23,000	20,000
013 DARATSICOWET	BE	086	12,000 s/d	17,000	14,000

KLASIFIKASI DAN BESARNYA NJOP PERMUKAAN BUMI BERUPA TANAH TAHUN 2021

PROPINSI:33-JAWA TENGAH
KAB/KOTA:26-PEKALONGAN

KECAMATAN:070-KARANG ANYAR
KELURAHAN:006-PODODADI

BLK NAMA JALAN	KODE KELAS		PENGGOLONGAN		KET NILAI JUAL
	ZNT	BUMI	NILAI JUAL BUMI (Rupiah/M2)		OBJEK PAJAK BUMI (Rupiah/M2)
013 JL DK SICOWET	BJ	083	31,000 s/d	41,000	36,000
013 JL DK SI COWET	BJ	083	31,000 s/d	41,000	36,000
013 JL DK SICOWET	BJ	083	31,000 s/d	41,000	36,000
013 JL PODODADI PEDAWANG	BO	083	31,000 s/d	41,000	36,000
013 KP RT SICOWET	AN	082	41,000 s/d	55,000	48,000
013 KP RT SICOWET	BI	084	23,000 s/d	31,000	27,000
014 DARAT KEMPOG	BQ	086	12,000 s/d	17,000	14,000
014 DARAT KEPONG	BQ	086	12,000 s/d	17,000	14,000
014 DARAT PAWITRO	BQ	086	12,000 s/d	17,000	14,000
014 RAMELAN	BQ	086	12,000 s/d	17,000	14,000
014 WONOREJOO	BQ	086	12,000 s/d	17,000	14,000
015 DARAT SICOWET	BR	086	12,000 s/d	17,000	14,000
015 DAEAT SICOWET	BR	086	12,000 s/d	17,000	14,000
015 DARAT SCOWET (JL)	BP	085	17,000 s/d	23,000	20,000
015 DARAT SICOWET	BR	086	12,000 s/d	17,000	14,000
015 DARAT SICOWET (JL)	BP	085	17,000 s/d	23,000	20,000
015 JL DK SICOWET	BJ	083	31,000 s/d	41,000	36,000
015 JL PODODADI PEDAWANG	BO	083	31,000 s/d	41,000	36,000
015 JL. DARAT SICOWET	BP	085	17,000 s/d	23,000	20,000
015 KP RT SICOWET	BS	085	17,000 s/d	23,000	20,000

KLASIFIKASI DAN BESARNYA NJOP PERMUKAAN BUMI BERUPA TANAH TAHUN 2021

PROPINSI:33-JAWA TENGAH
KAB/KOTA:26-PEKALONGAN

KECAMATAN:070-KARANG ANYAR
KELURAHAN:007-LEGOK KALONG

BLK NAMA JALAN	KODE ZNT	KELAS BUMI	PENGGOLONGAN NILAI JUAL BUMI (Rupiah/M2)	KET NILAI JUAL OBJEK PAJAK BUMI (Rupiah/M2)
001 BLOK 001	AG	079	91,000 s/d 114,000	103,000
001 DK KRAJAN	AA	077	142,000 s/d 178,000	160,000
001 DK KRAJAN 1	AG	079	91,000 s/d 114,000	103,000
001 JL DK KRAJAN I	AG	079	91,000 s/d 114,000	103,000
001 JL KARANGANYAR	AH	078	114,000 s/d 142,000	128,000
001 JL KARANGANYAR - LB BARANG	AH	078	114,000 s/d 142,000	128,000
001 JL KARANGAYAR	AH	078	114,000 s/d 142,000	128,000
001 JL KRAJAN BLOK 001	AG	079	91,000 s/d 114,000	103,000
001 JL RAYA	AA	077	142,000 s/d 178,000	160,000
001 KRAJAN 1	AG	079	91,000 s/d 114,000	103,000
002 BLOK 002	AA	077	142,000 s/d 178,000	160,000
002 BLOK 002	AD	080	73,000 s/d 91,000	82,000
002 DK KRAJAN 02	AA	077	142,000 s/d 178,000	160,000
002 DK KRAJAN II	AA	077	142,000 s/d 178,000	160,000
002 DK KRAJAN II	AD	080	73,000 s/d 91,000	82,000
002 DK. KRAJAN	AG	079	91,000 s/d 114,000	103,000
002 JL KARANGANYAR - DORO	AC	079	91,000 s/d 114,000	103,000
002 JL KARANGANYAR - LB BARANG	AA	077	142,000 s/d 178,000	160,000
002 JL KARANGANYAR - LB BARANG	AG	079	91,000 s/d 114,000	103,000
002 JL KARANGANYAR-LEBAKBARANG	AG	079	91,000 s/d 114,000	103,000
002 JL KEPATIHAN BLOK 002	AD	080	73,000 s/d 91,000	82,000
002 JL KRAJAN II	AA	077	142,000 s/d 178,000	160,000
002 JL RAYA	AA	077	142,000 s/d 178,000	160,000
002 JL RAYA KARANGANYAR - DORO	AA	077	142,000 s/d 178,000	160,000
002 JL RAYA KARANGANYAR BLOK 002	AA	077	142,000 s/d 178,000	160,000
002 JL RAYA KARANGANYAR DORO	AA	077	142,000 s/d 178,000	160,000
002 JL RAYA LEGOKKALONG	AA	077	142,000 s/d 178,000	160,000
002 JL. KARANGANYAR	AC	079	91,000 s/d 114,000	103,000
002 JL. KARANGANYAR	AG	079	91,000 s/d 114,000	103,000
002 JL. KARANGANYAR - LEBAKBARANG	AG	079	91,000 s/d 114,000	103,000
002 JL. KARANGANYAR-LEBAKBARANG	AD	080	73,000 s/d 91,000	82,000
002 JL. KAYA LEGOKKALONG	AA	077	142,000 s/d 178,000	160,000
002 JL. RAYA	AA	077	142,000 s/d 178,000	160,000
002 JL. RAYA KARANGANYAR	AA	077	142,000 s/d 178,000	160,000
002 JL. RAYA LEGOKKALONG	AA	077	142,000 s/d 178,000	160,000
002 JL. RAYA LEGOKKALONG BLOK 002	AA	077	142,000 s/d 178,000	160,000
002 KRAJAN II	AG	079	91,000 s/d 114,000	103,000
002 LEGOK KALONG	AD	080	73,000 s/d 91,000	82,000
002 LEGOKKALONG	AA	077	142,000 s/d 178,000	160,000
002 PERUMAHAN BLOK 002	AA	077	142,000 s/d 178,000	160,000
003 BLOK 003	AB	084	23,000 s/d 31,000	27,000
003 BLOK 003	AC	079	91,000 s/d 114,000	103,000
003 DK DUKUH SARI BLOK 003	AB	084	23,000 s/d 31,000	27,000
003 DUKUH SARI BLOK 003	AB	084	23,000 s/d 31,000	27,000
003 DUKHSARI BLOK003	AB	084	23,000 s/d 31,000	27,000
003 JL DUKUH SARI BLOK 003	AB	084	23,000 s/d 31,000	27,000
003 JL KARANGANYAR - DORO	AC	079	91,000 s/d 114,000	103,000
003 JL KARANGANYAR-DORO BLOK 003	AB	084	23,000 s/d 31,000	27,000
003 JL. KARANGANYAR	AC	079	91,000 s/d 114,000	103,000
004 BLOK 004	AB	084	23,000 s/d 31,000	27,000
004 BLOK 004	AC	079	91,000 s/d 114,000	103,000
004 DK DUKUH SARI BLOK 004	AB	084	23,000 s/d 31,000	27,000

KLASIFIKASI DAN BESARNYA NJOP PERMUKAAN BUMI BERUPA TANAH TAHUN 2021

PROPINSI:33-JAWA TENGAH
KAB/KOTA:26-PEKALONGAN

KECAMATAN:070-KARANG ANYAR
KELURAHAN:007-LEGOK KALONG

BLK NAMA JALAN	KODE ZNT	KELAS BUMI	PENGGOLONGAN NILAI JUAL BUMI (Rupiah/M2)	KET NILAI JUAL OBJEK PAJAK BUMI (Rupiah/M2)
004 DK SARI	AB	084	23,000 s/d 31,000	27,000
004 DK SONTEL	AE	080	73,000 s/d 91,000	82,000
004 DUKUH SARI	AE	080	73,000 s/d 91,000	82,000
004 DUKUH SARI BLOK 004	AB	084	23,000 s/d 31,000	27,000
004 DUKUHSARI	AB	084	23,000 s/d 31,000	27,000
004 DUKUHSARI	AE	080	73,000 s/d 91,000	82,000
004 DUKUHSARI BLOK 004	AB	084	23,000 s/d 31,000	27,000
004 JL DK SARI	AC	079	91,000 s/d 114,000	103,000
004 JL DORO-KARANGANYAR	AC	079	91,000 s/d 114,000	103,000
004 JL DUKUH BLOK 004	AB	084	23,000 s/d 31,000	27,000
004 JL DUKUH BLOK 004	AC	079	91,000 s/d 114,000	103,000
004 JL DUKUHSARI	AB	084	23,000 s/d 31,000	27,000
004 JL DUKUHSARI	AE	080	73,000 s/d 91,000	82,000
004 JL DUKUHSARI BLOK 004	AB	084	23,000 s/d 31,000	27,000
004 JL KARANGANYAR - DORO	AC	079	91,000 s/d 114,000	103,000
004 JL KARANGANYAR - DORO BLOK 00	AC	079	91,000 s/d 114,000	103,000
004 JL KARANGANYAR- DORO	AC	079	91,000 s/d 114,000	103,000
004 JL RAYA KARANGANYAR BLOK 004	AC	079	91,000 s/d 114,000	103,000
004 JL RAYA KARANGANYAR BLOK004	AC	079	91,000 s/d 114,000	103,000
004 JL SAMPEL SIMONDO	AB	084	23,000 s/d 31,000	27,000
004 JL. DUKUHSARI	AB	084	23,000 s/d 31,000	27,000
004 KARANGANYAR-DORO	AC	079	91,000 s/d 114,000	103,000
004 LEGOKKALONG	AB	084	23,000 s/d 31,000	27,000
004 LEGOKKALONG BLOK 003	AB	084	23,000 s/d 31,000	27,000
005 BLOK 005	AF	080	73,000 s/d 91,000	82,000
005 DK PADUREKSO	AF	080	73,000 s/d 91,000	82,000
005 JL DUKUH PADUREKSO	AF	080	73,000 s/d 91,000	82,000
005 JL KARANGANYAR - DORO	AC	079	91,000 s/d 114,000	103,000
005 JL KARANGANYAR - DORO BLOK 00	AC	079	91,000 s/d 114,000	103,000
005 KARANGANYAR	AF	080	73,000 s/d 91,000	82,000
005 LEGOKKALONG	AF	080	73,000 s/d 91,000	82,000
005 LEGOKKALONG 005	AF	080	73,000 s/d 91,000	82,000
005 PADUREKSO	AF	080	73,000 s/d 91,000	82,000
005 PTP BLIMBING	AF	080	73,000 s/d 91,000	82,000
006 BLOK 006	AE	080	73,000 s/d 91,000	82,000
006 BLOK 008	AE	080	73,000 s/d 91,000	82,000
006 BLOK 06	AE	080	73,000 s/d 91,000	82,000
006 DK SARI	AC	079	91,000 s/d 114,000	103,000
006 DUKUH SARI	AC	079	91,000 s/d 114,000	103,000
006 DUKUH SARI	AE	080	73,000 s/d 91,000	82,000
006 DUKUH SARI BLOK 006	AE	080	73,000 s/d 91,000	82,000
006 DUKUHSARI	AE	080	73,000 s/d 91,000	82,000
006 DUKUHSARI BLOK 006	AC	079	91,000 s/d 114,000	103,000
006 DUKUHSARI BLOK 006	AE	080	73,000 s/d 91,000	82,000
006 JL DUKUH	AE	080	73,000 s/d 91,000	82,000
006 JL KARANGANYAR - DORO	AC	079	91,000 s/d 114,000	103,000
006 JL KARANGANYAR - DORO BLOK 00	AC	079	91,000 s/d 114,000	103,000
006 JL KARANGANYAR LOLONG	AE	080	73,000 s/d 91,000	82,000
006 JL KARANGANYAR LOLONG BLOK 00	AE	080	73,000 s/d 91,000	82,000
006 JL KARANGANYAR-DORO	AC	079	91,000 s/d 114,000	103,000
006 JL KARANGANYAR-DORO BLOK 006	AC	079	91,000 s/d 114,000	103,000
006 JL KARANGAYAR - DORO	AC	079	91,000 s/d 114,000	103,000

KLASIFIKASI DAN BESARNYA NJOP PERMUKAAN BUMI BERUPA TANAH TAHUN 2021

PROPINSI:33-JAWA TENGAH
KAB/KOTA:26-PEKALONGAN

KECAMATAN:070-KARANG ANYAR
KELURAHAN:007-LEGOK KALONG

BLK NAMA JALAN	KODE KELAS		PENGGOLONGAN		KET NILAI JUAL
	ZNT	BUMI	NILAI JUAL BUMI	(Rupiah/M2)	OBJEK PAJAK BUMI
(Rupiah/M2)					
006 JL RAYA KRANGANYAR BLOK 006	AC	079	91,000 s/d	114,000	103,000
006 JL. DK DUKUHSARI	AC	079	91,000 s/d	114,000	103,000
006 JL. DUKUH	AE	080	73,000 s/d	91,000	82,000
006 JL. DUKUH BLOK 006	AE	080	73,000 s/d	91,000	82,000
006 JL. DUKUHSARI	AE	080	73,000 s/d	91,000	82,000
006 JL. KARANGANYAR-DORO	AC	079	91,000 s/d	114,000	103,000
006 LEGOK KALONG	AE	080	73,000 s/d	91,000	82,000
006 LEGOKKALONG	AE	080	73,000 s/d	91,000	82,000
007 600	AI	080	73,000 s/d	91,000	82,000
007 BLOK 002	AI	080	73,000 s/d	91,000	82,000
007 BLOK 007	AI	080	73,000 s/d	91,000	82,000
007 BLOK 007	AJ	081	55,000 s/d	73,000	64,000
007 DK PADUREKSO	AI	080	73,000 s/d	91,000	82,000
007 DK PADUREKSO	AJ	081	55,000 s/d	73,000	64,000
007 DK PADUREKSO BLOK 007	AI	080	73,000 s/d	91,000	82,000
007 DK PADUREKSO BLOK 007	AJ	081	55,000 s/d	73,000	64,000
007 DK PADUREKSOBLOK 007	AI	080	73,000 s/d	91,000	82,000
007 DK. PADUREKSO	AI	080	73,000 s/d	91,000	82,000
007 DS LEGOKKALONG	AI	080	73,000 s/d	91,000	82,000
007 DUKUH PADIREKSOBLOK 007	AJ	081	55,000 s/d	73,000	64,000
007 DUKUH PADUREKSO	AI	080	73,000 s/d	91,000	82,000
007 JL DESA LEGOKKALONG	AI	080	73,000 s/d	91,000	82,000
007 JL DK PADUREKSO	AI	080	73,000 s/d	91,000	82,000
007 JL DK. PADUREKSO	AJ	081	55,000 s/d	73,000	64,000
007 JL DUKUH PADUREKSO	AI	080	73,000 s/d	91,000	82,000
007 JL KP RT	AI	080	73,000 s/d	91,000	82,000
007 JL LEGOKKALONG	AJ	081	55,000 s/d	73,000	64,000
007 JL. DK PADUREKSO	AI	080	73,000 s/d	91,000	82,000
007 JL. DK PADUREKSO	AJ	081	55,000 s/d	73,000	64,000
007 JL. DK. PADUREKSO	AI	080	73,000 s/d	91,000	82,000
007 JL. DUKUH PADUREKSA	AI	080	73,000 s/d	91,000	82,000
007 JL. DUKUH PADUREKSO	AI	080	73,000 s/d	91,000	82,000
007 LEGOKKALONG	AI	080	73,000 s/d	91,000	82,000
007 LEGOKKALONG BLOK 007	AI	080	73,000 s/d	91,000	82,000
007 PADUREKSO	AI	080	73,000 s/d	91,000	82,000
008 BLOK 007	AI	080	73,000 s/d	91,000	82,000
008 BLOK 008	AI	080	73,000 s/d	91,000	82,000
008 DK PADUREKSO	AI	080	73,000 s/d	91,000	82,000
008 DK PADUREKSO/BLOK 008	AI	080	73,000 s/d	91,000	82,000
008 DK PADUREKSU	AI	080	73,000 s/d	91,000	82,000
008 DK. TEMIYANG	AI	080	73,000 s/d	91,000	82,000
008 DUKUH	AI	080	73,000 s/d	91,000	82,000
008 DUKUH BLOK 008	AI	080	73,000 s/d	91,000	82,000
008 DUKUH PADUREKSO	AI	080	73,000 s/d	91,000	82,000
008 JL DK SONTEL	AI	080	73,000 s/d	91,000	82,000
008 JL. DESA	AI	080	73,000 s/d	91,000	82,000
008 JL. DUKUH PADUREKSO	AI	080	73,000 s/d	91,000	82,000
008 PTP BELIMBING	AI	080	73,000 s/d	91,000	82,000
009 DK SONTEL	AJ	081	55,000 s/d	73,000	64,000
009 JL DK SAMPEL	AJ	081	55,000 s/d	73,000	64,000
009 JL DK SONTEL	AJ	081	55,000 s/d	73,000	64,000
009 JL DUKUH SONTEL	AJ	081	55,000 s/d	73,000	64,000

KLASIFIKASI DAN BESARNYA NJOP PERMUKAAN BUMI BERUPA TANAH TAHUN 2021

PROPINSI:33-JAWA TENGAH
KAB/KOTA:26-PEKALONGAN

KECAMATAN:070-KARANG ANYAR
KELURAHAN:007-LEGOK KALONG

BLK NAMA JALAN	KODE ZNT	KELAS BUMI	PENGGOLONGAN NILAI JUAL BUMI (Rupiah/M2)	KET NILAI JUAL OBJEK PAJAK BUMI (Rupiah/M2)
009 JL. DK SONTEL	AJ	081	55,000 s/d	73,000 64,000
009 JL. DUKUH SONTEL BLOK 009	AJ	081	55,000 s/d	73,000 64,000
009 LEGOKKALONG	AJ	081	55,000 s/d	73,000 64,000
009 LEGOKKALONG BLOK 009	AJ	081	55,000 s/d	73,000 64,000
009 LEGOKKALONG KARANGANYAR	AJ	081	55,000 s/d	73,000 64,000
009 LEGOKKALONG KARANGANYAR	AJ	081	55,000 s/d	73,000 64,000
009 LEGOKKALONGKARANGANYAR	AJ	081	55,000 s/d	73,000 64,000
010 DK SONTEL	AJ	081	55,000 s/d	73,000 64,000
010 DK SONTEL	AJ	081	55,000 s/d	73,000 64,000
010 DK TEMIYANG	AJ	081	55,000 s/d	73,000 64,000
010 DK TEMIYANG BLOK 010	AJ	081	55,000 s/d	73,000 64,000
010 DK TIMEYANG	AJ	081	55,000 s/d	73,000 64,000
010 JL DK SONTEL	AJ	081	55,000 s/d	73,000 64,000
010 JL. DK PADUREKSO	AJ	081	55,000 s/d	73,000 64,000
010 JL. DUKUH SONTEL	AJ	081	55,000 s/d	73,000 64,000
010 JL. DUKUH SONTEL BLOK 010	AJ	081	55,000 s/d	73,000 64,000
010 LEGOKKALONG	AJ	081	55,000 s/d	73,000 64,000
010 LEGOKKALONG BLOK 010	AJ	081	55,000 s/d	73,000 64,000
010 LEGOKKALONG KARANGANYAR	AJ	081	55,000 s/d	73,000 64,000
010 TEMIYANG	AJ	081	55,000 s/d	73,000 64,000
011 JL DK SONTEL	AJ	081	55,000 s/d	73,000 64,000
011 DK GONTEL	AJ	081	55,000 s/d	73,000 64,000
011 DK SONTEL	AJ	081	55,000 s/d	73,000 64,000
011 DK TEMIYANG BLOK 011	AJ	081	55,000 s/d	73,000 64,000
011 JALAN DUKUH SONTEL	AJ	081	55,000 s/d	73,000 64,000
011 JL DK SONTEL	AJ	081	55,000 s/d	73,000 64,000
011 JL DUKUH SONTEL BLOK 011	AJ	081	55,000 s/d	73,000 64,000
011 JL. DUKUH SONTEL BLOK 011	AJ	081	55,000 s/d	73,000 64,000
011 LEGOKKALONG KARANGANYAR	AJ	081	55,000 s/d	73,000 64,000
012 DK TEMIYANG	AJ	081	55,000 s/d	73,000 64,000
012 DK TEMIYANG 12	AJ	081	55,000 s/d	73,000 64,000
012 DK TEMIYANG BLOK 012	AJ	081	55,000 s/d	73,000 64,000
012 DK TEMIYANG BLOK 12	AJ	081	55,000 s/d	73,000 64,000
012 DK-TEMIYANG	AJ	081	55,000 s/d	73,000 64,000
012 DK-TEMIYANG BLOK 012	AJ	081	55,000 s/d	73,000 64,000
012 TEMIYANG	AJ	081	55,000 s/d	73,000 64,000
012 TEMIYANG BLOK 012	AJ	081	55,000 s/d	73,000 64,000
013 DK KRAJAN II	AK	084	23,000 s/d	31,000 27,000
013 DK TEMIYANG	AK	084	23,000 s/d	31,000 27,000
013 DK TEMIYANG BLOK 013	AK	084	23,000 s/d	31,000 27,000
013 DK TEMIYANG BLOK 13	AK	084	23,000 s/d	31,000 27,000
013 JL DUKUH-TEMIYANG	AK	084	23,000 s/d	31,000 27,000
013 JL. DK-TEMIYANG BLOK 013	AK	084	23,000 s/d	31,000 27,000
013 JL. DK-TEMIYANG BLOK 013	AK	084	23,000 s/d	31,000 27,000
013 JL. DUKUH - TEMIYANGH BLOK 01	AK	084	23,000 s/d	31,000 27,000
013 TEMIYANG	AK	084	23,000 s/d	31,000 27,000
014 DK TEMIYANG	AJ	081	55,000 s/d	73,000 64,000
014 DK TEMIYANG BLOK 014	AJ	081	55,000 s/d	73,000 64,000
014 DK TEMIYANG BLOK 12	AJ	081	55,000 s/d	73,000 64,000
014 DK TEMIYANG BLOK 14	AJ	081	55,000 s/d	73,000 64,000
014 DUKUH TEMIYANG BLOK 014	AJ	081	55,000 s/d	73,000 64,000
014 JL DK-TEMIYANG BLOK 014	AJ	081	55,000 s/d	73,000 64,000

KLASIFIKASI DAN BESARNYA NJOP PERMUKAAN BUMI BERUPA TANAH TAHUN 2021

PROPINSI:33-JAWA TENGAH
KAB/KOTA:26-PEKALONGAN

KECAMATAN:070-KARANG ANYAR
KELURAHAN:007-LEGOK KALONG

BLK NAMA JALAN	KODE ZNT	KELAS BUMI	PENGGOLONGAN NILAI JUAL BUMI (Rupiah/M2)	KET NILAI JUAL OBJEK PAJAK BUMI (Rupiah/M2)
014 TEMIYANG	AJ	081	55,000 s/d	73,000
014 TEMIYANG BLOK 014	AJ	081	55,000 s/d	73,000
015 DK TEMIYANG	AJ	081	55,000 s/d	73,000
015 DK TEMIYANG BLOK 015	AJ	081	55,000 s/d	73,000
015 DK TEMIYANG BLOK 15	AJ	081	55,000 s/d	73,000
015 TEMIYANG	AJ	081	55,000 s/d	73,000

KLASIFIKASI DAN BESARNYA NJOP PERMUKAAN BUMI BERUPA TANAH TAHUN 2021

PROPINSI:33-JAWA TENGAH
KAB/KOTA:26-PEKALONGAN

KECAMATAN:070-KARANG ANYAR
KELURAHAN:008-KARANGSARI

BLK NAMA JALAN	KODE ZNT	KELAS BUMI	PENGGOLONGAN NILAI JUAL BUMI (Rupiah/M2)	KET NILAI JUAL OBJEK PAJAK BUMI (Rupiah/M2)
001 BLOK 001	AA	081	55,000 s/d	73,000 64,000
001 BLOK 1	AA	081	55,000 s/d	73,000 64,000
001 KARANGSARI	AG	080	73,000 s/d	91,000 82,000
001 KARANGSARI BLOK 001	AA	081	55,000 s/d	73,000 64,000
001 PERUM MANVILLE REGENCY	AG	080	73,000 s/d	91,000 82,000
001 SAWAH BLOK 001	AA	081	55,000 s/d	73,000 64,000
001 THE PALM RESIDENCE	AG	080	73,000 s/d	91,000 82,000
001 THE PALM RESIDENCE A1 NO 01	AG	080	73,000 s/d	91,000 82,000
001 THE PALM RESIDENCE A1 NO 02	AG	080	73,000 s/d	91,000 82,000
001 THE PALM RESIDENCE A1 NO 03	AG	080	73,000 s/d	91,000 82,000
001 THE PALM RESIDENCE A1 NO 04	AG	080	73,000 s/d	91,000 82,000
001 THE PALM RESIDENCE A1 NO 05	AG	080	73,000 s/d	91,000 82,000
001 THE PALM RESIDENCE A1 NO 06	AG	080	73,000 s/d	91,000 82,000
001 THE PALM RESIDENCE A1 NO 07	AG	080	73,000 s/d	91,000 82,000
001 THE PALM RESIDENCE A1 NO 08	AG	080	73,000 s/d	91,000 82,000
001 THE PALM RESIDENCE A1 NO 09	AG	080	73,000 s/d	91,000 82,000
001 THE PALM RESIDENCE A1 NO 10	AG	080	73,000 s/d	91,000 82,000
001 THE PALM RESIDENCE A1 NO 11	AG	080	73,000 s/d	91,000 82,000
001 THE PALM RESIDENCE A1 NO 12	AG	080	73,000 s/d	91,000 82,000
001 THE PALM RESIDENCE A2 NO 01	AG	080	73,000 s/d	91,000 82,000
001 THE PALM RESIDENCE A2 NO 02	AG	080	73,000 s/d	91,000 82,000
001 THE PALM RESIDENCE A2 NO 03	AG	080	73,000 s/d	91,000 82,000
001 THE PALM RESIDENCE A2 NO 04	AG	080	73,000 s/d	91,000 82,000
001 THE PALM RESIDENCE A2 NO 05	AG	080	73,000 s/d	91,000 82,000
001 THE PALM RESIDENCE A2 NO 06	AG	080	73,000 s/d	91,000 82,000
001 THE PALM RESIDENCE A2 NO 07	AG	080	73,000 s/d	91,000 82,000
001 THE PALM RESIDENCE A2 NO 08	AG	080	73,000 s/d	91,000 82,000
001 THE PALM RESIDENCE A2 NO 09	AG	080	73,000 s/d	91,000 82,000
001 THE PALM RESIDENCE A2 NO 10	AG	080	73,000 s/d	91,000 82,000
001 THE PALM RESIDENCE A2 NO 11	AG	080	73,000 s/d	91,000 82,000
001 THE PALM RESIDENCE A2 NO 12	AG	080	73,000 s/d	91,000 82,000
001 THE PALM RESIDENCE A2 NO 13	AG	080	73,000 s/d	91,000 82,000
001 THE PALM RESIDENCE A2 NO 14	AG	080	73,000 s/d	91,000 82,000
001 THE PALM RESIDENCE A3 NO 01	AG	080	73,000 s/d	91,000 82,000
001 THE PALM RESIDENCE A3 NO 02	AG	080	73,000 s/d	91,000 82,000
001 THE PALM RESIDENCE A3 NO 03	AG	080	73,000 s/d	91,000 82,000
001 THE PALM RESIDENCE A3 NO 04	AG	080	73,000 s/d	91,000 82,000
001 THE PALM RESIDENCE A3 NO 05	AG	080	73,000 s/d	91,000 82,000
001 THE PALM RESIDENCE A3 NO 06	AG	080	73,000 s/d	91,000 82,000
001 THE PALM RESIDENCE A3 NO 07	AG	080	73,000 s/d	91,000 82,000
001 THE PALM RESIDENCE A3 NO 08	AG	080	73,000 s/d	91,000 82,000
001 THE PALM RESIDENCE A3 NO 09	AG	080	73,000 s/d	91,000 82,000
001 THE PALM RESIDENCE A3 NO 10	AG	080	73,000 s/d	91,000 82,000
001 THE PALM RESIDENCE A4 NO 01	AG	080	73,000 s/d	91,000 82,000
001 THE PALM RESIDENCE A4 NO 02	AG	080	73,000 s/d	91,000 82,000
001 THE PALM RESIDENCE A4 NO 03	AG	080	73,000 s/d	91,000 82,000
001 THE PALM RESIDENCE A4 NO 04	AG	080	73,000 s/d	91,000 82,000
001 THE PALM RESIDENCE A4 NO 05	AG	080	73,000 s/d	91,000 82,000
001 THE PALM RESIDENCE A4 NO 06	AG	080	73,000 s/d	91,000 82,000
001 THE PALM RESIDENCE A4 NO 07	AG	080	73,000 s/d	91,000 82,000
001 THE PALM RESIDENCE A4 NO 08	AG	080	73,000 s/d	91,000 82,000
001 THE PALM RESIDENCE A4 NO 09	AG	080	73,000 s/d	91,000 82,000

KLASIFIKASI DAN BESARNYA NJOP PERMUKAAN BUMI BERUPA TANAH TAHUN 2021

PROPINSI:33-JAWA TENGAH
KAB/KOTA:26-PEKALONGAN

KECAMATAN:070-KARANG ANYAR
KELURAHAN:008-KARANGSARI

BLK	NAMA	JALAN	KODE	KELAS	PENGGOLONGAN	KET	NILAI	JUAL
			ZNT	BUMI	NILAI	OBJEK	JUAL	PAJAK
					(PAJAK	(BUMI
					Rupiah/M2)	BUMI	Rupiah/M2)	
001	THE	PALM RESIDENCE A4 NO 10	AG	080	73,000 s/d	91,000	82,000	
001	THE	PALM RESIDENCE A4 NO 11	AG	080	73,000 s/d	91,000	82,000	
001	THE	PALM RESIDENCE A4 NO 12	AG	080	73,000 s/d	91,000	82,000	
001	THE	PALM RESIDENCE A4 NO 13	AG	080	73,000 s/d	91,000	82,000	
001	THE	PALM RESIDENCE A4 NO 14	AG	080	73,000 s/d	91,000	82,000	
001	THE	PALM RESIDENCE A4 NO 15	AG	080	73,000 s/d	91,000	82,000	
001	THE	PALM RESIDENCE A4 NO 16	AG	080	73,000 s/d	91,000	82,000	
001	THE	PALM RESIDENCE A5 NO 01	AG	080	73,000 s/d	91,000	82,000	
001	THE	PALM RESIDENCE A5 NO 02	AG	080	73,000 s/d	91,000	82,000	
001	THE	PALM RESIDENCE A5 NO 03	AG	080	73,000 s/d	91,000	82,000	
001	THE	PALM RESIDENCE A5 NO 04	AG	080	73,000 s/d	91,000	82,000	
001	THE	PALM RESIDENCE A5 NO 05	AG	080	73,000 s/d	91,000	82,000	
001	THE	PALM RESIDENCE A5 NO 06	AG	080	73,000 s/d	91,000	82,000	
001	THE	PALM RESIDENCE A5 NO 07	AG	080	73,000 s/d	91,000	82,000	
001	THE	PALM RESIDENCE A5 NO 08	AG	080	73,000 s/d	91,000	82,000	
001	THE	PALM RESIDENCE A5 NO 09	AG	080	73,000 s/d	91,000	82,000	
001	THE	PALM RESIDENCE A5 NO 10	AG	080	73,000 s/d	91,000	82,000	
001	THE	PALM RESIDENCE A5 NO 11	AG	080	73,000 s/d	91,000	82,000	
001	THE	PALM RESIDENCE A5 NO 12	AG	080	73,000 s/d	91,000	82,000	
001	THE	PALM RESIDENCE A5 NO 13	AG	080	73,000 s/d	91,000	82,000	
001	THE	PALM RESIDENCE A5 NO 14	AG	080	73,000 s/d	91,000	82,000	
001	THE	PALM RESIDENCE A5 NO 16	AG	080	73,000 s/d	91,000	82,000	
001	THE	PALM RESIDENCE C1 NO 01	AG	080	73,000 s/d	91,000	82,000	
001	THE	PALM RESIDENCE C1 NO 02	AG	080	73,000 s/d	91,000	82,000	
001	THE	PALM RESIDENCE C1 NO 03	AG	080	73,000 s/d	91,000	82,000	
001	THE	PALM RESIDENCE C1 NO 04	AG	080	73,000 s/d	91,000	82,000	
001	THE	PALM RESIDENCE C1 NO 05	AG	080	73,000 s/d	91,000	82,000	
001	THE	PALM RESIDENCE C1 NO 06	AG	080	73,000 s/d	91,000	82,000	
001	THE	PALM RESIDENCE C1 NO 08	AG	080	73,000 s/d	91,000	82,000	
001	THE	PALM RESIDENCE C1 NO 09	AG	080	73,000 s/d	91,000	82,000	
001	THE	PALM RESIDENCE C2 NO 09	AG	080	73,000 s/d	91,000	82,000	
001	THE	PALM RESIDENCE C2 NO 10	AG	080	73,000 s/d	91,000	82,000	
001	THE	PALM RESIDENCE C2 NO 11	AG	080	73,000 s/d	91,000	82,000	
001	THE	PALM RESIDENCE C2 NO 12	AG	080	73,000 s/d	91,000	82,000	
001	THE	PALM RESIDENCE C2 NO 13	AG	080	73,000 s/d	91,000	82,000	
001	THE	PALM RESIDENCE C2 NO 14	AG	080	73,000 s/d	91,000	82,000	
001	THE	PALM RESIDENCE C2 NO 15	AG	080	73,000 s/d	91,000	82,000	
001	THE	PALM RESIDENCE C2 NO 16	AG	080	73,000 s/d	91,000	82,000	
001	THE	PALM RESIDENCE C2 NO 17	AG	080	73,000 s/d	91,000	82,000	
001	THE	PALM RESIDENCE C2 NO 18	AG	080	73,000 s/d	91,000	82,000	
001	THE	PALM RESIDENCE C2 NO 19	AG	080	73,000 s/d	91,000	82,000	
001	THE	PALM RESIDENCE C2 NO 20	AG	080	73,000 s/d	91,000	82,000	
001	THE	PALM RESIDENCE C2 NO 21	AG	080	73,000 s/d	91,000	82,000	
001	THE	PALM RESIDENCE C2 NO 22	AG	080	73,000 s/d	91,000	82,000	
001	THE	PALM RESIDENCE C2 NO 23	AG	080	73,000 s/d	91,000	82,000	
001	THE	PALM RESIDENCE C2 NO 24	AG	080	73,000 s/d	91,000	82,000	
001	THE	PALM RESIDENCE C2 NO 26	AG	080	73,000 s/d	91,000	82,000	
001	THE	PALM RESIDENCE C2 NO 27	AG	080	73,000 s/d	91,000	82,000	
001	THE	PALM RESIDENCE C2 NO 28	AG	080	73,000 s/d	91,000	82,000	
001	THE	PALM RESIDENCE C2 NO 29	AG	080	73,000 s/d	91,000	82,000	
001	THE	PALM RESIDENCE C2 NO 30	AG	080	73,000 s/d	91,000	82,000	
001	THE	PALM RESIDENCE C2 NO 31	AG	080	73,000 s/d	91,000	82,000	

KLASIFIKASI DAN BESARNYA NJOP PERMUKAAN BUMI BERUPA TANAH TAHUN 2021

PROPINSI:33-JAWA TENGAH
KAB/KOTA:26-PEKALONGAN

KECAMATAN:070-KARANG ANYAR
KELURAHAN:008-KARANGSARI

BLK	NAMA	JALAN	KODE	KELAS	PENGGOLONGAN	KET	NILAI	JUAL	
			ZNT	BUMI	NILAI	OBJEK	JUAL	PAJAK	
					(PAJAK	(BUMI	
					Rupiah/M2)	PAJAK	Rupiah/M2)		
001	THE	PALM RESIDENCE	C2	NO 32	AG	080	73,000 s/d	91,000	82,000
001	THE	PALM RESIDENCE	C2	NO 33	AG	080	73,000 s/d	91,000	82,000
001	THE	PALM RESIDENCE	C2	NO 35	AG	080	73,000 s/d	91,000	82,000
001	THE	PALM RESIDENCE	C2	NO 36	AG	080	73,000 s/d	91,000	82,000
001	THE	PALM RESIDENCE	C2	NO 37	AG	080	73,000 s/d	91,000	82,000
001	THE	PALM RESIDENCE	C2	NO 38	AG	080	73,000 s/d	91,000	82,000
001	THE	PALM RESIDENCE	C4	NO 39	AG	080	73,000 s/d	91,000	82,000
001	THE	PALM RESIDENCE	C4	NO 40	AG	080	73,000 s/d	91,000	82,000
001	THE	PALM RESIDENCE	C4	NO 41	AG	080	73,000 s/d	91,000	82,000
001	THE	PALM RESIDENCE	C4	NO 42	AG	080	73,000 s/d	91,000	82,000
001	THE	PALM RESIDENCE	C4	NO 43	AG	080	73,000 s/d	91,000	82,000
001	THE	PALM RESIDENCE	C4	NO 44	AG	080	73,000 s/d	91,000	82,000
001	THE	PALM RESIDENCE	C4	NO 46	AG	080	73,000 s/d	91,000	82,000
001	THE	PALM RESIDENCE	C4	NO 47	AG	080	73,000 s/d	91,000	82,000
001	THE	PALM RESIDENCE	C4	NO 48	AG	080	73,000 s/d	91,000	82,000
001	THE	PALM RESIDENCE	C4	NO 49	AG	080	73,000 s/d	91,000	82,000
001	THE	PALM RESIDENCE	C4	NO 50	AG	080	73,000 s/d	91,000	82,000
001	THE	PALM RESIDENCE	C4	NO 51	AG	080	73,000 s/d	91,000	82,000
001	THE	PALM RESIDENCE	C4	NO 52	AG	080	73,000 s/d	91,000	82,000
001	THE	PALM RESIDENCE	C4	NO 53	AG	080	73,000 s/d	91,000	82,000
001	THE	PALM RESIDENCE	C4	NO 54	AG	080	73,000 s/d	91,000	82,000
001	THE	PALM RESIDENCE	C4	NO 55	AG	080	73,000 s/d	91,000	82,000
001	THE	PALM RESIDENCE	C4	NO 56	AG	080	73,000 s/d	91,000	82,000
001	THE	PALM RESIDENCE	C4	NO 57	AG	080	73,000 s/d	91,000	82,000
001	THE	PALM RESIDENCE	C5	NO 02	AG	080	73,000 s/d	91,000	82,000
001	THE	PALM RESIDENCE	C5	NO 03	AG	080	73,000 s/d	91,000	82,000
001	THE	PALM RESIDENCE	C5	NO 04	AG	080	73,000 s/d	91,000	82,000
001	THE	PALM RESIDENCE	C5	NO 05	AG	080	73,000 s/d	91,000	82,000
001	THE	PALM RESIDENCE	C5	NO 06	AG	080	73,000 s/d	91,000	82,000
001	THE	PALM RESIDENCE	C5	NO 07	AG	080	73,000 s/d	91,000	82,000
001	THE	PALM RESIDENCE	C5	NO 08	AG	080	73,000 s/d	91,000	82,000
001	THE	PALM RESIDENCE	C6	NO 58	AG	080	73,000 s/d	91,000	82,000
001	THE	PALM RESIDENCE	C6	NO 59	AG	080	73,000 s/d	91,000	82,000
001	THE	PALM RESIDENCE	C6	NO 60	AG	080	73,000 s/d	91,000	82,000
001	THE	PALM RESIDENCE	C6	NO 61	AG	080	73,000 s/d	91,000	82,000
001	THE	PALM RESIDENCE	C6	NO 62	AG	080	73,000 s/d	91,000	82,000
001	THE	PALM RESIDENCE	C6	NO 63	AG	080	73,000 s/d	91,000	82,000
001	THE	PALM RESIDENCE	C6	NO 64	AG	080	73,000 s/d	91,000	82,000
001	THE	PALM RESIDENCE	C6	NO 65	AG	080	73,000 s/d	91,000	82,000
001	THE	PALM RESIDENCE	C6	NO 66	AG	080	73,000 s/d	91,000	82,000
001	THE	PALM RESIDENCE	C6	NO 67	AG	080	73,000 s/d	91,000	82,000
001	THE	PALM RESIDENCE	C6	NO 68	AG	080	73,000 s/d	91,000	82,000
001	THE	PALM RESIDENCE	C7	NO 69	AG	080	73,000 s/d	91,000	82,000
001	THE	PALM RESIDENCE	C7	NO 70	AG	080	73,000 s/d	91,000	82,000
001	THE	PALM RESIDENCE	C7	NO 71	AG	080	73,000 s/d	91,000	82,000
001	THE	PALM RESIDENCE	C7	NO 72	AG	080	73,000 s/d	91,000	82,000
001	THE	PALM RESIDENCE	C7	NO 73	AG	080	73,000 s/d	91,000	82,000
001	THE	PALM RESIDENCE	C7	NO 74	AG	080	73,000 s/d	91,000	82,000
001	THE	PALM RESIDENCE	C7	NO 75	AG	080	73,000 s/d	91,000	82,000
001	THE	PALM RESIDENCE	C7	NO 76	AG	080	73,000 s/d	91,000	82,000
001	THE	PALM RESIDENCE	C7	NO 77	AG	080	73,000 s/d	91,000	82,000
001	THE	PALM RESIDENCE	C7	NO 78	AG	080	73,000 s/d	91,000	82,000

KLASIFIKASI DAN BESARNYA NJOP PERMUKAAN BUMI BERUPA TANAH TAHUN 2021

PROPINSI:33-JAWA TENGAH
KAB/KOTA:26-PEKALONGAN

KECAMATAN:070-KARANG ANYAR
KELURAHAN:008-KARANGSARI

BLK NAMA JALAN	KODE ZNT	KELAS BUMI	PENGGOLONGAN NILAI JUAL BUMI (Rupiah/M2)	KET NILAI JUAL OBJEK PAJAK BUMI (Rupiah/M2)	
001 THE PALM RESIDENCE C7 NO 79	AG	080	73,000 s/d	91,000	82,000
001 THE PALM RESIDENCE C7 NO 80	AG	080	73,000 s/d	91,000	82,000
001 THE PALM RESIDENCE C7 NO 81	AG	080	73,000 s/d	91,000	82,000
002 BLOK 002	AA	081	55,000 s/d	73,000	64,000
002 JL KARANGSARI - SIDOMUKTI	AE	082	41,000 s/d	55,000	48,000
002 JL KARANGSARI SIDOMUKTI	AE	082	41,000 s/d	55,000	48,000
002 JL KARANGSARI-SIDOMUKTI	AA	081	55,000 s/d	73,000	64,000
002 JL KARANGSARI-SIDOMUKTI	AE	082	41,000 s/d	55,000	48,000
002 JL KE SIDOMUKTI	AE	082	41,000 s/d	55,000	48,000
002 JL RAYA KARANGSARI SIDOMUKTI	AE	082	41,000 s/d	55,000	48,000
002 JL SIDOMUKTI BLOK 002	AE	082	41,000 s/d	55,000	48,000
002 SIDOMUKTI	AE	082	41,000 s/d	55,000	48,000
003 JL KARANGSARI	AE	082	41,000 s/d	55,000	48,000
003 JL KARANGSARI	AF	078	114,000 s/d	142,000	128,000
003 JL KARANGSARI - SIDOMUKTI	AE	082	41,000 s/d	55,000	48,000
003 JL KARANGSARI-SIDOMUKTI	AE	082	41,000 s/d	55,000	48,000
003 JL KE SIDOMUKTI	AE	082	41,000 s/d	55,000	48,000
003 JL KE SUDOMUKTI	AE	082	41,000 s/d	55,000	48,000
003 JL RAYA	AE	082	41,000 s/d	55,000	48,000
003 JL RAYA	AF	078	114,000 s/d	142,000	128,000
003 JL SIDOMUKTI	AE	082	41,000 s/d	55,000	48,000
003 JL SIDOMUKTI BLOK 003	AE	082	41,000 s/d	55,000	48,000
003 JL SIDUMKTI	AE	082	41,000 s/d	55,000	48,000
003 KAPLING BLOK 003	AE	082	41,000 s/d	55,000	48,000
004 BLOK 004	AC	082	41,000 s/d	55,000	48,000
004 DARAT BLOK 004	AC	082	41,000 s/d	55,000	48,000
004 GRIYA TITIAN ASRI	AN	075	223,000 s/d	262,000	243,000
004 GRIYA TITIAN ASRI (DIAMOND)	AN	075	223,000 s/d	262,000	243,000
004 GRIYA TITIAN ASRI (EMERALD)	AN	075	223,000 s/d	262,000	243,000
004 GRIYA TITIAN ASRI (RUBI)	AM	074	262,000 s/d	308,000	285,000
004 JL DESA KARANGSARI BLOK 004	AC	082	41,000 s/d	55,000	48,000
004 JL RAYA	AJ	082	41,000 s/d	55,000	48,000
004 JL RAYA KARANGANYAR	AJ	082	41,000 s/d	55,000	48,000
004 JL RAYA KARANGANYAR	AO	080	73,000 s/d	91,000	82,000
004 JL. RAYA KARANGANYAR	AJ	082	41,000 s/d	55,000	48,000
004 KAPLING JALAN RAYA KARANGANYA	AJ	082	41,000 s/d	55,000	48,000
004 KARANGSARI	AC	082	41,000 s/d	55,000	48,000
004 KARANGSARI BLOK 004	AC	082	41,000 s/d	55,000	48,000
004 MLATEN I BLOK 004	AC	082	41,000 s/d	55,000	48,000
004 RUKO GRIYA TITIAN ASRI	AL	073	308,000 s/d	362,000	335,000
004 SAWAH BLOK 004	AC	082	41,000 s/d	55,000	48,000
004 SAWAH BLOK 004	AJ	082	41,000 s/d	55,000	48,000
005 JL RAYA	AJ	082	41,000 s/d	55,000	48,000
005 JL. LINGKAR RAYA	AJ	082	41,000 s/d	55,000	48,000
005 KARANGSARI	AJ	082	41,000 s/d	55,000	48,000
005 KARANGSARI BLOK 005	AC	082	41,000 s/d	55,000	48,000
005 SAWAH BLOK 005	AC	082	41,000 s/d	55,000	48,000
005 SAWAH BLOK 005	AJ	082	41,000 s/d	55,000	48,000
005 SAWAH BLOK 05	AC	082	41,000 s/d	55,000	48,000
006 BLOK 006	AB	080	73,000 s/d	91,000	82,000
006 BLOK 006	AF	078	114,000 s/d	142,000	128,000
006 BLOK 006	AK	080	73,000 s/d	91,000	82,000

KLASIFIKASI DAN BESARNYA NJOP PERMUKAAN BUMI BERUPA TANAH TAHUN 2021

PROPINSI:33-JAWA TENGAH
KAB/KOTA:26-PEKALONGAN

KECAMATAN:070-KARANG ANYAR
KELURAHAN:008-KARANGSARI

BLK NAMA JALAN	KODE ZNT	KELAS BUMI	PENGGOLONGAN NILAI JUAL BUMI (Rupiah/M2)	KET NILAI JUAL OBJEK PAJAK BUMI (Rupiah/M2)
006 BLOK 06	AB	080	73,000 s/d	91,000 82,000
006 BLOK 06	AK	080	73,000 s/d	91,000 82,000
006 DK LEGOK	AB	080	73,000 s/d	91,000 82,000
006 DK.LEGOK	AB	080	73,000 s/d	91,000 82,000
006 JALAN RAYA	AF	078	114,000 s/d	142,000 128,000
006 JL JAYA	AF	078	114,000 s/d	142,000 128,000
006 JL LINGKAR RAYA	AF	078	114,000 s/d	142,000 128,000
006 JL RAYA	AB	080	73,000 s/d	91,000 82,000
006 JL RAYA	AF	078	114,000 s/d	142,000 128,000
006 JL RAYA KARANGANYAR	AF	078	114,000 s/d	142,000 128,000
006 JL.RAYA KARANGANYAR	AF	078	114,000 s/d	142,000 128,000
006 KARANGSARI	AB	080	73,000 s/d	91,000 82,000
006 KARANGSARI	AF	078	114,000 s/d	142,000 128,000
006 KARANGSARI BLOK 006	AF	078	114,000 s/d	142,000 128,000
006 PASAR KARANGANYAR	AF	078	114,000 s/d	142,000 128,000
007 DK.KRANDON	AC	082	41,000 s/d	55,000 48,000
007 DUKUH MLATEN 3	AJ	082	41,000 s/d	55,000 48,000
007 JL RAYA BLOK 07	AJ	082	41,000 s/d	55,000 48,000
007 JL RAYA BLOK 07	AJ	082	41,000 s/d	55,000 48,000
007 JL RAYA KARANGSARI	AJ	082	41,000 s/d	55,000 48,000
007 JL RAYA KARANGSARI BLOK 07	AJ	082	41,000 s/d	55,000 48,000
007 KARANGSARI	AC	082	41,000 s/d	55,000 48,000
007 SAWAH BLOK 007	AC	082	41,000 s/d	55,000 48,000
007 SAWAH BLOK 07	AC	082	41,000 s/d	55,000 48,000
008 DK KEBONSARI	AC	082	41,000 s/d	55,000 48,000
008 DK KEBONSARI	AG	080	73,000 s/d	91,000 82,000
008 DK KEBUNARI	AG	080	73,000 s/d	91,000 82,000
008 DK KEBUNSARI	AG	080	73,000 s/d	91,000 82,000
008 DK. KEBUNSARI	AG	080	73,000 s/d	91,000 82,000
008 JL DESA KARANGSARI-BANJAREJO	AG	080	73,000 s/d	91,000 82,000
008 JL RAYA	AF	078	114,000 s/d	142,000 128,000
008 JL RAYA	AJ	082	41,000 s/d	55,000 48,000
008 JL RAYA KARANGANYAR	AF	078	114,000 s/d	142,000 128,000
008 KARANGSARI	AC	082	41,000 s/d	55,000 48,000
008 KEBUNSARI	AG	080	73,000 s/d	91,000 82,000
008 SAWAH BLOK 008	AC	082	41,000 s/d	55,000 48,000
008 SAWAH BLOK 008	AF	078	114,000 s/d	142,000 128,000
008 SAWAH BLOK 008	AG	080	73,000 s/d	91,000 82,000
009 JL DESA	AA	081	55,000 s/d	73,000 64,000
009 JL RAYA KARANGSARI KAJEN	AF	078	114,000 s/d	142,000 128,000
009 KEBUNSARI BLOK 009	AA	081	55,000 s/d	73,000 64,000
009 KEBUNSARI BLOK 009	AC	082	41,000 s/d	55,000 48,000
009 KEBUNSARI BLOK 09	AC	082	41,000 s/d	55,000 48,000
009 SAWAH BLOK 009	AC	082	41,000 s/d	55,000 48,000
010 -	AG	080	73,000 s/d	91,000 82,000
010 DK KEBONSARI	AG	080	73,000 s/d	91,000 82,000
010 DK KEBUNSARI	AG	080	73,000 s/d	91,000 82,000
010 DK KEBUNSARI BLOK 010	AG	080	73,000 s/d	91,000 82,000
010 DUKUH KEBUNSARI	AG	080	73,000 s/d	91,000 82,000
010 DUKUH KRAJAN	AG	080	73,000 s/d	91,000 82,000
010 JL RAYA	AF	078	114,000 s/d	142,000 128,000
010 JL RAYA KARANGANYAR	AF	078	114,000 s/d	142,000 128,000

KLASIFIKASI DAN BESARNYA NJOP PERMUKAAN BUMI BERUPA TANAH TAHUN 2021

PROPINSI:33-JAWA TENGAH
KAB/KOTA:26-PEKALONGAN

KECAMATAN:070-KARANG ANYAR
KELURAHAN:008-KARANGSARI

BLK NAMA JALAN	KODE ZNT	KELAS BUMI	PENGGOLONGAN NILAI JUAL BUMI (Rupiah/M2)	KET NILAI JUAL OBJEK PAJAK BUMI (Rupiah/M2)
010 KARANGSARI - LIMBANGAN	AG	080	73,000 s/d	91,000 82,000
010 KEBUNSAARI	AF	078	114,000 s/d	142,000 128,000
010 KEBUNSAARI	AG	080	73,000 s/d	91,000 82,000
010 KEBUNSAARI	AH	082	41,000 s/d	55,000 48,000
010 PERUM FILA TANJUNGSARI	AG	080	73,000 s/d	91,000 82,000
010 PERUM KARANGANYAR	AG	080	73,000 s/d	91,000 82,000
010 PERUM MANVILLE REGENCY	AG	080	73,000 s/d	91,000 82,000
010 PERUM MANVILLE REGENCY A-1	AG	080	73,000 s/d	91,000 82,000
010 PERUM MANVILLE REGENCY C 10	AG	080	73,000 s/d	91,000 82,000
010 PERUM MANVILLE REGENCY C 11	AG	080	73,000 s/d	91,000 82,000
010 PERUM MANVILLE REGENCY C 12	AG	080	73,000 s/d	91,000 82,000
010 PERUM MANVILLE REGENCY C- 4	AG	080	73,000 s/d	91,000 82,000
010 PERUM MANVILLE REGENCY C-9	AG	080	73,000 s/d	91,000 82,000
010 PERUM MANVILLE REGENCY D 11	AG	080	73,000 s/d	91,000 82,000
010 PERUM MANVILLE REGENCY D 12	AG	080	73,000 s/d	91,000 82,000
010 PERUM MANVILLE REGENCY D-1	AG	080	73,000 s/d	91,000 82,000
010 PERUM MANVILLE REGENCY D-10	AG	080	73,000 s/d	91,000 82,000
010 PERUM MANVILLE REGENCY D-2	AG	080	73,000 s/d	91,000 82,000
010 PERUM MANVILLE REGENCY D-3	AG	080	73,000 s/d	91,000 82,000
010 PERUM MANVILLE REGENCY D-5	AG	080	73,000 s/d	91,000 82,000
010 PERUM MANVILLE REGENCY D-6	AG	080	73,000 s/d	91,000 82,000
010 PERUM MANVILLE REGENCY D-7	AG	080	73,000 s/d	91,000 82,000
010 PERUM MANVILLE REGENCY D-8	AG	080	73,000 s/d	91,000 82,000
010 PERUM MANVILLE REGENCY D-9	AG	080	73,000 s/d	91,000 82,000
010 PERUM MANVILLE REGENCY E -5	AG	080	73,000 s/d	91,000 82,000
010 PERUM MANVILLE REGENCY E-1	AG	080	73,000 s/d	91,000 82,000
010 PERUM MANVILLE REGENCY E-10	AG	080	73,000 s/d	91,000 82,000
010 PERUM MANVILLE REGENCY E-11	AG	080	73,000 s/d	91,000 82,000
010 PERUM MANVILLE REGENCY E-2	AG	080	73,000 s/d	91,000 82,000
010 PERUM MANVILLE REGENCY E-3	AG	080	73,000 s/d	91,000 82,000
010 PERUM MANVILLE REGENCY E-4	AG	080	73,000 s/d	91,000 82,000
010 PERUM MANVILLE REGENCY E-6	AG	080	73,000 s/d	91,000 82,000
010 PERUM MANVILLE REGENCY E-7	AG	080	73,000 s/d	91,000 82,000
010 PERUM MANVILLE REGENCY E-8	AG	080	73,000 s/d	91,000 82,000
010 PERUM MANVILLE REGENCY E-9	AG	080	73,000 s/d	91,000 82,000
010 PERUM MANVILLE REGENCY F -1	AG	080	73,000 s/d	91,000 82,000
010 PERUM MANVILLE REGENCY F 8	AG	080	73,000 s/d	91,000 82,000
010 PERUM MANVILLE REGENCY F-10	AG	080	73,000 s/d	91,000 82,000
010 PERUM MANVILLE REGENCY F-11	AG	080	73,000 s/d	91,000 82,000
010 PERUM MANVILLE REGENCY F-12	AG	080	73,000 s/d	91,000 82,000
010 PERUM MANVILLE REGENCY F-2	AG	080	73,000 s/d	91,000 82,000
010 PERUM MANVILLE REGENCY F-3	AG	080	73,000 s/d	91,000 82,000
010 PERUM MANVILLE REGENCY F-4	AG	080	73,000 s/d	91,000 82,000
010 PERUM MANVILLE REGENCY F-5	AG	080	73,000 s/d	91,000 82,000
010 PERUM MANVILLE REGENCY F-6	AG	080	73,000 s/d	91,000 82,000
010 PERUM MANVILLE REGENCY F-9	AG	080	73,000 s/d	91,000 82,000
010 PERUM MANVILLE REGENCY G-1	AG	080	73,000 s/d	91,000 82,000
010 PERUM MANVILLE REGENCY G-11	AG	080	73,000 s/d	91,000 82,000
010 PERUM MANVILLE REGENCY G-2	AG	080	73,000 s/d	91,000 82,000
010 PERUM MANVILLE REGENCY G-3	AG	080	73,000 s/d	91,000 82,000
010 PERUM MANVILLE REGENCY G-4	AG	080	73,000 s/d	91,000 82,000
010 PERUM MANVILLE REGENCY G-5	AG	080	73,000 s/d	91,000 82,000

KLASIFIKASI DAN BESARNYA NJOP PERMUKAAN BUMI BERUPA TANAH TAHUN 2021

PROPINSI:33-JAWA TENGAH
KAB/KOTA:26-PEKALONGAN

KECAMATAN:070-KARANG ANYAR
KELURAHAN:008-KARANGSARI

BLK NAMA JALAN	KODE ZNT	KELAS BUMI	PENGGOLONGAN NILAI JUAL BUMI (Rupiah/M2)	KET OBJEK PAJAK BUMI NILAI JUAL BUMI (Rupiah/M2)
010 PERUM MANVILLE REGENCY G-6	AG	080	73,000 s/d	91,000 82,000
010 PERUM MANVILLE REGENCY G-7	AG	080	73,000 s/d	91,000 82,000
010 PERUM MANVILLE REGENCY G-8	AG	080	73,000 s/d	91,000 82,000
010 PERUM MANVILLE REGENCY G-9	AG	080	73,000 s/d	91,000 82,000
010 PERUM PESONA GRIYA PESONA	AG	080	73,000 s/d	91,000 82,000
010 PESONA GRIYA KARANGANYAR	AG	080	73,000 s/d	91,000 82,000
010 PESONA GRIYA KARANG ANYAR	AG	080	73,000 s/d	91,000 82,000
010 PESONA GRIYA KARANGANYAR	AF	078	114,000 s/d	142,000 128,000
010 PESONA GRIYA KARANGANYAR	AG	080	73,000 s/d	91,000 82,000
010 PESONA GRIYA KARANGAYAR	AG	080	73,000 s/d	91,000 82,000
010 PESONAGRIYA KARANGANYAR	AG	080	73,000 s/d	91,000 82,000
011 DK MLATEN 3	AG	080	73,000 s/d	91,000 82,000
011 DK MLATEN 3	AI	081	55,000 s/d	73,000 64,000
011 DK MLATEN II	AD	080	73,000 s/d	91,000 82,000
011 DK MLATEN III	AG	080	73,000 s/d	91,000 82,000
011 DK MLATEN III	AI	081	55,000 s/d	73,000 64,000
011 JL KE KULU	AI	081	55,000 s/d	73,000 64,000
011 JL RAYA	AD	080	73,000 s/d	91,000 82,000
011 JL RAYA	AI	081	55,000 s/d	73,000 64,000
011 JL RAYA KARANGSARI BLOK 11	AI	081	55,000 s/d	73,000 64,000
011 JL.KRANDON	AI	081	55,000 s/d	73,000 64,000
011 KARANGSARI	AI	081	55,000 s/d	73,000 64,000
011 MLATEN 2 BLOK 11	AI	081	55,000 s/d	73,000 64,000
011 MLATEN 2 BLOK 11	AI	081	55,000 s/d	73,000 64,000
011 MLATEN 3 BLOK 11	AI	081	55,000 s/d	73,000 64,000
011 MLATEN II BLOK 011	AI	081	55,000 s/d	73,000 64,000
011 PERUM SAPPHIRE	AG	080	73,000 s/d	91,000 82,000
011 PERUM SAPPHIRE RESIDENCE A-11	AD	080	73,000 s/d	91,000 82,000
011 PERUM SAPPHIRE RESIDENCE A-12	AD	080	73,000 s/d	91,000 82,000
011 PERUM SAPPHIRE RESIDENCE A-16	AD	080	73,000 s/d	91,000 82,000
011 PERUM SAPPHIRE RESIDENCE A-17	AD	080	73,000 s/d	91,000 82,000
011 PERUM SAPPHIRE RESIDENCE A-20	AD	080	73,000 s/d	91,000 82,000
011 PERUM SAPPHIRE RESIDENCE A-2	AD	080	73,000 s/d	91,000 82,000
011 PERUM SAPPHIRE RESIDENCE A-3	AD	080	73,000 s/d	91,000 82,000
011 PERUM SAPPHIRE RESIDENCE A-4	AD	080	73,000 s/d	91,000 82,000
011 PERUM SAPPHIRE RESIDENCE A-5	AD	080	73,000 s/d	91,000 82,000
011 PERUM SAPPHIRE RESIDENCE A-6	AD	080	73,000 s/d	91,000 82,000
011 PERUM SAPPHIRE RESIDENCE A-8	AD	080	73,000 s/d	91,000 82,000
011 PERUM SAPPHIRE RESIDENCE D-1	AD	080	73,000 s/d	91,000 82,000
011 PERUM SAPPHIRE RESIDENCE D-10	AD	080	73,000 s/d	91,000 82,000
011 PERUM SAPPHIRE RESIDENCE D-11	AD	080	73,000 s/d	91,000 82,000
011 PERUM SAPPHIRE RESIDENCE D-12	AD	080	73,000 s/d	91,000 82,000
011 PERUM SAPPHIRE RESIDENCE D-13	AD	080	73,000 s/d	91,000 82,000
011 PERUM SAPPHIRE RESIDENCE D-14	AD	080	73,000 s/d	91,000 82,000
011 PERUM SAPPHIRE RESIDENCE D-15	AD	080	73,000 s/d	91,000 82,000
011 PERUM SAPPHIRE RESIDENCE D-16	AD	080	73,000 s/d	91,000 82,000
011 PERUM SAPPHIRE RESIDENCE D-17	AD	080	73,000 s/d	91,000 82,000
011 PERUM SAPPHIRE RESIDENCE D-2	AD	080	73,000 s/d	91,000 82,000
011 PERUM SAPPHIRE RESIDENCE D-3	AD	080	73,000 s/d	91,000 82,000
011 PERUM SAPPHIRE RESIDENCE D-4	AD	080	73,000 s/d	91,000 82,000
011 PERUM SAPPHIRE RESIDENCE D-5	AD	080	73,000 s/d	91,000 82,000
011 PERUM SAPPHIRE RESIDENCE D-6	AD	080	73,000 s/d	91,000 82,000

KLASIFIKASI DAN BESARNYA NJOP PERMUKAAN BUMI BERUPA TANAH TAHUN 2021

PROPINSI:33-JAWA TENGAH
KAB/KOTA:26-PEKALONGAN

KECAMATAN:070-KARANG ANYAR
KELURAHAN:008-KARANGSARI

BLK NAMA JALAN	KODE ZNT	KELAS BUMI	PENGGOLONGAN NILAI JUAL BUMI (Rupiah/M2)	KET OBJEK PAJAK BUMI NILAI JUAL BUMI (Rupiah/M2)
011 PERUM SAPPHIRE RESIDENCE D-7	AD	080	73,000 s/d	91,000 82,000
011 PERUM SAPPHIRE RESIDENCE D-8	AD	080	73,000 s/d	91,000 82,000
011 PERUM SAPPHIRE RESIDENCE D-9	AD	080	73,000 s/d	91,000 82,000
011 PERUM SAPPHIRE RESIDENCE E-1	AD	080	73,000 s/d	91,000 82,000
011 PERUM SAPPHIRE RESIDENCE E-3	AD	080	73,000 s/d	91,000 82,000
011 PERUM SAPPHIRE RESIDENCE E-4	AD	080	73,000 s/d	91,000 82,000
011 PERUM SAPPHIRE RESIDENCE F-1	AD	080	73,000 s/d	91,000 82,000
011 PERUM SAPPHIRE RESIDENCE F-10	AD	080	73,000 s/d	91,000 82,000
011 PERUM SAPPHIRE RESIDENCE F-12	AD	080	73,000 s/d	91,000 82,000
011 PERUM SAPPHIRE RESIDENCE F-13	AD	080	73,000 s/d	91,000 82,000
011 PERUM SAPPHIRE RESIDENCE F-14	AD	080	73,000 s/d	91,000 82,000
011 PERUM SAPPHIRE RESIDENCE F-15	AD	080	73,000 s/d	91,000 82,000
011 PERUM SAPPHIRE RESIDENCE F-16	AD	080	73,000 s/d	91,000 82,000
011 PERUM SAPPHIRE RESIDENCE F-17	AD	080	73,000 s/d	91,000 82,000
011 PERUM SAPPHIRE RESIDENCE F-18	AD	080	73,000 s/d	91,000 82,000
011 PERUM SAPPHIRE RESIDENCE F-19	AD	080	73,000 s/d	91,000 82,000
011 PERUM SAPPHIRE RESIDENCE F-2	AD	080	73,000 s/d	91,000 82,000
011 PERUM SAPPHIRE RESIDENCE F-20	AD	080	73,000 s/d	91,000 82,000
011 PERUM SAPPHIRE RESIDENCE F-3	AD	080	73,000 s/d	91,000 82,000
011 PERUM SAPPHIRE RESIDENCE F-4	AD	080	73,000 s/d	91,000 82,000
011 PERUM SAPPHIRE RESIDENCE F-5	AD	080	73,000 s/d	91,000 82,000
011 PERUM SAPPHIRE RESIDENCE F-6	AD	080	73,000 s/d	91,000 82,000
011 PERUM SAPPHIRE RESIDENCE F-7	AD	080	73,000 s/d	91,000 82,000
011 PERUM SAPPHIRE RESIDENCE F-8	AD	080	73,000 s/d	91,000 82,000
011 PERUM SAPPHIRE RESIDENCE F-9	AD	080	73,000 s/d	91,000 82,000
011 SAPPHIRE RESIDENCE	AD	080	73,000 s/d	91,000 82,000
011 SAPPHIRE RESIDENCE A-1	AD	080	73,000 s/d	91,000 82,000
011 SAPPHIRE RESIDENCE A-10	AD	080	73,000 s/d	91,000 82,000
011 SAPPHIRE RESIDENCE A-13	AG	080	73,000 s/d	91,000 82,000
011 SAPPHIRE RESIDENCE A-14	AD	080	73,000 s/d	91,000 82,000
011 SAPPHIRE RESIDENCE A-15	AG	080	73,000 s/d	91,000 82,000
011 SAPPHIRE RESIDENCE A-18	AD	080	73,000 s/d	91,000 82,000
011 SAPPHIRE RESIDENCE A-19	AD	080	73,000 s/d	91,000 82,000
011 SAPPHIRE RESIDENCE A-7	AD	080	73,000 s/d	91,000 82,000
011 SAPPHIRE RESIDENCE A-9	AD	080	73,000 s/d	91,000 82,000
011 SAWAH BLOK 11	AI	081	55,000 s/d	73,000 64,000
011 SAWAH BLOK 3	AI	081	55,000 s/d	73,000 64,000
011 SAWAH GENTONG 11	AI	081	55,000 s/d	73,000 64,000
012 DK MLATEN	AD	080	73,000 s/d	91,000 82,000
012 DK MLATEN II	AD	080	73,000 s/d	91,000 82,000
012 DK MLATEN 1	AD	080	73,000 s/d	91,000 82,000
012 DK MLATEN 2	AD	080	73,000 s/d	91,000 82,000
012 DK MLATEN 2	AG	080	73,000 s/d	91,000 82,000
012 DK MLATEN 2 BLOK 012	AD	080	73,000 s/d	91,000 82,000
012 DK MLATEN 3	AD	080	73,000 s/d	91,000 82,000
012 DK MLATEN II	AD	080	73,000 s/d	91,000 82,000
012 DK MLATEN II BLOK 012	AD	080	73,000 s/d	91,000 82,000
012 DK.MELATI 2	AD	080	73,000 s/d	91,000 82,000
012 DKMLATEN 2	AD	080	73,000 s/d	91,000 82,000
012 DUKUH MLATEN 2	AD	080	73,000 s/d	91,000 82,000
012 DUKUH MLATEN II	AD	080	73,000 s/d	91,000 82,000
012 DUKUH MLATEN II BLOK 012	AD	080	73,000 s/d	91,000 82,000

KLASIFIKASI DAN BESARNYA NJOP PERMUKAAN BUMI BERUPA TANAH TAHUN 2021

PROPINSI:33-JAWA TENGAH
KAB/KOTA:26-PEKALONGAN

KECAMATAN:070-KARANG ANYAR
KELURAHAN:008-KARANGSARI

BLK NAMA JALAN	KODE KELAS		PENGGOLONGAN		KET	NILAI JUAL
	ZNT	BUMI	NILAI JUAL BUMI	(Rupiah/M2)	OBJEK PAJAK BUMI	(Rupiah/M2)
012 KAPLING BLOK 012	AD	080	73,000 s/d	91,000		82,000
012 KARANGSARI	AD	080	73,000 s/d	91,000		82,000
012 MLATEN 2	AD	080	73,000 s/d	91,000		82,000
013 DK MLATEN 3	AP	081	55,000 s/d	73,000		64,000
013 DK MLATEN III	AP	081	55,000 s/d	73,000		64,000
013 DK MLATENM 3	AP	081	55,000 s/d	73,000		64,000
013 DK. MELATI 3	AP	081	55,000 s/d	73,000		64,000
013 DUKUH MLATEN III	AP	081	55,000 s/d	73,000		64,000
013 SAWAH BLOK 11	AP	081	55,000 s/d	73,000		64,000
014 DK MLATEN 1	AG	080	73,000 s/d	91,000		82,000
014 DK MLATEN I	AG	080	73,000 s/d	91,000		82,000
014 DK MLATEN I BLOK 014	AG	080	73,000 s/d	91,000		82,000
014 DK MLATEN1	AG	080	73,000 s/d	91,000		82,000
014 DK.MLATAN2	AG	080	73,000 s/d	91,000		82,000
014 DK.MLATEN 1	AG	080	73,000 s/d	91,000		82,000
014 JL DESA	AG	080	73,000 s/d	91,000		82,000
014 JL.KARANGSARI	AG	080	73,000 s/d	91,000		82,000

KLASIFIKASI DAN BESARNYA NJOP PERMUKAAN BUMI BERUPA TANAH TAHUN 2021

PROPINSI:33-JAWA TENGAH
KAB/KOTA:26-PEKALONGAN

KECAMATAN:070-KARANG ANYAR
KELURAHAN:009-KULU

BLK NAMA JALAN	KODE KELAS		PENGGOLONGAN		KET NILAI JUAL OBJEK PAJAK BUMI (Rupiah/M2)
	ZNT	BUMI	NILAI JUAL	BUMI (Rupiah/M2)	
001 BLOK GENDENG	AE	081	55,000 s/d	73,000	64,000
001 BLOK GENDENG BLOK 001	AE	081	55,000 s/d	73,000	64,000
001 BLOK GENDENG KAV	AD	077	142,000 s/d	178,000	160,000
001 BLOK GENDENG KAV	AE	081	55,000 s/d	73,000	64,000
001 DARAT BLOK GENDENG	AE	081	55,000 s/d	73,000	64,000
001 GENDENG	AD	077	142,000 s/d	178,000	160,000
001 GENDENG	AE	081	55,000 s/d	73,000	64,000
001 JL RAYA	AB	081	55,000 s/d	73,000	64,000
001 JL RAYA	AC	078	114,000 s/d	142,000	128,000
001 JL RAYA (SAWAH)	AA	082	41,000 s/d	55,000	48,000
001 JL RAYA (SAWAH)	AB	081	55,000 s/d	73,000	64,000
001 JL RAYA (SAWAH)	AD	077	142,000 s/d	178,000	160,000
001 JL RAYA / GENDENG	AD	077	142,000 s/d	178,000	160,000
001 JL RAYA / GENDENG	AE	081	55,000 s/d	73,000	64,000
001 JL RAYA / SAWAH	AB	081	55,000 s/d	73,000	64,000
001 JL RAYA KARANGANYAR KAJEN	AD	077	142,000 s/d	178,000	160,000
001 JL RAYA/GENDENG	AD	077	142,000 s/d	178,000	160,000
001 JL TEMBUS	AD	077	142,000 s/d	178,000	160,000
001 JL TEMBUS SAWAH	AD	077	142,000 s/d	178,000	160,000
001 JL TEMBUS SAWAH BLOK 001	AD	077	142,000 s/d	178,000	160,000
001 LOR GILI	AA	082	41,000 s/d	55,000	48,000
001 LOR GILI	AB	081	55,000 s/d	73,000	64,000
001 LOR GILI KAV 10	AB	081	55,000 s/d	73,000	64,000
001 LOR GILI KAV 2	AB	081	55,000 s/d	73,000	64,000
001 LOR GILI KAV 3	AB	081	55,000 s/d	73,000	64,000
001 LOR GILI KAV 4	AB	081	55,000 s/d	73,000	64,000
001 LOR GILI KAV 5	AB	081	55,000 s/d	73,000	64,000
001 LOR GILI KAV 6	AB	081	55,000 s/d	73,000	64,000
001 LOR GILI KAV 7	AB	081	55,000 s/d	73,000	64,000
001 LOR GILI KAV 8	AB	081	55,000 s/d	73,000	64,000
001 LOR GILI KAV 9	AB	081	55,000 s/d	73,000	64,000
001 LOR GILI KAVLING	AB	081	55,000 s/d	73,000	64,000
001 SAWAH BLOK GENDENG	AD	077	142,000 s/d	178,000	160,000
001 SAWAH BLOK GENDENG	AE	081	55,000 s/d	73,000	64,000
001 SAWAH BLOK GENDENG BLOK 001	AE	081	55,000 s/d	73,000	64,000
001 SAWAH BLOK SRI REJEKI	AA	082	41,000 s/d	55,000	48,000
001 SAWAH BLOK SRI REJEKI	AB	081	55,000 s/d	73,000	64,000
001 SAWAH GILIPANG	AE	081	55,000 s/d	73,000	64,000
001 SRI REJEKI	AA	082	41,000 s/d	55,000	48,000
001 TEMBUS SAWAH	AD	077	142,000 s/d	178,000	160,000
002 BENDUNG KAPASAN	AH	084	23,000 s/d	31,000	27,000
002 BENDUNGAN BAI	AH	084	23,000 s/d	31,000	27,000
002 BUNGKARAN	AH	084	23,000 s/d	31,000	27,000
002 COKRAH LOR	AG	080	73,000 s/d	91,000	82,000
002 GILI WETAN	AH	084	23,000 s/d	31,000	27,000
002 GREJO	AH	084	23,000 s/d	31,000	27,000
002 JL RAYA	AC	078	114,000 s/d	142,000	128,000
002 JL RAYA / SAWAH	AB	081	55,000 s/d	73,000	64,000
002 JL RAYA COKRAH	AC	078	114,000 s/d	142,000	128,000
002 JL RAYA KALIANGSUR PC	AB	081	55,000 s/d	73,000	64,000
002 JL RAYA KARANGANYAR	AB	081	55,000 s/d	73,000	64,000
002 JL RAYA KULI	AC	078	114,000 s/d	142,000	128,000

KLASIFIKASI DAN BESARNYA NJOP PERMUKAAN BUMI BERUPA TANAH TAHUN 2021

PROPINSI:33-JAWA TENGAH
KAB/KOTA:26-PEKALONGAN

KECAMATAN:070-KARANG ANYAR
KELURAHAN:009-KULU

BLK NAMA JALAN	KODE KELAS		PENGGOLONGAN		KET NILAI JUAL OBJEK PAJAK BUMI (Rupiah/M2)
	ZNT	BUMI	NILAI JUAL	BUMI (Rupiah/M2)	
002 JL RAYA KULU	AC	078	114,000 s/d	142,000	128,000
002 JL RAYA TIMUR	AC	078	114,000 s/d	142,000	128,000
002 JL RAYA TIMUR	AH	084	23,000 s/d	31,000	27,000
002 JL RAYA/KALIANGSOR	AB	081	55,000 s/d	73,000	64,000
002 JL RAYA/KALIANGSUR	AB	081	55,000 s/d	73,000	64,000
002 KALIANGSUR	AC	078	114,000 s/d	142,000	128,000
002 KALIANGSUR KAV	AH	084	23,000 s/d	31,000	27,000
002 KALIANGSUR KAV	AB	081	55,000 s/d	73,000	64,000
002 KALIANGSUR KAV	AC	078	114,000 s/d	142,000	128,000
002 KALIANGSUR KAV	AH	084	23,000 s/d	31,000	27,000
002 KALIANGSUR RANDU	AH	084	23,000 s/d	31,000	27,000
002 KALIDUKUH	AG	080	73,000 s/d	91,000	82,000
002 MUKTI KENCANA KULU	AG	080	73,000 s/d	91,000	82,000
002 MUKTI KENCANA KULU BLOK A-1	AG	080	73,000 s/d	91,000	82,000
002 MUKTI KENCANA KULU BLOK A-2	AG	080	73,000 s/d	91,000	82,000
002 MUKTI KENCANA KULU BLOK A-3	AG	080	73,000 s/d	91,000	82,000
002 MUKTI KENCANA KULU BLOK A-4	AG	080	73,000 s/d	91,000	82,000
002 MUKTI KENCANA KULU BLOK B-1	AG	080	73,000 s/d	91,000	82,000
002 MUKTI KENCANA KULU BLOK B-10	AG	080	73,000 s/d	91,000	82,000
002 MUKTI KENCANA KULU BLOK B-11	AG	080	73,000 s/d	91,000	82,000
002 MUKTI KENCANA KULU BLOK B-12	AG	080	73,000 s/d	91,000	82,000
002 MUKTI KENCANA KULU BLOK B-13	AG	080	73,000 s/d	91,000	82,000
002 MUKTI KENCANA KULU BLOK B-14	AG	080	73,000 s/d	91,000	82,000
002 MUKTI KENCANA KULU BLOK B-2	AG	080	73,000 s/d	91,000	82,000
002 MUKTI KENCANA KULU BLOK B-3	AG	080	73,000 s/d	91,000	82,000
002 MUKTI KENCANA KULU BLOK B-4	AG	080	73,000 s/d	91,000	82,000
002 MUKTI KENCANA KULU BLOK B-5	AG	080	73,000 s/d	91,000	82,000
002 MUKTI KENCANA KULU BLOK B-6	AG	080	73,000 s/d	91,000	82,000
002 MUKTI KENCANA KULU BLOK B-7	AG	080	73,000 s/d	91,000	82,000
002 MUKTI KENCANA KULU BLOK B-8	AG	080	73,000 s/d	91,000	82,000
002 MUKTI KENCANA KULU BLOK B-9	AG	080	73,000 s/d	91,000	82,000
002 MUKTI KENCANA KULU BLOK C-1	AG	080	73,000 s/d	91,000	82,000
002 MUKTI KENCANA KULU BLOK C-2	AG	080	73,000 s/d	91,000	82,000
002 MUKTI KENCANA KULU BLOK C-3	AG	080	73,000 s/d	91,000	82,000
002 MUKTI KENCANA KULU BLOK C-4	AG	080	73,000 s/d	91,000	82,000
002 MUKTI KENCANA KULU BLOK C-5	AG	080	73,000 s/d	91,000	82,000
002 MUKTI KENCANA KULU BLOK C-6	AG	080	73,000 s/d	91,000	82,000
002 MUKTI KENCANA KULU BLOK C-7	AG	080	73,000 s/d	91,000	82,000
002 MUKTI KENCANA KULU BLOK D-1	AG	080	73,000 s/d	91,000	82,000
002 MUKTI KENCANA KULU BLOK D-2	AG	080	73,000 s/d	91,000	82,000
002 MUKTI KENCANA KULU BLOK D-3	AG	080	73,000 s/d	91,000	82,000
002 MUKTI KENCANA KULU BLOK D-4	AG	080	73,000 s/d	91,000	82,000
002 MUKTI KENCANA KULU BLOK D-5	AG	080	73,000 s/d	91,000	82,000
002 PATOK TUGU	AH	084	23,000 s/d	31,000	27,000
002 PERTANIAN / KAPASAN	AC	078	114,000 s/d	142,000	128,000
002 PERTANIAN / KAPASAN	AH	084	23,000 s/d	31,000	27,000
002 PESONA GRIYA KARANGANYAR 2	AG	080	73,000 s/d	91,000	82,000
002 PESONA GRIYA KARANGANYAR 2 R	AG	080	73,000 s/d	91,000	82,000
002 PESONA GRIYA KARANGANYAR 3 S-	AG	080	73,000 s/d	91,000	82,000
002 PESONA GRIYA KARANGANYAR M-17	AG	080	73,000 s/d	91,000	82,000
002 PESONA GRIYA KARANGANYAR S-1	AG	080	73,000 s/d	91,000	82,000

KLASIFIKASI DAN BESARNYA NJOP PERMUKAAN BUMI BERUPA TANAH TAHUN 2021

PROPINSI:33-JAWA TENGAH
KAB/KOTA:26-PEKALONGAN

KECAMATAN:070-KARANG ANYAR
KELURAHAN:009-KULU

BLK	NAMA JALAN	KODE ZNT	KELAS BUMI	PENGGOLONGAN	NILAI JUAL BUMI (Rupiah/M2)	KET OBJEK PAJAK BUMI (Rupiah/M2)	NILAI JUAL
002	PESONA GRIYA KARANGANYAR V-9A	AG	080		73,000 s/d	91,000	82,000
002	PESONA GRIYA KARANGANYAR3	AG	080		73,000 s/d	91,000	82,000
002	PESONA GRIYA KARANGANYAR3 R-1	AG	080		73,000 s/d	91,000	82,000
002	PESONA GRIYA KARANGANYAR3 R-1	AG	080		73,000 s/d	91,000	82,000
002	PESONA GRIYA KARANGANYAR3 S-2	AG	080		73,000 s/d	91,000	82,000
002	PESONA GRIYA KARANGANYAR3 S-3	AG	080		73,000 s/d	91,000	82,000
002	PESONA GRIYA KARANGANYAR3 S-4	AG	080		73,000 s/d	91,000	82,000
002	PESONA GRIYA KARANGANYAR3 S-5	AG	080		73,000 s/d	91,000	82,000
002	PESONA GRIYA KARANGANYAR3 S-7	AG	080		73,000 s/d	91,000	82,000
002	PESONA GRIYA KARANGANYAR3 S-8	AG	080		73,000 s/d	91,000	82,000
002	PESONA GRIYA KARANGANYAR3 S-9	AG	080		73,000 s/d	91,000	82,000
002	PESONA GRIYA KARANGANYAR3 T-1	AG	080		73,000 s/d	91,000	82,000
002	PESONA GRIYA KARANGANYAR3 T-1	AG	080		73,000 s/d	91,000	82,000
002	PESONA GRIYA KARANGANYAR3 T-1	AG	080		73,000 s/d	91,000	82,000
002	PESONA GRIYA KARANGANYAR3 T-1	AG	080		73,000 s/d	91,000	82,000
002	PESONA GRIYA KARANGANYAR3 T-1	AG	080		73,000 s/d	91,000	82,000
002	PESONA GRIYA KARANGANYAR3 T-1	AG	080		73,000 s/d	91,000	82,000
002	PESONA GRIYA KARANGANYAR3 T-1	AG	080		73,000 s/d	91,000	82,000
002	PESONA GRIYA KARANGANYAR3 T-1	AG	080		73,000 s/d	91,000	82,000
002	PESONA GRIYA KARANGANYAR3 T-2	AG	080		73,000 s/d	91,000	82,000
002	PESONA GRIYA KARANGANYAR3 T-3	AG	080		73,000 s/d	91,000	82,000
002	PESONA GRIYA KARANGANYAR3 T-4	AG	080		73,000 s/d	91,000	82,000
002	PESONA GRIYA KARANGANYAR3 T-5	AG	080		73,000 s/d	91,000	82,000
002	PESONA GRIYA KARANGANYAR3 T-6	AG	080		73,000 s/d	91,000	82,000
002	PESONA GRIYA KARANGANYAR3 T-7	AG	080		73,000 s/d	91,000	82,000
002	PESONA GRIYA KARANGANYAR3 T-8	AG	080		73,000 s/d	91,000	82,000
002	PESONA GRIYA KARANGANYAR3 T-9	AG	080		73,000 s/d	91,000	82,000
002	PESONA GRIYA KARANGANYAR3 T12	AG	080		73,000 s/d	91,000	82,000
002	PESONA GRIYA KARANGANYAR3 U-1	AG	080		73,000 s/d	91,000	82,000
002	PESONA GRIYA KARANGANYAR3 U-1	AG	080		73,000 s/d	91,000	82,000
002	PESONA GRIYA KARANGANYAR3 U-1	AG	080		73,000 s/d	91,000	82,000
002	PESONA GRIYA KARANGANYAR3 U-2	AG	080		73,000 s/d	91,000	82,000
002	PESONA GRIYA KARANGANYAR3 U-3	AG	080		73,000 s/d	91,000	82,000
002	PESONA GRIYA KARANGANYAR3 U-4	AG	080		73,000 s/d	91,000	82,000
002	PESONA GRIYA KARANGANYAR3 U-5	AG	080		73,000 s/d	91,000	82,000
002	PESONA GRIYA KARANGANYAR3 U-6	AG	080		73,000 s/d	91,000	82,000
002	PESONA GRIYA KARANGANYAR3 U-7	AG	080		73,000 s/d	91,000	82,000
002	PESONA GRIYA KARANGANYAR3 U-8	AG	080		73,000 s/d	91,000	82,000
002	PESONA GRIYA KARANGANYAR3 U-9	AG	080		73,000 s/d	91,000	82,000
002	PESONA GRIYA KARANGANYAR3 V-1	AG	080		73,000 s/d	91,000	82,000
002	PESONA GRIYA KARANGANYAR3 V-2	AG	080		73,000 s/d	91,000	82,000
002	PESONA GRIYA KARANGANYAR3 V-3	AG	080		73,000 s/d	91,000	82,000
002	PESONA GRIYA KARANGANYAR3 V-4	AG	080		73,000 s/d	91,000	82,000
002	PESONA GRIYA KARANGANYAR3 V-5	AG	080		73,000 s/d	91,000	82,000
002	PESONA GRIYA KARANGANYAR3 V-6	AG	080		73,000 s/d	91,000	82,000
002	PESONA GRIYA KARANGANYAR3 V-7	AG	080		73,000 s/d	91,000	82,000
002	PESONA GRIYA KARANGANYAR3 V-8	AG	080		73,000 s/d	91,000	82,000
002	PESONA GRIYA KARANGANYAR3 V-9	AG	080		73,000 s/d	91,000	82,000
002	RANDU	AH	084		23,000 s/d	31,000	27,000
002	RAYA KULI	AC	078		114,000 s/d	142,000	128,000
002	SAWAH / BENDUNGAN KAV	AH	084		23,000 s/d	31,000	27,000
002	SAWAH / TELENG	AH	084		23,000 s/d	31,000	27,000
002	SAWAH / TUGU	AH	084		23,000 s/d	31,000	27,000

KLASIFIKASI DAN BESARNYA NJOP PERMUKAAN BUMI BERUPA TANAH TAHUN 2021

PROPINSI:33-JAWA TENGAH
KAB/KOTA:26-PEKALONGAN

KECAMATAN:070-KARANG ANYAR
KELURAHAN:009-KULU

BLK NAMA JALAN	KODE ZNT	KELAS BUMI	PENGGOLONGAN NILAI JUAL BUMI (Rupiah/M2)	KET NILAI JUAL OBJEK PAJAK BUMI (Rupiah/M2)	
002 SAWAH BENDUNGAN KAV	AH	084	23,000 s/d	31,000	27,000
002 TELENG	AH	084	23,000 s/d	31,000	27,000
002 TELUK TOLGI	AH	084	23,000 s/d	31,000	27,000
002 TUGU	AH	084	23,000 s/d	31,000	27,000
002 TUGU / KOMPLEK	AH	084	23,000 s/d	31,000	27,000
002 TUK TALBI	AH	084	23,000 s/d	31,000	27,000
002 TURI	AH	084	23,000 s/d	31,000	27,000
002 WETAN DADAH	AH	084	23,000 s/d	31,000	27,000
003 BRAHAM	AQ	085	17,000 s/d	23,000	20,000
003 CIKALAN LOR	AQ	085	17,000 s/d	23,000	20,000
003 CIKALOR	AQ	085	17,000 s/d	23,000	20,000
003 DK DESA	AP	084	23,000 s/d	31,000	27,000
003 JL DESA	AN	082	41,000 s/d	55,000	48,000
003 JL DESA / PABRIK	AN	082	41,000 s/d	55,000	48,000
003 JL DESA / PRAPATAN DUKUH	AN	082	41,000 s/d	55,000	48,000
003 JL DESA CIKADUL	AP	084	23,000 s/d	31,000	27,000
003 JL DESA DUKUH	AP	084	23,000 s/d	31,000	27,000
003 JL DESA LEMAH ABANG	AP	084	23,000 s/d	31,000	27,000
003 JL DESA PACEN	AP	084	23,000 s/d	31,000	27,000
003 JL DESA PRAPATAN DUKUH	AN	082	41,000 s/d	55,000	48,000
003 JL DESA PRAPATAN DUKUH	AP	084	23,000 s/d	31,000	27,000
003 JL DESA SULING	AN	082	41,000 s/d	55,000	48,000
003 JL DESA SULING	AP	084	23,000 s/d	31,000	27,000
003 JL KPRT CIKALOR	AQ	085	17,000 s/d	23,000	20,000
003 KP RT / LOREMBONG	AN	082	41,000 s/d	55,000	48,000
003 KP RT / LOREMBONG	AQ	085	17,000 s/d	23,000	20,000
003 KP RT BRAHAM	AQ	085	17,000 s/d	23,000	20,000
003 KP RT CIKADUL	AQ	085	17,000 s/d	23,000	20,000
003 KP RT COKRAH LOR	AQ	085	17,000 s/d	23,000	20,000
003 KP RT DUKUH	AQ	085	17,000 s/d	23,000	20,000
003 KP RT LEMAH ABANG	AQ	085	17,000 s/d	23,000	20,000
003 KP RT PACEN	AQ	085	17,000 s/d	23,000	20,000
003 KP RT PRAPATAN DUKUH	AQ	085	17,000 s/d	23,000	20,000
003 KP RT SULING	AQ	085	17,000 s/d	23,000	20,000
003 PACEN	AQ	085	17,000 s/d	23,000	20,000
004 ALUR BENGKOK	AH	084	23,000 s/d	31,000	27,000
004 BALONG TIMUR	AJ	084	23,000 s/d	31,000	27,000
004 BALONG TIMUR	AN	082	41,000 s/d	55,000	48,000
004 BERAN	AH	084	23,000 s/d	31,000	27,000
004 BLOK BERAN	AH	084	23,000 s/d	31,000	27,000
004 BLOK BERAN	AJ	084	23,000 s/d	31,000	27,000
004 BLOK NGEBIS	AJ	084	23,000 s/d	31,000	27,000
004 BLOK SAMPANG	AH	084	23,000 s/d	31,000	27,000
004 COKRAH SELATAN	AJ	084	23,000 s/d	31,000	27,000
004 COKRAH TENGAH	AI	084	23,000 s/d	31,000	27,000
004 COKRAH TENGAH	AJ	084	23,000 s/d	31,000	27,000
004 DARAT DUKUM KAUM	AI	084	23,000 s/d	31,000	27,000
004 DARAT DUKUM KAUM	AN	082	41,000 s/d	55,000	48,000
004 DK COKRAH	AJ	084	23,000 s/d	31,000	27,000
004 DK KAUM	AN	082	41,000 s/d	55,000	48,000
004 DK RANDU	AH	084	23,000 s/d	31,000	27,000
004 DUKUH COKRAH	AJ	084	23,000 s/d	31,000	27,000

KLASIFIKASI DAN BESARNYA NJOP PERMUKAAN BUMI BERUPA TANAH TAHUN 2021

PROPINSI:33-JAWA TENGAH
KAB/KOTA:26-PEKALONGAN

KECAMATAN:070-KARANG ANYAR
KELURAHAN:009-KULU

BLK NAMA JALAN	KODE KELAS		PENGGOLONGAN		KET NILAI JUAL
	ZNT	BUMI	NILAI JUAL BUMI	(Rupiah/M2)	OBJEK PAJAK BUMI
					(Rupiah/M2)
004 DUKUH COKRAH SELATAN	AJ	084	23,000 s/d	31,000	27,000
004 DUKUH SREWELAN	AH	084	23,000 s/d	31,000	27,000
004 JETIS	AI	084	23,000 s/d	31,000	27,000
004 JETIS	AN	082	41,000 s/d	55,000	48,000
004 JETIS LOR	AI	084	23,000 s/d	31,000	27,000
004 JETIS LOR	AJ	084	23,000 s/d	31,000	27,000
004 JETIS LOR	AN	082	41,000 s/d	55,000	48,000
004 KAUM LOR	AI	084	23,000 s/d	31,000	27,000
004 KAUM LOR	AN	082	41,000 s/d	55,000	48,000
004 KP RT PATOK	AH	084	23,000 s/d	31,000	27,000
004 KP RT PATOK	AI	084	23,000 s/d	31,000	27,000
004 KP RT WETAN DADAH	AI	084	23,000 s/d	31,000	27,000
004 KULU BALONG	AJ	084	23,000 s/d	31,000	27,000
004 KULU BARU	AH	084	23,000 s/d	31,000	27,000
004 KULU COKRAH	AJ	084	23,000 s/d	31,000	27,000
004 KULU JETIS LOR	AI	084	23,000 s/d	31,000	27,000
004 KULU NGEBIS	AH	084	23,000 s/d	31,000	27,000
004 KULU NGEBIS	AN	082	41,000 s/d	55,000	48,000
004 KULU PERDIL	AH	084	23,000 s/d	31,000	27,000
004 KULU SAMPANG TENGAH	AH	084	23,000 s/d	31,000	27,000
004 KULU SREWELAN	AH	084	23,000 s/d	31,000	27,000
004 KULU SREWELAN	AI	084	23,000 s/d	31,000	27,000
004 KULU TIMUR	AI	084	23,000 s/d	31,000	27,000
004 KULU TIMUR	AN	082	41,000 s/d	55,000	48,000
004 KULU TIMUR LOR	AI	084	23,000 s/d	31,000	27,000
004 KULU TIMUR LOR	AN	082	41,000 s/d	55,000	48,000
004 KULU TUGU	AI	084	23,000 s/d	31,000	27,000
004 KULU TURI	AH	084	23,000 s/d	31,000	27,000
004 SAMPANG	AH	084	23,000 s/d	31,000	27,000
004 SAMPANG	AI	084	23,000 s/d	31,000	27,000
004 SAMPANG TUGU	AH	084	23,000 s/d	31,000	27,000
004 SAWAH BLOK RANDU	AH	084	23,000 s/d	31,000	27,000
004 WETAN DADAH	AI	084	23,000 s/d	31,000	27,000
005 BALONG CANDY	AK	084	23,000 s/d	31,000	27,000
005 DARAT BLOK SRI REJEKI SELATAN	AE	081	55,000 s/d	73,000	64,000
005 DK BALONG CANDI BLOK 005	AK	084	23,000 s/d	31,000	27,000
005 JL DESA	AG	080	73,000 s/d	91,000	82,000
005 JL DESA BALONG KULON	AJ	084	23,000 s/d	31,000	27,000
005 JL DESA PREDIL	AJ	084	23,000 s/d	31,000	27,000
005 JL DESA TURUNAN	AG	080	73,000 s/d	91,000	82,000
005 JL SINGOSARI	AD	077	142,000 s/d	178,000	160,000
005 KP RT BALONG ALUR	AK	084	23,000 s/d	31,000	27,000
005 KP RT BALONG CANDI	AK	084	23,000 s/d	31,000	27,000
005 KP RT BALONG KULON	AK	084	23,000 s/d	31,000	27,000
005 SAWAH BLOK SRI REJEKI	AF	084	23,000 s/d	31,000	27,000
005 SAWAH BLOK SRI REJEKI	AJ	084	23,000 s/d	31,000	27,000
005 SAWAH BLOK SRI REJEKI SELATAN	AE	081	55,000 s/d	73,000	64,000
005 SAWAH BLOK SRI REJEKI SELATAN	AF	084	23,000 s/d	31,000	27,000
005 SAWAH BLOK SRI REJEKI SELATAN	AG	080	73,000 s/d	91,000	82,000
005 SRI REJEKI	AF	084	23,000 s/d	31,000	27,000
006 BEMBEM	AL	085	17,000 s/d	23,000	20,000
006 JL DESA CANDI	AK	084	23,000 s/d	31,000	27,000

KLASIFIKASI DAN BESARNYA NJOP PERMUKAAN BUMI BERUPA TANAH TAHUN 2021

PROPINSI:33-JAWA TENGAH
KAB/KOTA:26-PEKALONGAN

KECAMATAN:070-KARANG ANYAR
KELURAHAN:009-KULU

BLK NAMA JALAN	KODE KELAS		PENGGOLONGAN		KET NILAI JUAL
	ZNT	BUMI	NILAI JUAL BUMI	(Rupiah/M2)	OBJEK PAJAK BUMI
					(Rupiah/M2)
006 JL KPRT BEMBEM	AL	085	17,000 s/d	23,000	20,000
006 KP RT BEMBEM	AL	085	17,000 s/d	23,000	20,000
006 KP RT BENDUNGAN	AL	085	17,000 s/d	23,000	20,000
006 KP RT CANDI	AL	085	17,000 s/d	23,000	20,000
006 KP RT DUDUKAN	AL	085	17,000 s/d	23,000	20,000
006 KP RT LEGOK	AL	085	17,000 s/d	23,000	20,000
006 KP RT NYAMPLUNG	AL	085	17,000 s/d	23,000	20,000
006 KP RT PETE	AL	085	17,000 s/d	23,000	20,000
006 LEGOK	AL	085	17,000 s/d	23,000	20,000
007 BALONG CANDI	AM	084	23,000 s/d	31,000	27,000
007 DEPOK	AL	085	17,000 s/d	23,000	20,000
007 JINGGAN	AL	085	17,000 s/d	23,000	20,000
007 JINGGAN TIMUR	AL	085	17,000 s/d	23,000	20,000
007 JL DESA BALONG	AN	082	41,000 s/d	55,000	48,000
007 JL DESA BALONG CANDI	AK	084	23,000 s/d	31,000	27,000
007 JL DESA BALONG CANDI	AN	082	41,000 s/d	55,000	48,000
007 JL DESA JETIS	AN	082	41,000 s/d	55,000	48,000
007 JL DESA KAUM	AN	082	41,000 s/d	55,000	48,000
007 JL DESA KULU TIMUR	AN	082	41,000 s/d	55,000	48,000
007 JL DESA KULU TIMUR	AP	084	23,000 s/d	31,000	27,000
007 JL DESA KULU TIMUR TALANG	AL	085	17,000 s/d	23,000	20,000
007 JL DESA LAPANGAN TIMUR	AP	084	23,000 s/d	31,000	27,000
007 JL DESA LAPANGAN TIMUR	AQ	085	17,000 s/d	23,000	20,000
007 KAUM	AM	084	23,000 s/d	31,000	27,000
007 KP RT BALONG CANDI	AM	084	23,000 s/d	31,000	27,000
007 KP RT DEPOK	AM	084	23,000 s/d	31,000	27,000
007 KP RT DEPOK	AQ	085	17,000 s/d	23,000	20,000
007 KP RT JETIS	AK	084	23,000 s/d	31,000	27,000
007 KP RT JETIS	AM	084	23,000 s/d	31,000	27,000
007 KP RT JINGGAN	AM	084	23,000 s/d	31,000	27,000
007 KP RT KAUM	AM	084	23,000 s/d	31,000	27,000
007 KP RT KULU TIMUR	AM	084	23,000 s/d	31,000	27,000
007 KP RT KULU TIMUR TALANG	AM	084	23,000 s/d	31,000	27,000
007 KP RT LAPANGAN TIMUR	AQ	085	17,000 s/d	23,000	20,000
007 KULU	AK	084	23,000 s/d	31,000	27,000
007 KULU DEPOK	AL	085	17,000 s/d	23,000	20,000
007 KULU TIMUR TALANG	AN	082	41,000 s/d	55,000	48,000
007 LAPANGAN TIMUR	AP	084	23,000 s/d	31,000	27,000
007 SAWAH BLOK BEMBEM	AL	085	17,000 s/d	23,000	20,000
007 SAWAH BLOK JINGGAN	AL	085	17,000 s/d	23,000	20,000
007 TALANG	AL	085	17,000 s/d	23,000	20,000

KLASIFIKASI DAN BESARNYA NJOP PERMUKAAN BUMI BERUPA TANAH TAHUN 2021

PROPINSI:33-JAWA TENGAH
KAB/KOTA:26-PEKALONGAN

KECAMATAN:070-KARANG ANYAR
KELURAHAN:010-BANJARREJO

BLK NAMA JALAN	KODE KELAS		PENGGOLONGAN		KET NILAI JUAL
	ZNT	BUMI	NILAI JUAL BUMI	(Rupiah/M2)	OBJEK PAJAK BUMI
					(Rupiah/M2)
001 DARAT BLOK 001	AA	084	23,000 s/d	31,000	27,000
001 DARAT BLOK 001	AB	083	31,000 s/d	41,000	36,000
001 JL DESA	AC	082	41,000 s/d	55,000	48,000
001 KP RT / DARAT	AB	083	31,000 s/d	41,000	36,000
001 KP RT DARAT	AB	083	31,000 s/d	41,000	36,000
001 SAWAH	AA	084	23,000 s/d	31,000	27,000
001 SAWAH BLOK 001	AA	084	23,000 s/d	31,000	27,000
002 DK RANDUTAWANG	AD	083	31,000 s/d	41,000	36,000
002 DK.RANDUTAWANG	AC	082	41,000 s/d	55,000	48,000
002 JL DESA	AC	082	41,000 s/d	55,000	48,000
002 KP RT	AD	083	31,000 s/d	41,000	36,000
002 KP RT / DARAT	AC	082	41,000 s/d	55,000	48,000
002 KP RT / DARAT	AD	083	31,000 s/d	41,000	36,000
002 KPRT	AD	083	31,000 s/d	41,000	36,000
002 SAWAH	AE	083	31,000 s/d	41,000	36,000
002 SAWAH BLOK 002	AE	083	31,000 s/d	41,000	36,000
003 DK RANDU TAWANG	AC	082	41,000 s/d	55,000	48,000
003 JL DESA	AC	082	41,000 s/d	55,000	48,000
003 JL DESA / DARAT	AF	083	31,000 s/d	41,000	36,000
003 KP RT	AF	083	31,000 s/d	41,000	36,000
003 KP RT / DARAT	AC	082	41,000 s/d	55,000	48,000
003 KP RT / DARAT	AE	083	31,000 s/d	41,000	36,000
003 KP RT / DARAT	AF	083	31,000 s/d	41,000	36,000
003 KP RT DARAT	AF	083	31,000 s/d	41,000	36,000
003 PURI SEJAHTERA ASRI	AC	082	41,000 s/d	55,000	48,000
003 SAWAH	AE	083	31,000 s/d	41,000	36,000
003 SAWAH	AF	083	31,000 s/d	41,000	36,000
004 DUKUH RANDUTAWANG	AG	083	31,000 s/d	41,000	36,000
004 SAWAH	AG	083	31,000 s/d	41,000	36,000
004 SAWAH BLOK 004	AG	083	31,000 s/d	41,000	36,000
005 DK KELINGGIHAN BLOK 005	AG	083	31,000 s/d	41,000	36,000
005 SAWAH BLOK 005	AE	083	31,000 s/d	41,000	36,000
005 SAWAH BLOK 005	AG	083	31,000 s/d	41,000	36,000
005 SAWAH BLOK 005	AH	082	41,000 s/d	55,000	48,000
006 DK BANJARSARI	AI	081	55,000 s/d	73,000	64,000
006 DK KEBONSARI	AJ	082	41,000 s/d	55,000	48,000
006 DK.BANJARSARI	AJ	082	41,000 s/d	55,000	48,000
006 JL DESA	AI	081	55,000 s/d	73,000	64,000
006 KP RT	AJ	082	41,000 s/d	55,000	48,000
006 KP RT / DARAT	AI	081	55,000 s/d	73,000	64,000
006 KP RT / DARAT	AJ	082	41,000 s/d	55,000	48,000
006 SAWAH	AG	083	31,000 s/d	41,000	36,000
006 SAWAH	AJ	082	41,000 s/d	55,000	48,000
006 SAWAH BLOK 006	AG	083	31,000 s/d	41,000	36,000
007 BANJARREJO	AT	079	91,000 s/d	114,000	103,000
007 DARAT BLOK 007	AE	083	31,000 s/d	41,000	36,000
007 DK.RANDUTAWANG	AE	083	31,000 s/d	41,000	36,000
007 JL DESA	AK	082	41,000 s/d	55,000	48,000
007 JL DESA DARAT	AK	082	41,000 s/d	55,000	48,000
007 KAPLING BLOK 007	AT	079	91,000 s/d	114,000	103,000
007 SAWAH	AE	083	31,000 s/d	41,000	36,000
007 SAWAH	AK	082	41,000 s/d	55,000	48,000

KLASIFIKASI DAN BESARNYA NJOP PERMUKAAN BUMI BERUPA TANAH TAHUN 2021

PROPINSI:33-JAWA TENGAH
KAB/KOTA:26-PEKALONGAN

KECAMATAN:070-KARANG ANYAR
KELURAHAN:010-BANJARREJO

BLK NAMA JALAN	KODE ZNT	KELAS BUMI	PENGGOLONGAN NILAI JUAL BUMI (Rupiah/M2)	KET NILAI JUAL OBJEK PAJAK BUMI (Rupiah/M2)
008 BLOK DARAT	AK	082	41,000 s/d 55,000	48,000
008 DARAT BLOK 008	AK	082	41,000 s/d 55,000	48,000
008 KAPLING BLOK 008	AT	079	91,000 s/d 114,000	103,000
008 KP RT / DARAT	AL	080	73,000 s/d 91,000	82,000
008 PERUM KARANG ASRI	AL	080	73,000 s/d 91,000	82,000
008 PERUM SAMARA RESIDENCE	AT	079	91,000 s/d 114,000	103,000
008 PERUM SAMARA RESIDENCE A-14	AT	079	91,000 s/d 114,000	103,000
008 PERUMAHAN SAMARA RESIDENCE	AT	079	91,000 s/d 114,000	103,000
008 SAWAH BLOK	AK	082	41,000 s/d 55,000	48,000
008 SAWAH BLOK 008	AK	082	41,000 s/d 55,000	48,000
008 SAWAH BLOK 008	AL	080	73,000 s/d 91,000	82,000
009 GRIYA ALBA KARANGANYAR	AT	079	91,000 s/d 114,000	103,000
009 JL DESA	AK	082	41,000 s/d 55,000	48,000
009 SAWAH	AE	083	31,000 s/d 41,000	36,000
009 SAWAH	AK	082	41,000 s/d 55,000	48,000
009 SAWAH BLOK 009	AE	083	31,000 s/d 41,000	36,000
009 SAWAH BLOK 009	AK	082	41,000 s/d 55,000	48,000
010 DK BANJARSARI	AI	081	55,000 s/d 73,000	64,000
010 JL DESA	AI	081	55,000 s/d 73,000	64,000
010 JL DESA	AP	082	41,000 s/d 55,000	48,000
010 JL DESA BANJAREJO	AI	081	55,000 s/d 73,000	64,000
010 JL DESA DARAT	AI	081	55,000 s/d 73,000	64,000
010 KP RT	AP	082	41,000 s/d 55,000	48,000
010 KP RT / DARAT	AP	082	41,000 s/d 55,000	48,000
010 KP RT / DARAT	AQ	082	41,000 s/d 55,000	48,000
010 SAWAH	AO	083	31,000 s/d 41,000	36,000
011 JL DESA	AI	081	55,000 s/d 73,000	64,000
011 KP RT / DARAT	AI	081	55,000 s/d 73,000	64,000
011 KP RT / DARAT	AJ	082	41,000 s/d 55,000	48,000
011 KP RT BLOK 011	AJ	082	41,000 s/d 55,000	48,000
012 DARAT BLOK 013	AS	083	31,000 s/d 41,000	36,000
012 DK KELINGGIHAN	AS	083	31,000 s/d 41,000	36,000
012 DK KELINGGIHAN BLOK 012	AS	083	31,000 s/d 41,000	36,000
012 GPI BLOK E1-10	AT	079	91,000 s/d 114,000	103,000
012 GPI BLOK E1-11	AT	079	91,000 s/d 114,000	103,000
012 GPI BLOK E1-12	AT	079	91,000 s/d 114,000	103,000
012 GPI BLOK E1-2	AT	079	91,000 s/d 114,000	103,000
012 GPI BLOK E1-3	AT	079	91,000 s/d 114,000	103,000
012 GPI BLOK E1-4	AT	079	91,000 s/d 114,000	103,000
012 GPI BLOK E1-5	AT	079	91,000 s/d 114,000	103,000
012 GPI BLOK E1-6	AT	079	91,000 s/d 114,000	103,000
012 GPI BLOK E1-7	AT	079	91,000 s/d 114,000	103,000
012 GPI BLOK E1-8	AT	079	91,000 s/d 114,000	103,000
012 GPI BLOK E1-9	AT	079	91,000 s/d 114,000	103,000
012 GPI BLOK E2-1	AT	079	91,000 s/d 114,000	103,000
012 GPI BLOK E2-10	AT	079	91,000 s/d 114,000	103,000
012 GPI BLOK E2-2	AT	079	91,000 s/d 114,000	103,000
012 GPI BLOK E2-3	AT	079	91,000 s/d 114,000	103,000
012 GPI BLOK E2-4	AT	079	91,000 s/d 114,000	103,000
012 GPI BLOK E2-5	AT	079	91,000 s/d 114,000	103,000
012 GPI BLOK E2-6	AT	079	91,000 s/d 114,000	103,000
012 GPI BLOK E2-7	AT	079	91,000 s/d 114,000	103,000

KLASIFIKASI DAN BESARNYA NJOP PERMUKAAN BUMI BERUPA TANAH TAHUN 2021

PROPINSI:33-JAWA TENGAH
KAB/KOTA:26-PEKALONGAN

KECAMATAN:070-KARANG ANYAR
KELURAHAN:010-BANJARREJO

BLK NAMA JALAN	KODE KELAS		PENGGOLONGAN		KET NILAI JUAL
	ZNT	BUMI	NILAI JUAL BUMI (Rupiah/M2)		OBJEK PAJAK BUMI (Rupiah/M2)
012 GPI BLOK E2-8	AT	079	91,000 s/d	114,000	103,000
012 GPI BLOK E3 - 11	AT	079	91,000 s/d	114,000	103,000
012 GPI BLOK E3 - 12	AT	079	91,000 s/d	114,000	103,000
012 GPI BLOK E3-02	AT	079	91,000 s/d	114,000	103,000
012 GPI BLOK E3-09	AT	079	91,000 s/d	114,000	103,000
012 GPI BLOK E3-1	AT	079	91,000 s/d	114,000	103,000
012 GPI BLOK E3-10	AT	079	91,000 s/d	114,000	103,000
012 GPI BLOK E3-3	AT	079	91,000 s/d	114,000	103,000
012 GPI BLOK E3-4	AT	079	91,000 s/d	114,000	103,000
012 GPI BLOK E3-6	AT	079	91,000 s/d	114,000	103,000
012 GPI BLOK E3-8	AT	079	91,000 s/d	114,000	103,000
012 GPI BLOK E4-1	AT	079	91,000 s/d	114,000	103,000
012 GPI BLOK E4-2	AT	079	91,000 s/d	114,000	103,000
012 GPI BLOK E4-3	AT	079	91,000 s/d	114,000	103,000
012 GPI BLOK E4-4	AT	079	91,000 s/d	114,000	103,000
012 GPI BLOK E4-5	AT	079	91,000 s/d	114,000	103,000
012 GPI BLOK E4-6	AT	079	91,000 s/d	114,000	103,000
012 GPI BLOK E4-7	AT	079	91,000 s/d	114,000	103,000
012 JL DESA	AI	081	55,000 s/d	73,000	64,000
012 JL DESA	AR	082	41,000 s/d	55,000	48,000
012 JL DESA	AS	083	31,000 s/d	41,000	36,000
012 KOMPLEK GPI	AT	079	91,000 s/d	114,000	103,000
012 KP RT	AS	083	31,000 s/d	41,000	36,000
012 KP RT / DARAT	AI	081	55,000 s/d	73,000	64,000
012 KP RT / DARAT	AR	082	41,000 s/d	55,000	48,000
012 PERUM GPI	AT	079	91,000 s/d	114,000	103,000
012 SAWAH	AH	082	41,000 s/d	55,000	48,000
012 SAWAH	AS	083	31,000 s/d	41,000	36,000
012 SAWAH BLOK 012	AH	082	41,000 s/d	55,000	48,000
013 DK KELINGGIHAN	AS	083	31,000 s/d	41,000	36,000
013 JL DESA	AI	081	55,000 s/d	73,000	64,000
013 KP RT / DARAT	AR	082	41,000 s/d	55,000	48,000
013 SAWAH	AS	083	31,000 s/d	41,000	36,000
013 SAWAH BLOK 013	AS	083	31,000 s/d	41,000	36,000
014 BANJARSARI	AO	083	31,000 s/d	41,000	36,000
014 DK BANJARSARI BLOK 014	AO	083	31,000 s/d	41,000	36,000
014 DK.BANJARSARI	AO	083	31,000 s/d	41,000	36,000
014 SAWAH BLOK 014	AO	083	31,000 s/d	41,000	36,000
015 JL DESA	AL	080	73,000 s/d	91,000	82,000
015 JL RAYA	AN	079	91,000 s/d	114,000	103,000
015 KP RT	AL	080	73,000 s/d	91,000	82,000
015 KP RT / DARAT	AL	080	73,000 s/d	91,000	82,000
015 KPRT	AL	080	73,000 s/d	91,000	82,000

KLASIFIKASI DAN BESARNYA NJOP PERMUKAAN BUMI BERUPA TANAH TAHUN 2021

PROPINSI:33-JAWA TENGAH
KAB/KOTA:26-PEKALONGAN

KECAMATAN:070-KARANG ANYAR
KELURAHAN:011-WONOSARI

BLK NAMA JALAN	KODE KELAS		PENGGOLONGAN		KET NILAI JUAL
	ZNT	BUMI	NILAI JUAL BUMI	(Rupiah/M2)	OBJEK PAJAK BUMI
					(Rupiah/M2)
001 DOPLANG	AA	087	8,400 s/d	12,000	10,000
001 KESAMBI	AA	087	8,400 s/d	12,000	10,000
001 MBUNTUNG	AA	087	8,400 s/d	12,000	10,000
002 DK DOPLANG	AC	084	23,000 s/d	31,000	27,000
002 DOPLANG	AB	085	17,000 s/d	23,000	20,000
002 DOPLANG	AC	084	23,000 s/d	31,000	27,000
002 DOPLANG (S)	AB	085	17,000 s/d	23,000	20,000
002 JL DUKUH DOPLANG	AB	085	17,000 s/d	23,000	20,000
002 JL DUKUH DOPLANG	AC	084	23,000 s/d	31,000	27,000
002 JL DUKUH DOPLANG (K)	AC	084	23,000 s/d	31,000	27,000
002 JL DUKUH DOPLANG (S)	AB	085	17,000 s/d	23,000	20,000
003 DOPLANG	AD	085	17,000 s/d	23,000	20,000
003 DOPLANG (K)	AD	085	17,000 s/d	23,000	20,000
003 DOPLANG (S)	AD	085	17,000 s/d	23,000	20,000
003 JUWONO	AD	085	17,000 s/d	23,000	20,000
003 JUWONO (K)	AD	085	17,000 s/d	23,000	20,000
003 JUWONO (S)	AD	085	17,000 s/d	23,000	20,000
003 JUWONO (S)	AE	084	23,000 s/d	31,000	27,000
004 DOPLANG	AF	085	17,000 s/d	23,000	20,000
004 DOPLANG (K)	AF	085	17,000 s/d	23,000	20,000
004 DOPLANG (S)	AF	085	17,000 s/d	23,000	20,000
005 DOPLANG	AG	087	8,400 s/d	12,000	10,000
005 DOPLANG (S)	AG	087	8,400 s/d	12,000	10,000
006 JUWONO	AJ	082	41,000 s/d	55,000	48,000
006 JUWONO (K)	AH	085	17,000 s/d	23,000	20,000
006 JUWONO (K)	AI	084	23,000 s/d	31,000	27,000
006 JUWONO (K)	AJ	082	41,000 s/d	55,000	48,000
006 JUWONO (S)	AH	085	17,000 s/d	23,000	20,000
006 JUWONO (S)	AI	084	23,000 s/d	31,000	27,000
006 KAPLING BLOK 006	AT	084	23,000 s/d	31,000	27,000
006 SERANG GULING	AO	084	23,000 s/d	31,000	27,000
006 SERANG GULING (K)	AO	084	23,000 s/d	31,000	27,000
006 SERANG GULING (S)	AH	085	17,000 s/d	23,000	20,000
006 SERANG GULING (S)	AO	084	23,000 s/d	31,000	27,000
006 WONOPRINGGO	AT	084	23,000 s/d	31,000	27,000
007 JUWONO	AK	084	23,000 s/d	31,000	27,000
007 JUWONO (K)	AJ	082	41,000 s/d	55,000	48,000
007 JUWONO (K)	AK	084	23,000 s/d	31,000	27,000
007 JUWONO (S)	AK	084	23,000 s/d	31,000	27,000
007 JUWONO (S)	AL	085	17,000 s/d	23,000	20,000
008 KANTUNG	AM	085	17,000 s/d	23,000	20,000
008 KANTUNG (K)	AM	085	17,000 s/d	23,000	20,000
008 KANTUNG (S)	AM	085	17,000 s/d	23,000	20,000
008 SERANG KANTUNG	AM	085	17,000 s/d	23,000	20,000
009 SERANG ASEM (K)	AS	082	41,000 s/d	55,000	48,000
009 SERANG ASEM (S)	AO	084	23,000 s/d	31,000	27,000
009 SERANG ASEM (S)	AP	085	17,000 s/d	23,000	20,000
009 SERANG GULING	AO	084	23,000 s/d	31,000	27,000
009 SERANG GULING (K)	AN	082	41,000 s/d	55,000	48,000
009 SERANG GULING (K)	AO	084	23,000 s/d	31,000	27,000
010 SERANG ASEM (S)	AQ	085	17,000 s/d	23,000	20,000
010 SERANG GULING (K)	AQ	085	17,000 s/d	23,000	20,000

KLASIFIKASI DAN BESARNYA NJOP PERMUKAAN BUMI BERUPA TANAH TAHUN 2021

PROPINSI:33-JAWA TENGAH
KAB/KOTA:26-PEKALONGAN

KECAMATAN:070-KARANG ANYAR
KELURAHAN:011-WONOSARI

BLK NAMA JALAN	KODE KELAS		PENGGOLONGAN		KET NILAI JUAL
	ZNT	BUMI	NILAI JUAL BUMI (Rupiah/M2)		OBJEK PAJAK BUMI (Rupiah/M2)
010 SERANG GULING (S)	AQ	085	17,000 s/d	23,000	20,000
010 SERANG KANTUNG	AQ	085	17,000 s/d	23,000	20,000
010 SERANG KANTUNG (K)	AQ	085	17,000 s/d	23,000	20,000
010 SERANG KANTUNG (S)	AQ	085	17,000 s/d	23,000	20,000
011 SERANG ASEM (K)	AT	084	23,000 s/d	31,000	27,000
011 SERANG ASEM (K)	AS	082	41,000 s/d	55,000	48,000
011 SERANG ASEM (K)	AT	084	23,000 s/d	31,000	27,000
011 SERANG ASEM (S)	AR	085	17,000 s/d	23,000	20,000
011 SERANG ASEM (S)	AT	084	23,000 s/d	31,000	27,000

KLASIFIKASI DAN BESARNYA NJOP PERMUKAAN BUMI BERUPA TANAH TAHUN 2021

PROPINSI:33-JAWA TENGAH
KAB/KOTA:26-PEKALONGAN

KECAMATAN:070-KARANG ANYAR
KELURAHAN:012-SUKOSARI

BLK NAMA JALAN	KODE KELAS		PENGGOLONGAN		KET NILAI JUAL
	ZNT	BUMI	NILAI JUAL BUMI	(Rupiah/M2)	OBJEK PAJAK BUMI
					(Rupiah/M2)
001 DK SEBENGOK	AA	087	8,400 s/d	12,000	10,000
001 DK SERENGGOK	AA	087	8,400 s/d	12,000	10,000
002 DK SEBENGOK	AB	087	8,400 s/d	12,000	10,000
002 DK SEBENGOK	AC	087	8,400 s/d	12,000	10,000
003 DARAT BLOK 003	AD	087	8,400 s/d	12,000	10,000
003 DARAT BLOK 003	AE	087	8,400 s/d	12,000	10,000
003 DK SEBENGOK	AD	087	8,400 s/d	12,000	10,000
003 DK SEBENGOK	AE	087	8,400 s/d	12,000	10,000
003 JL DESA SOKOSARI	AE	087	8,400 s/d	12,000	10,000
003 JL KEMPIT	AE	087	8,400 s/d	12,000	10,000
003 JL SIBENGOK	AD	087	8,400 s/d	12,000	10,000
003 JL SIBENGOK WONOPRINGGO	AE	087	8,400 s/d	12,000	10,000
004 DK KEMPIT	AF	085	17,000 s/d	23,000	20,000
004 DK SEBENGOK	AF	085	17,000 s/d	23,000	20,000
004 DUKUH KEMPIT	AF	085	17,000 s/d	23,000	20,000
004 JL SOKOSARI	AF	085	17,000 s/d	23,000	20,000
005 DK KEMPIT	AG	085	17,000 s/d	23,000	20,000
005 DK SEBENGOK	AG	085	17,000 s/d	23,000	20,000
005 JL. DESA DK KEMPIT	AG	085	17,000 s/d	23,000	20,000
005 JL. DESA SOKOSARI	AG	085	17,000 s/d	23,000	20,000
005 SUKOSARI	AG	085	17,000 s/d	23,000	20,000
006 DK SEBENGOK	AH	087	8,400 s/d	12,000	10,000
006 DK SEBENGOK DI	AH	087	8,400 s/d	12,000	10,000
006 DK SEBENGOK DII	AH	087	8,400 s/d	12,000	10,000
006 DK SEBENGOK SI	AH	087	8,400 s/d	12,000	10,000
006 DUKUH SEBENGKOK	AH	087	8,400 s/d	12,000	10,000
006 JL SOKOSARI	AH	087	8,400 s/d	12,000	10,000
007 DK SEBENGOK	AI	087	8,400 s/d	12,000	10,000
007 DK SILUTUNG	AI	087	8,400 s/d	12,000	10,000
007 DUKUH SILUTUNG	AI	087	8,400 s/d	12,000	10,000
008 DK COKRAH	AJ	084	23,000 s/d	31,000	27,000
008 DK SEBENGOK	AJ	084	23,000 s/d	31,000	27,000
008 DK SILUTUNG	AJ	084	23,000 s/d	31,000	27,000
008 JL SOKOSARI	AJ	084	23,000 s/d	31,000	27,000
008 SAWAH BLOK 008	AJ	084	23,000 s/d	31,000	27,000
009 DK SILUTUNG	AL	085	17,000 s/d	23,000	20,000
009 JL DESA	AK	084	23,000 s/d	31,000	27,000
009 JL DESA	AL	085	17,000 s/d	23,000	20,000
009 JL DESA	AS	082	41,000 s/d	55,000	48,000
009 JL SILUTUNG	AL	085	17,000 s/d	23,000	20,000
009 JL SOKOSARI	AL	085	17,000 s/d	23,000	20,000
009 JL SOKOSARI	AS	082	41,000 s/d	55,000	48,000
009 SAWAH BLOK 009	AL	085	17,000 s/d	23,000	20,000
010 JL SOKOSARI	AM	084	23,000 s/d	31,000	27,000
010 SAWAH BLOK 010	AM	084	23,000 s/d	31,000	27,000
010 SOKOSARI KRAJAN	AM	084	23,000 s/d	31,000	27,000
011 JL SOKOSARI	AN	085	17,000 s/d	23,000	20,000
011 SAWAH BLOK 011	AN	085	17,000 s/d	23,000	20,000
012 DARAT BLOK 012	AO	082	41,000 s/d	55,000	48,000
012 DARAT JUWONO	AO	082	41,000 s/d	55,000	48,000
012 JL SOKOSARI	AO	082	41,000 s/d	55,000	48,000
012 SAWAH BLOK 012	AO	082	41,000 s/d	55,000	48,000

KLASIFIKASI DAN BESARNYA NJOP PERMUKAAN BUMI BERUPA TANAH TAHUN 2021

PROPINSI:33-JAWA TENGAH
KAB/KOTA:26-PEKALONGAN

KECAMATAN:070-KARANG ANYAR
KELURAHAN:012-SUKOSARI

BLK NAMA JALAN	KODE ZNT	KELAS BUMI	PENGGOLONGAN NILAI JUAL BUMI (Rupiah/M2)	KET NILAI JUAL OBJEK PAJAK BUMI (Rupiah/M2)
013 SAWAH BLOK 013	AP	082	41,000 s/d	55,000
014 SAWAH BLOK 014	AQ	085	17,000 s/d	23,000
015 JL SOKOSARI-WONOSARI	AR	084	23,000 s/d	31,000
015 SAWAH BLOK 015	AR	084	23,000 s/d	31,000

KLASIFIKASI DAN BESARNYA NJOP PERMUKAAN BUMI BERUPA TANAH TAHUN 2021

PROPINSI:33-JAWA TENGAH
KAB/KOTA:26-PEKALONGAN

KECAMATAN:070-KARANG ANYAR
KELURAHAN:013-SIDOMUKTI

BLK NAMA JALAN	KODE KELAS		PENGGOLONGAN		KET NILAI JUAL
	ZNT	BUMI	NILAI JUAL BUMI	(Rupiah/M2)	OBJEK PAJAK BUMI
					(Rupiah/M2)
001 DS WONOSARI	AA	085	17,000 s/d	23,000	20,000
001 SAWAH KANTUNG	AA	085	17,000 s/d	23,000	20,000
001 TEGALAN KANTUNG	AA	085	17,000 s/d	23,000	20,000
002 BANJAREJO	AB	084	23,000 s/d	31,000	27,000
002 SAWAH PATURON	AB	084	23,000 s/d	31,000	27,000
003 SAWAH WERU	AC	082	41,000 s/d	55,000	48,000
003 SIDOMUKTI	AC	082	41,000 s/d	55,000	48,000
004 LEGOK PELEM	AD	084	23,000 s/d	31,000	27,000
004 SAWAH LEGOK PELEM	AD	084	23,000 s/d	31,000	27,000
005 KP RT	AE	082	41,000 s/d	55,000	48,000
005 SAWAH RANDU	AE	082	41,000 s/d	55,000	48,000
005 SIDOMUKTI	AE	082	41,000 s/d	55,000	48,000
006 KAPLING BLOK 006	AR	080	73,000 s/d	91,000	82,000
006 SAWAH SILENDENG	AF	082	41,000 s/d	55,000	48,000
007 SAWAH WARENG	AG	082	41,000 s/d	55,000	48,000
007 SAWAH WARENG	AH	084	23,000 s/d	31,000	27,000
007 SAWAH WARENG	AN	084	23,000 s/d	31,000	27,000
007 SIDOMUKTI	AG	082	41,000 s/d	55,000	48,000
007 SIDOMUKTI	AH	084	23,000 s/d	31,000	27,000
008 SAWAH SAYANGAN	AI	084	23,000 s/d	31,000	27,000
009 SAWAH PACUNG	AK	085	17,000 s/d	23,000	20,000
010 SAWAH PERCOBAAN	AL	084	23,000 s/d	31,000	27,000
011 JURANG MANGU	AX	081	55,000 s/d	73,000	64,000
011 JURANG MANGU	AY	084	23,000 s/d	31,000	27,000
011 JURANGMANGU	AX	081	55,000 s/d	73,000	64,000
011 JURANGMANGU	AY	084	23,000 s/d	31,000	27,000
011 SAWAH KANTUNG	AX	081	55,000 s/d	73,000	64,000
011 SAWAH SILENDENG	AX	081	55,000 s/d	73,000	64,000
011 SIDOMUKTI	AX	081	55,000 s/d	73,000	64,000
011 SIDOMUKTI	AY	084	23,000 s/d	31,000	27,000
012 DK SIDOMUKTI TENGAH	AS	082	41,000 s/d	55,000	48,000
012 SIDOMUKTI	AR	080	73,000 s/d	91,000	82,000
012 SIDOMUKTI	AS	082	41,000 s/d	55,000	48,000
012 SIDOMUKTI KRASEM	AR	080	73,000 s/d	91,000	82,000
012 SIDOMUKTI KRASEM	AS	082	41,000 s/d	55,000	48,000
012 SIDOMUKTI TENGAH	AR	080	73,000 s/d	91,000	82,000
012 SIDOMUKTI TENGAH	AS	082	41,000 s/d	55,000	48,000
013 SIDOMUKTI	AQ	081	55,000 s/d	73,000	64,000
013 SIDOMUKTI TIMUR	AQ	081	55,000 s/d	73,000	64,000
013 SIDOMUKTI TIMUR	AS	082	41,000 s/d	55,000	48,000
014 SAWAH BLEDU	AN	084	23,000 s/d	31,000	27,000
015 SAWAH KESAMBI	AP	084	23,000 s/d	31,000	27,000
015 SAWAH KESAMBI	AQ	081	55,000 s/d	73,000	64,000
016 KAPLING BLOK 016	AR	080	73,000 s/d	91,000	82,000
016 SAWAH NGEPLANG	AT	081	55,000 s/d	73,000	64,000
016 SAWAH NGEPLANG	AU	084	23,000 s/d	31,000	27,000
017 SAWAH SERUT	AV	082	41,000 s/d	55,000	48,000
017 SAWAH SERUT	AW	084	23,000 s/d	31,000	27,000
018 SAWAH SIBENDE	AJ	084	23,000 s/d	31,000	27,000

KLASIFIKASI DAN BESARNYA NJOP PERMUKAAN BUMI BERUPA TANAH TAHUN 2021

PROPINSI:33-JAWA TENGAH
KAB/KOTA:26-PEKALONGAN

KECAMATAN:070-KARANG ANYAR
KELURAHAN:014-KAYUGERITAN

BLK NAMA JALAN	KODE KELAS		PENGGOLONGAN		KET NILAI JUAL
	ZNT	BUMI	NILAI JUAL BUMI	(Rupiah/M2)	OBJEK PAJAK BUMI
					(Rupiah/M2)
001 DK KRAJAN MULYO	AE	084	23,000 s/d	31,000	27,000
001 GERITAN	AE	084	23,000 s/d	31,000	27,000
001 GERITAN BLOK 001	AE	084	23,000 s/d	31,000	27,000
001 JL KP RT	AE	084	23,000 s/d	31,000	27,000
001 KAYUGERITAN	AE	084	23,000 s/d	31,000	27,000
001 SASTRODIRJAN	AE	084	23,000 s/d	31,000	27,000
001 SAWAH	AE	084	23,000 s/d	31,000	27,000
001 SAWAH BLOK 001	AE	084	23,000 s/d	31,000	27,000
001 SAWAH BLOK 01	AE	084	23,000 s/d	31,000	27,000
002 GERITAN	AE	084	23,000 s/d	31,000	27,000
002 PUNGANGAN	AC	081	55,000 s/d	73,000	64,000
002 REJOSARI	AC	081	55,000 s/d	73,000	64,000
002 REJOSARI	AD	082	41,000 s/d	55,000	48,000
002 REJOSARI	AE	084	23,000 s/d	31,000	27,000
002 REJOSARI	AF	084	23,000 s/d	31,000	27,000
003 GERITAN	AD	082	41,000 s/d	55,000	48,000
003 JL RAYA KAYUGERITA	AD	082	41,000 s/d	55,000	48,000
003 JL RAYA KAYUGERITAN	AD	082	41,000 s/d	55,000	48,000
004 DK. GERITAN	AC	081	55,000 s/d	73,000	64,000
004 GERITAN	AC	081	55,000 s/d	73,000	64,000
004 GERITAN	AD	082	41,000 s/d	55,000	48,000
004 GERITAN	AE	084	23,000 s/d	31,000	27,000
004 PUNGANGAN	AC	081	55,000 s/d	73,000	64,000
004 SAWAH BLOK 004	AD	082	41,000 s/d	55,000	48,000
004 SAWAH BLOK 004	AE	084	23,000 s/d	31,000	27,000
005 REJOSARI	AE	084	23,000 s/d	31,000	27,000
006 PUNGANGAN	AD	082	41,000 s/d	55,000	48,000
007 DK KAYUNAN TIMUR	AD	082	41,000 s/d	55,000	48,000
007 DK KAYUNAN TIMUR	AE	084	23,000 s/d	31,000	27,000
007 DK PUNGANGAN	AE	084	23,000 s/d	31,000	27,000
007 KAYUGERITAN	AE	084	23,000 s/d	31,000	27,000
007 KAYUNAN TIMUR	AD	082	41,000 s/d	55,000	48,000
007 PUNGANGAN	AC	081	55,000 s/d	73,000	64,000
007 PUNGANGAN	AD	082	41,000 s/d	55,000	48,000
007 PUNGANGAN	AE	084	23,000 s/d	31,000	27,000
007 SAWAH BLOK 007	AE	084	23,000 s/d	31,000	27,000
008 KAPLING BLOK 008	AE	084	23,000 s/d	31,000	27,000
008 KAYUGERITAN	AE	084	23,000 s/d	31,000	27,000
008 KAYUNAN BARAT	AF	084	23,000 s/d	31,000	27,000
008 KAYUNAN TIMUR	AF	084	23,000 s/d	31,000	27,000
008 KY BARAT	AE	084	23,000 s/d	31,000	27,000
008 SAWAH BLOK 006	AE	084	23,000 s/d	31,000	27,000
008 SAWAH BLOK 008	AE	084	23,000 s/d	31,000	27,000
008 SAWAH BLOK 008	AF	084	23,000 s/d	31,000	27,000
009 DK MANGLI	AE	084	23,000 s/d	31,000	27,000
009 DK. MANGLI	AD	082	41,000 s/d	55,000	48,000
009 DUKUH MANGLI	AE	084	23,000 s/d	31,000	27,000
009 JL DESA	AB	080	73,000 s/d	91,000	82,000
009 JL DESA	AE	084	23,000 s/d	31,000	27,000
009 KAYUNAN MANGLI	AE	084	23,000 s/d	31,000	27,000
009 MANGLI	AC	081	55,000 s/d	73,000	64,000
009 MANGLI	AD	082	41,000 s/d	55,000	48,000

KLASIFIKASI DAN BESARNYA NJOP PERMUKAAN BUMI BERUPA TANAH TAHUN 2021

PROPINSI:33-JAWA TENGAH
KAB/KOTA:26-PEKALONGAN

KECAMATAN:070-KARANG ANYAR
KELURAHAN:014-KAYUGERITAN

BLK NAMA JALAN	KODE KELAS		PENGGOLONGAN		KET NILAI JUAL
	ZNT	BUMI	NILAI JUAL BUMI	(Rupiah/M2)	OBJEK PAJAK BUMI
					(Rupiah/M2)
009 MANGLI	AE	084	23,000 s/d	31,000	27,000
010 KAYUGERITAN	AF	084	23,000 s/d	31,000	27,000
010 KAYUGERITAN	AG	084	23,000 s/d	31,000	27,000
010 KAYUGERITAN BLOK 010	AF	084	23,000 s/d	31,000	27,000
010 KAYUGERIYAN	AG	084	23,000 s/d	31,000	27,000
010 KAYUNAN BARAT	AG	084	23,000 s/d	31,000	27,000
010 MANGLI	AC	081	55,000 s/d	73,000	64,000
010 MANGLI	AD	082	41,000 s/d	55,000	48,000
010 MANGLI	AE	084	23,000 s/d	31,000	27,000
010 MANGLI	AF	084	23,000 s/d	31,000	27,000
010 MANGLI	AG	084	23,000 s/d	31,000	27,000
011 DK KAYUNAN BARAT	AB	080	73,000 s/d	91,000	82,000
011 KAYUNAN BARAT	AA	079	91,000 s/d	114,000	103,000
011 KAYUNAN BARAT	AB	080	73,000 s/d	91,000	82,000
011 KAYUNAN BARAT	AC	081	55,000 s/d	73,000	64,000
011 KAYUNAN BARAT	AD	082	41,000 s/d	55,000	48,000
011 KAYUNAN BARAT	AE	084	23,000 s/d	31,000	27,000
011 KAYUNAN TIMUR	AE	084	23,000 s/d	31,000	27,000
011 KEDUNGWUNI	AA	079	91,000 s/d	114,000	103,000
011 KY BARAT	AE	084	23,000 s/d	31,000	27,000
012 SAWAH BLOK 012	AF	084	23,000 s/d	31,000	27,000
012 SAWAH BLOK 012	AG	084	23,000 s/d	31,000	27,000

KLASIFIKASI DAN BESARNYA NJOP PERMUKAAN BUMI BERUPA TANAH TAHUN 2021

PROPINSI:33-JAWA TENGAH
KAB/KOTA:26-PEKALONGAN

KECAMATAN:070-KARANG ANYAR
KELURAHAN:015-KUTOSARI

BLK NAMA JALAN	KODE KELAS		PENGGOLONGAN		KET NILAI JUAL
	ZNT	BUMI	NILAI JUAL BUMI	(Rupiah/M2)	OBJEK PAJAK BUMI
(Rupiah/M2)					
001 SAWAH	AA	087	8,400 s/d	12,000	10,000
001 SAWAH BLOK 001	AA	087	8,400 s/d	12,000	10,000
002 SAWAH	AB	082	41,000 s/d	55,000	48,000
002 SAWAH BLOK 002	AB	082	41,000 s/d	55,000	48,000
003 JL DESA (SAWAH BLOK 003)	AF	081	55,000 s/d	73,000	64,000
003 SAWAH (JL DESA) BLOK 003	AB	082	41,000 s/d	55,000	48,000
003 SAWAH (JL DESA) BLOK 003	AF	081	55,000 s/d	73,000	64,000
003 SAWAH BLOK 003	AB	082	41,000 s/d	55,000	48,000
003 SAWAH BLOK 003	AF	081	55,000 s/d	73,000	64,000
003 SAWAH TNG BLOK 003	AB	082	41,000 s/d	55,000	48,000
003 SAWAH TNG BLOK 003	AF	081	55,000 s/d	73,000	64,000
004 DUKUH JUWAH	AD	082	41,000 s/d	55,000	48,000
004 JL DESA	AF	081	55,000 s/d	73,000	64,000
004 JL DESA (SAWAH BLOK 004)	AD	082	41,000 s/d	55,000	48,000
004 JL DESA (SAWAH BLOK 004)	AF	081	55,000 s/d	73,000	64,000
004 KP RT	AD	082	41,000 s/d	55,000	48,000
004 RT RW	AD	082	41,000 s/d	55,000	48,000
004 SAWAH BLOK 004	AD	082	41,000 s/d	55,000	48,000
004 SAWAH BLOK 005	AD	082	41,000 s/d	55,000	48,000
005 SAWAH BLOK 005	AD	082	41,000 s/d	55,000	48,000
006 DK JUWAH BLOK 006	AE	081	55,000 s/d	73,000	64,000
006 DK KASENET	AE	081	55,000 s/d	73,000	64,000
006 JL DESA	AC	081	55,000 s/d	73,000	64,000
006 JL DESA BLOK 006	AC	081	55,000 s/d	73,000	64,000
006 JL KPRT	AE	081	55,000 s/d	73,000	64,000
006 KL KPRT	AE	081	55,000 s/d	73,000	64,000
006 KP RT	AE	081	55,000 s/d	73,000	64,000
006 KPRT	AE	081	55,000 s/d	73,000	64,000
007 DK JUWAH	AE	081	55,000 s/d	73,000	64,000
007 DK KASENET	AE	081	55,000 s/d	73,000	64,000
007 DUKUH JUWAH	AE	081	55,000 s/d	73,000	64,000
007 JL DESA	AC	081	55,000 s/d	73,000	64,000
007 JL KPRT	AE	081	55,000 s/d	73,000	64,000
007 KP RT	AE	081	55,000 s/d	73,000	64,000
007 KPRT	AE	081	55,000 s/d	73,000	64,000
008 JL DESA	AC	081	55,000 s/d	73,000	64,000
008 JL DESA	AE	081	55,000 s/d	73,000	64,000
008 JL DESA BLOK 008	AC	081	55,000 s/d	73,000	64,000
008 JL KPRT	AE	081	55,000 s/d	73,000	64,000
008 KP RT	AE	081	55,000 s/d	73,000	64,000
008 KPRT	AE	081	55,000 s/d	73,000	64,000
009 DK KASENET BLOK 009	AG	081	55,000 s/d	73,000	64,000
009 DK WONOSIRNO BLOK 009	AC	081	55,000 s/d	73,000	64,000
009 DK WOOSIRNO BLOK 009	AC	081	55,000 s/d	73,000	64,000
009 JL DESA	AC	081	55,000 s/d	73,000	64,000
009 JL DESA	AG	081	55,000 s/d	73,000	64,000
009 JL KPRT	AG	081	55,000 s/d	73,000	64,000
009 KP RT	AG	081	55,000 s/d	73,000	64,000
009 KPRT	AG	081	55,000 s/d	73,000	64,000
010 DK KASENET	AB	082	41,000 s/d	55,000	48,000
010 DK KASENET	AG	081	55,000 s/d	73,000	64,000
010 DK KASENET BLOK 010	AB	082	41,000 s/d	55,000	48,000

KLASIFIKASI DAN BESARNYA NJOP PERMUKAAN BUMI BERUPA TANAH TAHUN 2021

PROPINSI:33-JAWA TENGAH
KAB/KOTA:26-PEKALONGAN

KECAMATAN:070-KARANG ANYAR
KELURAHAN:015-KUTOSARI

BLK NAMA JALAN	KODE ZNT	KELAS BUMI	PENGGOLONGAN NILAI JUAL BUMI (Rupiah/M2)	KET NILAI JUAL OBJEK PAJAK BUMI (Rupiah/M2)
010 JL ASPAL BARAT	AH	082	41,000 s/d	55,000 48,000
010 JL KPRT	AG	081	55,000 s/d	73,000 64,000
010 KP RT	AG	081	55,000 s/d	73,000 64,000
010 KP RT BLOK 010	AG	081	55,000 s/d	73,000 64,000
010 KPRT	AG	081	55,000 s/d	73,000 64,000
010 SAWAH BLOK 010	AB	082	41,000 s/d	55,000 48,000
011 JL ASPAL BARAT	AH	082	41,000 s/d	55,000 48,000
011 SAWAH BLOK 011	AB	082	41,000 s/d	55,000 48,000
011 SAWAH BLOK II	AB	082	41,000 s/d	55,000 48,000
012 JL ASPAL BARAT	AH	082	41,000 s/d	55,000 48,000
012 SAWAH KD KALI BLOK 012	AH	082	41,000 s/d	55,000 48,000
013 SAWAH SELATAN SUNGAI	AK	084	23,000 s/d	31,000 27,000
014 JL ASPAL TIMUR	AI	081	55,000 s/d	73,000 64,000
014 SAWAH UTARA SUNGAI	AJ	082	41,000 s/d	55,000 48,000
015 JL ASPAL TIMUR	AI	081	55,000 s/d	73,000 64,000
015 JL KPRT	AE	081	55,000 s/d	73,000 64,000
015 JL. ASPAL TIMUR	AI	081	55,000 s/d	73,000 64,000
015 KP RT	AE	081	55,000 s/d	73,000 64,000
015 KUTOSARI RESIDENCE	AI	081	55,000 s/d	73,000 64,000
015 KUTOSARI RESIDENCE A1 NO 01	AI	081	55,000 s/d	73,000 64,000
015 KUTOSARI RESIDENCE A1 NO 02	AI	081	55,000 s/d	73,000 64,000
015 KUTOSARI RESIDENCE A1 NO 03	AI	081	55,000 s/d	73,000 64,000
015 KUTOSARI RESIDENCE A1 NO 04	AI	081	55,000 s/d	73,000 64,000
015 KUTOSARI RESIDENCE A1 NO 05	AI	081	55,000 s/d	73,000 64,000
015 KUTOSARI RESIDENCE B1 NO 01	AI	081	55,000 s/d	73,000 64,000
015 KUTOSARI RESIDENCE B1 NO 02	AI	081	55,000 s/d	73,000 64,000
015 KUTOSARI RESIDENCE B1 NO 03	AI	081	55,000 s/d	73,000 64,000
015 KUTOSARI RESIDENCE B3 NO 04	AI	081	55,000 s/d	73,000 64,000
015 KUTOSARI RESIDENCE B3 NO 05	AI	081	55,000 s/d	73,000 64,000
015 KUTOSARI RESIDENCE B3 NO 06	AI	081	55,000 s/d	73,000 64,000
015 KUTOSARI RESIDENCE B3 NO 07	AI	081	55,000 s/d	73,000 64,000
015 KUTOSARI RESIDENCE B3 NO 08	AI	081	55,000 s/d	73,000 64,000
015 KUTOSARI RESIDENCE B3 NO 09	AI	081	55,000 s/d	73,000 64,000
015 KUTOSARI RESIDENCE B3 NO 10	AI	081	55,000 s/d	73,000 64,000
015 KUTOSARI RESIDENCE B3 NO 11	AI	081	55,000 s/d	73,000 64,000
015 KUTOSARI RESIDENCE B3 NO 12	AI	081	55,000 s/d	73,000 64,000
015 KUTOSARI RESIDENCE B3 NO 13	AI	081	55,000 s/d	73,000 64,000
015 KUTOSARI RESIDENCE B3 NO 14	AI	081	55,000 s/d	73,000 64,000
015 KUTOSARI RESIDENCE B3 NO 15	AI	081	55,000 s/d	73,000 64,000
015 KUTOSARI RESIDENCE B3 NO 16	AI	081	55,000 s/d	73,000 64,000
015 KUTOSARI RESIDENCE B3 NO 17	AI	081	55,000 s/d	73,000 64,000
015 KUTOSARI RESIDENCE C1 NO 01	AI	081	55,000 s/d	73,000 64,000
015 KUTOSARI RESIDENCE C1 NO 02	AI	081	55,000 s/d	73,000 64,000
015 KUTOSARI RESIDENCE C1 NO 03	AI	081	55,000 s/d	73,000 64,000
015 KUTOSARI RESIDENCE C1 NO 04	AI	081	55,000 s/d	73,000 64,000
015 KUTOSARI RESIDENCE C1 NO 05	AI	081	55,000 s/d	73,000 64,000
015 KUTOSARI RESIDENCE C1 NO 06	AI	081	55,000 s/d	73,000 64,000
015 KUTOSARI RESIDENCE C1 NO 07	AI	081	55,000 s/d	73,000 64,000
015 KUTOSARI RESIDENCE C1 NO 08	AI	081	55,000 s/d	73,000 64,000
015 KUTOSARI RESIDENCE C1 NO 09	AI	081	55,000 s/d	73,000 64,000
015 KUTOSARI RESIDENCE C1 NO 10	AI	081	55,000 s/d	73,000 64,000
015 KUTOSARI RESIDENCE C2 NO 11	AI	081	55,000 s/d	73,000 64,000

KLASIFIKASI DAN BESARNYA NJOP PERMUKAAN BUMI BERUPA TANAH TAHUN 2021

PROPINSI:33-JAWA TENGAH
KAB/KOTA:26-PEKALONGAN

KECAMATAN:070-KARANG ANYAR
KELURAHAN:015-KUTOSARI

BLK NAMA JALAN	KODE ZNT	KELAS BUMI	PENGGOLONGAN NILAI JUAL BUMI (Rupiah/M2)	KET NILAI JUAL OBJEK PAJAK BUMI (Rupiah/M2)
015 KUTOSARI RESIDENCE C2 NO 12	AI	081	55,000 s/d 73,000	64,000
015 KUTOSARI RESIDENCE C2 NO 13	AI	081	55,000 s/d 73,000	64,000
015 KUTOSARI RESIDENCE C2 NO 14	AI	081	55,000 s/d 73,000	64,000
015 KUTOSARI RESIDENCE C2 NO 15	AI	081	55,000 s/d 73,000	64,000
015 KUTOSARI RESIDENCE C2 NO 16	AI	081	55,000 s/d 73,000	64,000
015 KUTOSARI RESIDENCE C2 NO 17	AI	081	55,000 s/d 73,000	64,000
015 KUTOSARI RESIDENCE C2 NO 18	AI	081	55,000 s/d 73,000	64,000
015 KUTOSARI RESIDENCE C2 NO 19	AI	081	55,000 s/d 73,000	64,000
015 KUTOSARI RESIDENCE C2 NO 20	AI	081	55,000 s/d 73,000	64,000
015 KUTOSARI RESIDENCE C2 NO 21	AI	081	55,000 s/d 73,000	64,000
015 KUTOSARI RESIDENCE C3 NO 27	AI	081	55,000 s/d 73,000	64,000
015 KUTOSARI RESIDENCE C3 NO 28	AI	081	55,000 s/d 73,000	64,000
015 KUTOSARI RESIDENCE C3 NO 29	AI	081	55,000 s/d 73,000	64,000
015 KUTOSARI RESIDENCE C3 NO 30	AI	081	55,000 s/d 73,000	64,000
015 KUTOSARI RESIDENCE C3 NO 31	AI	081	55,000 s/d 73,000	64,000
015 KUTOSARI RESIDENCE C3 NO 32	AI	081	55,000 s/d 73,000	64,000
015 KUTOSARI RESIDENCE C3 NO 33	AI	081	55,000 s/d 73,000	64,000
015 KUTOSARI RESIDENCE C3 NO 34	AI	081	55,000 s/d 73,000	64,000
015 KUTOSARI RESIDENCE C3 NO 35	AI	081	55,000 s/d 73,000	64,000
015 KUTOSARI RESIDENCE C3 NO 36	AI	081	55,000 s/d 73,000	64,000
015 KUTOSARI RESIDENCE C3 NO 37	AI	081	55,000 s/d 73,000	64,000
015 KUTOSARI RESIDENCE C4 NO 38	AI	081	55,000 s/d 73,000	64,000
015 KUTOSARI RESIDENCE C4 NO 39	AI	081	55,000 s/d 73,000	64,000
015 KUTOSARI RESIDENCE C4 NO 40	AI	081	55,000 s/d 73,000	64,000
015 KUTOSARI RESIDENCE C4 NO 41	AI	081	55,000 s/d 73,000	64,000
015 KUTOSARI RESIDENCE C4 NO 42	AI	081	55,000 s/d 73,000	64,000
015 KUTOSARI RESIDENCE C5 NO 43	AI	081	55,000 s/d 73,000	64,000
015 KUTOSARI RESIDENCE C5 NO 44	AI	081	55,000 s/d 73,000	64,000
015 KUTOSARI RESIDENCE C5 NO 45	AI	081	55,000 s/d 73,000	64,000
015 KUTOSARI RESIDENCE C6 NO 46	AI	081	55,000 s/d 73,000	64,000
015 KUTOSARI RESIDENCE C6 NO 47	AI	081	55,000 s/d 73,000	64,000
015 KUTOSARI RESIDENCE C6 NO 48	AI	081	55,000 s/d 73,000	64,000
015 KUTOSARI RESIDENCE C6 NO 49	AI	081	55,000 s/d 73,000	64,000
015 KUTOSARI RESIDENCE C7 NO 50	AI	081	55,000 s/d 73,000	64,000
015 KUTOSARI RESIDENCE C7 NO 51	AI	081	55,000 s/d 73,000	64,000
015 KUTOSARI RESIDENCE C7 NO 52	AI	081	55,000 s/d 73,000	64,000
015 KUTOSARI RESIDENCE C8 NO 53	AI	081	55,000 s/d 73,000	64,000
015 KUTOSARI RESIDENCE C8 NO 54	AI	081	55,000 s/d 73,000	64,000
015 KUTOSARI RESIDENCE C8 NO 55	AI	081	55,000 s/d 73,000	64,000
015 KUTOSARI RESIDENCE C8 NO 56	AI	081	55,000 s/d 73,000	64,000
015 KUTOSARI RESIDENCE D1 NO 01	AI	081	55,000 s/d 73,000	64,000
015 KUTOSARI RESIDENCE D1 NO 02	AI	081	55,000 s/d 73,000	64,000
015 KUTOSARI RESIDENCE D1 NO 03	AI	081	55,000 s/d 73,000	64,000
015 KUTOSARI RESIDENCE D1 NO 04	AI	081	55,000 s/d 73,000	64,000
015 KUTOSARI RESIDENCE D1 NO 05	AI	081	55,000 s/d 73,000	64,000
015 KUTOSARI RESIDENCE D1 NO 06	AI	081	55,000 s/d 73,000	64,000
015 KUTOSARI RESIDENCE D1 NO 07	AE	081	55,000 s/d 73,000	64,000
015 KUTOSARI RESIDENCE D1 NO 08	AI	081	55,000 s/d 73,000	64,000
015 KUTOSARI RESIDENCE D1 NO 09	AI	081	55,000 s/d 73,000	64,000
015 KUTOSARI RESIDENCE D1 NO 10	AI	081	55,000 s/d 73,000	64,000
015 KUTOSARI RESIDENCE D1 NO 11	AI	081	55,000 s/d 73,000	64,000
015 KUTOSARI RESIDENCE D1 NO 12	AI	081	55,000 s/d 73,000	64,000

KLASIFIKASI DAN BESARNYA NJOP PERMUKAAN BUMI BERUPA TANAH TAHUN 2021

PROPINSI:33-JAWA TENGAH
KAB/KOTA:26-PEKALONGAN

KECAMATAN:070-KARANG ANYAR
KELURAHAN:015-KUTOSARI

BLK NAMA JALAN	KODE ZNT	KELAS BUMI	PENGGOLONGAN NILAI JUAL BUMI (Rupiah/M2)	KET NILAI JUAL OBJEK PAJAK BUMI (Rupiah/M2)
015 KUTOSARI RESIDENCE D1 NO 13	AI	081	55,000 s/d	73,000 64,000
015 KUTOSARI RESIDENCE D1 NO 14	AI	081	55,000 s/d	73,000 64,000
015 KUTOSARI RESIDENCE D1 NO 15	AI	081	55,000 s/d	73,000 64,000
015 KUTOSARI RESIDENCE D3 NO 16	AI	081	55,000 s/d	73,000 64,000
015 KUTOSARI RESIDENCE D3 NO 17	AI	081	55,000 s/d	73,000 64,000
015 KUTOSARI RESIDENCE D3 NO 18	AI	081	55,000 s/d	73,000 64,000
015 KUTOSARI RESIDENCE D3 NO 19	AI	081	55,000 s/d	73,000 64,000
015 KUTOSARI RESIDENCE D4 NO 20	AI	081	55,000 s/d	73,000 64,000
015 KUTOSARI RESIDENCE D4 NO 21	AI	081	55,000 s/d	73,000 64,000
015 KUTOSARI RESIDENCE D4 NO 22	AI	081	55,000 s/d	73,000 64,000
015 KUTOSARI RESIDENCE D4 NO 23	AI	081	55,000 s/d	73,000 64,000
015 KUTOSARI RESIDENCE D4 NO 24	AI	081	55,000 s/d	73,000 64,000
015 KUTOSARI RESIDENCE E1 NO 01	AI	081	55,000 s/d	73,000 64,000
015 KUTOSARI RESIDENCE E1 NO 02	AI	081	55,000 s/d	73,000 64,000
015 KUTOSARI RESIDENCE E1 NO 03	AI	081	55,000 s/d	73,000 64,000
015 KUTOSARI RESIDENCE E1 NO 04	AI	081	55,000 s/d	73,000 64,000
015 KUTOSARI RESIDENCE E1 NO 05	AI	081	55,000 s/d	73,000 64,000
015 KUTOSARI RESIDENCE E1 NO 06	AI	081	55,000 s/d	73,000 64,000
015 KUTOSARI RESIDENCE E1 NO 07	AI	081	55,000 s/d	73,000 64,000
015 KUTOSARI RESIDENCE E1 NO 08	AI	081	55,000 s/d	73,000 64,000
016 DK WONOSIRNO BLOK 016	AE	081	55,000 s/d	73,000 64,000
016 JL DESA	AC	081	55,000 s/d	73,000 64,000
016 JL KPRT	AE	081	55,000 s/d	73,000 64,000
016 KP RT	AE	081	55,000 s/d	73,000 64,000
016 KPRT	AE	081	55,000 s/d	73,000 64,000
017 SAWAH BLOK 017	AD	082	41,000 s/d	55,000 48,000
018 SAWAH BLOK 018	AD	082	41,000 s/d	55,000 48,000
018 SAWH BLOK 018	AD	082	41,000 s/d	55,000 48,000
019 SAWAH BLOK 019	AD	082	41,000 s/d	55,000 48,000
020 SAWAH BLOK 020	AD	082	41,000 s/d	55,000 48,000
021 JL DESA (SAWAH)	AL	081	55,000 s/d	73,000 64,000
021 JL DESA (SAWAH) BLOK 021	AL	081	55,000 s/d	73,000 64,000
021 JL DESA SAWAH	AL	081	55,000 s/d	73,000 64,000
021 SAWAH BLOK 021	AD	082	41,000 s/d	55,000 48,000
021 WONOSIRNO	AD	082	41,000 s/d	55,000 48,000

KLASIFIKASI DAN BESARNYA NJOP PERMUKAAN BUMI BERUPA TANAH TAHUN 2021

PROPINSI:33-JAWA TENGAH
KAB/KOTA:26-PEKALONGAN

KECAMATAN:080-KAJEN
KELURAHAN:001-TAMBAK ROTO

BLK NAMA JALAN	KODE KELAS		PENGGOLONGAN		KET NILAI JUAL
	ZNT	BUMI	NILAI JUAL BUMI	(Rupiah/M2)	OBJEK PAJAK BUMI
					(Rupiah/M2)
001 DARAT	AC	083	31,000 s/d	41,000	36,000
001 DK KARANGSARI	AB	084	23,000 s/d	31,000	27,000
001 DK KARANGSARI	AC	083	31,000 s/d	41,000	36,000
001 DK KARANGSARI BLOK 001	AC	083	31,000 s/d	41,000	36,000
001 DK KR SARI	AC	083	31,000 s/d	41,000	36,000
001 DK KRANGSARI	AC	083	31,000 s/d	41,000	36,000
001 DK.KARANGSARI	AC	083	31,000 s/d	41,000	36,000
001 DK.KARANGSARI	AC	083	31,000 s/d	41,000	36,000
001 SAWAH BLOK 001	AA	084	23,000 s/d	31,000	27,000
001 SAWAH KARANGSARI	AC	083	31,000 s/d	41,000	36,000
001 SAWAH KR SARI	AC	083	31,000 s/d	41,000	36,000
002 DK KARANGSARI	AE	084	23,000 s/d	31,000	27,000
002 DARAT	AE	084	23,000 s/d	31,000	27,000
002 DK KARANGSARI	AE	084	23,000 s/d	31,000	27,000
002 DK KRAJAN	AE	084	23,000 s/d	31,000	27,000
002 DK.KRAJAN	AE	084	23,000 s/d	31,000	27,000
003 DARAT KRAJAN	AF	084	23,000 s/d	31,000	27,000
003 DARAT KRAJAN	AG	082	41,000 s/d	55,000	48,000
003 DARAT KRAJAN	AH	084	23,000 s/d	31,000	27,000
003 DARAT KRAJAN BLOK 003	AH	084	23,000 s/d	31,000	27,000
003 DK KRAJAN	AG	082	41,000 s/d	55,000	48,000
003 DK KRAJAN	AH	084	23,000 s/d	31,000	27,000
003 DK.KRAJAN	AG	082	41,000 s/d	55,000	48,000
003 SAWAH	AG	082	41,000 s/d	55,000	48,000
003 SAWAH KRAJAN	AF	084	23,000 s/d	31,000	27,000
003 SAWAH KRAJAN	AG	082	41,000 s/d	55,000	48,000
003 SAWAH KRAJAN	AH	084	23,000 s/d	31,000	27,000
003 SWA KRAJAN	AG	082	41,000 s/d	55,000	48,000
003 SWH KRAJAN	AF	084	23,000 s/d	31,000	27,000
003 SWH KRAJAN	AG	082	41,000 s/d	55,000	48,000
003 SWH KRAJAN	AH	084	23,000 s/d	31,000	27,000
004 DARAT KRAJAN	AO	082	41,000 s/d	55,000	48,000
004 DK KRAJAN	AO	082	41,000 s/d	55,000	48,000
004 DRT KRAJAN	AO	082	41,000 s/d	55,000	48,000
004 SAWAH	AI	084	23,000 s/d	31,000	27,000
004 SAWAH	AO	082	41,000 s/d	55,000	48,000
004 SAWAH BLOK 004	AO	082	41,000 s/d	55,000	48,000
004 SAWAH KRAJAN	AI	084	23,000 s/d	31,000	27,000
004 SAWAH KRAJAN	AO	082	41,000 s/d	55,000	48,000
005 DK K LAPASAWIT	AK	084	23,000 s/d	31,000	27,000
005 DK KR SARI	AK	084	23,000 s/d	31,000	27,000
005 SAWAH	AK	084	23,000 s/d	31,000	27,000
005 SAWAH K LAPASAWIT	AK	084	23,000 s/d	31,000	27,000
005 SAWAH K LAPASAWIT BLOK 005	AK	084	23,000 s/d	31,000	27,000
006 DARAT	AL	084	23,000 s/d	31,000	27,000
006 DARAT	AM	082	41,000 s/d	55,000	48,000
006 DARAT KALAPASAWIT	AL	084	23,000 s/d	31,000	27,000
006 DARAT K LAPASAWIT	AL	084	23,000 s/d	31,000	27,000
006 DARAT K LAPASAWIT	AM	082	41,000 s/d	55,000	48,000
006 DARAT K LAPASAWIT BLOK 006	AL	084	23,000 s/d	31,000	27,000
006 DARAT K LAPASAWIT	AM	082	41,000 s/d	55,000	48,000
006 DARAT K LAPASAWIT	AM	082	41,000 s/d	55,000	48,000

KLASIFIKASI DAN BESARNYA NJOP PERMUKAAN BUMI BERUPA TANAH TAHUN 2021

PROPINSI:33-JAWA TENGAH
KAB/KOTA:26-PEKALONGAN

KECAMATAN:080-KAJEN
KELURAHAN:001-TAMBAK ROTO

BLK NAMA JALAN	KODE KELAS		PENGGOLONGAN		KET NILAI JUAL
	ZNT	BUMI	NILAI JUAL BUMI	(Rupiah/M2)	OBJEK PAJAK BUMI
					(Rupiah/M2)
006 DK KLAPASAWIT	AL	084	23,000 s/d	31,000	27,000
006 DK KLAPASAWIT	AM	082	41,000 s/d	55,000	48,000
006 DK KLAPASAWIT	AM	082	41,000 s/d	55,000	48,000
006 DK.KLOPOSAWIT	AM	082	41,000 s/d	55,000	48,000
006 J DESA KLAPASAWIT	AL	084	23,000 s/d	31,000	27,000
006 JL.DESA	AL	084	23,000 s/d	31,000	27,000
006 KLAPASAWIT	AL	084	23,000 s/d	31,000	27,000
006 SAWAH	AL	084	23,000 s/d	31,000	27,000
006 SAWAH BLOK 006	AL	084	23,000 s/d	31,000	27,000
006 SAWAH KLAPA SAWIT	AL	084	23,000 s/d	31,000	27,000
006 SAWAH KLAPASAWIT	AL	084	23,000 s/d	31,000	27,000
006 SAWAH KLAPASAWIT BLOK 006	AL	084	23,000 s/d	31,000	27,000
007 DARAT	AX	085	17,000 s/d	23,000	20,000
007 DARAT KLAPASAWIT	AX	085	17,000 s/d	23,000	20,000
007 DARAT KLAPASAWIT BLOK 007	AX	085	17,000 s/d	23,000	20,000
008 DARAT	AW	085	17,000 s/d	23,000	20,000
008 DARAT	AY	082	41,000 s/d	55,000	48,000
008 DARAT BLOK 008	AW	085	17,000 s/d	23,000	20,000
008 DARAT KLAPASAWIT	AW	085	17,000 s/d	23,000	20,000
008 DK KLAPASAWIT	AY	082	41,000 s/d	55,000	48,000
008 DK KLOPOSAWIT	AY	082	41,000 s/d	55,000	48,000
008 DK.KLAPASAWIT	AW	085	17,000 s/d	23,000	20,000
008 DK.KLAPASAWIT	AY	082	41,000 s/d	55,000	48,000
008 JL DESA KLAPASAWIT	AW	085	17,000 s/d	23,000	20,000
008 JL.DESA KLAPASAWIT	AW	085	17,000 s/d	23,000	20,000
009 DARAT	AV	084	23,000 s/d	31,000	27,000
009 DARAT KLAPASAWIT BLOK 009	AV	084	23,000 s/d	31,000	27,000
009 DARAT SIDOREJO	AU	082	41,000 s/d	55,000	48,000
009 DARAT SIDOREJO	AV	084	23,000 s/d	31,000	27,000
009 DARAT SIDOREJO BLOK 009	AV	084	23,000 s/d	31,000	27,000
009 DK SIDOREJO	AU	082	41,000 s/d	55,000	48,000
009 DK SIDOREJO	AV	084	23,000 s/d	31,000	27,000
009 DK SIDOREJO BLOK 009	AU	082	41,000 s/d	55,000	48,000
009 JL DESA KLAPA SAWIT	AU	082	41,000 s/d	55,000	48,000
010 DARAT	AT	084	23,000 s/d	31,000	27,000
010 DARAT BLOK 010	AT	084	23,000 s/d	31,000	27,000
010 DARAT SIDOREJO	AT	084	23,000 s/d	31,000	27,000
010 DARAT SIDOREJO BLOK 010	AT	084	23,000 s/d	31,000	27,000
010 SAWAH	AT	084	23,000 s/d	31,000	27,000
010 V	AT	084	23,000 s/d	31,000	27,000
011 DARAT	AR	082	41,000 s/d	55,000	48,000
011 DARAT SUBAH	AR	082	41,000 s/d	55,000	48,000
011 DARAT SUBAH	AS	084	23,000 s/d	31,000	27,000
011 DK SUBAH	AR	082	41,000 s/d	55,000	48,000
011 DK SUBAH	AS	084	23,000 s/d	31,000	27,000
011 DK.SUBAH	AR	082	41,000 s/d	55,000	48,000
011 DK.SUBAH	AS	084	23,000 s/d	31,000	27,000
011 JL DESA SUBAH	AR	082	41,000 s/d	55,000	48,000
012 DARAT	AP	084	23,000 s/d	31,000	27,000
012 DARAT WINONG	AP	084	23,000 s/d	31,000	27,000
012 DK WINONG	AA	084	23,000 s/d	31,000	27,000
012 DK WINONG	AP	084	23,000 s/d	31,000	27,000

KLASIFIKASI DAN BESARNYA NJOP PERMUKAAN BUMI BERUPA TANAH TAHUN 2021

PROPINSI:33-JAWA TENGAH
KAB/KOTA:26-PEKALONGAN

KECAMATAN:080-KAJEN
KELURAHAN:001-TAMBAK ROTO

BLK NAMA JALAN	KODE KELAS		PENGGOLONGAN		KET NILAI JUAL
	ZNT	BUMI	NILAI JUAL BUMI	(Rupiah/M2)	OBJEK PAJAK BUMI
					(Rupiah/M2)
012 DK WINONG	AQ	082	41,000 s/d	55,000	48,000
012 DK WINONG BLOK 012	AQ	082	41,000 s/d	55,000	48,000
012 DK.WINONG	AA	084	23,000 s/d	31,000	27,000
012 DK.WINONG	AP	084	23,000 s/d	31,000	27,000
012 DK.WINONG	AQ	082	41,000 s/d	55,000	48,000
012 JL DESA WINONG	AA	084	23,000 s/d	31,000	27,000
012 JL DESA WINONG	AP	084	23,000 s/d	31,000	27,000
012 JL DESA WINONG	AQ	082	41,000 s/d	55,000	48,000
012 SAWAH BLOK 012	AP	084	23,000 s/d	31,000	27,000
012 SAWAH WINONG	AP	084	23,000 s/d	31,000	27,000
012 SAWAH WINONG BLOK 012	AP	084	23,000 s/d	31,000	27,000
013 DARAT	BB	085	17,000 s/d	23,000	20,000
013 DARAT	BC	086	12,000 s/d	17,000	14,000
013 DARAT SIDOREJO	BB	085	17,000 s/d	23,000	20,000
013 DARAT SIDOREJO	BC	086	12,000 s/d	17,000	14,000
013 DARAT SIDOREJO BLOK 013	BC	086	12,000 s/d	17,000	14,000
013 DK WINONG	BC	086	12,000 s/d	17,000	14,000
013 SAWAH	BB	085	17,000 s/d	23,000	20,000
013 SAWAH	BC	086	12,000 s/d	17,000	14,000
013 SAWAH CASRI	BC	086	12,000 s/d	17,000	14,000
014 DARAT	BB	085	17,000 s/d	23,000	20,000
014 DARAT	BD	083	31,000 s/d	41,000	36,000
014 DARAT SIDOREJO	BB	085	17,000 s/d	23,000	20,000
014 DARAT SIDOREJO	BD	083	31,000 s/d	41,000	36,000
014 DARAT SIDOREJO BLOK 014	BB	085	17,000 s/d	23,000	20,000
014 DARAT SIDOREJO BLOK 014	BD	083	31,000 s/d	41,000	36,000
015 DARAT SIDOREJO	AZ	085	17,000 s/d	23,000	20,000
015 332608000101500500	AZ	085	17,000 s/d	23,000	20,000
015 DARAT	AZ	085	17,000 s/d	23,000	20,000
015 DARAT	BA	083	31,000 s/d	41,000	36,000
015 DARAT SIDOREJO	AY	082	41,000 s/d	55,000	48,000
015 DARAT SIDOREJO	AZ	085	17,000 s/d	23,000	20,000
015 DARAT SIDOREJO BLOK 015	AZ	085	17,000 s/d	23,000	20,000
015 DK SIDOREJO	BA	083	31,000 s/d	41,000	36,000
015 DK SIDOREJO BLOK 015	BA	083	31,000 s/d	41,000	36,000
015 JL DESA	BA	083	31,000 s/d	41,000	36,000
015 JL DESA SIDOREJO	AZ	085	17,000 s/d	23,000	20,000
015 JL DESA SIDOREJO	BA	083	31,000 s/d	41,000	36,000
015 JL DESA TAMBAKROTO	BA	083	31,000 s/d	41,000	36,000
015 JL DK SIDOREJO	BA	083	31,000 s/d	41,000	36,000
015 KP RT BLOK 015	AZ	085	17,000 s/d	23,000	20,000
015 SIDOREJO	AZ	085	17,000 s/d	23,000	20,000
016 DARAT	BE	086	12,000 s/d	17,000	14,000
016 DARAT SIDOREJO	BE	086	12,000 s/d	17,000	14,000
016 DARAT SIGOLOK	BE	086	12,000 s/d	17,000	14,000
016 DARAT SIGOLOK BLOK 016	BE	086	12,000 s/d	17,000	14,000

KLASIFIKASI DAN BESARNYA NJOP PERMUKAAN BUMI BERUPA TANAH TAHUN 2021

PROPINSI:33-JAWA TENGAH
KAB/KOTA:26-PEKALONGAN

KECAMATAN:080-KAJEN
KELURAHAN:002-KUTOREJO

BLK NAMA JALAN	KODE KELAS		PENGGOLONGAN		KET NILAI JUAL
	ZNT	BUMI	NILAI JUAL BUMI	(Rupiah/M2)	OBJEK PAJAK BUMI
					(Rupiah/M2)
001 DARAT BLOK 001	AA	084	23,000 s/d	31,000	27,000
001 DARAT BLOK 1	AA	084	23,000 s/d	31,000	27,000
001 DARAT BLOK 1	AG	085	17,000 s/d	23,000	20,000
001 DARAT BLOK I	AA	084	23,000 s/d	31,000	27,000
001 DK GUMANTI	AG	085	17,000 s/d	23,000	20,000
001 DUSUN GUMANTI	AA	084	23,000 s/d	31,000	27,000
001 DUSUN KRAMEAN	AA	084	23,000 s/d	31,000	27,000
001 GUMANTI	AA	084	23,000 s/d	31,000	27,000
001 GUMANTI	AG	085	17,000 s/d	23,000	20,000
001 JL KP RT	AG	085	17,000 s/d	23,000	20,000
001 JL RAYA	AG	085	17,000 s/d	23,000	20,000
001 KRAMEAN	AA	084	23,000 s/d	31,000	27,000
001 SAWAH BLOK 1	AA	084	23,000 s/d	31,000	27,000
001 SAWAH BLOK I	AA	084	23,000 s/d	31,000	27,000
002 JL BAHUREKSO BLOK 002	AC	081	55,000 s/d	73,000	64,000
002 JL DESA	AC	081	55,000 s/d	73,000	64,000
002 JL RAYA KESESI KAJEN	AC	081	55,000 s/d	73,000	64,000
002 SAWAH BLOK 002	AB	082	41,000 s/d	55,000	48,000
002 SAWAH BLOK 002	AC	081	55,000 s/d	73,000	64,000
002 SAWAH BLOK 02	AB	082	41,000 s/d	55,000	48,000
002 SAWAH BLOK 02	AC	081	55,000 s/d	73,000	64,000
003 JL RAYA KESESI / KAV	AD	081	55,000 s/d	73,000	64,000
003 JL RAYA KESESI / KAV SELATAN	AD	081	55,000 s/d	73,000	64,000
003 JL RAYA KESESI KAJEN	AD	081	55,000 s/d	73,000	64,000
003 JL RAYA KESESI KAJEN	AP	081	55,000 s/d	73,000	64,000
003 JL RAYA KESESI KAJEN / KAV	AD	081	55,000 s/d	73,000	64,000
003 SAWAH BLOK 003	AP	081	55,000 s/d	73,000	64,000
003 SAWAH BLOK 03	AD	081	55,000 s/d	73,000	64,000
003 SAWAH BLOK 03	AP	081	55,000 s/d	73,000	64,000
004 DUKUH KRAMEAN	AO	084	23,000 s/d	31,000	27,000
004 JL BAHUREKSO BLOK 004	AE	081	55,000 s/d	73,000	64,000
004 JL RAYA KESESI - KAEJEN	AE	081	55,000 s/d	73,000	64,000
004 JL RAYA KESESI - KAJEN	AE	081	55,000 s/d	73,000	64,000
004 JL RAYA KESESI KAJEN	AE	081	55,000 s/d	73,000	64,000
004 SAWAH BLOK 004	AO	084	23,000 s/d	31,000	27,000
004 SAWAH BLOK 04	AE	081	55,000 s/d	73,000	64,000
004 SAWAH BLOK 04	AO	084	23,000 s/d	31,000	27,000
004 SAWAH BLOK 04	AP	081	55,000 s/d	73,000	64,000
005 JL BAHUREKSO	AM	082	41,000 s/d	55,000	48,000
005 JL DESA	AL	081	55,000 s/d	73,000	64,000
005 JL DESA	AM	082	41,000 s/d	55,000	48,000
005 JL DESA	AN	082	41,000 s/d	55,000	48,000
005 JL KPRT	AL	081	55,000 s/d	73,000	64,000
005 JL KPRT	AM	082	41,000 s/d	55,000	48,000
005 JL RAYA	AP	081	55,000 s/d	73,000	64,000
005 JL RAYA KESESI KAJEN	AM	082	41,000 s/d	55,000	48,000
005 JL RAYA KESESI KAJEN	AP	081	55,000 s/d	73,000	64,000
005 JL RT	AL	081	55,000 s/d	73,000	64,000
005 JL RT	AM	082	41,000 s/d	55,000	48,000
005 JL RT DK KRAMEAN	AM	082	41,000 s/d	55,000	48,000
005 KAMPUNG RT 02 RW 02	AM	082	41,000 s/d	55,000	48,000
005 KP RT	AL	081	55,000 s/d	73,000	64,000

KLASIFIKASI DAN BESARNYA NJOP PERMUKAAN BUMI BERUPA TANAH TAHUN 2021

PROPINSI:33-JAWA TENGAH
KAB/KOTA:26-PEKALONGAN

KECAMATAN:080-KAJEN
KELURAHAN:002-KUTOREJO

BLK NAMA JALAN	KODE ZNT	KELAS BUMI	PENGGOLONGAN NILAI JUAL BUMI (Rupiah/M2)	KET NILAI JUAL OBJEK PAJAK BUMI (Rupiah/M2)
005 KP RT	AM	082	41,000 s/d	55,000 48,000
005 KP RT DK GUMANTI	AM	082	41,000 s/d	55,000 48,000
005 SAWAH BLOK 005	AN	082	41,000 s/d	55,000 48,000
005 SAWAH BLOK 05	AN	082	41,000 s/d	55,000 48,000
005 SAWAH BLOK 05	AP	081	55,000 s/d	73,000 64,000
006 DK GUMANTI	AF	079	91,000 s/d	114,000 103,000
006 DK GUMANTI	AH	085	17,000 s/d	23,000 20,000
006 DUKUH GUMANTI BLOK 006	AH	085	17,000 s/d	23,000 20,000
006 JL DESA	AF	079	91,000 s/d	114,000 103,000
006 JL DESA	AI	084	23,000 s/d	31,000 27,000
006 JL KPRT	AH	085	17,000 s/d	23,000 20,000
006 JL KPRT	AI	084	23,000 s/d	31,000 27,000
006 JL RAYA KESESI KAJEN	AF	079	91,000 s/d	114,000 103,000
006 JL RAYA KESESI-KAJEN	AF	079	91,000 s/d	114,000 103,000
006 JL RT	AF	079	91,000 s/d	114,000 103,000
006 JL RT	AH	085	17,000 s/d	23,000 20,000
006 JL RT	AI	084	23,000 s/d	31,000 27,000
006 JL RT BLOK 006	AF	079	91,000 s/d	114,000 103,000
006 JL RYT GUMANTI	AI	084	23,000 s/d	31,000 27,000
006 KP RT	AF	079	91,000 s/d	114,000 103,000
006 KP RT	AH	085	17,000 s/d	23,000 20,000
006 KP RT	AI	084	23,000 s/d	31,000 27,000
007 DARAT BLOK 007	AJ	085	17,000 s/d	23,000 20,000
007 DARAT BLOK 07	AJ	085	17,000 s/d	23,000 20,000
007 JL DESA	AJ	085	17,000 s/d	23,000 20,000
007 JL DESA	AK	084	23,000 s/d	31,000 27,000
007 JL DESA DK GUMANTI	AI	084	23,000 s/d	31,000 27,000
007 JL DESA DK KRAMEAN	AJ	085	17,000 s/d	23,000 20,000
007 JL DESA DK KRAMEAN	AK	084	23,000 s/d	31,000 27,000
007 JL DESA KRAMEAN	AK	084	23,000 s/d	31,000 27,000
007 JL KPRT DK KRAMEAN	AK	084	23,000 s/d	31,000 27,000
007 JL RT	AJ	085	17,000 s/d	23,000 20,000
007 JL RT	AK	084	23,000 s/d	31,000 27,000
007 JL RT BLOK 007	AJ	085	17,000 s/d	23,000 20,000
007 JL RT DK KRAMEAN	AJ	085	17,000 s/d	23,000 20,000
007 JL RT DK KRAMEAN	AK	084	23,000 s/d	31,000 27,000
007 JL RT DK KRAMEAN BLOK 007	AJ	085	17,000 s/d	23,000 20,000
007 JL RT GUMANTI	AJ	085	17,000 s/d	23,000 20,000
007 JL RT KRAMEAN	AJ	085	17,000 s/d	23,000 20,000
007 KL RT DK KRAMEAN	AK	084	23,000 s/d	31,000 27,000
007 KP RT DK GUMANTI	AJ	085	17,000 s/d	23,000 20,000
007 KP RT DK KRAMEAN	AJ	085	17,000 s/d	23,000 20,000
007 KP RT DK KRAMEAN	AK	084	23,000 s/d	31,000 27,000
007 KP RT DK KRAMEAN BLOK 007	AJ	085	17,000 s/d	23,000 20,000
007 KP RT KRAMEAN	AJ	085	17,000 s/d	23,000 20,000
007 KRAMAEAN BLOK 007	AJ	085	17,000 s/d	23,000 20,000
008 JL DESA	AQ	082	41,000 s/d	55,000 48,000
008 SAWAH BLOK 008	AQ	082	41,000 s/d	55,000 48,000
008 SAWAH BLOK 08	AK	084	23,000 s/d	31,000 27,000
008 SAWAH BLOK 08	AQ	082	41,000 s/d	55,000 48,000
008 SAWAH BLOK 08	AR	082	41,000 s/d	55,000 48,000
008 SAWAH BLOK 008	AQ	082	41,000 s/d	55,000 48,000

KLASIFIKASI DAN BESARNYA NJOP PERMUKAAN BUMI BERUPA TANAH TAHUN 2021

PROPINSI:33-JAWA TENGAH
KAB/KOTA:26-PEKALONGAN

KECAMATAN:080-KAJEN
KELURAHAN:002-KUTOREJO

BLK NAMA JALAN	KODE KELAS		PENGGOLONGAN		KET NILAI JUAL
	ZNT	BUMI	NILAI JUAL BUMI	(Rupiah/M2)	OBJEK PAJAK BUMI
					(Rupiah/M2)
009 DUKUH PEJATEN BLOK 009	AR	082	41,000 s/d	55,000	48,000
009 JL DESA	AR	082	41,000 s/d	55,000	48,000
009 JL DESA	AS	082	41,000 s/d	55,000	48,000
009 JL KPRT	AR	082	41,000 s/d	55,000	48,000
009 JL KPRT	AS	082	41,000 s/d	55,000	48,000
009 JL KPRT	AT	082	41,000 s/d	55,000	48,000
009 JL KPRT PEJATEN	AT	082	41,000 s/d	55,000	48,000
009 JL RT	AR	082	41,000 s/d	55,000	48,000
009 JL RT	AS	082	41,000 s/d	55,000	48,000
009 JL RT	AT	082	41,000 s/d	55,000	48,000
009 KP RT	AR	082	41,000 s/d	55,000	48,000
009 KP RT	AS	082	41,000 s/d	55,000	48,000
009 KP RT	AT	082	41,000 s/d	55,000	48,000
009 SAWAH BLOK 09	AR	082	41,000 s/d	55,000	48,000
010 DARAT BLOK 010	AK	084	23,000 s/d	31,000	27,000
010 DARAT BLOK 010	AU	084	23,000 s/d	31,000	27,000
010 DARAT BLOK 010	AV	085	17,000 s/d	23,000	20,000
010 DARAT BLOK 10	AK	084	23,000 s/d	31,000	27,000
010 DARAT BLOK 10	AU	084	23,000 s/d	31,000	27,000
010 DARAT BLOK 10	AV	085	17,000 s/d	23,000	20,000
010 DK KRAMEAN	AK	084	23,000 s/d	31,000	27,000
010 JL DESA DK KRAMEAN	AK	084	23,000 s/d	31,000	27,000
010 JL DESA DK PEJATEN	AU	084	23,000 s/d	31,000	27,000
010 JL KPRT DK KRAMEAN	AK	084	23,000 s/d	31,000	27,000
010 JL RT	AK	084	23,000 s/d	31,000	27,000
010 JL TENTARA PELAJAR	AK	084	23,000 s/d	31,000	27,000
010 JL TENTARA PELAJAR	AU	084	23,000 s/d	31,000	27,000
010 JL. DESA DK KRAMEAN	AK	084	23,000 s/d	31,000	27,000
010 SAWAH BLOK 010	AU	084	23,000 s/d	31,000	27,000
010 SAWAH BLOK 10	AU	084	23,000 s/d	31,000	27,000
010 TEGALAN BLOK 10	AV	085	17,000 s/d	23,000	20,000

KLASIFIKASI DAN BESARNYA NJOP PERMUKAAN BUMI BERUPA TANAH TAHUN 2021

PROPINSI:33-JAWA TENGAH
KAB/KOTA:26-PEKALONGAN

KECAMATAN:080-KAJEN
KELURAHAN:003-LINGGOASRI

BLK NAMA JALAN	KODE KELAS		PENGGOLONGAN		KET NILAI JUAL
	ZNT	BUMI	NILAI JUAL BUMI	(Rupiah/M2)	OBJEK PAJAK BUMI
(Rupiah/M2)					
001 DK BOJONG LARANG	AB	083	31,000 s/d	41,000	36,000
001 DK BOJONGLARANG	AA	085	17,000 s/d	23,000	20,000
001 DK BOJONGLARANG	AB	083	31,000 s/d	41,000	36,000
001 KALISAWUK	AA	085	17,000 s/d	23,000	20,000
001 WATUTUMPUK	AA	085	17,000 s/d	23,000	20,000
002 KALIMEONG	AC	085	17,000 s/d	23,000	20,000
002 KEDAWUNG	AC	085	17,000 s/d	23,000	20,000
002 KEDAWUNG	AD	086	12,000 s/d	17,000	14,000
002 NGIGIR	AD	086	12,000 s/d	17,000	14,000
002 SIKLUWUNG	AE	086	12,000 s/d	17,000	14,000
003 -	AE	086	12,000 s/d	17,000	14,000
003 SIDENGEN	AE	086	12,000 s/d	17,000	14,000
003 SIKLUWUNG	AE	086	12,000 s/d	17,000	14,000
003 TALUN GUNUNG	AE	086	12,000 s/d	17,000	14,000
003 TENGGILING	AE	086	12,000 s/d	17,000	14,000
004 CENGKEG	AF	087	8,400 s/d	12,000	10,000
005 DK SADANG KULON	AG	085	17,000 s/d	23,000	20,000
005 DK SADANG KULON	AJ	083	31,000 s/d	41,000	36,000
005 DK SADANG KULON	AK	084	23,000 s/d	31,000	27,000
005 DK SADANG KULON3	AJ	083	31,000 s/d	41,000	36,000
005 DK SANAG KULON	AJ	083	31,000 s/d	41,000	36,000
005 KARANG TENGAH	AG	085	17,000 s/d	23,000	20,000
005 SINADUNG	AK	084	23,000 s/d	31,000	27,000
005 SIWADUNG	AK	084	23,000 s/d	31,000	27,000
006 COKRAH	AH	086	12,000 s/d	17,000	14,000
006 COKRAH	AI	085	17,000 s/d	23,000	20,000
006 DK ASADNG WETAN	AM	083	31,000 s/d	41,000	36,000
006 DK SADANG	AM	083	31,000 s/d	41,000	36,000
006 DK SADANG WETAN	AL	084	23,000 s/d	31,000	27,000
006 DK SADANG WETAN	AM	083	31,000 s/d	41,000	36,000
006 DK SDANG WETAN	AL	084	23,000 s/d	31,000	27,000
006 SANAGNJAYA	AH	086	12,000 s/d	17,000	14,000
006 SANGANJAYA	AH	086	12,000 s/d	17,000	14,000
006 SIGROGOL	AH	086	12,000 s/d	17,000	14,000
007 DK SANDANG	AN	086	12,000 s/d	17,000	14,000
007 REJEB	AN	086	12,000 s/d	17,000	14,000
007 REJEP	AN	086	12,000 s/d	17,000	14,000
008 -	AP	085	17,000 s/d	23,000	20,000
008 CITAKAN	BP	084	23,000 s/d	31,000	27,000
008 DK LINGGO	AQ	083	31,000 s/d	41,000	36,000
008 GONDANG	AO	084	23,000 s/d	31,000	27,000
008 JATI	AP	085	17,000 s/d	23,000	20,000
008 JL RAYA LINGGO	AR	082	41,000 s/d	55,000	48,000
008 JL. RAYA LINGGO	AR	082	41,000 s/d	55,000	48,000
008 KEMRANGGON	AP	085	17,000 s/d	23,000	20,000
008 SEMOYO	AP	085	17,000 s/d	23,000	20,000
009 -	AT	082	41,000 s/d	55,000	48,000
009 BLUBUK	AW	085	17,000 s/d	23,000	20,000
009 BLUBUR	AW	085	17,000 s/d	23,000	20,000
009 DK LINGGO TANDON	AT	082	41,000 s/d	55,000	48,000
009 DK YOSOREJO TANDON	AT	082	41,000 s/d	55,000	48,000
009 DK YOSOREJO TRANDON	AT	082	41,000 s/d	55,000	48,000

KLASIFIKASI DAN BESARNYA NJOP PERMUKAAN BUMI BERUPA TANAH TAHUN 2021

PROPINSI:33-JAWA TENGAH
KAB/KOTA:26-PEKALONGAN

KECAMATAN:080-KAJEN
KELURAHAN:003-LINGGOASRI

BLK NAMA JALAN	KODE KELAS		PENGGOLONGAN		KET NILAI JUAL
	ZNT	BUMI	NILAI JUAL BUMI	(Rupiah/M2)	OBJEK PAJAK BUMI
					(Rupiah/M2)
009 JL. RAYA LINGGO	AS	081	55,000 s/d	73,000	64,000
009 KALI GUYANGAN - DUKUH	AW	085	17,000 s/d	23,000	20,000
009 KOMPLEK WISATA	AS	081	55,000 s/d	73,000	64,000
009 KOMPLEK WISATA	AV	082	41,000 s/d	55,000	48,000
009 SIJAJAR - BATUR	AW	085	17,000 s/d	23,000	20,000
009 SILANJAR	AU	083	31,000 s/d	41,000	36,000
009 SILANJAR - BATUR	AW	085	17,000 s/d	23,000	20,000
009 SILANJAR-BATUR	AW	085	17,000 s/d	23,000	20,000
009 TANDON	AU	083	31,000 s/d	41,000	36,000
009 TANDONO	AU	083	31,000 s/d	41,000	36,000
010 GEMBYANG	AX	087	8,400 s/d	12,000	10,000
010 GENDER	AX	087	8,400 s/d	12,000	10,000
011 SIGEBRUG WETAN	AZ	086	12,000 s/d	17,000	14,000
011 SILUMPANG - SIGEBRUG KULON	AY	086	12,000 s/d	17,000	14,000
011 SILUMPANG-SIGEBRUG KULON	AY	086	12,000 s/d	17,000	14,000
011 SILUMPANGN - SIGEBRUG KULON	AY	086	12,000 s/d	17,000	14,000
011 SILUMPANNG-SIGEBRUG KULON	AY	086	12,000 s/d	17,000	14,000
012 KRIKIL	BA	086	12,000 s/d	17,000	14,000
012 NGGELAM	BA	086	12,000 s/d	17,000	14,000
013 DK REJOSARI	BB	086	12,000 s/d	17,000	14,000
013 DK REJOSARI	BD	083	31,000 s/d	41,000	36,000
013 DK YOSOREJO	BD	083	31,000 s/d	41,000	36,000
013 JLEGONG	BB	086	12,000 s/d	17,000	14,000
013 SIBRABAD	BC	085	17,000 s/d	23,000	20,000
013 TALUN GUNUNG	BB	086	12,000 s/d	17,000	14,000
014 COKRAH	BF	084	23,000 s/d	31,000	27,000
014 DK YOSOREJO - COKRAH	BG	083	31,000 s/d	41,000	36,000
014 DK YOSOREJO - SAWEN	BE	083	31,000 s/d	41,000	36,000
014 DK YOSOREJO -SAWEN	BE	083	31,000 s/d	41,000	36,000
014 DK YOSOREJO SAWEN	AS	081	55,000 s/d	73,000	64,000
014 DK YOSOREJO SAWEN	BE	083	31,000 s/d	41,000	36,000
014 DK YOSOREJO- SAWEN	BE	083	31,000 s/d	41,000	36,000
014 DK YOSOREJO-COKRAH	BG	083	31,000 s/d	41,000	36,000
014 DK YOSOREJO-SAWEN	BE	083	31,000 s/d	41,000	36,000
014 DK YOSOREJO-SAWEN	BG	083	31,000 s/d	41,000	36,000
014 DK YOSOSREJO - SAWEN	BE	083	31,000 s/d	41,000	36,000
014 DK YOSOSREJO SAWEN	BE	083	31,000 s/d	41,000	36,000
014 DK YSOSREJO -SAWEN	BE	083	31,000 s/d	41,000	36,000
014 DK YSOSREJO SAWEN	AS	081	55,000 s/d	73,000	64,000
015 NGRWAN	BH	085	17,000 s/d	23,000	20,000
015 SAWEN	BH	085	17,000 s/d	23,000	20,000
016 SIDAMPIT	BI	086	12,000 s/d	17,000	14,000
017 -	BK	086	12,000 s/d	17,000	14,000
017 BANAJAR DAWA - SIWUNGU	BK	086	12,000 s/d	17,000	14,000
017 BANAJR DAWA - SIWUNGU	BK	086	12,000 s/d	17,000	14,000
017 BANJAR DAWA - SIWUNGU	BK	086	12,000 s/d	17,000	14,000
017 BANJAR DAWA -SIWUNGU	BK	086	12,000 s/d	17,000	14,000
017 BANJAR DAWA-SIWUNGU	BJ	085	17,000 s/d	23,000	20,000
017 BANJAR DAWA-SIWUNGU	BK	086	12,000 s/d	17,000	14,000
017 DK SILADING	BM	084	23,000 s/d	31,000	27,000
017 KALIPAINGAN	BJ	085	17,000 s/d	23,000	20,000
017 KALIPAINGEN	BJ	085	17,000 s/d	23,000	20,000

KLASIFIKASI DAN BESARNYA NJOP PERMUKAAN BUMI BERUPA TANAH TAHUN 2021

PROPINSI:33-JAWA TENGAH
KAB/KOTA:26-PEKALONGAN

KECAMATAN:080-KAJEN
KELURAHAN:003-LINGGOASRI

BLK NAMA JALAN	KODE KELAS		PENGGOLONGAN		KET NILAI JUAL
	ZNT	BUMI	NILAI JUAL BUMI (Rupiah/M2)		OBJEK PAJAK BUMI (Rupiah/M2)
017 SILADING	BL	086	12,000 s/d	17,000	14,000
017 SILITUNG-JAMBAN	BK	086	12,000 s/d	17,000	14,000
017 SILUTUNG - JAMBAN	BK	086	12,000 s/d	17,000	14,000
017 SILUTUNG -JAMBAN	BK	086	12,000 s/d	17,000	14,000
017 SILUTUNG-JAMBAN	BK	086	12,000 s/d	17,000	14,000
018 SAWIT	BN	086	12,000 s/d	17,000	14,000
018 SIKENDIL	BN	086	12,000 s/d	17,000	14,000
019 KALIWADAS	BO	087	8,400 s/d	12,000	10,000

KLASIFIKASI DAN BESARNYA NJOP PERMUKAAN BUMI BERUPA TANAH TAHUN 2021

PROPINSI:33-JAWA TENGAH
KAB/KOTA:26-PEKALONGAN

KECAMATAN:080-KAJEN
KELURAHAN:004-BRENGKOLANG

BLK NAMA JALAN	KODE KELAS		PENGGOLONGAN		KET NILAI JUAL
	ZNT	BUMI	NILAI JUAL BUMI	(Rupiah/M2)	OBJEK PAJAK BUMI
				(Rupiah/M2)	
001 KLESEM	AA	085	17,000 s/d	23,000	20,000
001 KLIEM	AA	085	17,000 s/d	23,000	20,000
002 DK PODOROTO	AB	084	23,000 s/d	31,000	27,000
002 DK PODOROTO	AC	084	23,000 s/d	31,000	27,000
003 BEJI	AD	086	12,000 s/d	17,000	14,000
003 SI BALAK	AD	086	12,000 s/d	17,000	14,000
003 SI BALAK	AE	085	17,000 s/d	23,000	20,000
003 SIBALAK	AD	086	12,000 s/d	17,000	14,000
003 SIBALAK	AE	085	17,000 s/d	23,000	20,000
004 BATUR	AF	087	8,400 s/d	12,000	10,000
004 DK BRENGKOLAN	AI	083	31,000 s/d	41,000	36,000
004 DK BRENGKOLANG	AI	083	31,000 s/d	41,000	36,000
004 JARAKAN	AH	085	17,000 s/d	23,000	20,000
004 JARAKN	AH	085	17,000 s/d	23,000	20,000
004 JL BRENGKOLAN	AJ	083	31,000 s/d	41,000	36,000
004 JL BRENGKOLANG	AI	083	31,000 s/d	41,000	36,000
004 JL BRENGKOLANG	AJ	083	31,000 s/d	41,000	36,000
004 LEBUH	AH	085	17,000 s/d	23,000	20,000
004 SAMPIRAN	AF	087	8,400 s/d	12,000	10,000
004 SI BOKOR	AG	086	12,000 s/d	17,000	14,000
004 SI GLEPUNG	AG	086	12,000 s/d	17,000	14,000
004 SI PETIR KOMPLES	AH	085	17,000 s/d	23,000	20,000
004 SI PETRI KOMPLES	AH	085	17,000 s/d	23,000	20,000
004 SIBOKOR	AG	086	12,000 s/d	17,000	14,000
004 SIGLEPUNG	AG	086	12,000 s/d	17,000	14,000
004 SILANDAK	AG	086	12,000 s/d	17,000	14,000
004 SIMUNDU	AF	087	8,400 s/d	12,000	10,000
004 SIPETIR KOMPLES	AH	085	17,000 s/d	23,000	20,000
004 SIPETRI KOMPLES	AH	085	17,000 s/d	23,000	20,000
005 DK BRENGKOLAN	AI	083	31,000 s/d	41,000	36,000
005 DK BRENGKOLAN	AK	084	23,000 s/d	31,000	27,000
005 DK BRENGKOLANG	AI	083	31,000 s/d	41,000	36,000
005 DK BRENGKOLANG	AK	084	23,000 s/d	31,000	27,000
005 JL BRENGKOLANG	AI	083	31,000 s/d	41,000	36,000
005 JL BRENGKOLANG	AJ	083	31,000 s/d	41,000	36,000
005 SI PETIR KIDUL	AH	085	17,000 s/d	23,000	20,000
005 SIPETIR KIDUL	AH	085	17,000 s/d	23,000	20,000
005 TALUN	AM	086	12,000 s/d	17,000	14,000
005 TALUN	AN	087	8,400 s/d	12,000	10,000
005 TUGU	AL	086	12,000 s/d	17,000	14,000
006 GENDER	AO	087	8,400 s/d	12,000	10,000

KLASIFIKASI DAN BESARNYA NJOP PERMUKAAN BUMI BERUPA TANAH TAHUN 2021

PROPINSI:33-JAWA TENGAH
KAB/KOTA:26-PEKALONGAN

KECAMATAN:080-KAJEN
KELURAHAN:005-PRINGSURAT

BLK NAMA JALAN	KODE KELAS		PENGGOLONGAN		KET NILAI JUAL
	ZNT	BUMI	NILAI JUAL BUMI	(Rupiah/M2)	OBJEK PAJAK BUMI
(Rupiah/M2)					
001 DARAT BLOK OO1	AB	083	31,000 s/d	41,000	36,000
001 PRINGSURAT	AA	085	17,000 s/d	23,000	20,000
001 PRINGSURAT	AB	083	31,000 s/d	41,000	36,000
001 PRINGSURAT	AC	083	31,000 s/d	41,000	36,000
002 PRINGSURAT	AC	083	31,000 s/d	41,000	36,000
002 PRINGSURAT	AD	085	17,000 s/d	23,000	20,000
002 PRINGSURAT	AE	087	8,400 s/d	12,000	10,000
003 PRINGSURAT	AC	083	31,000 s/d	41,000	36,000
003 PRINGSURAT	AF	083	31,000 s/d	41,000	36,000
003 PRINGSURAT	AG	087	8,400 s/d	12,000	10,000
004 PRINGSURAT	AH	087	8,400 s/d	12,000	10,000
004 PRINGSURAT	AJ	087	8,400 s/d	12,000	10,000
005 PRINGSURAT	AK	082	41,000 s/d	55,000	48,000
006 PRINGSURAT	AM	087	8,400 s/d	12,000	10,000
006 PRINGSURAT	AO	087	8,400 s/d	12,000	10,000
006 TEGALREJO	AM	087	8,400 s/d	12,000	10,000
006 TEGALREJO	AN	081	55,000 s/d	73,000	64,000
006 TEGALREJO	AO	087	8,400 s/d	12,000	10,000
007 PRINGSURAT	AP	087	8,400 s/d	12,000	10,000
007 PRINGSURAT	AQ	085	17,000 s/d	23,000	20,000
008 PRINGSURAT	AC	083	31,000 s/d	41,000	36,000
008 PRINGSURAT	AS	085	17,000 s/d	23,000	20,000
009 PRINGLANGU	AT	087	8,400 s/d	12,000	10,000
009 PRINGSURAT	AK	082	41,000 s/d	55,000	48,000
009 PRINGSURAT	AR	083	31,000 s/d	41,000	36,000
009 PRINGSURAT	AT	087	8,400 s/d	12,000	10,000
010 JAMPANGAN	AW	087	8,400 s/d	12,000	10,000
010 JAMPANGAN	AX	087	8,400 s/d	12,000	10,000
010 PRINGSURAT	AW	087	8,400 s/d	12,000	10,000
010 TEGALREJO	AX	087	8,400 s/d	12,000	10,000
011 PRINGSURAT	AC	083	31,000 s/d	41,000	36,000
011 PRINGSURAT	AY	087	8,400 s/d	12,000	10,000

KLASIFIKASI DAN BESARNYA NJOP PERMUKAAN BUMI BERUPA TANAH TAHUN 2021

PROPINSI:33-JAWA TENGAH
KAB/KOTA:26-PEKALONGAN

KECAMATAN:080-KAJEN
KELURAHAN:006-SUKOYOSO

BLK NAMA JALAN	KODE KELAS		PENGGOLONGAN		KET NILAI JUAL
	ZNT	BUMI	NILAI JUAL BUMI	(Rupiah/M2)	OBJEK PAJAK BUMI
					(Rupiah/M2)
001 JL DESA	AA	082	41,000 s/d	55,000	48,000
001 SAWAH	AA	082	41,000 s/d	55,000	48,000
002 BLOK 002	AA	082	41,000 s/d	55,000	48,000
002 JL DESA	AB	080	73,000 s/d	91,000	82,000
002 SAWAH	AA	082	41,000 s/d	55,000	48,000
002 SOKOYOSO	AA	082	41,000 s/d	55,000	48,000
003 DARAT	AE	084	23,000 s/d	31,000	27,000
003 MAKAM	AE	084	23,000 s/d	31,000	27,000
003 SAWAH	AE	084	23,000 s/d	31,000	27,000
004 PEKARANGAN	AE	084	23,000 s/d	31,000	27,000
004 SAWAH	AE	084	23,000 s/d	31,000	27,000
005 JL DESA	AC	081	55,000 s/d	73,000	64,000
005 JL DESA	AD	082	41,000 s/d	55,000	48,000
005 JL RT	AC	081	55,000 s/d	73,000	64,000
005 JL RT	AD	082	41,000 s/d	55,000	48,000
005 JL.DESA	AC	081	55,000 s/d	73,000	64,000
005 SAWAH	AD	082	41,000 s/d	55,000	48,000
006 SAWAH	AJ	082	41,000 s/d	55,000	48,000
007 SAWAH	AJ	082	41,000 s/d	55,000	48,000
008 JALAN DESA	AG	080	73,000 s/d	91,000	82,000
008 JALAN RT	AH	081	55,000 s/d	73,000	64,000
008 JL DESA	AF	082	41,000 s/d	55,000	48,000
008 JL DESA	AG	080	73,000 s/d	91,000	82,000
008 JL DESA	AH	081	55,000 s/d	73,000	64,000
008 JL RT	AH	081	55,000 s/d	73,000	64,000
008 SAWAH	AF	082	41,000 s/d	55,000	48,000
009 JALAN DESA	AG	080	73,000 s/d	91,000	82,000
009 JL DESA	AG	080	73,000 s/d	91,000	82,000
009 JL.DESA	AG	080	73,000 s/d	91,000	82,000
009 MAKAM	AF	082	41,000 s/d	55,000	48,000
009 SAWAH	AF	082	41,000 s/d	55,000	48,000
009 SAWAH BLOK 009	AF	082	41,000 s/d	55,000	48,000
010 DK DAWUHAN	AP	087	8,400 s/d	12,000	10,000
010 JL DESA	AO	087	8,400 s/d	12,000	10,000
010 JL RT	AO	087	8,400 s/d	12,000	10,000
010 JL TEGALAN	AP	087	8,400 s/d	12,000	10,000
010 SAWAH	AO	087	8,400 s/d	12,000	10,000
010 SAWAH BLOK 010	AP	087	8,400 s/d	12,000	10,000
011 JL DESA	AM	084	23,000 s/d	31,000	27,000
011 JL DESA	AN	082	41,000 s/d	55,000	48,000
011 JL RT	AM	084	23,000 s/d	31,000	27,000
011 JL RT	AN	082	41,000 s/d	55,000	48,000
011 JL TEGALAN	AN	082	41,000 s/d	55,000	48,000
011 SAWAH	AN	082	41,000 s/d	55,000	48,000
011 SOKOYOSO	AN	082	41,000 s/d	55,000	48,000
011 SUKOYOSO	AN	082	41,000 s/d	55,000	48,000
012 SAWAH	AN	082	41,000 s/d	55,000	48,000

KLASIFIKASI DAN BESARNYA NJOP PERMUKAAN BUMI BERUPA TANAH TAHUN 2021

PROPINSI:33-JAWA TENGAH
KAB/KOTA:26-PEKALONGAN

KECAMATAN:080-KAJEN
KELURAHAN:007-SINANGOH PRENDENG

BLK NAMA JALAN	KODE ZNT	KELAS BUMI	PENGGOLONGAN NILAI JUAL BUMI (Rupiah/M2)	KET NILAI JUAL OBJEK PAJAK BUMI (Rupiah/M2)	
001 BLOK SIKUNANG	AB	080	73,000 s/d	91,000	82,000
001 BLOK SIKUNANG	AC	082	41,000 s/d	55,000	48,000
001 JL KYAI SINANGO SIKUNANG	AC	082	41,000 s/d	55,000	48,000
001 JL KYAI SINANGU	AB	080	73,000 s/d	91,000	82,000
001 JL RAYA SINANGOH PRENDENG	AB	080	73,000 s/d	91,000	82,000
001 JL RAYA SINANGOHPRENDENG	AB	080	73,000 s/d	91,000	82,000
001 JL RAYA SINANGOHPRENDENG	AC	082	41,000 s/d	55,000	48,000
002 BLOK SIKUNANG	AB	080	73,000 s/d	91,000	82,000
002 BLOK SIKUNANG	AC	082	41,000 s/d	55,000	48,000
002 JL RAYA SINANGOHPRENDENG	AB	080	73,000 s/d	91,000	82,000
003 BLOK SIKUNANG	AD	082	41,000 s/d	55,000	48,000
003 BLOK SINANGOH PRENDENG	AD	082	41,000 s/d	55,000	48,000
004 BLOK SIKUNANG	AP	081	55,000 s/d	73,000	64,000
004 BLOK SIKUNANG	AQ	084	23,000 s/d	31,000	27,000
004 BLOK SONGGOM	AP	081	55,000 s/d	73,000	64,000
004 DARAT BLOK 004	AO	081	55,000 s/d	73,000	64,000
004 DARAT BLOK 004	AM	080	73,000 s/d	91,000	82,000
004 DARAT BLOK 004	AN	081	55,000 s/d	73,000	64,000
004 DARAT BLOK 004	AO	081	55,000 s/d	73,000	64,000
004 DARAT BLOK 004	AP	081	55,000 s/d	73,000	64,000
004 DARAT BLOK 4	AN	081	55,000 s/d	73,000	64,000
004 JL DESA	AM	080	73,000 s/d	91,000	82,000
004 JL DESA	AN	081	55,000 s/d	73,000	64,000
004 JL DESA	AO	081	55,000 s/d	73,000	64,000
004 JL DESA	AP	081	55,000 s/d	73,000	64,000
004 JL GG PESUNATAN	AO	081	55,000 s/d	73,000	64,000
004 JL RAYA	AM	080	73,000 s/d	91,000	82,000
004 JL RAYA	AO	081	55,000 s/d	73,000	64,000
004 JL RAYA	AP	081	55,000 s/d	73,000	64,000
004 KP RT	AP	081	55,000 s/d	73,000	64,000
004 KP RT BLOK 004	AP	081	55,000 s/d	73,000	64,000
004 SINANGOH PRENDENG	AN	081	55,000 s/d	73,000	64,000
004 SINANGOH PRENDENG	AP	081	55,000 s/d	73,000	64,000
005 BLOK SONGGOM	AP	081	55,000 s/d	73,000	64,000
005 DUKUH KEMLOKO	AP	081	55,000 s/d	73,000	64,000
005 JL KYAI SINANGU	AP	081	55,000 s/d	73,000	64,000
005 JL RAYA SINANGOH PRENDENG	AP	081	55,000 s/d	73,000	64,000
005 JL RAYA SINANGOHPRENDENG	AP	081	55,000 s/d	73,000	64,000
005 KEMLOKO	AP	081	55,000 s/d	73,000	64,000
005 KP RT BLOK 005	AP	081	55,000 s/d	73,000	64,000
005 SINANGOH PRENDENG	AP	081	55,000 s/d	73,000	64,000
006 BLOK SONGGOM	AK	084	23,000 s/d	31,000	27,000
006 BLOK SONGGOM	AL	084	23,000 s/d	31,000	27,000
006 BLOK SONGGOM	AN	081	55,000 s/d	73,000	64,000
006 BLOK SONGGOM	AO	081	55,000 s/d	73,000	64,000
006 DARAT BLOK 006	AN	081	55,000 s/d	73,000	64,000
006 DARAT BLOK 006	AO	081	55,000 s/d	73,000	64,000
006 DARAT BLOK006	AN	081	55,000 s/d	73,000	64,000
006 GANG	AN	081	55,000 s/d	73,000	64,000
006 JL BEJI	AN	081	55,000 s/d	73,000	64,000
006 JL DESA	AL	084	23,000 s/d	31,000	27,000
006 JL DESA	AM	080	73,000 s/d	91,000	82,000

KLASIFIKASI DAN BESARNYA NJOP PERMUKAAN BUMI BERUPA TANAH TAHUN 2021

PROPINSI:33-JAWA TENGAH
KAB/KOTA:26-PEKALONGAN

KECAMATAN:080-KAJEN
KELURAHAN:007-SINANGOH PRENDENG

BLK NAMA JALAN	KODE ZNT	KELAS BUMI	PENGGOLONGAN NILAI JUAL BUMI (Rupiah/M2)	KET OBJEK PAJAK BUMI (Rupiah/M2)	NILAI JUAL	NILAI JUAL
006 JL DESA	AN	081	55,000 s/d	73,000	64,000	64,000
006 JL DESA	AO	081	55,000 s/d	73,000	64,000	64,000
006 JL RAYA	AL	084	23,000 s/d	31,000	27,000	27,000
006 JL RAYA	AM	080	73,000 s/d	91,000	82,000	82,000
006 JL RAYA	AN	081	55,000 s/d	73,000	64,000	64,000
006 JL RAYA SINANGOH PRENDENG	AM	080	73,000 s/d	91,000	82,000	82,000
006 JL RAYA SINANGOHPRENDENG	AO	081	55,000 s/d	73,000	64,000	64,000
006 KP RT	AK	084	23,000 s/d	31,000	27,000	27,000
007 BLOK PEKUNCEN	AE	084	23,000 s/d	31,000	27,000	27,000
007 BLOK PEKUNCENG	AE	084	23,000 s/d	31,000	27,000	27,000
007 BLOK PRENDENG	AE	084	23,000 s/d	31,000	27,000	27,000
007 BLOKPEKUNCEN	AE	084	23,000 s/d	31,000	27,000	27,000
007 JL RAYA SINANGOHPRENDENG	AE	084	23,000 s/d	31,000	27,000	27,000
007 SAWAH BLOK PEKUNCEN	AE	084	23,000 s/d	31,000	27,000	27,000
008 BLOK PEKUNCEN	AE	084	23,000 s/d	31,000	27,000	27,000
008 BLOK SIKUNANG	AE	084	23,000 s/d	31,000	27,000	27,000
009 BLOK PEKUNCEN	AE	084	23,000 s/d	31,000	27,000	27,000
010 BLOK PEKUNCEN	AE	084	23,000 s/d	31,000	27,000	27,000
010 BLOK PEKUNCEN	AF	082	41,000 s/d	55,000	48,000	48,000
010 BLOK PRENDENG	AE	084	23,000 s/d	31,000	27,000	27,000
011 BLOK KWAGEAN	AJ	082	41,000 s/d	55,000	48,000	48,000
011 BLOK KWAGEAN	AQ	084	23,000 s/d	31,000	27,000	27,000
011 GANG KETENTREMAN	AJ	082	41,000 s/d	55,000	48,000	48,000
011 JALAN DESA	AJ	082	41,000 s/d	55,000	48,000	48,000
011 JALAN GANG	AH	082	41,000 s/d	55,000	48,000	48,000
011 JALAN GANG	AI	082	41,000 s/d	55,000	48,000	48,000
011 JALAN GANG	AJ	082	41,000 s/d	55,000	48,000	48,000
011 JALAN RT	AG	080	73,000 s/d	91,000	82,000	82,000
011 JALAN RYAYA	AG	080	73,000 s/d	91,000	82,000	82,000
011 JL DESA	AH	082	41,000 s/d	55,000	48,000	48,000
011 JL DESA	AI	082	41,000 s/d	55,000	48,000	48,000
011 JL DESA	AJ	082	41,000 s/d	55,000	48,000	48,000
011 JL DESA	AQ	084	23,000 s/d	31,000	27,000	27,000
011 JL RAYA	AG	080	73,000 s/d	91,000	82,000	82,000
011 JL RAYA SINANGOHPRENDENG	AG	080	73,000 s/d	91,000	82,000	82,000
011 JL.GANG	AH	082	41,000 s/d	55,000	48,000	48,000
011 JLN HATA	AH	082	41,000 s/d	55,000	48,000	48,000
011 KP RT BLOK 011	AQ	084	23,000 s/d	31,000	27,000	27,000
011 KP.RT BLOK 011	AI	082	41,000 s/d	55,000	48,000	48,000
011 SAWAH BLOK KWAGEAN	AG	080	73,000 s/d	91,000	82,000	82,000
011 SINANGOHPRENDENG	AG	080	73,000 s/d	91,000	82,000	82,000
012 BLOK KWAGEAN	AK	084	23,000 s/d	31,000	27,000	27,000
012 BLOK WAGEAN	AK	084	23,000 s/d	31,000	27,000	27,000
013 BLOK KWAGEAN	AQ	084	23,000 s/d	31,000	27,000	27,000
013 KWAGEAN	AQ	084	23,000 s/d	31,000	27,000	27,000
014 BLOK KWAGEAN	AQ	084	23,000 s/d	31,000	27,000	27,000
014 JL DESA	AQ	084	23,000 s/d	31,000	27,000	27,000
014 SAWAH BLOK KWAGEAN	AQ	084	23,000 s/d	31,000	27,000	27,000

KLASIFIKASI DAN BESARNYA NJOP PERMUKAAN BUMI BERUPA TANAH TAHUN 2021

PROPINSI:33-JAWA TENGAH
KAB/KOTA:26-PEKALONGAN

KECAMATAN:080-KAJEN
KELURAHAN:008-KAJONGAN

BLK NAMA JALAN	KODE ZNT	KELAS BUMI	PENGGOLONGAN NILAI JUAL BUMI (Rupiah/M2)	KET NILAI JUAL OBJEK PAJAK BUMI (Rupiah/M2)
001 BLOK BUNUT	AA	082	41,000 s/d	55,000 48,000
001 KAJONGAN	AA	082	41,000 s/d	55,000 48,000
002 JL KEMLOKO	AB	082	41,000 s/d	55,000 48,000
002 JL KEMLOKO	AD	084	23,000 s/d	31,000 27,000
002 JL.KEMLOKO	AB	082	41,000 s/d	55,000 48,000
002 JL.KEMLOKO	AC	084	23,000 s/d	31,000 27,000
002 JL.KEMLOKO	AD	084	23,000 s/d	31,000 27,000
003 BLOK BUNUT	AE	082	41,000 s/d	55,000 48,000
003 BLOK BUNUT	AY	082	41,000 s/d	55,000 48,000
004 BLOK LOR KAJANGAN	AU	082	41,000 s/d	55,000 48,000
004 BLOK LOR KAJONGAN	AU	082	41,000 s/d	55,000 48,000
004 BLOK LOR KAJONGAN	AV	082	41,000 s/d	55,000 48,000
004 KAJONGAN	AU	082	41,000 s/d	55,000 48,000
005 BLOK 005 KL .WEDUS	AF	082	41,000 s/d	55,000 48,000
005 BLOK 005 KL WEDUS	AF	082	41,000 s/d	55,000 48,000
005 BLOK 005 KL.WEDUS	AF	082	41,000 s/d	55,000 48,000
005 BLOK 005 KLWEDUS	AF	082	41,000 s/d	55,000 48,000
005 KL.WEDUS	AU	082	41,000 s/d	55,000 48,000
006 BLOK 0006 WETAN KAJONGAN	AG	082	41,000 s/d	55,000 48,000
006 BLOK 0006 WETAN KANTONGAN	AG	082	41,000 s/d	55,000 48,000
006 BLOK 006 WETAN KAJONGAN	AG	082	41,000 s/d	55,000 48,000
006 BLOK 006WETAN KAJONGAN	AG	082	41,000 s/d	55,000 48,000
006 KL.WEDUS KAJONGAN	AG	082	41,000 s/d	55,000 48,000
006 KL.WEDUS KANJONGAN	AG	082	41,000 s/d	55,000 48,000
007 DK KRAJAN	AJ	082	41,000 s/d	55,000 48,000
007 JL .KAJONGAN	AH	081	55,000 s/d	73,000 64,000
007 JL DESA	AH	081	55,000 s/d	73,000 64,000
007 JL DESA	AJ	082	41,000 s/d	55,000 48,000
007 JL KAJONGAN	AH	081	55,000 s/d	73,000 64,000
007 JL.DUSUN	AH	081	55,000 s/d	73,000 64,000
007 JL.KAJONGAN	AH	081	55,000 s/d	73,000 64,000
007 JL.KRAJAN	AH	081	55,000 s/d	73,000 64,000
007 JL.KRAJAN	AI	082	41,000 s/d	55,000 48,000
007 JL.KRAJAN	AJ	082	41,000 s/d	55,000 48,000
008 JL DESA	AH	081	55,000 s/d	73,000 64,000
008 JL DESA	AJ	082	41,000 s/d	55,000 48,000
008 JL.DESA	AH	081	55,000 s/d	73,000 64,000
008 JL.DESA	AJ	082	41,000 s/d	55,000 48,000
008 KAJONGAN	AH	081	55,000 s/d	73,000 64,000
009 JL DESA	AG	082	41,000 s/d	55,000 48,000
009 JL.DESA	AG	082	41,000 s/d	55,000 48,000
010 BLOK 010 KAJONGAN	AG	082	41,000 s/d	55,000 48,000
010 BLOK 010 WETAN KAJONGAN	AG	082	41,000 s/d	55,000 48,000
010 BLOK 010WETAN KAJONGAN	AG	082	41,000 s/d	55,000 48,000
011 KL.WEDUS	AK	085	17,000 s/d	23,000 20,000
011 KL.WEDUS	AL	082	41,000 s/d	55,000 48,000
012 BLOK 012 KEMUNING	AG	082	41,000 s/d	55,000 48,000
013 DK GEMBONGAN	AM	082	41,000 s/d	55,000 48,000
013 GEMBONGAN	AA	082	41,000 s/d	55,000 48,000
013 GEMBONGAN	AM	082	41,000 s/d	55,000 48,000
013 GEMBONGAN	AN	084	23,000 s/d	31,000 27,000
013 GEMBONGAN	AO	085	17,000 s/d	23,000 20,000

KLASIFIKASI DAN BESARNYA NJOP PERMUKAAN BUMI BERUPA TANAH TAHUN 2021

PROPINSI:33-JAWA TENGAH
KAB/KOTA:26-PEKALONGAN

KECAMATAN:080-KAJEN
KELURAHAN:008-KAJONGAN

BLK NAMA JALAN	KODE KELAS		PENGGOLONGAN		KET NILAI JUAL
	ZNT	BUMI	NILAI JUAL BUMI	(Rupiah/M2)	OBJEK PAJAK BUMI
(Rupiah/M2)					
013 GEMBONGAN	AP	085	17,000 s/d	23,000	20,000
013 GENDONGAN	AN	084	23,000 s/d	31,000	27,000
014 BLOK KLUWIH	AR	084	23,000 s/d	31,000	27,000
014 JL.DESA	AQ	085	17,000 s/d	23,000	20,000
014 JL.DESA	AR	084	23,000 s/d	31,000	27,000
014 KAJONGAN	AQ	085	17,000 s/d	23,000	20,000
014 KAJONGAN	AR	084	23,000 s/d	31,000	27,000
014 KL.KAJONGAN	AR	084	23,000 s/d	31,000	27,000
015 BLOK KLUWIH KL.KAJONGAN	AR	084	23,000 s/d	31,000	27,000
016 JL PRINGSURAT	AS	087	8,400 s/d	12,000	10,000
016 JL. PRINGSURAT	AS	087	8,400 s/d	12,000	10,000
016 JL.PRINGSURAT	AS	087	8,400 s/d	12,000	10,000
016 PRINGSURAT	AS	087	8,400 s/d	12,000	10,000

KLASIFIKASI DAN BESARNYA NJOP PERMUKAAN BUMI BERUPA TANAH TAHUN 2021

PROPINSI:33-JAWA TENGAH
KAB/KOTA:26-PEKALONGAN

KECAMATAN:080-KAJEN
KELURAHAN:009-PEKIRINGAN AGENG

BLK NAMA JALAN	KODE ZNT	KELAS BUMI	PENGGOLONGAN NILAI JUAL BUMI (Rupiah/M2)	KET NILAI JUAL OBJEK PAJAK BUMI (Rupiah/M2)
001 BUNUT	AA	084	23,000 s/d	31,000 27,000
002 DK KRAJAN	AE	081	55,000 s/d	73,000 64,000
002 DSN KRAJAN	AE	081	55,000 s/d	73,000 64,000
002 DSN KRAJAN	AF	083	31,000 s/d	41,000 36,000
002 GLENDENG	AB	084	23,000 s/d	31,000 27,000
002 JL. KRAJAN	AB	084	23,000 s/d	31,000 27,000
002 JL. KRAJAN	AD	083	31,000 s/d	41,000 36,000
002 JL. KRAJAN	AE	081	55,000 s/d	73,000 64,000
002 JL. KRAJAN	AF	083	31,000 s/d	41,000 36,000
002 SAPIT URANG	AC	084	23,000 s/d	31,000 27,000
003 DK. KRAJAN	AG	083	31,000 s/d	41,000 36,000
003 DSN KARJAN	AH	081	55,000 s/d	73,000 64,000
003 DSN KARJAN	AI	083	31,000 s/d	41,000 36,000
003 DSN KARJAN	AJ	083	31,000 s/d	41,000 36,000
003 DSN KRAJAN	AF	083	31,000 s/d	41,000 36,000
003 DSN KRAJAN	AG	083	31,000 s/d	41,000 36,000
003 DSN KRAJAN	AI	083	31,000 s/d	41,000 36,000
003 DSN KRAJAN	AJ	083	31,000 s/d	41,000 36,000
003 JL KRAJAN	AH	081	55,000 s/d	73,000 64,000
003 JL. KARJAN	AH	081	55,000 s/d	73,000 64,000
003 JL. KARJAN	AJ	083	31,000 s/d	41,000 36,000
003 JL. KRAJAN	AE	081	55,000 s/d	73,000 64,000
003 JL. KRAJAN	AF	083	31,000 s/d	41,000 36,000
003 JL. KRAJAN	AG	083	31,000 s/d	41,000 36,000
003 JL. KRAJAN	AH	081	55,000 s/d	73,000 64,000
003 KRAJAN	AH	081	55,000 s/d	73,000 64,000
004 BERAN	AK	085	17,000 s/d	23,000 20,000
004 SITUMAN	AK	085	17,000 s/d	23,000 20,000
004 SITUMAN	AL	085	17,000 s/d	23,000 20,000
004 SUMBER	AM	085	17,000 s/d	23,000 20,000
005 DSN DUKUH	AN	083	31,000 s/d	41,000 36,000
005 DSN DUKUH D	AN	083	31,000 s/d	41,000 36,000
005 DUKUH	AO	083	31,000 s/d	41,000 36,000
005 DUKUH WETAN	AP	085	17,000 s/d	23,000 20,000
005 DUSUN DUKUH	AN	083	31,000 s/d	41,000 36,000
005 JL. DUKUH	AN	083	31,000 s/d	41,000 36,000
005 JL. DUKUH	AO	083	31,000 s/d	41,000 36,000
005 JL. KRAJAN	AO	083	31,000 s/d	41,000 36,000
005 KARANG TENGAH	AR	085	17,000 s/d	23,000 20,000
005 SUMBER	AM	085	17,000 s/d	23,000 20,000
006 JL. DUKUH	AO	083	31,000 s/d	41,000 36,000
006 KARANG TENGAH	AO	083	31,000 s/d	41,000 36,000
006 KARANG TENGAH	AQ	085	17,000 s/d	23,000 20,000
006 KARANG TENGAH	AR	085	17,000 s/d	23,000 20,000
007 MANAK MUNGGUH	AT	086	12,000 s/d	17,000 14,000
007 MANAK MUNGGUH	AT	086	12,000 s/d	17,000 14,000
007 MANAK MUNGGUH	AT	086	12,000 s/d	17,000 14,000
007 NAMAK MUNGGUH	AT	086	12,000 s/d	17,000 14,000
007 PATI - PATI	AS	086	12,000 s/d	17,000 14,000
007 PATI -PATI	AS	086	12,000 s/d	17,000 14,000
007 PATI-PATI	AS	086	12,000 s/d	17,000 14,000
008 DSN DUKUH	AV	084	23,000 s/d	31,000 27,000

KLASIFIKASI DAN BESARNYA NJOP PERMUKAAN BUMI BERUPA TANAH TAHUN 2021

PROPINSI:33-JAWA TENGAH
KAB/KOTA:26-PEKALONGAN

KECAMATAN:080-KAJEN
KELURAHAN:009-PEKIRINGAN AGENG

BLK NAMA JALAN	KODE ZNT	KELAS BUMI	PENGGOLONGAN NILAI JUAL BUMI (Rupiah/M2)	KET NILAI JUAL OBJEK PAJAK BUMI (Rupiah/M2)	
008 DSN GEMBUNG	AV	084	23,000 s/d	31,000	27,000
008 KALI LUWUNG	AU	086	12,000 s/d	17,000	14,000
009 SILANJAR	AW	086	12,000 s/d	17,000	14,000
009 WATU KAJI	AW	086	12,000 s/d	17,000	14,000
009 WATU TUMPENG	AW	086	12,000 s/d	17,000	14,000
010 DSN GEMBUNG	AX	086	12,000 s/d	17,000	14,000
010 DSN PAMUTIH	AX	086	12,000 s/d	17,000	14,000
010 DSN PEMUTIH	AX	086	12,000 s/d	17,000	14,000
010 DUSUN PAMUTIH	AX	086	12,000 s/d	17,000	14,000
010 LARANGAN	AX	086	12,000 s/d	17,000	14,000
010 LARANGAN	AY	086	12,000 s/d	17,000	14,000

KLASIFIKASI DAN BESARNYA NJOP PERMUKAAN BUMI BERUPA TANAH TAHUN 2021

PROPINSI:33-JAWA TENGAH
KAB/KOTA:26-PEKALONGAN

KECAMATAN:080-KAJEN
KELURAHAN:010-GANDARUM

BLK NAMA JALAN	KODE ZNT	KELAS BUMI	PENGGOLONGAN NILAI JUAL BUMI (Rupiah/M2)	KET NILAI JUAL OBJEK PAJAK BUMI (Rupiah/M2)	
001 DK BANDAR UTARA	AB	084	23,000 s/d	31,000	27,000
001 DS GANDARUM	AB	084	23,000 s/d	31,000	27,000
001 SAWAH BLOK 001	AA	084	23,000 s/d	31,000	27,000
001 SAWAH BLOK 001	AB	084	23,000 s/d	31,000	27,000
002 KP RT BLOK 002	AC	082	41,000 s/d	55,000	48,000
002 SAWAH BLOK 002	AB	084	23,000 s/d	31,000	27,000
002 SAWAH BLOK 002	AC	082	41,000 s/d	55,000	48,000
003 SAWAH BLOK 003	AC	082	41,000 s/d	55,000	48,000
003 SAWAH BLOK 003	AC	082	41,000 s/d	55,000	48,000
003 TEGALAN BLOK 003	AB	084	23,000 s/d	31,000	27,000
004 DK SEKARUM	AC	082	41,000 s/d	55,000	48,000
004 DK. SEMPUR	AN	082	41,000 s/d	55,000	48,000
004 JL DESA	AE	082	41,000 s/d	55,000	48,000
004 JL DIPONEGORO	AF	078	114,000 s/d	142,000	128,000
004 JL RAYA	AF	078	114,000 s/d	142,000	128,000
004 JL RT	AC	082	41,000 s/d	55,000	48,000
004 JL RT	AE	082	41,000 s/d	55,000	48,000
004 JL RT	AN	082	41,000 s/d	55,000	48,000
004 SAWAH	AC	082	41,000 s/d	55,000	48,000
004 SAWAH	AN	082	41,000 s/d	55,000	48,000
004 SAWAH BLOK 004	AC	082	41,000 s/d	55,000	48,000
005 DARAT BLOK 005	AD	084	23,000 s/d	31,000	27,000
005 DK WINDU	AC	082	41,000 s/d	55,000	48,000
005 DK WINDU	AE	082	41,000 s/d	55,000	48,000
005 DK WINDU	AF	078	114,000 s/d	142,000	128,000
005 GRAHA ALFA MANDIRI	BI	084	23,000 s/d	31,000	27,000
005 GRAHA ALFA MANDIRI	BI	084	23,000 s/d	31,000	27,000
005 GRAHA ALFA MANDIRI	BJ	078	114,000 s/d	142,000	128,000
005 GRIYA ALFA MANDIRI	BI	084	23,000 s/d	31,000	27,000
005 JL DK WINDU	AC	082	41,000 s/d	55,000	48,000
005 JL DK WINDU	AE	082	41,000 s/d	55,000	48,000
005 JL RAYA	AF	078	114,000 s/d	142,000	128,000
005 JL RAYA GANDARUM	AF	078	114,000 s/d	142,000	128,000
005 JL RAYA KAJEN-PANINGGARAN	AF	078	114,000 s/d	142,000	128,000
005 JL RAYA (SAWAH)	AF	078	114,000 s/d	142,000	128,000
005 KP RT	AE	082	41,000 s/d	55,000	48,000
005 KP RT BLOK 005	AC	082	41,000 s/d	55,000	48,000
005 KP RT BLOK 005	AD	084	23,000 s/d	31,000	27,000
005 KP RT BLOK 005	AE	082	41,000 s/d	55,000	48,000
005 KP RT WINDU	AC	082	41,000 s/d	55,000	48,000
005 KP RT WINDU	AE	082	41,000 s/d	55,000	48,000
005 KP RT WINDU	AF	078	114,000 s/d	142,000	128,000
005 PERUM GRAHA ALFA MANDIRI	BI	084	23,000 s/d	31,000	27,000
005 PERUM KIRANA PUTRI KENCANA	BJ	078	114,000 s/d	142,000	128,000
005 SAWAH BLOK 005	AC	082	41,000 s/d	55,000	48,000
005 SAWAH BLOK 005	AD	084	23,000 s/d	31,000	27,000
005 WINDU	AE	082	41,000 s/d	55,000	48,000
006 DK COKRAH	AG	082	41,000 s/d	55,000	48,000
006 JL COKRAH	AG	082	41,000 s/d	55,000	48,000
006 KAPLING COKRAH	AG	082	41,000 s/d	55,000	48,000
006 KAPLING COKRAH BLOK 006	AG	082	41,000 s/d	55,000	48,000
006 KAPLUNG COKRAH	AG	082	41,000 s/d	55,000	48,000

KLASIFIKASI DAN BESARNYA NJOP PERMUKAAN BUMI BERUPA TANAH TAHUN 2021

PROPINSI:33-JAWA TENGAH
KAB/KOTA:26-PEKALONGAN

KECAMATAN:080-KAJEN
KELURAHAN:010-GANDARUM

BLK NAMA JALAN	KODE ZNT	KELAS BUMI	PENGGOLONGAN NILAI JUAL BUMI (Rupiah/M2)		KET NILAI JUAL OBJEK PAJAK BUMI (Rupiah/M2)
006 KP RT COKRAH	AG	082	41,000	s/d 55,000	48,000
006 PAPLING COKRAH	AG	082	41,000	s/d 55,000	48,000
006 SAWAH COKRAH	AG	082	41,000	s/d 55,000	48,000
007 DK KARAGAN UTARA	AG	082	41,000	s/d 55,000	48,000
007 JL RAYA	AF	078	114,000	s/d 142,000	128,000
007 JL RAYA	AG	082	41,000	s/d 55,000	48,000
007 JL RAYA BLOK 007	AF	078	114,000	s/d 142,000	128,000
007 JL RAYA GANDARUM	AF	078	114,000	s/d 142,000	128,000
007 JL RAYA KARAGAN UTARA	AG	082	41,000	s/d 55,000	48,000
007 JL RT	AG	082	41,000	s/d 55,000	48,000
007 KP RT KARAGAN UTARA	AG	082	41,000	s/d 55,000	48,000
007 KP RT KARAGAN UTARA BLOK 007	AG	082	41,000	s/d 55,000	48,000
007 SAWAH	BK	082	41,000	s/d 55,000	48,000
007 SAWAH KARAGAN UTARA	AF	078	114,000	s/d 142,000	128,000
007 SAWAH KARAGAN UTARA	BK	082	41,000	s/d 55,000	48,000
008 FLAMBOYAN RAYA 2 PERUM GKI	AH	080	73,000	s/d 91,000	82,000
008 G DAHLIA 1 PERUM GKI	AH	080	73,000	s/d 91,000	82,000
008 GANDARUM	AH	080	73,000	s/d 91,000	82,000
008 GG ANGGREK 1 PERUM GKI	AH	080	73,000	s/d 91,000	82,000
008 GG ANGGREK 2 PERUM GKI	AH	080	73,000	s/d 91,000	82,000
008 GG ANGGREK 3 PERUM GKI	AH	080	73,000	s/d 91,000	82,000
008 GG ANGGREK 4 PERUM GKI	AH	080	73,000	s/d 91,000	82,000
008 GG ANGGREK 5 PERUM GKI	AH	080	73,000	s/d 91,000	82,000
008 GG ANGGREK A PERUM GKI	AH	080	73,000	s/d 91,000	82,000
008 GG APEL PERUM GKI	AH	080	73,000	s/d 91,000	82,000
008 GG DAHLIA 1 PERUM GKI	AH	080	73,000	s/d 91,000	82,000
008 GG DAHLIA 2 PERUM GKI	AH	080	73,000	s/d 91,000	82,000
008 GG DAHLIA 3 PERUM GKI	AH	080	73,000	s/d 91,000	82,000
008 GG DAHLIA PERUM GKI	AH	080	73,000	s/d 91,000	82,000
008 GG DELIMA PERUMNAS GKI	AH	080	73,000	s/d 91,000	82,000
008 GG DUKU PERUMNAS GKI	AH	080	73,000	s/d 91,000	82,000
008 GG DURIAN PERUM GKI	AH	080	73,000	s/d 91,000	82,000
008 GG DURIAN PERUMNAS GKI	AH	080	73,000	s/d 91,000	82,000
008 GG FLAMBOYAN PERUM GKI	AH	080	73,000	s/d 91,000	82,000
008 GG MANGGIS PERUM GKI	AH	080	73,000	s/d 91,000	82,000
008 GG MANGGISPERUMNAS GKI	AH	080	73,000	s/d 91,000	82,000
008 GG MELATI	AH	080	73,000	s/d 91,000	82,000
008 GG NANAS PERUM GKI	AH	080	73,000	s/d 91,000	82,000
008 GG NANAS PERUMNAS GKI	AH	080	73,000	s/d 91,000	82,000
008 GG SALAK PERUM GKI	AH	080	73,000	s/d 91,000	82,000
008 GG SALAK RAYA PERUM GKI	AH	080	73,000	s/d 91,000	82,000
008 J L ANGGREK RAYA 2 PERUM GKI	AH	080	73,000	s/d 91,000	82,000
008 JKL JERUK PERUMNAS GKI	AH	080	73,000	s/d 91,000	82,000
008 JL ANGGREK 1 PERUK GKI	AH	080	73,000	s/d 91,000	82,000
008 JL ANGGREK 2 PERUK GKI	AH	080	73,000	s/d 91,000	82,000
008 JL ANGGREK RAYA	AH	080	73,000	s/d 91,000	82,000
008 JL ANGGREK RAYA 2 PERUM GKI	AH	080	73,000	s/d 91,000	82,000
008 JL ANGGREK RAYA NO 247	AH	080	73,000	s/d 91,000	82,000
008 JL ANGGREK RAYA PERUM GKI	AH	080	73,000	s/d 91,000	82,000
008 JL CEMPAKA 1 PERUM	AH	080	73,000	s/d 91,000	82,000
008 JL CEMPAKA 1 PERUM GKI	AH	080	73,000	s/d 91,000	82,000
008 JL CEMPAKA 2 PERUM GKI	AH	080	73,000	s/d 91,000	82,000

KLASIFIKASI DAN BESARNYA NJOP PERMUKAAN BUMI BERUPA TANAH TAHUN 2021

PROPINSI:33-JAWA TENGAH
KAB/KOTA:26-PEKALONGAN

KECAMATAN:080-KAJEN
KELURAHAN:010-GANDARUM

BLK NAMA JALAN	KODE KELAS		PENGGOLONGAN		KET NILAI JUAL
	ZNT	BUMI	NILAI JUAL BUMI	(Rupiah/M2)	OBJEK PAJAK BUMI
(Rupiah/M2)					
008 JL CEMPAKA PERUM GKI	AH	080	73,000 s/d	91,000	82,000
008 JL CEPAKA 1 PERUM GKI	AH	080	73,000 s/d	91,000	82,000
008 JL DAHLIA II NO 139	AH	080	73,000 s/d	91,000	82,000
008 JL DELIMA PERUM GKI	AH	080	73,000 s/d	91,000	82,000
008 JL DESA	AH	080	73,000 s/d	91,000	82,000
008 JL FLAMBOUAN 1 PERUM GKI	AH	080	73,000 s/d	91,000	82,000
008 JL FLAMBOYAN 1 PERUM GKI	AH	080	73,000 s/d	91,000	82,000
008 JL FLAMBOYAN 2 PERUM GKI	AH	080	73,000 s/d	91,000	82,000
008 JL FLAMBOYAN 3 PERUM GKI	AH	080	73,000 s/d	91,000	82,000
008 JL FLAMBOYAN 4 PERUM GKI	AH	080	73,000 s/d	91,000	82,000
008 JL FLAMBOYAN RAYA 2 PERUM GKI	AH	080	73,000 s/d	91,000	82,000
008 JL FLAMBOYAN RAYA PERUM GKI	AH	080	73,000 s/d	91,000	82,000
008 JL JERUK	AH	080	73,000 s/d	91,000	82,000
008 JL JERUK PERUMNAS GKI	AH	080	73,000 s/d	91,000	82,000
008 JL JERUK PERUM GKI	AH	080	73,000 s/d	91,000	82,000
008 JL KAMBOJA PERUM GKI	AH	080	73,000 s/d	91,000	82,000
008 JL KAMBOJA RAYA PERUM GKI	AH	080	73,000 s/d	91,000	82,000
008 JL KENANGA PERUM GKI	AH	080	73,000 s/d	91,000	82,000
008 JL MAWAR PERUM GKI	AH	080	73,000 s/d	91,000	82,000
008 JL MELATI PERUM GKI	AH	080	73,000 s/d	91,000	82,000
008 JL RT GG APEL	AH	080	73,000 s/d	91,000	82,000
008 JL RT GG JERUK	AH	080	73,000 s/d	91,000	82,000
008 JL. GG MANGGIS	AH	080	73,000 s/d	91,000	82,000
008 KOMPLEK PERUMNAS	AH	080	73,000 s/d	91,000	82,000
008 KOMPLEK PERUMNAS	AH	080	73,000 s/d	91,000	82,000
008 PEKALONGAN	AH	080	73,000 s/d	91,000	82,000
008 PERUM GKI	AH	080	73,000 s/d	91,000	82,000
008 PERUM GKI NO 310	AH	080	73,000 s/d	91,000	82,000
008 PERUMAHAN	AH	080	73,000 s/d	91,000	82,000
008 PERUMNAS	AH	080	73,000 s/d	91,000	82,000
008 SUKISNO	AH	080	73,000 s/d	91,000	82,000
009 GG ANGGREK	AI	079	91,000 s/d	114,000	103,000
009 GG APEL	AI	079	91,000 s/d	114,000	103,000
009 JL ROGO	AI	079	91,000 s/d	114,000	103,000
009 JL ROGO	AJ	082	41,000 s/d	55,000	48,000
009 KL ROGO	AI	079	91,000 s/d	114,000	103,000
009 KP RT	AJ	082	41,000 s/d	55,000	48,000
009 KP RT BLOK 009	AJ	082	41,000 s/d	55,000	48,000
010 JL DIPONEGORO	AF	078	114,000 s/d	142,000	128,000
010 JL RAYA	AF	078	114,000 s/d	142,000	128,000
010 SAWAH BLOK 010	AK	082	41,000 s/d	55,000	48,000
011 JL DESA	AF	078	114,000 s/d	142,000	128,000
011 JL DESA	AL	079	91,000 s/d	114,000	103,000
011 JL DESA	AM	081	55,000 s/d	73,000	64,000
011 JL RAYA	AF	078	114,000 s/d	142,000	128,000
011 JL RT	AL	079	91,000 s/d	114,000	103,000
011 KP RT	AM	081	55,000 s/d	73,000	64,000
011 KP RT BLOK 011	AM	081	55,000 s/d	73,000	64,000
011 KP RT BLOK 011	AN	082	41,000 s/d	55,000	48,000
011 SAWAH BLOK 011	AM	081	55,000 s/d	73,000	64,000
012 DARAT BLOK 012	AN	082	41,000 s/d	55,000	48,000
012 DARAT BLOK 012	AO	081	55,000 s/d	73,000	64,000

KLASIFIKASI DAN BESARNYA NJOP PERMUKAAN BUMI BERUPA TANAH TAHUN 2021

PROPINSI:33-JAWA TENGAH
KAB/KOTA:26-PEKALONGAN

KECAMATAN:080-KAJEN
KELURAHAN:010-GANDARUM

BLK NAMA JALAN	KODE KELAS		PENGGOLONGAN		KET NILAI JUAL
	ZNT	BUMI	NILAI JUAL BUMI	(Rupiah/M2)	OBJEK PAJAK BUMI
					(Rupiah/M2)
012 DK. SEKARUM SELATAN	AL	079	91,000 s/d	114,000	103,000
012 GG SEKARUM SELATAN	AL	079	91,000 s/d	114,000	103,000
012 JL DESA	AL	079	91,000 s/d	114,000	103,000
012 JL DESA	AO	081	55,000 s/d	73,000	64,000
012 JL DESA BLOK 012	AL	079	91,000 s/d	114,000	103,000
012 JL RT	AL	079	91,000 s/d	114,000	103,000
012 JL RT	AO	081	55,000 s/d	73,000	64,000
012 JL. DESA GANDARUM	AL	079	91,000 s/d	114,000	103,000
012 KP RT	AN	082	41,000 s/d	55,000	48,000
012 KP RT	AO	081	55,000 s/d	73,000	64,000
012 KP RT BLOK 012	AN	082	41,000 s/d	55,000	48,000
012 KP RT BLOK 012	AO	081	55,000 s/d	73,000	64,000
012 SEKARUM SELATAN	AL	079	91,000 s/d	114,000	103,000
012 SEKARUM UTARA	AL	079	91,000 s/d	114,000	103,000
012 SEKARUM SELATAN	AL	079	91,000 s/d	114,000	103,000
013 SAWAH	AP	082	41,000 s/d	55,000	48,000
013 SAWAH BLOK 013	AP	082	41,000 s/d	55,000	48,000
013 SAWAH BLOK 013	AQ	084	23,000 s/d	31,000	27,000
014 SAWAH BLOK 014	AP	082	41,000 s/d	55,000	48,000
015 SAWAH BLOK 015	AP	082	41,000 s/d	55,000	48,000
016 SAWAH BLOK 015	AP	082	41,000 s/d	55,000	48,000
016 SAWAH BLOK 016	AP	082	41,000 s/d	55,000	48,000
017 DK BANDAR BLOK 017	AR	081	55,000 s/d	73,000	64,000
017 JL DESA	AL	079	91,000 s/d	114,000	103,000
017 JL RAYA	AF	078	114,000 s/d	142,000	128,000
017 JL RAYA	AL	079	91,000 s/d	114,000	103,000
017 JL RT	AL	079	91,000 s/d	114,000	103,000
017 JL RT	AN	082	41,000 s/d	55,000	48,000
017 JL RT	AR	081	55,000 s/d	73,000	64,000
017 KP RT	AN	082	41,000 s/d	55,000	48,000
017 KP RT	AR	081	55,000 s/d	73,000	64,000
017 KP RT	AS	082	41,000 s/d	55,000	48,000
018 JL DESA	AF	078	114,000 s/d	142,000	128,000
018 JL DESA	AK	082	41,000 s/d	55,000	48,000
018 JL RAYA	AF	078	114,000 s/d	142,000	128,000
018 SAWAH BLOK 018	AK	082	41,000 s/d	55,000	48,000
019 JALAN DESA	AV	082	41,000 s/d	55,000	48,000
019 JL DESA	AT	085	17,000 s/d	23,000	20,000
019 JL DESA	AU	081	55,000 s/d	73,000	64,000
019 JL DESA	AV	082	41,000 s/d	55,000	48,000
019 JL RT	AT	085	17,000 s/d	23,000	20,000
019 JL RT	AU	081	55,000 s/d	73,000	64,000
019 JL RT	AV	082	41,000 s/d	55,000	48,000
019 JL TEUKU UMAR	AV	082	41,000 s/d	55,000	48,000
019 JL. DESA	AT	085	17,000 s/d	23,000	20,000
019 KARAGAN	AV	082	41,000 s/d	55,000	48,000
019 KARAGAN SELATAN	AV	082	41,000 s/d	55,000	48,000
019 KP RT	AV	082	41,000 s/d	55,000	48,000
019 KP RT	AU	081	55,000 s/d	73,000	64,000
019 KP RT	AV	082	41,000 s/d	55,000	48,000
019 RT.	AV	082	41,000 s/d	55,000	48,000
020 JL RAYA	AF	078	114,000 s/d	142,000	128,000

KLASIFIKASI DAN BESARNYA NJOP PERMUKAAN BUMI BERUPA TANAH TAHUN 2021

PROPINSI:33-JAWA TENGAH
KAB/KOTA:26-PEKALONGAN

KECAMATAN:080-KAJEN
KELURAHAN:010-GANDARUM

BLK NAMA JALAN	KODE KELAS		PENGGOLONGAN		KET NILAI JUAL
	ZNT	BUMI	NILAI JUAL BUMI	(Rupiah/M2)	OBJEK PAJAK BUMI
					(Rupiah/M2)
020 KAPLING BLOK 020	AF	078	114,000 s/d	142,000	128,000
020 KP RT BLOK 020	AF	078	114,000 s/d	142,000	128,000
020 SAWAH BLOK 020	AW	084	23,000 s/d	31,000	27,000
021 DARAT/TEGALAN	AY	082	41,000 s/d	55,000	48,000
021 SAWAH	AY	082	41,000 s/d	55,000	48,000
021 SAWAH BLOK 021	AX	085	17,000 s/d	23,000	20,000
021 SAWAH BLOK 021	AY	082	41,000 s/d	55,000	48,000
021 SEKARUM SELATAN	AX	085	17,000 s/d	23,000	20,000
022 BUAWAN SELATAN	AY	082	41,000 s/d	55,000	48,000
022 JL RAYA	AF	078	114,000 s/d	142,000	128,000
022 JL RAYA	AY	082	41,000 s/d	55,000	48,000
022 KP RT	AY	082	41,000 s/d	55,000	48,000
022 SAWAH BLOK 022	AF	078	114,000 s/d	142,000	128,000
022 SAWAH BLOK 022	AX	085	17,000 s/d	23,000	20,000
022 SAWAH BLOK 022	AY	082	41,000 s/d	55,000	48,000
022 SAWAH JL RAYA	AY	082	41,000 s/d	55,000	48,000
022 SAWAH JL RAYA BLOK 022	AF	078	114,000 s/d	142,000	128,000
022 SAWAH JL RAYA BLOK 022	AY	082	41,000 s/d	55,000	48,000
023 BUARAN UTARA	AZ	080	73,000 s/d	91,000	82,000
023 BUARAN UTARA	BA	081	55,000 s/d	73,000	64,000
023 DARAT BLOK 023	BA	081	55,000 s/d	73,000	64,000
023 JL RAYA	AF	078	114,000 s/d	142,000	128,000
023 JL RAYA	BA	081	55,000 s/d	73,000	64,000
023 JL RT	AZ	080	73,000 s/d	91,000	82,000
023 JL RT	BA	081	55,000 s/d	73,000	64,000
023 JL.RAYA	AF	078	114,000 s/d	142,000	128,000
023 KP RT	AN	082	41,000 s/d	55,000	48,000
023 KP RT	AZ	080	73,000 s/d	91,000	82,000
023 KP RT	BA	081	55,000 s/d	73,000	64,000
024 JL RAYA	AF	078	114,000 s/d	142,000	128,000
024 JL RT	BB	081	55,000 s/d	73,000	64,000
024 JL RYA	AF	078	114,000 s/d	142,000	128,000
024 KP RT	BC	082	41,000 s/d	55,000	48,000
024 SAWAH BLOK 024	BD	084	23,000 s/d	31,000	27,000
025 DARAT	BE	087	8,400 s/d	12,000	10,000
025 DARAT	BF	085	17,000 s/d	23,000	20,000
025 SAWAH	BE	087	8,400 s/d	12,000	10,000
025 SAWAH	BF	085	17,000 s/d	23,000	20,000
025 SAWAH BLOK 020	BE	087	8,400 s/d	12,000	10,000
025 SAWAH BLOK 025	BE	087	8,400 s/d	12,000	10,000
025 SAWAH BLOK 025	BF	085	17,000 s/d	23,000	20,000
026 SAWAH BLOK 026	BF	085	17,000 s/d	23,000	20,000
027 JL RAYA	BG	079	91,000 s/d	114,000	103,000
027 KP RT	BH	081	55,000 s/d	73,000	64,000
027 SAWAH BLOK 027	BD	084	23,000 s/d	31,000	27,000

KLASIFIKASI DAN BESARNYA NJOP PERMUKAAN BUMI BERUPA TANAH TAHUN 2021

PROPINSI:33-JAWA TENGAH
KAB/KOTA:26-PEKALONGAN

KECAMATAN:080-KAJEN
KELURAHAN:011-SABAR WANGI

BLK NAMA JALAN	KODE KELAS		PENGGOLONGAN		KET NILAI JUAL OBJEK PAJAK BUMI (Rupiah/M2)
	ZNT	BUMI	NILAI JUAL BUMI (Rupiah/M2)		
001 JL RAYA KAJEN	AA	082	41,000 s/d	55,000	48,000
001 JL RAYA KAJEN	AB	081	55,000 s/d	73,000	64,000
001 JL SAWAH	AB	081	55,000 s/d	73,000	64,000
002 JALAN SAWAH	AC	085	17,000 s/d	23,000	20,000
002 JL SAWAH	AC	085	17,000 s/d	23,000	20,000
002 JL RAYA	AB	081	55,000 s/d	73,000	64,000
002 JL RAYA	AD	084	23,000 s/d	31,000	27,000
002 JL SAWAH	AC	085	17,000 s/d	23,000	20,000
002 JL SAWAH	AD	084	23,000 s/d	31,000	27,000
003 JL SAWAH	AF	087	8,400 s/d	12,000	10,000
003 JL RAYA	AE	084	23,000 s/d	31,000	27,000
003 JL SAWAH	AF	087	8,400 s/d	12,000	10,000
003 JL RAYA	AE	084	23,000 s/d	31,000	27,000
003 JL SAWAH	AE	084	23,000 s/d	31,000	27,000
003 JL SAWAH	AF	087	8,400 s/d	12,000	10,000
004 JL DESA	AE	084	23,000 s/d	31,000	27,000
004 JL DESA	AG	087	8,400 s/d	12,000	10,000
004 JL DESA	AE	084	23,000 s/d	31,000	27,000
004 JL DESA	AG	087	8,400 s/d	12,000	10,000
004 JL RAYA	AE	084	23,000 s/d	31,000	27,000
004 JL DESA	AE	084	23,000 s/d	31,000	27,000
004 JL DESA	AF	087	8,400 s/d	12,000	10,000
004 JL DESA	AG	087	8,400 s/d	12,000	10,000
004 JL RAYA	AE	084	23,000 s/d	31,000	27,000
005 BLOK 005	AH	087	8,400 s/d	12,000	10,000
005 JL SAWAH	AI	084	23,000 s/d	31,000	27,000
005 JL SAWAH	AJ	085	17,000 s/d	23,000	20,000
005 JL SAWAH	AH	087	8,400 s/d	12,000	10,000
005 JL SAWAH	AI	084	23,000 s/d	31,000	27,000
005 JL SAWAH	AJ	085	17,000 s/d	23,000	20,000
005 JL SABARWANGI	AI	084	23,000 s/d	31,000	27,000
005 JL SAWAH	AH	087	8,400 s/d	12,000	10,000
005 JL SAWAH	AI	084	23,000 s/d	31,000	27,000
005 JL SAWAH	AJ	085	17,000 s/d	23,000	20,000
005 JL SAWAH	AZ	085	17,000 s/d	23,000	20,000
005 SABARWANGI	AI	084	23,000 s/d	31,000	27,000
005 SAWAH BLOK 005	AH	087	8,400 s/d	12,000	10,000
005 SAWAH BLOK 05	AJ	085	17,000 s/d	23,000	20,000
006 BLOK 006	AN	082	41,000 s/d	55,000	48,000
006 JALAN DESA	AL	081	55,000 s/d	73,000	64,000
006 JALAN GANG	AM	084	23,000 s/d	31,000	27,000
006 JL DESA	AK	084	23,000 s/d	31,000	27,000
006 JL DESA	AK	084	23,000 s/d	31,000	27,000
006 JL DESA	AL	081	55,000 s/d	73,000	64,000
006 JL GANG	AM	084	23,000 s/d	31,000	27,000
006 JL GANG	AO	084	23,000 s/d	31,000	27,000
006 JL GANG	AQ	084	23,000 s/d	31,000	27,000
006 JL GANG	AS	084	23,000 s/d	31,000	27,000
006 JL DESA	AK	084	23,000 s/d	31,000	27,000
006 JL DESA	AL	081	55,000 s/d	73,000	64,000
006 JL GANG	AL	081	55,000 s/d	73,000	64,000
006 JL GANG	AM	084	23,000 s/d	31,000	27,000

KLASIFIKASI DAN BESARNYA NJOP PERMUKAAN BUMI BERUPA TANAH TAHUN 2021

PROPINSI:33-JAWA TENGAH
KAB/KOTA:26-PEKALONGAN

KECAMATAN:080-KAJEN
KELURAHAN:011-SABAR WANGI

BLK NAMA JALAN	KODE KELAS		PENGGOLONGAN		KET NILAI JUAL
	ZNT	BUMI	NILAI JUAL BUMI	(Rupiah/M2)	OBJEK PAJAK BUMI
				(Rupiah/M2)	
006 JL GANG	AO	084	23,000 s/d	31,000	27,000
006 JL GANG	AQ	084	23,000 s/d	31,000	27,000
006 JL GANG	AS	084	23,000 s/d	31,000	27,000
006 JL GANG	AT	084	23,000 s/d	31,000	27,000
006 JL DESA	AK	084	23,000 s/d	31,000	27,000
006 JL DESA	AL	081	55,000 s/d	73,000	64,000
006 JL GANG	AK	084	23,000 s/d	31,000	27,000
006 JL GANG	AL	081	55,000 s/d	73,000	64,000
006 JL GANG	AM	084	23,000 s/d	31,000	27,000
006 JL GANG	AN	082	41,000 s/d	55,000	48,000
006 JL GANG	AO	084	23,000 s/d	31,000	27,000
006 JL GANG	AP	084	23,000 s/d	31,000	27,000
006 JL GANG	AQ	084	23,000 s/d	31,000	27,000
006 JL GANG	AR	084	23,000 s/d	31,000	27,000
006 JL GANG	AS	084	23,000 s/d	31,000	27,000
006 JL GANG	AT	084	23,000 s/d	31,000	27,000
006 JL. DESA	AL	081	55,000 s/d	73,000	64,000
006 SAWAH BLOK 006	AQ	084	23,000 s/d	31,000	27,000
007 JL DESA	AL	081	55,000 s/d	73,000	64,000
007 JL DESA	AL	081	55,000 s/d	73,000	64,000
007 JL DESA	AS	084	23,000 s/d	31,000	27,000
007 JL GANG	AS	084	23,000 s/d	31,000	27,000
007 JL GANG	AT	084	23,000 s/d	31,000	27,000
007 JL GANG	AY	082	41,000 s/d	55,000	48,000
007 JL DESA	AL	081	55,000 s/d	73,000	64,000
007 JL GANG	AL	081	55,000 s/d	73,000	64,000
007 JL GANG	AM	084	23,000 s/d	31,000	27,000
007 JL GANG	AS	084	23,000 s/d	31,000	27,000
007 JL GANG	AT	084	23,000 s/d	31,000	27,000
007 JL GANG	AY	082	41,000 s/d	55,000	48,000
007 JL DESA	AL	081	55,000 s/d	73,000	64,000
007 JL GANG	AM	084	23,000 s/d	31,000	27,000
007 JL GANG	AS	084	23,000 s/d	31,000	27,000
007 JL GANG	AT	084	23,000 s/d	31,000	27,000
007 JL GANG	AV	082	41,000 s/d	55,000	48,000
007 JL GANG	AY	082	41,000 s/d	55,000	48,000
007 JL DESA	AL	081	55,000 s/d	73,000	64,000
007 JL DESA	AV	082	41,000 s/d	55,000	48,000
007 JL GANG	AL	081	55,000 s/d	73,000	64,000
007 JL GANG	AM	084	23,000 s/d	31,000	27,000
007 JL GANG	AS	084	23,000 s/d	31,000	27,000
007 JL GANG	AV	082	41,000 s/d	55,000	48,000
007 JL GANG	AY	082	41,000 s/d	55,000	48,000
008 JL SAWAH	AX	084	23,000 s/d	31,000	27,000
008 JL SAWABARWANGI	AX	084	23,000 s/d	31,000	27,000
008 JL SAWAH	AX	084	23,000 s/d	31,000	27,000
008 JL SAWAH	AW	085	17,000 s/d	23,000	20,000
008 JL SAWAH	AX	084	23,000 s/d	31,000	27,000
008 JL SAWAH	AW	085	17,000 s/d	23,000	20,000
008 JL SAWAH	AX	084	23,000 s/d	31,000	27,000
008 SAWAH BLOK 008	AX	084	23,000 s/d	31,000	27,000

KLASIFIKASI DAN BESARNYA NJOP PERMUKAAN BUMI BERUPA TANAH TAHUN 2021

PROPINSI:33-JAWA TENGAH
KAB/KOTA:26-PEKALONGAN

KECAMATAN:080-KAJEN
KELURAHAN:011-SABAR WANGI

BLK NAMA JALAN	KODE KELAS		PENGGOLONGAN		KET NILAI JUAL
	ZNT	BUMI	NILAI JUAL BUMI	(Rupiah/M2)	OBJEK PAJAK BUMI
				(Rupiah/M2)	
009 JALAN SAWAH	AX	084	23,000 s/d	31,000	27,000
009 JL DESA	AX	084	23,000 s/d	31,000	27,000
009 JL SAWAH	AX	084	23,000 s/d	31,000	27,000
009 JL DESA	AX	084	23,000 s/d	31,000	27,000
009 JL SAWAH	AX	084	23,000 s/d	31,000	27,000
009 JL.SAWAH	AX	084	23,000 s/d	31,000	27,000
010 BLOK 010	AL	081	55,000 s/d	73,000	64,000
010 JALAN DESA	AY	082	41,000 s/d	55,000	48,000
010 JL DESA	AL	081	55,000 s/d	73,000	64,000
010 JL DESA	AL	081	55,000 s/d	73,000	64,000
010 JL DESA	AU	084	23,000 s/d	31,000	27,000
010 JL DESA	AY	082	41,000 s/d	55,000	48,000
010 JL DESA	AL	081	55,000 s/d	73,000	64,000
010 JL DESA	AU	084	23,000 s/d	31,000	27,000
010 JL DESA	AY	082	41,000 s/d	55,000	48,000
010 JL DESA	AL	081	55,000 s/d	73,000	64,000
010 JL DESA	AU	084	23,000 s/d	31,000	27,000
010 JL DESA	AY	082	41,000 s/d	55,000	48,000
011 3	AZ	085	17,000 s/d	23,000	20,000
011 BLOK 011	AZ	085	17,000 s/d	23,000	20,000
011 BLOK 11	AZ	085	17,000 s/d	23,000	20,000
011 JALAN SAWAH	AZ	085	17,000 s/d	23,000	20,000
011 JL SAWAH	AZ	085	17,000 s/d	23,000	20,000
011 JL SAWAH	AZ	085	17,000 s/d	23,000	20,000
011 JL RAYA	BA	081	55,000 s/d	73,000	64,000
011 JL SAWAH	AZ	085	17,000 s/d	23,000	20,000
011 JL.RAYA	BA	081	55,000 s/d	73,000	64,000

KLASIFIKASI DAN BESARNYA NJOP PERMUKAAN BUMI BERUPA TANAH TAHUN 2021

PROPINSI:33-JAWA TENGAH
KAB/KOTA:26-PEKALONGAN

KECAMATAN:080-KAJEN
KELURAHAN:012-KALIJOYO

BLK NAMA JALAN	KODE KELAS		PENGGOLONGAN		KET NILAI JUAL
	ZNT	BUMI	NILAI JUAL BUMI	(Rupiah/M2)	OBJEK PAJAK BUMI
					(Rupiah/M2)
001 SAWAH BLOK 001	AB	082	41,000 s/d	55,000	48,000
001 SAWAH BLOK 001	AA	084	23,000 s/d	31,000	27,000
001 SAWAH BLOK 001	AB	082	41,000 s/d	55,000	48,000
002 DARAT BLOK 002	AB	082	41,000 s/d	55,000	48,000
002 DK SABARAN	AB	082	41,000 s/d	55,000	48,000
002 DUKUH LINGGOJOYO	AA	084	23,000 s/d	31,000	27,000
002 LINGGOJOYO	AB	082	41,000 s/d	55,000	48,000
002 SAWAH BLOK 001	AA	084	23,000 s/d	31,000	27,000
002 SAWAH BLOK 001	AB	082	41,000 s/d	55,000	48,000
002 SAWAH BLOK 002	AB	082	41,000 s/d	55,000	48,000
003 SAWAH BLOK 001	AB	082	41,000 s/d	55,000	48,000
003 SAWAH BLOK 003	AB	082	41,000 s/d	55,000	48,000
004 SAWAH BLOK 004	AC	084	23,000 s/d	31,000	27,000
004 SAWAH BLOK 004	AD	085	17,000 s/d	23,000	20,000
005 DK KARANG GLAGAH	AE	082	41,000 s/d	55,000	48,000
005 DK KEMANDORAN	AE	082	41,000 s/d	55,000	48,000
005 DK LINGGOJOYO	AE	082	41,000 s/d	55,000	48,000
005 DK PADUREKSO	AE	082	41,000 s/d	55,000	48,000
005 DS TAMBAK ROTO	AE	082	41,000 s/d	55,000	48,000
005 GANG RIDI	AE	082	41,000 s/d	55,000	48,000
005 GG RIDI	AE	082	41,000 s/d	55,000	48,000
005 GG RIDI 3	AE	082	41,000 s/d	55,000	48,000
005 SAWAH BLOK 005	AE	082	41,000 s/d	55,000	48,000
006 DARAT BLOK 006	AB	082	41,000 s/d	55,000	48,000
006 DARAT BLOK 006	AI	081	55,000 s/d	73,000	64,000
006 GANG BLOK 006	AB	082	41,000 s/d	55,000	48,000
006 GG JAYA 1	AB	082	41,000 s/d	55,000	48,000
006 GG JAYA 1	AI	081	55,000 s/d	73,000	64,000
006 GG JAYA I	AB	082	41,000 s/d	55,000	48,000
006 GG LINGGO 1	AB	082	41,000 s/d	55,000	48,000
006 GG LINGGO 1	AI	081	55,000 s/d	73,000	64,000
006 GG LINGGO 11	AB	082	41,000 s/d	55,000	48,000
006 GG LINGGO 11	AI	081	55,000 s/d	73,000	64,000
006 GG LINGGOJOYO 1	AB	082	41,000 s/d	55,000	48,000
006 GG RIDI 111	AB	082	41,000 s/d	55,000	48,000
006 GG RIDI 111	AH	078	114,000 s/d	142,000	128,000
006 GG RIDI DUKUH LINGGOJOYO	AH	078	114,000 s/d	142,000	128,000
006 GG RIDI III	AH	078	114,000 s/d	142,000	128,000
006 KP RT	AI	081	55,000 s/d	73,000	64,000
006 SAWAH BLOK 006	AI	081	55,000 s/d	73,000	64,000
007 SAWAH BLOK 007	AB	082	41,000 s/d	55,000	48,000
008 JL PEMDA	AB	082	41,000 s/d	55,000	48,000
008 JL RAYA KALIJOYO	AB	082	41,000 s/d	55,000	48,000
008 JL TURI	AB	082	41,000 s/d	55,000	48,000
008 JL. RAYA BLOK 008	AB	082	41,000 s/d	55,000	48,000
008 SAWAH BLOK 008	AB	082	41,000 s/d	55,000	48,000
009 JL RAYA	AM	082	41,000 s/d	55,000	48,000
009 SAWAH BLOK 009	AM	082	41,000 s/d	55,000	48,000
009 SAWAH BLOK 9	AM	082	41,000 s/d	55,000	48,000
010 JL RAYA	AN	082	41,000 s/d	55,000	48,000
010 JL. RAYA BLOK 010	AN	082	41,000 s/d	55,000	48,000
010 SAWAH BLOK 010	AF	085	17,000 s/d	23,000	20,000

KLASIFIKASI DAN BESARNYA NJOP PERMUKAAN BUMI BERUPA TANAH TAHUN 2021

PROPINSI:33-JAWA TENGAH
KAB/KOTA:26-PEKALONGAN

KECAMATAN:080-KAJEN
KELURAHAN:012-KALIJOYO

BLK NAMA JALAN	KODE ZNT	KELAS BUMI	PENGGOLONGAN NILAI JUAL BUMI (Rupiah/M2)	KET NILAI JUAL OBJEK PAJAK BUMI (Rupiah/M2)
010 SAWAH BLOK 010	AN	082	41,000 s/d	55,000 48,000
011 DARAT BLOK 011	AK	078	114,000 s/d	142,000 128,000
011 DK KARANG GLAGAH	AN	082	41,000 s/d	55,000 48,000
011 JL RAYA	AK	078	114,000 s/d	142,000 128,000
011 SAWAH BLOK 011	AK	078	114,000 s/d	142,000 128,000
011 SAWAH BLOK 011	AN	082	41,000 s/d	55,000 48,000
012 DARAT BLOK 012	AK	078	114,000 s/d	142,000 128,000
012 DARAT BLOK 012	AO	079	91,000 s/d	114,000 103,000
012 DARAT BLOK 012	AQ	081	55,000 s/d	73,000 64,000
012 DARAT BLOK 012	AR	080	73,000 s/d	91,000 82,000
012 DARAT BLOK 12	AO	079	91,000 s/d	114,000 103,000
012 DARAT RT 012	AO	079	91,000 s/d	114,000 103,000
012 DK KARANG GLAGAH	AR	080	73,000 s/d	91,000 82,000
012 DUKUH PADUREKSO	AK	078	114,000 s/d	142,000 128,000
012 JL DESA	AO	079	91,000 s/d	114,000 103,000
012 JL DESA	AP	080	73,000 s/d	91,000 82,000
012 JL DESA	AQ	081	55,000 s/d	73,000 64,000
012 JL DESA	AR	080	73,000 s/d	91,000 82,000
012 JL RAYA	AK	078	114,000 s/d	142,000 128,000
012 JL RAYA	AO	079	91,000 s/d	114,000 103,000
012 JL RAYA	AR	080	73,000 s/d	91,000 82,000
012 JL RT	AK	078	114,000 s/d	142,000 128,000
012 JL RT	AO	079	91,000 s/d	114,000 103,000
012 JL RT	AP	080	73,000 s/d	91,000 82,000
012 JL RT	AR	080	73,000 s/d	91,000 82,000
012 JL RT KARANGGLAGAH	AO	079	91,000 s/d	114,000 103,000
013 DARAT BLOK 013	AI	081	55,000 s/d	73,000 64,000
013 DARAT BLOK 013	AL	080	73,000 s/d	91,000 82,000
013 JL FAJAR	AL	080	73,000 s/d	91,000 82,000
013 JL RAYA KALIJOYO	AK	078	114,000 s/d	142,000 128,000
013 JL SAHARI	AL	080	73,000 s/d	91,000 82,000
013 JL SAHARI 11	AI	081	55,000 s/d	73,000 64,000
013 JL SAHARI 11	AL	080	73,000 s/d	91,000 82,000
013 JL SAHARI PADUREKSO	AL	080	73,000 s/d	91,000 82,000
013 JL WAJAR	AL	080	73,000 s/d	91,000 82,000
013 JL WIDODO B RUS	AL	080	73,000 s/d	91,000 82,000
014 BLOK 014	AI	081	55,000 s/d	73,000 64,000
014 BLOK 014	AJ	080	73,000 s/d	91,000 82,000
014 BLOK 14	AI	081	55,000 s/d	73,000 64,000
014 BLOK 14	AJ	080	73,000 s/d	91,000 82,000
014 GANG RIDI	AI	081	55,000 s/d	73,000 64,000
014 GANG RIDI II	AI	081	55,000 s/d	73,000 64,000
014 GG KASMA	AH	078	114,000 s/d	142,000 128,000
014 GG KASMA 11	AI	081	55,000 s/d	73,000 64,000
014 GG KASMA 111	AI	081	55,000 s/d	73,000 64,000
014 GG KASMAH 01	AJ	080	73,000 s/d	91,000 82,000
014 GG KASMAH 1	AH	078	114,000 s/d	142,000 128,000
014 GG KASMAH 1	AJ	080	73,000 s/d	91,000 82,000
014 GG KASMAH 11	AH	078	114,000 s/d	142,000 128,000
014 GG RASMA 11	AI	081	55,000 s/d	73,000 64,000
014 GG RIDI	AH	078	114,000 s/d	142,000 128,000
014 GG RIDI	AI	081	55,000 s/d	73,000 64,000

KLASIFIKASI DAN BESARNYA NJOP PERMUKAAN BUMI BERUPA TANAH TAHUN 2021

PROPINSI:33-JAWA TENGAH
KAB/KOTA:26-PEKALONGAN

KECAMATAN:080-KAJEN
KELURAHAN:012-KALIJOYO

BLK NAMA JALAN	KODE ZNT	KELAS BUMI	PENGGOLONGAN NILAI JUAL BUMI (Rupiah/M2)	KET OBJEK PAJAK BUMI (Rupiah/M2)	NILAI JUAL
014 GG RIDI 11	AI	081	55,000 s/d	73,000	64,000
014 GG RIDI 11	AJ	080	73,000 s/d	91,000	82,000
014 JL RAYA KALIJOYO	AH	078	114,000 s/d	142,000	128,000
015 DK KALISALAM	AE	082	41,000 s/d	55,000	48,000
015 DUKUH KEMANDORAN	AP	080	73,000 s/d	91,000	82,000
015 JL RAYA KALIJOYO	AE	082	41,000 s/d	55,000	48,000
015 JL RAYA KALIJOYO	AT	079	91,000 s/d	114,000	103,000
015 SAWAH BLOK 015	AE	082	41,000 s/d	55,000	48,000
015 SAWAH BLOK 015	AT	079	91,000 s/d	114,000	103,000
015 SAWAH BLOK 015	AU	080	73,000 s/d	91,000	82,000
016 DARAT BLOK 016	AK	078	114,000 s/d	142,000	128,000
016 DARAT BLOK 016	AP	080	73,000 s/d	91,000	82,000
016 DK KALISALAM	AK	078	114,000 s/d	142,000	128,000
016 DK KALISALAM	AK	078	114,000 s/d	142,000	128,000
016 JL DESA	AP	080	73,000 s/d	91,000	82,000
016 JL RAYA	AK	078	114,000 s/d	142,000	128,000
016 JL RAYA	AP	080	73,000 s/d	91,000	82,000
016 JL RT	AP	080	73,000 s/d	91,000	82,000
016 JL RT DARAT BLOK 016	AP	080	73,000 s/d	91,000	82,000
016 JL.RAYA	AK	078	114,000 s/d	142,000	128,000
017 DARAT BLOK 017	AN	082	41,000 s/d	55,000	48,000
017 DK KARANGGLAGAH	AN	082	41,000 s/d	55,000	48,000
017 JLS ETAPAK	BC	085	17,000 s/d	23,000	20,000
017 SAWAH BLOK 017	AN	082	41,000 s/d	55,000	48,000
017 SAWAH BLOK 017	BC	085	17,000 s/d	23,000	20,000
018 DARAT BLOK 018	AN	082	41,000 s/d	55,000	48,000
018 JL DESA	AN	082	41,000 s/d	55,000	48,000
018 JL PTP	AN	082	41,000 s/d	55,000	48,000
018 JL SETAPAK	AN	082	41,000 s/d	55,000	48,000
018 JL. DESA	AN	082	41,000 s/d	55,000	48,000
018 JL. DESA DK EMPON- EMPON	AN	082	41,000 s/d	55,000	48,000
018 JL. DESA DK. EMPON- EMPON	AN	082	41,000 s/d	55,000	48,000
018 JL. DESA EMPON- EMPON	AN	082	41,000 s/d	55,000	48,000
018 JL. PTP	AN	082	41,000 s/d	55,000	48,000
018 JL. PTP KEBUN KARET	AN	082	41,000 s/d	55,000	48,000
018 JL. SETAPAK	AN	082	41,000 s/d	55,000	48,000
018 JL.SETAPAK	AN	082	41,000 s/d	55,000	48,000
018 KALIJOYO	AN	082	41,000 s/d	55,000	48,000
018 SAWAH BLOK 018	AN	082	41,000 s/d	55,000	48,000
020 SAWAH BLOK 020	BI	084	23,000 s/d	31,000	27,000
021 DARAT BLOK 021	BF	084	23,000 s/d	31,000	27,000
021 DARAT BLOK 021	BG	084	23,000 s/d	31,000	27,000
021 DARAT BLOK 021	BH	084	23,000 s/d	31,000	27,000
021 DARAT BLOK 021	BI	084	23,000 s/d	31,000	27,000
021 DARAT BLOK 021	DK	084	23,000 s/d	31,000	27,000
021 DARAT BLOK 21	BH	084	23,000 s/d	31,000	27,000
021 DARAT BLOK 21	DK	084	23,000 s/d	31,000	27,000
021 DUKUH EMPON-EMPON	BH	084	23,000 s/d	31,000	27,000
021 DUKUH EMPON-EMPON	BI	084	23,000 s/d	31,000	27,000
021 SAWAH	BF	084	23,000 s/d	31,000	27,000
021 SAWAH BLOK 021	BF	084	23,000 s/d	31,000	27,000
021 SAWAH BLOK 021	BG	084	23,000 s/d	31,000	27,000

KLASIFIKASI DAN BESARNYA NJOP PERMUKAAN BUMI BERUPA TANAH TAHUN 2021

PROPINSI:33-JAWA TENGAH
KAB/KOTA:26-PEKALONGAN

KECAMATAN:080-KAJEN
KELURAHAN:012-KALIJOYO

BLK NAMA JALAN	KODE KELAS		PENGGOLONGAN		KET NILAI JUAL
	ZNT	BUMI	NILAI JUAL BUMI	(Rupiah/M2)	OBJEK PAJAK BUMI
(Rupiah/M2)					
021 SAWAH BLOK 021	BI	084	23,000 s/d	31,000	27,000
021 SAWAH BLOK 021	DK	084	23,000 s/d	31,000	27,000
021 SAWAH BLOK 21	BI	084	23,000 s/d	31,000	27,000
022 DARAT BLOK 022	BF	084	23,000 s/d	31,000	27,000
022 SAWAH BLOK 022	BF	084	23,000 s/d	31,000	27,000
023 DARAT BLOK 023	BD	084	23,000 s/d	31,000	27,000
023 DARAT BLOK 023	BE	084	23,000 s/d	31,000	27,000
023 DK.KARANGLAGAH	BD	084	23,000 s/d	31,000	27,000
024 DARAT BLOK 024	BA	084	23,000 s/d	31,000	27,000
024 DARAT BLOK 24	BA	084	23,000 s/d	31,000	27,000
024 SAWAH BLOK 024	BA	084	23,000 s/d	31,000	27,000
024 SAWAH BLOK 024	BB	079	91,000 s/d	114,000	103,000
024 SAWAH BLOK 024	BC	085	17,000 s/d	23,000	20,000
025 DARAT BLOK 025	AY	080	73,000 s/d	91,000	82,000
025 DARAT BLOK 025	BA	084	23,000 s/d	31,000	27,000
025 DARAT BLOK 025	BB	079	91,000 s/d	114,000	103,000
025 DARAT BLOK 25	BA	084	23,000 s/d	31,000	27,000
025 DK. KEMANDORAN	BB	079	91,000 s/d	114,000	103,000
025 DUKUH KEMANDORAN	BA	084	23,000 s/d	31,000	27,000
025 DUKUH KEMANDORAN	BB	079	91,000 s/d	114,000	103,000
025 JALAN RT	BA	084	23,000 s/d	31,000	27,000
025 JL RAYA	BB	079	91,000 s/d	114,000	103,000
025 JL RT	AY	080	73,000 s/d	91,000	82,000
025 JL RT	AZ	081	55,000 s/d	73,000	64,000
026 DARAT BLOK 0026	AV	081	55,000 s/d	73,000	64,000
026 DARAT BLOK 026	AV	081	55,000 s/d	73,000	64,000
026 DK.KEMANDORAN	AV	081	55,000 s/d	73,000	64,000
026 JL DESA	AV	081	55,000 s/d	73,000	64,000
026 JL RT	AV	081	55,000 s/d	73,000	64,000
027 JL RAYA	AE	082	41,000 s/d	55,000	48,000
027 SAWAH BLOK 027	AE	082	41,000 s/d	55,000	48,000
028 DK KEMANDORAN	AV	081	55,000 s/d	73,000	64,000
028 SAWAH BLOK 028	AV	081	55,000 s/d	73,000	64,000

KLASIFIKASI DAN BESARNYA NJOP PERMUKAAN BUMI BERUPA TANAH TAHUN 2021

PROPINSI:33-JAWA TENGAH
KAB/KOTA:26-PEKALONGAN

KECAMATAN:080-KAJEN
KELURAHAN:013-WONOREJO

BLK NAMA JALAN	KODE KELAS		PENGGOLONGAN		KET NILAI JUAL
	ZNT	BUMI	NILAI JUAL BUMI	(Rupiah/M2)	OBJEK PAJAK BUMI
(Rupiah/M2)					
001 DK KİYUDAN	AC	082	41,000 s/d	55,000	48,000
001 JALAN DESA SAWAH KİYUDAN	AB	082	41,000 s/d	55,000	48,000
001 JL DESA SAWAH KİYUDAN	AB	082	41,000 s/d	55,000	48,000
001 SAWAH KİYUDAN 002	AA	082	41,000 s/d	55,000	48,000
001 SAWAH KİYUDAN 02	AB	082	41,000 s/d	55,000	48,000
001 SAWAH KİYUDAN	AA	082	41,000 s/d	55,000	48,000
001 SAWAH KİYUDAN	AB	082	41,000 s/d	55,000	48,000
001 SAWAH KİYUDAN 02	AB	082	41,000 s/d	55,000	48,000
001 SAWAH KİYUDAN 02	AA	082	41,000 s/d	55,000	48,000
001 SAWAH KİYUDAN 02	AB	082	41,000 s/d	55,000	48,000
001 SAWAH KİYUDAN 02	AC	082	41,000 s/d	55,000	48,000
001 SAWAH KİYUDAN 02 BLOK 001	AC	082	41,000 s/d	55,000	48,000
002 DK KİYUDAN 02	AD	082	41,000 s/d	55,000	48,000
002 SAWAH KİYUDAN	AC	082	41,000 s/d	55,000	48,000
002 SAWAH KİYUDAN 02	AD	082	41,000 s/d	55,000	48,000
002 SAWAH KİYUDAN 02	AE	082	41,000 s/d	55,000	48,000
002 SAWAH KİYUDAN 02	AC	082	41,000 s/d	55,000	48,000
002 SAWAH KİYUDAN 02	AD	082	41,000 s/d	55,000	48,000
002 SAWAH KİYUDAN 02	AE	082	41,000 s/d	55,000	48,000
003 DK KİYUDAN	AG	084	23,000 s/d	31,000	27,000
003 JL RAYA WONOREJO	AH	081	55,000 s/d	73,000	64,000
003 KI MERTOGUNO	AF	085	17,000 s/d	23,000	20,000
003 KI MERTAGUNO	AG	084	23,000 s/d	31,000	27,000
003 KI MERTOGUNO	AF	085	17,000 s/d	23,000	20,000
003 KI MERTOGUNO	AG	084	23,000 s/d	31,000	27,000
003 KI MERTOGUNO	AH	081	55,000 s/d	73,000	64,000
003 KI MERTUGUNO	AF	085	17,000 s/d	23,000	20,000
003 RAYA WONOREJO	AH	081	55,000 s/d	73,000	64,000
003 RAYA WONOREJO	AH	081	55,000 s/d	73,000	64,000
003 WONOREJO	AH	081	55,000 s/d	73,000	64,000
004 JL RAYA WONOREJO	AI	081	55,000 s/d	73,000	64,000
004 RAYA WONOREJO	AJ	084	23,000 s/d	31,000	27,000
004 RAYA WONOREJO	AJ	084	23,000 s/d	31,000	27,000
004 SAWAH KİYUDAN	AI	081	55,000 s/d	73,000	64,000
004 SAWAH KİYUDAN	AJ	084	23,000 s/d	31,000	27,000
004 SAWAH KİYUDAN 01	AI	081	55,000 s/d	73,000	64,000
004 SAWAH KİYUDAN 01	AJ	084	23,000 s/d	31,000	27,000
005 DK BRONDONGAN	AK	082	41,000 s/d	55,000	48,000
005 DK KRANDON	AK	082	41,000 s/d	55,000	48,000
005 JL KRANDON	AH	081	55,000 s/d	73,000	64,000
005 JL KRANDON	AK	082	41,000 s/d	55,000	48,000
005 JL KRANDON	AL	082	41,000 s/d	55,000	48,000
005 JL RAYA WONOREJO	AH	081	55,000 s/d	73,000	64,000
005 JL RAYA WONOREJO	AK	082	41,000 s/d	55,000	48,000
005 JL RAYA WONOREJO	AL	082	41,000 s/d	55,000	48,000
005 RAYA WONOREJO	AK	082	41,000 s/d	55,000	48,000
005 RAYA WONOREJO	AL	082	41,000 s/d	55,000	48,000
005 RAYA WONOREJO	AH	081	55,000 s/d	73,000	64,000
005 RAYA WONOREJO	AK	082	41,000 s/d	55,000	48,000
005 RAYA WONOREJO	AL	082	41,000 s/d	55,000	48,000
005 RAYA WONOREJO BLOK 005	AH	081	55,000 s/d	73,000	64,000
006 DK BRONDONGAN	AN	082	41,000 s/d	55,000	48,000

KLASIFIKASI DAN BESARNYA NJOP PERMUKAAN BUMI BERUPA TANAH TAHUN 2021

PROPINSI:33-JAWA TENGAH
KAB/KOTA:26-PEKALONGAN

KECAMATAN:080-KAJEN
KELURAHAN:013-WONOREJO

BLK NAMA JALAN	KODE KELAS		PENGGOLONGAN		KET NILAI JUAL
	ZNT	BUMI	NILAI JUAL BUMI	(Rupiah/M2)	OBJEK PAJAK BUMI
					(Rupiah/M2)
006 DK BRONDONGAN BLOK 006	AN	082	41,000 s/d	55,000	48,000
006 JL A DAHLAN	AN	082	41,000 s/d	55,000	48,000
006 JL A DAHLAN	AO	085	17,000 s/d	23,000	20,000
006 JL A LI SUNARTO	AN	082	41,000 s/d	55,000	48,000
006 JL ALI SUNARTO	AM	081	55,000 s/d	73,000	64,000
006 JL H TOYIB	AN	082	41,000 s/d	55,000	48,000
006 JL A DAHLAN	AN	082	41,000 s/d	55,000	48,000
006 JL A DAHLAN	AN	082	41,000 s/d	55,000	48,000
006 JL A DAHLAN	AN	082	41,000 s/d	55,000	48,000
006 JL A DAHLAN	AO	085	17,000 s/d	23,000	20,000
006 JL A DAHLAN BLOK 006	AO	085	17,000 s/d	23,000	20,000
006 JL A TOYIB	AN	082	41,000 s/d	55,000	48,000
006 JL ALI SUNARTO	AN	082	41,000 s/d	55,000	48,000
006 JL ALI SUNARTO	AM	081	55,000 s/d	73,000	64,000
006 JL ALI SUNARTO	AN	082	41,000 s/d	55,000	48,000
006 JL H TOYIB	AN	082	41,000 s/d	55,000	48,000
006 JL H TOYIB BLOK 006	AM	081	55,000 s/d	73,000	64,000
006 JL KI SINGGANG	AM	081	55,000 s/d	73,000	64,000
006 JL RAYA WONOREJO	AM	081	55,000 s/d	73,000	64,000
006 JL RAYA WONOREJO	AN	082	41,000 s/d	55,000	48,000
006 KY A DAHLAN BLOK 006	AN	082	41,000 s/d	55,000	48,000
007 DK BRONDONGAN	AP	085	17,000 s/d	23,000	20,000
007 DK BRONDONGAN	AQ	085	17,000 s/d	23,000	20,000
007 DK KRANDON	AL	082	41,000 s/d	55,000	48,000
007 DK KRANDON	AP	085	17,000 s/d	23,000	20,000
007 JL KRANDON	AL	082	41,000 s/d	55,000	48,000
007 JL KRANDON	AP	085	17,000 s/d	23,000	20,000
007 JL KRANDON	AQ	085	17,000 s/d	23,000	20,000
008 DK KRANDON	AQ	085	17,000 s/d	23,000	20,000
008 DK KRANDON	AQ	085	17,000 s/d	23,000	20,000
008 DK KRANDON	AR	085	17,000 s/d	23,000	20,000
008 DK KRANDON	AS	085	17,000 s/d	23,000	20,000
008 JL KRANDON	AQ	085	17,000 s/d	23,000	20,000
009 DK BRONDONGAN	AQ	085	17,000 s/d	23,000	20,000
009 DK KIYUDAN	AT	085	17,000 s/d	23,000	20,000
009 DK KRANDON	AT	085	17,000 s/d	23,000	20,000
009 DK KRANDON	AQ	085	17,000 s/d	23,000	20,000
009 DK KRANDON	AS	085	17,000 s/d	23,000	20,000
009 DK KRANDON	AT	085	17,000 s/d	23,000	20,000
009 DUKUH KRANDON	AQ	085	17,000 s/d	23,000	20,000
009 DUKUH KRANDON	AT	085	17,000 s/d	23,000	20,000

KLASIFIKASI DAN BESARNYA NJOP PERMUKAAN BUMI BERUPA TANAH TAHUN 2021

PROPINSI:33-JAWA TENGAH
KAB/KOTA:26-PEKALONGAN

KECAMATAN:080-KAJEN
KELURAHAN:014-PEKIRINGAN ALIT

BLK NAMA JALAN	KODE ZNT	KELAS BUMI	PENGGOLONGAN NILAI JUAL BUMI (Rupiah/M2)	KET NILAI JUAL OBJEK PAJAK BUMI (Rupiah/M2)
001 BLOK PEKIRINGAN	AA	087	8,400 s/d	12,000
001 BLOK PEKIRINGAN	AB	087	8,400 s/d	12,000
002 B .PEKIRINGAN	AA	087	8,400 s/d	12,000
002 B KAMBANGAN	BA	084	23,000 s/d	31,000
002 B. PEKIRINGAN	AA	087	8,400 s/d	12,000
002 B.KAMBANGAN	BA	084	23,000 s/d	31,000
002 B. PEKIRINGAN	AA	087	8,400 s/d	12,000
002 B. PEKIRINGAN	AB	087	8,400 s/d	12,000
002 B. PEKIRINGAN	BA	084	23,000 s/d	31,000
002 B. PKIRINGAN	BA	084	23,000 s/d	31,000
002 BLOK KAMBANGAN	BA	084	23,000 s/d	31,000
002 BLOK PEKIRINGAN	AA	087	8,400 s/d	12,000
002 BLOK PEKIRINGAN	BA	084	23,000 s/d	31,000
002 BLOK. PEKIRINGAN	AA	087	8,400 s/d	12,000
002 BOK PEKIRINGAN	AB	087	8,400 s/d	12,000
002 DUKUH PEKIRINGAN	AA	087	8,400 s/d	12,000
002 KP RT	BA	084	23,000 s/d	31,000
002 PEKIRINGANALIT	AA	087	8,400 s/d	12,000
003 BLOK PEKIRINGAN	AC	087	8,400 s/d	12,000
003 BLOK PEKIRINGAN	AD	084	23,000 s/d	31,000
003 DUKUH PEKIRINGAN	AC	087	8,400 s/d	12,000
003 JL DESA	AC	087	8,400 s/d	12,000
003 JL DESA	AD	084	23,000 s/d	31,000
003 JL. DESA	AC	087	8,400 s/d	12,000
003 KP RT	AC	087	8,400 s/d	12,000
003 PEKIRINGAN	AC	087	8,400 s/d	12,000
003 PEKIRINGAN	AD	084	23,000 s/d	31,000
004 DUSUN SENGON	AH	084	23,000 s/d	31,000
004 JL DESA	AF	084	23,000 s/d	31,000
004 JL DESA	AG	087	8,400 s/d	12,000
004 JL DESA	AH	084	23,000 s/d	31,000
004 JL DESA BLOK SENGON	AG	087	8,400 s/d	12,000
004 JL SENGON	AF	084	23,000 s/d	31,000
005 BLOK LUWUK	AH	084	23,000 s/d	31,000
005 BLOK SENGON	AH	084	23,000 s/d	31,000
005 BLOK SENGON	AJ	087	8,400 s/d	12,000
005 DUSUN SENGON	AJ	087	8,400 s/d	12,000
005 JL DESA	AH	084	23,000 s/d	31,000
005 JL DESA	AJ	087	8,400 s/d	12,000
006 BLOK LUNUK	AK	082	41,000 s/d	55,000
006 BLOK LUNUK	AL	087	8,400 s/d	12,000
006 BLOK LUWUK	AK	082	41,000 s/d	55,000
006 BLOK LUWUK	AL	087	8,400 s/d	12,000
006 BLOK LUWUK	AM	081	55,000 s/d	73,000
006 DK LUWUK	AK	082	41,000 s/d	55,000
006 DK. LUWUK	AK	082	41,000 s/d	55,000
006 JL DESA	AK	082	41,000 s/d	55,000
006 JL DESA	AL	087	8,400 s/d	12,000
006 JL RAYA	AK	082	41,000 s/d	55,000
006 JL RAYA	AL	087	8,400 s/d	12,000
006 JL RAYA	AM	081	55,000 s/d	73,000
006 JL. RAYA	AL	087	8,400 s/d	12,000

KLASIFIKASI DAN BESARNYA NJOP PERMUKAAN BUMI BERUPA TANAH TAHUN 2021

PROPINSI:33-JAWA TENGAH
KAB/KOTA:26-PEKALONGAN

KECAMATAN:080-KAJEN
KELURAHAN:014-PEKIRINGAN ALIT

BLK NAMA JALAN	KODE ZNT	KELAS BUMI	PENGGOLONGAN NILAI JUAL BUMI (Rupiah/M2)	KET NILAI JUAL OBJEK PAJAK BUMI (Rupiah/M2)
006 JL.RAYA	AK	082	41,000 s/d	55,000 48,000
006 LUWUK	AK	082	41,000 s/d	55,000 48,000
007 BLOK LUWUK	AM	081	55,000 s/d	73,000 64,000
007 BLOK LUWUK	AN	084	23,000 s/d	31,000 27,000
007 JL RAYA	AM	081	55,000 s/d	73,000 64,000
007 JL RAYA	AN	084	23,000 s/d	31,000 27,000
007 JL RAYA	AO	082	41,000 s/d	55,000 48,000
008 DK .KEMBON	AM	081	55,000 s/d	73,000 64,000
008 DK .KEMBON	AQ	084	23,000 s/d	31,000 27,000
008 DK KEMBON	AM	081	55,000 s/d	73,000 64,000
008 DK KEMBON	AP	082	41,000 s/d	55,000 48,000
008 DK KEMBON	AR	084	23,000 s/d	31,000 27,000
008 DK KEMBON	BD	082	41,000 s/d	55,000 48,000
008 DK.KEMBON	AP	082	41,000 s/d	55,000 48,000
008 DK.KEMBON	AQ	084	23,000 s/d	31,000 27,000
008 DK.KEMBON	AR	084	23,000 s/d	31,000 27,000
008 DK.KEMBON	BD	082	41,000 s/d	55,000 48,000
008 DUKUH KEMBON	AQ	084	23,000 s/d	31,000 27,000
008 DUKUH KEMBON	AR	084	23,000 s/d	31,000 27,000
008 JL .RAYA	AM	081	55,000 s/d	73,000 64,000
008 JL DESA	AP	082	41,000 s/d	55,000 48,000
008 JL DESA	AQ	084	23,000 s/d	31,000 27,000
008 JL RAYA	AM	081	55,000 s/d	73,000 64,000
008 JL.DESA	AP	082	41,000 s/d	55,000 48,000
008 JL.DESA	AQ	084	23,000 s/d	31,000 27,000
008 JL.RAYA	AM	081	55,000 s/d	73,000 64,000
008 JL.RAYA	AP	082	41,000 s/d	55,000 48,000
009 BLOK KEMBON	AU	085	17,000 s/d	23,000 20,000
009 BLOK .KEMBON	AU	085	17,000 s/d	23,000 20,000
009 BLOK KEMBON	AU	085	17,000 s/d	23,000 20,000
009 BLOK.KEMBON	AU	085	17,000 s/d	23,000 20,000
009 DK.KEMBON	AS	081	55,000 s/d	73,000 64,000
009 DUKUH KEMBON	AU	085	17,000 s/d	23,000 20,000
009 DUSUN KEMBON	AS	081	55,000 s/d	73,000 64,000
009 JL DESA	AU	085	17,000 s/d	23,000 20,000
009 JL RAYA	AS	081	55,000 s/d	73,000 64,000
009 JL.DESA	AU	085	17,000 s/d	23,000 20,000
009 JL.RAYA	AS	081	55,000 s/d	73,000 64,000
009 JL.RAYA	AU	085	17,000 s/d	23,000 20,000
009 JL.RAYA KAJEN-PANINGGARAN	BE	080	73,000 s/d	91,000 82,000
010 BLOK KEMBON	AU	085	17,000 s/d	23,000 20,000
010 BLOK LUNUK	AU	085	17,000 s/d	23,000 20,000
010 BLOK LUWUK	AU	085	17,000 s/d	23,000 20,000
010 BLOK.LUWUK	AU	085	17,000 s/d	23,000 20,000
010 DK.KEMBON	AU	085	17,000 s/d	23,000 20,000
010 DK.LUWUK	AM	081	55,000 s/d	73,000 64,000
010 DK.LUWUK	AU	085	17,000 s/d	23,000 20,000
010 JL DESA	AU	085	17,000 s/d	23,000 20,000
010 JL.DESA	AU	085	17,000 s/d	23,000 20,000
010 JL.RAYA	AM	081	55,000 s/d	73,000 64,000
010 JL.RAYA	AU	085	17,000 s/d	23,000 20,000
011 BLOK PEKIRINGAN	AX	084	23,000 s/d	31,000 27,000

KLASIFIKASI DAN BESARNYA NJOP PERMUKAAN BUMI BERUPA TANAH TAHUN 2021

PROPINSI:33-JAWA TENGAH
KAB/KOTA:26-PEKALONGAN

KECAMATAN:080-KAJEN
KELURAHAN:014-PEKIRINGAN ALIT

BLK NAMA JALAN	KODE KELAS		PENGGOLONGAN		KET NILAI JUAL
	ZNT	BUMI	NILAI JUAL BUMI	(Rupiah/M2)	OBJEK PAJAK BUMI
					(Rupiah/M2)
011 BLOK.PEKIRINGAN	AW	084	23,000 s/d	31,000	27,000
011 BLOK.PEKIRINGAN	AX	084	23,000 s/d	31,000	27,000
011 JL DESA	AV	082	41,000 s/d	55,000	48,000
011 JL DESA	AW	084	23,000 s/d	31,000	27,000
011 JL DESA	AX	084	23,000 s/d	31,000	27,000
011 JL RAYA	AV	082	41,000 s/d	55,000	48,000
011 JL. RAYA	AV	082	41,000 s/d	55,000	48,000
011 JL.DESA	AV	082	41,000 s/d	55,000	48,000
011 JL.DESA	AW	084	23,000 s/d	31,000	27,000
011 JL.DESA	AX	084	23,000 s/d	31,000	27,000
011 JL.RAYA	AV	082	41,000 s/d	55,000	48,000
011 JLRAYA	AV	082	41,000 s/d	55,000	48,000
011 PEKIRINGAN	AX	084	23,000 s/d	31,000	27,000
012 JL RAYA	AV	082	41,000 s/d	55,000	48,000
012 JL RAYA	AZ	082	41,000 s/d	55,000	48,000
012 JL. RAYA	AV	082	41,000 s/d	55,000	48,000
012 JL.RAYA	AV	082	41,000 s/d	55,000	48,000
012 JL.RAYA	AY	082	41,000 s/d	55,000	48,000
012 JL.RAYA	AZ	082	41,000 s/d	55,000	48,000
012 PERUM GREEN PANORAMA	BE	080	73,000 s/d	91,000	82,000
012 PERUM GREN PANORAMA	BE	080	73,000 s/d	91,000	82,000
013 BLOK KAMBANGAN	BA	084	23,000 s/d	31,000	27,000
013 BLOK.KAMBANGAN	AV	082	41,000 s/d	55,000	48,000
013 BLOK.KAMBANGAN	BA	084	23,000 s/d	31,000	27,000
013 BLOK.KAMBANGAN	BB	082	41,000 s/d	55,000	48,000
013 JL DESA	BA	084	23,000 s/d	31,000	27,000
013 JL DESA	BB	082	41,000 s/d	55,000	48,000
013 JL. DESA	BB	082	41,000 s/d	55,000	48,000
013 JL.DESA	BA	084	23,000 s/d	31,000	27,000
013 JL.DESA	BB	082	41,000 s/d	55,000	48,000
013 JL.RAYA	AV	082	41,000 s/d	55,000	48,000
013 JL.RAYA	BB	082	41,000 s/d	55,000	48,000
013 KAMBANGAN	BA	084	23,000 s/d	31,000	27,000

KLASIFIKASI DAN BESARNYA NJOP PERMUKAAN BUMI BERUPA TANAH TAHUN 2021

PROPINSI:33-JAWA TENGAH
KAB/KOTA:26-PEKALONGAN

KECAMATAN:080-KAJEN
KELURAHAN:015-KUTOROJO

BLK NAMA JALAN	KODE KELAS		PENGGOLONGAN		KET NILAI JUAL
	ZNT	BUMI	NILAI JUAL BUMI	(Rupiah/M2)	OBJEK PAJAK BUMI
(Rupiah/M2)					
001 SWHKALI KLUNTUNG	AA	087	8,400 s/d	12,000	10,000
001 BLINGBING 002	AS	085	17,000 s/d	23,000	20,000
001 BLOK BLIMBING	AC	085	17,000 s/d	23,000	20,000
001 DARAT BLIMBING	AC	085	17,000 s/d	23,000	20,000
001 DARAT BLINGBING	AB	086	12,000 s/d	17,000	14,000
001 DARAT BLINGBLING	AC	085	17,000 s/d	23,000	20,000
001 DARAT BLINGBLING	AC	085	17,000 s/d	23,000	20,000
001 DARAT BLINGBLING	AD	083	31,000 s/d	41,000	36,000
001 DARAT PENGGUNG	AA	087	8,400 s/d	12,000	10,000
001 DARAT PENGGUNG	AB	086	12,000 s/d	17,000	14,000
001 DARAT PENGGUNG	AC	085	17,000 s/d	23,000	20,000
001 DARATB BLIIMBING	AC	085	17,000 s/d	23,000	20,000
001 DART BLIMBING	AC	085	17,000 s/d	23,000	20,000
001 DRT PENGGUNG	AB	086	12,000 s/d	17,000	14,000
001 DS PURWODADI	AA	087	8,400 s/d	12,000	10,000
001 DSN KUTOROJO	AC	085	17,000 s/d	23,000	20,000
001 DSN KUTOROJO	AD	083	31,000 s/d	41,000	36,000
001 DSN KUTOROJO	AP	084	23,000 s/d	31,000	27,000
001 DSN PURWODADI	AD	083	31,000 s/d	41,000	36,000
001 DUSUN KUTOROJO	AD	083	31,000 s/d	41,000	36,000
001 DUSUN PURWODADI	AB	086	12,000 s/d	17,000	14,000
001 JL KALI KLUNTUNG	AA	087	8,400 s/d	12,000	10,000
001 KUTOROJO	AD	083	31,000 s/d	41,000	36,000
001 SAWAH KALI KUNING	AB	086	12,000 s/d	17,000	14,000
001 SAWAH KUTOROJO	AC	085	17,000 s/d	23,000	20,000
001 SWH BLIMBING	AC	085	17,000 s/d	23,000	20,000
001 SWH BLINGBING	AC	085	17,000 s/d	23,000	20,000
001 SWH BLINGBLING	AC	085	17,000 s/d	23,000	20,000
001 SWH KALI KLUNTUNG	AA	087	8,400 s/d	12,000	10,000
001 SWH KALI KLUNTUNG	AB	086	12,000 s/d	17,000	14,000
001 SWH KALIKLUNTUNG	AA	087	8,400 s/d	12,000	10,000
001 SWH KUTOROJO	AC	085	17,000 s/d	23,000	20,000
001 SWH PENGGUNG	AB	086	12,000 s/d	17,000	14,000
001 SWH PENGGUNG	AC	085	17,000 s/d	23,000	20,000
001 SWHB BLINGBLING	AC	085	17,000 s/d	23,000	20,000
002 DSN KUTOROJO	AE	083	31,000 s/d	41,000	36,000
002 DSN PURWODADI	AE	083	31,000 s/d	41,000	36,000
002 DUSUN PURWODADI	AE	083	31,000 s/d	41,000	36,000
002 SAWAG KALIGLATU	AF	085	17,000 s/d	23,000	20,000
002 SWH KALIGLATU	AF	085	17,000 s/d	23,000	20,000
003 DARAT KALI WEDANG	AG	086	12,000 s/d	17,000	14,000
003 SWH KALI WEDANG	AG	086	12,000 s/d	17,000	14,000
004 SWH KALI BANGKONG	AH	086	12,000 s/d	17,000	14,000
004 SWH KALI BANGKONG	AI	087	8,400 s/d	12,000	10,000
004 SWH KALI LUHUR	AH	086	12,000 s/d	17,000	14,000
004 SWH KALILUHUR	AH	086	12,000 s/d	17,000	14,000
005 SAWAH POJOK	AI	087	8,400 s/d	12,000	10,000
005 SWH POGAK	AI	087	8,400 s/d	12,000	10,000
005 SWH KALI BANGKONG	AI	087	8,400 s/d	12,000	10,000
005 SWH POGAK	AI	087	8,400 s/d	12,000	10,000
006 DARAT LEMPONG	AJ	086	12,000 s/d	17,000	14,000
006 DSN GUNUNG TELU	AK	084	23,000 s/d	31,000	27,000

KLASIFIKASI DAN BESARNYA NJOP PERMUKAAN BUMI BERUPA TANAH TAHUN 2021

PROPINSI:33-JAWA TENGAH
KAB/KOTA:26-PEKALONGAN

KECAMATAN:080-KAJEN
KELURAHAN:015-KUTOROJO

BLK NAMA JALAN	KODE ZNT	KELAS BUMI	PENGGOLONGAN NILAI JUAL BUMI (Rupiah/M2)	KET NILAI JUAL OBJEK PAJAK BUMI (Rupiah/M2)	
006 DSN GNUNG TELU	AK	084	23,000 s/d	31,000	27,000
006 DSN GUNUNG TELU	AJ	086	12,000 s/d	17,000	14,000
006 DSN GUNUNG TELU	AK	084	23,000 s/d	31,000	27,000
006 DSN GUNUNGTELU	AK	084	23,000 s/d	31,000	27,000
006 DSNGUNUNG TELU	AK	084	23,000 s/d	31,000	27,000
006 DUSUN GUNUNG TELU	AK	084	23,000 s/d	31,000	27,000
006 RT 5	AK	084	23,000 s/d	31,000	27,000
006 RT 6	AK	084	23,000 s/d	31,000	27,000
006 SWH GUNUNG TELU	AL	086	12,000 s/d	17,000	14,000
006 SWH LEMBERANG	AJ	086	12,000 s/d	17,000	14,000
006 SWH LEMPONG	AJ	086	12,000 s/d	17,000	14,000
007 DARAT LEMBARANG	AM	087	8,400 s/d	12,000	10,000
007 DARAT LEMBERANG	AM	087	8,400 s/d	12,000	10,000
007 DARAT MUNGANG ASEM	AM	087	8,400 s/d	12,000	10,000
007 DARAT SI PUDANG	AM	087	8,400 s/d	12,000	10,000
007 DARAT SIPUDANG	AM	087	8,400 s/d	12,000	10,000
007 DARAT SIWARAK	AM	087	8,400 s/d	12,000	10,000
007 DARAT SIWELUT	AM	087	8,400 s/d	12,000	10,000
007 DRT LEMBERANG	AM	087	8,400 s/d	12,000	10,000
007 DRT LUMENENG	AM	087	8,400 s/d	12,000	10,000
007 DRT MUNGANG ASEM	AM	087	8,400 s/d	12,000	10,000
007 DRT MUNGANGASEM	AM	087	8,400 s/d	12,000	10,000
007 DRT SIWARAK	AM	087	8,400 s/d	12,000	10,000
007 DRT SIWELUT	AM	087	8,400 s/d	12,000	10,000
007 SAWAH LEMBERANG	AM	087	8,400 s/d	12,000	10,000
007 SAWAH MUNGANG ASEM	AM	087	8,400 s/d	12,000	10,000
007 SAWAH SIPUDANG	AM	087	8,400 s/d	12,000	10,000
007 SAWAH SIWARAK	AM	087	8,400 s/d	12,000	10,000
007 SAWAH SIWELUT	AM	087	8,400 s/d	12,000	10,000
007 SWH LEMBERANG	AM	087	8,400 s/d	12,000	10,000
007 SWH MUNGANG ASEM	AM	087	8,400 s/d	12,000	10,000
007 SWH MUNGANGASEM	AM	087	8,400 s/d	12,000	10,000
007 SWH SIGUGUR	AM	087	8,400 s/d	12,000	10,000
007 SWH SIPUDANG	AM	087	8,400 s/d	12,000	10,000
007 SWH SIWARAK	AM	087	8,400 s/d	12,000	10,000
007 SWH SIWELUT	AM	087	8,400 s/d	12,000	10,000
007 SWHMUNGANGASEM	AM	087	8,400 s/d	12,000	10,000
008 DAAT SILAWAN	AP	084	23,000 s/d	31,000	27,000
008 DARAT SIBALAK	AO	086	12,000 s/d	17,000	14,000
008 DARAT SILAWAN	AC	085	17,000 s/d	23,000	20,000
008 DARAT SILAWAN	AO	086	12,000 s/d	17,000	14,000
008 DARAT SILAWAN	AP	084	23,000 s/d	31,000	27,000
008 DRT KALI TRENGGILING	AQ	086	12,000 s/d	17,000	14,000
008 DRT SILAWAN	AP	084	23,000 s/d	31,000	27,000
008 DSN SILAWAN	AO	086	12,000 s/d	17,000	14,000
008 DSN SILAWAN	AP	084	23,000 s/d	31,000	27,000
008 RT 7	AE	083	31,000 s/d	41,000	36,000
008 SAWAH SIBALAK	AO	086	12,000 s/d	17,000	14,000
008 SAWAH SILAWAN	AO	086	12,000 s/d	17,000	14,000
008 SIBALAK 001	AF	085	17,000 s/d	23,000	20,000
008 SWH KALI TENGGILING	AN	086	12,000 s/d	17,000	14,000
008 SWH KALITENGGILING	AN	086	12,000 s/d	17,000	14,000

KLASIFIKASI DAN BESARNYA NJOP PERMUKAAN BUMI BERUPA TANAH TAHUN 2021

PROPINSI:33-JAWA TENGAH
KAB/KOTA:26-PEKALONGAN

KECAMATAN:080-KAJEN
KELURAHAN:015-KUTOROJO

BLK NAMA JALAN	KODE KELAS		PENGGOLONGAN		KET NILAI JUAL
	ZNT	BUMI	NILAI JUAL BUMI (Rupiah/M2)		OBJEK PAJAK BUMI (Rupiah/M2)
009 KALI SADANG 001	AA	087	8,400 s/d	12,000	10,000
009 KUTOROJO	AR	087	8,400 s/d	12,000	10,000
009 SAWAH KALI SALANG	AR	087	8,400 s/d	12,000	10,000
009 SWH KALI SADANG	AR	087	8,400 s/d	12,000	10,000
009 SWH KALI SALANG	AR	087	8,400 s/d	12,000	10,000
009 SWH SIWIL IWIL	AR	087	8,400 s/d	12,000	10,000
009 SWH SIWIL-IWIL	AR	087	8,400 s/d	12,000	10,000
009 SWH SIWUKAN	AR	087	8,400 s/d	12,000	10,000
010 DSN KUTOROJO	AS	085	17,000 s/d	23,000	20,000
010 DSN KUTOROJO	AT	083	31,000 s/d	41,000	36,000
010 DSN PURWODADI	AS	085	17,000 s/d	23,000	20,000
010 DUSUN KUTOROJO	AT	083	31,000 s/d	41,000	36,000
010 DUSUN PURWODADI	AS	085	17,000 s/d	23,000	20,000
010 JL KUTOROJO	AT	083	31,000 s/d	41,000	36,000
010 SWH KUTOROJO	AS	085	17,000 s/d	23,000	20,000

KLASIFIKASI DAN BESARNYA NJOP PERMUKAAN BUMI BERUPA TANAH TAHUN 2021

PROPINSI:33-JAWA TENGAH
KAB/KOTA:26-PEKALONGAN

KECAMATAN:080-KAJEN
KELURAHAN:016-KAJEN

BLK NAMA JALAN	KODE KELAS		PENGGOLONGAN		KET NILAI JUAL
	ZNT	BUMI	NILAI JUAL BUMI	(Rupiah/M2)	OBJEK PAJAK BUMI
					(Rupiah/M2)
001 KP RT	AA	082	41,000 s/d	55,000	48,000
001 SAWAH BLOK 001	AA	082	41,000 s/d	55,000	48,000
001 SAWAH BLOK 002	AA	082	41,000 s/d	55,000	48,000
002 SAWAH BLOK 002	AB	082	41,000 s/d	55,000	48,000
003 JL DESA BLOK 003	AG	080	73,000 s/d	91,000	82,000
003 JL DESA BLOK 003	AG	080	73,000 s/d	91,000	82,000
003 SAWAH BLOK 002	AC	082	41,000 s/d	55,000	48,000
003 SAWAH BLOK 003	AC	082	41,000 s/d	55,000	48,000
003 SAWAH BLOK 003	AG	080	73,000 s/d	91,000	82,000
004 SAWAH BLOK 004	AD	082	41,000 s/d	55,000	48,000
004 WATU BELAH	AD	082	41,000 s/d	55,000	48,000
004 WATUBELAH	AD	082	41,000 s/d	55,000	48,000
005 DARAT BLOK 005	AE	082	41,000 s/d	55,000	48,000
005 SAWAH BLOK 005	AE	082	41,000 s/d	55,000	48,000
005 WATU BELAH	AE	082	41,000 s/d	55,000	48,000
006 DIPONEGORO	AG	080	73,000 s/d	91,000	82,000
006 JL DESA	AG	080	73,000 s/d	91,000	82,000
006 JL DESA BLOK 006	AG	080	73,000 s/d	91,000	82,000
006 JL DESA BLOK 006	AG	080	73,000 s/d	91,000	82,000
006 JL DESA BLOK 006	AH	082	41,000 s/d	55,000	48,000
006 JL.DESA	AG	080	73,000 s/d	91,000	82,000
006 JL.DESA BLOK 006	AG	080	73,000 s/d	91,000	82,000
006 KAJEN	AG	080	73,000 s/d	91,000	82,000
006 KP RT	AF	082	41,000 s/d	55,000	48,000
006 KP RT BLOK 006	AF	082	41,000 s/d	55,000	48,000
006 KP RT BLOK 006	AG	080	73,000 s/d	91,000	82,000
006 KP RT BLOK 006	AH	082	41,000 s/d	55,000	48,000
006 KP RT BLOK 06	AG	080	73,000 s/d	91,000	82,000
006 KP RT BLOK 06	AH	082	41,000 s/d	55,000	48,000
006 KPRT	AF	082	41,000 s/d	55,000	48,000
006 KPRT BLOK 006	AF	082	41,000 s/d	55,000	48,000
006 LINGKUNGAN WATUBELAH KAJEN	AG	080	73,000 s/d	91,000	82,000
006 SUDARNO	AG	080	73,000 s/d	91,000	82,000
006 WATUBELAH	AG	080	73,000 s/d	91,000	82,000
007 JL DESA BLOK 006	AG	080	73,000 s/d	91,000	82,000
007 JL DESA BLOK 007	AG	080	73,000 s/d	91,000	82,000
007 JL DESA BLOK 007	AI	082	41,000 s/d	55,000	48,000
007 JL. DESA BLOK 007	AG	080	73,000 s/d	91,000	82,000
007 JL.DESA BLOK 007	AG	080	73,000 s/d	91,000	82,000
007 KP RT BLOK 006	AI	082	41,000 s/d	55,000	48,000
007 KP RT BLOK 007	AI	082	41,000 s/d	55,000	48,000
007 SAWAH BLOK 007	AJ	082	41,000 s/d	55,000	48,000
008 DESA KAJEN	AG	080	73,000 s/d	91,000	82,000
008 JL DESA	AG	080	73,000 s/d	91,000	82,000
008 JL DESA	AK	082	41,000 s/d	55,000	48,000
008 JL DESA	BA	077	142,000 s/d	178,000	160,000
008 JL DESA	BC	078	114,000 s/d	142,000	128,000
008 JL DESA BLOK 008	AG	080	73,000 s/d	91,000	82,000
008 JL DESA BLOK 008	AK	082	41,000 s/d	55,000	48,000
008 JL. DESA	AG	080	73,000 s/d	91,000	82,000
008 KP RT	AG	080	73,000 s/d	91,000	82,000
008 KP RT	AK	082	41,000 s/d	55,000	48,000

KLASIFIKASI DAN BESARNYA NJOP PERMUKAAN BUMI BERUPA TANAH TAHUN 2021

PROPINSI:33-JAWA TENGAH
KAB/KOTA:26-PEKALONGAN

KECAMATAN:080-KAJEN
KELURAHAN:016-KAJEN

BLK NAMA JALAN	KODE ZNT	KELAS BUMI	PENGGOLONGAN NILAI JUAL BUMI (Rupiah/M2)	KET NILAI JUAL OBJEK PAJAK BUMI (Rupiah/M2)	
008 KP RT	BD	080	73,000 s/d	91,000	82,000
008 KP RT BLOK 008	AK	082	41,000 s/d	55,000	48,000
008 KPRT	AG	080	73,000 s/d	91,000	82,000
008 KPRT	AK	082	41,000 s/d	55,000	48,000
008 KPRT	BD	080	73,000 s/d	91,000	82,000
008 KPRT B LOK 008	AG	080	73,000 s/d	91,000	82,000
008 KPRT BLOK 008	AL	082	41,000 s/d	55,000	48,000
008 WATUBELAH	AG	080	73,000 s/d	91,000	82,000
009 JL DESA	AM	080	73,000 s/d	91,000	82,000
009 JL DESA BLOK 009	AM	080	73,000 s/d	91,000	82,000
009 JL. DESA	AM	080	73,000 s/d	91,000	82,000
010 JL DESA	AM	080	73,000 s/d	91,000	82,000
010 JL DESA BLOK 010	AM	080	73,000 s/d	91,000	82,000
010 JL DESA BLOK 010	AP	082	41,000 s/d	55,000	48,000
010 JL DESA BLOK 016	AM	080	73,000 s/d	91,000	82,000
010 KP RT BLOK 010	AM	080	73,000 s/d	91,000	82,000
010 KP RT BLOK 010	AO	082	41,000 s/d	55,000	48,000
010 KP RT BLOK 010	AP	082	41,000 s/d	55,000	48,000
010 KPRT BLOK 010	AO	082	41,000 s/d	55,000	48,000
010 KPRT BLOK 010	AP	082	41,000 s/d	55,000	48,000
010 SAWAH BLOK 010	AP	082	41,000 s/d	55,000	48,000
010 SAWAH BLOK 016	AP	082	41,000 s/d	55,000	48,000
010 SAWAH BLOK 10	AP	082	41,000 s/d	55,000	48,000
011 KP RT	AQ	082	41,000 s/d	55,000	48,000
011 KP RT BLOK 011	AT	081	55,000 s/d	73,000	64,000
011 SAWAH BLOK 011	AQ	082	41,000 s/d	55,000	48,000
012 DARAT BLOK 012	AT	081	55,000 s/d	73,000	64,000
012 DARAT BLOK 012	AR	082	41,000 s/d	55,000	48,000
012 DARAT BLOK 012	AT	081	55,000 s/d	73,000	64,000
012 JALAN BLOK 12	AU	079	91,000 s/d	114,000	103,000
012 JL DESA	AR	082	41,000 s/d	55,000	48,000
012 JL DESA BLOK 012	AU	079	91,000 s/d	114,000	103,000
012 JL DESA BLOK 12	AU	079	91,000 s/d	114,000	103,000
012 JL DESA DARAT BLOK 012	AR	082	41,000 s/d	55,000	48,000
012 JL KPRT BLOK 012	AT	081	55,000 s/d	73,000	64,000
012 JL SIDOKERTI	AT	081	55,000 s/d	73,000	64,000
012 JL SIDOKERTI	AU	079	91,000 s/d	114,000	103,000
012 KO RT BLOK 012	AT	081	55,000 s/d	73,000	64,000
012 KP RT	AT	081	55,000 s/d	73,000	64,000
012 KP RT BLOK 012	AT	081	55,000 s/d	73,000	64,000
012 KP RT BLOK 012	AR	082	41,000 s/d	55,000	48,000
012 KP RT BLOK 012	AT	081	55,000 s/d	73,000	64,000
012 KP RT BLOK 12	AT	081	55,000 s/d	73,000	64,000
012 KPRT BLOK 012	AT	081	55,000 s/d	73,000	64,000
012 LINGK SIDOKERTI	AT	081	55,000 s/d	73,000	64,000
012 SIDOKERTI	AU	079	91,000 s/d	114,000	103,000
012 SIDOKERTI BARU	AT	081	55,000 s/d	73,000	64,000
012 SIDOKERTI BARU BLOK 012	AT	081	55,000 s/d	73,000	64,000
013 JALAN DIPONEGORO	AT	081	55,000 s/d	73,000	64,000
013 JALAN DIPONEGORO	AV	072	362,000 s/d	426,000	394,000
013 JL DESA BLOK 013	AU	079	91,000 s/d	114,000	103,000
013 JL DESA BLOK 013	AV	072	362,000 s/d	426,000	394,000

KLASIFIKASI DAN BESARNYA NJOP PERMUKAAN BUMI BERUPA TANAH TAHUN 2021

PROPINSI:33-JAWA TENGAH
KAB/KOTA:26-PEKALONGAN

KECAMATAN:080-KAJEN
KELURAHAN:016-KAJEN

BLK NAMA JALAN	KODE KELAS		PENGGOLONGAN		KET NILAI JUAL
	ZNT	BUMI	NILAI JUAL BUMI	(Rupiah/M2)	OBJEK PAJAK BUMI
					(Rupiah/M2)
013 JL DIPONEGORO	AV	072	362,000 s/d	426,000	394,000
013 JL DIPONEGORO 762	AV	072	362,000 s/d	426,000	394,000
013 JL DIPONEGORO M-3970	AU	079	91,000 s/d	114,000	103,000
013 JL DIPONEGORO M-3970	AV	072	362,000 s/d	426,000	394,000
013 JL RAYA	AV	072	362,000 s/d	426,000	394,000
013 JL RAYA BLOK 013	AU	079	91,000 s/d	114,000	103,000
013 JL RAYA BLOK 013	AV	072	362,000 s/d	426,000	394,000
013 JL RAYA DIPONEGORO	AV	072	362,000 s/d	426,000	394,000
013 JL. DIPONEGORO M-3970	AU	079	91,000 s/d	114,000	103,000
013 JL. DIPONEGORO M-3970	AV	072	362,000 s/d	426,000	394,000
014 JL DESA	AW	076	178,000 s/d	223,000	200,000
014 JL DESA	AY	074	262,000 s/d	308,000	285,000
014 JL DESA BLOK 014	AY	074	262,000 s/d	308,000	285,000
014 JL DIPONEGORO	AV	072	362,000 s/d	426,000	394,000
014 JL DIPONEGORO	AW	076	178,000 s/d	223,000	200,000
014 JL KPRT	AX	078	114,000 s/d	142,000	128,000
014 JL KPRT BKLOK 014	AX	078	114,000 s/d	142,000	128,000
014 JL KPRT BLOK 014	AX	078	114,000 s/d	142,000	128,000
014 JL RAYA	AV	072	362,000 s/d	426,000	394,000
014 JL RAYA BLOK 014	AV	072	362,000 s/d	426,000	394,000
014 JL RAYA BLOK 014	AY	074	262,000 s/d	308,000	285,000
014 KAJEN	AW	076	178,000 s/d	223,000	200,000
014 KP RT	AW	076	178,000 s/d	223,000	200,000
014 KP RT	AX	078	114,000 s/d	142,000	128,000
014 KP RT	AY	074	262,000 s/d	308,000	285,000
014 KP RT BLOK 014	AW	076	178,000 s/d	223,000	200,000
014 KP RT BLOK 014	AX	078	114,000 s/d	142,000	128,000
014 KP RT KAJEN	AY	074	262,000 s/d	308,000	285,000
014 LINGK COKRAH	AY	074	262,000 s/d	308,000	285,000
014 SINGOSARI	AY	074	262,000 s/d	308,000	285,000
015 BANDUNGAN WETAN	BB	081	55,000 s/d	73,000	64,000
015 JL DESA	BA	077	142,000 s/d	178,000	160,000
015 JL DESA	BD	080	73,000 s/d	91,000	82,000
015 JL DESA BLOK 015	BA	077	142,000 s/d	178,000	160,000
015 JL DESA BLOK 015	BB	081	55,000 s/d	73,000	64,000
015 JL DESA BLOK 015	BC	078	114,000 s/d	142,000	128,000
015 JL DESA BLOK 015	BD	080	73,000 s/d	91,000	82,000
015 JL DESA BLOK 015	BO	076	178,000 s/d	223,000	200,000
015 JL RAY BLOK 015	AV	072	362,000 s/d	426,000	394,000
015 JL RAYA BLOK 015	AV	072	362,000 s/d	426,000	394,000
015 JL RAYA KAJEN	AV	072	362,000 s/d	426,000	394,000
015 KP RT	BB	081	55,000 s/d	73,000	64,000
015 KP RT	BC	078	114,000 s/d	142,000	128,000
015 KP RT	BD	080	73,000 s/d	91,000	82,000
015 KP RT BLOK 015	BB	081	55,000 s/d	73,000	64,000
015 KP RT BLOK 015	BD	080	73,000 s/d	91,000	82,000
015 KP RT BLOK015	BB	081	55,000 s/d	73,000	64,000
015 KPRT BLOK 015	BB	081	55,000 s/d	73,000	64,000
015 LINGK BANDUNGAN WETAN	BB	081	55,000 s/d	73,000	64,000
016 JL DESA	BE	078	114,000 s/d	142,000	128,000
016 JL DESA BLOK 016	AV	072	362,000 s/d	426,000	394,000
016 JL DESA BLOK 016	BE	078	114,000 s/d	142,000	128,000

KLASIFIKASI DAN BESARNYA NJOP PERMUKAAN BUMI BERUPA TANAH TAHUN 2021

PROPINSI:33-JAWA TENGAH
KAB/KOTA:26-PEKALONGAN

KECAMATAN:080-KAJEN
KELURAHAN:016-KAJEN

BLK NAMA JALAN	KODE KELAS		PENGGOLONGAN		KET NILAI JUAL
	ZNT	BUMI	NILAI JUAL BUMI	(Rupiah/M2)	OBJEK PAJAK BUMI
					(Rupiah/M2)
016 JL RAYA BLOK 016	AV	072	362,000 s/d	426,000	394,000
016 JL RAYA BLOK 016	BV	083	31,000 s/d	41,000	36,000
016 JL. RAYA BLOK 016	AV	072	362,000 s/d	426,000	394,000
016 KP RT	BV	083	31,000 s/d	41,000	36,000
016 KP RT BLOK 016	AV	072	362,000 s/d	426,000	394,000
016 KP RT BLOK 016	BV	083	31,000 s/d	41,000	36,000
016 KPRT	BV	083	31,000 s/d	41,000	36,000
016 KPRT BLOK 016	BV	083	31,000 s/d	41,000	36,000
017 JALAN DESA BLOK 017	BG	078	114,000 s/d	142,000	128,000
017 JL DESA	AV	072	362,000 s/d	426,000	394,000
017 JL DESA	BG	078	114,000 s/d	142,000	128,000
017 JL DESA BLOK 017	BG	078	114,000 s/d	142,000	128,000
017 JL DESA BLOK 002	BX	072	362,000 s/d	426,000	394,000
017 JL DESA BLOK 017	BE	078	114,000 s/d	142,000	128,000
017 JL DESA BLOK 017	BF	081	55,000 s/d	73,000	64,000
017 JL DESA BLOK 017	BG	078	114,000 s/d	142,000	128,000
017 JL DESA BLOK 017	BX	072	362,000 s/d	426,000	394,000
017 JL DESA BLOK017	BE	078	114,000 s/d	142,000	128,000
017 JL LAPANGAN NASIONAL KAJEN	BX	072	362,000 s/d	426,000	394,000
017 JL RAYA	BX	072	362,000 s/d	426,000	394,000
017 JL RAYA BLOK 017	AV	072	362,000 s/d	426,000	394,000
017 JL TENTARA PELAJAR	BG	078	114,000 s/d	142,000	128,000
018 DARAT BLOK 018	AY	074	262,000 s/d	308,000	285,000
018 DARAT BLOK 018	AZ	083	31,000 s/d	41,000	36,000
018 DARAT BLOK 018	BK	083	31,000 s/d	41,000	36,000
018 JALAN RAYA BLOK 018	AV	072	362,000 s/d	426,000	394,000
018 JL DESA	AZ	083	31,000 s/d	41,000	36,000
018 JL DESA BLOK 018	AY	074	262,000 s/d	308,000	285,000
018 JL DESA BLOK 018	AZ	083	31,000 s/d	41,000	36,000
018 JL P DIPONEGORO	AV	072	362,000 s/d	426,000	394,000
018 JL RAYA BLOK 017	AV	072	362,000 s/d	426,000	394,000
018 JL RAYA BLOK 018	AV	072	362,000 s/d	426,000	394,000
018 JL RAYA BLOK 018	AY	074	262,000 s/d	308,000	285,000
018 JL RAYA BLOK 18	AV	072	362,000 s/d	426,000	394,000
018 JL. RAYA BLOK 018	AV	072	362,000 s/d	426,000	394,000
018 KP RT BLOK 018	AZ	083	31,000 s/d	41,000	36,000
018 PERUM PERMATA RESIDENCE	BJ	081	55,000 s/d	73,000	64,000
018 SAWAH BLOK 018	BK	083	31,000 s/d	41,000	36,000
019 JL DESA	BI	078	114,000 s/d	142,000	128,000
019 JL DESA BLOK 019	BI	078	114,000 s/d	142,000	128,000
019 JL KPRT BLOK 019	BW	083	31,000 s/d	41,000	36,000
019 JL RAYA BLOK 019	AV	072	362,000 s/d	426,000	394,000
019 KP RT BLOK 019	BI	078	114,000 s/d	142,000	128,000
019 KP RT BLOK 019	BW	083	31,000 s/d	41,000	36,000
019 KPRT BLOK 019	BW	083	31,000 s/d	41,000	36,000
020 JALAN DESA	BG	078	114,000 s/d	142,000	128,000
020 JL DESA	BG	078	114,000 s/d	142,000	128,000
020 JL DESA BLOK 020	BG	078	114,000 s/d	142,000	128,000
020 JL DESA BLOK 020	BH	081	55,000 s/d	73,000	64,000
020 JL DIPONEGORO	AV	072	362,000 s/d	426,000	394,000
020 JL RAYA BLOK 020	AV	072	362,000 s/d	426,000	394,000
020 JL TENTARA PELAJAR BLOK 020	BG	078	114,000 s/d	142,000	128,000

KLASIFIKASI DAN BESARNYA NJOP PERMUKAAN BUMI BERUPA TANAH TAHUN 2021

PROPINSI:33-JAWA TENGAH
KAB/KOTA:26-PEKALONGAN

KECAMATAN:080-KAJEN
KELURAHAN:016-KAJEN

BLK NAMA JALAN	KODE KELAS		PENGGOLONGAN		KET NILAI JUAL
	ZNT	BUMI	NILAI JUAL BUMI	(Rupiah/M2)	OBJEK PAJAK BUMI
					(Rupiah/M2)
020 JL. DESA BLOK 020	BG	078	114,000 s/d	142,000	128,000
020 KP RT	BH	081	55,000 s/d	73,000	64,000
020 KP RT BLOK 020	BH	081	55,000 s/d	73,000	64,000
020 KPRT	BH	081	55,000 s/d	73,000	64,000
021 JL RAYA BLOK 021	BO	076	178,000 s/d	223,000	200,000
021 JL RAYA BLOK 021	BP	079	91,000 s/d	114,000	103,000
021 JL RAYA KAJEN-KESESI	BO	076	178,000 s/d	223,000	200,000
021 JL RAYA KESESI	BO	076	178,000 s/d	223,000	200,000
021 JL RAYA KESESI	BP	079	91,000 s/d	114,000	103,000
021 KP RT	BP	079	91,000 s/d	114,000	103,000
021 KP RT BLOK	BP	079	91,000 s/d	114,000	103,000
021 KP RT BLOK 021	BO	076	178,000 s/d	223,000	200,000
021 KP RT BLOK 021	BP	079	91,000 s/d	114,000	103,000
021 KPRT	BP	079	91,000 s/d	114,000	103,000
022 JL DESA	BS	083	31,000 s/d	41,000	36,000
022 JL DESA BLOK 020	BO	076	178,000 s/d	223,000	200,000
022 JL DESA BLOK 022	BO	076	178,000 s/d	223,000	200,000
022 JL RAYA KESESI	BO	076	178,000 s/d	223,000	200,000
022 JL RT	BQ	080	73,000 s/d	91,000	82,000
022 JL RT BLOK 022	BQ	080	73,000 s/d	91,000	82,000
022 JL RT BLOK 022	BR	083	31,000 s/d	41,000	36,000
022 JL RT BLOK 022	BS	083	31,000 s/d	41,000	36,000
022 KP RT	BQ	080	73,000 s/d	91,000	82,000
022 KP RT	BR	083	31,000 s/d	41,000	36,000
022 KP RT	BS	083	31,000 s/d	41,000	36,000
022 KP RT BLOK 022	BQ	080	73,000 s/d	91,000	82,000
022 KP RT BLOK 022	BR	083	31,000 s/d	41,000	36,000
022 KP RT BLOK 022	BS	083	31,000 s/d	41,000	36,000
022 KPRT BLOK 022	BQ	080	73,000 s/d	91,000	82,000
023 JALAN RAYA BLOK 23	BM	073	308,000 s/d	362,000	335,000
023 JL DESA	BO	076	178,000 s/d	223,000	200,000
023 JL DESA BLOK 023	BM	073	308,000 s/d	362,000	335,000
023 JL RAYA	BM	073	308,000 s/d	362,000	335,000
023 JL RAYA BLOK 023	BM	073	308,000 s/d	362,000	335,000
023 JL RAYA BLOK 024	BM	073	308,000 s/d	362,000	335,000
023 JL RAYA KESESI	BO	076	178,000 s/d	223,000	200,000
023 JL RAYA KESESI	BS	083	31,000 s/d	41,000	36,000
023 JL. DIPONEGORO	BM	073	308,000 s/d	362,000	335,000
023 JL. RAYA KESESI	BO	076	178,000 s/d	223,000	200,000
023 SAWAH BLOK 023	BM	073	308,000 s/d	362,000	335,000
023 SAWAH BLOK 023	BN	083	31,000 s/d	41,000	36,000
023 SAWAH BLOK 023	BS	083	31,000 s/d	41,000	36,000
024 JL DESA	BM	073	308,000 s/d	362,000	335,000
024 JL DESA	BT	081	55,000 s/d	73,000	64,000
024 JL DIPONEGORO	BM	073	308,000 s/d	362,000	335,000
024 JL DIPONEGORO NO 122	BM	073	308,000 s/d	362,000	335,000
024 JL RAYA BLOK 024	BM	073	308,000 s/d	362,000	335,000
024 JL RAYA BLOK 024	BT	081	55,000 s/d	73,000	64,000
024 JL RAYA KAJEN-PANINGGARAN	BM	073	308,000 s/d	362,000	335,000
024 JL. RAYA BLOK 024	BM	073	308,000 s/d	362,000	335,000
024 SAWAH BLOK 024	BT	081	55,000 s/d	73,000	64,000
025 JALAN RAYA BLOK 025	BM	073	308,000 s/d	362,000	335,000

KLASIFIKASI DAN BESARNYA NJOP PERMUKAAN BUMI BERUPA TANAH TAHUN 2021

PROPINSI:33-JAWA TENGAH
KAB/KOTA:26-PEKALONGAN

KECAMATAN:080-KAJEN
KELURAHAN:016-KAJEN

BLK NAMA JALAN	KODE KELAS		PENGGOLONGAN		KET NILAI JUAL
	ZNT	BUMI	NILAI JUAL BUMI (Rupiah/M2)		OBJEK PAJAK BUMI (Rupiah/M2)
025 JL DIPONEGORO	BM	073	308,000 s/d	362,000	335,000
025 JL RAYA BLOK 025	BM	073	308,000 s/d	362,000	335,000
025 JL. RAYA BLOK 025	BM	073	308,000 s/d	362,000	335,000
025 KP RT 025	BU	083	31,000 s/d	41,000	36,000
025 KP RT BLOK 025	BU	083	31,000 s/d	41,000	36,000
025 KPRT	BU	083	31,000 s/d	41,000	36,000
025 KPRT BLOK 025	BU	083	31,000 s/d	41,000	36,000

KLASIFIKASI DAN BESARNYA NJOP PERMUKAAN BUMI BERUPA TANAH TAHUN 2021

PROPINSI:33-JAWA TENGAH
KAB/KOTA:26-PEKALONGAN

KECAMATAN:080-KAJEN
KELURAHAN:017-NYAMOK

BLK NAMA JALAN	KODE ZNT	KELAS BUMI	PENGGOLONGAN NILAI JUAL BUMI (Rupiah/M2)	KET NILAI JUAL OBJEK PAJAK BUMI (Rupiah/M2)
001 DARAT BLOK 001	AA	079	91,000 s/d 114,000	103,000
001 JL RAYA KAJEN - BOJONG	AB	079	91,000 s/d 114,000	103,000
002 AR RAYAN	AC	079	91,000 s/d 114,000	103,000
002 AR RAYAN	BK	076	178,000 s/d 223,000	200,000
002 AR RAYAN B - 01	AC	079	91,000 s/d 114,000	103,000
002 AR RAYAN B - 02	AC	079	91,000 s/d 114,000	103,000
002 AR RAYAN B - 03	AC	079	91,000 s/d 114,000	103,000
002 AR RAYAN B - 04	AC	079	91,000 s/d 114,000	103,000
002 AR RAYAN B - 05	AC	079	91,000 s/d 114,000	103,000
002 AR RAYAN B - 05 A	AC	079	91,000 s/d 114,000	103,000
002 AR RAYAN B 05 B	AC	079	91,000 s/d 114,000	103,000
002 AR RAYAN B 06	AC	079	91,000 s/d 114,000	103,000
002 AR RAYAN B 07	AC	079	91,000 s/d 114,000	103,000
002 AR RAYAN B 08	AC	079	91,000 s/d 114,000	103,000
002 AR RAYAN B 09	AC	079	91,000 s/d 114,000	103,000
002 AR RAYAN B 10	AC	079	91,000 s/d 114,000	103,000
002 AR RAYAN B 11	AC	079	91,000 s/d 114,000	103,000
002 AR RAYAN B 12	AC	079	91,000 s/d 114,000	103,000
002 AR RAYAN B 13	AC	079	91,000 s/d 114,000	103,000
002 AR RAYAN B 14	AC	079	91,000 s/d 114,000	103,000
002 AR RAYAN B 15	AC	079	91,000 s/d 114,000	103,000
002 AR RAYAN B 16	AC	079	91,000 s/d 114,000	103,000
002 AR RAYAN B 17	AC	079	91,000 s/d 114,000	103,000
002 AR RAYAN B 19	AC	079	91,000 s/d 114,000	103,000
002 AR RAYAN B 20	AC	079	91,000 s/d 114,000	103,000
002 AR RAYAN B 21	AC	079	91,000 s/d 114,000	103,000
002 AR RAYAN B 22	AC	079	91,000 s/d 114,000	103,000
002 AR RAYAN B 23	AC	079	91,000 s/d 114,000	103,000
002 AR RAYAN B 24	AC	079	91,000 s/d 114,000	103,000
002 AR RAYAN B 25	AC	079	91,000 s/d 114,000	103,000
002 AR RAYAN B 26	AC	079	91,000 s/d 114,000	103,000
002 AR RAYAN B 27	AC	079	91,000 s/d 114,000	103,000
002 AR RAYAN B 28	AC	079	91,000 s/d 114,000	103,000
002 AR RAYAN B 29	AC	079	91,000 s/d 114,000	103,000
002 AR RAYAN C 00	AC	079	91,000 s/d 114,000	103,000
002 AR RAYAN C 01	AC	079	91,000 s/d 114,000	103,000
002 AR RAYAN C 02	AC	079	91,000 s/d 114,000	103,000
002 AR RAYAN C 03	AC	079	91,000 s/d 114,000	103,000
002 AR RAYAN C 04	AC	079	91,000 s/d 114,000	103,000
002 AR RAYAN C 06	AC	079	91,000 s/d 114,000	103,000
002 AR RAYAN C 07 A	AC	079	91,000 s/d 114,000	103,000
002 AR RAYAN C 07 B	AC	079	91,000 s/d 114,000	103,000
002 AR RAYAN C 08	AC	079	91,000 s/d 114,000	103,000
002 AR RAYAN C 09	AC	079	91,000 s/d 114,000	103,000
002 AR RAYAN C 10	AC	079	91,000 s/d 114,000	103,000
002 AR RAYAN C 11	AC	079	91,000 s/d 114,000	103,000
002 AR RAYAN C 12	AC	079	91,000 s/d 114,000	103,000
002 AR RAYAN C 13	AC	079	91,000 s/d 114,000	103,000
002 AR RAYAN C 14 A	AC	079	91,000 s/d 114,000	103,000
002 AR RAYAN C 14 B	AC	079	91,000 s/d 114,000	103,000
002 AR RAYAN C 15	AC	079	91,000 s/d 114,000	103,000
002 AR RAYAN C 16	AC	079	91,000 s/d 114,000	103,000

KLASIFIKASI DAN BESARNYA NJOP PERMUKAAN BUMI BERUPA TANAH TAHUN 2021

PROPINSI:33-JAWA TENGAH
KAB/KOTA:26-PEKALONGAN

KECAMATAN:080-KAJEN
KELURAHAN:017-NYAMOK

BLK NAMA JALAN	KODE KELAS		PENGGOLONGAN		KET NILAI JUAL
	ZNT	BUMI	NILAI JUAL	BUMI	OBJEK PAJAK BUMI
			(Rupiah/M2)		(Rupiah/M2)
002 AR RAYAN C 17	AC	079	91,000 s/d	114,000	103,000
002 AR RAYAN C 18	AC	079	91,000 s/d	114,000	103,000
002 AR RAYAN C 19	AC	079	91,000 s/d	114,000	103,000
002 AR RAYAN C 20	AC	079	91,000 s/d	114,000	103,000
002 AR RAYAN C 21	AC	079	91,000 s/d	114,000	103,000
002 AR RAYAN C 23	AC	079	91,000 s/d	114,000	103,000
002 AR RAYAN C 24	AC	079	91,000 s/d	114,000	103,000
002 AR RAYAN C 25	AC	079	91,000 s/d	114,000	103,000
002 AR RAYAN C 26	AC	079	91,000 s/d	114,000	103,000
002 AR RAYAN C 27	AC	079	91,000 s/d	114,000	103,000
002 AR RAYAN C 28	AC	079	91,000 s/d	114,000	103,000
002 AR RAYAN C 29	AC	079	91,000 s/d	114,000	103,000
002 AR RAYAN C 30	AC	079	91,000 s/d	114,000	103,000
002 DARAT BLO 002	AC	079	91,000 s/d	114,000	103,000
002 DARAT BLOK 002	AC	079	91,000 s/d	114,000	103,000
002 DARAT JALAN CINTA BLOK 002	AC	079	91,000 s/d	114,000	103,000
002 DK TAMBOR	AC	079	91,000 s/d	114,000	103,000
002 JALAN DESA	AC	079	91,000 s/d	114,000	103,000
002 JALAN RAYA BOJONG	BK	076	178,000 s/d	223,000	200,000
002 JALAN SAWAH	AC	079	91,000 s/d	114,000	103,000
002 JL CINTA	AC	079	91,000 s/d	114,000	103,000
002 JL CINTA BLOK 002	AC	079	91,000 s/d	114,000	103,000
002 JL DESA	AC	079	91,000 s/d	114,000	103,000
002 JL DESA BLOK 002	AC	079	91,000 s/d	114,000	103,000
002 JL DESA BLOK 02	AC	079	91,000 s/d	114,000	103,000
002 JL DESA NYAMOK	AC	079	91,000 s/d	114,000	103,000
002 JL PAHLAWAN	BK	076	178,000 s/d	223,000	200,000
002 JL RAYA	AB	079	91,000 s/d	114,000	103,000
002 JL RAYA BLOK 002	AB	079	91,000 s/d	114,000	103,000
002 JL RAYA BLOK 002	BK	076	178,000 s/d	223,000	200,000
002 JL RAYA BLOK 022	BK	076	178,000 s/d	223,000	200,000
002 JL RAYA KAJEN	BK	076	178,000 s/d	223,000	200,000
002 JL RAYA KAJEN BOJONG	BK	076	178,000 s/d	223,000	200,000
002 JL RAYA RUKO AR RAYAN A1	BK	076	178,000 s/d	223,000	200,000
002 JL RAYA RUKO AR RAYAN A2	BK	076	178,000 s/d	223,000	200,000
002 JL RAYA RUKO AR RAYAN A3	BK	076	178,000 s/d	223,000	200,000
002 JL RAYA RUKO AR RAYAN A4	BK	076	178,000 s/d	223,000	200,000
002 JL RAYA RUKO AR RAYAN A5	BK	076	178,000 s/d	223,000	200,000
002 JL RAYA RUKO AR RAYAN A6	BK	076	178,000 s/d	223,000	200,000
002 JL RAYA RUKO AR RAYAN A7	BK	076	178,000 s/d	223,000	200,000
002 JL RAYA RUKO AR RAYAN A8	BK	076	178,000 s/d	223,000	200,000
002 JL SAWAH	AA	079	91,000 s/d	114,000	103,000
002 JL SAWAH	AC	079	91,000 s/d	114,000	103,000
002 JL SAWAH BLOK 002	AC	079	91,000 s/d	114,000	103,000
002 JL. DESA	AC	079	91,000 s/d	114,000	103,000
002 JL. DESA BLOK 002	AC	079	91,000 s/d	114,000	103,000
002 JL.DESA BLOK 002	AC	079	91,000 s/d	114,000	103,000
002 JL.SAWAH	AC	079	91,000 s/d	114,000	103,000
002 KAPLING BLOK 002	AA	079	91,000 s/d	114,000	103,000
002 KAPLING BLOK 002	AC	079	91,000 s/d	114,000	103,000
002 KAPLING BLOK 022	AA	079	91,000 s/d	114,000	103,000
002 KAPLING BLOK 022	AC	079	91,000 s/d	114,000	103,000

KLASIFIKASI DAN BESARNYA NJOP PERMUKAAN BUMI BERUPA TANAH TAHUN 2021

PROPINSI:33-JAWA TENGAH
KAB/KOTA:26-PEKALONGAN

KECAMATAN:080-KAJEN
KELURAHAN:017-NYAMOK

BLK NAMA JALAN	KODE KELAS		PENGGOLONGAN		KET NILAI JUAL	
	ZNT	BUMI	NILAI JUAL	BUMI	OBJEK PAJAK BUMI	(Rupiah/M2)
			(Rupiah/M2)			
002 KAUMAN PISMA REGENCY A - 19	AC	079	91,000	s/d	114,000	103,000
002 KAUMAN PISMA REGENCY A - 20	AC	079	91,000	s/d	114,000	103,000
002 KAUMAN PISMA REGENCY A - 21	AC	079	91,000	s/d	114,000	103,000
002 KAUMAN PISMA REGENCY A - 22	AC	079	91,000	s/d	114,000	103,000
002 KAUMAN PISMA REGENCY A - 23	AC	079	91,000	s/d	114,000	103,000
002 KAUMAN PISMA REGENCY B - 1	AC	079	91,000	s/d	114,000	103,000
002 KAUMAN PISMA REGENCY B - 10	AC	079	91,000	s/d	114,000	103,000
002 KAUMAN PISMA REGENCY B - 11	AC	079	91,000	s/d	114,000	103,000
002 KAUMAN PISMA REGENCY B - 12	AC	079	91,000	s/d	114,000	103,000
002 KAUMAN PISMA REGENCY B - 14	AC	079	91,000	s/d	114,000	103,000
002 KAUMAN PISMA REGENCY B - 15	AC	079	91,000	s/d	114,000	103,000
002 KAUMAN PISMA REGENCY B - 16	AC	079	91,000	s/d	114,000	103,000
002 KAUMAN PISMA REGENCY B - 2	AC	079	91,000	s/d	114,000	103,000
002 KAUMAN PISMA REGENCY B - 3	AC	079	91,000	s/d	114,000	103,000
002 KAUMAN PISMA REGENCY B - 4	AC	079	91,000	s/d	114,000	103,000
002 KAUMAN PISMA REGENCY B - 5	AC	079	91,000	s/d	114,000	103,000
002 KAUMAN PISMA REGENCY B - 6	AC	079	91,000	s/d	114,000	103,000
002 KAUMAN PISMA REGENCY B - 7	AC	079	91,000	s/d	114,000	103,000
002 KAUMAN PISMA REGENCY B - 8	AC	079	91,000	s/d	114,000	103,000
002 KAUMAN PISMA REGENCY B - 9	AC	079	91,000	s/d	114,000	103,000
002 KAUMAN PISMA REGENCY B 17	AC	079	91,000	s/d	114,000	103,000
002 KAUMAN PISMA REGENCY B 18	AC	079	91,000	s/d	114,000	103,000
002 KAVLING BLOK 002	AC	079	91,000	s/d	114,000	103,000
002 KP RT BLOK 002	AC	079	91,000	s/d	114,000	103,000
002 NYAMOK	AC	079	91,000	s/d	114,000	103,000
002 PERUM AR ROYYAN	AC	079	91,000	s/d	114,000	103,000
002 RUKO AR RAYAN T - 01	BK	076	178,000	s/d	223,000	200,000
002 RUKO AR RAYAN T - 02	BK	076	178,000	s/d	223,000	200,000
002 RUKO AR RAYAN T - 03	BK	076	178,000	s/d	223,000	200,000
002 RUKO AR RAYAN T - 04	BK	076	178,000	s/d	223,000	200,000
002 RUKO AR RAYAN T - 05	AC	079	91,000	s/d	114,000	103,000
002 RUKO AR RAYAN T - 06	AC	079	91,000	s/d	114,000	103,000
002 RUKO AR RAYAN T - 07	AC	079	91,000	s/d	114,000	103,000
002 RUKO AR RAYAN T - 08	AC	079	91,000	s/d	114,000	103,000
002 RUKO AR RAYAN T - 09	AC	079	91,000	s/d	114,000	103,000
002 RUKO AR RAYAN T - 10	AC	079	91,000	s/d	114,000	103,000
002 RUKO AR RAYAN T - 11	AC	079	91,000	s/d	114,000	103,000
002 RUKO AR RAYAN T - 12	AC	079	91,000	s/d	114,000	103,000
002 RUKO AR RAYAN T - 13	AC	079	91,000	s/d	114,000	103,000
002 SAWAH BLIK 002	AC	079	91,000	s/d	114,000	103,000
002 SAWAH BLOK 002	AC	079	91,000	s/d	114,000	103,000
003 JL CINTA BLOK 003	AE	079	91,000	s/d	114,000	103,000
003 JL DESA	AE	079	91,000	s/d	114,000	103,000
003 JL KPRT BLOK 003	AE	079	91,000	s/d	114,000	103,000
003 JL RAYA	AE	079	91,000	s/d	114,000	103,000
003 JL RAYA	AF	074	262,000	s/d	308,000	285,000
003 JL RAYA BLOK 003	AF	074	262,000	s/d	308,000	285,000
003 JL SEMERU	AF	074	262,000	s/d	308,000	285,000
003 JL SINDORO	AF	074	262,000	s/d	308,000	285,000
003 JL.RAYA	AE	079	91,000	s/d	114,000	103,000
003 JL.RAYA	AF	074	262,000	s/d	308,000	285,000
003 JL.RAYA BLOK 003	AF	074	262,000	s/d	308,000	285,000

KLASIFIKASI DAN BESARNYA NJOP PERMUKAAN BUMI BERUPA TANAH TAHUN 2021

PROPINSI:33-JAWA TENGAH
KAB/KOTA:26-PEKALONGAN

KECAMATAN:080-KAJEN
KELURAHAN:017-NYAMOK

BLK NAMA JALAN	KODE KELAS		PENGGOLONGAN		KET NILAI JUAL
	ZNT	BUMI	NILAI JUAL BUMI	(Rupiah/M2)	OBJEK PAJAK BUMI
(Rupiah/M2)					
003 JL.TAMBORA	AE	079	91,000 s/d	114,000	103,000
003 KP RT BLOK 002	AE	079	91,000 s/d	114,000	103,000
003 KP RT BLOK 003	AE	079	91,000 s/d	114,000	103,000
003 KPRT	AE	079	91,000 s/d	114,000	103,000
003 NYAMOK	AF	074	262,000 s/d	308,000	285,000
004 JL RAYA BLOK 004	AF	074	262,000 s/d	308,000	285,000
004 JL TAMBORA	AF	074	262,000 s/d	308,000	285,000
004 JL.RAYA	AF	074	262,000 s/d	308,000	285,000
004 JL.RAYA KAJEN	AF	074	262,000 s/d	308,000	285,000
004 JL.TAMBOR	AF	074	262,000 s/d	308,000	285,000
004 JL.TAMBORA	AF	074	262,000 s/d	308,000	285,000
005 JALAN DESA	AH	080	73,000 s/d	91,000	82,000
005 JL DESA	AG	082	41,000 s/d	55,000	48,000
005 JL DESA	AH	080	73,000 s/d	91,000	82,000
005 JL DESA BLOK 005	AD	076	178,000 s/d	223,000	200,000
005 JL DESA BLOK 005	AH	080	73,000 s/d	91,000	82,000
005 JL DESA BLOK 005	AI	082	41,000 s/d	55,000	48,000
005 JL DESA BLOK005	AH	080	73,000 s/d	91,000	82,000
005 JL RAYA	AD	076	178,000 s/d	223,000	200,000
005 JL RAYA TAMBOR	AD	076	178,000 s/d	223,000	200,000
005 JL.RAYA	AD	076	178,000 s/d	223,000	200,000
005 JL.RAYA TAMBOR	AD	076	178,000 s/d	223,000	200,000
005 KP RT BLOK 005	AG	082	41,000 s/d	55,000	48,000
005 KP RT BLOK 005	AI	082	41,000 s/d	55,000	48,000
005 KPRT	AI	082	41,000 s/d	55,000	48,000
005 KPRT BLOK 005	AG	082	41,000 s/d	55,000	48,000
005 KPRT BLOK 005	AI	082	41,000 s/d	55,000	48,000
006 JALAN RAYA KAJEN	AD	076	178,000 s/d	223,000	200,000
006 JL KAPLING KAJEN BOJONG	AD	076	178,000 s/d	223,000	200,000
006 JL KAPLING KAJEN BOJONG	AD	076	178,000 s/d	223,000	200,000
006 JL KP RT	AD	076	178,000 s/d	223,000	200,000
006 JL KP RT	AE	079	91,000 s/d	114,000	103,000
006 JL RAYA KAJEN	AD	076	178,000 s/d	223,000	200,000
006 JL RAYA KAJEN	AE	079	91,000 s/d	114,000	103,000
006 JL RAYA KAJEN - BOJONG	AD	076	178,000 s/d	223,000	200,000
006 JL RAYA KAJEN BOJONG	AD	076	178,000 s/d	223,000	200,000
006 JL RAYA MANDUROREJO	AD	076	178,000 s/d	223,000	200,000
006 JL. MANDURODEJO	AD	076	178,000 s/d	223,000	200,000
006 JL. PAHLAWAN KAJEN	AD	076	178,000 s/d	223,000	200,000
006 JL. RAYA MANDUROREJO	AD	076	178,000 s/d	223,000	200,000
006 JL.RAYA	AD	076	178,000 s/d	223,000	200,000
006 JL.RAYA KAJEN	AD	076	178,000 s/d	223,000	200,000
006 KP RT BLOK 006	AE	079	91,000 s/d	114,000	103,000
006 KPRT	AE	079	91,000 s/d	114,000	103,000
006 KPRT BLOK 006	AD	076	178,000 s/d	223,000	200,000
007 -	AH	080	73,000 s/d	91,000	82,000
007 JALAN RAYA KAJEN	AD	076	178,000 s/d	223,000	200,000
007 JL DESA	AH	080	73,000 s/d	91,000	82,000
007 JL DESA BLOK 005	AH	080	73,000 s/d	91,000	82,000
007 JL DESA BLOK 007	AD	076	178,000 s/d	223,000	200,000
007 JL DESA BLOK 007	AH	080	73,000 s/d	91,000	82,000
007 JL DESA BLOK 008	AH	080	73,000 s/d	91,000	82,000

KLASIFIKASI DAN BESARNYA NJOP PERMUKAAN BUMI BERUPA TANAH TAHUN 2021

PROPINSI:33-JAWA TENGAH
KAB/KOTA:26-PEKALONGAN

KECAMATAN:080-KAJEN
KELURAHAN:017-NYAMOK

BLK NAMA JALAN	KODE KELAS		PENGGOLONGAN		KET NILAI JUAL
	ZNT	BUMI	NILAI JUAL BUMI	(Rupiah/M2)	OBJEK PAJAK BUMI
(Rupiah/M2)					
007 JL KPRT BLOK 007	AL	082	41,000 s/d	55,000	48,000
007 JL MANDUROREJO	AD	076	178,000 s/d	223,000	200,000
007 JL RAYA	AD	076	178,000 s/d	223,000	200,000
007 JL RAYA KAJEN	AD	076	178,000 s/d	223,000	200,000
007 JL RAYA KAJEN	AH	080	73,000 s/d	91,000	82,000
007 KAPUGU	AD	076	178,000 s/d	223,000	200,000
007 KAPUGU TIMUR	AD	076	178,000 s/d	223,000	200,000
007 KOMPLEK KAPUGU	AD	076	178,000 s/d	223,000	200,000
007 KP RT BLOK 007	AH	080	73,000 s/d	91,000	82,000
007 KP RT BLOK 007	AK	082	41,000 s/d	55,000	48,000
007 KP RT BLOK 007	AL	082	41,000 s/d	55,000	48,000
007 KPRT BLOK 007	AH	080	73,000 s/d	91,000	82,000
007 KPRT BLOK 007	BJ	077	142,000 s/d	178,000	160,000
007 NYAMOK	AD	076	178,000 s/d	223,000	200,000
008 JL DESA	AN	082	41,000 s/d	55,000	48,000
008 JL DESA BLOK 008	AH	080	73,000 s/d	91,000	82,000
008 JL MANDUROREJO	AD	076	178,000 s/d	223,000	200,000
008 JL RAYA BLOK 008	AD	076	178,000 s/d	223,000	200,000
008 JL RAYA BLOK 008	AN	082	41,000 s/d	55,000	48,000
008 JL RAYA TAMBOR	AD	076	178,000 s/d	223,000	200,000
008 JL.RAYA	AD	076	178,000 s/d	223,000	200,000
008 JL.RAYA BLOK 008	AD	076	178,000 s/d	223,000	200,000
008 KP RT BLOK 008	AM	082	41,000 s/d	55,000	48,000
008 N Y A M O K	AD	076	178,000 s/d	223,000	200,000
008 SAWAH BLOK 008	AN	082	41,000 s/d	55,000	48,000
009 JALAN DESA BLOK 9	AH	080	73,000 s/d	91,000	82,000
009 JL DESA	AH	080	73,000 s/d	91,000	82,000
009 JL DESA	AJ	081	55,000 s/d	73,000	64,000
009 JL DESA	AN	082	41,000 s/d	55,000	48,000
009 JL DESA BLOK 009	AH	080	73,000 s/d	91,000	82,000
009 JL DESA BLOK 009	AJ	081	55,000 s/d	73,000	64,000
009 JL DESA BLOK 009	AR	083	31,000 s/d	41,000	36,000
009 JL KPRT BLOK 009	AJ	081	55,000 s/d	73,000	64,000
009 JL KPRT BLOK 009	AR	083	31,000 s/d	41,000	36,000
009 JL.DESA BLOK 009	AH	080	73,000 s/d	91,000	82,000
009 KAPLING BELAKANG SMP	AH	080	73,000 s/d	91,000	82,000
009 KAPLING BLOK 009	AH	080	73,000 s/d	91,000	82,000
009 KP RT	AJ	081	55,000 s/d	73,000	64,000
009 KP RT BLOK 009	AN	082	41,000 s/d	55,000	48,000
009 KP RT BLOK 009	AR	083	31,000 s/d	41,000	36,000
009 KPRT BLOK 009	AR	083	31,000 s/d	41,000	36,000
009 PERUM MONTANA	AH	080	73,000 s/d	91,000	82,000
009 PERUM MONTANA A-5	AH	080	73,000 s/d	91,000	82,000
009 PERUM MONTANA ASRI	AH	080	73,000 s/d	91,000	82,000
009 PERUM MONTANA ASRI A-1	AH	080	73,000 s/d	91,000	82,000
009 PERUM MONTANA ASRI A-2	AH	080	73,000 s/d	91,000	82,000
009 PERUM MONTANA ASRI A-3	AH	080	73,000 s/d	91,000	82,000
009 PERUM MONTANA ASRI A-4	AH	080	73,000 s/d	91,000	82,000
009 PERUM MONTANA ASRI A-6	AH	080	73,000 s/d	91,000	82,000
009 PERUM MONTANA ASRI A-8	AH	080	73,000 s/d	91,000	82,000
009 PERUM MONTANA ASRI A-9	AH	080	73,000 s/d	91,000	82,000
009 PERUM MONTANA ASRI B-1	AH	080	73,000 s/d	91,000	82,000

KLASIFIKASI DAN BESARNYA NJOP PERMUKAAN BUMI BERUPA TANAH TAHUN 2021

PROPINSI:33-JAWA TENGAH
KAB/KOTA:26-PEKALONGAN

KECAMATAN:080-KAJEN
KELURAHAN:017-NYAMOK

BLK NAMA JALAN	KODE ZNT	KELAS BUMI	PENGGOLONGAN NILAI JUAL BUMI (Rupiah/M2)	KET OBJEK PAJAK BUMI (Rupiah/M2)	NILAI JUAL	NILAI JUAL
009 PERUM MONTANA ASRI B-10	AH	080	73,000 s/d	91,000	91,000	82,000
009 PERUM MONTANA ASRI B-11	AH	080	73,000 s/d	91,000	91,000	82,000
009 PERUM MONTANA ASRI B-12	AH	080	73,000 s/d	91,000	91,000	82,000
009 PERUM MONTANA ASRI B-13	AH	080	73,000 s/d	91,000	91,000	82,000
009 PERUM MONTANA ASRI B-14	AH	080	73,000 s/d	91,000	91,000	82,000
009 PERUM MONTANA ASRI B-16	AH	080	73,000 s/d	91,000	91,000	82,000
009 PERUM MONTANA ASRI B-18	AH	080	73,000 s/d	91,000	91,000	82,000
009 PERUM MONTANA ASRI B-19	AH	080	73,000 s/d	91,000	91,000	82,000
009 PERUM MONTANA ASRI B-2	AH	080	73,000 s/d	91,000	91,000	82,000
009 PERUM MONTANA ASRI B-3	AH	080	73,000 s/d	91,000	91,000	82,000
009 PERUM MONTANA ASRI B-5	AH	080	73,000 s/d	91,000	91,000	82,000
009 PERUM MONTANA ASRI B-6	AH	080	73,000 s/d	91,000	91,000	82,000
009 PERUM MONTANA ASRI B-7	AH	080	73,000 s/d	91,000	91,000	82,000
009 PERUM MONTANA ASRI B-8	AH	080	73,000 s/d	91,000	91,000	82,000
009 PERUM MONTANA ASRI B-9	AH	080	73,000 s/d	91,000	91,000	82,000
009 PERUM MONTANA ASRI C-1	AH	080	73,000 s/d	91,000	91,000	82,000
009 PERUM MONTANA ASRI C-2	AH	080	73,000 s/d	91,000	91,000	82,000
009 PERUM MONTANA ASRI C-3	AH	080	73,000 s/d	91,000	91,000	82,000
009 PERUM MONTANA ASRI C-4	AH	080	73,000 s/d	91,000	91,000	82,000
009 PERUM MONTANA ASRI C-5	AH	080	73,000 s/d	91,000	91,000	82,000
009 PERUM MONTANA ASRI C-6	AH	080	73,000 s/d	91,000	91,000	82,000
009 PERUM MONTANA ASRI C-7	AH	080	73,000 s/d	91,000	91,000	82,000
009 PERUM MONTANA ASRI C-8	AH	080	73,000 s/d	91,000	91,000	82,000
009 PERUM MONTANA B-17	AH	080	73,000 s/d	91,000	91,000	82,000
009 PERUM MONTANA B-4	AH	080	73,000 s/d	91,000	91,000	82,000
009 SAWAH BLOK 009	AN	082	41,000 s/d	55,000	55,000	48,000
009 TAMBOR BARU	AH	080	73,000 s/d	91,000	91,000	82,000
010 DARAT BLOK 010	AO	083	31,000 s/d	41,000	41,000	36,000
010 DK NAMBANGAN BLOK 010	AO	083	31,000 s/d	41,000	41,000	36,000
010 JL DESA	AQ	083	31,000 s/d	41,000	41,000	36,000
010 JL DESA BLOK 010	AP	081	55,000 s/d	73,000	73,000	64,000
010 JL DESA BLOK 010	AQ	083	31,000 s/d	41,000	41,000	36,000
010 JL SINGOSARI	BL	076	178,000 s/d	223,000	223,000	200,000
010 JL SINGOSARI BLOK 010	AP	081	55,000 s/d	73,000	73,000	64,000
010 JL SINGOSARI BLOK 010	BL	076	178,000 s/d	223,000	223,000	200,000
010 KP RT BLOK 010	AO	083	31,000 s/d	41,000	41,000	36,000
010 KP RT BLOK 010	AQ	083	31,000 s/d	41,000	41,000	36,000
010 PERUM MUTIARA PERMAI	BL	076	178,000 s/d	223,000	223,000	200,000
010 PERUM MUTIARA PERMAI A - 1	BL	076	178,000 s/d	223,000	223,000	200,000
010 PERUM MUTIARA PERMAI A - 2	BL	076	178,000 s/d	223,000	223,000	200,000
010 PERUM MUTIARA PERMAI A - 4	BL	076	178,000 s/d	223,000	223,000	200,000
010 PERUM MUTIARA PERMAI A - 5	BL	076	178,000 s/d	223,000	223,000	200,000
010 PERUM MUTIARA PERMAI A - 6	BL	076	178,000 s/d	223,000	223,000	200,000
010 PERUM MUTIARA PERMAI A-3	BL	076	178,000 s/d	223,000	223,000	200,000
010 PERUM MUTIARA PERMAI B - 1	BL	076	178,000 s/d	223,000	223,000	200,000
010 PERUM MUTIARA PERMAI B - 10	BL	076	178,000 s/d	223,000	223,000	200,000
010 PERUM MUTIARA PERMAI B - 11	BL	076	178,000 s/d	223,000	223,000	200,000
010 PERUM MUTIARA PERMAI B - 12 B	BL	076	178,000 s/d	223,000	223,000	200,000
010 PERUM MUTIARA PERMAI B - 14	BL	076	178,000 s/d	223,000	223,000	200,000
010 PERUM MUTIARA PERMAI B - 15	BL	076	178,000 s/d	223,000	223,000	200,000
010 PERUM MUTIARA PERMAI B - 16	BL	076	178,000 s/d	223,000	223,000	200,000
010 PERUM MUTIARA PERMAI B - 17	BL	076	178,000 s/d	223,000	223,000	200,000

KLASIFIKASI DAN BESARNYA NJOP PERMUKAAN BUMI BERUPA TANAH TAHUN 2021

PROPINSI:33-JAWA TENGAH
KAB/KOTA:26-PEKALONGAN

KECAMATAN:080-KAJEN
KELURAHAN:017-NYAMOK

BLK NAMA JALAN	KODE ZNT	KELAS BUMI	PENGGOLONGAN NILAI JUAL BUMI (Rupiah/M2)	KET OBJEK PAJAK BUMI NILAI JUAL BUMI (Rupiah/M2)
010 PERUM MUTIARA PERMAI B - 18	BL	076	178,000 s/d 223,000	200,000
010 PERUM MUTIARA PERMAI B - 19	BL	076	178,000 s/d 223,000	200,000
010 PERUM MUTIARA PERMAI B - 2	BL	076	178,000 s/d 223,000	200,000
010 PERUM MUTIARA PERMAI B - 20	BL	076	178,000 s/d 223,000	200,000
010 PERUM MUTIARA PERMAI B - 3	BL	076	178,000 s/d 223,000	200,000
010 PERUM MUTIARA PERMAI B - 5	BL	076	178,000 s/d 223,000	200,000
010 PERUM MUTIARA PERMAI B - 6	BL	076	178,000 s/d 223,000	200,000
010 PERUM MUTIARA PERMAI B - 7	BL	076	178,000 s/d 223,000	200,000
010 PERUM MUTIARA PERMAI B - 8	BL	076	178,000 s/d 223,000	200,000
010 PERUM MUTIARA PERMAI B - 9	BL	076	178,000 s/d 223,000	200,000
010 PERUM MUTIARA PERMAI B- 4	BL	076	178,000 s/d 223,000	200,000
010 PERUM MUTIARA PERMAI B-12 A	BL	076	178,000 s/d 223,000	200,000
010 PERUM MUTIARA PERMAI C - 5	BL	076	178,000 s/d 223,000	200,000
010 PERUM MUTIARA PERMAI C - 6	BL	076	178,000 s/d 223,000	200,000
010 PERUM MUTIARA PERMAI C - 7	BL	076	178,000 s/d 223,000	200,000
010 PERUM MUTIARA PERMAI C- 4	BL	076	178,000 s/d 223,000	200,000
010 PERUM MUTIARA PERMAI C-1	BL	076	178,000 s/d 223,000	200,000
010 PERUM MUTIARA PERMAI C-10	BL	076	178,000 s/d 223,000	200,000
010 PERUM MUTIARA PERMAI C-11/12.	BL	076	178,000 s/d 223,000	200,000
010 PERUM MUTIARA PERMAI C-12.B	BL	076	178,000 s/d 223,000	200,000
010 PERUM MUTIARA PERMAI C-14	BL	076	178,000 s/d 223,000	200,000
010 PERUM MUTIARA PERMAI C-15	BL	076	178,000 s/d 223,000	200,000
010 PERUM MUTIARA PERMAI C-16	BL	076	178,000 s/d 223,000	200,000
010 PERUM MUTIARA PERMAI C-17/18	BL	076	178,000 s/d 223,000	200,000
010 PERUM MUTIARA PERMAI C-19	BL	076	178,000 s/d 223,000	200,000
010 PERUM MUTIARA PERMAI C-2	BL	076	178,000 s/d 223,000	200,000
010 PERUM MUTIARA PERMAI C-20	BL	076	178,000 s/d 223,000	200,000
010 PERUM MUTIARA PERMAI C-21	BL	076	178,000 s/d 223,000	200,000
010 PERUM MUTIARA PERMAI C-22	BL	076	178,000 s/d 223,000	200,000
010 PERUM MUTIARA PERMAI C-23	BL	076	178,000 s/d 223,000	200,000
010 PERUM MUTIARA PERMAI C-24	BL	076	178,000 s/d 223,000	200,000
010 PERUM MUTIARA PERMAI C-25	BL	076	178,000 s/d 223,000	200,000
010 PERUM MUTIARA PERMAI C-26	BL	076	178,000 s/d 223,000	200,000
010 PERUM MUTIARA PERMAI C-3	BL	076	178,000 s/d 223,000	200,000
010 PERUM MUTIARA PERMAI C-8	BL	076	178,000 s/d 223,000	200,000
010 PERUM MUTIARA PERMAI C-9	BL	076	178,000 s/d 223,000	200,000
010 PERUM MUTIARA PERMAI D - 11	BL	076	178,000 s/d 223,000	200,000
010 PERUM MUTIARA PERMAI D - 28	BL	076	178,000 s/d 223,000	200,000
010 PERUM MUTIARA PERMAI D - 29	BL	076	178,000 s/d 223,000	200,000
010 PERUM MUTIARA PERMAI D-1	BL	076	178,000 s/d 223,000	200,000
010 PERUM MUTIARA PERMAI D-10	BL	076	178,000 s/d 223,000	200,000
010 PERUM MUTIARA PERMAI D-12	BL	076	178,000 s/d 223,000	200,000
010 PERUM MUTIARA PERMAI D-13	BL	076	178,000 s/d 223,000	200,000
010 PERUM MUTIARA PERMAI D-14	BL	076	178,000 s/d 223,000	200,000
010 PERUM MUTIARA PERMAI D-15	BL	076	178,000 s/d 223,000	200,000
010 PERUM MUTIARA PERMAI D-16	BL	076	178,000 s/d 223,000	200,000
010 PERUM MUTIARA PERMAI D-17	BL	076	178,000 s/d 223,000	200,000
010 PERUM MUTIARA PERMAI D-18	BL	076	178,000 s/d 223,000	200,000
010 PERUM MUTIARA PERMAI D-19	BL	076	178,000 s/d 223,000	200,000
010 PERUM MUTIARA PERMAI D-2	BL	076	178,000 s/d 223,000	200,000
010 PERUM MUTIARA PERMAI D-20	BL	076	178,000 s/d 223,000	200,000
010 PERUM MUTIARA PERMAI D-21	BL	076	178,000 s/d 223,000	200,000

KLASIFIKASI DAN BESARNYA NJOP PERMUKAAN BUMI BERUPA TANAH TAHUN 2021

PROPINSI:33-JAWA TENGAH
KAB/KOTA:26-PEKALONGAN

KECAMATAN:080-KAJEN
KELURAHAN:017-NYAMOK

BLK	NAMA JALAN	KODE ZNT	KELAS BUMI	PENGGOLONGAN	NILAI JUAL BUMI (Rupiah/M2)	KET OBJEK PAJAK BUMI (Rupiah/M2)	NILAI JUAL
010	PERUM MUTIARA PERMAI D-22	BL	076	178,000 s/d	223,000		200,000
010	PERUM MUTIARA PERMAI D-23	BL	076	178,000 s/d	223,000		200,000
010	PERUM MUTIARA PERMAI D-24	BL	076	178,000 s/d	223,000		200,000
010	PERUM MUTIARA PERMAI D-26	BL	076	178,000 s/d	223,000		200,000
010	PERUM MUTIARA PERMAI D-27	BL	076	178,000 s/d	223,000		200,000
010	PERUM MUTIARA PERMAI D-3	BL	076	178,000 s/d	223,000		200,000
010	PERUM MUTIARA PERMAI D-30	BL	076	178,000 s/d	223,000		200,000
010	PERUM MUTIARA PERMAI D-31	BL	076	178,000 s/d	223,000		200,000
010	PERUM MUTIARA PERMAI D-32	BL	076	178,000 s/d	223,000		200,000
010	PERUM MUTIARA PERMAI D-33	BL	076	178,000 s/d	223,000		200,000
010	PERUM MUTIARA PERMAI D-34	BL	076	178,000 s/d	223,000		200,000
010	PERUM MUTIARA PERMAI D-35	BL	076	178,000 s/d	223,000		200,000
010	PERUM MUTIARA PERMAI D-36	BL	076	178,000 s/d	223,000		200,000
010	PERUM MUTIARA PERMAI D-37	BL	076	178,000 s/d	223,000		200,000
010	PERUM MUTIARA PERMAI D-38	BL	076	178,000 s/d	223,000		200,000
010	PERUM MUTIARA PERMAI D-39	BL	076	178,000 s/d	223,000		200,000
010	PERUM MUTIARA PERMAI D-4	BL	076	178,000 s/d	223,000		200,000
010	PERUM MUTIARA PERMAI D-40	BL	076	178,000 s/d	223,000		200,000
010	PERUM MUTIARA PERMAI D-41	BL	076	178,000 s/d	223,000		200,000
010	PERUM MUTIARA PERMAI D-42	BL	076	178,000 s/d	223,000		200,000
010	PERUM MUTIARA PERMAI D-5	BL	076	178,000 s/d	223,000		200,000
010	PERUM MUTIARA PERMAI D-6	BL	076	178,000 s/d	223,000		200,000
010	PERUM MUTIARA PERMAI D-7	BL	076	178,000 s/d	223,000		200,000
010	PERUM MUTIARA PERMAI D-8	BL	076	178,000 s/d	223,000		200,000
010	PERUM MUTIARA PERMAI D-9	BL	076	178,000 s/d	223,000		200,000
010	PERUM NAMBANGAN ASRI	BL	076	178,000 s/d	223,000		200,000
010	PERUM PUTRI AIDA	BL	076	178,000 s/d	223,000		200,000
010	PERUM PUTRI AIDA KAV - 1	BL	076	178,000 s/d	223,000		200,000
010	PERUM PUTRI AIDA KAV - 10	BL	076	178,000 s/d	223,000		200,000
010	PERUM PUTRI AIDA KAV - 11	BL	076	178,000 s/d	223,000		200,000
010	PERUM PUTRI AIDA KAV - 12	BL	076	178,000 s/d	223,000		200,000
010	PERUM PUTRI AIDA KAV - 13	BL	076	178,000 s/d	223,000		200,000
010	PERUM PUTRI AIDA KAV - 14	BL	076	178,000 s/d	223,000		200,000
010	PERUM PUTRI AIDA KAV - 15	BL	076	178,000 s/d	223,000		200,000
010	PERUM PUTRI AIDA KAV - 16	BL	076	178,000 s/d	223,000		200,000
010	PERUM PUTRI AIDA KAV - 17	BL	076	178,000 s/d	223,000		200,000
010	PERUM PUTRI AIDA KAV - 18	BL	076	178,000 s/d	223,000		200,000
010	PERUM PUTRI AIDA KAV - 19	BL	076	178,000 s/d	223,000		200,000
010	PERUM PUTRI AIDA KAV - 2	BL	076	178,000 s/d	223,000		200,000
010	PERUM PUTRI AIDA KAV - 20	BL	076	178,000 s/d	223,000		200,000
010	PERUM PUTRI AIDA KAV - 21	BL	076	178,000 s/d	223,000		200,000
010	PERUM PUTRI AIDA KAV - 22	BL	076	178,000 s/d	223,000		200,000
010	PERUM PUTRI AIDA KAV - 23	BL	076	178,000 s/d	223,000		200,000
010	PERUM PUTRI AIDA KAV - 24	BL	076	178,000 s/d	223,000		200,000
010	PERUM PUTRI AIDA KAV - 25	BL	076	178,000 s/d	223,000		200,000
010	PERUM PUTRI AIDA KAV - 26	BL	076	178,000 s/d	223,000		200,000
010	PERUM PUTRI AIDA KAV - 27	BL	076	178,000 s/d	223,000		200,000
010	PERUM PUTRI AIDA KAV - 28	BL	076	178,000 s/d	223,000		200,000
010	PERUM PUTRI AIDA KAV - 29	BL	076	178,000 s/d	223,000		200,000
010	PERUM PUTRI AIDA KAV - 3	BL	076	178,000 s/d	223,000		200,000
010	PERUM PUTRI AIDA KAV - 30	BL	076	178,000 s/d	223,000		200,000
010	PERUM PUTRI AIDA KAV - 31	BL	076	178,000 s/d	223,000		200,000

KLASIFIKASI DAN BESARNYA NJOP PERMUKAAN BUMI BERUPA TANAH TAHUN 2021

PROPINSI:33-JAWA TENGAH
KAB/KOTA:26-PEKALONGAN

KECAMATAN:080-KAJEN
KELURAHAN:017-NYAMOK

BLK NAMA JALAN	KODE KELAS		PENGGOLONGAN		KET NILAI JUAL	
	ZNT	BUMI	NILAI JUAL BUMI	(Rupiah/M2)	OBJEK PAJAK BUMI	(Rupiah/M2)
010 PERUM PUTRI AIDA KAV - 32	BL	076	178,000 s/d	223,000		200,000
010 PERUM PUTRI AIDA KAV - 33	BL	076	178,000 s/d	223,000		200,000
010 PERUM PUTRI AIDA KAV - 4	BL	076	178,000 s/d	223,000		200,000
010 PERUM PUTRI AIDA KAV - 5	BL	076	178,000 s/d	223,000		200,000
010 PERUM PUTRI AIDA KAV - 6	BL	076	178,000 s/d	223,000		200,000
010 PERUM PUTRI AIDA KAV - 7	BL	076	178,000 s/d	223,000		200,000
010 PERUM PUTRI AIDA KAV - 8	BL	076	178,000 s/d	223,000		200,000
010 PERUM PUTRI AIDA KAV - 9	BL	076	178,000 s/d	223,000		200,000
010 PERUM VILA INTI PERSADA 19	BL	076	178,000 s/d	223,000		200,000
010 PERUM VILLA INTI PERSADA	BL	076	178,000 s/d	223,000		200,000
010 PERUM VILLA INTI PERSADA 1	BL	076	178,000 s/d	223,000		200,000
010 PERUM VILLA INTI PERSADA 11	BL	076	178,000 s/d	223,000		200,000
010 PERUM VILLA INTI PERSADA 12A	BL	076	178,000 s/d	223,000		200,000
010 PERUM VILLA INTI PERSADA 17	BL	076	178,000 s/d	223,000		200,000
010 PERUM VILLA INTI PERSADA 2	BL	076	178,000 s/d	223,000		200,000
010 PERUM VILLA INTI PERSADA 21	BL	076	178,000 s/d	223,000		200,000
010 PERUM VILLA INTI PERSADA 22	BL	076	178,000 s/d	223,000		200,000
010 PERUM VILLA INTI PERSADA 3	BL	076	178,000 s/d	223,000		200,000
010 PERUM VILLA INTI PERSADA 4	BL	076	178,000 s/d	223,000		200,000
010 PERUM VILLA INTI PERSADA 5	BL	076	178,000 s/d	223,000		200,000
010 PERUM VILLA INTI PERSADA 8	BL	076	178,000 s/d	223,000		200,000
010 PERUM VILLA INTI PERSADA 9	BL	076	178,000 s/d	223,000		200,000
010 PERUM VILLA INTI PERSADA NO 1	BL	076	178,000 s/d	223,000		200,000
010 PERUM VILLA INTI PERSADA NO 1	BL	076	178,000 s/d	223,000		200,000
010 PERUM VILLA INTI PERSADA NO 1	BL	076	178,000 s/d	223,000		200,000
010 PERUM VILLA INTI PERSADA NO 1	BL	076	178,000 s/d	223,000		200,000
010 PERUM VILLA INTI PERSADA NO 2	BL	076	178,000 s/d	223,000		200,000
010 PERUM VILLA INTI PERSADA NO 2	BL	076	178,000 s/d	223,000		200,000
010 PERUM VILLA INTI PERSADA NO 7	BL	076	178,000 s/d	223,000		200,000
010 SAWAH BLOK 010	AP	081	55,000 s/d	73,000		64,000
010 SAWAH BLOK 010	AQ	083	31,000 s/d	41,000		36,000
011 JL NYAMOK BLOK 011	AS	083	31,000 s/d	41,000		36,000
011 SAWAH BLOK 011	AS	083	31,000 s/d	41,000		36,000
011 SAWAH BLOK 011	AT	083	31,000 s/d	41,000		36,000
011 SAWAH BLOK 011	AU	081	55,000 s/d	73,000		64,000
012 DESA	AU	081	55,000 s/d	73,000		64,000
012 DK NAMBANGAN	AW	082	41,000 s/d	55,000		48,000
012 JL CENDRAWASIH GG KURMA	AU	081	55,000 s/d	73,000		64,000
012 JL DESA	AU	081	55,000 s/d	73,000		64,000
012 JL DESA	AW	082	41,000 s/d	55,000		48,000
012 JL DESA BLOK 012	AU	081	55,000 s/d	73,000		64,000
012 JL DESA BLOK 012	AV	083	31,000 s/d	41,000		36,000
012 JL DESA BLOK 012	AW	082	41,000 s/d	55,000		48,000
012 JL DESA BLOK 012	AX	083	31,000 s/d	41,000		36,000
012 JL GANG	AW	082	41,000 s/d	55,000		48,000
012 JL RADEN SALEH II GG X	AW	082	41,000 s/d	55,000		48,000
012 JL RT BLOK 012	AU	081	55,000 s/d	73,000		64,000
012 JL RT BLOK 012	AV	083	31,000 s/d	41,000		36,000
012 JL RT BLOK 012	AW	082	41,000 s/d	55,000		48,000
012 JL RT BLOK 012	AX	083	31,000 s/d	41,000		36,000
012 JL RT BLOK 012	BA	083	31,000 s/d	41,000		36,000
012 JL SINGOSARI	AU	081	55,000 s/d	73,000		64,000

KLASIFIKASI DAN BESARNYA NJOP PERMUKAAN BUMI BERUPA TANAH TAHUN 2021

PROPINSI:33-JAWA TENGAH
KAB/KOTA:26-PEKALONGAN

KECAMATAN:080-KAJEN
KELURAHAN:017-NYAMOK

BLK NAMA JALAN	KODE KELAS		PENGGOLONGAN		KET NILAI JUAL
	ZNT	BUMI	NILAI JUAL BUMI	(Rupiah/M2)	OBJEK PAJAK BUMI
(Rupiah/M2)					
012 JL SINGOSARI	AW	082	41,000 s/d	55,000	48,000
012 KP RT	AW	082	41,000 s/d	55,000	48,000
012 KP RT BLOK 012	AV	083	31,000 s/d	41,000	36,000
012 KP RT BLOK 012	AW	082	41,000 s/d	55,000	48,000
012 KP RT BLOK 012	AX	083	31,000 s/d	41,000	36,000
012 KP RT BLOK 012	AZ	083	31,000 s/d	41,000	36,000
012 KP RT BLOK 012	BA	083	31,000 s/d	41,000	36,000
012 KPRT	AU	081	55,000 s/d	73,000	64,000
012 KPRT BLOK 012	AW	082	41,000 s/d	55,000	48,000
012 KPRT BLOK 012	AX	083	31,000 s/d	41,000	36,000
012 KPRT BLOK 012	BA	083	31,000 s/d	41,000	36,000
013 JL DESA	BB	082	41,000 s/d	55,000	48,000
013 KAPLING SAWAH BLOK 013	AP	081	55,000 s/d	73,000	64,000
013 KAVLING SAWAH BLOK 013	AP	081	55,000 s/d	73,000	64,000
013 SAWAH BLOK 013	AP	081	55,000 s/d	73,000	64,000
013 SAWAH BLOK 013	BB	082	41,000 s/d	55,000	48,000
014 DARAT BLOK 014	AW	082	41,000 s/d	55,000	48,000
014 DARAT BLOK 014	AY	083	31,000 s/d	41,000	36,000
014 JL DESA	AW	082	41,000 s/d	55,000	48,000
014 JL DESA BLOK 014	AW	082	41,000 s/d	55,000	48,000
014 JL RT	AY	083	31,000 s/d	41,000	36,000
014 JL RT BLOK 001	AW	082	41,000 s/d	55,000	48,000
014 JL RT BLOK 001	AY	083	31,000 s/d	41,000	36,000
014 JL RT BLOK 014	AW	082	41,000 s/d	55,000	48,000
014 JL RT BLOK 014	AY	083	31,000 s/d	41,000	36,000
014 KP RT	AY	083	31,000 s/d	41,000	36,000
014 KP RT BLOK 009	AY	083	31,000 s/d	41,000	36,000
014 KP RT BLOK 014	AW	082	41,000 s/d	55,000	48,000
014 KP RT BLOK 014	AY	083	31,000 s/d	41,000	36,000
014 KPRT BLOK 009	AY	083	31,000 s/d	41,000	36,000
015 DARAT BLOK 015	BD	083	31,000 s/d	41,000	36,000
015 DARAT BLOK 015	BE	083	31,000 s/d	41,000	36,000
015 SAWAH BLOK 015	BE	083	31,000 s/d	41,000	36,000
016 SAWAH BLOK 016	BC	083	31,000 s/d	41,000	36,000
017 SAWAH BLOK 017	BD	083	31,000 s/d	41,000	36,000
017 SAWAH BLOK 017	BF	084	23,000 s/d	31,000	27,000

KLASIFIKASI DAN BESARNYA NJOP PERMUKAAN BUMI BERUPA TANAH TAHUN 2021

PROPINSI:33-JAWA TENGAH
KAB/KOTA:26-PEKALONGAN

KECAMATAN:080-KAJEN
KELURAHAN:018-TANJUNG KULON

BLK NAMA JALAN	KODE KELAS		PENGGOLONGAN		KET NILAI JUAL
	ZNT	BUMI	NILAI JUAL BUMI	(Rupiah/M2)	OBJEK PAJAK BUMI
					(Rupiah/M2)
001 JALAN DESA	AA	082	41,000 s/d	55,000	48,000
001 JL KAJEN KR ANYAR	AA	082	41,000 s/d	55,000	48,000
001 JL RAYA KAJEN KR ANYAR	AA	082	41,000 s/d	55,000	48,000
001 JL.DESA	AA	082	41,000 s/d	55,000	48,000
001 JL.MANDUROREJO	AC	079	91,000 s/d	114,000	103,000
001 KAJEN	AC	079	91,000 s/d	114,000	103,000
001 KAV BLOK TANJUNG ANOM	AA	082	41,000 s/d	55,000	48,000
001 KAV BLOK TANJUNG ANOM	AC	079	91,000 s/d	114,000	103,000
001 KAV BLOK TANJUNG KULON	AA	082	41,000 s/d	55,000	48,000
001 KAV BLOK TANJUNGANOM	AA	082	41,000 s/d	55,000	48,000
001 KAV BLOK TANJUNGANOM	AB	082	41,000 s/d	55,000	48,000
001 KAV BLOK TANJUNGANOM	AC	079	91,000 s/d	114,000	103,000
001 MANDUROREJO	AA	082	41,000 s/d	55,000	48,000
001 SAWAH BLOK 001	AC	079	91,000 s/d	114,000	103,000
002 BLOK TANJUNG ANOM	AE	080	73,000 s/d	91,000	82,000
002 DK TANJUNG ANOM	AE	080	73,000 s/d	91,000	82,000
002 DK TANJUNGANOM	AF	082	41,000 s/d	55,000	48,000
002 DK TANJUNGKULON	AE	080	73,000 s/d	91,000	82,000
002 JL DAHA	AE	080	73,000 s/d	91,000	82,000
002 JL DAHA DK TANJUNG ANOM	AF	082	41,000 s/d	55,000	48,000
002 JL KP RT	AE	080	73,000 s/d	91,000	82,000
002 JL KPRT	AE	080	73,000 s/d	91,000	82,000
002 KAV BLOK 003	AF	082	41,000 s/d	55,000	48,000
002 KAV BLOK TANJUNG ANOM	AE	080	73,000 s/d	91,000	82,000
002 KAV BLOK TANJUNG ANOM	AF	082	41,000 s/d	55,000	48,000
002 KAV BLOK TANJUNG KULON	AE	080	73,000 s/d	91,000	82,000
002 KAV BLOK TANJUNGANOM	AE	080	73,000 s/d	91,000	82,000
002 KAV BLOK TANJUNGAWOM	AE	080	73,000 s/d	91,000	82,000
002 KAV BLOK TANJUNGSARI	AE	080	73,000 s/d	91,000	82,000
002 KAV TANJUNG ANOM	AE	080	73,000 s/d	91,000	82,000
002 KAVLING BLOK 002	AE	080	73,000 s/d	91,000	82,000
002 KAVLING BLOK TANJUNG KULON	AE	080	73,000 s/d	91,000	82,000
002 KAVLING TANJUNGANOM	AE	080	73,000 s/d	91,000	82,000
002 KP RT BLOK 002	AE	080	73,000 s/d	91,000	82,000
002 KV BLOK 002	AE	080	73,000 s/d	91,000	82,000
002 PERUM TAMAN ASRI TANJUNG KULO	AE	080	73,000 s/d	91,000	82,000
002 PERUM TAMAN ASRI TANJUNG KULO	AF	082	41,000 s/d	55,000	48,000
002 RT	AD	082	41,000 s/d	55,000	48,000
002 SAWAH BLOK 002	AD	082	41,000 s/d	55,000	48,000
002 SAWAH BLOK 002	AE	080	73,000 s/d	91,000	82,000
002 SAWAH BLOK 002	AF	082	41,000 s/d	55,000	48,000
002 TAMAN ASRI TANJUNG KULON	AE	080	73,000 s/d	91,000	82,000
002 TANJUNG ANOM	AE	080	73,000 s/d	91,000	82,000
002 TANJUNG KULON	AE	080	73,000 s/d	91,000	82,000
002 TANJUNGANOM	AE	080	73,000 s/d	91,000	82,000
002 TANJUNGKULON	AE	080	73,000 s/d	91,000	82,000
003 DARAT BLOK 003	AH	082	41,000 s/d	55,000	48,000
003 DK TANJUNGANOM	AC	079	91,000 s/d	114,000	103,000
003 JL KAJEN - KARANGANYAR	AC	079	91,000 s/d	114,000	103,000
003 JL KAJEN KARANGANYAR	AC	079	91,000 s/d	114,000	103,000
003 JL KAJEN-KARANGKULON	AC	079	91,000 s/d	114,000	103,000
003 JL MANDURI REJO	AH	082	41,000 s/d	55,000	48,000

KLASIFIKASI DAN BESARNYA NJOP PERMUKAAN BUMI BERUPA TANAH TAHUN 2021

PROPINSI:33-JAWA TENGAH
KAB/KOTA:26-PEKALONGAN

KECAMATAN:080-KAJEN
KELURAHAN:018-TANJUNG KULON

BLK NAMA JALAN	KODE KELAS		PENGGOLONGAN		KET NILAI JUAL
	ZNT	BUMI	NILAI JUAL BUMI	(Rupiah/M2)	OBJEK PAJAK BUMI
(Rupiah/M2)					
003 JL MANDUROREJO	AC	079	91,000 s/d	114,000	103,000
003 JL RAYA KAJEN KARANGANYAR	AC	079	91,000 s/d	114,000	103,000
003 JL RAYA KAJEN KR ANYAR	AC	079	91,000 s/d	114,000	103,000
003 JL RT	AC	079	91,000 s/d	114,000	103,000
003 KAJEN KR ANYAR	AC	079	91,000 s/d	114,000	103,000
003 KAPLING BLOK 003	AH	082	41,000 s/d	55,000	48,000
003 KAV DK TANGJUNG ANOM	AC	079	91,000 s/d	114,000	103,000
003 KAV DK TANJUNG ANOM	AC	079	91,000 s/d	114,000	103,000
003 KAV.BLOK 003	AH	082	41,000 s/d	55,000	48,000
003 KAV.DK.TANJUNG ANOM	AC	079	91,000 s/d	114,000	103,000
003 KAVLING BLOK 3	AC	079	91,000 s/d	114,000	103,000
003 KAVLING BLOK TANJUNG ANOM	AC	079	91,000 s/d	114,000	103,000
003 MADUROREJO	AC	079	91,000 s/d	114,000	103,000
003 MANDUROREJO	AC	079	91,000 s/d	114,000	103,000
003 MANDUROREJO 003	AC	079	91,000 s/d	114,000	103,000
003 MANDUROREJO BLOK 003	AC	079	91,000 s/d	114,000	103,000
003 MANDUROREJO BLOK 003	AH	082	41,000 s/d	55,000	48,000
003 PEKAJANGAN	AH	082	41,000 s/d	55,000	48,000
003 SAWAH BLOK 003	AG	084	23,000 s/d	31,000	27,000
003 SAWAH BLOK 003	AH	082	41,000 s/d	55,000	48,000
003 SAWAH BLOK 003	AI	084	23,000 s/d	31,000	27,000
003 TANJUNG KULON	AC	079	91,000 s/d	114,000	103,000
003 TANJUNGANOM	AC	079	91,000 s/d	114,000	103,000
003 TANJUNGANOM	AH	082	41,000 s/d	55,000	48,000
003 TANJUNGANOM BLOK 003	AH	082	41,000 s/d	55,000	48,000
004 DK TANJUNG KULON	AK	081	55,000 s/d	73,000	64,000
004 JALAN KAVLING DUKUH TANJUNG	AL	082	41,000 s/d	55,000	48,000
004 JL DESA DK TANJUNG	AK	081	55,000 s/d	73,000	64,000
004 JL DESA DK TANJUNG	AL	082	41,000 s/d	55,000	48,000
004 JL KAJEN KULU	AK	081	55,000 s/d	73,000	64,000
004 JL KAV BK TANJUNG	AK	081	55,000 s/d	73,000	64,000
004 JL KAV DK TANJUNG	AK	081	55,000 s/d	73,000	64,000
004 JL RAYA TANJUNG KULON	AK	081	55,000 s/d	73,000	64,000
004 JL SINGOSARI	AK	081	55,000 s/d	73,000	64,000
004 KAV DK TANJUNG	AK	081	55,000 s/d	73,000	64,000
004 KAV DK TANJUNG KULON	AK	081	55,000 s/d	73,000	64,000
004 KAV DUKUH TANJUNG	AK	081	55,000 s/d	73,000	64,000
004 KP RT	AL	082	41,000 s/d	55,000	48,000
004 KP RT BLOK 004	AK	081	55,000 s/d	73,000	64,000
004 RT	AK	081	55,000 s/d	73,000	64,000
004 SAWAH BLOK 004	AJ	082	41,000 s/d	55,000	48,000
004 SAWAH BLOK 004	AL	082	41,000 s/d	55,000	48,000
004 SINGOSARI	AK	081	55,000 s/d	73,000	64,000
004 SINGOSARI	AK	081	55,000 s/d	73,000	64,000
004 SINGOSARI	AL	082	41,000 s/d	55,000	48,000
005 DK TANJUNG	AI	084	23,000 s/d	31,000	27,000
005 JL SINGOSARI	AM	082	41,000 s/d	55,000	48,000
005 KAV BLOK 005	AM	082	41,000 s/d	55,000	48,000
005 PERUM VILA INTI PERMAI	AM	082	41,000 s/d	55,000	48,000
005 PERUM VILA PERMAI	AM	082	41,000 s/d	55,000	48,000
005 SAWAH BLOK 003	AM	082	41,000 s/d	55,000	48,000
005 SAWAH BLOK 005	AI	084	23,000 s/d	31,000	27,000

KLASIFIKASI DAN BESARNYA NJOP PERMUKAAN BUMI BERUPA TANAH TAHUN 2021

PROPINSI:33-JAWA TENGAH
KAB/KOTA:26-PEKALONGAN

KECAMATAN:080-KAJEN
KELURAHAN:018-TANJUNG KULON

BLK NAMA JALAN	KODE KELAS		PENGGOLONGAN		KET NILAI JUAL
	ZNT	BUMI	NILAI JUAL BUMI	(Rupiah/M2)	OBJEK PAJAK BUMI
(Rupiah/M2)					
005 SAWAH BLOK 005	AM	082	41,000 s/d	55,000	48,000
005 SAWAH BLOK 005	AN	082	41,000 s/d	55,000	48,000
005 SAWAH BLOK 5	AM	082	41,000 s/d	55,000	48,000
005 SAWAH BLOK 005	AM	082	41,000 s/d	55,000	48,000
005 SINGOSARI	AM	082	41,000 s/d	55,000	48,000
006 JL DESA	AO	082	41,000 s/d	55,000	48,000
006 JL DESA	AP	082	41,000 s/d	55,000	48,000
006 JL KAV KAPLING	AO	082	41,000 s/d	55,000	48,000
006 JL KAV TANJUNG	AO	082	41,000 s/d	55,000	48,000
006 JL RT 04 DK TANJUNG	AO	082	41,000 s/d	55,000	48,000
006 JL RT 04 DK TANJUNG	AP	082	41,000 s/d	55,000	48,000
006 JL RT 04 TANJUNG	AO	082	41,000 s/d	55,000	48,000
006 JL RT 4 DK TANJUNG	AP	082	41,000 s/d	55,000	48,000
006 JL RT 4 DK TANJUNGKULON	AP	082	41,000 s/d	55,000	48,000
006 JL SINGOSARI	AO	082	41,000 s/d	55,000	48,000
006 KAPLING BLOK 006	AO	082	41,000 s/d	55,000	48,000
006 PERUM KAJEN PERMAI INDAH A-1	AP	082	41,000 s/d	55,000	48,000
006 PERUM KAJEN PERMAI INDAH A-10	AP	082	41,000 s/d	55,000	48,000
006 PERUM KAJEN PERMAI INDAH A-11	AP	082	41,000 s/d	55,000	48,000
006 PERUM KAJEN PERMAI INDAH A-12	AP	082	41,000 s/d	55,000	48,000
006 PERUM KAJEN PERMAI INDAH A-12	AP	082	41,000 s/d	55,000	48,000
006 PERUM KAJEN PERMAI INDAH A-14	AP	082	41,000 s/d	55,000	48,000
006 PERUM KAJEN PERMAI INDAH A-15	AP	082	41,000 s/d	55,000	48,000
006 PERUM KAJEN PERMAI INDAH A-16	AP	082	41,000 s/d	55,000	48,000
006 PERUM KAJEN PERMAI INDAH A-17	AP	082	41,000 s/d	55,000	48,000
006 PERUM KAJEN PERMAI INDAH A-18	AP	082	41,000 s/d	55,000	48,000
006 PERUM KAJEN PERMAI INDAH A-19	AP	082	41,000 s/d	55,000	48,000
006 PERUM KAJEN PERMAI INDAH A-2	AP	082	41,000 s/d	55,000	48,000
006 PERUM KAJEN PERMAI INDAH A-20	AP	082	41,000 s/d	55,000	48,000
006 PERUM KAJEN PERMAI INDAH A-21	AP	082	41,000 s/d	55,000	48,000
006 PERUM KAJEN PERMAI INDAH A-22	AP	082	41,000 s/d	55,000	48,000
006 PERUM KAJEN PERMAI INDAH A-23	AP	082	41,000 s/d	55,000	48,000
006 PERUM KAJEN PERMAI INDAH A-24	AP	082	41,000 s/d	55,000	48,000
006 PERUM KAJEN PERMAI INDAH A-25	AP	082	41,000 s/d	55,000	48,000
006 PERUM KAJEN PERMAI INDAH A-26	AP	082	41,000 s/d	55,000	48,000
006 PERUM KAJEN PERMAI INDAH A-27	AP	082	41,000 s/d	55,000	48,000
006 PERUM KAJEN PERMAI INDAH A-28	AP	082	41,000 s/d	55,000	48,000
006 PERUM KAJEN PERMAI INDAH A-29	AP	082	41,000 s/d	55,000	48,000
006 PERUM KAJEN PERMAI INDAH A-3	AP	082	41,000 s/d	55,000	48,000
006 PERUM KAJEN PERMAI INDAH A-4	AP	082	41,000 s/d	55,000	48,000
006 PERUM KAJEN PERMAI INDAH A-5	AP	082	41,000 s/d	55,000	48,000
006 PERUM KAJEN PERMAI INDAH A-6	AP	082	41,000 s/d	55,000	48,000
006 PERUM KAJEN PERMAI INDAH A-7	AP	082	41,000 s/d	55,000	48,000
006 PERUM KAJEN PERMAI INDAH A-8	AP	082	41,000 s/d	55,000	48,000
006 PERUM KAJEN PERMAI INDAH A-9	AP	082	41,000 s/d	55,000	48,000
006 PERUM KAJEN PERMAI INDAH B-01	AP	082	41,000 s/d	55,000	48,000
006 PERUM KAJEN PERMAI INDAH B-02	AP	082	41,000 s/d	55,000	48,000
006 PERUM KAJEN PERMAI INDAH B-03	AP	082	41,000 s/d	55,000	48,000
006 PERUM KAJEN PERMAI INDAH B-04	AP	082	41,000 s/d	55,000	48,000
006 PERUM KAJEN PERMAI INDAH B-05	AP	082	41,000 s/d	55,000	48,000
006 PERUM KAJEN PERMAI INDAH B-06	AP	082	41,000 s/d	55,000	48,000
006 PERUM KAJEN PERMAI INDAH B-07	AP	082	41,000 s/d	55,000	48,000

KLASIFIKASI DAN BESARNYA NJOP PERMUKAAN BUMI BERUPA TANAH TAHUN 2021

PROPINSI:33-JAWA TENGAH
KAB/KOTA:26-PEKALONGAN

KECAMATAN:080-KAJEN
KELURAHAN:018-TANJUNG KULON

BLK	NAMA	JALAN	KODE	KELAS	ZNT	BUMI	PENGGOLONGAN	NILAI	JUAL	BUMI	KET	NILAI	JUAL
							OBJEK	PAJAK	BUMI				
							(Rupiah/M2)	(Rupiah/M2)	
006	PERUM	KAJEN	PERMAI	INDAH	B-08	AP	082	41,000	s/d	55,000		48,000	
006	PERUM	KAJEN	PERMAI	INDAH	B-09	AP	082	41,000	s/d	55,000		48,000	
006	PERUM	KAJEN	PERMAI	INDAH	B-10	AP	082	41,000	s/d	55,000		48,000	
006	PERUM	KAJEN	PERMAI	INDAH	B-11	AP	082	41,000	s/d	55,000		48,000	
006	PERUM	KAJEN	PERMAI	INDAH	B-12	AP	082	41,000	s/d	55,000		48,000	
006	PERUM	KAJEN	PERMAI	INDAH	B-12	AP	082	41,000	s/d	55,000		48,000	
006	PERUM	KAJEN	PERMAI	INDAH	B-14	AP	082	41,000	s/d	55,000		48,000	
006	PERUM	KAJEN	PERMAI	INDAH	B-15	AP	082	41,000	s/d	55,000		48,000	
006	PERUM	KAJEN	PERMAI	INDAH	B-16	AP	082	41,000	s/d	55,000		48,000	
006	PERUM	KAJEN	PERMAI	INDAH	B-17	AP	082	41,000	s/d	55,000		48,000	
006	PERUM	KAJEN	PERMAI	INDAH	B-18	AP	082	41,000	s/d	55,000		48,000	
006	PERUM	KAJEN	PERMAI	INDAH	B-19	AP	082	41,000	s/d	55,000		48,000	
006	PERUM	KAJEN	PERMAI	INDAH	B-20	AP	082	41,000	s/d	55,000		48,000	
006	PERUM	KAJEN	PERMAI	INDAH	B-21	AP	082	41,000	s/d	55,000		48,000	
006	PERUM	KAJEN	PERMAI	INDAH	B-22	AP	082	41,000	s/d	55,000		48,000	
006	PERUM	KAJEN	PERMAI	INDAH	B-23	AP	082	41,000	s/d	55,000		48,000	
006	PERUM	KAJEN	PERMAI	INDAH	B-24	AP	082	41,000	s/d	55,000		48,000	
006	PERUM	KAJEN	PERMAI	INDAH	C-01	AP	082	41,000	s/d	55,000		48,000	
006	PERUM	KAJEN	PERMAI	INDAH	C-02	AP	082	41,000	s/d	55,000		48,000	
006	PERUM	KAJEN	PERMAI	INDAH	C-03	AP	082	41,000	s/d	55,000		48,000	
006	PERUM	KAJEN	PERMAI	INDAH	C-04	AP	082	41,000	s/d	55,000		48,000	
006	PERUM	KAJEN	PERMAI	INDAH	C-05	AP	082	41,000	s/d	55,000		48,000	
006	PERUM	KAJEN	PERMAI	INDAH	C-06	AP	082	41,000	s/d	55,000		48,000	
006	PERUM	KAJEN	PERMAI	INDAH	C-07	AP	082	41,000	s/d	55,000		48,000	
006	PERUM	KAJEN	PERMAI	INDAH	C-08	AP	082	41,000	s/d	55,000		48,000	
006	PERUM	KAJEN	PERMAI	INDAH	C-09	AP	082	41,000	s/d	55,000		48,000	
006	PERUM	KAJEN	PERMAI	INDAH	C-10	AP	082	41,000	s/d	55,000		48,000	
006	PERUM	KAJEN	PERMAI	INDAH	C-10	AP	082	41,000	s/d	55,000		48,000	
006	PERUM	KAJEN	PERMAI	INDAH	C-10	AP	082	41,000	s/d	55,000		48,000	
006	PERUM	KAJEN	PERMAI	INDAH	C-10	AP	082	41,000	s/d	55,000		48,000	
006	PERUM	KAJEN	PERMAI	INDAH	C-10	AP	082	41,000	s/d	55,000		48,000	
006	PERUM	KAJEN	PERMAI	INDAH	C-11	AP	082	41,000	s/d	55,000		48,000	
006	PERUM	KAJEN	PERMAI	INDAH	C-12	AP	082	41,000	s/d	55,000		48,000	
006	PERUM	KAJEN	PERMAI	INDAH	C-12	AP	082	41,000	s/d	55,000		48,000	
006	PERUM	KAJEN	PERMAI	INDAH	C-14	AP	082	41,000	s/d	55,000		48,000	
006	PERUM	KAJEN	PERMAI	INDAH	C-15	AP	082	41,000	s/d	55,000		48,000	
006	PERUM	KAJEN	PERMAI	INDAH	C-16	AP	082	41,000	s/d	55,000		48,000	
006	PERUM	KAJEN	PERMAI	INDAH	C-17	AP	082	41,000	s/d	55,000		48,000	
006	PERUM	KAJEN	PERMAI	INDAH	C-18	AP	082	41,000	s/d	55,000		48,000	
006	PERUM	KAJEN	PERMAI	INDAH	C-19	AP	082	41,000	s/d	55,000		48,000	
006	PERUM	KAJEN	PERMAI	INDAH	C-20	AP	082	41,000	s/d	55,000		48,000	
006	PERUM	KAJEN	PERMAI	INDAH	C-21	AP	082	41,000	s/d	55,000		48,000	
006	PERUM	KAJEN	PERMAI	INDAH	C-22	AP	082	41,000	s/d	55,000		48,000	
006	PERUM	KAJEN	PERMAI	INDAH	C-23	AP	082	41,000	s/d	55,000		48,000	
006	PERUM	KAJEN	PERMAI	INDAH	C-24	AP	082	41,000	s/d	55,000		48,000	
006	PERUM	KAJEN	PERMAI	INDAH	C-25	AP	082	41,000	s/d	55,000		48,000	
006	PERUM	KAJEN	PERMAI	INDAH	C-26	AP	082	41,000	s/d	55,000		48,000	
006	PERUM	KAJEN	PERMAI	INDAH	C-27	AP	082	41,000	s/d	55,000		48,000	
006	PERUM	KAJEN	PERMAI	INDAH	C-28	AP	082	41,000	s/d	55,000		48,000	
006	PERUM	KAJEN	PERMAI	INDAH	C-29	AP	082	41,000	s/d	55,000		48,000	
006	PERUM	KAJEN	PERMAI	INDAH	C-30	AP	082	41,000	s/d	55,000		48,000	
006	PERUM	KAJEN	PERMAI	INDAH	C-31	AP	082	41,000	s/d	55,000		48,000	

KLASIFIKASI DAN BESARNYA NJOP PERMUKAAN BUMI BERUPA TANAH TAHUN 2021

PROPINSI:33-JAWA TENGAH
KAB/KOTA:26-PEKALONGAN

KECAMATAN:080-KAJEN
KELURAHAN:018-TANJUNG KULON

BLK	NAMA	JALAN	KODE	KELAS	ZNT	BUMI	PENGGOLONGAN	NILAI	JUAL	BUMI	KET	NILAI	JUAL
							OBJEK	PAJAK	BUMI				
							(Rupiah/M2)	(Rupiah/M2)	
006	PERUM	KAJEN	PERMAI	INDAH	C-32	AP	082	41,000	s/d	55,000		48,000	
006	PERUM	KAJEN	PERMAI	INDAH	C-33	AP	082	41,000	s/d	55,000		48,000	
006	PERUM	KAJEN	PERMAI	INDAH	C-34	AP	082	41,000	s/d	55,000		48,000	
006	PERUM	KAJEN	PERMAI	INDAH	C-35	AP	082	41,000	s/d	55,000		48,000	
006	PERUM	KAJEN	PERMAI	INDAH	C-36	AP	082	41,000	s/d	55,000		48,000	
006	PERUM	KAJEN	PERMAI	INDAH	C-37	AP	082	41,000	s/d	55,000		48,000	
006	PERUM	KAJEN	PERMAI	INDAH	C-38	AP	082	41,000	s/d	55,000		48,000	
006	PERUM	KAJEN	PERMAI	INDAH	C-39	AP	082	41,000	s/d	55,000		48,000	
006	PERUM	KAJEN	PERMAI	INDAH	C-40	AP	082	41,000	s/d	55,000		48,000	
006	PERUM	KAJEN	PERMAI	INDAH	C-41	AP	082	41,000	s/d	55,000		48,000	
006	PERUM	KAJEN	PERMAI	INDAH	C-42	AP	082	41,000	s/d	55,000		48,000	
006	PERUM	KAJEN	PERMAI	INDAH	C-43	AP	082	41,000	s/d	55,000		48,000	
006	PERUM	KAJEN	PERMAI	INDAH	C-44	AP	082	41,000	s/d	55,000		48,000	
006	PERUM	KAJEN	PERMAI	INDAH	C-45	AP	082	41,000	s/d	55,000		48,000	
006	PERUM	KAJEN	PERMAI	INDAH	C-46	AP	082	41,000	s/d	55,000		48,000	
006	PERUM	KAJEN	PERMAI	INDAH	C-47	AP	082	41,000	s/d	55,000		48,000	
006	PERUM	KAJEN	PERMAI	INDAH	C-48	AP	082	41,000	s/d	55,000		48,000	
006	PERUM	KAJEN	PERMAI	INDAH	C-49	AP	082	41,000	s/d	55,000		48,000	
006	PERUM	KAJEN	PERMAI	INDAH	C-50	AP	082	41,000	s/d	55,000		48,000	
006	PERUM	KAJEN	PERMAI	INDAH	C-51	AP	082	41,000	s/d	55,000		48,000	
006	PERUM	KAJEN	PERMAI	INDAH	C-52	AP	082	41,000	s/d	55,000		48,000	
006	PERUM	KAJEN	PERMAI	INDAH	C-53	AP	082	41,000	s/d	55,000		48,000	
006	PERUM	KAJEN	PERMAI	INDAH	C-54	AP	082	41,000	s/d	55,000		48,000	
006	PERUM	KAJEN	PERMAI	INDAH	C-55	AP	082	41,000	s/d	55,000		48,000	
006	PERUM	KAJEN	PERMAI	INDAH	C-56	AP	082	41,000	s/d	55,000		48,000	
006	PERUM	KAJEN	PERMAI	INDAH	C-57	AP	082	41,000	s/d	55,000		48,000	
006	PERUM	KAJEN	PERMAI	INDAH	C-58	AP	082	41,000	s/d	55,000		48,000	
006	PERUM	KAJEN	PERMAI	INDAH	C-59	AP	082	41,000	s/d	55,000		48,000	
006	PERUM	KAJEN	PERMAI	INDAH	C-60	AP	082	41,000	s/d	55,000		48,000	
006	PERUM	KAJEN	PERMAI	INDAH	C-61	AP	082	41,000	s/d	55,000		48,000	
006	PERUM	KAJEN	PERMAI	INDAH	C-62	AP	082	41,000	s/d	55,000		48,000	
006	PERUM	KAJEN	PERMAI	INDAH	C-63	AP	082	41,000	s/d	55,000		48,000	
006	PERUM	KAJEN	PERMAI	INDAH	C-64	AP	082	41,000	s/d	55,000		48,000	
006	PERUM	KAJEN	PERMAI	INDAH	C-65	AP	082	41,000	s/d	55,000		48,000	
006	PERUM	KAJEN	PERMAI	INDAH	C-66	AP	082	41,000	s/d	55,000		48,000	
006	PERUM	KAJEN	PERMAI	INDAH	C-67	AP	082	41,000	s/d	55,000		48,000	
006	PERUM	KAJEN	PERMAI	INDAH	C-68	AP	082	41,000	s/d	55,000		48,000	
006	PERUM	KAJEN	PERMAI	INDAH	C-69	AP	082	41,000	s/d	55,000		48,000	
006	PERUM	KAJEN	PERMAI	INDAH	C-70	AP	082	41,000	s/d	55,000		48,000	
006	PERUM	KAJEN	PERMAI	INDAH	C-71	AP	082	41,000	s/d	55,000		48,000	
006	PERUM	KAJEN	PERMAI	INDAH	C-72	AP	082	41,000	s/d	55,000		48,000	
006	PERUM	KAJEN	PERMAI	INDAH	C-73	AP	082	41,000	s/d	55,000		48,000	
006	PERUM	KAJEN	PERMAI	INDAH	C-74	AP	082	41,000	s/d	55,000		48,000	
006	PERUM	KAJEN	PERMAI	INDAH	C-75	AP	082	41,000	s/d	55,000		48,000	
006	PERUM	KAJEN	PERMAI	INDAH	C-76	AP	082	41,000	s/d	55,000		48,000	
006	PERUM	KAJEN	PERMAI	INDAH	C-77	AP	082	41,000	s/d	55,000		48,000	
006	PERUM	KAJEN	PERMAI	INDAH	C-78	AP	082	41,000	s/d	55,000		48,000	
006	PERUM	KAJEN	PERMAI	INDAH	C-79	AP	082	41,000	s/d	55,000		48,000	
006	PERUM	KAJEN	PERMAI	INDAH	C-80	AP	082	41,000	s/d	55,000		48,000	
006	PERUM	KAJEN	PERMAI	INDAH	C-81	AP	082	41,000	s/d	55,000		48,000	
006	PERUM	KAJEN	PERMAI	INDAH	C-82	AP	082	41,000	s/d	55,000		48,000	
006	PERUM	KAJEN	PERMAI	INDAH	C-83	AP	082	41,000	s/d	55,000		48,000	

KLASIFIKASI DAN BESARNYA NJOP PERMUKAAN BUMI BERUPA TANAH TAHUN 2021

PROPINSI:33-JAWA TENGAH
KAB/KOTA:26-PEKALONGAN

KECAMATAN:080-KAJEN
KELURAHAN:018-TANJUNG KULON

BLK	NAMA	JALAN	KODE	KELAS	ZNT	BUMI	PENGGOLONGAN	NILAI	JUAL	BUMI	KET	NILAI	JUAL
							OBJEK	PAJAK	BUMI				
							(Rupiah/M2)	(Rupiah/M2)	
006	PERUM	KAJEN	PERMAI	INDAH	C-84	AP	082	41,000	s/d	55,000		48,000	
006	PERUM	KAJEN	PERMAI	INDAH	C-85	AP	082	41,000	s/d	55,000		48,000	
006	PERUM	KAJEN	PERMAI	INDAH	C-86	AP	082	41,000	s/d	55,000		48,000	
006	PERUM	KAJEN	PERMAI	INDAH	C-87	AP	082	41,000	s/d	55,000		48,000	
006	PERUM	KAJEN	PERMAI	INDAH	C-88	AP	082	41,000	s/d	55,000		48,000	
006	PERUM	KAJEN	PERMAI	INDAH	C-89	AP	082	41,000	s/d	55,000		48,000	
006	PERUM	KAJEN	PERMAI	INDAH	C-90	AP	082	41,000	s/d	55,000		48,000	
006	PERUM	KAJEN	PERMAI	INDAH	C-91	AP	082	41,000	s/d	55,000		48,000	
006	PERUM	KAJEN	PERMAI	INDAH	C-92	AP	082	41,000	s/d	55,000		48,000	
006	PERUM	KAJEN	PERMAI	INDAH	C-93	AP	082	41,000	s/d	55,000		48,000	
006	PERUM	KAJEN	PERMAI	INDAH	C-94	AP	082	41,000	s/d	55,000		48,000	
006	PERUM	KAJEN	PERMAI	INDAH	C-95	AP	082	41,000	s/d	55,000		48,000	
006	PERUM	KAJEN	PERMAI	INDAH	C-96	AP	082	41,000	s/d	55,000		48,000	
006	PERUM	KAJEN	PERMAI	INDAH	C-97	AP	082	41,000	s/d	55,000		48,000	
006	PERUM	KAJEN	PERMAI	INDAH	C-98	AP	082	41,000	s/d	55,000		48,000	
006	PERUM	KAJEN	PERMAI	INDAH	C-99	AP	082	41,000	s/d	55,000		48,000	
006	PERUM	KAJEN	PERMAI	INDAH	D-07	AP	082	41,000	s/d	55,000		48,000	
006	PERUM	KAJEN	PERMAI	INDAH	D-08	AP	082	41,000	s/d	55,000		48,000	
006	PERUM	KAJEN	PERMAI	INDAH	D-09	AP	082	41,000	s/d	55,000		48,000	
006	PERUM	KAJEN	PERMAI	INDAH	D-1	AP	082	41,000	s/d	55,000		48,000	
006	PERUM	KAJEN	PERMAI	INDAH	D-10	AP	082	41,000	s/d	55,000		48,000	
006	PERUM	KAJEN	PERMAI	INDAH	D-11	AP	082	41,000	s/d	55,000		48,000	
006	PERUM	KAJEN	PERMAI	INDAH	D-12	AP	082	41,000	s/d	55,000		48,000	
006	PERUM	KAJEN	PERMAI	INDAH	D-12	AP	082	41,000	s/d	55,000		48,000	
006	PERUM	KAJEN	PERMAI	INDAH	D-14	AP	082	41,000	s/d	55,000		48,000	
006	PERUM	KAJEN	PERMAI	INDAH	D-15	AP	082	41,000	s/d	55,000		48,000	
006	PERUM	KAJEN	PERMAI	INDAH	D-16	AP	082	41,000	s/d	55,000		48,000	
006	PERUM	KAJEN	PERMAI	INDAH	D-17	AP	082	41,000	s/d	55,000		48,000	
006	PERUM	KAJEN	PERMAI	INDAH	D-18	AP	082	41,000	s/d	55,000		48,000	
006	PERUM	KAJEN	PERMAI	INDAH	D-19	AP	082	41,000	s/d	55,000		48,000	
006	PERUM	KAJEN	PERMAI	INDAH	D-2	AP	082	41,000	s/d	55,000		48,000	
006	PERUM	KAJEN	PERMAI	INDAH	D-20	AP	082	41,000	s/d	55,000		48,000	
006	PERUM	KAJEN	PERMAI	INDAH	D-21	AP	082	41,000	s/d	55,000		48,000	
006	PERUM	KAJEN	PERMAI	INDAH	D-22	AP	082	41,000	s/d	55,000		48,000	
006	PERUM	KAJEN	PERMAI	INDAH	D-23	AP	082	41,000	s/d	55,000		48,000	
006	PERUM	KAJEN	PERMAI	INDAH	D-24	AP	082	41,000	s/d	55,000		48,000	
006	PERUM	KAJEN	PERMAI	INDAH	D-25	AP	082	41,000	s/d	55,000		48,000	
006	PERUM	KAJEN	PERMAI	INDAH	D-26	AP	082	41,000	s/d	55,000		48,000	
006	PERUM	KAJEN	PERMAI	INDAH	D-27	AP	082	41,000	s/d	55,000		48,000	
006	PERUM	KAJEN	PERMAI	INDAH	D-28	AP	082	41,000	s/d	55,000		48,000	
006	PERUM	KAJEN	PERMAI	INDAH	D-29	AP	082	41,000	s/d	55,000		48,000	
006	PERUM	KAJEN	PERMAI	INDAH	D-3	AP	082	41,000	s/d	55,000		48,000	
006	PERUM	KAJEN	PERMAI	INDAH	D-30	AP	082	41,000	s/d	55,000		48,000	
006	PERUM	KAJEN	PERMAI	INDAH	D-31	AP	082	41,000	s/d	55,000		48,000	
006	PERUM	KAJEN	PERMAI	INDAH	D-32	AP	082	41,000	s/d	55,000		48,000	
006	PERUM	KAJEN	PERMAI	INDAH	D-33	AP	082	41,000	s/d	55,000		48,000	
006	PERUM	KAJEN	PERMAI	INDAH	D-34	AP	082	41,000	s/d	55,000		48,000	
006	PERUM	KAJEN	PERMAI	INDAH	D-35	AP	082	41,000	s/d	55,000		48,000	
006	PERUM	KAJEN	PERMAI	INDAH	D-36	AP	082	41,000	s/d	55,000		48,000	
006	PERUM	KAJEN	PERMAI	INDAH	D-37	AP	082	41,000	s/d	55,000		48,000	
006	PERUM	KAJEN	PERMAI	INDAH	D-38	AP	082	41,000	s/d	55,000		48,000	
006	PERUM	KAJEN	PERMAI	INDAH	D-39	AP	082	41,000	s/d	55,000		48,000	

KLASIFIKASI DAN BESARNYA NJOP PERMUKAAN BUMI BERUPA TANAH TAHUN 2021

PROPINSI:33-JAWA TENGAH
KAB/KOTA:26-PEKALONGAN

KECAMATAN:080-KAJEN
KELURAHAN:018-TANJUNG KULON

BLK	NAMA	JALAN	KODE	KELAS	ZNT	BUMI	PENGGOLONGAN	NILAI	JUAL	BUMI	KET	NILAI	JUAL
							OBJEK	PAJAK	BUMI				
							(Rupiah/M2)	(Rupiah/M2)	
006	PERUM	KAJEN	PERMAI	INDAH	D-4	AP	082	41,000	s/d	55,000		48,000	
006	PERUM	KAJEN	PERMAI	INDAH	D-40	AP	082	41,000	s/d	55,000		48,000	
006	PERUM	KAJEN	PERMAI	INDAH	D-41	AP	082	41,000	s/d	55,000		48,000	
006	PERUM	KAJEN	PERMAI	INDAH	D-42	AP	082	41,000	s/d	55,000		48,000	
006	PERUM	KAJEN	PERMAI	INDAH	D-43	AP	082	41,000	s/d	55,000		48,000	
006	PERUM	KAJEN	PERMAI	INDAH	D-44	AP	082	41,000	s/d	55,000		48,000	
006	PERUM	KAJEN	PERMAI	INDAH	D-45	AP	082	41,000	s/d	55,000		48,000	
006	PERUM	KAJEN	PERMAI	INDAH	D-46	AP	082	41,000	s/d	55,000		48,000	
006	PERUM	KAJEN	PERMAI	INDAH	D-47	AP	082	41,000	s/d	55,000		48,000	
006	PERUM	KAJEN	PERMAI	INDAH	D-48	AP	082	41,000	s/d	55,000		48,000	
006	PERUM	KAJEN	PERMAI	INDAH	D-49	AP	082	41,000	s/d	55,000		48,000	
006	PERUM	KAJEN	PERMAI	INDAH	D-5	AP	082	41,000	s/d	55,000		48,000	
006	PERUM	KAJEN	PERMAI	INDAH	D-50	AP	082	41,000	s/d	55,000		48,000	
006	PERUM	KAJEN	PERMAI	INDAH	D-51	AP	082	41,000	s/d	55,000		48,000	
006	PERUM	KAJEN	PERMAI	INDAH	D-52	AP	082	41,000	s/d	55,000		48,000	
006	PERUM	KAJEN	PERMAI	INDAH	D-53	AP	082	41,000	s/d	55,000		48,000	
006	PERUM	KAJEN	PERMAI	INDAH	D-54	AP	082	41,000	s/d	55,000		48,000	
006	PERUM	KAJEN	PERMAI	INDAH	D-55	AP	082	41,000	s/d	55,000		48,000	
006	PERUM	KAJEN	PERMAI	INDAH	D-56	AP	082	41,000	s/d	55,000		48,000	
006	PERUM	KAJEN	PERMAI	INDAH	D-57	AP	082	41,000	s/d	55,000		48,000	
006	PERUM	KAJEN	PERMAI	INDAH	D-58	AP	082	41,000	s/d	55,000		48,000	
006	PERUM	KAJEN	PERMAI	INDAH	D-59	AP	082	41,000	s/d	55,000		48,000	
006	PERUM	KAJEN	PERMAI	INDAH	D-6	AP	082	41,000	s/d	55,000		48,000	
006	PERUM	KAJEN	PERMAI	INDAH	D-60	AP	082	41,000	s/d	55,000		48,000	
006	PERUM	KAJEN	PERMAI	INDAH	D-61	AP	082	41,000	s/d	55,000		48,000	
006	PERUM	KAJEN	PERMAI	INDAH	D-62	AP	082	41,000	s/d	55,000		48,000	
006	PERUM	KAJEN	PERMAI	INDAH	D-64	AP	082	41,000	s/d	55,000		48,000	
006	PERUM	KAJEN	PERMAI	INDAH	D-65	AP	082	41,000	s/d	55,000		48,000	
006	PERUM	KAJEN	PERMAI	INDAH	D-66	AP	082	41,000	s/d	55,000		48,000	
006	PERUM	KAJEN	PERMAI	INDAH	D-67	AP	082	41,000	s/d	55,000		48,000	
006	PERUM	KAJEN	PERMAI	INDAH	D-68	AP	082	41,000	s/d	55,000		48,000	
006	PERUM	KAJEN	PERMAI	INDAH	D-69	AP	082	41,000	s/d	55,000		48,000	
006	PERUM	KAJEN	PERMAI	INDAH	D-70	AP	082	41,000	s/d	55,000		48,000	
006	PERUM	KAJEN	PERMAI	INDAH	D-71	AP	082	41,000	s/d	55,000		48,000	
006	PERUM	KAJEN	PERMAI	INDAH	D-72	AP	082	41,000	s/d	55,000		48,000	
006	PERUM	KAJEN	PERMAI	INDAH	D-73	AP	082	41,000	s/d	55,000		48,000	
006	PERUM	KAJEN	PERMAI	INDAH	D-74	AP	082	41,000	s/d	55,000		48,000	
006	PERUM	KAJEN	PERMAI	INDAH	D-75	AP	082	41,000	s/d	55,000		48,000	
006	PERUM	KAJEN	PERMAI	INDAH	D-76	AP	082	41,000	s/d	55,000		48,000	
006	PERUM	KAJEN	PERMAI	INDAH	D-77	AP	082	41,000	s/d	55,000		48,000	
006	PERUM	KAJEN	PERMAI	INDAH	D-78	AP	082	41,000	s/d	55,000		48,000	
006	PERUM	KAJEN	PERMAI	INDAH	D-79	AP	082	41,000	s/d	55,000		48,000	
006	PERUM	KAJEN	PERMAI	INDAH	D-80	AP	082	41,000	s/d	55,000		48,000	
006	PERUM	KAJEN	PERMAI	INDAH	D-81	AP	082	41,000	s/d	55,000		48,000	
006	PERUM	KAJEN	PERMAI	INDAH	D-82	AP	082	41,000	s/d	55,000		48,000	
006	PERUM	KAJEN	PERMAI	INDAH	KIOS	AP	082	41,000	s/d	55,000		48,000	
006	SAWAH	BLOK	006			AO	082	41,000	s/d	55,000		48,000	
006	SAWAH	BLOK	006			AP	082	41,000	s/d	55,000		48,000	
006	SAWAH	BLOK	006			AQ	084	23,000	s/d	31,000		27,000	
006	SAWAH	BLOK	006/KAPLING			AO	082	41,000	s/d	55,000		48,000	
006	SINGOSARI					AO	082	41,000	s/d	55,000		48,000	
006	SINGOSARI					AQ	084	23,000	s/d	31,000		27,000	

KLASIFIKASI DAN BESARNYA NJOP PERMUKAAN BUMI BERUPA TANAH TAHUN 2021

PROPINSI:33-JAWA TENGAH
KAB/KOTA:26-PEKALONGAN

KECAMATAN:080-KAJEN
KELURAHAN:018-TANJUNG KULON

BLK NAMA JALAN	KODE KELAS		PENGGOLONGAN		KET NILAI JUAL
	ZNT	BUMI	NILAI JUAL BUMI	(Rupiah/M2)	OBJEK PAJAK BUMI
					(Rupiah/M2)
006 TANJUNG KULON	AO	082	41,000 s/d	55,000	48,000
006 TANJUNG KULON	AP	082	41,000 s/d	55,000	48,000
006 TANJUNGKULON	AP	082	41,000 s/d	55,000	48,000
006 TEGALAN BLOK 6	AQ	084	23,000 s/d	31,000	27,000
006 VPERUM KAJEN PERMAI INDAH D-6	AP	082	41,000 s/d	55,000	48,000
006 WONOPRINGGO	AP	082	41,000 s/d	55,000	48,000
007 JL RT	AS	082	41,000 s/d	55,000	48,000
007 JL RT 003	AS	082	41,000 s/d	55,000	48,000
007 JL RT 03	AR	084	23,000 s/d	31,000	27,000
007 JL RT 04	AS	082	41,000 s/d	55,000	48,000
007 JL RT 3	AR	084	23,000 s/d	31,000	27,000
007 JL RT 3	AS	082	41,000 s/d	55,000	48,000
007 JL RT 3	AT	081	55,000 s/d	73,000	64,000
007 JL RT 4	AR	084	23,000 s/d	31,000	27,000
007 JL RT 4	AS	082	41,000 s/d	55,000	48,000
007 JL RT3	AR	084	23,000 s/d	31,000	27,000
007 KENDALISODO	AR	084	23,000 s/d	31,000	27,000
007 TANJUNG	AR	084	23,000 s/d	31,000	27,000
007 TANJUNG KULON	AR	084	23,000 s/d	31,000	27,000
008 DK TANJUNG	AS	082	41,000 s/d	55,000	48,000
008 DK TANJUNG	AU	081	55,000 s/d	73,000	64,000
008 JL DESA	AS	082	41,000 s/d	55,000	48,000
008 JL DESA	AT	081	55,000 s/d	73,000	64,000
008 JL DESA	AU	081	55,000 s/d	73,000	64,000
008 JL DESA DK TANJUNG	AS	082	41,000 s/d	55,000	48,000
008 JL DESA DK TANJUNG	AU	081	55,000 s/d	73,000	64,000
008 JL RT	AS	082	41,000 s/d	55,000	48,000
008 JL RT 01	AS	082	41,000 s/d	55,000	48,000
008 JL RT 01	AT	081	55,000 s/d	73,000	64,000
008 JL RT 01	AU	081	55,000 s/d	73,000	64,000
008 JL RT 02	AJ	082	41,000 s/d	55,000	48,000
008 JL RT 02	AS	082	41,000 s/d	55,000	48,000
008 JL RT 02	AT	081	55,000 s/d	73,000	64,000
008 JL RT 03	AS	082	41,000 s/d	55,000	48,000
008 JL RT 03	AT	081	55,000 s/d	73,000	64,000
008 JL RT 03	AU	081	55,000 s/d	73,000	64,000
008 JL RT 04	AS	082	41,000 s/d	55,000	48,000
008 JL RT 1	AS	082	41,000 s/d	55,000	48,000
008 JL.RT 01	AU	081	55,000 s/d	73,000	64,000
008 JL.RT 03	AT	081	55,000 s/d	73,000	64,000
008 KENDALI SODO	AS	082	41,000 s/d	55,000	48,000
008 KENDALISODO	AS	082	41,000 s/d	55,000	48,000
008 PEKARANGAN BLOK 008	AS	082	41,000 s/d	55,000	48,000
008 TANJUNG	AS	082	41,000 s/d	55,000	48,000
008 TANJUNG KULON	AS	082	41,000 s/d	55,000	48,000
009 JL DESA DK TANJUNG	AK	081	55,000 s/d	73,000	64,000
009 JL DS DK TANJUNG	AK	081	55,000 s/d	73,000	64,000
009 JL DS DK TANJUNG	AW	082	41,000 s/d	55,000	48,000
009 JL DS DK TANJUNGKULON	AW	082	41,000 s/d	55,000	48,000
009 JL RT	AW	082	41,000 s/d	55,000	48,000
009 JL RT 02	AK	081	55,000 s/d	73,000	64,000
009 JL RT 02	AT	081	55,000 s/d	73,000	64,000

KLASIFIKASI DAN BESARNYA NJOP PERMUKAAN BUMI BERUPA TANAH TAHUN 2021

PROPINSI:33-JAWA TENGAH
KAB/KOTA:26-PEKALONGAN

KECAMATAN:080-KAJEN
KELURAHAN:018-TANJUNG KULON

BLK NAMA JALAN	KODE KELAS		PENGGOLONGAN		KET NILAI JUAL
	ZNT	BUMI	NILAI JUAL BUMI	(Rupiah/M2)	OBJEK PAJAK BUMI
					(Rupiah/M2)
009 JL RT 02	AW	082	41,000 s/d	55,000	48,000
009 JL RT 03	AT	081	55,000 s/d	73,000	64,000
009 JL RT 2	AK	081	55,000 s/d	73,000	64,000
009 JL RT 2	AT	081	55,000 s/d	73,000	64,000
009 JL RT 2	AW	082	41,000 s/d	55,000	48,000
009 JL RT 2 DK TANJUNG	AT	081	55,000 s/d	73,000	64,000
009 JL RT 2 DK TANJUNGKULON	AT	081	55,000 s/d	73,000	64,000
009 JL RT 3	AT	081	55,000 s/d	73,000	64,000
009 JL RT 3	AV	084	23,000 s/d	31,000	27,000
009 JL RT 3	AW	082	41,000 s/d	55,000	48,000
009 JL TANJUNGKULON	AW	082	41,000 s/d	55,000	48,000
009 JL. DS. DUKUH TANJUNG	AW	082	41,000 s/d	55,000	48,000
009 PEKARANGAN BLOK 9	AW	082	41,000 s/d	55,000	48,000
009 TANJUNG	AT	081	55,000 s/d	73,000	64,000
009 TANJUNG	AW	082	41,000 s/d	55,000	48,000
010 DK TANJUNG	AW	082	41,000 s/d	55,000	48,000
010 JL DESA TANJUNG KULON	AX	082	41,000 s/d	55,000	48,000
010 JL DS DK TANJUNG	AK	081	55,000 s/d	73,000	64,000
010 JL DS DK TANJUNG	AW	082	41,000 s/d	55,000	48,000
010 JL DS DK TANJUNG	AX	082	41,000 s/d	55,000	48,000
010 JL KAV DK TANJUNG	AK	081	55,000 s/d	73,000	64,000
010 JL KAV DK TANJUNG	AK	081	55,000 s/d	73,000	64,000
010 JL RAYA KAJEN KULU	AW	082	41,000 s/d	55,000	48,000
010 JL SINGOSARI	BJ	077	142,000 s/d	178,000	160,000
010 JL.KAV.DK.TANJUNG	AK	081	55,000 s/d	73,000	64,000
010 KAV DK TANJUNG	AK	081	55,000 s/d	73,000	64,000
010 KAV.DUKUH TANJUNG	AK	081	55,000 s/d	73,000	64,000
010 KP RT BLOK 010	AK	081	55,000 s/d	73,000	64,000
010 PERTANIAN	AW	082	41,000 s/d	55,000	48,000
010 SAWAH BLOK 003	AX	082	41,000 s/d	55,000	48,000
010 SAWAH BLOK 010	AX	082	41,000 s/d	55,000	48,000
010 SAWAH BLOK 010	AY	084	23,000 s/d	31,000	27,000
010 SINGOSARI	AK	081	55,000 s/d	73,000	64,000
010 SINGOSARI TANJUNGKULON	AK	081	55,000 s/d	73,000	64,000
010 TANJUNG KULON	AK	081	55,000 s/d	73,000	64,000
011 JL RT 03	AY	084	23,000 s/d	31,000	27,000
011 SAWAH BLOK 011	AX	082	41,000 s/d	55,000	48,000
011 SAWAH BLOK 011	AY	084	23,000 s/d	31,000	27,000
011 SAWAH BLOK 011	AZ	084	23,000 s/d	31,000	27,000
012 DARAT BLOK 012	AZ	084	23,000 s/d	31,000	27,000
012 DARAT BLOK 012	BA	082	41,000 s/d	55,000	48,000
012 SAWAH BLOK 012	AZ	084	23,000 s/d	31,000	27,000
012 SAWAH BLOK 012	BA	082	41,000 s/d	55,000	48,000
013 DARAT BLOK 013	BA	082	41,000 s/d	55,000	48,000
013 DARAT BLOK 13	BA	082	41,000 s/d	55,000	48,000
013 DK KEMPRANGGON	BA	082	41,000 s/d	55,000	48,000
013 SAWAH BLOK 013	BA	082	41,000 s/d	55,000	48,000
014 DARAT BLOK 014	BB	084	23,000 s/d	31,000	27,000
014 DARAT BLOK 014	BD	084	23,000 s/d	31,000	27,000
014 DARAT BLOK 014	BE	082	41,000 s/d	55,000	48,000
014 DK KEMRANGGON	BE	082	41,000 s/d	55,000	48,000
014 SAWAH BLOK 014	BB	084	23,000 s/d	31,000	27,000

KLASIFIKASI DAN BESARNYA NJOP PERMUKAAN BUMI BERUPA TANAH TAHUN 2021

PROPINSI:33-JAWA TENGAH
KAB/KOTA:26-PEKALONGAN

KECAMATAN:080-KAJEN
KELURAHAN:018-TANJUNG KULON

BLK NAMA JALAN	KODE KELAS		PENGGOLONGAN		KET NILAI JUAL
	ZNT	BUMI	NILAI JUAL BUMI (Rupiah/M2)		OBJEK PAJAK BUMI (Rupiah/M2)
014 SAWAH BLOK 014	BD	084	23,000 s/d	31,000	27,000
014 SAWAH BLOK 014	BE	082	41,000 s/d	55,000	48,000
015 RT	BE	082	41,000 s/d	55,000	48,000
015 SAWAH BLOK 015	BE	082	41,000 s/d	55,000	48,000
016 DK KEMRANGGON	BG	082	41,000 s/d	55,000	48,000
016 DK KEMRANGGON	BH	084	23,000 s/d	31,000	27,000
016 DUKUH KEMRANGGON	BG	082	41,000 s/d	55,000	48,000
016 DUKUH KEMRANGGON	BH	084	23,000 s/d	31,000	27,000
016 KEMRANGGAN	BG	082	41,000 s/d	55,000	48,000
016 KEMRANGGON	BG	082	41,000 s/d	55,000	48,000
016 KEMRANGGON	BH	084	23,000 s/d	31,000	27,000
016 TANJUNG KULON	BG	082	41,000 s/d	55,000	48,000
017 SAWAH BLOK 017	BA	082	41,000 s/d	55,000	48,000
017 SAWAH BLOK 017	BI	084	23,000 s/d	31,000	27,000

KLASIFIKASI DAN BESARNYA NJOP PERMUKAAN BUMI BERUPA TANAH TAHUN 2021

PROPINSI:33-JAWA TENGAH
KAB/KOTA:26-PEKALONGAN

KECAMATAN:080-KAJEN
KELURAHAN:019-TANJUNG SARI

BLK NAMA JALAN	KODE ZNT	KELAS BUMI	PENGGOLONGAN NILAI JUAL BUMI (Rupiah/M2)	KET NILAI JUAL OBJEK PAJAK BUMI (Rupiah/M2)
001 BLOK KEPUH	AA	082	41,000 s/d	55,000 48,000
001 BLOK KEPUH	AB	082	41,000 s/d	55,000 48,000
001 KLOK KEPUH	AA	082	41,000 s/d	55,000 48,000
002 BLOK MUNGLI	AC	082	41,000 s/d	55,000 48,000
002 BLOK MUNGLI	AD	084	23,000 s/d	31,000 27,000
002 BLOK MUNGLI	AE	084	23,000 s/d	31,000 27,000
002 BLOK MUNGLI	AF	084	23,000 s/d	31,000 27,000
003 BLOK KEPUH	AG	082	41,000 s/d	55,000 48,000
003 BLOK KEPUH	AU	081	55,000 s/d	73,000 64,000
003 KARANGANYAR	AG	082	41,000 s/d	55,000 48,000
004 ITRTO SARI URIP	AG	082	41,000 s/d	55,000 48,000
004 TIRTO SARI URIP	AG	082	41,000 s/d	55,000 48,000
004 TIRTO SARI URIP	AH	084	23,000 s/d	31,000 27,000
004 TIRTO SARO URIP	AG	082	41,000 s/d	55,000 48,000
004 TIRTO TANJUNGSARI URIP	AG	082	41,000 s/d	55,000 48,000
005 DK SERAN WETAN	AJ	081	55,000 s/d	73,000 64,000
005 DK SERANG TENGAH	AJ	081	55,000 s/d	73,000 64,000
005 DK SERANG WETAN	AJ	081	55,000 s/d	73,000 64,000
005 DK SERANG WETAN	AL	082	41,000 s/d	55,000 48,000
005 DK WETAN TANJUNGSARI	AJ	081	55,000 s/d	73,000 64,000
006 DK TENGAH	AM	082	41,000 s/d	55,000 48,000
006 DK. TENGAH	AM	082	41,000 s/d	55,000 48,000
006 DK. TENGANH	AM	082	41,000 s/d	55,000 48,000
006 DUKUH TENGAH	AM	082	41,000 s/d	55,000 48,000
006 GK. TENGAH	AM	082	41,000 s/d	55,000 48,000
006 KAPLING DK TENGAH	AM	082	41,000 s/d	55,000 48,000
006 TANJUNG SARI	AM	082	41,000 s/d	55,000 48,000
007 BK TENGAH	AP	084	23,000 s/d	31,000 27,000
007 DK SERANG	AR	081	55,000 s/d	73,000 64,000
007 DK TENGAH	AD	084	23,000 s/d	31,000 27,000
007 DK TENGAH	AN	081	55,000 s/d	73,000 64,000
007 DK TENGAH	AP	084	23,000 s/d	31,000 27,000
007 DK TENGAH	AQ	082	41,000 s/d	55,000 48,000
007 DK TENGAH	AR	081	55,000 s/d	73,000 64,000
007 DK. TENGAH	AD	084	23,000 s/d	31,000 27,000
007 DK. TENGAH	AN	081	55,000 s/d	73,000 64,000
007 DK. TENGAH	AP	084	23,000 s/d	31,000 27,000
007 DK. TENGAH	AR	081	55,000 s/d	73,000 64,000
007 JLN DAHA	AR	081	55,000 s/d	73,000 64,000
007 SURABAYAN	AR	081	55,000 s/d	73,000 64,000
008 DK SERAN KIDUL	AU	081	55,000 s/d	73,000 64,000
008 DK SERANG KIDUL	AO	080	73,000 s/d	91,000 82,000
008 DK SERANG KIDUL	AR	081	55,000 s/d	73,000 64,000
008 DK SERANG KIDUL	AS	081	55,000 s/d	73,000 64,000
008 DK SERANG KIDUL	AU	081	55,000 s/d	73,000 64,000
008 DK SERANGR KIDUL	AU	081	55,000 s/d	73,000 64,000
008 DK SR KIDUL	AM	082	41,000 s/d	55,000 48,000
008 DK SR KIDUL	AO	080	73,000 s/d	91,000 82,000
008 DK SR KIDUL	AU	081	55,000 s/d	73,000 64,000
008 DK SR KIDUL	BK	084	23,000 s/d	31,000 27,000
008 DK SR KIDUL TANJUNG SARI	AU	081	55,000 s/d	73,000 64,000
008 DK. SERANG	AR	081	55,000 s/d	73,000 64,000

KLASIFIKASI DAN BESARNYA NJOP PERMUKAAN BUMI BERUPA TANAH TAHUN 2021

PROPINSI:33-JAWA TENGAH
KAB/KOTA:26-PEKALONGAN

KECAMATAN:080-KAJEN
KELURAHAN:019-TANJUNG SARI

BLK NAMA JALAN	KODE KELAS		PENGGOLONGAN		KET NILAI JUAL
	ZNT	BUMI	NILAI JUAL BUMI	(Rupiah/M2)	OBJEK PAJAK BUMI
					(Rupiah/M2)
008 DK. SERANG KIDUL	AO	080	73,000 s/d	91,000	82,000
008 DK. SERANG KIDUL	AU	081	55,000 s/d	73,000	64,000
008 DK.SERANG KIDUL	AU	081	55,000 s/d	73,000	64,000
008 DL. SERANG KIDUL	AU	081	55,000 s/d	73,000	64,000
008 JL DAHA SR KIDUL	AU	081	55,000 s/d	73,000	64,000
008 SR KIDUL	AM	082	41,000 s/d	55,000	48,000
008 SR KIDUL	AO	080	73,000 s/d	91,000	82,000
008 SR KIDUL	AR	081	55,000 s/d	73,000	64,000
008 SR KIDUL	AS	081	55,000 s/d	73,000	64,000
008 SR KIDUL	AT	081	55,000 s/d	73,000	64,000
008 SR KIDUL	AU	081	55,000 s/d	73,000	64,000
008 SR KIDUL TANJUNG SARI	AU	081	55,000 s/d	73,000	64,000
008 SR KIDUL TANJUNGSARI	AU	081	55,000 s/d	73,000	64,000
009 JL TEUKU UMAR	AA	082	41,000 s/d	55,000	48,000
009 SERANG GKIDUL	AA	082	41,000 s/d	55,000	48,000
009 SERANG KIDUL	AA	082	41,000 s/d	55,000	48,000
009 SERANG KIDUL	AP	084	23,000 s/d	31,000	27,000
009 SR KIDUL	AA	082	41,000 s/d	55,000	48,000
009 SR KIDUL	AC	082	41,000 s/d	55,000	48,000
009 SR KIDUL	AP	084	23,000 s/d	31,000	27,000
010 BLOK RSS KORPRI	AV	079	91,000 s/d	114,000	103,000
010 BLOK KORPRI	AV	079	91,000 s/d	114,000	103,000
010 BLOK R55 KORPRI	AV	079	91,000 s/d	114,000	103,000
010 BLOK RSS KORPRI	AV	079	91,000 s/d	114,000	103,000
010 JL DESA	AV	079	91,000 s/d	114,000	103,000
010 JL TEUKU UMAR	AV	079	91,000 s/d	114,000	103,000
010 JL. TENGGU UMAR	AV	079	91,000 s/d	114,000	103,000
010 JL. TEUKU UMAR, TANJUNGSARI	AV	079	91,000 s/d	114,000	103,000
010 JL.DESA	AV	079	91,000 s/d	114,000	103,000
010 PERUM BARU	AV	079	91,000 s/d	114,000	103,000
010 TANJUNGSARI	AV	079	91,000 s/d	114,000	103,000
010 TEUKU UMAR BLOK 010	AV	079	91,000 s/d	114,000	103,000
011 DK KARANGTUANG	AW	082	41,000 s/d	55,000	48,000
011 DK KARANGTUANG	AX	078	114,000 s/d	142,000	128,000
011 DS TANJUNGSARI	AW	082	41,000 s/d	55,000	48,000
011 DS. TANJUNGSARI	AW	082	41,000 s/d	55,000	48,000
011 KARANGTUANG	AW	082	41,000 s/d	55,000	48,000
011 PERUM KORPRI	AW	082	41,000 s/d	55,000	48,000
011 PERUM KORPRI GCT	AW	082	41,000 s/d	55,000	48,000
011 PERUM KORPRI TANJUNGSARI	AW	082	41,000 s/d	55,000	48,000
012 DS.TANJUNGSARI KEC KAJEN	AY	077	142,000 s/d	178,000	160,000
012 DS.TANJUNGSARI KEC.KAJEN	AY	077	142,000 s/d	178,000	160,000
012 JL. MANDUROREJO	BI	072	362,000 s/d	426,000	394,000
012 JL. RINJANI	BI	072	362,000 s/d	426,000	394,000
012 JL. TAMBORA	BI	072	362,000 s/d	426,000	394,000
012 JOL. TAMBORA	BI	072	362,000 s/d	426,000	394,000
012 KOMPLEK SEKRETARIAT KAB.PKL	AY	077	142,000 s/d	178,000	160,000
012 KOMPLEK SEKRETARIAT KAB.PKL	AZ	077	142,000 s/d	178,000	160,000
013 DK KARANGTUANG	BB	081	55,000 s/d	73,000	64,000
013 DK KARANGTUANG	BC	082	41,000 s/d	55,000	48,000
013 DK. KARANGTUANG	BA	079	91,000 s/d	114,000	103,000
013 DK. KARANGTUANG	BB	081	55,000 s/d	73,000	64,000

KLASIFIKASI DAN BESARNYA NJOP PERMUKAAN BUMI BERUPA TANAH TAHUN 2021

PROPINSI:33-JAWA TENGAH
KAB/KOTA:26-PEKALONGAN

KECAMATAN:080-KAJEN
KELURAHAN:019-TANJUNG SARI

BLK NAMA JALAN	KODE KELAS		PENGGOLONGAN		KET NILAI JUAL
	ZNT	BUMI	NILAI JUAL	BUMI	OBJEK PAJAK BUMI
			(Rupiah/M2)		(Rupiah/M2)
013 DK. KARANGTUANG	BC	082	41,000	s/d 55,000	48,000
013 DK. KARANGTUANG BLOK 013	BA	079	91,000	s/d 114,000	103,000
013 DS KARANGTUANG	BA	079	91,000	s/d 114,000	103,000
013 DS KARANGTUANG	BB	081	55,000	s/d 73,000	64,000
013 DS KARANGTUANG	BC	082	41,000	s/d 55,000	48,000
013 JL MANDUROREJO BLOK 013	BA	079	91,000	s/d 114,000	103,000
013 JL. MANDUROREJO	BA	079	91,000	s/d 114,000	103,000
013 JL. RAYA KAJEN-KARANGANYAR	BA	079	91,000	s/d 114,000	103,000
013 TANJUNGSARI	BB	081	55,000	s/d 73,000	64,000
014 DK JAID	BG	079	91,000	s/d 114,000	103,000
014 DK JAHID	BD	082	41,000	s/d 55,000	48,000
014 DK JAID	BD	082	41,000	s/d 55,000	48,000
014 DK JAID	BG	079	91,000	s/d 114,000	103,000
014 DK JIAD	BG	079	91,000	s/d 114,000	103,000
014 DK SAID	BG	079	91,000	s/d 114,000	103,000
014 DK. JAID	BD	082	41,000	s/d 55,000	48,000
014 DK. JAID	BG	079	91,000	s/d 114,000	103,000
014 DUKUH JAID	BD	082	41,000	s/d 55,000	48,000
014 DUKUH JAID	BG	079	91,000	s/d 114,000	103,000
014 JALAN DAHA	BG	079	91,000	s/d 114,000	103,000
014 JALAN TEUKU UMAR	BD	082	41,000	s/d 55,000	48,000
014 JL TEUKU UMAR	BD	082	41,000	s/d 55,000	48,000
014 PERUM PUTRI AIDA TANJUNGSARI	BG	079	91,000	s/d 114,000	103,000
014 TANJUNGSARI	BG	079	91,000	s/d 114,000	103,000
015 GPI	AM	082	41,000	s/d 55,000	48,000
015 GPI - B2 - 14	BH	079	91,000	s/d 114,000	103,000
015 GPI -D2-17	AM	082	41,000	s/d 55,000	48,000
015 GPI -D4- 15	AM	082	41,000	s/d 55,000	48,000
015 GPI A1-10	AM	082	41,000	s/d 55,000	48,000
015 GPI B.3-13	AM	082	41,000	s/d 55,000	48,000
015 GPI BLOK AI NO 21	AM	082	41,000	s/d 55,000	48,000
015 GPI BLOK AI NO 22	AM	082	41,000	s/d 55,000	48,000
015 GPI BLOK AI NO 24	AM	082	41,000	s/d 55,000	48,000
015 GPI-A.1-11	AM	082	41,000	s/d 55,000	48,000
015 GPI-A.1-114	AM	082	41,000	s/d 55,000	48,000
015 GPI-A.1-15	AM	082	41,000	s/d 55,000	48,000
015 GPI-A.1-16	AM	082	41,000	s/d 55,000	48,000
015 GPI-A.1-17	AM	082	41,000	s/d 55,000	48,000
015 GPI-A.1-18	AM	082	41,000	s/d 55,000	48,000
015 GPI-A.1-19	AM	082	41,000	s/d 55,000	48,000
015 GPI-A.1-20	AM	082	41,000	s/d 55,000	48,000
015 GPI-A.1-23	AM	082	41,000	s/d 55,000	48,000
015 GPI-A.2-02	AM	082	41,000	s/d 55,000	48,000
015 GPI-A.2-03	AM	082	41,000	s/d 55,000	48,000
015 GPI-A.2-04	AM	082	41,000	s/d 55,000	48,000
015 GPI-A.2-05	AM	082	41,000	s/d 55,000	48,000
015 GPI-A.2-06	AM	082	41,000	s/d 55,000	48,000
015 GPI-A.2-07	AM	082	41,000	s/d 55,000	48,000
015 GPI-A.2-08	AM	082	41,000	s/d 55,000	48,000
015 GPI-A.2-09	AM	082	41,000	s/d 55,000	48,000
015 GPI-A.2-11	AM	082	41,000	s/d 55,000	48,000
015 GPI-A.2-12	AM	082	41,000	s/d 55,000	48,000

KLASIFIKASI DAN BESARNYA NJOP PERMUKAAN BUMI BERUPA TANAH TAHUN 2021

PROPINSI:33-JAWA TENGAH
KAB/KOTA:26-PEKALONGAN

KECAMATAN:080-KAJEN
KELURAHAN:019-TANJUNG SARI

BLK NAMA JALAN	KODE ZNT	KELAS BUMI	PENGGOLONGAN NILAI JUAL BUMI (Rupiah/M2)	KET NILAI JUAL OBJEK PAJAK BUMI (Rupiah/M2)
015 GPI-A.2-13	AM	082	41,000 s/d	55,000 48,000
015 GPI-A.2-14	AM	082	41,000 s/d	55,000 48,000
015 GPI-A.2-15	AM	082	41,000 s/d	55,000 48,000
015 GPI-A.2-16	AM	082	41,000 s/d	55,000 48,000
015 GPI-A.2-17	AM	082	41,000 s/d	55,000 48,000
015 GPI-A.2-18	AM	082	41,000 s/d	55,000 48,000
015 GPI-A.2-19	AM	082	41,000 s/d	55,000 48,000
015 GPI-A.2-20	AM	082	41,000 s/d	55,000 48,000
015 GPI-A.2-21	AM	082	41,000 s/d	55,000 48,000
015 GPI-A.2-22	AM	082	41,000 s/d	55,000 48,000
015 GPI-A.2-23	AM	082	41,000 s/d	55,000 48,000
015 GPI-A.2-24	AM	082	41,000 s/d	55,000 48,000
015 GPI-A.2-25	AM	082	41,000 s/d	55,000 48,000
015 GPI-A.2-26	AM	082	41,000 s/d	55,000 48,000
015 GPI-A.2-27	AM	082	41,000 s/d	55,000 48,000
015 GPI-A.2-29	AM	082	41,000 s/d	55,000 48,000
015 GPI-A.2-30	AM	082	41,000 s/d	55,000 48,000
015 GPI-A.2-31	AM	082	41,000 s/d	55,000 48,000
015 GPI-A.2-33	AM	082	41,000 s/d	55,000 48,000
015 GPI-A.2-34	AM	082	41,000 s/d	55,000 48,000
015 GPI-A1-01	AM	082	41,000 s/d	55,000 48,000
015 GPI-A1-02	AM	082	41,000 s/d	55,000 48,000
015 GPI-A1-03	AM	082	41,000 s/d	55,000 48,000
015 GPI-A1-04	AM	082	41,000 s/d	55,000 48,000
015 GPI-A1-05	AM	082	41,000 s/d	55,000 48,000
015 GPI-A1-06	AM	082	41,000 s/d	55,000 48,000
015 GPI-A1-07	AM	082	41,000 s/d	55,000 48,000
015 GPI-A1-08	AM	082	41,000 s/d	55,000 48,000
015 GPI-A1-09	AM	082	41,000 s/d	55,000 48,000
015 GPI-A1-12	AM	082	41,000 s/d	55,000 48,000
015 GPI-B.1-01	AM	082	41,000 s/d	55,000 48,000
015 GPI-B.1-02	AM	082	41,000 s/d	55,000 48,000
015 GPI-B.1-03	AM	082	41,000 s/d	55,000 48,000
015 GPI-B.1-04	AM	082	41,000 s/d	55,000 48,000
015 GPI-B.1-05	AM	082	41,000 s/d	55,000 48,000
015 GPI-B.1-06	AM	082	41,000 s/d	55,000 48,000
015 GPI-B.1-08	AM	082	41,000 s/d	55,000 48,000
015 GPI-B.1-09	AM	082	41,000 s/d	55,000 48,000
015 GPI-B.1-10	AM	082	41,000 s/d	55,000 48,000
015 GPI-B.1-11	AM	082	41,000 s/d	55,000 48,000
015 GPI-B.1-12	AM	082	41,000 s/d	55,000 48,000
015 GPI-B.1-13	AM	082	41,000 s/d	55,000 48,000
015 GPI-B.1-14	AM	082	41,000 s/d	55,000 48,000
015 GPI-B.2-01	AM	082	41,000 s/d	55,000 48,000
015 GPI-B.2-02	AM	082	41,000 s/d	55,000 48,000
015 GPI-B.2-03	AM	082	41,000 s/d	55,000 48,000
015 GPI-B.2-04	AM	082	41,000 s/d	55,000 48,000
015 GPI-B.2-05	AM	082	41,000 s/d	55,000 48,000
015 GPI-B.2-06	AM	082	41,000 s/d	55,000 48,000
015 GPI-B.2-07	AM	082	41,000 s/d	55,000 48,000
015 GPI-B.2-08	AM	082	41,000 s/d	55,000 48,000
015 GPI-B.2-09	AM	082	41,000 s/d	55,000 48,000

KLASIFIKASI DAN BESARNYA NJOP PERMUKAAN BUMI BERUPA TANAH TAHUN 2021

PROPINSI:33-JAWA TENGAH
KAB/KOTA:26-PEKALONGAN

KECAMATAN:080-KAJEN
KELURAHAN:019-TANJUNG SARI

BLK NAMA JALAN	KODE ZNT	KELAS BUMI	PENGGOLONGAN NILAI JUAL BUMI (Rupiah/M2)	KET NILAI JUAL OBJEK PAJAK BUMI (Rupiah/M2)
015 GPI-B.2-10	AM	082	41,000 s/d 55,000	48,000
015 GPI-B.2-11	AM	082	41,000 s/d 55,000	48,000
015 GPI-B.2-12	AM	082	41,000 s/d 55,000	48,000
015 GPI-B.2-13	AM	082	41,000 s/d 55,000	48,000
015 GPI-B.2-14	AM	082	41,000 s/d 55,000	48,000
015 GPI-B.2-15	AM	082	41,000 s/d 55,000	48,000
015 GPI-B.2-16	AM	082	41,000 s/d 55,000	48,000
015 GPI-B.3-02	AM	082	41,000 s/d 55,000	48,000
015 GPI-B.3-04	AM	082	41,000 s/d 55,000	48,000
015 GPI-B.3-05	AM	082	41,000 s/d 55,000	48,000
015 GPI-B.3-06	AM	082	41,000 s/d 55,000	48,000
015 GPI-B.3-07	AM	082	41,000 s/d 55,000	48,000
015 GPI-B.3-11	AM	082	41,000 s/d 55,000	48,000
015 GPI-B.3-12	AM	082	41,000 s/d 55,000	48,000
015 GPI-B.3-B-09	AM	082	41,000 s/d 55,000	48,000
015 GPI-B.3-B08	AM	082	41,000 s/d 55,000	48,000
015 GPI-B.3-B10	AM	082	41,000 s/d 55,000	48,000
015 GPI-C.2-04	AM	082	41,000 s/d 55,000	48,000
015 GPI-C.2-05	AM	082	41,000 s/d 55,000	48,000
015 GPI-C1-01	AM	082	41,000 s/d 55,000	48,000
015 GPI-C1-02	AM	082	41,000 s/d 55,000	48,000
015 GPI-C1-03	AM	082	41,000 s/d 55,000	48,000
015 GPI-C1-04	AM	082	41,000 s/d 55,000	48,000
015 GPI-C1-05	AM	082	41,000 s/d 55,000	48,000
015 GPI-C1-12	AM	082	41,000 s/d 55,000	48,000
015 GPI-C2-03	AM	082	41,000 s/d 55,000	48,000
015 GPI-C2-06	AM	082	41,000 s/d 55,000	48,000
015 GPI-C2-07	AM	082	41,000 s/d 55,000	48,000
015 GPI-C2-08	AM	082	41,000 s/d 55,000	48,000
015 GPI-C2-09	AM	082	41,000 s/d 55,000	48,000
015 GPI-C2-10	AM	082	41,000 s/d 55,000	48,000
015 GPI-C2-11	AM	082	41,000 s/d 55,000	48,000
015 GPI-C2-12	AM	082	41,000 s/d 55,000	48,000
015 GPI-C2-13	AM	082	41,000 s/d 55,000	48,000
015 GPI-C2-14	AM	082	41,000 s/d 55,000	48,000
015 GPI-C3-01	AM	082	41,000 s/d 55,000	48,000
015 GPI-C3-02	AM	082	41,000 s/d 55,000	48,000
015 GPI-C3-03	AM	082	41,000 s/d 55,000	48,000
015 GPI-C3-04	AM	082	41,000 s/d 55,000	48,000
015 GPI-C3-05	AM	082	41,000 s/d 55,000	48,000
015 GPI-C3-08	AM	082	41,000 s/d 55,000	48,000
015 GPI-C3-09	AM	082	41,000 s/d 55,000	48,000
015 GPI-C3-11	AM	082	41,000 s/d 55,000	48,000
015 GPI-C4-01	AM	082	41,000 s/d 55,000	48,000
015 GPI-C4-02	AM	082	41,000 s/d 55,000	48,000
015 GPI-C4-03	AM	082	41,000 s/d 55,000	48,000
015 GPI-C4-09	AM	082	41,000 s/d 55,000	48,000
015 GPI-C4-11	AM	082	41,000 s/d 55,000	48,000
015 GPI-CA.2-01	AM	082	41,000 s/d 55,000	48,000
015 GPI-D.1-02	AM	082	41,000 s/d 55,000	48,000
015 GPI-D.1-03	AM	082	41,000 s/d 55,000	48,000
015 GPI-D.1-04	AM	082	41,000 s/d 55,000	48,000

KLASIFIKASI DAN BESARNYA NJOP PERMUKAAN BUMI BERUPA TANAH TAHUN 2021

PROPINSI:33-JAWA TENGAH
KAB/KOTA:26-PEKALONGAN

KECAMATAN:080-KAJEN
KELURAHAN:019-TANJUNG SARI

BLK NAMA JALAN	KODE ZNT	KELAS BUMI	PENGGOLONGAN NILAI JUAL BUMI (Rupiah/M2)	KET NILAI JUAL OBJEK PAJAK BUMI (Rupiah/M2)
015 GPI-D.1-05	AM	082	41,000 s/d	55,000 48,000
015 GPI-D.1-06	AM	082	41,000 s/d	55,000 48,000
015 GPI-D.1-07	AM	082	41,000 s/d	55,000 48,000
015 GPI-D.1-08	AM	082	41,000 s/d	55,000 48,000
015 GPI-D.1-09	AM	082	41,000 s/d	55,000 48,000
015 GPI-D.1-10	AM	082	41,000 s/d	55,000 48,000
015 GPI-D.1-11	AM	082	41,000 s/d	55,000 48,000
015 GPI-D.1-12	AM	082	41,000 s/d	55,000 48,000
015 GPI-D.1-13	AM	082	41,000 s/d	55,000 48,000
015 GPI-D.1-16	AM	082	41,000 s/d	55,000 48,000
015 GPI-D.1-17	AM	082	41,000 s/d	55,000 48,000
015 GPI-D.1-20	AM	082	41,000 s/d	55,000 48,000
015 GPI-D.1-21	AM	082	41,000 s/d	55,000 48,000
015 GPI-D.1-22	AM	082	41,000 s/d	55,000 48,000
015 GPI-D.1-23	AM	082	41,000 s/d	55,000 48,000
015 GPI-D.1-24	AM	082	41,000 s/d	55,000 48,000
015 GPI-D.1-25	AM	082	41,000 s/d	55,000 48,000
015 GPI-D.1-26	AM	082	41,000 s/d	55,000 48,000
015 GPI-D.1-27	AM	082	41,000 s/d	55,000 48,000
015 GPI-D.2-01	AM	082	41,000 s/d	55,000 48,000
015 GPI-D.2-02	AM	082	41,000 s/d	55,000 48,000
015 GPI-D.2-03	AM	082	41,000 s/d	55,000 48,000
015 GPI-D.2-04	AM	082	41,000 s/d	55,000 48,000
015 GPI-D.2-05	AM	082	41,000 s/d	55,000 48,000
015 GPI-D.2-06	AM	082	41,000 s/d	55,000 48,000
015 GPI-D.2-07	AM	082	41,000 s/d	55,000 48,000
015 GPI-D.2-08	AM	082	41,000 s/d	55,000 48,000
015 GPI-D.2-09	AM	082	41,000 s/d	55,000 48,000
015 GPI-D.2-10	AM	082	41,000 s/d	55,000 48,000
015 GPI-D.2-13	AM	082	41,000 s/d	55,000 48,000
015 GPI-D.2-14	AM	082	41,000 s/d	55,000 48,000
015 GPI-D.2-27	AM	082	41,000 s/d	55,000 48,000
015 GPI-D1-14	AM	082	41,000 s/d	55,000 48,000
015 GPI-D1-28	AM	082	41,000 s/d	55,000 48,000
015 GPI-D2-15	AM	082	41,000 s/d	55,000 48,000
015 GPI-D2-16	AM	082	41,000 s/d	55,000 48,000
015 GPI-D2-18	AM	082	41,000 s/d	55,000 48,000
015 GPI-D2-19	AM	082	41,000 s/d	55,000 48,000
015 GPI-D2-20	AM	082	41,000 s/d	55,000 48,000
015 GPI-D2-21	AM	082	41,000 s/d	55,000 48,000
015 GPI-D2-22	AM	082	41,000 s/d	55,000 48,000
015 GPI-D2-23	AM	082	41,000 s/d	55,000 48,000
015 GPI-D2-24	AM	082	41,000 s/d	55,000 48,000
015 GPI-D2-25	AM	082	41,000 s/d	55,000 48,000
015 GPI-D3-02	AM	082	41,000 s/d	55,000 48,000
015 GPI-D3-03	AM	082	41,000 s/d	55,000 48,000
015 GPI-D3-04	AM	082	41,000 s/d	55,000 48,000
015 GPI-D3-05	AM	082	41,000 s/d	55,000 48,000
015 GPI-D3-06	AM	082	41,000 s/d	55,000 48,000
015 GPI-D3-07	AM	082	41,000 s/d	55,000 48,000
015 GPI-D3-08	AM	082	41,000 s/d	55,000 48,000
015 GPI-D3-09	AM	082	41,000 s/d	55,000 48,000

KLASIFIKASI DAN BESARNYA NJOP PERMUKAAN BUMI BERUPA TANAH TAHUN 2021

PROPINSI:33-JAWA TENGAH
KAB/KOTA:26-PEKALONGAN

KECAMATAN:080-KAJEN
KELURAHAN:019-TANJUNG SARI

BLK NAMA JALAN	KODE KELAS		PENGGOLONGAN		KET NILAI JUAL
	ZNT	BUMI	NILAI JUAL BUMI	(Rupiah/M2)	OBJEK PAJAK BUMI
					(Rupiah/M2)
015 GPI-D3-10	AM	082	41,000 s/d	55,000	48,000
015 GPI-D3-11	AM	082	41,000 s/d	55,000	48,000
015 GPI-D3-12	AM	082	41,000 s/d	55,000	48,000
015 GPI-D3-13	AM	082	41,000 s/d	55,000	48,000
015 GPI-D3-14	AM	082	41,000 s/d	55,000	48,000
015 GPI-D3-16	AM	082	41,000 s/d	55,000	48,000
015 GPI-D3-17	AM	082	41,000 s/d	55,000	48,000
015 GPI-D3-18	AM	082	41,000 s/d	55,000	48,000
015 GPI-D3-19	AM	082	41,000 s/d	55,000	48,000
015 GPI-D3-21	AM	082	41,000 s/d	55,000	48,000
015 GPI-D3-22	AM	082	41,000 s/d	55,000	48,000
015 GPI-D3-23	AM	082	41,000 s/d	55,000	48,000
015 GPI-D4-04	AM	082	41,000 s/d	55,000	48,000
015 GPI-D4-05	AM	082	41,000 s/d	55,000	48,000
015 GPI-D4-06	AM	082	41,000 s/d	55,000	48,000
015 GPI-D4-08	AM	082	41,000 s/d	55,000	48,000
015 GPI-D4-09	AM	082	41,000 s/d	55,000	48,000
015 GPI-D4-10	AM	082	41,000 s/d	55,000	48,000
015 GPI-D4-11	AM	082	41,000 s/d	55,000	48,000
015 GPI-D4-12	AM	082	41,000 s/d	55,000	48,000
015 GPI-D4-13	AM	082	41,000 s/d	55,000	48,000
015 GPI-D4-16	AM	082	41,000 s/d	55,000	48,000
015 JALAN DAHA	AM	082	41,000 s/d	55,000	48,000
015 PERUM GPI	AM	082	41,000 s/d	55,000	48,000
015 PERUM GPI B3 NO.1	AM	082	41,000 s/d	55,000	48,000
015 PERUM GPI BLOK A2 NO.10	AM	082	41,000 s/d	55,000	48,000
015 PERUM GPI-D-18	AM	082	41,000 s/d	55,000	48,000
015 PERUM GPI-D-19	AM	082	41,000 s/d	55,000	48,000
015 PERUM GRIYA PERMATA INDAH	AM	082	41,000 s/d	55,000	48,000
015 TANJUNG SARI	AM	082	41,000 s/d	55,000	48,000
015 TANJUNGSARI	AM	082	41,000 s/d	55,000	48,000

KLASIFIKASI DAN BESARNYA NJOP PERMUKAAN BUMI BERUPA TANAH TAHUN 2021

PROPINSI:33-JAWA TENGAH
KAB/KOTA:26-PEKALONGAN

KECAMATAN:080-KAJEN
KELURAHAN:020-GEJLIG

BLK NAMA JALAN	KODE KELAS		PENGGOLONGAN		KET NILAI JUAL
	ZNT	BUMI	NILAI JUAL BUMI	(Rupiah/M2)	OBJEK PAJAK BUMI
					(Rupiah/M2)
001 DARAT JENGGUL	AA	085	17,000 s/d	23,000	20,000
001 DARAT JENGGUL BLOK 001	AA	085	17,000 s/d	23,000	20,000
001 DARAT BLOK 001	AA	085	17,000 s/d	23,000	20,000
001 DARAT JENGGUL BLOK 001	AA	085	17,000 s/d	23,000	20,000
001 DARAT JENGGUL BLOK 001	AA	085	17,000 s/d	23,000	20,000
001 SAWAH BLOK 001	AA	085	17,000 s/d	23,000	20,000
002 DARAT BLOK 002	AB	085	17,000 s/d	23,000	20,000
002 DARAT BLOK 002	AC	085	17,000 s/d	23,000	20,000
003 DARAT BLOK 003	AC	085	17,000 s/d	23,000	20,000
003 DARAT BLOK 003	AD	085	17,000 s/d	23,000	20,000
003 DARAT BLOK 003	AE	085	17,000 s/d	23,000	20,000
003 DK WINONG	AE	085	17,000 s/d	23,000	20,000
003 GEJLIG	AE	085	17,000 s/d	23,000	20,000
003 JL. DUKUH WINONG	AJ	082	41,000 s/d	55,000	48,000
004 JL DESA TEGALAN	AE	085	17,000 s/d	23,000	20,000
004 TEGALAN WINONG 004	AE	085	17,000 s/d	23,000	20,000
004 TEGALAN WINONG 004	AF	085	17,000 s/d	23,000	20,000
004 TEGALAN WINONG 004	AG	085	17,000 s/d	23,000	20,000
005 DARAT	CM	082	41,000 s/d	55,000	48,000
005 DE AFTA RESIDENCE	AH	082	41,000 s/d	55,000	48,000
005 DE AFTA RESIDENCE	CM	082	41,000 s/d	55,000	48,000
005 JL DESA	AH	082	41,000 s/d	55,000	48,000
005 JL DESA	AJ	082	41,000 s/d	55,000	48,000
005 JL DESA	CM	082	41,000 s/d	55,000	48,000
005 SAWAH BLOK 005	AH	082	41,000 s/d	55,000	48,000
006 DARAT BLOK 006	AH	082	41,000 s/d	55,000	48,000
006 DARAT BLOK 006	AJ	082	41,000 s/d	55,000	48,000
006 JALAN DESA	AH	082	41,000 s/d	55,000	48,000
006 JL DESA	AH	082	41,000 s/d	55,000	48,000
007 DK WINONG	AN	078	114,000 s/d	142,000	128,000
007 GEJLIG	AK	079	91,000 s/d	114,000	103,000
007 JL DESA	AK	079	91,000 s/d	114,000	103,000
007 JL DESA	AL	081	55,000 s/d	73,000	64,000
007 JL DESA BLOK 007	AK	079	91,000 s/d	114,000	103,000
007 JL DESA BLOK 007	AL	081	55,000 s/d	73,000	64,000
007 JL RAYA	AK	079	91,000 s/d	114,000	103,000
007 JL RAYA	AN	078	114,000 s/d	142,000	128,000
007 JL RAYA KAJEN - WIRADESA	AN	078	114,000 s/d	142,000	128,000
007 KP RT BLOK 007	AK	079	91,000 s/d	114,000	103,000
007 KP RT BLOK 007	AL	081	55,000 s/d	73,000	64,000
008 DARAT BLOK 008	AO	084	23,000 s/d	31,000	27,000
008 DARAT BLOK 008	AR	081	55,000 s/d	73,000	64,000
008 GEJLIG	AN	078	114,000 s/d	142,000	128,000
008 JL RAYA	AN	078	114,000 s/d	142,000	128,000
008 JL. RAYA	AN	078	114,000 s/d	142,000	128,000
008 JL.RAYA	AN	078	114,000 s/d	142,000	128,000
008 SAWAH BLOK 008	AO	084	23,000 s/d	31,000	27,000
008 SAWAH BLOK 008	AP	082	41,000 s/d	55,000	48,000
008 SAWAH BLOK 008	AR	081	55,000 s/d	73,000	64,000
009 DARAT BLOK 009	AO	084	23,000 s/d	31,000	27,000
009 DARAT BLOK 009	AR	081	55,000 s/d	73,000	64,000
009 GEJLIG	AO	084	23,000 s/d	31,000	27,000

KLASIFIKASI DAN BESARNYA NJOP PERMUKAAN BUMI BERUPA TANAH TAHUN 2021

PROPINSI:33-JAWA TENGAH
KAB/KOTA:26-PEKALONGAN

KECAMATAN:080-KAJEN
KELURAHAN:020-GEJLIG

BLK NAMA JALAN	KODE KELAS		PENGGOLONGAN		KET NILAI JUAL
	ZNT	BUMI	NILAI JUAL BUMI	(Rupiah/M2)	OBJEK PAJAK BUMI
(Rupiah/M2)					
009 GEJLIG 009	AO	084	23,000 s/d	31,000	27,000
009 SAWAH BLOK 009	AO	084	23,000 s/d	31,000	27,000
010 DARAT BLOK 010	AS	084	23,000 s/d	31,000	27,000
010 DARAT BLOK 10	AS	084	23,000 s/d	31,000	27,000
010 SAWAH BLOK 010	AO	084	23,000 s/d	31,000	27,000
011 DARAT	AV	081	55,000 s/d	73,000	64,000
011 DK GUMIWANG	AV	081	55,000 s/d	73,000	64,000
011 GRAHA ASRI GUMIWANG	AV	081	55,000 s/d	73,000	64,000
011 JL DESA	AU	080	73,000 s/d	91,000	82,000
011 JL DESA	AV	081	55,000 s/d	73,000	64,000
011 JL DESA	AW	080	73,000 s/d	91,000	82,000
011 JL RAYA	AN	078	114,000 s/d	142,000	128,000
011 KP RT	AV	081	55,000 s/d	73,000	64,000
011 SAWAH BLOK 011	AO	084	23,000 s/d	31,000	27,000
011 SAWAH BLOK 011	AT	082	41,000 s/d	55,000	48,000
012 BLOK 012	AX	082	41,000 s/d	55,000	48,000
012 DARAT BLIK 012	AX	082	41,000 s/d	55,000	48,000
012 DARAT BLOK 0012	AX	082	41,000 s/d	55,000	48,000
012 DARAT BLOK 012	AN	078	114,000 s/d	142,000	128,000
012 DARAT BLOK 012	AW	080	73,000 s/d	91,000	82,000
012 DARAT BLOK 012	AX	082	41,000 s/d	55,000	48,000
012 JALAN PAHLAWAN	AN	078	114,000 s/d	142,000	128,000
012 JL RAYA	AN	078	114,000 s/d	142,000	128,000
012 JL RAYA	AX	082	41,000 s/d	55,000	48,000
012 KP RT BLOK 012	AX	082	41,000 s/d	55,000	48,000
012 SAWAH BLOK 012	AX	082	41,000 s/d	55,000	48,000
012 SAWAH BLOK 012	AX	082	41,000 s/d	55,000	48,000
013 DARAT BLKO 013	AY	081	55,000 s/d	73,000	64,000
013 DARAT BLOK 013	AY	081	55,000 s/d	73,000	64,000
013 DK GERDU	AY	081	55,000 s/d	73,000	64,000
013 GUMIWANG	AN	078	114,000 s/d	142,000	128,000
013 GUMIWANG	AY	081	55,000 s/d	73,000	64,000
013 JL RAYA	AN	078	114,000 s/d	142,000	128,000
013 JL RAYA GEJLIG	AN	078	114,000 s/d	142,000	128,000
013 JL. RAYA	AN	078	114,000 s/d	142,000	128,000
013 JL.RAYA	AN	078	114,000 s/d	142,000	128,000
013 SAWAH BLOK 013	AY	081	55,000 s/d	73,000	64,000
013 SAWAH BLOK 013	AZ	082	41,000 s/d	55,000	48,000
014 DARAT BLOK 014	BA	082	41,000 s/d	55,000	48,000
014 DARAT BLOK 014	CN	082	41,000 s/d	55,000	48,000
014 DARAT BLOK 14	BA	082	41,000 s/d	55,000	48,000
014 DARAT BLOK 014	BA	082	41,000 s/d	55,000	48,000
014 DARAT BLOK 014	CN	082	41,000 s/d	55,000	48,000
014 DK GUMIWANG	BA	082	41,000 s/d	55,000	48,000
014 GEJLIG	BA	082	41,000 s/d	55,000	48,000
014 JL DESA	AK	079	91,000 s/d	114,000	103,000
014 JL DESA	BC	081	55,000 s/d	73,000	64,000
014 JL PAHLAWAN	AN	078	114,000 s/d	142,000	128,000
014 JL RAYA	AN	078	114,000 s/d	142,000	128,000
014 JL RAYA	CO	078	114,000 s/d	142,000	128,000
014 JL.DESA	AK	079	91,000 s/d	114,000	103,000
014 KP RT	BC	081	55,000 s/d	73,000	64,000

KLASIFIKASI DAN BESARNYA NJOP PERMUKAAN BUMI BERUPA TANAH TAHUN 2021

PROPINSI:33-JAWA TENGAH
KAB/KOTA:26-PEKALONGAN

KECAMATAN:080-KAJEN
KELURAHAN:020-GEJLIG

BLK NAMA JALAN	KODE KELAS		PENGGOLONGAN		KET NILAI JUAL
	ZNT	BUMI	NILAI JUAL BUMI	(Rupiah/M2)	OBJEK PAJAK BUMI
					(Rupiah/M2)
015 DARAT BLOK 015	BD	082	41,000 s/d	55,000	48,000
015 DARAT BLOK 015	BE	082	41,000 s/d	55,000	48,000
015 JL RAYA	BD	082	41,000 s/d	55,000	48,000
015 SAWAH BLOK 005	BE	082	41,000 s/d	55,000	48,000
015 SAWAH BLOK 015	BE	082	41,000 s/d	55,000	48,000
015 SAWAH BLOK 15	BE	082	41,000 s/d	55,000	48,000
016 JL DESA	BF	080	73,000 s/d	91,000	82,000
016 JL RAYA	BH	078	114,000 s/d	142,000	128,000
016 JL.RAYA	BH	078	114,000 s/d	142,000	128,000
016 KP RT	BF	080	73,000 s/d	91,000	82,000
016 SAWAH BLOK 016	AZ	082	41,000 s/d	55,000	48,000
017 JL DESA	BI	080	73,000 s/d	91,000	82,000
017 JL RAYA	BH	078	114,000 s/d	142,000	128,000
017 JL. DESA	BI	080	73,000 s/d	91,000	82,000
017 JL. RAYA	BH	078	114,000 s/d	142,000	128,000
017 JL.DESA	BI	080	73,000 s/d	91,000	82,000
017 KP RT	BI	080	73,000 s/d	91,000	82,000
017 KP RT GEJLIG LOR	BI	080	73,000 s/d	91,000	82,000
017 SAWAH BLOK 017	BI	080	73,000 s/d	91,000	82,000
017 SAWAH BLOK 017	BK	081	55,000 s/d	73,000	64,000
017 SAWAH BLOK 017	BL	082	41,000 s/d	55,000	48,000
017 SAWAH BLOK 17	BI	080	73,000 s/d	91,000	82,000
018 DARAT KAVLING	BM	082	41,000 s/d	55,000	48,000
018 DARAT KAVLING	CP	082	41,000 s/d	55,000	48,000
018 SAWAH BLOK 018	BM	082	41,000 s/d	55,000	48,000
018 SAWAH BLOK 018	BN	084	23,000 s/d	31,000	27,000
018 SAWAH BLOK 018	CP	082	41,000 s/d	55,000	48,000
019 DARAT	AW	080	73,000 s/d	91,000	82,000
019 DK GERDU	BM	082	41,000 s/d	55,000	48,000
019 DK GUMIWANG	AW	080	73,000 s/d	91,000	82,000
019 DK GUMIWANG	CQ	082	41,000 s/d	55,000	48,000
019 JL DESA	AN	078	114,000 s/d	142,000	128,000
019 JL DESA	AW	080	73,000 s/d	91,000	82,000
019 JL RAYA	AN	078	114,000 s/d	142,000	128,000
019 JL.DESA	AW	080	73,000 s/d	91,000	82,000
019 JL.RAYA	AN	078	114,000 s/d	142,000	128,000
019 JL.RAYA	AW	080	73,000 s/d	91,000	82,000
019 KP RT	AW	080	73,000 s/d	91,000	82,000
019 KP RT	BP	081	55,000 s/d	73,000	64,000
019 KP RT	BQ	081	55,000 s/d	73,000	64,000
019 SAWAH BLOK 019	BM	082	41,000 s/d	55,000	48,000
019 SAWAH BLOK 019	BO	084	23,000 s/d	31,000	27,000
019 SAWAH BLOK 019	CQ	082	41,000 s/d	55,000	48,000
020 DK GUMIWANG	BM	082	41,000 s/d	55,000	48,000
020 KAVLING BLOK 020	CR	084	23,000 s/d	31,000	27,000
020 PERUM GUMIWANG INDAH	BM	082	41,000 s/d	55,000	48,000
020 PERUM GUMIWANG INDAH	CR	084	23,000 s/d	31,000	27,000
020 PERUM GUMIWANG INDAH	CS	082	41,000 s/d	55,000	48,000
020 PERUM TNI GUMIWANG	CR	084	23,000 s/d	31,000	27,000
020 SAWAH BLOK 020	BM	082	41,000 s/d	55,000	48,000
020 SAWAH BLOK 020	BR	084	23,000 s/d	31,000	27,000
020 SAWAH BLOK 020	CR	084	23,000 s/d	31,000	27,000

KLASIFIKASI DAN BESARNYA NJOP PERMUKAAN BUMI BERUPA TANAH TAHUN 2021

PROPINSI:33-JAWA TENGAH
KAB/KOTA:26-PEKALONGAN

KECAMATAN:080-KAJEN
KELURAHAN:020-GEJLIG

BLK NAMA JALAN	KODE KELAS		PENGGOLONGAN		KET NILAI JUAL
	ZNT	BUMI	NILAI JUAL BUMI	(Rupiah/M2)	OBJEK PAJAK BUMI
					(Rupiah/M2)
020 SAWAH BLOK 020	CS	082	41,000 s/d	55,000	48,000
020 SAWAH BLOK 20	BR	084	23,000 s/d	31,000	27,000
021 DARAT BLOK 021	BR	084	23,000 s/d	31,000	27,000
021 DARAT BLOK 021	BS	084	23,000 s/d	31,000	27,000
021 SAWAH BLOK 021	BR	084	23,000 s/d	31,000	27,000
021 SAWAH BLOK 21	BR	084	23,000 s/d	31,000	27,000
022 DARAT BLOK 022	BR	084	23,000 s/d	31,000	27,000
022 DARAT BLOK 022	CF	083	31,000 s/d	41,000	36,000
022 JL RAYA	BW	078	114,000 s/d	142,000	128,000
022 KP RT	BR	084	23,000 s/d	31,000	27,000
022 KP RT	BV	080	73,000 s/d	91,000	82,000
022 SAWAH BLOK 022	BR	084	23,000 s/d	31,000	27,000
022 SAWAH BLOK 022	CF	083	31,000 s/d	41,000	36,000
023 JL DESA	BI	080	73,000 s/d	91,000	82,000
023 JL DESA BLOK 023	BI	080	73,000 s/d	91,000	82,000
023 JL RAYA	BX	081	55,000 s/d	73,000	64,000
023 JL. DESA	BI	080	73,000 s/d	91,000	82,000
023 JL. DESA	BX	081	55,000 s/d	73,000	64,000
023 JL. RAYA	BX	081	55,000 s/d	73,000	64,000
023 JL. DESA	BX	081	55,000 s/d	73,000	64,000
023 KP RT	BX	081	55,000 s/d	73,000	64,000
023 KP RT	BI	080	73,000 s/d	91,000	82,000
023 KP RT	BX	081	55,000 s/d	73,000	64,000
023 KP RT	BY	082	41,000 s/d	55,000	48,000
023 SAWAH BLOK 023	BI	080	73,000 s/d	91,000	82,000
023 SAWAH BLOK 023	BY	082	41,000 s/d	55,000	48,000
024 JALAN RAYA	BZ	080	73,000 s/d	91,000	82,000
024 JL RAYA	BZ	080	73,000 s/d	91,000	82,000
024 KP RT	BY	082	41,000 s/d	55,000	48,000
024 KP RT	BZ	080	73,000 s/d	91,000	82,000
024 SAMPAH BLOK 024	BY	082	41,000 s/d	55,000	48,000
024 SAWAH BLO 024	BY	082	41,000 s/d	55,000	48,000
024 SAWAH BLOK 024	BY	082	41,000 s/d	55,000	48,000
024 SAWAH BLOK 024	BZ	080	73,000 s/d	91,000	82,000
024 SAWAH BLOK 024	CG	084	23,000 s/d	31,000	27,000
025 DARAT BLOK 025	BY	082	41,000 s/d	55,000	48,000
025 DARAT BLOK 025	CB	082	41,000 s/d	55,000	48,000
025 DARAT BLOK 025	CL	081	55,000 s/d	73,000	64,000
025 DK SUMURBANDUNG	CL	081	55,000 s/d	73,000	64,000
025 JL KPRT BLOK SUMUR BANDUNG	CL	081	55,000 s/d	73,000	64,000
025 JL RAYA	BW	078	114,000 s/d	142,000	128,000
025 JL. PAHLAWAN	BW	078	114,000 s/d	142,000	128,000
025 JL. RAYA	BW	078	114,000 s/d	142,000	128,000
025 JL. RAYA	CL	081	55,000 s/d	73,000	64,000
025 KP RT	BY	082	41,000 s/d	55,000	48,000
025 KP RT	CL	081	55,000 s/d	73,000	64,000
025 SAWAH BLOK 025	BY	082	41,000 s/d	55,000	48,000
025 SAWAH BLOK 025	CB	082	41,000 s/d	55,000	48,000
025 SAWAH BLOK 025	CC	082	41,000 s/d	55,000	48,000
025 SAWAH BLOK 025	CL	081	55,000 s/d	73,000	64,000
025 SAWAH BLOK 025	BY	082	41,000 s/d	55,000	48,000
025 SUMURBANDUNG	CL	081	55,000 s/d	73,000	64,000

KLASIFIKASI DAN BESARNYA NJOP PERMUKAAN BUMI BERUPA TANAH TAHUN 2021

PROPINSI:33-JAWA TENGAH
KAB/KOTA:26-PEKALONGAN

KECAMATAN:080-KAJEN
KELURAHAN:020-GEJLIG

BLK NAMA JALAN	KODE KELAS		PENGGOLONGAN		KET NILAI JUAL
	ZNT	BUMI	NILAI JUAL BUMI	(Rupiah/M2)	OBJEK PAJAK BUMI
					(Rupiah/M2)
026 DARAT BLOK 026	CF	083	31,000 s/d	41,000	36,000
026 GEJLIG	CF	083	31,000 s/d	41,000	36,000
026 JL DESA	CD	081	55,000 s/d	73,000	64,000
026 JL DESA	CE	081	55,000 s/d	73,000	64,000
026 JL KOMPLEK PEERUM PURI MUTIAR	CE	081	55,000 s/d	73,000	64,000
026 JL KOMPLEK PERUM PURI MUTIARA	CE	081	55,000 s/d	73,000	64,000
026 JL KOMPLEK PERUM PURI MUTIARA	CF	083	31,000 s/d	41,000	36,000
026 JL KOMPLEK PRTUM PURI MUTIARA	CE	081	55,000 s/d	73,000	64,000
026 JL RAYA	BW	078	114,000 s/d	142,000	128,000
026 JL RAYA	CE	081	55,000 s/d	73,000	64,000
026 JL, DESA	CE	081	55,000 s/d	73,000	64,000
026 JL. DESA	CD	081	55,000 s/d	73,000	64,000
026 JL. DESA	CE	081	55,000 s/d	73,000	64,000
026 JL. RAYA	BW	078	114,000 s/d	142,000	128,000
026 JL. DESA	CE	081	55,000 s/d	73,000	64,000
026 JL. RAYA	BW	078	114,000 s/d	142,000	128,000
026 KP RT	BW	078	114,000 s/d	142,000	128,000
026 KP RT	CD	081	55,000 s/d	73,000	64,000
026 KP RT	CE	081	55,000 s/d	73,000	64,000
026 KP RT	CF	083	31,000 s/d	41,000	36,000
026 SAWAH BLOK 026	CF	083	31,000 s/d	41,000	36,000
027 DARAT BLOK 027	CF	083	31,000 s/d	41,000	36,000
027 DARAT BLOK 227	CF	083	31,000 s/d	41,000	36,000
027 DK SUMURBANDUNG	CF	083	31,000 s/d	41,000	36,000
028 DARAT BLOK 028	CH	083	31,000 s/d	41,000	36,000
028 DARAT BLOK 028	CH	083	31,000 s/d	41,000	36,000
028 DARAT BLOK 028	CH	083	31,000 s/d	41,000	36,000
028 DK SUMURBANDUNG	CH	083	31,000 s/d	41,000	36,000
028 JALAN PAHLAWAN	BW	078	114,000 s/d	142,000	128,000
028 JL DESA	CL	081	55,000 s/d	73,000	64,000
028 JL RAYA	BW	078	114,000 s/d	142,000	128,000
028 JL. DESA	CL	081	55,000 s/d	73,000	64,000
028 JL. RAYA	BW	078	114,000 s/d	142,000	128,000
028 JL. TEUKU UMAR	BW	078	114,000 s/d	142,000	128,000
028 JL. RAYA	BW	078	114,000 s/d	142,000	128,000
028 KP RT	CH	083	31,000 s/d	41,000	36,000
028 KP RT	CL	081	55,000 s/d	73,000	64,000
028 SAWAH BLOK 028	CH	083	31,000 s/d	41,000	36,000
029 DARAT BLOK 029	BW	078	114,000 s/d	142,000	128,000
029 DARAT BLOK 029	CK	083	31,000 s/d	41,000	36,000
029 DARAT BLOK 029	CK	083	31,000 s/d	41,000	36,000
029 JALAN TEUKU UMAR	BW	078	114,000 s/d	142,000	128,000
029 JALAN TEUKU UMAR NO. 3	BW	078	114,000 s/d	142,000	128,000
029 JL RAYA BLOK 029	BW	078	114,000 s/d	142,000	128,000
029 JL. RAYA	BW	078	114,000 s/d	142,000	128,000
029 KP RT BLOK 029	BW	078	114,000 s/d	142,000	128,000

KLASIFIKASI DAN BESARNYA NJOP PERMUKAAN BUMI BERUPA TANAH TAHUN 2021

PROPINSI:33-JAWA TENGAH
KAB/KOTA:26-PEKALONGAN

KECAMATAN:080-KAJEN
KELURAHAN:021-KEBON AGUNG

BLK NAMA JALAN	KODE KELAS		PENGGOLONGAN		KET NILAI JUAL
	ZNT	BUMI	NILAI JUAL BUMI	(Rupiah/M2)	OBJEK PAJAK BUMI
(Rupiah/M2)					
001 SAWAH PONCES	AA	082	41,000 s/d	55,000	48,000
001 SAWAH PONCES	BO	081	55,000 s/d	73,000	64,000
002 JK DK PAGENTAN	AB	084	23,000 s/d	31,000	27,000
002 JL RAYA KEBON AGUNG	BK	080	73,000 s/d	91,000	82,000
002 JL DK DK PAGENTAN	AB	084	23,000 s/d	31,000	27,000
002 JL DK PAGENTAN	AB	084	23,000 s/d	31,000	27,000
002 JL DK SAWAH PAGENTAN	AB	084	23,000 s/d	31,000	27,000
002 JL RAYA KEBON AGUNG	BK	080	73,000 s/d	91,000	82,000
002 KP RT DK PAGENTAN	AB	084	23,000 s/d	31,000	27,000
002 KP RT PAGENTAN	AB	084	23,000 s/d	31,000	27,000
002 SAWAH PAGENTAN	AB	084	23,000 s/d	31,000	27,000
002 SAWAH PAGENTAN	AC	084	23,000 s/d	31,000	27,000
003 SAWAH BLOK 003	AD	084	23,000 s/d	31,000	27,000
004 DARAT BLOK 004	AE	084	23,000 s/d	31,000	27,000
004 DARAT BLOK 0004	AF	084	23,000 s/d	31,000	27,000
004 DARAT BLOK 004	AE	084	23,000 s/d	31,000	27,000
004 DARAT BLOK 004	AF	084	23,000 s/d	31,000	27,000
004 DARAT BLOK 04	AE	084	23,000 s/d	31,000	27,000
004 DARAT BLOK 04	AF	084	23,000 s/d	31,000	27,000
004 SAWAH BLOK 004	AD	084	23,000 s/d	31,000	27,000
005 DARAT BLOK 005	AG	084	23,000 s/d	31,000	27,000
005 DARAT BLOK 005	AG	084	23,000 s/d	31,000	27,000
005 DARAT BLOK 005	AP	082	41,000 s/d	55,000	48,000
005 DARAT BOK 005	AG	084	23,000 s/d	31,000	27,000
005 KEBONAGUNG	AG	084	23,000 s/d	31,000	27,000
005 SAWAH PAGENTAN	AG	084	23,000 s/d	31,000	27,000
006 DARAT BLOK 006	AQ	084	23,000 s/d	31,000	27,000
006 DARAT BLOK. 006	AP	082	41,000 s/d	55,000	48,000
006 DARAT BLOK. 006	AQ	084	23,000 s/d	31,000	27,000
006 JL DK BUBAK	AH	081	55,000 s/d	73,000	64,000
006 JL DK BUBAK	AQ	084	23,000 s/d	31,000	27,000
006 JL. DESA	AH	081	55,000 s/d	73,000	64,000
006 KP RT BUBAK	AQ	084	23,000 s/d	31,000	27,000
006 SAWAH BLOK	AQ	084	23,000 s/d	31,000	27,000
006 SAWAH BLOK 006	AH	081	55,000 s/d	73,000	64,000
006 SAWAH BLOK 006	AP	082	41,000 s/d	55,000	48,000
006 SAWAH BLOK 006	AQ	084	23,000 s/d	31,000	27,000
006 SAWAH BLOK. 006	AP	082	41,000 s/d	55,000	48,000
006 SAWAH BLOK. 006	AQ	084	23,000 s/d	31,000	27,000
007 DARAT BLOK 007	AI	082	41,000 s/d	55,000	48,000
007 DARAT BLOK 007	AK	082	41,000 s/d	55,000	48,000
007 DUKUH BUBAK	AI	082	41,000 s/d	55,000	48,000
007 DUKUH BUBAK	AK	082	41,000 s/d	55,000	48,000
007 JL KAMPUNG	AK	082	41,000 s/d	55,000	48,000
007 JL KAMPUNG	AK	082	41,000 s/d	55,000	48,000
007 JL DK BUBAK	AI	082	41,000 s/d	55,000	48,000
007 JL DK BUBAK	AK	082	41,000 s/d	55,000	48,000
007 JL DK BUDAK	AK	082	41,000 s/d	55,000	48,000
007 JL DK BURAK	AK	082	41,000 s/d	55,000	48,000
007 JL KAMPUNG	AI	082	41,000 s/d	55,000	48,000
007 JL KAMPUNG	AK	082	41,000 s/d	55,000	48,000
007 JL KAMPUNG RT BUBAK	AK	082	41,000 s/d	55,000	48,000

KLASIFIKASI DAN BESARNYA NJOP PERMUKAAN BUMI BERUPA TANAH TAHUN 2021

PROPINSI:33-JAWA TENGAH
KAB/KOTA:26-PEKALONGAN

KECAMATAN:080-KAJEN
KELURAHAN:021-KEBON AGUNG

BLK NAMA JALAN	KODE ZNT	KELAS BUMI	PENGGOLONGAN NILAI JUAL BUMI (Rupiah/M2)	KET NILAI JUAL OBJEK PAJAK BUMI (Rupiah/M2)
007 JL KP RT BUBAK	AK	082	41,000 s/d	55,000 48,000
007 JL PERUM SAMBIROTO	AI	082	41,000 s/d	55,000 48,000
007 KEBON AGUNG	AI	082	41,000 s/d	55,000 48,000
007 KP RT	AI	082	41,000 s/d	55,000 48,000
007 KP RT BUBAK	AI	082	41,000 s/d	55,000 48,000
007 KP RT BUBAK	AK	082	41,000 s/d	55,000 48,000
007 PERUM BALE AGUNG RESIDANCE	AK	082	41,000 s/d	55,000 48,000
007 PERUM BALE AGUNG	AK	082	41,000 s/d	55,000 48,000
007 PERUM BALE AGUNG RESIDANCE	AK	082	41,000 s/d	55,000 48,000
007 SAWAH BLOK 007	AI	082	41,000 s/d	55,000 48,000
008 BUBAK	AN	081	55,000 s/d	73,000 64,000
008 DARAT BUBAK	AO	082	41,000 s/d	55,000 48,000
008 JL BARU BUBAK	AN	081	55,000 s/d	73,000 64,000
008 JL BARU BUBAK	AO	082	41,000 s/d	55,000 48,000
008 JL BZRU BUBAK	AO	082	41,000 s/d	55,000 48,000
008 JL DK BUBAK	AH	081	55,000 s/d	73,000 64,000
008 JL DK BUBAK	AN	081	55,000 s/d	73,000 64,000
008 JL KP RT BUBAK	AL	082	41,000 s/d	55,000 48,000
008 JL KP RT BUBAK	AN	081	55,000 s/d	73,000 64,000
008 JL KPRT BURAK	AN	081	55,000 s/d	73,000 64,000
008 JL PAHLAWAN	AM	080	73,000 s/d	91,000 82,000
008 JL PAHLAWAN RAYA	AM	080	73,000 s/d	91,000 82,000
008 KP RT BUBAK	AH	081	55,000 s/d	73,000 64,000
008 KP RT BUBAK	AL	082	41,000 s/d	55,000 48,000
008 KP RT BUBAK	AN	081	55,000 s/d	73,000 64,000
008 KP RT BUBAK	AO	082	41,000 s/d	55,000 48,000
008 KP RT DK BUBAK	AN	081	55,000 s/d	73,000 64,000
008 KP RT DK BURAK	AL	082	41,000 s/d	55,000 48,000
008 KP. RT BUBAK	AL	082	41,000 s/d	55,000 48,000
008 SAWAH BUBAK	AO	082	41,000 s/d	55,000 48,000
009 DARAT BLOK 009	AR	084	23,000 s/d	31,000 27,000
009 DARAT BLOK 009	AS	084	23,000 s/d	31,000 27,000
009 DARAT BLOK 009	BT	078	114,000 s/d	142,000 128,000
009 DK SIBEDUG	AR	084	23,000 s/d	31,000 27,000
009 KAPLING BLOK 009	AR	084	23,000 s/d	31,000 27,000
009 KAPLING BLOK 009	AS	084	23,000 s/d	31,000 27,000
009 KAPLING BLOK 009	BT	078	114,000 s/d	142,000 128,000
009 KEBON AGUNG	BT	078	114,000 s/d	142,000 128,000
009 PERUM KEBOAGUNG PERMAI	BT	078	114,000 s/d	142,000 128,000
009 PERUM KEBON AGUN PERMAI	AR	084	23,000 s/d	31,000 27,000
009 PERUM KEBON AGUNG	AR	084	23,000 s/d	31,000 27,000
009 PERUM KEBON AGUNG	BT	078	114,000 s/d	142,000 128,000
009 PERUM KEBON AGUNG PERMAI	AR	084	23,000 s/d	31,000 27,000
009 PERUM KEBON AGUNG PERMAI	AS	084	23,000 s/d	31,000 27,000
009 PERUM KEBON AGUNG PERMAI	BT	078	114,000 s/d	142,000 128,000
009 PERUM KEBONA GUNG PERMAI	BT	078	114,000 s/d	142,000 128,000
009 PERUM KEBONAGUNG PERMAI	BT	078	114,000 s/d	142,000 128,000
009 PERUM KEBUN AGUNG PERMAI	BT	078	114,000 s/d	142,000 128,000
009 PERUM PERUM AGUNG PERMAI	AR	084	23,000 s/d	31,000 27,000
009 PERUM WISMA KEBON AGUNG	BT	078	114,000 s/d	142,000 128,000
009 SAWAH BLOK 009	AR	084	23,000 s/d	31,000 27,000
009 SAWAH BLOK 009	AS	084	23,000 s/d	31,000 27,000

KLASIFIKASI DAN BESARNYA NJOP PERMUKAAN BUMI BERUPA TANAH TAHUN 2021

PROPINSI:33-JAWA TENGAH
KAB/KOTA:26-PEKALONGAN

KECAMATAN:080-KAJEN
KELURAHAN:021-KEBON AGUNG

BLK NAMA JALAN	KODE KELAS		PENGGOLONGAN		KET NILAI JUAL OBJEK PAJAK BUMI (Rupiah/M2)
	ZNT	BUMI	NILAI JUAL	BUMI (Rupiah/M2)	
009 SIBEDUG KEBON AGUNG	BT	078	114,000	s/d 142,000	128,000
009 SUKAMTO,SH	AR	084	23,000	s/d 31,000	27,000
010 DARAT SIBEDUG	AS	084	23,000	s/d 31,000	27,000
010 DK SIBEDUG	AW	081	55,000	s/d 73,000	64,000
010 DK SIBEDUG	AX	079	91,000	s/d 114,000	103,000
010 DK SIBEDUG	AY	078	114,000	s/d 142,000	128,000
010 JL BAHUREKSO SIBEDUG	AY	078	114,000	s/d 142,000	128,000
010 JL DK SIBEDUG	AW	081	55,000	s/d 73,000	64,000
010 JL DK SIBEDUG	AX	079	91,000	s/d 114,000	103,000
010 JL KP RT SIBEDUG	AW	081	55,000	s/d 73,000	64,000
010 JL RAYA BAHUREKSO	AY	078	114,000	s/d 142,000	128,000
010 JL RAYA KAJEN	AX	079	91,000	s/d 114,000	103,000
010 JL RAYA KAJEN	AY	078	114,000	s/d 142,000	128,000
010 JL RAYA KEBON AGUNG	AX	079	91,000	s/d 114,000	103,000
010 JL RAYA KEBON AGUNG	AY	078	114,000	s/d 142,000	128,000
010 JL RAYA KEBON AGUNG SAWAH	AY	078	114,000	s/d 142,000	128,000
010 JL RT SIBEDUG	AW	081	55,000	s/d 73,000	64,000
010 JL.RAYA KEBON AGUNG	AY	078	114,000	s/d 142,000	128,000
010 K RT SIBEDUG	AW	081	55,000	s/d 73,000	64,000
010 KAPLING SIBEDUG	AW	081	55,000	s/d 73,000	64,000
010 KP RT SIBEDUG	AW	081	55,000	s/d 73,000	64,000
010 KP RT SIBEDUG	AY	078	114,000	s/d 142,000	128,000
010 KP RT SIBEDUG / SAWAH	AW	081	55,000	s/d 73,000	64,000
010 SAWAH BLOK 010	AS	084	23,000	s/d 31,000	27,000
010 SAWAH SIBEDUG	AS	084	23,000	s/d 31,000	27,000
010 SIBEDUG	AW	081	55,000	s/d 73,000	64,000
011 DK MEKAR AGUNG	AU	082	41,000	s/d 55,000	48,000
011 DK MEKAR AGUNG	BS	076	178,000	s/d 223,000	200,000
011 GSM JL RAYA KEBONAGUNG R-001	BS	076	178,000	s/d 223,000	200,000
011 GSM JL RAYA KEBONAGUNG R-002	BS	076	178,000	s/d 223,000	200,000
011 GSM JL RAYA KEBONAGUNG R-003	BS	076	178,000	s/d 223,000	200,000
011 JL DESA	AU	082	41,000	s/d 55,000	48,000
011 JL RAYA BAHUREKSO	AU	082	41,000	s/d 55,000	48,000
011 JL RAYA BAHUREKSO - KAPLING 2	AU	082	41,000	s/d 55,000	48,000
011 JL RAYA BAHUREKSO KALPING 21	AU	082	41,000	s/d 55,000	48,000
011 JL RAYA BAHUREKSO KAPLING - 2	AU	082	41,000	s/d 55,000	48,000
011 JL RAYA BAHUREKSO KAPLING 21	AU	082	41,000	s/d 55,000	48,000
011 JL RAYA BAUREKSO	AU	082	41,000	s/d 55,000	48,000
011 KAMPUNG MEKAR AGUNG	BS	076	178,000	s/d 223,000	200,000
011 KAMPUNG MEKARAGUNG	BS	076	178,000	s/d 223,000	200,000
011 KAPLING - 21	AU	082	41,000	s/d 55,000	48,000
011 KAPLING 21	AU	082	41,000	s/d 55,000	48,000
011 KAPLING MEKARAGUNG	BS	076	178,000	s/d 223,000	200,000
011 KEBON AGUNG	AU	082	41,000	s/d 55,000	48,000
011 KEBONAGUNG	AU	082	41,000	s/d 55,000	48,000
011 PERUM GSM JL KEBON AGUNG R-00	BS	076	178,000	s/d 223,000	200,000
011 PERUM GSM JL SEDAP MALAM	BS	076	178,000	s/d 223,000	200,000
011 PERUM GSM JL SEDAP MALAM A-00	BS	076	178,000	s/d 223,000	200,000
011 PERUM GSM JL SEDAP MALAM A-00	BS	076	178,000	s/d 223,000	200,000
011 PERUM GSM JL SEDAP MALAM A-00	BS	076	178,000	s/d 223,000	200,000
011 PERUM GSM JL SEDAP MALAM A-00	BS	076	178,000	s/d 223,000	200,000
011 PERUM GSM JL SEDAP MALAM A-00	BS	076	178,000	s/d 223,000	200,000

KLASIFIKASI DAN BESARNYA NJOP PERMUKAAN BUMI BERUPA TANAH TAHUN 2021

PROPINSI:33-JAWA TENGAH
KAB/KOTA:26-PEKALONGAN

KECAMATAN:080-KAJEN
KELURAHAN:021-KEBON AGUNG

BLK NAMA JALAN	KODE KELAS		PENGGOLONGAN		KET NILAI JUAL
	ZNT	BUMI	NILAI JUAL BUMI	(Rupiah/M2)	OBJEK PAJAK BUMI
(Rupiah/M2)					
011 PERUM GSM JL SEDAP MALAM A-00	BS	076	178,000 s/d	223,000	200,000
011 PERUM GSM JL SEDAP MALAM A-00	BS	076	178,000 s/d	223,000	200,000
011 WETAN BK SETAN	AU	082	41,000 s/d	55,000	48,000
012 DARAT BLOK 012	AV	080	73,000 s/d	91,000	82,000
012 DARAT BLOK 012	BA	084	23,000 s/d	31,000	27,000
012 JL DESA	AV	080	73,000 s/d	91,000	82,000
012 JL DK GUTOKO	AV	080	73,000 s/d	91,000	82,000
012 JL DK GUTOKO	BA	084	23,000 s/d	31,000	27,000
012 JL DK GUTOKO	BB	081	55,000 s/d	73,000	64,000
012 JL DK GUTOKO.	BB	081	55,000 s/d	73,000	64,000
012 JL RAYA KEBON AGUNG	AV	080	73,000 s/d	91,000	82,000
012 JL RAYA KEBON AGUNG	BA	084	23,000 s/d	31,000	27,000
012 JL RAYA KEBON AGUNG (SAWAH)	AV	080	73,000 s/d	91,000	82,000
012 KEBON AGUNG	AV	080	73,000 s/d	91,000	82,000
012 KP RT	BA	084	23,000 s/d	31,000	27,000
012 KP RT GUTOKO	BA	084	23,000 s/d	31,000	27,000
013 JL DK GUTOKO	BD	084	23,000 s/d	31,000	27,000
013 JL KP RT GUTOKO	BD	084	23,000 s/d	31,000	27,000
013 JL KP RT	BD	084	23,000 s/d	31,000	27,000
013 JL KP RT GUTOKO	BD	084	23,000 s/d	31,000	27,000
013 JL RAYA KEBON AGUNG	AV	080	73,000 s/d	91,000	82,000
013 KP RT GUTOKO	BD	084	23,000 s/d	31,000	27,000
014 DK KABUNAN	BF	081	55,000 s/d	73,000	64,000
014 DK TENGAH	BF	081	55,000 s/d	73,000	64,000
014 JL DESA	BF	081	55,000 s/d	73,000	64,000
014 JL DK KABUNAN	BF	081	55,000 s/d	73,000	64,000
014 JL DK TENGAH	BF	081	55,000 s/d	73,000	64,000
014 JL DK TENGAH	BH	081	55,000 s/d	73,000	64,000
014 JL KAMPUNG RT DK TENGAH	BF	081	55,000 s/d	73,000	64,000
014 JL KAMPUNG RT DK TENGAH	BF	081	55,000 s/d	73,000	64,000
014 JL KP RT DK TENGAH	BF	081	55,000 s/d	73,000	64,000
014 JL KP RT KABUNAN	BG	082	41,000 s/d	55,000	48,000
014 JL RAYA KEBON AGUNG	BG	082	41,000 s/d	55,000	48,000
014 JL RAYA KEBON AGUNG	BK	080	73,000 s/d	91,000	82,000
014 JL RAYA KEBONAGUNG	BF	081	55,000 s/d	73,000	64,000
014 JL RAYA KEBONAGUNG	BH	081	55,000 s/d	73,000	64,000
014 JL RAYA KEBONAGUNG	BJ	081	55,000 s/d	73,000	64,000
014 JL RAYA KEBONAGUNG	BK	080	73,000 s/d	91,000	82,000
014 JL RT KABUNAN	BF	081	55,000 s/d	73,000	64,000
014 KP RT DK TENGAH	BF	081	55,000 s/d	73,000	64,000
014 KP RT KABUNAN	BF	081	55,000 s/d	73,000	64,000
014 KP RT KABUNAN	BG	082	41,000 s/d	55,000	48,000
014 SAWAH BLOK 014	BE	084	23,000 s/d	31,000	27,000
014 SAWAH BLOK 014	BG	082	41,000 s/d	55,000	48,000
015 DK BENDAN	BI	084	23,000 s/d	31,000	27,000
015 DK BENDAN	BL	082	41,000 s/d	55,000	48,000
015 DK KABUNAN	BI	084	23,000 s/d	31,000	27,000
015 DK TENGAH	BI	084	23,000 s/d	31,000	27,000
015 DK TENGAH	BJ	081	55,000 s/d	73,000	64,000
015 JL RAYA BAHUREKSO	BK	080	73,000 s/d	91,000	82,000
015 JL DESA BENDAN	BL	082	41,000 s/d	55,000	48,000
015 JL DESA DK BENDAN	BI	084	23,000 s/d	31,000	27,000

KLASIFIKASI DAN BESARNYA NJOP PERMUKAAN BUMI BERUPA TANAH TAHUN 2021

PROPINSI:33-JAWA TENGAH
KAB/KOTA:26-PEKALONGAN

KECAMATAN:080-KAJEN
KELURAHAN:021-KEBON AGUNG

BLK NAMA JALAN	KODE KELAS		PENGGOLONGAN		KET NILAI JUAL
	ZNT	BUMI	NILAI JUAL BUMI	(Rupiah/M2)	OBJEK PAJAK BUMI
					(Rupiah/M2)
015 JL DESA DK BENDAN	BL	082	41,000 s/d	55,000	48,000
015 JL DESA DK KABUNAN	BI	084	23,000 s/d	31,000	27,000
015 JL DESA DK KABUNAN	BL	082	41,000 s/d	55,000	48,000
015 JL DESA DK TENGAH	BL	082	41,000 s/d	55,000	48,000
015 JL KP DK BENDAN	BL	082	41,000 s/d	55,000	48,000
015 JL KP DK TENGAH	BI	084	23,000 s/d	31,000	27,000
015 JL KP DK TENGAH	BJ	081	55,000 s/d	73,000	64,000
015 JL KP DK TENGAH	BL	082	41,000 s/d	55,000	48,000
015 JL KP DK TENGAH BLOK 015	BL	082	41,000 s/d	55,000	48,000
015 JL KP DUKUH BENDAN	BL	082	41,000 s/d	55,000	48,000
015 JL RAYA BAHUEKSO	BK	080	73,000 s/d	91,000	82,000
015 JL RAYA BAHUREKSO	BK	080	73,000 s/d	91,000	82,000
016 DK BENDAN	BM	082	41,000 s/d	55,000	48,000
016 DK BENDAN	BN	084	23,000 s/d	31,000	27,000
016 JL DESA DK BENDAN	BM	082	41,000 s/d	55,000	48,000
016 JL KAMPUNG DK BENDAN	BM	082	41,000 s/d	55,000	48,000
016 JL KP DK BENDAN	BM	082	41,000 s/d	55,000	48,000
016 JL RAYA SAWAH	BO	081	55,000 s/d	73,000	64,000
016 JL RT DK BENDAN	BN	084	23,000 s/d	31,000	27,000
016 SAWAH	BP	082	41,000 s/d	55,000	48,000
016 SAWAH BENDAN	BP	082	41,000 s/d	55,000	48,000
016 SAWAH JL RAYA BENDAN	BO	081	55,000 s/d	73,000	64,000
016 SAWAH BENDAN	BP	082	41,000 s/d	55,000	48,000
016 SAWAH BLKOK 016	BP	082	41,000 s/d	55,000	48,000
016 SAWAH JL RAYA BENDAN	BO	081	55,000 s/d	73,000	64,000
017 DARAT BLOK	BR	084	23,000 s/d	31,000	27,000
017 DARAT BLOK 017	BQ	084	23,000 s/d	31,000	27,000
017 DARAT BLOK 017	BR	084	23,000 s/d	31,000	27,000
017 DK KABUNAN	BQ	084	23,000 s/d	31,000	27,000
017 DK KABUNAN	BR	084	23,000 s/d	31,000	27,000
017 JL DK KABUNAN	BQ	084	23,000 s/d	31,000	27,000
017 JL DK KABUNAN	BR	084	23,000 s/d	31,000	27,000
017 JL KP RT KABUNAN	BQ	084	23,000 s/d	31,000	27,000
017 JL KP RT KABUNAN	BR	084	23,000 s/d	31,000	27,000
017 KP RT KABUNA	BQ	084	23,000 s/d	31,000	27,000
017 KP RT KABUNAN	BQ	084	23,000 s/d	31,000	27,000
017 KP RT KABUNAN	BR	084	23,000 s/d	31,000	27,000
017 SAWAH BLOK 017	BQ	084	23,000 s/d	31,000	27,000
017 SAWAH BLOK 017	BR	084	23,000 s/d	31,000	27,000
017 SAWAH BLOK 17	BQ	084	23,000 s/d	31,000	27,000
017 SAWAH BLOK 017	BQ	084	23,000 s/d	31,000	27,000
018 DARAT GUTOKO	BA	084	23,000 s/d	31,000	27,000
018 JL DK GUTOKO	BA	084	23,000 s/d	31,000	27,000
018 JL DK GUTOKO	BB	081	55,000 s/d	73,000	64,000
018 JL DK GUTOKO	BD	084	23,000 s/d	31,000	27,000
018 JL KO RT GUTOKO	BA	084	23,000 s/d	31,000	27,000
018 JL KP RT GUTOKO	BA	084	23,000 s/d	31,000	27,000
018 KP RT GUTOKO	BA	084	23,000 s/d	31,000	27,000
018 KP RT GUNTOKO	BD	084	23,000 s/d	31,000	27,000
018 KP RT GUTOKO	BA	084	23,000 s/d	31,000	27,000
018 KP RT GUTOKO	BB	081	55,000 s/d	73,000	64,000
018 KP RT GUTOKO	BC	084	23,000 s/d	31,000	27,000

KLASIFIKASI DAN BESARNYA NJOP PERMUKAAN BUMI BERUPA TANAH TAHUN 2021

PROPINSI:33-JAWA TENGAH
KAB/KOTA:26-PEKALONGAN

KECAMATAN:080-KAJEN
KELURAHAN:021-KEBON AGUNG

BLK NAMA JALAN	KODE ZNT	KELAS BUMI	PENGGOLONGAN NILAI JUAL BUMI (Rupiah/M2)	KET NILAI JUAL OBJEK PAJAK BUMI (Rupiah/M2)
018 KP RT GUTOKO	BD	084	23,000 s/d 31,000	27,000
018 SAWAH BLOK 018	BC	084	23,000 s/d 31,000	27,000
018 SAWAH GUTOKO	BC	084	23,000 s/d 31,000	27,000
018 SAWAH TEGALAN	BA	084	23,000 s/d 31,000	27,000
018 TEGALAN GUTOKO	BA	084	23,000 s/d 31,000	27,000
018 TEGALAN GUTOKO	BC	084	23,000 s/d 31,000	27,000
018 TEGALAN GUTOKO	BD	084	23,000 s/d 31,000	27,000
018 TEGALAN GUTOKO BLOK 018	BA	084	23,000 s/d 31,000	27,000
019 DK YSOREJO LINGGOASRI	BS	076	178,000 s/d 223,000	200,000
019 JL KENANGA II	BS	076	178,000 s/d 223,000	200,000
019 JL KUBANG KANGKUNG	BS	076	178,000 s/d 223,000	200,000
019 JL MELATI E-047	BS	076	178,000 s/d 223,000	200,000
019 PEERUM GSM JL KOMPLEK DALAM	BS	076	178,000 s/d 223,000	200,000
019 PER GSM JL KUBANGKAKUNG D025	BS	076	178,000 s/d 223,000	200,000
019 PER GSM JL KUBANGKANGKUNG	BS	076	178,000 s/d 223,000	200,000
019 PER GSM JL KUBANGKANGKUNG B00	BS	076	178,000 s/d 223,000	200,000
019 PER GSM JL KUBANGKANGKUNG B00	BS	076	178,000 s/d 223,000	200,000
019 PER GSM JL KUBANGKANGKUNG B00	BS	076	178,000 s/d 223,000	200,000
019 PER GSM JL KUBANGKANGKUNG B00	BS	076	178,000 s/d 223,000	200,000
019 PER GSM JL KUBANGKANGKUNG D 1	BS	076	178,000 s/d 223,000	200,000
019 PER GSM JL KUBANGKANGKUNG D 2	BS	076	178,000 s/d 223,000	200,000
019 PER GSM JL KUBANGKANGKUNG D 3	BS	076	178,000 s/d 223,000	200,000
019 PER GSM JL KUBANGKANGKUNG D 4	BS	076	178,000 s/d 223,000	200,000
019 PER GSM JL KUBANGKANGKUNG D 5	BS	076	178,000 s/d 223,000	200,000
019 PER GSM JL KUBANGKANGKUNG D 6	BS	076	178,000 s/d 223,000	200,000
019 PER GSM JL KUBANGKANGKUNG D 7	BS	076	178,000 s/d 223,000	200,000
019 PER GSM JL KUBANGKANGKUNG D 8	BS	076	178,000 s/d 223,000	200,000
019 PER GSM JL KUBANGKANGKUNG D 9	BS	076	178,000 s/d 223,000	200,000
019 PER GSM JL KUBANGKANGKUNG D01	BS	076	178,000 s/d 223,000	200,000
019 PER GSM JL KUBANGKANGKUNG D01	BS	076	178,000 s/d 223,000	200,000
019 PER GSM JL KUBANGKANGKUNG D01	BS	076	178,000 s/d 223,000	200,000
019 PER GSM JL KUBANGKANGKUNG D02	BS	076	178,000 s/d 223,000	200,000
019 PER GSM JL KUBANGKANGKUNG D02	BS	076	178,000 s/d 223,000	200,000
019 PER GSM JL KUBANGKANGKUNG D02	BS	076	178,000 s/d 223,000	200,000
019 PER GSM JL KUBANGKANGKUNG D02	BS	076	178,000 s/d 223,000	200,000
019 PER GSM JL KUBANGKANGKUNG D02	BS	076	178,000 s/d 223,000	200,000
019 PER GSM JL KUBANGKANGKUNG D02	BS	076	178,000 s/d 223,000	200,000
019 PER GSM JL KUBANGKANGKUNG D02	BS	076	178,000 s/d 223,000	200,000
019 PER GSM JL KUBANGKANGKUNG D02	BS	076	178,000 s/d 223,000	200,000
019 PER GSM JL KUBANGKANGKUNG D02	BS	076	178,000 s/d 223,000	200,000
019 PER GSM JL KUBANGKANGKUNG D02	BS	076	178,000 s/d 223,000	200,000
019 PER GSM JL KUBANGKANGKUNG D03	BS	076	178,000 s/d 223,000	200,000
019 PER GSM JL KUBANGKANGKUNG D03	BS	076	178,000 s/d 223,000	200,000
019 PER GSM JL KUBANGKANGKUNG D03	BS	076	178,000 s/d 223,000	200,000
019 PER GSM JL KUBANGKANGKUNG D03	BS	076	178,000 s/d 223,000	200,000
019 PER GSM JL KUBANGKANGKUNG D03	BS	076	178,000 s/d 223,000	200,000
019 PER GSM JL KUBANGKANGKUNG D03	BS	076	178,000 s/d 223,000	200,000
019 PER GSM JL KUBANGKANGKUNG D03	BS	076	178,000 s/d 223,000	200,000
019 PER GSM JL KUBANGKANGKUNG D03	BS	076	178,000 s/d 223,000	200,000
019 PER GSM JL KUBANGKANGKUNG D03	BS	076	178,000 s/d 223,000	200,000
019 PER GSM JL KUBANGKANGKUNG D03	BS	076	178,000 s/d 223,000	200,000
019 PER GSM JL KUBANGKANGKUNG D10	BS	076	178,000 s/d 223,000	200,000
019 PER GSM JL KUBANGKANGKUNG D11	BS	076	178,000 s/d 223,000	200,000
019 PER GSM JL KUBANGKANGKUNG D12	BS	076	178,000 s/d 223,000	200,000
019 PER GSM JL KUBANGKANGKUNG D13	BS	076	178,000 s/d 223,000	200,000
019 PER GSM JL KUBANGKANGKUNG D14	BS	076	178,000 s/d 223,000	200,000
019 PER GSM JL KUBANGKANGKUNG D15	BS	076	178,000 s/d 223,000	200,000
019 PER GSM JL KUBANGKANGKUNG E00	BS	076	178,000 s/d 223,000	200,000
019 PER GSM JL KUBANGKANGKUNG E00	BS	076	178,000 s/d 223,000	200,000

KLASIFIKASI DAN BESARNYA NJOP PERMUKAAN BUMI BERUPA TANAH TAHUN 2021

PROPINSI:33-JAWA TENGAH
KAB/KOTA:26-PEKALONGAN

KECAMATAN:080-KAJEN
KELURAHAN:021-KEBON AGUNG

BLK NAMA JALAN	KODE ZNT	KELAS BUMI	PENGKOLONGAN NILAI JUAL BUMI (Rupiah/M2)	KET NILAI JUAL OBJEK PAJAK BUMI (Rupiah/M2)
019 PER GSM JL KUBANGKANGKUNG E00	BS	076	178,000 s/d 223,000	200,000
019 PER GSM JL KUBANGKANGKUNG E00	BS	076	178,000 s/d 223,000	200,000
019 PER GSM JL KUBANGKANGKUNG E00	BS	076	178,000 s/d 223,000	200,000
019 PER GSM JL KUBANGKANGKUNG E00	BS	076	178,000 s/d 223,000	200,000
019 PER GSM JL KUBANGKANGKUNG E00	BS	076	178,000 s/d 223,000	200,000
019 PER GSM JL KUBANGKANGKUNG E00	BS	076	178,000 s/d 223,000	200,000
019 PER GSM JL KUBANGKANGKUNG E01	BS	076	178,000 s/d 223,000	200,000
019 PER GSM JL KUBANGKANGKUNG E01	BS	076	178,000 s/d 223,000	200,000
019 PER GSM JL KUBANGKANGKUNG E01	BS	076	178,000 s/d 223,000	200,000
019 PER GSM JL KUBANGKANGKUNG E01	BS	076	178,000 s/d 223,000	200,000
019 PER GSM JL KUBANGKANGKUNG E01	BS	076	178,000 s/d 223,000	200,000
019 PER GSM JL KUBANGKANGKUNG E01	BS	076	178,000 s/d 223,000	200,000
019 PER GSM JL KUBANGKANGKUNG E01	BS	076	178,000 s/d 223,000	200,000
019 PER GSM JL KUBANGKANGKUNG E01	BS	076	178,000 s/d 223,000	200,000
019 PER GSM JL KUBANGKANGKUNG E01	BS	076	178,000 s/d 223,000	200,000
019 PER GSM JL KUBANGKANGKUNG E01	BS	076	178,000 s/d 223,000	200,000
019 PER GSM JL KUBANGKANGKUNG E01	BS	076	178,000 s/d 223,000	200,000
019 PER GSM JL KUBANGKANGKUNG E01	BS	076	178,000 s/d 223,000	200,000
019 PER GSM JL KUBANGKANGKUNG E02	BS	076	178,000 s/d 223,000	200,000
019 PER GSM JL KUBANGKANGKUNG E02	BS	076	178,000 s/d 223,000	200,000
019 PER. GSM JL KUBANGKANGKUNG D1	BS	076	178,000 s/d 223,000	200,000
019 PERIM GSM JL CEMPAKA IV C 83A	BS	076	178,000 s/d 223,000	200,000
019 PERM GSM JL KACANGPIRING E-11	BS	076	178,000 s/d 223,000	200,000
019 PERM GSM JL KACANGPIRING E-12	BS	076	178,000 s/d 223,000	200,000
019 PERM GSM JL KACANGPIRING E-12	BS	076	178,000 s/d 223,000	200,000
019 PERM GSM JL KACANGPIRING E-13	BS	076	178,000 s/d 223,000	200,000
019 PERM GSM JL KACANGPIRING E-13	BS	076	178,000 s/d 223,000	200,000
019 PERM GSM JL KACANGPIRING E-13	BS	076	178,000 s/d 223,000	200,000
019 PERM GSM JL KACANGPIRING E-13	BS	076	178,000 s/d 223,000	200,000
019 PERM GSM JL KACANGPIRING E-13	BS	076	178,000 s/d 223,000	200,000
019 PERM GSM JL KACANGPIRING E-14	BS	076	178,000 s/d 223,000	200,000
019 PERM GSM JL KACANGPIRING E-14	BS	076	178,000 s/d 223,000	200,000
019 PERM GSM JL KACANGPIRING E-14	BS	076	178,000 s/d 223,000	200,000
019 PERM GSM JL KACANGPIRING E-14	BS	076	178,000 s/d 223,000	200,000
019 PERM GSM JL KACANGPIRING E-14	BS	076	178,000 s/d 223,000	200,000
019 PERM GSM JL KACANGPIRING E-14	BS	076	178,000 s/d 223,000	200,000
019 PERM GSM JL KACANGPIRING E-14	BS	076	178,000 s/d 223,000	200,000
019 PERM GSM JL KACANGPIRING E-14	BS	076	178,000 s/d 223,000	200,000
019 PERM GSM JL KACANGPIRING E-14	BS	076	178,000 s/d 223,000	200,000
019 PERM GSM JL KACANGPIRING E-15	BS	076	178,000 s/d 223,000	200,000
019 PERM GSM JL KACANGPIRING E-15	BS	076	178,000 s/d 223,000	200,000
019 PERM GSM JL KACANGPIRING E-15	BS	076	178,000 s/d 223,000	200,000
019 PERM GSM JL KACANGPIRING E-15	BS	076	178,000 s/d 223,000	200,000
019 PERM GSM JL KACANGPIRING E-15	BS	076	178,000 s/d 223,000	200,000
019 PERM GSM JL KACANGPIRING E-15	BS	076	178,000 s/d 223,000	200,000
019 PERUM AGUNG JL SAKURA C 108	BS	076	178,000 s/d 223,000	200,000
019 PERUM GSM	BS	076	178,000 s/d 223,000	200,000
019 PERUM GSM ANGGREK E-178	BS	076	178,000 s/d 223,000	200,000
019 PERUM GSM ANGGREK E-181	BS	076	178,000 s/d 223,000	200,000

KLASIFIKASI DAN BESARNYA NJOP PERMUKAAN BUMI BERUPA TANAH TAHUN 2021

PROPINSI:33-JAWA TENGAH
KAB/KOTA:26-PEKALONGAN

KECAMATAN:080-KAJEN
KELURAHAN:021-KEBON AGUNG

BLK	NAMA JALAN	KODE ZNT	KELAS BUMI	PENGGOLONGAN NILAI JUAL BUMI (Rupiah/M2)	KET OBJEK PAJAK BUMI NILAI JUAL BUMI (Rupiah/M2)
019	PERUM GSM B-053	BS	076	178,000 s/d 223,000	200,000
019	PERUM GSM E-177	BS	076	178,000 s/d 223,000	200,000
019	PERUM GSM JL KEMUNING E-110	BS	076	178,000 s/d 223,000	200,000
019	PERUM GSM JL ANGGREK	BS	076	178,000 s/d 223,000	200,000
019	PERUM GSM JL ANGGREK E-169	BS	076	178,000 s/d 223,000	200,000
019	PERUM GSM JL ANGGREK E-170	BS	076	178,000 s/d 223,000	200,000
019	PERUM GSM JL ANGGREK E-171	BS	076	178,000 s/d 223,000	200,000
019	PERUM GSM JL ANGGREK E-172	BS	076	178,000 s/d 223,000	200,000
019	PERUM GSM JL ANGGREK E-173	BS	076	178,000 s/d 223,000	200,000
019	PERUM GSM JL ANGGREK E-174	BS	076	178,000 s/d 223,000	200,000
019	PERUM GSM JL ANGGREK E-175	BS	076	178,000 s/d 223,000	200,000
019	PERUM GSM JL ANGGREK E-176	BS	076	178,000 s/d 223,000	200,000
019	PERUM GSM JL ANGGREK E-179	BS	076	178,000 s/d 223,000	200,000
019	PERUM GSM JL ANGGREK E-180	BS	076	178,000 s/d 223,000	200,000
019	PERUM GSM JL ANGGREK E-182	BS	076	178,000 s/d 223,000	200,000
019	PERUM GSM JL ANYELIR E- 097	BS	076	178,000 s/d 223,000	200,000
019	PERUM GSM JL ANYELIR E-075	BS	076	178,000 s/d 223,000	200,000
019	PERUM GSM JL ANYELIR E-076	BS	076	178,000 s/d 223,000	200,000
019	PERUM GSM JL ANYELIR E-077	BS	076	178,000 s/d 223,000	200,000
019	PERUM GSM JL ANYELIR E-078	BS	076	178,000 s/d 223,000	200,000
019	PERUM GSM JL ANYELIR E-080	BS	076	178,000 s/d 223,000	200,000
019	PERUM GSM JL ANYELIR E-081	BS	076	178,000 s/d 223,000	200,000
019	PERUM GSM JL ANYELIR E-082	BS	076	178,000 s/d 223,000	200,000
019	PERUM GSM JL ANYELIR E-084	BS	076	178,000 s/d 223,000	200,000
019	PERUM GSM JL ANYELIR E-085	BS	076	178,000 s/d 223,000	200,000
019	PERUM GSM JL ANYELIR E-086	BS	076	178,000 s/d 223,000	200,000
019	PERUM GSM JL ANYELIR E-087	BS	076	178,000 s/d 223,000	200,000
019	PERUM GSM JL ANYELIR E-088	BS	076	178,000 s/d 223,000	200,000
019	PERUM GSM JL ANYELIR E-089	BS	076	178,000 s/d 223,000	200,000
019	PERUM GSM JL ANYELIR E-090	BS	076	178,000 s/d 223,000	200,000
019	PERUM GSM JL ANYELIR E-091	BS	076	178,000 s/d 223,000	200,000
019	PERUM GSM JL ANYELIR E-092	BS	076	178,000 s/d 223,000	200,000
019	PERUM GSM JL ANYELIR E-093	BS	076	178,000 s/d 223,000	200,000
019	PERUM GSM JL ANYELIR E-094	BS	076	178,000 s/d 223,000	200,000
019	PERUM GSM JL ANYELIR E-095	BS	076	178,000 s/d 223,000	200,000
019	PERUM GSM JL ANYELIR E-096	BS	076	178,000 s/d 223,000	200,000
019	PERUM GSM JL ANYELIR E-098	BS	076	178,000 s/d 223,000	200,000
019	PERUM GSM JL ANYELIR E-099	BS	076	178,000 s/d 223,000	200,000
019	PERUM GSM JL ANYELIR E-100	BS	076	178,000 s/d 223,000	200,000
019	PERUM GSM JL ANYELIR E-101	BS	076	178,000 s/d 223,000	200,000
019	PERUM GSM JL ANYELIR E-102	BS	076	178,000 s/d 223,000	200,000
019	PERUM GSM JL ANYELIR E-103	BS	076	178,000 s/d 223,000	200,000
019	PERUM GSM JL ANYELIR E-104	BS	076	178,000 s/d 223,000	200,000
019	PERUM GSM JL ANYELIRE-079	BS	076	178,000 s/d 223,000	200,000
019	PERUM GSM JL ANYELIRE-083	BS	076	178,000 s/d 223,000	200,000
019	PERUM GSM JL BUGENVILE E-183	BS	076	178,000 s/d 223,000	200,000
019	PERUM GSM JL BUGENVILE E-184	BS	076	178,000 s/d 223,000	200,000
019	PERUM GSM JL BUGENVILE E-185	BS	076	178,000 s/d 223,000	200,000
019	PERUM GSM JL BUGENVILE E-186	BS	076	178,000 s/d 223,000	200,000
019	PERUM GSM JL BUGENVILE E-203	BS	076	178,000 s/d 223,000	200,000
019	PERUM GSM JL BUGENVILE E-204	BS	076	178,000 s/d 223,000	200,000
019	PERUM GSM JL BUGENVILE E-205	BS	076	178,000 s/d 223,000	200,000

KLASIFIKASI DAN BESARNYA NJOP PERMUKAAN BUMI BERUPA TANAH TAHUN 2021

PROPINSI:33-JAWA TENGAH
KAB/KOTA:26-PEKALONGAN

KECAMATAN:080-KAJEN
KELURAHAN:021-KEBON AGUNG

BLK	NAMA	JALAN	KODE	KELAS	PENGGOLONGAN	KET	NILAI	JUAL	
			ZNT	BUMI	NILAI	OBJEK	JUAL	PAJAK	
					(PAJAK	BUMI	BUMI	
					Rupiah/M2)	PAJAK	BUMI	BUMI	
						(Rupiah/M2)	(
						Rupiah/M2)		Rupiah/M2)	
019	PERUM	GSM	JL	BUGENVILE	E-206	BS	076	178,000 s/d 223,000	200,000
019	PERUM	GSM	JL	BUGENVILE	E-207	BS	076	178,000 s/d 223,000	200,000
019	PERUM	GSM	JL	BUGENVILE	E-208	BS	076	178,000 s/d 223,000	200,000
019	PERUM	GSM	JL	BUGENVILE	E-209	BS	076	178,000 s/d 223,000	200,000
019	PERUM	GSM	JL	CEMPAKA	C 88B	BS	076	178,000 s/d 223,000	200,000
019	PERUM	GSM	JL	CEMPAKA	I	BS	076	178,000 s/d 223,000	200,000
019	PERUM	GSM	JL	CEMPAKA	I C 89A	BS	076	178,000 s/d 223,000	200,000
019	PERUM	GSM	JL	CEMPAKA	I C 89B	BS	076	178,000 s/d 223,000	200,000
019	PERUM	GSM	JL	CEMPAKA	I C-096	BS	076	178,000 s/d 223,000	200,000
019	PERUM	GSM	JL	CEMPAKA	I C-097	BS	076	178,000 s/d 223,000	200,000
019	PERUM	GSM	JL	CEMPAKA	I C-098	BS	076	178,000 s/d 223,000	200,000
019	PERUM	GSM	JL	CEMPAKA	I C-099	BS	076	178,000 s/d 223,000	200,000
019	PERUM	GSM	JL	CEMPAKA	I C-100	BS	076	178,000 s/d 223,000	200,000
019	PERUM	GSM	JL	CEMPAKA	I C-101	BS	076	178,000 s/d 223,000	200,000
019	PERUM	GSM	JL	CEMPAKA	I C-102	BS	076	178,000 s/d 223,000	200,000
019	PERUM	GSM	JL	CEMPAKA	I C-103	BS	076	178,000 s/d 223,000	200,000
019	PERUM	GSM	JL	CEMPAKA	I C-110	BS	076	178,000 s/d 223,000	200,000
019	PERUM	GSM	JL	CEMPAKA	I C-111	BS	076	178,000 s/d 223,000	200,000
019	PERUM	GSM	JL	CEMPAKA	I C-112	BS	076	178,000 s/d 223,000	200,000
019	PERUM	GSM	JL	CEMPAKA	I C-113	BS	076	178,000 s/d 223,000	200,000
019	PERUM	GSM	JL	CEMPAKA	I C-114	BS	076	178,000 s/d 223,000	200,000
019	PERUM	GSM	JL	CEMPAKA	I C-115	BS	076	178,000 s/d 223,000	200,000
019	PERUM	GSM	JL	CEMPAKA	I C-116	BS	076	178,000 s/d 223,000	200,000
019	PERUM	GSM	JL	CEMPAKA	I C-117	BS	076	178,000 s/d 223,000	200,000
019	PERUM	GSM	JL	CEMPAKA	I C-118	BS	076	178,000 s/d 223,000	200,000
019	PERUM	GSM	JL	CEMPAKA	I C-119	BS	076	178,000 s/d 223,000	200,000
019	PERUM	GSM	JL	CEMPAKA	II	BS	076	178,000 s/d 223,000	200,000
019	PERUM	GSM	JL	CEMPAKA	II C-090	BS	076	178,000 s/d 223,000	200,000
019	PERUM	GSM	JL	CEMPAKA	II C-091	BS	076	178,000 s/d 223,000	200,000
019	PERUM	GSM	JL	CEMPAKA	II C-092	BS	076	178,000 s/d 223,000	200,000
019	PERUM	GSM	JL	CEMPAKA	II C-093	BS	076	178,000 s/d 223,000	200,000
019	PERUM	GSM	JL	CEMPAKA	II C-094	BS	076	178,000 s/d 223,000	200,000
019	PERUM	GSM	JL	CEMPAKA	II C-095	BS	076	178,000 s/d 223,000	200,000
019	PERUM	GSM	JL	CEMPAKA	III C 87	BS	076	178,000 s/d 223,000	200,000
019	PERUM	GSM	JL	CEMPAKA	III C 87	BS	076	178,000 s/d 223,000	200,000
019	PERUM	GSM	JL	CEMPAKA	III C 88	BS	076	178,000 s/d 223,000	200,000
019	PERUM	GSM	JL	CEMPAKA	IV C 85A	BS	076	178,000 s/d 223,000	200,000
019	PERUM	GSM	JL	CEMPAKA	IV C 85B	BS	076	178,000 s/d 223,000	200,000
019	PERUM	GSM	JL	CEMPAKA	IV C 86A	BS	076	178,000 s/d 223,000	200,000
019	PERUM	GSM	JL	CEMPAKA	IV C 86B	BS	076	178,000 s/d 223,000	200,000
019	PERUM	GSM	JL	CEMPAKA	IV C-83A	BS	076	178,000 s/d 223,000	200,000
019	PERUM	GSM	JL	CEMPAKA	IV C-83B	BS	076	178,000 s/d 223,000	200,000
019	PERUM	GSM	JL	CEMPAKA	IV C-84B	BS	076	178,000 s/d 223,000	200,000
019	PERUM	GSM	JL	KACANG	PIRING	BS	076	178,000 s/d 223,000	200,000
019	PERUM	GSM	JL	KANTHIL		BS	076	178,000 s/d 223,000	200,000
019	PERUM	GSM	JL	KANTHIL	B-061	BS	076	178,000 s/d 223,000	200,000
019	PERUM	GSM	JL	KANTHIL	B-062	BS	076	178,000 s/d 223,000	200,000
019	PERUM	GSM	JL	KANTHIL	B-063	BS	076	178,000 s/d 223,000	200,000
019	PERUM	GSM	JL	KANTHIL	B-064	BS	076	178,000 s/d 223,000	200,000
019	PERUM	GSM	JL	KANTHIL	B-065	BS	076	178,000 s/d 223,000	200,000
019	PERUM	GSM	JL	KANTHIL	B-066	BS	076	178,000 s/d 223,000	200,000
019	PERUM	GSM	JL	KANTHIL	B-067	BS	076	178,000 s/d 223,000	200,000

KLASIFIKASI DAN BESARNYA NJOP PERMUKAAN BUMI BERUPA TANAH TAHUN 2021

PROPINSI:33-JAWA TENGAH
KAB/KOTA:26-PEKALONGAN

KECAMATAN:080-KAJEN
KELURAHAN:021-KEBON AGUNG

BLK	NAMA	JALAN	KODE	KELAS	PENGGOLONGAN	KET	NILAI	JUAL
			ZNT	BUMI	NILAI	OBJEK	JUAL	PAJAK
					((
					Rupiah/M2		Rupiah/M2	
019	PERUM	GSM JL KANTHIL I B-005	BS	076	178,000 s/d	223,000	200,000	
019	PERUM	GSM JL KANTHIL I B-006	BS	076	178,000 s/d	223,000	200,000	
019	PERUM	GSM JL KANTHIL I B-007	BS	076	178,000 s/d	223,000	200,000	
019	PERUM	GSM JL KANTHIL I B-008	BS	076	178,000 s/d	223,000	200,000	
019	PERUM	GSM JL KANTHIL I B-009	BS	076	178,000 s/d	223,000	200,000	
019	PERUM	GSM JL KANTHIL I B-010	BS	076	178,000 s/d	223,000	200,000	
019	PERUM	GSM JL KANTHIL I B-011	BS	076	178,000 s/d	223,000	200,000	
019	PERUM	GSM JL KANTHIL I B-012	BS	076	178,000 s/d	223,000	200,000	
019	PERUM	GSM JL KANTHIL I B-014	BS	076	178,000 s/d	223,000	200,000	
019	PERUM	GSM JL KANTHIL I B-015	BS	076	178,000 s/d	223,000	200,000	
019	PERUM	GSM JL KANTHIL I B-016	BS	076	178,000 s/d	223,000	200,000	
019	PERUM	GSM JL KANTHIL I B-017	BS	076	178,000 s/d	223,000	200,000	
019	PERUM	GSM JL KANTHIL I B-018	BS	076	178,000 s/d	223,000	200,000	
019	PERUM	GSM JL KANTHIL I B-019	BS	076	178,000 s/d	223,000	200,000	
019	PERUM	GSM JL KANTHIL I B-020	BS	076	178,000 s/d	223,000	200,000	
019	PERUM	GSM JL KANTHIL I B-021	BS	076	178,000 s/d	223,000	200,000	
019	PERUM	GSM JL KANTHIL II	BS	076	178,000 s/d	223,000	200,000	
019	PERUM	GSM JL KANTHIL II B-013	BS	076	178,000 s/d	223,000	200,000	
019	PERUM	GSM JL KANTHIL II B-022	BS	076	178,000 s/d	223,000	200,000	
019	PERUM	GSM JL KANTHIL II B-023	BS	076	178,000 s/d	223,000	200,000	
019	PERUM	GSM JL KANTHIL II B-024	BS	076	178,000 s/d	223,000	200,000	
019	PERUM	GSM JL KANTHIL II B-025	BS	076	178,000 s/d	223,000	200,000	
019	PERUM	GSM JL KANTHIL II B-026	BS	076	178,000 s/d	223,000	200,000	
019	PERUM	GSM JL KANTHIL II B-027	BS	076	178,000 s/d	223,000	200,000	
019	PERUM	GSM JL KANTHIL II B-028	BS	076	178,000 s/d	223,000	200,000	
019	PERUM	GSM JL KANTHIL II B-029	BS	076	178,000 s/d	223,000	200,000	
019	PERUM	GSM JL KANTHIL II B-030	BS	076	178,000 s/d	223,000	200,000	
019	PERUM	GSM JL KANTHIL II B-031	BS	076	178,000 s/d	223,000	200,000	
019	PERUM	GSM JL KANTHIL II B-032	BS	076	178,000 s/d	223,000	200,000	
019	PERUM	GSM JL KANTHIL II B-033	BS	076	178,000 s/d	223,000	200,000	
019	PERUM	GSM JL KANTHIL II B-034	BS	076	178,000 s/d	223,000	200,000	
019	PERUM	GSM JL KANTHIL II B-035	BS	076	178,000 s/d	223,000	200,000	
019	PERUM	GSM JL KANTHIL II B-036	BS	076	178,000 s/d	223,000	200,000	
019	PERUM	GSM JL KANTHIL II B-037	BS	076	178,000 s/d	223,000	200,000	
019	PERUM	GSM JL KANTHIL II B-038	BS	076	178,000 s/d	223,000	200,000	
019	PERUM	GSM JL KANTHIL II B-039	BS	076	178,000 s/d	223,000	200,000	
019	PERUM	GSM JL KANTHIL II B-040	BS	076	178,000 s/d	223,000	200,000	
019	PERUM	GSM JL KANTHIL II B-041	BS	076	178,000 s/d	223,000	200,000	
019	PERUM	GSM JL KANTHIL III	BS	076	178,000 s/d	223,000	200,000	
019	PERUM	GSM JL KANTHIL III B 56	BS	076	178,000 s/d	223,000	200,000	
019	PERUM	GSM JL KANTHIL III B 57	BS	076	178,000 s/d	223,000	200,000	
019	PERUM	GSM JL KANTHIL III B 59	BS	076	178,000 s/d	223,000	200,000	
019	PERUM	GSM JL KANTHIL III B-04	BS	076	178,000 s/d	223,000	200,000	
019	PERUM	GSM JL KANTHIL III B-04	BS	076	178,000 s/d	223,000	200,000	
019	PERUM	GSM JL KANTHIL III B-04	BS	076	178,000 s/d	223,000	200,000	
019	PERUM	GSM JL KANTHIL III B-04	BS	076	178,000 s/d	223,000	200,000	
019	PERUM	GSM JL KANTHIL III B-04	BS	076	178,000 s/d	223,000	200,000	
019	PERUM	GSM JL KANTHIL III B-04	BS	076	178,000 s/d	223,000	200,000	
019	PERUM	GSM JL KANTHIL III B-04	BS	076	178,000 s/d	223,000	200,000	
019	PERUM	GSM JL KANTHIL III B-05	BS	076	178,000 s/d	223,000	200,000	
019	PERUM	GSM JL KANTHIL III B-05	BS	076	178,000 s/d	223,000	200,000	
019	PERUM	GSM JL KANTHIL III B-05	BS	076	178,000 s/d	223,000	200,000	

KLASIFIKASI DAN BESARNYA NJOP PERMUKAAN BUMI BERUPA TANAH TAHUN 2021

PROPINSI:33-JAWA TENGAH
KAB/KOTA:26-PEKALONGAN

KECAMATAN:080-KAJEN
KELURAHAN:021-KEBON AGUNG

BLK	NAMA	JALAN	KODE	KELAS	ZNT	BUMI	PENGGOLONGAN	NILAI	JUAL	BUMI	KET	NILAI	JUAL
							(Rupiah/M2)		(Rupiah/M2)				
019	PERUM	GSM	JL	KANTHIL	III	B-48	BS	076	178,000	s/d	223,000	200,000	
019	PERUM	GSM	JL	KEMUNING	E-105		BS	076	178,000	s/d	223,000	200,000	
019	PERUM	GSM	JL	KEMUNING	E-106		BS	076	178,000	s/d	223,000	200,000	
019	PERUM	GSM	JL	KEMUNING	E-107		BS	076	178,000	s/d	223,000	200,000	
019	PERUM	GSM	JL	KEMUNING	E-108		BS	076	178,000	s/d	223,000	200,000	
019	PERUM	GSM	JL	KEMUNING	E-109		BS	076	178,000	s/d	223,000	200,000	
019	PERUM	GSM	JL	KEMUNING	E-111		BS	076	178,000	s/d	223,000	200,000	
019	PERUM	GSM	JL	KEMUNING	E-112		BS	076	178,000	s/d	223,000	200,000	
019	PERUM	GSM	JL	KEMUNING	E-113		BS	076	178,000	s/d	223,000	200,000	
019	PERUM	GSM	JL	KEMUNING	E-114		BS	076	178,000	s/d	223,000	200,000	
019	PERUM	GSM	JL	KEMUNING	E-115		BS	076	178,000	s/d	223,000	200,000	
019	PERUM	GSM	JL	KEMUNING	E-116		BS	076	178,000	s/d	223,000	200,000	
019	PERUM	GSM	JL	KEMUNING	E-117		BS	076	178,000	s/d	223,000	200,000	
019	PERUM	GSM	JL	KEMUNING	E-118		BS	076	178,000	s/d	223,000	200,000	
019	PERUM	GSM	JL	KEMUNING	E-122		BS	076	178,000	s/d	223,000	200,000	
019	PERUM	GSM	JL	KEMUNING	E-123		BS	076	178,000	s/d	223,000	200,000	
019	PERUM	GSM	JL	KEMUNING	E-124		BS	076	178,000	s/d	223,000	200,000	
019	PERUM	GSM	JL	KEMUNING	E-125		BS	076	178,000	s/d	223,000	200,000	
019	PERUM	GSM	JL	KEMUNING	E-126		BS	076	178,000	s/d	223,000	200,000	
019	PERUM	GSM	JL	KEMUNING	E-127		BS	076	178,000	s/d	223,000	200,000	
019	PERUM	GSM	JL	KEMUNING	E-128		BS	076	178,000	s/d	223,000	200,000	
019	PERUM	GSM	JL	KEMUNING	E-129		BS	076	178,000	s/d	223,000	200,000	
019	PERUM	GSM	JL	KEMUNING	E-130		BS	076	178,000	s/d	223,000	200,000	
019	PERUM	GSM	JL	KEMUNING	E-131		BS	076	178,000	s/d	223,000	200,000	
019	PERUM	GSM	JL	KEMUNING	E-132		BS	076	178,000	s/d	223,000	200,000	
019	PERUM	GSM	JL	KENANGA			BS	076	178,000	s/d	223,000	200,000	
019	PERUM	GSM	JL	KENANGA	C	69	BS	076	178,000	s/d	223,000	200,000	
019	PERUM	GSM	JL	KENANGA	C	70	BS	076	178,000	s/d	223,000	200,000	
019	PERUM	GSM	JL	KENANGA	C	71	BS	076	178,000	s/d	223,000	200,000	
019	PERUM	GSM	JL	KENANGA	C	73	BS	076	178,000	s/d	223,000	200,000	
019	PERUM	GSM	JL	KENANGA	C	74	BS	076	178,000	s/d	223,000	200,000	
019	PERUM	GSM	JL	KENANGA	C	76	BS	076	178,000	s/d	223,000	200,000	
019	PERUM	GSM	JL	KENANGA	C	77	BS	076	178,000	s/d	223,000	200,000	
019	PERUM	GSM	JL	KENANGA	C	78	BS	076	178,000	s/d	223,000	200,000	
019	PERUM	GSM	JL	KENANGA	C	80	BS	076	178,000	s/d	223,000	200,000	
019	PERUM	GSM	JL	KENANGA	C	81	BS	076	178,000	s/d	223,000	200,000	
019	PERUM	GSM	JL	KENANGA	C	82	BS	076	178,000	s/d	223,000	200,000	
019	PERUM	GSM	JL	KENANGA	C75		BS	076	178,000	s/d	223,000	200,000	
019	PERUM	GSM	JL	KENANGA	I		BS	076	178,000	s/d	223,000	200,000	
019	PERUM	GSM	JL	KENANGA	I	C 1	BS	076	178,000	s/d	223,000	200,000	
019	PERUM	GSM	JL	KENANGA	I	C 2	BS	076	178,000	s/d	223,000	200,000	
019	PERUM	GSM	JL	KENANGA	I	C 4	BS	076	178,000	s/d	223,000	200,000	
019	PERUM	GSM	JL	KENANGA	II		BS	076	178,000	s/d	223,000	200,000	
019	PERUM	GSM	JL	KENANGA	II	C 018	BS	076	178,000	s/d	223,000	200,000	
019	PERUM	GSM	JL	KENANGA	II	C 10	BS	076	178,000	s/d	223,000	200,000	
019	PERUM	GSM	JL	KENANGA	II	C 12	BS	076	178,000	s/d	223,000	200,000	
019	PERUM	GSM	JL	KENANGA	II	C 13	BS	076	178,000	s/d	223,000	200,000	
019	PERUM	GSM	JL	KENANGA	II	C 14	BS	076	178,000	s/d	223,000	200,000	
019	PERUM	GSM	JL	KENANGA	II	C 16	BS	076	178,000	s/d	223,000	200,000	
019	PERUM	GSM	JL	KENANGA	II	C 17	BS	076	178,000	s/d	223,000	200,000	
019	PERUM	GSM	JL	KENANGA	II	C 19	BS	076	178,000	s/d	223,000	200,000	
019	PERUM	GSM	JL	KENANGA	II	C 20	BS	076	178,000	s/d	223,000	200,000	

KLASIFIKASI DAN BESARNYA NJOP PERMUKAAN BUMI BERUPA TANAH TAHUN 2021

PROPINSI:33-JAWA TENGAH
KAB/KOTA:26-PEKALONGAN

KECAMATAN:080-KAJEN
KELURAHAN:021-KEBON AGUNG

BLK	NAMA	JALAN	KODE	KELAS		PENGGOLONGAN	KET	NILAI	JUAL	
			ZNT	BUMI		NILAI	OBJEK	JUAL	PAJAK	
						((
						Rupiah/M2		Rupiah/M2		
019	PERUM	GSM	JL	KENANGA	II	C 8	BS	076	178,000 s/d 223,000	200,000
019	PERUM	GSM	JL	KENANGA	III	C 28	BS	076	178,000 s/d 223,000	200,000
019	PERUM	GSM	JL	KENANGA	III	C-02	BS	076	178,000 s/d 223,000	200,000
019	PERUM	GSM	JL	KENANGA	III	C-02	BS	076	178,000 s/d 223,000	200,000
019	PERUM	GSM	JL	KENANGA	III	C-02	BS	076	178,000 s/d 223,000	200,000
019	PERUM	GSM	JL	KENANGA	III	C-03	BS	076	178,000 s/d 223,000	200,000
019	PERUM	GSM	JL	KENANGA	III	C-03	BS	076	178,000 s/d 223,000	200,000
019	PERUM	GSM	JL	KENANGA	III	C-03	BS	076	178,000 s/d 223,000	200,000
019	PERUM	GSM	JL	KENANGA	III	C-03	BS	076	178,000 s/d 223,000	200,000
019	PERUM	GSM	JL	KENANGA	III	C-03	BS	076	178,000 s/d 223,000	200,000
019	PERUM	GSM	JL	KENANGA	III	C024	BS	076	178,000 s/d 223,000	200,000
019	PERUM	GSM	JL	KENANGA	III	C025	BS	076	178,000 s/d 223,000	200,000
019	PERUM	GSM	JL	KENANGA	IV	C-036	BS	076	178,000 s/d 223,000	200,000
019	PERUM	GSM	JL	KENANGA	IV	C-037	BS	076	178,000 s/d 223,000	200,000
019	PERUM	GSM	JL	KENANGA	IV	C-038	BS	076	178,000 s/d 223,000	200,000
019	PERUM	GSM	JL	KENANGA	IV	C-039	BS	076	178,000 s/d 223,000	200,000
019	PERUM	GSM	JL	KENANGA	IV	C-040	BS	076	178,000 s/d 223,000	200,000
019	PERUM	GSM	JL	KENANGA	IV	C-041	BS	076	178,000 s/d 223,000	200,000
019	PERUM	GSM	JL	KENANGA	IV	C-043	BS	076	178,000 s/d 223,000	200,000
019	PERUM	GSM	JL	KENANGA	IV	C-044	BS	076	178,000 s/d 223,000	200,000
019	PERUM	GSM	JL	KENANGA	IV	C-045	BS	076	178,000 s/d 223,000	200,000
019	PERUM	GSM	JL	KENANGA	IV	C-047	BS	076	178,000 s/d 223,000	200,000
019	PERUM	GSM	JL	KENANGA	IV	C-048	BS	076	178,000 s/d 223,000	200,000
019	PERUM	GSM	JL	KENANGA	IV	C-049	BS	076	178,000 s/d 223,000	200,000
019	PERUM	GSM	JL	KENANGA	IV	C-46	BS	076	178,000 s/d 223,000	200,000
019	PERUM	GSM	JL	KENANGA	IVC	-042	BS	076	178,000 s/d 223,000	200,000
019	PERUM	GSM	JL	KENANGA	V	C 50	BS	076	178,000 s/d 223,000	200,000
019	PERUM	GSM	JL	KENANGA	V	C 51	BS	076	178,000 s/d 223,000	200,000
019	PERUM	GSM	JL	KENANGA	V	C 57	BS	076	178,000 s/d 223,000	200,000
019	PERUM	GSM	JL	KENANGA	V	C 58	BS	076	178,000 s/d 223,000	200,000
019	PERUM	GSM	JL	KENANGA	V	C 59	BS	076	178,000 s/d 223,000	200,000
019	PERUM	GSM	JL	KENANGA	V	C 60	BS	076	178,000 s/d 223,000	200,000
019	PERUM	GSM	JL	KENANGA	V	C 61	BS	076	178,000 s/d 223,000	200,000
019	PERUM	GSM	JL	KENANGA	V	C 62	BS	076	178,000 s/d 223,000	200,000
019	PERUM	GSM	JL	KENANGA	V	C 68B	BS	076	178,000 s/d 223,000	200,000
019	PERUM	GSM	JL	KENANGA	V	C-05	BS	076	178,000 s/d 223,000	200,000
019	PERUM	GSM	JL	KENANGA	V	C-052	BS	076	178,000 s/d 223,000	200,000
019	PERUM	GSM	JL	KENANGA	V	C-053	BS	076	178,000 s/d 223,000	200,000
019	PERUM	GSM	JL	KENANGA	V	C-054	BS	076	178,000 s/d 223,000	200,000
019	PERUM	GSM	JL	KENANGA	V	C-056	BS	076	178,000 s/d 223,000	200,000
019	PERUM	GSM	JL	KENANGAN	I	C 3	BS	076	178,000 s/d 223,000	200,000
019	PERUM	GSM	JL	KENANGAN	I	C 6	BS	076	178,000 s/d 223,000	200,000
019	PERUM	GSM	JL	KENANGAN	III	C-0	BS	076	178,000 s/d 223,000	200,000
019	PERUM	GSM	JL	KENIKIR			BS	076	178,000 s/d 223,000	200,000
019	PERUM	GSM	JL	KENIKIR	E-187		BS	076	178,000 s/d 223,000	200,000
019	PERUM	GSM	JL	KENIKIR	E-188		BS	076	178,000 s/d 223,000	200,000
019	PERUM	GSM	JL	KENIKIR	E-189		BS	076	178,000 s/d 223,000	200,000
019	PERUM	GSM	JL	KENIKIR	E-190		BS	076	178,000 s/d 223,000	200,000
019	PERUM	GSM	JL	KENIKIR	E-191		BS	076	178,000 s/d 223,000	200,000
019	PERUM	GSM	JL	KENIKIR	E-192		BS	076	178,000 s/d 223,000	200,000
019	PERUM	GSM	JL	KENIKIR	E-193		BS	076	178,000 s/d 223,000	200,000

KLASIFIKASI DAN BESARNYA NJOP PERMUKAAN BUMI BERUPA TANAH TAHUN 2021

PROPINSI:33-JAWA TENGAH
KAB/KOTA:26-PEKALONGAN

KECAMATAN:080-KAJEN
KELURAHAN:021-KEBON AGUNG

BLK	NAMA JALAN	KODE ZNT	KELAS BUMI	PENGGOLONGAN	NILAI JUAL BUMI (Rupiah/M2)	KET OBJEK PAJAK BUMI (Rupiah/M2)	NILAI JUAL
019	PERUM GSM JL KENIKIR E-194	BS	076	178,000 s/d	223,000	200,000	200,000
019	PERUM GSM JL KENIKIR E-210	BS	076	178,000 s/d	223,000	200,000	200,000
019	PERUM GSM JL KENIKIR E-211	BS	076	178,000 s/d	223,000	200,000	200,000
019	PERUM GSM JL KENIKIR E-212	BS	076	178,000 s/d	223,000	200,000	200,000
019	PERUM GSM JL KENIKIR E-213	BS	076	178,000 s/d	223,000	200,000	200,000
019	PERUM GSM JL KENIKIR E-214	BS	076	178,000 s/d	223,000	200,000	200,000
019	PERUM GSM JL KENIKIR E-215	BS	076	178,000 s/d	223,000	200,000	200,000
019	PERUM GSM JL KENIKIR E-216	BS	076	178,000 s/d	223,000	200,000	200,000
019	PERUM GSM JL KENIKIR E-217	BS	076	178,000 s/d	223,000	200,000	200,000
019	PERUM GSM JL KENIKIR E-218	BS	076	178,000 s/d	223,000	200,000	200,000
019	PERUM GSM JL KENIKIR E-219	BS	076	178,000 s/d	223,000	200,000	200,000
019	PERUM GSM JL KENIKIR E-220	BS	076	178,000 s/d	223,000	200,000	200,000
019	PERUM GSM JL KENIKIR E-221	BS	076	178,000 s/d	223,000	200,000	200,000
019	PERUM GSM JL KENIKIR E-222	BS	076	178,000 s/d	223,000	200,000	200,000
019	PERUM GSM JL KENIKIR E-223	BS	076	178,000 s/d	223,000	200,000	200,000
019	PERUM GSM JL KOMPLEK DALAM	BS	076	178,000 s/d	223,000	200,000	200,000
019	PERUM GSM JL KOMPLEK DALAM GS	BS	076	178,000 s/d	223,000	200,000	200,000
019	PERUM GSM JL KUBANGKANGKUNG	BS	076	178,000 s/d	223,000	200,000	200,000
019	PERUM GSM JL MAWAR E-022	BS	076	178,000 s/d	223,000	200,000	200,000
019	PERUM GSM JL MAWAR E-023	BS	076	178,000 s/d	223,000	200,000	200,000
019	PERUM GSM JL MAWAR E-024	BS	076	178,000 s/d	223,000	200,000	200,000
019	PERUM GSM JL MAWAR E-025	BS	076	178,000 s/d	223,000	200,000	200,000
019	PERUM GSM JL MAWAR E-026	BS	076	178,000 s/d	223,000	200,000	200,000
019	PERUM GSM JL MAWAR E-027	BS	076	178,000 s/d	223,000	200,000	200,000
019	PERUM GSM JL MAWAR E-028	BS	076	178,000 s/d	223,000	200,000	200,000
019	PERUM GSM JL MAWAR E-029	BS	076	178,000 s/d	223,000	200,000	200,000
019	PERUM GSM JL MAWAR E-030	BS	076	178,000 s/d	223,000	200,000	200,000
019	PERUM GSM JL MAWAR E-031	BS	076	178,000 s/d	223,000	200,000	200,000
019	PERUM GSM JL MAWAR E-032	BS	076	178,000 s/d	223,000	200,000	200,000
019	PERUM GSM JL MAWAR E-033	BS	076	178,000 s/d	223,000	200,000	200,000
019	PERUM GSM JL MAWAR E-034	BS	076	178,000 s/d	223,000	200,000	200,000
019	PERUM GSM JL MAWAR E-035	BS	076	178,000 s/d	223,000	200,000	200,000
019	PERUM GSM JL MAWAR E-036	BS	076	178,000 s/d	223,000	200,000	200,000
019	PERUM GSM JL MAWAR E-037	BS	076	178,000 s/d	223,000	200,000	200,000
019	PERUM GSM JL MAWAR E-039	BS	076	178,000 s/d	223,000	200,000	200,000
019	PERUM GSM JL MAWAR E-040	BS	076	178,000 s/d	223,000	200,000	200,000
019	PERUM GSM JL MELATI E-021	BS	076	178,000 s/d	223,000	200,000	200,000
019	PERUM GSM JL MELATI E-040	BS	076	178,000 s/d	223,000	200,000	200,000
019	PERUM GSM JL MELATI E-041	BS	076	178,000 s/d	223,000	200,000	200,000
019	PERUM GSM JL MELATI E-042	BS	076	178,000 s/d	223,000	200,000	200,000
019	PERUM GSM JL MELATI E-043	BS	076	178,000 s/d	223,000	200,000	200,000
019	PERUM GSM JL MELATI E-044	BS	076	178,000 s/d	223,000	200,000	200,000
019	PERUM GSM JL MELATI E-045	BS	076	178,000 s/d	223,000	200,000	200,000
019	PERUM GSM JL MELATI E-046	BS	076	178,000 s/d	223,000	200,000	200,000
019	PERUM GSM JL MELATI E-048	BS	076	178,000 s/d	223,000	200,000	200,000
019	PERUM GSM JL MELATI E-049	BS	076	178,000 s/d	223,000	200,000	200,000
019	PERUM GSM JL MELATI E-050	BS	076	178,000 s/d	223,000	200,000	200,000
019	PERUM GSM JL MELATI E-051	BS	076	178,000 s/d	223,000	200,000	200,000
019	PERUM GSM JL MELATI E-052	BS	076	178,000 s/d	223,000	200,000	200,000
019	PERUM GSM JL MELATI E-053	BS	076	178,000 s/d	223,000	200,000	200,000
019	PERUM GSM JL MELATI E-054	BS	076	178,000 s/d	223,000	200,000	200,000
019	PERUM GSM JL MELATI E-055	BS	076	178,000 s/d	223,000	200,000	200,000

KLASIFIKASI DAN BESARNYA NJOP PERMUKAAN BUMI BERUPA TANAH TAHUN 2021

PROPINSI:33-JAWA TENGAH
KAB/KOTA:26-PEKALONGAN

KECAMATAN:080-KAJEN
KELURAHAN:021-KEBON AGUNG

BLK	NAMA	JALAN	KODE	KELAS	PENGGOLONGAN	KET	NILAI	JUAL
			ZNT	BUMI	NILAI	OBJEK	JUAL	PAJAK
					((
					Rupiah/M2)		Rupiah/M2)	
019	PERUM	GSM JL MELATI E-056	BS	076	178,000 s/d	223,000	200,000	
019	PERUM	GSM JL MELATI E-057	BS	076	178,000 s/d	223,000	200,000	
019	PERUM	GSM JL MELATI E-058	BS	076	178,000 s/d	223,000	200,000	
019	PERUM	GSM JL MELATI E-059	BS	076	178,000 s/d	223,000	200,000	
019	PERUM	GSM JL MELATI E-060	BS	076	178,000 s/d	223,000	200,000	
019	PERUM	GSM JL MELATI E-061	BS	076	178,000 s/d	223,000	200,000	
019	PERUM	GSM JL MELATI E-062	BS	076	178,000 s/d	223,000	200,000	
019	PERUM	GSM JL MELATI E-063	BS	076	178,000 s/d	223,000	200,000	
019	PERUM	GSM JL MELATI E-064	BS	076	178,000 s/d	223,000	200,000	
019	PERUM	GSM JL MELATI E-065	BS	076	178,000 s/d	223,000	200,000	
019	PERUM	GSM JL MELATI E-066	BS	076	178,000 s/d	223,000	200,000	
019	PERUM	GSM JL MELATI E-068	BS	076	178,000 s/d	223,000	200,000	
019	PERUM	GSM JL MELATI E-069	BS	076	178,000 s/d	223,000	200,000	
019	PERUM	GSM JL MELATI E-070	BS	076	178,000 s/d	223,000	200,000	
019	PERUM	GSM JL MELATI E-071	BS	076	178,000 s/d	223,000	200,000	
019	PERUM	GSM JL MELATI E-072	BS	076	178,000 s/d	223,000	200,000	
019	PERUM	GSM JL MELATI E-073	BS	076	178,000 s/d	223,000	200,000	
019	PERUM	GSM JL MELATI E-074	BS	076	178,000 s/d	223,000	200,000	
019	PERUM	GSM JL MELATI E-067	BS	076	178,000 s/d	223,000	200,000	
019	PERUM	GSM JL ROSELA E-158	BS	076	178,000 s/d	223,000	200,000	
019	PERUM	GSM JL ROSELA E-159	BS	076	178,000 s/d	223,000	200,000	
019	PERUM	GSM JL ROSELA E-160	BS	076	178,000 s/d	223,000	200,000	
019	PERUM	GSM JL ROSELA E-161	BS	076	178,000 s/d	223,000	200,000	
019	PERUM	GSM JL ROSELA E-162	BS	076	178,000 s/d	223,000	200,000	
019	PERUM	GSM JL ROSELA E-163	BS	076	178,000 s/d	223,000	200,000	
019	PERUM	GSM JL ROSELA E-165	BS	076	178,000 s/d	223,000	200,000	
019	PERUM	GSM JL ROSELA E-166	BS	076	178,000 s/d	223,000	200,000	
019	PERUM	GSM JL ROSELA E-167	BS	076	178,000 s/d	223,000	200,000	
019	PERUM	GSM JL ROSELA E-168	BS	076	178,000 s/d	223,000	200,000	
019	PERUM	GSM JL ROSELA E-195	BS	076	178,000 s/d	223,000	200,000	
019	PERUM	GSM JL ROSELA E-196	BS	076	178,000 s/d	223,000	200,000	
019	PERUM	GSM JL ROSELA E-197	BS	076	178,000 s/d	223,000	200,000	
019	PERUM	GSM JL ROSELA E-198	BS	076	178,000 s/d	223,000	200,000	
019	PERUM	GSM JL ROSELA E-199	BS	076	178,000 s/d	223,000	200,000	
019	PERUM	GSM JL ROSELA E-200	BS	076	178,000 s/d	223,000	200,000	
019	PERUM	GSM JL ROSELA E-201	BS	076	178,000 s/d	223,000	200,000	
019	PERUM	GSM JL ROSELA E-202	BS	076	178,000 s/d	223,000	200,000	
019	PERUM	GSM JL ROSELA E-224	BS	076	178,000 s/d	223,000	200,000	
019	PERUM	GSM JL ROSELA E-225	BS	076	178,000 s/d	223,000	200,000	
019	PERUM	GSM JL ROSELA E-226	BS	076	178,000 s/d	223,000	200,000	
019	PERUM	GSM JL ROSELA E-227	BS	076	178,000 s/d	223,000	200,000	
019	PERUM	GSM JL ROSELA E-228	BS	076	178,000 s/d	223,000	200,000	
019	PERUM	GSM JL ROSELA E-229	BS	076	178,000 s/d	223,000	200,000	
019	PERUM	GSM JL ROSELA E-230	BS	076	178,000 s/d	223,000	200,000	
019	PERUM	GSM JL ROSELA E-231	BS	076	178,000 s/d	223,000	200,000	
019	PERUM	GSM JL SAKURA C 000	BS	076	178,000 s/d	223,000	200,000	
019	PERUM	GSM JL SAKURA C 104	BS	076	178,000 s/d	223,000	200,000	
019	PERUM	GSM JL SAKURA C 106	BS	076	178,000 s/d	223,000	200,000	
019	PERUM	GSM JL SAKURA C 107	BS	076	178,000 s/d	223,000	200,000	
019	PERUM	GSM JL SAKURA C 109	BS	076	178,000 s/d	223,000	200,000	
019	PERUM	GSM JL SAKURA C 63	BS	076	178,000 s/d	223,000	200,000	
019	PERUM	GSM JL SAKURA C 64	BS	076	178,000 s/d	223,000	200,000	

KLASIFIKASI DAN BESARNYA NJOP PERMUKAAN BUMI BERUPA TANAH TAHUN 2021

PROPINSI:33-JAWA TENGAH
KAB/KOTA:26-PEKALONGAN

KECAMATAN:080-KAJEN
KELURAHAN:021-KEBON AGUNG

BLK NAMA JALAN	KODE ZNT	KELAS BUMI	PENGGOLONGAN NILAI JUAL BUMI (Rupiah/M2)	KET OBJEK PAJAK BUMI NILAI JUAL BUMI (Rupiah/M2)
019 PERUM GSM JL SAKURA C 65	BS	076	178,000 s/d 223,000	200,000
019 PERUM GSM JL SAKURA C 66	BS	076	178,000 s/d 223,000	200,000
019 PERUM GSM JL SAKURA C 67	BS	076	178,000 s/d 223,000	200,000
019 PERUM GSM JL SAKURA C 68	BS	076	178,000 s/d 223,000	200,000
019 PERUM GSM JL SAKURA C 68A	BS	076	178,000 s/d 223,000	200,000
019 PERUM GSM JL SAKURA C105	BS	076	178,000 s/d 223,000	200,000
019 PERUM GSM KENANGA II	BS	076	178,000 s/d 223,000	200,000

KLASIFIKASI DAN BESARNYA NJOP PERMUKAAN BUMI BERUPA TANAH TAHUN 2021

PROPINSI:33-JAWA TENGAH
KAB/KOTA:26-PEKALONGAN

KECAMATAN:080-KAJEN
KELURAHAN:022-SANGKANJOYO

BLK NAMA JALAN	KODE KELAS		PENGGOLONGAN		KET NILAI JUAL
	ZNT	BUMI	NILAI JUAL BUMI	(Rupiah/M2)	OBJEK PAJAK BUMI
					(Rupiah/M2)
001 JL DESA	AC	082	41,000 s/d	55,000	48,000
001 JL DESA	AD	084	23,000 s/d	31,000	27,000
001 JL RT	AC	082	41,000 s/d	55,000	48,000
001 JL RT	AD	084	23,000 s/d	31,000	27,000
001 JL RT	AE	082	41,000 s/d	55,000	48,000
001 KP RT	AD	084	23,000 s/d	31,000	27,000
001 SANGKANJAYA	AD	084	23,000 s/d	31,000	27,000
001 SANGKANJOYO	AC	082	41,000 s/d	55,000	48,000
001 SANGKANJOYO	AD	084	23,000 s/d	31,000	27,000
002 JL DESA	AC	082	41,000 s/d	55,000	48,000
002 JL DESA	AD	084	23,000 s/d	31,000	27,000
002 JL DESA SANGKANJOYO	AC	082	41,000 s/d	55,000	48,000
003 GANG DESA	AC	082	41,000 s/d	55,000	48,000
003 JL DESA	AC	082	41,000 s/d	55,000	48,000
003 JL DESA	AD	084	23,000 s/d	31,000	27,000
003 JL RT	AC	082	41,000 s/d	55,000	48,000
003 JL RT	AD	084	23,000 s/d	31,000	27,000
004 JL RT	AC	082	41,000 s/d	55,000	48,000
004 JL RT	AD	084	23,000 s/d	31,000	27,000
004 JL RT	AE	082	41,000 s/d	55,000	48,000
004 SANGKANJOYO	AD	084	23,000 s/d	31,000	27,000
004 SANGKANJOYO BLOK 004	AD	084	23,000 s/d	31,000	27,000
005 JL RT	AC	082	41,000 s/d	55,000	48,000
005 JL RT	AD	084	23,000 s/d	31,000	27,000
006 JL DESA	AC	082	41,000 s/d	55,000	48,000
006 JL RAYA	AC	082	41,000 s/d	55,000	48,000
006 JL RT	AC	082	41,000 s/d	55,000	48,000
006 JL RT	AD	084	23,000 s/d	31,000	27,000
007 JL DESA	AB	082	41,000 s/d	55,000	48,000
007 JL RT	AB	082	41,000 s/d	55,000	48,000
007 JL RT	AC	082	41,000 s/d	55,000	48,000
007 JL RT	AD	084	23,000 s/d	31,000	27,000
007 SANGKANJOYO	AD	084	23,000 s/d	31,000	27,000
008 JL RT	AC	082	41,000 s/d	55,000	48,000
008 JL RT	AD	084	23,000 s/d	31,000	27,000
008 RT	AD	084	23,000 s/d	31,000	27,000
009 JL DESA	AC	082	41,000 s/d	55,000	48,000
009 JL RT	AC	082	41,000 s/d	55,000	48,000
009 JL RT	AD	084	23,000 s/d	31,000	27,000
009 JL.RT BLOK 009	AD	084	23,000 s/d	31,000	27,000
010 JL RT	AC	082	41,000 s/d	55,000	48,000
010 JL RT	AD	084	23,000 s/d	31,000	27,000
010 SANGKANJOYO	AD	084	23,000 s/d	31,000	27,000
011 DARAT BLOK 011	AD	084	23,000 s/d	31,000	27,000
011 DARAT BLOK 018	AD	084	23,000 s/d	31,000	27,000
011 SALIT	AE	082	41,000 s/d	55,000	48,000
011 SANGKANJAYA	AE	082	41,000 s/d	55,000	48,000
011 SANGKANJOYO	AE	082	41,000 s/d	55,000	48,000
012 DS.SANGKANJAYA	AD	084	23,000 s/d	31,000	27,000
012 JL SANGKANJOYO	AE	082	41,000 s/d	55,000	48,000
012 KAJEN	AD	084	23,000 s/d	31,000	27,000
012 KAJEN	AE	082	41,000 s/d	55,000	48,000

KLASIFIKASI DAN BESARNYA NJOP PERMUKAAN BUMI BERUPA TANAH TAHUN 2021

PROPINSI:33-JAWA TENGAH
KAB/KOTA:26-PEKALONGAN

KECAMATAN:080-KAJEN
KELURAHAN:022-SANGKANJOYO

BLK NAMA JALAN	KODE KELAS		PENGGOLONGAN		KET NILAI JUAL
	ZNT	BUMI	NILAI JUAL BUMI	(Rupiah/M2)	OBJEK PAJAK BUMI
					(Rupiah/M2)
012 KEBONAGUNG	AC	082	41,000 s/d	55,000	48,000
012 SALIT	AE	082	41,000 s/d	55,000	48,000
012 SANGKANJAYA	AC	082	41,000 s/d	55,000	48,000
012 SANGKANJAYA	AD	084	23,000 s/d	31,000	27,000
012 SANGKANJAYA	AE	082	41,000 s/d	55,000	48,000
012 SANGKANJOYO	AE	082	41,000 s/d	55,000	48,000
012 SAWAH BLOK 012	AD	084	23,000 s/d	31,000	27,000
012 SAWAH CEBLUNG	AE	082	41,000 s/d	55,000	48,000
013 DARAT BLOK 013	AB	082	41,000 s/d	55,000	48,000
013 DARAT BLOK 013	AD	084	23,000 s/d	31,000	27,000
013 DARAT BLOK 13	AB	082	41,000 s/d	55,000	48,000
013 DS SANGKANJOYO	AE	082	41,000 s/d	55,000	48,000
013 JL DESA SANGKANJOYO	AC	082	41,000 s/d	55,000	48,000
013 KAJEN	AC	082	41,000 s/d	55,000	48,000
013 KAJEN	AE	082	41,000 s/d	55,000	48,000
013 KEBONAGUNG	AC	082	41,000 s/d	55,000	48,000
013 SANGKANJAYA	AB	082	41,000 s/d	55,000	48,000
013 SANGKANJAYA	AC	082	41,000 s/d	55,000	48,000
013 SANGKANJAYA	AE	082	41,000 s/d	55,000	48,000
013 SANGKANJOYO	AC	082	41,000 s/d	55,000	48,000
013 SANGKANJOYO	AD	084	23,000 s/d	31,000	27,000
013 SANGKANJOYO	AE	082	41,000 s/d	55,000	48,000
014 DARAT BLOK 014	AD	084	23,000 s/d	31,000	27,000
014 DK SANGKAN JOYO	AE	082	41,000 s/d	55,000	48,000
014 JL DESA SANGKANJOYO	AD	084	23,000 s/d	31,000	27,000
014 JL DESA SANGKANJOYO	AE	082	41,000 s/d	55,000	48,000
014 JL RAYA KAJEN KESESI	AE	082	41,000 s/d	55,000	48,000
014 JL SANGKANJAYA	AE	082	41,000 s/d	55,000	48,000
014 JL SANGKANJOYO	AE	082	41,000 s/d	55,000	48,000
014 SANGKANJAYA	AD	084	23,000 s/d	31,000	27,000
014 SANGKANJAYA	AE	082	41,000 s/d	55,000	48,000
014 SANGKANJOYO	AD	084	23,000 s/d	31,000	27,000
014 SANGKANJOYO	AE	082	41,000 s/d	55,000	48,000
014 SANGKANJOYO BLOK 014	AE	082	41,000 s/d	55,000	48,000
015 DARAT BLOK 015	AD	084	23,000 s/d	31,000	27,000
015 SANGKANJAYA	AE	082	41,000 s/d	55,000	48,000
015 SANGKANJOYO	AE	082	41,000 s/d	55,000	48,000
016 KEBONAGUNG	AD	084	23,000 s/d	31,000	27,000
016 SANGKANJAYA	AD	084	23,000 s/d	31,000	27,000
017 SANGKANJAYA	AB	082	41,000 s/d	55,000	48,000
017 SANGKANJAYA	AC	082	41,000 s/d	55,000	48,000
017 SANGKANJAYA	AD	084	23,000 s/d	31,000	27,000
017 SANGKANJOYO	AB	082	41,000 s/d	55,000	48,000
017 SANGKANJOYO	AC	082	41,000 s/d	55,000	48,000
018 DARAT BLOK 018	AB	082	41,000 s/d	55,000	48,000
018 JL DESA	AB	082	41,000 s/d	55,000	48,000
018 JL DESA	AC	082	41,000 s/d	55,000	48,000
018 KAJEN	AB	082	41,000 s/d	55,000	48,000
018 KEBONAGUNG	AB	082	41,000 s/d	55,000	48,000

KLASIFIKASI DAN BESARNYA NJOP PERMUKAAN BUMI BERUPA TANAH TAHUN 2021

PROPINSI:33-JAWA TENGAH
KAB/KOTA:26-PEKALONGAN

KECAMATAN:080-KAJEN
KELURAHAN:023-SALIT

BLK NAMA JALAN	KODE ZNT	KELAS BUMI	PENGGOLONGAN NILAI JUAL BUMI (Rupiah/M2)	KET NILAI JUAL OBJEK PAJAK BUMI (Rupiah/M2)	
001 NGASEM LIMBAGAN	AA	084	23,000 s/d	31,000	27,000
001 NGASEM LIMBAGAN	AB	087	8,400 s/d	12,000	10,000
001 NGASEM LIMBAGAN	AA	084	23,000 s/d	31,000	27,000
001 NGASEM LIMBAGAN	AB	087	8,400 s/d	12,000	10,000
001 NGASEM LIMBAGAN	AH	085	17,000 s/d	23,000	20,000
001 RT 05	AH	085	17,000 s/d	23,000	20,000
001 SAJIMERTO	AH	085	17,000 s/d	23,000	20,000
002 BLOK WIRU MBANTENG	AD	084	23,000 s/d	31,000	27,000
003 BLOK KUBANG	AE	084	23,000 s/d	31,000	27,000
003 NGASEM LIMBAGAN	AD	084	23,000 s/d	31,000	27,000
003 WIRU MBANTENG	AD	084	23,000 s/d	31,000	27,000
003 WIRU MBANTENG	AE	084	23,000 s/d	31,000	27,000
004 BLOK LIMBAGAN	AC	084	23,000 s/d	31,000	27,000
004 BLOK LIMBAGAN	AD	084	23,000 s/d	31,000	27,000
004 BLOK RT 07	AG	084	23,000 s/d	31,000	27,000
004 BLOK RT 06	AF	081	55,000 s/d	73,000	64,000
004 BLOK RT 06	AG	084	23,000 s/d	31,000	27,000
004 BLOK RT 07	AF	081	55,000 s/d	73,000	64,000
004 BLOK RT 07	AG	084	23,000 s/d	31,000	27,000
004 BLOK RT 08	AF	081	55,000 s/d	73,000	64,000
004 BLOK RT 08	AG	084	23,000 s/d	31,000	27,000
005 BLOK KUBANG	AH	085	17,000 s/d	23,000	20,000
005 BLOK KUBANG	AI	081	55,000 s/d	73,000	64,000
005 BLOK KUBANG	AJ	087	8,400 s/d	12,000	10,000
005 BLOK RT 005	AH	085	17,000 s/d	23,000	20,000
005 BLOK RT 05	AC	084	23,000 s/d	31,000	27,000
005 BLOK RT 05	AH	085	17,000 s/d	23,000	20,000
005 BLOK RT 06	AH	085	17,000 s/d	23,000	20,000
005 BLOK RT 08	AH	085	17,000 s/d	23,000	20,000
005 DS. SALIT	AH	085	17,000 s/d	23,000	20,000
006 BLOK KUBANG	AK	084	23,000 s/d	31,000	27,000
006 BLOK RT 06	AF	081	55,000 s/d	73,000	64,000
006 BLOK RT 06	AL	084	23,000 s/d	31,000	27,000
006 BLOK RT 07	AF	081	55,000 s/d	73,000	64,000
006 BLOK RT 07	AL	084	23,000 s/d	31,000	27,000
006 BLOK RT 08	AF	081	55,000 s/d	73,000	64,000
006 BLOK RT 08	AL	084	23,000 s/d	31,000	27,000
006 SAJIMERTO	AL	084	23,000 s/d	31,000	27,000
007 BLOK BANG SANTRI	AE	084	23,000 s/d	31,000	27,000
007 BLOK BANG SANTRI	AE	084	23,000 s/d	31,000	27,000
007 BLOK RT 08	AF	081	55,000 s/d	73,000	64,000
008 JL COKRAH	AM	084	23,000 s/d	31,000	27,000
008 JL COKRAH	AN	081	55,000 s/d	73,000	64,000
009 JL COKRAH	AP	084	23,000 s/d	31,000	27,000
009 JL. COKRAH	AP	084	23,000 s/d	31,000	27,000
009 KAPLING BLOK 009	AP	084	23,000 s/d	31,000	27,000
010 BLOK NGAMPAK	AX	085	17,000 s/d	23,000	20,000
010 DS SALIT	AX	085	17,000 s/d	23,000	20,000
010 JL CENCANG	AX	085	17,000 s/d	23,000	20,000
010 KAPLING BLOK 010	AT	082	41,000 s/d	55,000	48,000
011 JL CIPENDIL	AR	084	23,000 s/d	31,000	27,000
012 JL CENCANG	AU	087	8,400 s/d	12,000	10,000

KLASIFIKASI DAN BESARNYA NJOP PERMUKAAN BUMI BERUPA TANAH TAHUN 2021

PROPINSI:33-JAWA TENGAH
KAB/KOTA:26-PEKALONGAN

KECAMATAN:080-KAJEN
KELURAHAN:023-SALIT

BLK NAMA JALAN	KODE ZNT	KELAS BUMI	PENGGOLONGAN NILAI JUAL BUMI (Rupiah/M2)	KET OBJEK PAJAK BUMI NILAI JUAL BUMI (Rupiah/M2)
013 BLOK BLEDO	AS	084	23,000 s/d	31,000 27,000
013 DS SALIT	AS	084	23,000 s/d	31,000 27,000
014 JL BUNGAKRAN	AT	082	41,000 s/d	55,000 48,000
014 JL BUNGKARAN	AT	082	41,000 s/d	55,000 48,000
014 JLBUNGKARAN	AT	082	41,000 s/d	55,000 48,000
015 JL CENCANG	AV	085	17,000 s/d	23,000 20,000

KLASIFIKASI DAN BESARNYA NJOP PERMUKAAN BUMI BERUPA TANAH TAHUN 2021

PROPINSI:33-JAWA TENGAH
KAB/KOTA:26-PEKALONGAN

KECAMATAN:080-KAJEN
KELURAHAN:024-SAMBIROTO

BLK NAMA JALAN	KODE KELAS		PENGGOLONGAN		KET NILAI JUAL
	ZNT	BUMI	NILAI JUAL BUMI	(Rupiah/M2)	OBJEK PAJAK BUMI
(Rupiah/M2)					
001 DARAT BLOK 001	AA	084	23,000 s/d	31,000	27,000
001 DARAT BLO 001	AA	084	23,000 s/d	31,000	27,000
001 DARAT BLO 001	AB	081	55,000 s/d	73,000	64,000
001 DARAT BLOK 001	AA	084	23,000 s/d	31,000	27,000
001 JALAN DESA	AB	081	55,000 s/d	73,000	64,000
001 JALAN DESA BLOK 001	AB	081	55,000 s/d	73,000	64,000
001 JL DESA	AA	084	23,000 s/d	31,000	27,000
001 JL DESA	AB	081	55,000 s/d	73,000	64,000
001 JL DESA	AA	084	23,000 s/d	31,000	27,000
001 JL DESA	AB	081	55,000 s/d	73,000	64,000
001 JL DESA BLOK 001	AB	081	55,000 s/d	73,000	64,000
001 JL KP RT	AA	084	23,000 s/d	31,000	27,000
001 JL KP RT BLOK 006	AA	084	23,000 s/d	31,000	27,000
001 JL RT	AB	081	55,000 s/d	73,000	64,000
001 JL.DESA	AA	084	23,000 s/d	31,000	27,000
001 JL.DESA	AB	081	55,000 s/d	73,000	64,000
001 JL.KP RT	AA	084	23,000 s/d	31,000	27,000
001 JL.KP RT	AB	081	55,000 s/d	73,000	64,000
001 JL.RT	AA	084	23,000 s/d	31,000	27,000
001 JL.RT	AB	081	55,000 s/d	73,000	64,000
002 BKOJ JENGGUL	AD	084	23,000 s/d	31,000	27,000
002 BLOK JENGGUL	AC	081	55,000 s/d	73,000	64,000
002 BLOK JENGGUL	AD	084	23,000 s/d	31,000	27,000
002 DARAT BLOK JENGGUL	AD	084	23,000 s/d	31,000	27,000
002 JL DESA	AG	080	73,000 s/d	91,000	82,000
002 JL DESA	AC	081	55,000 s/d	73,000	64,000
002 JL DESA	AG	080	73,000 s/d	91,000	82,000
002 JL DESA SAMBIROTO	AG	080	73,000 s/d	91,000	82,000
002 JL KP RT	AC	081	55,000 s/d	73,000	64,000
002 JL KP RT	AG	080	73,000 s/d	91,000	82,000
002 JL.DESA	AC	081	55,000 s/d	73,000	64,000
002 JL.DESA	AG	080	73,000 s/d	91,000	82,000
002 JL.KP RT	AC	081	55,000 s/d	73,000	64,000
002 JL.KP RT	AD	084	23,000 s/d	31,000	27,000
002 JLN DESA	AG	080	73,000 s/d	91,000	82,000
002 SAWAH BLOK 002	AD	084	23,000 s/d	31,000	27,000
002 SAWAH BLOK 009	AD	084	23,000 s/d	31,000	27,000
003 JL DESA	AG	080	73,000 s/d	91,000	82,000
003 JL KP RT	AG	080	73,000 s/d	91,000	82,000
003 JL KP RT	AH	081	55,000 s/d	73,000	64,000
003 JL KP TR	AH	081	55,000 s/d	73,000	64,000
003 JL KPRT	AH	081	55,000 s/d	73,000	64,000
003 JL. DESA	AG	080	73,000 s/d	91,000	82,000
003 JL.DESA	AG	080	73,000 s/d	91,000	82,000
003 JL.ESA	AG	080	73,000 s/d	91,000	82,000
003 JL.KP RT	AF	084	23,000 s/d	31,000	27,000
003 JL.KP RT	AH	081	55,000 s/d	73,000	64,000
003 JL.RT	AF	084	23,000 s/d	31,000	27,000
003 JLN KP RT	AH	081	55,000 s/d	73,000	64,000
003 SAWAH BLOK PRATEK	AF	084	23,000 s/d	31,000	27,000
003 SAWAH BLOK PRETEK	AF	084	23,000 s/d	31,000	27,000
003 SAWAH JALAN DESA	AG	080	73,000 s/d	91,000	82,000

KLASIFIKASI DAN BESARNYA NJOP PERMUKAAN BUMI BERUPA TANAH TAHUN 2021

PROPINSI:33-JAWA TENGAH
KAB/KOTA:26-PEKALONGAN

KECAMATAN:080-KAJEN
KELURAHAN:024-SAMBIROTO

BLK NAMA JALAN	KODE KELAS		PENGGOLONGAN		KET NILAI JUAL
	ZNT	BUMI	NILAI JUAL BUMI	(Rupiah/M2)	OBJEK PAJAK BUMI
					(Rupiah/M2)
003 SAWAH JALAN DESA	AH	081	55,000 s/d	73,000	64,000
003 SAWAH JALANLDESA	AH	081	55,000 s/d	73,000	64,000
004 DARAT BLOK 004	AM	081	55,000 s/d	73,000	64,000
004 JL DESA	AG	080	73,000 s/d	91,000	82,000
004 JL DESA	AG	080	73,000 s/d	91,000	82,000
004 JL DESA	AG	080	73,000 s/d	91,000	82,000
004 JL DESA	AM	081	55,000 s/d	73,000	64,000
004 JL DESA	AG	080	73,000 s/d	91,000	82,000
004 JL.DESA	AG	080	73,000 s/d	91,000	82,000
004 JL.RT	AM	081	55,000 s/d	73,000	64,000
004 SAWAG BLADANG	AK	084	23,000 s/d	31,000	27,000
004 SAWAH NGASEM	AK	084	23,000 s/d	31,000	27,000
004 SAWAH BLADANG	AK	084	23,000 s/d	31,000	27,000
004 SAWAH JALAN DESA	AM	081	55,000 s/d	73,000	64,000
004 SAWAH NGASEM	AK	084	23,000 s/d	31,000	27,000
004 SAWAH NHASEM	AK	084	23,000 s/d	31,000	27,000
005 JL DESA	AG	080	73,000 s/d	91,000	82,000
005 JL DESA	AM	081	55,000 s/d	73,000	64,000
005 JL.DESA	AG	080	73,000 s/d	91,000	82,000
005 JL.DESA	AM	081	55,000 s/d	73,000	64,000
005 PERUM RESIDEN	AY	079	91,000 s/d	114,000	103,000
005 PERUM RESIDEN BLOK A 01	AY	079	91,000 s/d	114,000	103,000
005 PERUM RESIDIEN	AY	079	91,000 s/d	114,000	103,000
005 SAWAH BLOK NGASEM	AL	084	23,000 s/d	31,000	27,000
005 SAWAH BLOK NGAEM	AL	084	23,000 s/d	31,000	27,000
006 JL DESA	AG	080	73,000 s/d	91,000	82,000
006 JL DESA	AG	080	73,000 s/d	91,000	82,000
006 JL DESA	AZ	081	55,000 s/d	73,000	64,000
006 JL DESA	AG	080	73,000 s/d	91,000	82,000
006 JL RT	AZ	081	55,000 s/d	73,000	64,000
006 JL DESA	AG	080	73,000 s/d	91,000	82,000
006 JL KP RT	AZ	081	55,000 s/d	73,000	64,000
006 JL KP RT BLOK 006	AL	084	23,000 s/d	31,000	27,000
006 JL KPRT	AZ	081	55,000 s/d	73,000	64,000
006 JL. KP RT	AZ	081	55,000 s/d	73,000	64,000
006 JL.DESA	AG	080	73,000 s/d	91,000	82,000
006 JL.KP RT	AL	084	23,000 s/d	31,000	27,000
006 JL.KP RT	AZ	081	55,000 s/d	73,000	64,000
006 JL.RT	AZ	081	55,000 s/d	73,000	64,000
006 SAWAH BLOK 006	AL	084	23,000 s/d	31,000	27,000
006 SAWAH JALAN DESA	AM	081	55,000 s/d	73,000	64,000
006 TANAH KAPLING	AY	079	91,000 s/d	114,000	103,000
007 DARAT BLOK 007	AR	084	23,000 s/d	31,000	27,000
007 DK KEDUNG BUNDER	AN	081	55,000 s/d	73,000	64,000
007 JL DESA	AN	081	55,000 s/d	73,000	64,000
007 JL DESA	AO	080	73,000 s/d	91,000	82,000
007 JL DESA SAMBIROTO	AO	080	73,000 s/d	91,000	82,000
007 JL KP RT	AN	081	55,000 s/d	73,000	64,000
007 JL KP RT	AR	084	23,000 s/d	31,000	27,000
007 JL KPRT	AN	081	55,000 s/d	73,000	64,000
007 JL RT	AN	081	55,000 s/d	73,000	64,000
007 JL RT	AO	080	73,000 s/d	91,000	82,000

KLASIFIKASI DAN BESARNYA NJOP PERMUKAAN BUMI BERUPA TANAH TAHUN 2021

PROPINSI:33-JAWA TENGAH
KAB/KOTA:26-PEKALONGAN

KECAMATAN:080-KAJEN
KELURAHAN:024-SAMBIROTO

BLK NAMA JALAN	KODE KELAS		PENGGOLONGAN		KET NILAI JUAL
	ZNT	BUMI	NILAI JUAL BUMI	(Rupiah/M2)	OBJEK PAJAK BUMI
					(Rupiah/M2)
007 JL RT	AR	084	23,000 s/d	31,000	27,000
007 JL. DESA	AN	081	55,000 s/d	73,000	64,000
007 JL. DESA	AO	080	73,000 s/d	91,000	82,000
007 JL. RT	AN	081	55,000 s/d	73,000	64,000
007 JL.DESA	AE	080	73,000 s/d	91,000	82,000
007 JL.DESA	AN	081	55,000 s/d	73,000	64,000
007 JL.DESA	AO	080	73,000 s/d	91,000	82,000
007 JL.KP RT	AN	081	55,000 s/d	73,000	64,000
007 JL.KP RT	AP	084	23,000 s/d	31,000	27,000
007 JL.KP RT	AR	084	23,000 s/d	31,000	27,000
007 JL.KP. RT	AR	084	23,000 s/d	31,000	27,000
007 JL.RT	AN	081	55,000 s/d	73,000	64,000
007 JL.RT	AP	084	23,000 s/d	31,000	27,000
007 JL.RT	AR	084	23,000 s/d	31,000	27,000
007 KP. RT	AN	081	55,000 s/d	73,000	64,000
007 POLE PANJANG	AN	081	55,000 s/d	73,000	64,000
007 SAMBIROTO	AN	081	55,000 s/d	73,000	64,000
007 SAWAH BLOK 007	AN	081	55,000 s/d	73,000	64,000
007 SAWAH BLOK 007	AR	084	23,000 s/d	31,000	27,000
007 SAWAH BLOK 07	AN	081	55,000 s/d	73,000	64,000
007 SAWAH BLOK 07	AR	084	23,000 s/d	31,000	27,000
008 JALAN DESA	AG	080	73,000 s/d	91,000	82,000
008 JL DESA	AG	080	73,000 s/d	91,000	82,000
008 JL DESA	AS	081	55,000 s/d	73,000	64,000
008 JL KP RT	AQ	084	23,000 s/d	31,000	27,000
008 JL KP RT	AS	081	55,000 s/d	73,000	64,000
008 JL KPRT	AS	081	55,000 s/d	73,000	64,000
008 JL. DESA	AG	080	73,000 s/d	91,000	82,000
008 JL.DESA	AQ	084	23,000 s/d	31,000	27,000
008 JL.DESA	AS	081	55,000 s/d	73,000	64,000
008 JL.KP RT	AQ	084	23,000 s/d	31,000	27,000
008 JL.KP RT	AS	081	55,000 s/d	73,000	64,000
008 JLD.ESA	AQ	084	23,000 s/d	31,000	27,000
008 SAWAH BLOK PRUMPUNG	AQ	084	23,000 s/d	31,000	27,000
008 SAWAH BLOK PRUMPUNG	AQ	084	23,000 s/d	31,000	27,000
008 SAWAH BLOM PRUMPUNG	AQ	084	23,000 s/d	31,000	27,000
009 BLOK SAWAH	AW	084	23,000 s/d	31,000	27,000
009 DK SAMBIROTO	AT	081	55,000 s/d	73,000	64,000
009 JALAN DESA	AG	080	73,000 s/d	91,000	82,000
009 JL DESA	AG	080	73,000 s/d	91,000	82,000
009 JL DESA	AT	081	55,000 s/d	73,000	64,000
009 JL RT	AT	081	55,000 s/d	73,000	64,000
009 JL DESA	AG	080	73,000 s/d	91,000	82,000
009 JL DESA	AT	081	55,000 s/d	73,000	64,000
009 JL DESA	AY	079	91,000 s/d	114,000	103,000
009 JL RT	AT	081	55,000 s/d	73,000	64,000
009 JL DESA	AG	080	73,000 s/d	91,000	82,000
009 JL RT	AT	081	55,000 s/d	73,000	64,000
009 JL DESA	AG	080	73,000 s/d	91,000	82,000
009 JL DESA	AT	081	55,000 s/d	73,000	64,000
009 JL DESA	AY	079	91,000 s/d	114,000	103,000
009 JL GANG SAMBIROTO	AT	081	55,000 s/d	73,000	64,000

KLASIFIKASI DAN BESARNYA NJOP PERMUKAAN BUMI BERUPA TANAH TAHUN 2021

PROPINSI:33-JAWA TENGAH
KAB/KOTA:26-PEKALONGAN

KECAMATAN:080-KAJEN
KELURAHAN:024-SAMBIROTO

BLK NAMA JALAN	KODE ZNT	KELAS BUMI	PENGGOLONGAN NILAI JUAL BUMI (Rupiah/M2)	KET NILAI JUAL OBJEK PAJAK BUMI (Rupiah/M2)
009 JL RT	AG	080	73,000 s/d	91,000 82,000
009 JL RT	AT	081	55,000 s/d	73,000 64,000
009 JL TR	AT	081	55,000 s/d	73,000 64,000
009 JL.DESA	AG	080	73,000 s/d	91,000 82,000
009 JL.DESA	AT	081	55,000 s/d	73,000 64,000
009 JL.RT	AG	080	73,000 s/d	91,000 82,000
009 JL.RT	AT	081	55,000 s/d	73,000 64,000
009 KAVLING SAWAH KRAPYAK	AG	080	73,000 s/d	91,000 82,000
009 SAMBIROTO	AG	080	73,000 s/d	91,000 82,000
009 SAMBIROTO ASRI BLOK A 10	AY	079	91,000 s/d	114,000 103,000
009 SAMBIROTO ASRI BLOK A 11	AY	079	91,000 s/d	114,000 103,000
009 SAMBIROTO ASRI BLOK A 12	AY	079	91,000 s/d	114,000 103,000
009 SAMBIROTO ASRI BLOK A1	AY	079	91,000 s/d	114,000 103,000
009 SAMBIROTO ASRI BLOK A2	AY	079	91,000 s/d	114,000 103,000
009 SAMBIROTO ASRI BLOK A3	AY	079	91,000 s/d	114,000 103,000
009 SAMBIROTO ASRI BLOK A4	AY	079	91,000 s/d	114,000 103,000
009 SAMBIROTO ASRI BLOK A5	AY	079	91,000 s/d	114,000 103,000
009 SAMBIROTO ASRI BLOK A6	AY	079	91,000 s/d	114,000 103,000
009 SAMBIROTO ASRI BLOK A7	AY	079	91,000 s/d	114,000 103,000
009 SAMBIROTO ASRI BLOK A8	AY	079	91,000 s/d	114,000 103,000
009 SAMBIROTO ASRI BLOK A9	AY	079	91,000 s/d	114,000 103,000
009 SAMBIROTO ASRI BLOK B 10	AY	079	91,000 s/d	114,000 103,000
009 SAMBIROTO ASRI BLOK B 11	AY	079	91,000 s/d	114,000 103,000
009 SAMBIROTO ASRI BLOK B 12	AY	079	91,000 s/d	114,000 103,000
009 SAMBIROTO ASRI BLOK B 13	AY	079	91,000 s/d	114,000 103,000
009 SAMBIROTO ASRI BLOK B 14	AY	079	91,000 s/d	114,000 103,000
009 SAMBIROTO ASRI BLOK B 8	AY	079	91,000 s/d	114,000 103,000
009 SAMBIROTO ASRI BLOK B1	AY	079	91,000 s/d	114,000 103,000
009 SAMBIROTO ASRI BLOK B2	AY	079	91,000 s/d	114,000 103,000
009 SAMBIROTO ASRI BLOK B3	AY	079	91,000 s/d	114,000 103,000
009 SAMBIROTO ASRI BLOK B4	AY	079	91,000 s/d	114,000 103,000
009 SAMBIROTO ASRI BLOK B5	AY	079	91,000 s/d	114,000 103,000
009 SAMBIROTO ASRI BLOK B6	AY	079	91,000 s/d	114,000 103,000
009 SAMBIROTO ASRI BLOK B7	AY	079	91,000 s/d	114,000 103,000
009 SAMBIROTO ASRI BLOK B9	AY	079	91,000 s/d	114,000 103,000
009 SAMBIROTO ASRI BLOK C 1	AY	079	91,000 s/d	114,000 103,000
009 SAMBIROTO ASRI BLOK C 10	AY	079	91,000 s/d	114,000 103,000
009 SAMBIROTO ASRI BLOK C 11	AY	079	91,000 s/d	114,000 103,000
009 SAMBIROTO ASRI BLOK C 2	AY	079	91,000 s/d	114,000 103,000
009 SAMBIROTO ASRI BLOK C 3	AY	079	91,000 s/d	114,000 103,000
009 SAMBIROTO ASRI BLOK C 4	AY	079	91,000 s/d	114,000 103,000
009 SAMBIROTO ASRI BLOK C 5	AY	079	91,000 s/d	114,000 103,000
009 SAMBIROTO ASRI BLOK C 6	AY	079	91,000 s/d	114,000 103,000
009 SAMBIROTO ASRI BLOK C 7	AY	079	91,000 s/d	114,000 103,000
009 SAMBIROTO ASRI BLOK D 1	AY	079	91,000 s/d	114,000 103,000
009 SAMBIROTO ASRI BLOK D 2	AY	079	91,000 s/d	114,000 103,000
009 SAMBIROTO ASRI BLOK D 3	AY	079	91,000 s/d	114,000 103,000
009 SAMBIROTO ASRI BLOK D 4	AY	079	91,000 s/d	114,000 103,000
009 SAMBIROTO ASRI BLOK D 5	AY	079	91,000 s/d	114,000 103,000
009 SAMBIROTO ASRI BLOK D 6	AY	079	91,000 s/d	114,000 103,000
009 SAMBIROTO ASRI BLOK D 7	AY	079	91,000 s/d	114,000 103,000
009 SAMBIROTO ASRI BLOK D 8	AY	079	91,000 s/d	114,000 103,000

KLASIFIKASI DAN BESARNYA NJOP PERMUKAAN BUMI BERUPA TANAH TAHUN 2021

PROPINSI:33-JAWA TENGAH
KAB/KOTA:26-PEKALONGAN

KECAMATAN:080-KAJEN
KELURAHAN:024-SAMBIROTO

BLK NAMA JALAN	KODE KELAS		PENGGOLONGAN		KET NILAI JUAL
	ZNT	BUMI	NILAI JUAL BUMI (Rupiah/M2)		OBJEK PAJAK BUMI (Rupiah/M2)
009 SAMBIROTO ASRI BLOK 8	AY	079	91,000	s/d 114,000	103,000
009 SAWAH KRAPYAK	AG	080	73,000	s/d 91,000	82,000
009 SAWAH KRAPYAK	AW	084	23,000	s/d 31,000	27,000
009 SAWAH KRAPYAK BLOK 009	AG	080	73,000	s/d 91,000	82,000
009 SAWAH KRAPYAK BLOK 009	AW	084	23,000	s/d 31,000	27,000
009 SAWAH KRINJING	AW	084	23,000	s/d 31,000	27,000
010 BLOK SAWAH KRINJINGAN	AW	084	23,000	s/d 31,000	27,000
010 SAWAH KRINJING	AW	084	23,000	s/d 31,000	27,000
011 DARAT BLOK 011	AY	079	91,000	s/d 114,000	103,000
011 JL DESA PRATAMA ASRI	AY	079	91,000	s/d 114,000	103,000
011 JL DESA BLOK 011	AY	079	91,000	s/d 114,000	103,000
011 JL DESA PRATAMA ASRI	AY	079	91,000	s/d 114,000	103,000
011 JL DESA PRATAMA ASRI	AY	079	91,000	s/d 114,000	103,000
011 JL WISMA PRATAMA	AY	079	91,000	s/d 114,000	103,000
011 JL.DESA PRATAMA ASRI	AY	079	91,000	s/d 114,000	103,000
011 JL.DESA PRATAMA ASRI	AY	079	91,000	s/d 114,000	103,000
011 JL.DESDA PRATAMA ASRI	AY	079	91,000	s/d 114,000	103,000
011 JLN DESA PRATAMA ASRI	AY	079	91,000	s/d 114,000	103,000
011 PERUM PRATAMA ASRI	AY	079	91,000	s/d 114,000	103,000
011 PRATAMA ASRI	AY	079	91,000	s/d 114,000	103,000
011 PRATAMA ASRI BLOK	AY	079	91,000	s/d 114,000	103,000
011 PRATAMA ASRI BLOK J 1	AY	079	91,000	s/d 114,000	103,000
011 PRATAMA ASRI BLOK J 3	AY	079	91,000	s/d 114,000	103,000
011 PRATAMA ASRI BLOK M 13	AY	079	91,000	s/d 114,000	103,000
011 PRATAMA ASRI BLOK M 14	AY	079	91,000	s/d 114,000	103,000
011 PRATAMA ASRI BLOK M 17	AY	079	91,000	s/d 114,000	103,000
011 PRATAMA ASRI BLOK M15	AY	079	91,000	s/d 114,000	103,000
011 PRATAMA ASRI BLOK M16	AY	079	91,000	s/d 114,000	103,000
011 PRATAMA ASRI BLOK M18	AY	079	91,000	s/d 114,000	103,000
011 PRATAMA ASRI BLOK M19	AY	079	91,000	s/d 114,000	103,000
011 PRATAMA ASRI BLOK N 15	AY	079	91,000	s/d 114,000	103,000
011 PRATAMA ASRI BLOK N 17	AY	079	91,000	s/d 114,000	103,000
011 PRATAMA ASRI BLOK N 18	AY	079	91,000	s/d 114,000	103,000
011 PRATAMA ASRI BLOK P 7	AY	079	91,000	s/d 114,000	103,000
011 PRATAMA ASRI BLOK S 13	AY	079	91,000	s/d 114,000	103,000
011 PRATAMA ASRI BLOK S 14	AY	079	91,000	s/d 114,000	103,000
011 PRATAMA ASRI BLOK S 16	AY	079	91,000	s/d 114,000	103,000
011 PRATAMA ASRI BLOK S 17	AY	079	91,000	s/d 114,000	103,000
011 PRATAMA ASRI BLOK S 22	AY	079	91,000	s/d 114,000	103,000
011 PRATAMA ASRI BLOK S 7	AY	079	91,000	s/d 114,000	103,000
011 PRATAMA ASRI BLOK S 8	AY	079	91,000	s/d 114,000	103,000
011 PRATAMA ASRI BLOK S 9	AY	079	91,000	s/d 114,000	103,000
011 SAWAH KRINIJING	AW	084	23,000	s/d 31,000	27,000
011 SAWAH KRINJING	AW	084	23,000	s/d 31,000	27,000
011 SAWAH PRONAS	AW	084	23,000	s/d 31,000	27,000
011 WISMA PRATAMA ASRI	AY	079	91,000	s/d 114,000	103,000

KLASIFIKASI DAN BESARNYA NJOP PERMUKAAN BUMI BERUPA TANAH TAHUN 2021

PROPINSI:33-JAWA TENGAH
KAB/KOTA:26-PEKALONGAN

KECAMATAN:080-KAJEN
KELURAHAN:025-ROWOLAKU

BLK NAMA JALAN	KODE KELAS		PENGGOLONGAN		KET NILAI JUAL
	ZNT	BUMI	NILAI JUAL	BUMI	OBJEK PAJAK BUMI
			(Rupiah/M2)		(Rupiah/M2)
001 BLOK 002	AA	085	17,000 s/d	23,000	20,000
001 ROWOLAKU	AA	085	17,000 s/d	23,000	20,000
002 BLOK 002	AB	082	41,000 s/d	55,000	48,000
002 JALAN PAHLAWAN	AC	079	91,000 s/d	114,000	103,000
002 JL .RT	AK	081	55,000 s/d	73,000	64,000
002 JL RAYA	AC	079	91,000 s/d	114,000	103,000
002 JL RAYA ROWOLAKU	BA	080	73,000 s/d	91,000	82,000
002 JL RT	AK	081	55,000 s/d	73,000	64,000
002 JL. RAYA	AB	082	41,000 s/d	55,000	48,000
002 JL. RAYA	AC	079	91,000 s/d	114,000	103,000
002 JL. RT	AB	082	41,000 s/d	55,000	48,000
002 JL. RT	AK	081	55,000 s/d	73,000	64,000
002 KP. RT	AB	082	41,000 s/d	55,000	48,000
002 ROWOLAKU	AB	082	41,000 s/d	55,000	48,000
002 ROWOLAKU	AK	081	55,000 s/d	73,000	64,000
003 BLOK 002	AD	081	55,000 s/d	73,000	64,000
003 BLOK. 001	AD	081	55,000 s/d	73,000	64,000
003 JL RAYA	AC	079	91,000 s/d	114,000	103,000
003 JL RT	AI	082	41,000 s/d	55,000	48,000
003 JL SRIWIJAYA NO 177 B	AD	081	55,000 s/d	73,000	64,000
003 JL. RAYA	AC	079	91,000 s/d	114,000	103,000
003 JL. RAYA	AD	081	55,000 s/d	73,000	64,000
003 JL. RT	AD	081	55,000 s/d	73,000	64,000
003 JL. RT	AI	082	41,000 s/d	55,000	48,000
003 KP. RT	AC	079	91,000 s/d	114,000	103,000
003 KP. RT	AD	081	55,000 s/d	73,000	64,000
003 KP. RT	AI	082	41,000 s/d	55,000	48,000
003 PERUM RCS	BB	081	55,000 s/d	73,000	64,000
003 ROWOLAKU	AC	079	91,000 s/d	114,000	103,000
003 ROWOLAKU	AD	081	55,000 s/d	73,000	64,000
003 ROWOLAKU	AI	082	41,000 s/d	55,000	48,000
004 BLOK 001	AH	084	23,000 s/d	31,000	27,000
004 BLOK 002	AG	082	41,000 s/d	55,000	48,000
004 BLOK 002	AH	084	23,000 s/d	31,000	27,000
004 BLOK. 001	AG	082	41,000 s/d	55,000	48,000
005 BLOK 001	AE	082	41,000 s/d	55,000	48,000
005 BLOK 002	AE	082	41,000 s/d	55,000	48,000
005 BLOK 002	AF	084	23,000 s/d	31,000	27,000
005 BLOK. 001	AE	082	41,000 s/d	55,000	48,000
005 BLOK. 001	AF	084	23,000 s/d	31,000	27,000
005 ROWOLAKU	AE	082	41,000 s/d	55,000	48,000
006 JL . RAYA BLOK 006	AC	079	91,000 s/d	114,000	103,000
006 JL DESA	AC	079	91,000 s/d	114,000	103,000
006 JL DESA	AI	082	41,000 s/d	55,000	48,000
006 JL RAYA	AC	079	91,000 s/d	114,000	103,000
006 JL RT	AI	082	41,000 s/d	55,000	48,000
006 JL. DESA	AC	079	91,000 s/d	114,000	103,000
006 JL. DESA	AI	082	41,000 s/d	55,000	48,000
006 JL. DESA	AJ	081	55,000 s/d	73,000	64,000
006 JL. PAHLAWAN BLOK 006	AC	079	91,000 s/d	114,000	103,000
006 JL. RAYA	AC	079	91,000 s/d	114,000	103,000
006 JL. RT	AI	082	41,000 s/d	55,000	48,000

KLASIFIKASI DAN BESARNYA NJOP PERMUKAAN BUMI BERUPA TANAH TAHUN 2021

PROPINSI:33-JAWA TENGAH
KAB/KOTA:26-PEKALONGAN

KECAMATAN:080-KAJEN
KELURAHAN:025-ROWOLAKU

BLK NAMA JALAN	KODE ZNT	KELAS BUMI	PENGGOLONGAN NILAI JUAL BUMI (Rupiah/M2)	KET NILAI JUAL OBJEK PAJAK BUMI (Rupiah/M2)	
006 KP RT	AC	079	91,000 s/d	114,000	103,000
006 KP. RT	AC	079	91,000 s/d	114,000	103,000
006 KP. RT	AI	082	41,000 s/d	55,000	48,000
006 ROWOLAKU	AI	082	41,000 s/d	55,000	48,000
007 BLOK 002	AK	081	55,000 s/d	73,000	64,000
007 BLOK 002	AL	081	55,000 s/d	73,000	64,000
007 JL RAYA	AC	079	91,000 s/d	114,000	103,000
007 JL, RAYA	AC	079	91,000 s/d	114,000	103,000
007 JL. DESA	AC	079	91,000 s/d	114,000	103,000
007 JL. DESA	AK	081	55,000 s/d	73,000	64,000
007 JL. DESA	AL	081	55,000 s/d	73,000	64,000
007 JL. PAHLAWAN	AL	081	55,000 s/d	73,000	64,000
007 JL. RAYA	AC	079	91,000 s/d	114,000	103,000
007 JL. RAYA	AL	081	55,000 s/d	73,000	64,000
007 JL. RT	AL	081	55,000 s/d	73,000	64,000
007 KP. RT	AC	079	91,000 s/d	114,000	103,000
007 KP. RT	AL	081	55,000 s/d	73,000	64,000
007 RAYA	AC	079	91,000 s/d	114,000	103,000
007 ROWOLAKU	AC	079	91,000 s/d	114,000	103,000
007 ROWOLAKU	AK	081	55,000 s/d	73,000	64,000
008 BLOK 002	AM	084	23,000 s/d	31,000	27,000
008 KP RT BLOK 002	AM	084	23,000 s/d	31,000	27,000
008 ROWOLAKU	AM	084	23,000 s/d	31,000	27,000
009 BLOK 002	AN	084	23,000 s/d	31,000	27,000
009 TAMSUNU	AN	084	23,000 s/d	31,000	27,000
010 JL DESA	AJ	081	55,000 s/d	73,000	64,000
010 JL DESA	AP	081	55,000 s/d	73,000	64,000
010 JL RAYA	AC	079	91,000 s/d	114,000	103,000
010 JL. DESA	AJ	081	55,000 s/d	73,000	64,000
010 JL. DESA	AO	082	41,000 s/d	55,000	48,000
010 JL. DESA	AP	081	55,000 s/d	73,000	64,000
010 JL. DESA	AQ	082	41,000 s/d	55,000	48,000
010 JL. RAYA	AC	079	91,000 s/d	114,000	103,000
010 JL. RT	AO	082	41,000 s/d	55,000	48,000
010 JL. RT	AQ	082	41,000 s/d	55,000	48,000
010 KP . RT	AQ	082	41,000 s/d	55,000	48,000
010 KP. RT	AJ	081	55,000 s/d	73,000	64,000
010 KP. RT	AO	082	41,000 s/d	55,000	48,000
010 KP. RT	AP	081	55,000 s/d	73,000	64,000
010 KP. RT	AQ	082	41,000 s/d	55,000	48,000
010 ROWOLAKU	AJ	081	55,000 s/d	73,000	64,000
010 ROWOLAKU	AQ	082	41,000 s/d	55,000	48,000
011 BLOK 002	AS	084	23,000 s/d	31,000	27,000
011 BLOK 002	AX	084	23,000 s/d	31,000	27,000
011 BLOK. 001	AR	082	41,000 s/d	55,000	48,000
011 BLOK. 001	AX	084	23,000 s/d	31,000	27,000
012 BLOK 001	AT	084	23,000 s/d	31,000	27,000
012 BLOK 002	AS	084	23,000 s/d	31,000	27,000
012 BLOK 002	AT	084	23,000 s/d	31,000	27,000
012 BLOK. 001	AT	084	23,000 s/d	31,000	27,000
013 BLOK . 001	AU	084	23,000 s/d	31,000	27,000
013 BLOK 001	AU	084	23,000 s/d	31,000	27,000

KLASIFIKASI DAN BESARNYA NJOP PERMUKAAN BUMI BERUPA TANAH TAHUN 2021

PROPINSI:33-JAWA TENGAH
KAB/KOTA:26-PEKALONGAN

KECAMATAN:080-KAJEN
KELURAHAN:025-ROWOLAKU

BLK NAMA JALAN	KODE KELAS		PENGGOLONGAN		KET NILAI JUAL
	ZNT	BUMI	NILAI JUAL BUMI	(Rupiah/M2)	OBJEK PAJAK BUMI
					(Rupiah/M2)
013 BLOK 002	AU	084	23,000 s/d	31,000	27,000
013 BLOK. 001	AU	084	23,000 s/d	31,000	27,000
013 BLOK001	AU	084	23,000 s/d	31,000	27,000
014 BLOK 002	AU	084	23,000 s/d	31,000	27,000
014 BLOK 002	AV	084	23,000 s/d	31,000	27,000
014 BLOK 002	AW	084	23,000 s/d	31,000	27,000
014 BLOK. 001	AU	084	23,000 s/d	31,000	27,000
014 BLOK. 001	AW	084	23,000 s/d	31,000	27,000
015 BLOK 002	AS	084	23,000 s/d	31,000	27,000
015 BLOK 002	AU	084	23,000 s/d	31,000	27,000
015 BLOK 002	AV	084	23,000 s/d	31,000	27,000
015 BLOK 002	AW	084	23,000 s/d	31,000	27,000
015 BLOK. 001	AU	084	23,000 s/d	31,000	27,000
015 BLOK. 001	AV	084	23,000 s/d	31,000	27,000
015 BLOK. 001	AW	084	23,000 s/d	31,000	27,000
016 1835	AZ	084	23,000 s/d	31,000	27,000
016 BLOK 002	AY	084	23,000 s/d	31,000	27,000
016 BLOK 002	AZ	084	23,000 s/d	31,000	27,000
016 BLOK. 001	AY	084	23,000 s/d	31,000	27,000

KLASIFIKASI DAN BESARNYA NJOP PERMUKAAN BUMI BERUPA TANAH TAHUN 2021

PROPINSI:33-JAWA TENGAH
KAB/KOTA:26-PEKALONGAN

KECAMATAN:090-KESESI
KELURAHAN:001-WINDUREJO

BLK NAMA JALAN	KODE KELAS		PENGGOLONGAN		KET NILAI JUAL
	ZNT	BUMI	NILAI JUAL BUMI	(Rupiah/M2)	OBJEK PAJAK BUMI
					(Rupiah/M2)
001 SAWAH BLOK 001	AF	087	8,400 s/d	12,000	10,000
001 SAWAH BLOK 01	AF	087	8,400 s/d	12,000	10,000
002 WINDUREJO	AB	087	8,400 s/d	12,000	10,000
003 SAWAH BLOK 003	AA	085	17,000 s/d	23,000	20,000
004 SAWAH	AA	085	17,000 s/d	23,000	20,000
004 SAWAH BLOK 004	AA	085	17,000 s/d	23,000	20,000
004 SAWAH BLOK 005	AA	085	17,000 s/d	23,000	20,000
005 DS KR MONCOL	AA	085	17,000 s/d	23,000	20,000
005 SAWAH	AA	085	17,000 s/d	23,000	20,000
005 SAWAH BLOK 004	AA	085	17,000 s/d	23,000	20,000
005 SAWAH BLOK 005	AA	085	17,000 s/d	23,000	20,000
006 JL DESA	AJ	085	17,000 s/d	23,000	20,000
006 JL DESA	AK	085	17,000 s/d	23,000	20,000
006 JL KPRT	AA	085	17,000 s/d	23,000	20,000
006 JL KPRT	AK	085	17,000 s/d	23,000	20,000
006 KP RT	AA	085	17,000 s/d	23,000	20,000
006 KP RT	AK	085	17,000 s/d	23,000	20,000
006 SAWAH BLOK 006	AA	085	17,000 s/d	23,000	20,000
006 SAWAH BLOK 006	AK	085	17,000 s/d	23,000	20,000
006 SAWAH BLOK 01	AA	085	17,000 s/d	23,000	20,000
006 SAWAH BLOK 06	AA	085	17,000 s/d	23,000	20,000
007 DS KR MONCOL	AA	085	17,000 s/d	23,000	20,000
007 SAWAH BLOK 007	AA	085	17,000 s/d	23,000	20,000
007 SAWAH BLOK 07	AA	085	17,000 s/d	23,000	20,000
008 DARAT	AE	085	17,000 s/d	23,000	20,000
008 DARAT 08	AD	085	17,000 s/d	23,000	20,000
008 DK SERANG	AD	085	17,000 s/d	23,000	20,000
008 DS SERANG	AE	085	17,000 s/d	23,000	20,000
008 DUKUH SERANG	AE	085	17,000 s/d	23,000	20,000
008 JL DESA	AC	085	17,000 s/d	23,000	20,000
008 JL DESA	AD	085	17,000 s/d	23,000	20,000
008 JL DESA3	AD	085	17,000 s/d	23,000	20,000
008 JL KPRT	AC	085	17,000 s/d	23,000	20,000
008 JL KPRT	AE	085	17,000 s/d	23,000	20,000
008 KP RT	AC	085	17,000 s/d	23,000	20,000
008 KP RT	AD	085	17,000 s/d	23,000	20,000
008 KP RT	AE	085	17,000 s/d	23,000	20,000
008 KPRT	AE	085	17,000 s/d	23,000	20,000
008 KPRT DUKUH SERANG	AE	085	17,000 s/d	23,000	20,000
009 DARAT BLOK 009	AG	087	8,400 s/d	12,000	10,000
009 SAWAH BLOK 003	AG	087	8,400 s/d	12,000	10,000
009 SAWAH BLOK 009	AG	087	8,400 s/d	12,000	10,000
010 KP RT	AG	087	8,400 s/d	12,000	10,000
010 SAWAH BLOK 010	AG	087	8,400 s/d	12,000	10,000
010 SAWAH BLOK 010	AG	087	8,400 s/d	12,000	10,000
010 SAWAH BLOK 10	AG	087	8,400 s/d	12,000	10,000
011 DK SERANG	AA	085	17,000 s/d	23,000	20,000
011 JL DESA	AD	085	17,000 s/d	23,000	20,000
011 JL KPRT	AE	085	17,000 s/d	23,000	20,000
011 KP RT	AC	085	17,000 s/d	23,000	20,000
011 KP RT	AD	085	17,000 s/d	23,000	20,000
011 KP RT	AE	085	17,000 s/d	23,000	20,000

KLASIFIKASI DAN BESARNYA NJOP PERMUKAAN BUMI BERUPA TANAH TAHUN 2021

PROPINSI:33-JAWA TENGAH
KAB/KOTA:26-PEKALONGAN

KECAMATAN:090-KESESI
KELURAHAN:001-WINDUREJO

BLK NAMA JALAN	KODE ZNT	KELAS BUMI	PENGGOLONGAN NILAI JUAL BUMI (Rupiah/M2)	KET NILAI JUAL OBJEK PAJAK BUMI (Rupiah/M2)
011 SAWAH BLOK 011	AA	085	17,000 s/d	23,000
011 SAWAH BLOK 011	AE	085	17,000 s/d	23,000
011 SAWAH BLOK 11	AA	085	17,000 s/d	23,000
011 SAWAH BLOK 11	AA	085	17,000 s/d	23,000
011 WINDUREJO	AC	085	17,000 s/d	23,000
012 SAWAH BLOK 012	AA	085	17,000 s/d	23,000
012 SAWAH BLOK 12	AA	085	17,000 s/d	23,000
013 JL DESA	AJ	085	17,000 s/d	23,000
013 KP RT	AI	085	17,000 s/d	23,000
013 KP RT	AJ	085	17,000 s/d	23,000
014 DARAT BLOK 014	AI	085	17,000 s/d	23,000
014 DARAT BLOK 014	AJ	085	17,000 s/d	23,000
014 DARAT BLOK 014	AK	085	17,000 s/d	23,000
014 JL DESA	AJ	085	17,000 s/d	23,000
014 KP RT	AI	085	17,000 s/d	23,000
014 SAEAH BLOK 014	AK	085	17,000 s/d	23,000
014 SAWAG BLOK 014	AK	085	17,000 s/d	23,000
014 SAWAH BLOK 014	AK	085	17,000 s/d	23,000
015 DS SERANG	AP	087	8,400 s/d	12,000
015 SAWAH BLOK 015	AP	087	8,400 s/d	12,000
016 WINDUREJO	AL	087	8,400 s/d	12,000
017 DK KUTOWANGI	AG	087	8,400 s/d	12,000
017 KP RT	AG	087	8,400 s/d	12,000
017 SAWAH BLOK 017	AG	087	8,400 s/d	12,000
017 SAWAH BLOK 017	AG	087	8,400 s/d	12,000
017 SAWH BLOK 017	AG	087	8,400 s/d	12,000
017 WINDUREJO	AG	087	8,400 s/d	12,000
018 SAWAH BLOK 018	AM	085	17,000 s/d	23,000
018 SAWAH LELES	AM	085	17,000 s/d	23,000
018 WINDUROJO	AM	085	17,000 s/d	23,000
019 DK KUTO WANGI	AH	085	17,000 s/d	23,000
019 DK KUTOWANGI	AH	085	17,000 s/d	23,000
019 DK KUTOWANGI	AM	085	17,000 s/d	23,000
019 DK LINGKUNGAN	AH	085	17,000 s/d	23,000
019 JL LINGKUNGAN	AH	085	17,000 s/d	23,000
019 JL LINGKUNGAN KUTAWANGI	AH	085	17,000 s/d	23,000
019 SAWAH BLOK 019	AM	085	17,000 s/d	23,000
019 SAWAH BHLOK 019	AM	085	17,000 s/d	23,000
019 SAWAH BLO 019	AM	085	17,000 s/d	23,000
019 SAWAH BLOK 011	AM	085	17,000 s/d	23,000
019 SAWAH BLOK 019	AH	085	17,000 s/d	23,000
019 SAWAH BLOK 019	AM	085	17,000 s/d	23,000
019 SAWAH BLOK 019	AM	085	17,000 s/d	23,000
019 SAWAH BLOK 19	AH	085	17,000 s/d	23,000
019 SAWAH BLOK 19	AM	085	17,000 s/d	23,000
019 SAWAH BLOK 019	AM	085	17,000 s/d	23,000
019 SWAH BLOK 019	AM	085	17,000 s/d	23,000
020 DS KUTAWANGI	AM	085	17,000 s/d	23,000
020 DS LELES	AM	085	17,000 s/d	23,000
020 SAWAH	AM	085	17,000 s/d	23,000
020 SAWAH BLOK 020	AM	085	17,000 s/d	23,000
021 800	AQ	087	8,400 s/d	12,000
021 DARAT BLOK 021	AQ	087	8,400 s/d	12,000

KLASIFIKASI DAN BESARNYA NJOP PERMUKAAN BUMI BERUPA TANAH TAHUN 2021

PROPINSI:33-JAWA TENGAH
KAB/KOTA:26-PEKALONGAN

KECAMATAN:090-KESESI
KELURAHAN:001-WINDUREJO

BLK NAMA JALAN	KODE ZNT	KELAS BUMI	PENGGOLONGAN NILAI JUAL BUMI (Rupiah/M2)	KET NILAI JUAL OBJEK PAJAK BUMI (Rupiah/M2)
021 DARAT BLOK 021	AS	087	8,400 s/d	12,000
021 DARAT BLOK 21	AQ	087	8,400 s/d	12,000
021 DK LELES	AQ	087	8,400 s/d	12,000
021 DS LELES	AQ	087	8,400 s/d	12,000
021 SAAWAH BLOK 021	AS	087	8,400 s/d	12,000
021 SAWAH BLOK 021	AQ	087	8,400 s/d	12,000
021 SAWAH BLOK 021	AS	087	8,400 s/d	12,000
021 SAWAH BLOK 21	AS	087	8,400 s/d	12,000
022 WINDUREJO	AN	088	5,900 s/d	8,400
023 DARAT BLOK 023	AS	087	8,400 s/d	12,000
023 DARAT BLOK 23	AS	087	8,400 s/d	12,000
023 DK LELES	AS	087	8,400 s/d	12,000
023 DS LELES	AS	087	8,400 s/d	12,000
023 SAWAH	AS	087	8,400 s/d	12,000
023 SAWAH BLOK 003	AS	087	8,400 s/d	12,000
023 SAWAH BLOK 023	AS	087	8,400 s/d	12,000
024 DARAT BLOK 024	AL	087	8,400 s/d	12,000

KLASIFIKASI DAN BESARNYA NJOP PERMUKAAN BUMI BERUPA TANAH TAHUN 2021

PROPINSI:33-JAWA TENGAH
KAB/KOTA:26-PEKALONGAN

KECAMATAN:090-KESESI
KELURAHAN:002-UJUNG NEGORO

BLK NAMA JALAN	KODE KELAS		PENGGOLONGAN		KET NILAI JUAL
	ZNT	BUMI	NILAI JUAL BUMI	(Rupiah/M2)	OBJEK PAJAK BUMI
					(Rupiah/M2)
001 BLOK 001 TEGALAN	AC	087	8,400 s/d	12,000	10,000
001 DK KEPITURUTAN	AA	083	31,000 s/d	41,000	36,000
001 DK KEPITURUTAN	AB	084	23,000 s/d	31,000	27,000
001 KP RT KEPITURUTAN	AB	084	23,000 s/d	31,000	27,000
001 KP RT KEPITURUTAN	AB	084	23,000 s/d	31,000	27,000
001 KP RT KEPITURUTAN	AC	087	8,400 s/d	12,000	10,000
001 TEGALAN BLOK 001	AB	084	23,000 s/d	31,000	27,000
002 BLOK 002 TEGALAN	AD	087	8,400 s/d	12,000	10,000
002 KP RT KEPITURUTAN	AB	084	23,000 s/d	31,000	27,000
003 BLOK 003 TEGALAN	AE	087	8,400 s/d	12,000	10,000
003 JL UJUNG NEGORO SELATAN	AI	084	23,000 s/d	31,000	27,000
003 JL UJUNG NEGORO UTARA	AF	084	23,000 s/d	31,000	27,000
003 KP RT UJUNG NEGORO	AG	085	17,000 s/d	23,000	20,000
003 KP RT UJUNG NEGORO SELATAN	AG	085	17,000 s/d	23,000	20,000
003 KP RT UJUNGNEGORO	AG	085	17,000 s/d	23,000	20,000
003 KP RT UJUNGNEGORO SELATAN	AG	085	17,000 s/d	23,000	20,000
003 TEGALAN BLOK 003	AE	087	8,400 s/d	12,000	10,000
003 TEGALAN BLOK 003	AG	085	17,000 s/d	23,000	20,000
004 BLOK 004 SAWAH	AP	084	23,000 s/d	31,000	27,000
004 TEGALAN BLOK 004	AH	087	8,400 s/d	12,000	10,000
005 GG MASJID	AJ	085	17,000 s/d	23,000	20,000
005 JL UJUNG NEGORO	AI	084	23,000 s/d	31,000	27,000
005 JL UJUNG NEGORO SELATAN	AI	084	23,000 s/d	31,000	27,000
005 JL UJUNG NEGORO SELATAN	AJ	085	17,000 s/d	23,000	20,000
005 KP RT	AJ	085	17,000 s/d	23,000	20,000
005 KP RT SELATAN	AJ	085	17,000 s/d	23,000	20,000
005 KP RT UJUNG NEGORO	AH	087	8,400 s/d	12,000	10,000
005 KP RT UJUNG NEGORO	AI	084	23,000 s/d	31,000	27,000
005 KP RT UJUNG NEGORO	AJ	085	17,000 s/d	23,000	20,000
005 KP RT UJUNG NEGORO SELATAN	AJ	085	17,000 s/d	23,000	20,000
005 TEGALAN BLOK 005	AH	087	8,400 s/d	12,000	10,000
005 TEGALAN BLOK 005	AJ	085	17,000 s/d	23,000	20,000
006 JL UJUNG NEGORO SELATAN	AI	084	23,000 s/d	31,000	27,000
006 SAWAH BLOK 006	AK	084	23,000 s/d	31,000	27,000
006 TEGALAN BLOK 006	AL	087	8,400 s/d	12,000	10,000
007 DARAT BLOK KARANGGINTUNG	AO	087	8,400 s/d	12,000	10,000
007 SAWAH BLOK 007	AO	087	8,400 s/d	12,000	10,000
007 TEGALAN BLOK 007	AO	087	8,400 s/d	12,000	10,000
008 SAWAH BLOK 008	AP	084	23,000 s/d	31,000	27,000
008 TEGALAN BLOK 008	AP	084	23,000 s/d	31,000	27,000
008 TEGALAN BLOK 008	AQ	087	8,400 s/d	12,000	10,000
009 BLOK 009 SAWAH	AS	087	8,400 s/d	12,000	10,000
009 BLOK 009 TEGALAN	AS	087	8,400 s/d	12,000	10,000
009 JL DESA	AS	087	8,400 s/d	12,000	10,000
009 SAWAH BLOK 009	AR	084	23,000 s/d	31,000	27,000
009 TEGALAN BLOK 009	AS	087	8,400 s/d	12,000	10,000
009 TEGALAN BLOK 9	AS	087	8,400 s/d	12,000	10,000

KLASIFIKASI DAN BESARNYA NJOP PERMUKAAN BUMI BERUPA TANAH TAHUN 2021

PROPINSI:33-JAWA TENGAH
KAB/KOTA:26-PEKALONGAN

KECAMATAN:090-KESESI
KELURAHAN:003-BRONDONG

BLK NAMA JALAN	KODE KELAS		PENGGOLONGAN		KET NILAI JUAL
	ZNT	BUMI	NILAI JUAL BUMI	(Rupiah/M2)	OBJEK PAJAK BUMI
					(Rupiah/M2)
001 JL BRONDONG	AA	085	17,000 s/d	23,000	20,000
001 SAWAH BLOK 001	AA	085	17,000 s/d	23,000	20,000
002 JL DESA (SAWAH)	AC	082	41,000 s/d	55,000	48,000
002 JL REGASI	AC	082	41,000 s/d	55,000	48,000
002 SAWAH BLOK 002	AB	083	31,000 s/d	41,000	36,000
002 SAWAH BLOK 002	AC	082	41,000 s/d	55,000	48,000
003 JL DESA (SAWAH)	AC	082	41,000 s/d	55,000	48,000
003 JLN BANJAR	AD	083	31,000 s/d	41,000	36,000
003 KP RT BLOK 003	AD	083	31,000 s/d	41,000	36,000
003 KP RT BLOK 003	AE	083	31,000 s/d	41,000	36,000
003 SAWAH BLOK 003	AD	083	31,000 s/d	41,000	36,000
003 SAWAH BLOK 003	AE	083	31,000 s/d	41,000	36,000
004 JL BRONDONG	AC	082	41,000 s/d	55,000	48,000
004 JL DESA (SAWAH)	AC	082	41,000 s/d	55,000	48,000
004 JL DESA (SAWAH)	AF	083	31,000 s/d	41,000	36,000
004 JL JENGGOLO MANIK	AF	083	31,000 s/d	41,000	36,000
004 JL.DESA (SAWAH)	AC	082	41,000 s/d	55,000	48,000
004 JLN BRONDONG	AC	082	41,000 s/d	55,000	48,000
004 SAWAH BLOK 004	AC	082	41,000 s/d	55,000	48,000
004 SAWAH BLOK 004	AF	083	31,000 s/d	41,000	36,000
005 BLOK 005	AG	083	31,000 s/d	41,000	36,000
005 DARAT BLOK 005	AH	081	55,000 s/d	73,000	64,000
005 DUSUN BRONDONG	AG	083	31,000 s/d	41,000	36,000
005 JL BRONDONG	AG	083	31,000 s/d	41,000	36,000
005 JL DESA	AH	081	55,000 s/d	73,000	64,000
005 JLN SURO DIWONGSO	AG	083	31,000 s/d	41,000	36,000
005 KP RT BLOK 005	AG	083	31,000 s/d	41,000	36,000
005 KP RT BLOK 005	AH	081	55,000 s/d	73,000	64,000
005 KPRT BLOK 005	AG	083	31,000 s/d	41,000	36,000
005 KPRT BLOK 005	AH	081	55,000 s/d	73,000	64,000
006 BLOK 006	AI	083	31,000 s/d	41,000	36,000
006 DARAT BLOK 006	AI	083	31,000 s/d	41,000	36,000
006 DK BRONDONG	AI	083	31,000 s/d	41,000	36,000
006 DUSUN BRONDONG	AI	083	31,000 s/d	41,000	36,000
006 JALAN SUROJIWO	AI	083	31,000 s/d	41,000	36,000
006 JL AMPEL	AI	083	31,000 s/d	41,000	36,000
006 JL BRONDONG	AH	081	55,000 s/d	73,000	64,000
006 JL BRONDONG	AI	083	31,000 s/d	41,000	36,000
006 JL BUNTU	AI	083	31,000 s/d	41,000	36,000
006 JL DESA	AH	081	55,000 s/d	73,000	64,000
006 JL DESA	AI	083	31,000 s/d	41,000	36,000
006 JL SUROJIWO	AI	083	31,000 s/d	41,000	36,000
006 KP RT BLOK 006	AH	081	55,000 s/d	73,000	64,000
006 KP RT BLOK 006	AI	083	31,000 s/d	41,000	36,000
006 KPRT	AI	083	31,000 s/d	41,000	36,000
006 KPRT BLOK 006	AI	083	31,000 s/d	41,000	36,000
007 DARAT BLOK 007	AJ	087	8,400 s/d	12,000	10,000
007 DARAT BLOK 07	AJ	087	8,400 s/d	12,000	10,000
007 JENGGOLO MANIK	AJ	087	8,400 s/d	12,000	10,000
007 JENGGOLO MANIK3	AJ	087	8,400 s/d	12,000	10,000
007 JL BRONDONG	AJ	087	8,400 s/d	12,000	10,000
007 JL JENGGOLO	AJ	087	8,400 s/d	12,000	10,000

KLASIFIKASI DAN BESARNYA NJOP PERMUKAAN BUMI BERUPA TANAH TAHUN 2021

PROPINSI:33-JAWA TENGAH
KAB/KOTA:26-PEKALONGAN

KECAMATAN:090-KESESI
KELURAHAN:003-BRONDONG

BLK NAMA JALAN	KODE KELAS		PENGGOLONGAN		KET NILAI JUAL
	ZNT	BUMI	NILAI JUAL BUMI	(Rupiah/M2)	OBJEK PAJAK BUMI (Rupiah/M2)
007 JL JENGGOLO MANIK	AJ	087	8,400 s/d	12,000	10,000
008 BRONDONG	AK	087	8,400 s/d	12,000	10,000
008 JL BRONDONG	AK	087	8,400 s/d	12,000	10,000
008 JL JENGGOLOMANIK	AK	087	8,400 s/d	12,000	10,000
008 JLN BRONDONG	AK	087	8,400 s/d	12,000	10,000
008 JLN JENGGOLOMANIK	AK	087	8,400 s/d	12,000	10,000
008 SAWAH BLOK 008	AK	087	8,400 s/d	12,000	10,000
009 BLOK 009	AL	085	17,000 s/d	23,000	20,000
009 DUSUN BRONDONG	AL	085	17,000 s/d	23,000	20,000
009 JL BRONDONG	AL	085	17,000 s/d	23,000	20,000
009 PRANCANGAN	AL	085	17,000 s/d	23,000	20,000
009 SAWAH BLOK 009	AL	085	17,000 s/d	23,000	20,000
009 SAWAH BLOK 009	AL	085	17,000 s/d	23,000	20,000
010 SAWAH BKOK 010	AN	085	17,000 s/d	23,000	20,000
010 SAWAH BLOK 010	AN	085	17,000 s/d	23,000	20,000
010 SAWAH BLOK 010	AO	087	8,400 s/d	12,000	10,000
010 SAWAH BLOK 016	AN	085	17,000 s/d	23,000	20,000
011 BRONDONG	AP	085	17,000 s/d	23,000	20,000
011 JL BRONDONG	AP	085	17,000 s/d	23,000	20,000
011 SAWAH BLOK 011	AP	085	17,000 s/d	23,000	20,000
012 BLOK PERHUTANI	AQ	087	8,400 s/d	12,000	10,000
013 DARAT BLOK 013	AS	087	8,400 s/d	12,000	10,000
013 JL BRONDONG	AR	085	17,000 s/d	23,000	20,000
013 JL SUROJIWO	AR	085	17,000 s/d	23,000	20,000
013 KPRT	AR	085	17,000 s/d	23,000	20,000
013 PRANCANGAN	AR	085	17,000 s/d	23,000	20,000
013 PRANCANGAN	AS	087	8,400 s/d	12,000	10,000
013 SAWAH BLOK 013	AR	085	17,000 s/d	23,000	20,000
013 SAWAH BLOK 013	AR	085	17,000 s/d	23,000	20,000
013 SAWAH BLOK 013	AS	087	8,400 s/d	12,000	10,000
014 JL BRONDONG	AT	085	17,000 s/d	23,000	20,000
014 SAWAH BLOK 014	AT	085	17,000 s/d	23,000	20,000
015 DUKUH PRACANGAN	AU	087	8,400 s/d	12,000	10,000
015 JL BRONDONG	AU	087	8,400 s/d	12,000	10,000
015 KPRT	AU	087	8,400 s/d	12,000	10,000
015 PRANCANGAN	AU	087	8,400 s/d	12,000	10,000
015 SAWAH BLOK 015	AU	087	8,400 s/d	12,000	10,000
016 SEMARANG	AW	087	8,400 s/d	12,000	10,000

KLASIFIKASI DAN BESARNYA NJOP PERMUKAAN BUMI BERUPA TANAH TAHUN 2021

PROPINSI:33-JAWA TENGAH
KAB/KOTA:26-PEKALONGAN

KECAMATAN:090-KESESI
KELURAHAN:004-PODOSARI

BLK NAMA JALAN	KODE KELAS		PENGGOLONGAN		KET NILAI JUAL
	ZNT	BUMI	NILAI JUAL BUMI	(Rupiah/M2)	OBJEK PAJAK BUMI
					(Rupiah/M2)
001 JL DESA	AA	082	41,000 s/d	55,000	48,000
001 JL DESA	AB	081	55,000 s/d	73,000	64,000
001 JL DESA	AG	082	41,000 s/d	55,000	48,000
001 JL KAMPUNG	AA	082	41,000 s/d	55,000	48,000
001 JL KAMPUNG	AG	082	41,000 s/d	55,000	48,000
001 PODOSARI	AA	082	41,000 s/d	55,000	48,000
001 SAWAH	AA	082	41,000 s/d	55,000	48,000
001 SAWAH BLOK 001	AA	082	41,000 s/d	55,000	48,000
001 SAWAH BLOK 001	AA	082	41,000 s/d	55,000	48,000
002 JL DESA	AB	081	55,000 s/d	73,000	64,000
002 JL DESA	AC	082	41,000 s/d	55,000	48,000
002 JL DESA	AD	082	41,000 s/d	55,000	48,000
002 JL KAMPUNG	AB	081	55,000 s/d	73,000	64,000
002 JL KAMPUNG	AC	082	41,000 s/d	55,000	48,000
002 JL KAMPUNG BLOK 002	AC	082	41,000 s/d	55,000	48,000
002 JL KAMPUNG BLOK 022	AC	082	41,000 s/d	55,000	48,000
002 SAWAH BLOK 002	AC	082	41,000 s/d	55,000	48,000
002 SAWAH BLOK 002	AD	082	41,000 s/d	55,000	48,000
003 KP RT	AD	082	41,000 s/d	55,000	48,000
003 SAWAH BLOK 003	AD	082	41,000 s/d	55,000	48,000
004 DARAT BLOK 004	AD	082	41,000 s/d	55,000	48,000
004 SAWAH BLOK 004	AD	082	41,000 s/d	55,000	48,000
005 DARAT BLOK 001	AK	084	23,000 s/d	31,000	27,000
005 DARAT BLOK 005	AK	084	23,000 s/d	31,000	27,000
005 JL DESA	AB	081	55,000 s/d	73,000	64,000
005 JL DESA	AE	082	41,000 s/d	55,000	48,000
005 JL DESA	AJ	082	41,000 s/d	55,000	48,000
005 JL KAMPUNG	AB	081	55,000 s/d	73,000	64,000
005 JL KAMPUNG	AE	082	41,000 s/d	55,000	48,000
005 JL KAMPUNG	AJ	082	41,000 s/d	55,000	48,000
005 KP RT BLOK 005	AK	084	23,000 s/d	31,000	27,000
005 SAWAH	AK	084	23,000 s/d	31,000	27,000
005 SAWAH BLOK 005	AB	081	55,000 s/d	73,000	64,000
005 SAWAH BLOK 005	AK	084	23,000 s/d	31,000	27,000
006 JL KAMPUNG	AB	081	55,000 s/d	73,000	64,000
006 JL KAMPUNG	AF	082	41,000 s/d	55,000	48,000
006 JL KAMPUNG	AG	082	41,000 s/d	55,000	48,000
006 KP RT	AF	082	41,000 s/d	55,000	48,000
006 KP RT	AG	082	41,000 s/d	55,000	48,000
006 KP RT BLOK 006	AB	081	55,000 s/d	73,000	64,000
006 KP RT BLOK 006	AF	082	41,000 s/d	55,000	48,000
006 KP RT BLOK 006	AG	082	41,000 s/d	55,000	48,000
006 KPRT	AF	082	41,000 s/d	55,000	48,000
007 DARAT BLOK 007	AA	082	41,000 s/d	55,000	48,000
007 JL DESA	AA	082	41,000 s/d	55,000	48,000
007 SAWAH	AA	082	41,000 s/d	55,000	48,000
007 SAWAH BLOK 007	AA	082	41,000 s/d	55,000	48,000
008 DARAT BLOK 008	AA	082	41,000 s/d	55,000	48,000
008 JL DESA	AA	082	41,000 s/d	55,000	48,000
008 SAWAH	AH	084	23,000 s/d	31,000	27,000
008 SAWAH BLOK 008	AA	082	41,000 s/d	55,000	48,000
008 SAWAH BLOK 008	AH	084	23,000 s/d	31,000	27,000

KLASIFIKASI DAN BESARNYA NJOP PERMUKAAN BUMI BERUPA TANAH TAHUN 2021

PROPINSI:33-JAWA TENGAH
KAB/KOTA:26-PEKALONGAN

KECAMATAN:090-KESESI
KELURAHAN:004-PODOSARI

BLK NAMA JALAN	KODE KELAS		PENGGOLONGAN		KET NILAI JUAL
	ZNT	BUMI	NILAI JUAL BUMI	(Rupiah/M2)	OBJEK PAJAK BUMI
					(Rupiah/M2)
009 JL DESA	AI	084	23,000 s/d	31,000	27,000
009 JL KAMPUNG	AI	084	23,000 s/d	31,000	27,000
009 JL KAMPUNG	AJ	082	41,000 s/d	55,000	48,000
009 JL KPRT	AI	084	23,000 s/d	31,000	27,000
009 KAMPUNG	AJ	082	41,000 s/d	55,000	48,000
009 KP RT	AI	084	23,000 s/d	31,000	27,000
009 KP RT	AI	084	23,000 s/d	31,000	27,000
009 KP RT	AJ	082	41,000 s/d	55,000	48,000
009 KP RT BLOK 009	AI	084	23,000 s/d	31,000	27,000
009 KPRT	AI	084	23,000 s/d	31,000	27,000
009 KPRT BLOK 009	AI	084	23,000 s/d	31,000	27,000
009 SAWAH	AI	084	23,000 s/d	31,000	27,000
009 SAWAH BLOK 009	AH	084	23,000 s/d	31,000	27,000
010 SAWAH BLOK 010	AH	084	23,000 s/d	31,000	27,000
011 JL DESA	AH	084	23,000 s/d	31,000	27,000
011 SAWAH BLOK 011	AH	084	23,000 s/d	31,000	27,000
011 SAWAH BLOK 011	AS	085	17,000 s/d	23,000	20,000
012 DARAT BLOK 012	AM	082	41,000 s/d	55,000	48,000
012 IAMPUNG	AM	082	41,000 s/d	55,000	48,000
012 JL DESA	AH	084	23,000 s/d	31,000	27,000
012 JL KAMPUNG	AM	082	41,000 s/d	55,000	48,000
012 JL.KAMPUNG	AH	084	23,000 s/d	31,000	27,000
012 KAMPUNG	AM	082	41,000 s/d	55,000	48,000
012 SAWAH	AH	084	23,000 s/d	31,000	27,000
012 SAWAH BLOK 012	AH	084	23,000 s/d	31,000	27,000
013 DARAT BLOK 013	AM	082	41,000 s/d	55,000	48,000
013 JL DESA	AN	082	41,000 s/d	55,000	48,000
013 JL KAMPUNG	AM	082	41,000 s/d	55,000	48,000
013 JL.KAMPUNG	AM	082	41,000 s/d	55,000	48,000
013 KAMPUNG	AN	082	41,000 s/d	55,000	48,000
013 KP RT	AM	082	41,000 s/d	55,000	48,000
013 KP RT	AN	082	41,000 s/d	55,000	48,000
013 SAWAH BLOK 013	AN	082	41,000 s/d	55,000	48,000
014 DARAT BLOK 014	AL	087	8,400 s/d	12,000	10,000
014 DARAT BLOK 014	AM	082	41,000 s/d	55,000	48,000
014 JL DESA	AL	087	8,400 s/d	12,000	10,000
014 KAMPUNG	AL	087	8,400 s/d	12,000	10,000
014 KP RT	AL	087	8,400 s/d	12,000	10,000
014 SAWAH	AL	087	8,400 s/d	12,000	10,000
014 SAWAH BLOK 014	AL	087	8,400 s/d	12,000	10,000
015 SAWAH	AS	085	17,000 s/d	23,000	20,000
015 SAWAH BLOK 015	AS	085	17,000 s/d	23,000	20,000
016 DARAT BLOK 016	AT	085	17,000 s/d	23,000	20,000
016 JL KAMPUNG	AO	082	41,000 s/d	55,000	48,000
016 JL.KAMPUNG	AT	085	17,000 s/d	23,000	20,000
016 KAMPUNG	AT	085	17,000 s/d	23,000	20,000
016 KP RT BLOK 016	AR	084	23,000 s/d	31,000	27,000
017 DARAT BLOK 017	AT	085	17,000 s/d	23,000	20,000
017 JL KAMPUNG	AO	082	41,000 s/d	55,000	48,000
017 JL KAMPUNG	AQ	084	23,000 s/d	31,000	27,000
017 JL KAMPUNG	AT	085	17,000 s/d	23,000	20,000
017 KAMPUNG	AQ	084	23,000 s/d	31,000	27,000

KLASIFIKASI DAN BESARNYA NJOP PERMUKAAN BUMI BERUPA TANAH TAHUN 2021

PROPINSI:33-JAWA TENGAH
KAB/KOTA:26-PEKALONGAN

KECAMATAN:090-KESESI
KELURAHAN:004-PODOSARI

BLK NAMA JALAN	KODE KELAS		PENGGOLONGAN		KET NILAI JUAL
	ZNT	BUMI	NILAI JUAL BUMI (Rupiah/M2)		OBJEK PAJAK BUMI (Rupiah/M2)
017 KAMPUNG	AT	085	17,000 s/d	23,000	20,000
017 KP RT	AO	082	41,000 s/d	55,000	48,000
017 KP RT	AQ	084	23,000 s/d	31,000	27,000
017 SAWAH	AT	085	17,000 s/d	23,000	20,000
018 DARAT BLOK 018	AT	085	17,000 s/d	23,000	20,000
018 JL KAMPUNG	AO	082	41,000 s/d	55,000	48,000
018 KP RT	AP	084	23,000 s/d	31,000	27,000
018 KPRT	AP	084	23,000 s/d	31,000	27,000
019 DARAT BLOK 019	AT	085	17,000 s/d	23,000	20,000
019 DARAT BLOK 019	AU	087	8,400 s/d	12,000	10,000
020 BLOK KEHUTANAN	AV	087	8,400 s/d	12,000	10,000

KLASIFIKASI DAN BESARNYA NJOP PERMUKAAN BUMI BERUPA TANAH TAHUN 2021

PROPINSI:33-JAWA TENGAH
KAB/KOTA:26-PEKALONGAN

KECAMATAN:090-KESESI
KELURAHAN:005-KWASEN

BLK NAMA JALAN	KODE KELAS		PENGGOLONGAN		KET NILAI JUAL
	ZNT	BUMI	NILAI JUAL BUMI	(Rupiah/M2)	OBJEK PAJAK BUMI
					(Rupiah/M2)
001 KWASEN	AA	084	23,000 s/d	31,000	27,000
001 SAWAH BLOK 001	AA	084	23,000 s/d	31,000	27,000
001 SAWAH BLOK SRENGSENG LOR	AA	084	23,000 s/d	31,000	27,000
002 DK KWASEAN TIMUR	AA	084	23,000 s/d	31,000	27,000
002 KWASEN	AA	084	23,000 s/d	31,000	27,000
002 SAWAH BLOK 002	AA	084	23,000 s/d	31,000	27,000
003 DK SAWANGAN	AB	082	41,000 s/d	55,000	48,000
003 KWASEN	AB	082	41,000 s/d	55,000	48,000
003 SAWAH	AB	082	41,000 s/d	55,000	48,000
003 SAWAH BLOK 003	AB	082	41,000 s/d	55,000	48,000
004 SAWAH BLOK 004	AB	082	41,000 s/d	55,000	48,000
005 SAWAGH BLOK 005	AC	082	41,000 s/d	55,000	48,000
005 SAWAH BLOK 005	AC	082	41,000 s/d	55,000	48,000
006 DK KWASEN TIMUR	AC	082	41,000 s/d	55,000	48,000
006 KWASEN TIMUR	AC	082	41,000 s/d	55,000	48,000
006 SAWAH	AC	082	41,000 s/d	55,000	48,000
006 SAWAH BLOK 006	AC	082	41,000 s/d	55,000	48,000
007 DARAT BLOK 007	AK	081	55,000 s/d	73,000	64,000
007 GG DESA	AD	082	41,000 s/d	55,000	48,000
007 JL DESA DK KWASEN BARAT	AJ	080	73,000 s/d	91,000	82,000
007 JL DESA KWASEN BARAT	AJ	080	73,000 s/d	91,000	82,000
007 JL RAYA UTARA	AI	079	91,000 s/d	114,000	103,000
007 KWASEN TIMUR	AD	082	41,000 s/d	55,000	48,000
007 SAWAH	AD	082	41,000 s/d	55,000	48,000
007 SAWAH BLOK 007	AD	082	41,000 s/d	55,000	48,000
008 JL RAYA UTARA	AI	079	91,000 s/d	114,000	103,000
008 KP RT BLOK 008	AH	081	55,000 s/d	73,000	64,000
008 KP RT BLOK 008	AI	079	91,000 s/d	114,000	103,000
008 KPRT BLOK 008	AH	081	55,000 s/d	73,000	64,000
008 SAWAH BLOK 008	AD	082	41,000 s/d	55,000	48,000
008 SAWAH BLOK 008	AI	079	91,000 s/d	114,000	103,000
009 DK KALISAT	AG	080	73,000 s/d	91,000	82,000
009 DK KALISAT BLOK 009	AG	080	73,000 s/d	91,000	82,000
009 DK KALISAT BLOK 009	AH	081	55,000 s/d	73,000	64,000
009 JL JAGA PAKSA	AH	081	55,000 s/d	73,000	64,000
009 JL RAYA DESA KWASEN	AF	080	73,000 s/d	91,000	82,000
009 JL RAYA SAWAH BLOK 009	AF	080	73,000 s/d	91,000	82,000
009 JL RAYA UTARA	AI	079	91,000 s/d	114,000	103,000
009 KP RT BLOK 009	AG	080	73,000 s/d	91,000	82,000
009 KP RT BLOK 009	AH	081	55,000 s/d	73,000	64,000
009 SAWAH	AE	082	41,000 s/d	55,000	48,000
009 SAWAH BLOK 009	AE	082	41,000 s/d	55,000	48,000
010 JL RAYA SAWAH BLOK 010	AF	080	73,000 s/d	91,000	82,000
010 SAWAH BLOK 010	AE	082	41,000 s/d	55,000	48,000
011 JL RAYA BLOK 011	AF	080	73,000 s/d	91,000	82,000
011 JL RAYA KWASEN	AF	080	73,000 s/d	91,000	82,000
011 KWASEN	AF	080	73,000 s/d	91,000	82,000
011 SAWAH BLOK 011	AF	080	73,000 s/d	91,000	82,000
011 SAWAH BLOK 011	AX	081	55,000 s/d	73,000	64,000
012 DARAT BLOK 012	AW	082	41,000 s/d	55,000	48,000
012 DK LEGUNDI	AU	082	41,000 s/d	55,000	48,000
012 DK SWANGAN	AT	080	73,000 s/d	91,000	82,000

KLASIFIKASI DAN BESARNYA NJOP PERMUKAAN BUMI BERUPA TANAH TAHUN 2021

PROPINSI:33-JAWA TENGAH
KAB/KOTA:26-PEKALONGAN

KECAMATAN:090-KESESI
KELURAHAN:005-KWASEN

BLK NAMA JALAN	KODE KELAS		PENGGOLONGAN		KET NILAI JUAL
	ZNT	BUMI	NILAI JUAL BUMI (Rupiah/M2)		OBJEK PAJAK BUMI (Rupiah/M2)
012 DUSUN SAWANGAN	AT	080	73,000	s/d 91,000	82,000
012 JL DESA	AT	080	73,000	s/d 91,000	82,000
012 JL DESA BLOK 012	AT	080	73,000	s/d 91,000	82,000
012 JL RAYA BARAT	AS	079	91,000	s/d 114,000	103,000
012 JL RAYA BARAT	AV	080	73,000	s/d 91,000	82,000
012 KP RT DARAT BLOK 012	AS	079	91,000	s/d 114,000	103,000
012 KP RT DARAT BLOK 012	AT	080	73,000	s/d 91,000	82,000
012 KP RT DARAT BLOK 012	AU	082	41,000	s/d 55,000	48,000
012 KP RT DARAT BLOK 012	AV	080	73,000	s/d 91,000	82,000
012 KPRT DARAT BLOK 012	AV	080	73,000	s/d 91,000	82,000
013 DK KWASEN TIMUR BLOK 013	AN	081	55,000	s/d 73,000	64,000
013 DUKUH SWANGAN BLOK 013	AK	081	55,000	s/d 73,000	64,000
013 JL DESA	AJ	080	73,000	s/d 91,000	82,000
013 JL DESA	AL	081	55,000	s/d 73,000	64,000
013 JL DESA DK KWASEN BARAT	AJ	080	73,000	s/d 91,000	82,000
013 JL DESA KWASEN	AI	079	91,000	s/d 114,000	103,000
013 JL DESA KWASEN BARAT	AJ	080	73,000	s/d 91,000	82,000
013 JL DESA KWASEN TIMUR	AJ	080	73,000	s/d 91,000	82,000
013 JL RAYA UTARA	AI	079	91,000	s/d 114,000	103,000
013 JL.DESA KWASEN TIMUR	AJ	080	73,000	s/d 91,000	82,000
013 KP RT BLOK 013	AJ	080	73,000	s/d 91,000	82,000
013 KP RT BLOK 013	AK	081	55,000	s/d 73,000	64,000
013 KP RT BLOK 013	AL	081	55,000	s/d 73,000	64,000
013 KP RT BLOK 013	AN	081	55,000	s/d 73,000	64,000
013 KPRT	AN	081	55,000	s/d 73,000	64,000
014 DS KWASEN	AP	081	55,000	s/d 73,000	64,000
014 JL DESA DK KARANGJATI	AQ	080	73,000	s/d 91,000	82,000
014 JL RAYA TIMJUR	AR	079	91,000	s/d 114,000	103,000
014 JL RAYA TIMUR	AO	079	91,000	s/d 114,000	103,000
014 JL RAYA TIMUR	AR	079	91,000	s/d 114,000	103,000
014 SAWAH BLOK 014	AM	082	41,000	s/d 55,000	48,000
014 SAWAH BLOK 014	AP	081	55,000	s/d 73,000	64,000
015 DARAT BLOK 015	BB	084	23,000	s/d 31,000	27,000
015 DK KARANGMIRI	BC	082	41,000	s/d 55,000	48,000
016 DARAT BLOK 016	AZ	084	23,000	s/d 31,000	27,000
016 DARAT BLOK 016	BA	084	23,000	s/d 31,000	27,000
016 JL DESA DK BINANGUN	AY	081	55,000	s/d 73,000	64,000
016 JL.DESA DK.BINANGUN	AY	081	55,000	s/d 73,000	64,000
016 KWASEN	AY	081	55,000	s/d 73,000	64,000
017 SAWAH	BD	084	23,000	s/d 31,000	27,000
017 SAWAH BLOK 017	BD	084	23,000	s/d 31,000	27,000
018 SAWAH BLOK 016	BE	084	23,000	s/d 31,000	27,000
018 SAWAH BLOK 018	BE	084	23,000	s/d 31,000	27,000
019 KWASEN	BF	084	23,000	s/d 31,000	27,000
019 SAWAH BLOK 019	BF	084	23,000	s/d 31,000	27,000
019 SAWAH BLOK GANDAR I	BF	084	23,000	s/d 31,000	27,000
020 KWASEN	BH	084	23,000	s/d 31,000	27,000
020 SAWAH BLOK 020	BG	084	23,000	s/d 31,000	27,000
020 SAWAH BLOK 020	BH	084	23,000	s/d 31,000	27,000
021 KWASEN	BI	084	23,000	s/d 31,000	27,000
021 SAWAH BLOK 021	BI	084	23,000	s/d 31,000	27,000

KLASIFIKASI DAN BESARNYA NJOP PERMUKAAN BUMI BERUPA TANAH TAHUN 2021

PROPINSI:33-JAWA TENGAH
KAB/KOTA:26-PEKALONGAN

KECAMATAN:090-KESESI
KELURAHAN:006-LANGENSARI

BLK NAMA JALAN	KODE KELAS		PENGGOLONGAN		KET NILAI JUAL
	ZNT	BUMI	NILAI JUAL BUMI (Rupiah/M2)		OBJEK PAJAK BUMI (Rupiah/M2)
001 JL DESA (SAWAH)	AD	081	55,000	s/d 73,000	64,000
001 JL DESA (SAWAH)	BD	082	41,000	s/d 55,000	48,000
001 JL.DESA	AD	081	55,000	s/d 73,000	64,000
001 SAWAH BLOK 001	AD	081	55,000	s/d 73,000	64,000
001 SAWAH BLOK 001	BD	082	41,000	s/d 55,000	48,000
002 DARAT BLOK 002	AB	084	23,000	s/d 31,000	27,000
002 DARAT BLOK 002	AG	082	41,000	s/d 55,000	48,000
002 DARAT BLOK 002	AH	084	23,000	s/d 31,000	27,000
002 DARAT BLOK 002	AI	084	23,000	s/d 31,000	27,000
002 JL BAHUREKSO	AA	081	55,000	s/d 73,000	64,000
002 JL DESA	AC	080	73,000	s/d 91,000	82,000
002 JL DESA	AE	082	41,000	s/d 55,000	48,000
002 JL DESA	AG	082	41,000	s/d 55,000	48,000
002 JL DESA BLOK 002	AC	080	73,000	s/d 91,000	82,000
002 JL RT	AE	082	41,000	s/d 55,000	48,000
002 JL RT	AG	082	41,000	s/d 55,000	48,000
002 JL RT	AH	084	23,000	s/d 31,000	27,000
002 JL RT	AI	084	23,000	s/d 31,000	27,000
002 JL RT SAWAH	AE	082	41,000	s/d 55,000	48,000
002 KP RT	AG	082	41,000	s/d 55,000	48,000
002 KP RT	AI	084	23,000	s/d 31,000	27,000
002 KP RT BLOK 002	AI	084	23,000	s/d 31,000	27,000
002 LANGENSARI	AG	082	41,000	s/d 55,000	48,000
002 SAWAH BLOK 002	AE	082	41,000	s/d 55,000	48,000
003 JL DESA	AJ	080	73,000	s/d 91,000	82,000
003 JL DESA	AQ	082	41,000	s/d 55,000	48,000
003 JL RT	AG	082	41,000	s/d 55,000	48,000
003 JL RT	AJ	080	73,000	s/d 91,000	82,000
003 JL RT	AK	082	41,000	s/d 55,000	48,000
003 JL RT	AM	082	41,000	s/d 55,000	48,000
003 JL RT	AO	082	41,000	s/d 55,000	48,000
003 JL RT	AQ	082	41,000	s/d 55,000	48,000
003 JL.DESA	AQ	082	41,000	s/d 55,000	48,000
003 JL.RT	AQ	082	41,000	s/d 55,000	48,000
003 KAMPUNG	AP	084	23,000	s/d 31,000	27,000
003 KP RT	AI	084	23,000	s/d 31,000	27,000
003 KP RT	AK	082	41,000	s/d 55,000	48,000
003 KP RT	AL	084	23,000	s/d 31,000	27,000
003 KP RT	AN	084	23,000	s/d 31,000	27,000
003 KP RT	AO	082	41,000	s/d 55,000	48,000
003 KP RT	AP	084	23,000	s/d 31,000	27,000
003 KP RT	AR	084	23,000	s/d 31,000	27,000
004 JL DESA (SAWAH)	AD	081	55,000	s/d 73,000	64,000
005 JL LANGENSARI	BD	082	41,000	s/d 55,000	48,000
005 RT 003 RW 02	BD	082	41,000	s/d 55,000	48,000
005 SAWAH BLOK 005	AD	081	55,000	s/d 73,000	64,000
005 SAWAH BLOK 005	BD	082	41,000	s/d 55,000	48,000
006 SAWAH BLOK 006	AD	081	55,000	s/d 73,000	64,000
006 SAWAH BLOK 006	BD	082	41,000	s/d 55,000	48,000
007 JL DESA	AD	081	55,000	s/d 73,000	64,000
007 JL DESA	AJ	080	73,000	s/d 91,000	82,000
007 LANDUNGSARI	AJ	080	73,000	s/d 91,000	82,000

KLASIFIKASI DAN BESARNYA NJOP PERMUKAAN BUMI BERUPA TANAH TAHUN 2021

PROPINSI:33-JAWA TENGAH
KAB/KOTA:26-PEKALONGAN

KECAMATAN:090-KESESI
KELURAHAN:006-LANGENSARI

BLK NAMA JALAN	KODE KELAS		PENGGOLONGAN		KET NILAI JUAL
	ZNT	BUMI	NILAI JUAL BUMI	(Rupiah/M2)	OBJEK PAJAK BUMI
					(Rupiah/M2)
007 SAWAH BLOK 007	AD	081	55,000 s/d	73,000	64,000
007 SAWAH BLOK 007	AJ	080	73,000 s/d	91,000	82,000
007 SAWAH BLOK 007	BD	082	41,000 s/d	55,000	48,000
008 DARAT BLOK 007	AR	084	23,000 s/d	31,000	27,000
008 DARAT BLOK 008	AR	084	23,000 s/d	31,000	27,000
008 DARAT BLOK 008	AS	082	41,000 s/d	55,000	48,000
008 DARAT BLOK 008	AU	084	23,000 s/d	31,000	27,000
008 JL DESA	AJ	080	73,000 s/d	91,000	82,000
008 JL DESA	AV	082	41,000 s/d	55,000	48,000
008 JL DESA	AW	081	55,000 s/d	73,000	64,000
008 JL RT	AS	082	41,000 s/d	55,000	48,000
008 JL RT	AT	082	41,000 s/d	55,000	48,000
008 JL RT	AU	084	23,000 s/d	31,000	27,000
008 JL RT	AV	082	41,000 s/d	55,000	48,000
008 KAMPUNG	AR	084	23,000 s/d	31,000	27,000
008 KAMPUNG	AS	082	41,000 s/d	55,000	48,000
008 KAMPUNG	AT	082	41,000 s/d	55,000	48,000
008 KAMPUNG	AU	084	23,000 s/d	31,000	27,000
008 KAMPUNG	AV	082	41,000 s/d	55,000	48,000
008 KP RT	AS	082	41,000 s/d	55,000	48,000
008 KP RT	AU	084	23,000 s/d	31,000	27,000
008 KP RT	AV	082	41,000 s/d	55,000	48,000
008 SAWAH BLOK 008	AJ	080	73,000 s/d	91,000	82,000
008 SAWAH BLOK 008	AU	084	23,000 s/d	31,000	27,000
009 DARAT BLOK 009	AX	084	23,000 s/d	31,000	27,000
009 JL DESA	AW	081	55,000 s/d	73,000	64,000
009 JL RT	AZ	082	41,000 s/d	55,000	48,000
009 KAMPUNG	AX	084	23,000 s/d	31,000	27,000
009 SAWAH BLOK 009	AX	084	23,000 s/d	31,000	27,000
010 DARAT BLOK 010	AD	081	55,000 s/d	73,000	64,000
010 JL DESA	AD	081	55,000 s/d	73,000	64,000
010 JL DESA	AJ	080	73,000 s/d	91,000	82,000
010 JL DESA	AW	081	55,000 s/d	73,000	64,000
010 JL DESA (SAWAH)	AD	081	55,000 s/d	73,000	64,000
010 KP RT	AD	081	55,000 s/d	73,000	64,000
010 KP RT	AJ	080	73,000 s/d	91,000	82,000
010 SAWAH	AD	081	55,000 s/d	73,000	64,000
010 SAWAH BLOK 001	BC	082	41,000 s/d	55,000	48,000
010 SAWAH BLOK 010	AD	081	55,000 s/d	73,000	64,000
010 SAWAH BLOK 010	AW	081	55,000 s/d	73,000	64,000
010 SAWAH BLOK 010	BC	082	41,000 s/d	55,000	48,000
011 JL DESA	AD	081	55,000 s/d	73,000	64,000
011 JL DESA	AW	081	55,000 s/d	73,000	64,000
011 JL RT	AW	081	55,000 s/d	73,000	64,000
011 JL RT	BB	082	41,000 s/d	55,000	48,000
011 KAMPUNG	AW	081	55,000 s/d	73,000	64,000
011 KAMPUNG	BB	082	41,000 s/d	55,000	48,000
011 KP RT	AW	081	55,000 s/d	73,000	64,000
011 KP RT	BB	082	41,000 s/d	55,000	48,000
011 SAWAH BLOK 011	AD	081	55,000 s/d	73,000	64,000
011 SAWAH BLOK 011	BC	082	41,000 s/d	55,000	48,000
011 SAWAH BLOK011	BC	082	41,000 s/d	55,000	48,000

KLASIFIKASI DAN BESARNYA NJOP PERMUKAAN BUMI BERUPA TANAH TAHUN 2021

PROPINSI:33-JAWA TENGAH
KAB/KOTA:26-PEKALONGAN

KECAMATAN:090-KESESI
KELURAHAN:006-LANGENSARI

BLK NAMA JALAN	KODE ZNT	KELAS BUMI	PENGGOLONGAN NILAI JUAL BUMI (Rupiah/M2)	KET NILAI JUAL OBJEK PAJAK BUMI (Rupiah/M2)
012 JL DESA	AW	081	55,000 s/d	73,000
012 JL RT	AZ	082	41,000 s/d	55,000
012 KP RT	BA	084	23,000 s/d	31,000

KLASIFIKASI DAN BESARNYA NJOP PERMUKAAN BUMI BERUPA TANAH TAHUN 2021

PROPINSI:33-JAWA TENGAH
KAB/KOTA:26-PEKALONGAN

KECAMATAN:090-KESESI
KELURAHAN:007-JAGUNG

BLK NAMA JALAN	KODE ZNT	KELAS BUMI	PENGGOLONGAN NILAI JUAL BUMI (Rupiah/M2)	KET NILAI JUAL OBJEK PAJAK BUMI (Rupiah/M2)
001 SAWAH BLOK 001	AA	082	41,000 s/d	55,000 48,000
002 SAWAH BLOK 002	AB	082	41,000 s/d	55,000 48,000
002 SAWAH BLOK 02	AB	082	41,000 s/d	55,000 48,000
003 BLOK	AC	082	41,000 s/d	55,000 48,000
003 BLOK 003	AC	082	41,000 s/d	55,000 48,000
003 DARAT BLOK 003	AC	082	41,000 s/d	55,000 48,000
003 DARAT BLOK 003	AD	082	41,000 s/d	55,000 48,000
003 JAGUNG	AC	082	41,000 s/d	55,000 48,000
003 JL DESA	AD	082	41,000 s/d	55,000 48,000
003 JL DESA	AE	082	41,000 s/d	55,000 48,000
003 JL DESA BLOK 003	AD	082	41,000 s/d	55,000 48,000
003 JL DESA BLOK 003	AD	082	41,000 s/d	55,000 48,000
003 JL RT	AC	082	41,000 s/d	55,000 48,000
003 JL RT	AD	082	41,000 s/d	55,000 48,000
003 JL RT	AE	082	41,000 s/d	55,000 48,000
003 JL RT BLOK 003	AD	082	41,000 s/d	55,000 48,000
004 BLOK 004	AF	082	41,000 s/d	55,000 48,000
004 SAWAH BLOK 004	AF	082	41,000 s/d	55,000 48,000
004 SAWAH BLOK 004	AF	082	41,000 s/d	55,000 48,000
004 SWAH BLOK 004	AF	082	41,000 s/d	55,000 48,000
005 SAWAH BLOK 005	AG	082	41,000 s/d	55,000 48,000
006 JAGUNG	AI	082	41,000 s/d	55,000 48,000
006 SAWAH BLOK 006	AH	082	41,000 s/d	55,000 48,000
006 SAWAH BLOK 006	AI	082	41,000 s/d	55,000 48,000
007 SAWAH BLOK 007	AK	082	41,000 s/d	55,000 48,000
007 DARAT BLOK 007	AK	082	41,000 s/d	55,000 48,000
007 DARAT BLOK 007	AM	081	55,000 s/d	73,000 64,000
007 JAKARTA	AL	082	41,000 s/d	55,000 48,000
007 JL DESA	AD	082	41,000 s/d	55,000 48,000
007 JL DESA	AK	082	41,000 s/d	55,000 48,000
007 JL DESA	AL	082	41,000 s/d	55,000 48,000
007 SAAWAH BLOK 007	AM	081	55,000 s/d	73,000 64,000
007 SAWAH BLOK 007	AK	082	41,000 s/d	55,000 48,000
007 SAWAH BLOK	AM	081	55,000 s/d	73,000 64,000
007 SAWAH BLOK 007	AK	082	41,000 s/d	55,000 48,000
007 SAWAH BLOK 007	AL	082	41,000 s/d	55,000 48,000
007 SAWAH BLOK 007	AM	081	55,000 s/d	73,000 64,000
007 SAWH BLOK 007	AL	082	41,000 s/d	55,000 48,000
008 DARAT BLOK 008	AN	082	41,000 s/d	55,000 48,000
008 JAGUNG	AN	082	41,000 s/d	55,000 48,000
008 JL DESA BLOK 008	AN	082	41,000 s/d	55,000 48,000
008 JL DESA BLOK 008	AO	082	41,000 s/d	55,000 48,000
009 DARAT	AR	082	41,000 s/d	55,000 48,000
009 DARAT BLOK 009	AP	081	55,000 s/d	73,000 64,000
009 DARAT BLOK 009	AQ	081	55,000 s/d	73,000 64,000
009 DARAT BLOK 009	AR	082	41,000 s/d	55,000 48,000
009 J RT BLOK 009	AP	081	55,000 s/d	73,000 64,000
009 JAGUNG	AP	081	55,000 s/d	73,000 64,000
009 JAGUNG	AQ	081	55,000 s/d	73,000 64,000
009 JAGUNG BLOK 009	AQ	081	55,000 s/d	73,000 64,000
009 JL BAHUREKSO	AM	081	55,000 s/d	73,000 64,000
009 JL DESA	AP	081	55,000 s/d	73,000 64,000

KLASIFIKASI DAN BESARNYA NJOP PERMUKAAN BUMI BERUPA TANAH TAHUN 2021

PROPINSI:33-JAWA TENGAH
KAB/KOTA:26-PEKALONGAN

KECAMATAN:090-KESESI
KELURAHAN:007-JAGUNG

BLK NAMA JALAN	KODE KELAS		PENGGOLONGAN		KET NILAI JUAL
	ZNT	BUMI	NILAI JUAL BUMI	(Rupiah/M2)	OBJEK PAJAK BUMI
					(Rupiah/M2)
009 JL DESA BLOK 009	AP	081	55,000 s/d	73,000	64,000
009 JL DESA BLOK 009	AQ	081	55,000 s/d	73,000	64,000
009 JL RT	AQ	081	55,000 s/d	73,000	64,000
009 JL RT BLOK 009	AM	081	55,000 s/d	73,000	64,000
009 JL RT BLOK 009	AP	081	55,000 s/d	73,000	64,000
009 JL RT BLOK 009	AQ	081	55,000 s/d	73,000	64,000
009 JL. DESA	AQ	081	55,000 s/d	73,000	64,000
010 BLOK 010	AS	082	41,000 s/d	55,000	48,000
010 JL BAHUREKSO	AD	082	41,000 s/d	55,000	48,000
010 JL BAHUREKSO	AM	081	55,000 s/d	73,000	64,000
010 JL BAHUREKSO	AZ	081	55,000 s/d	73,000	64,000
010 JL DESA BLOK 010	AZ	081	55,000 s/d	73,000	64,000
010 JL DESA BLOK 010	AD	082	41,000 s/d	55,000	48,000
010 JL DESA BLOK 010	AZ	081	55,000 s/d	73,000	64,000
010 SAWAH BLOK 010	AS	082	41,000 s/d	55,000	48,000
011 JL RT	AT	082	41,000 s/d	55,000	48,000
011 SAWAH BLOK 011	AT	082	41,000 s/d	55,000	48,000
011 SAWAH BLOK 11	AT	082	41,000 s/d	55,000	48,000
011 SAWAH BLOK11	AT	082	41,000 s/d	55,000	48,000
012 DARAT BLOK 012	AU	082	41,000 s/d	55,000	48,000
012 JL BAHUREKSO	AM	081	55,000 s/d	73,000	64,000
012 SAWAH BLOK 011	AU	082	41,000 s/d	55,000	48,000
013 SAWAH BLOK 013	AV	082	41,000 s/d	55,000	48,000
013 SAWAH BLOK 013	AW	084	23,000 s/d	31,000	27,000
014 BLOK 014	AX	082	41,000 s/d	55,000	48,000
014 SAWAH BLOK 014	AX	082	41,000 s/d	55,000	48,000
014 SAWAH BLOK 14	AX	082	41,000 s/d	55,000	48,000
015 DARAT BLOK 015	AX	082	41,000 s/d	55,000	48,000
015 JL RAYA JAGUNG-KESESI BLOK 01	AX	082	41,000 s/d	55,000	48,000
015 SAWAH BLOK 015	AX	082	41,000 s/d	55,000	48,000

KLASIFIKASI DAN BESARNYA NJOP PERMUKAAN BUMI BERUPA TANAH TAHUN 2021

PROPINSI:33-JAWA TENGAH
KAB/KOTA:26-PEKALONGAN

KECAMATAN:090-KESESI
KELURAHAN:008-WATU GAJAH

BLK NAMA JALAN	KODE KELAS		PENGGOLONGAN		KET NILAI JUAL
	ZNT	BUMI	NILAI JUAL BUMI	(Rupiah/M2)	OBJEK PAJAK BUMI
					(Rupiah/M2)
001 BANTARAN KALI SRAGI	AA	087	8,400 s/d	12,000	10,000
001 JL DESA	AB	087	8,400 s/d	12,000	10,000
001 SAWAH BLOK 001	AA	087	8,400 s/d	12,000	10,000
001 SAWAH BLOK 001	AB	087	8,400 s/d	12,000	10,000
002 JL DESA	AC	084	23,000 s/d	31,000	27,000
002 JL RT	AC	084	23,000 s/d	31,000	27,000
002 KP RT	AC	084	23,000 s/d	31,000	27,000
002 SAWAH BLOK	AC	084	23,000 s/d	31,000	27,000
002 SAWAH BLOK 002	AB	087	8,400 s/d	12,000	10,000
002 SAWAH BLOK 002	AD	085	17,000 s/d	23,000	20,000
003 JL DESA	AE	084	23,000 s/d	31,000	27,000
003 SAWAH BLOK 003	AE	084	23,000 s/d	31,000	27,000
004 BANTARAN KALI BLOK 004	AH	085	17,000 s/d	23,000	20,000
004 JL DESA	AF	081	55,000 s/d	73,000	64,000
004 JL DESA ROWOBULUS	AF	081	55,000 s/d	73,000	64,000
004 JL DESA ROWOBULUS	AG	082	41,000 s/d	55,000	48,000
004 JL RT	AF	081	55,000 s/d	73,000	64,000
004 JL RT	AG	082	41,000 s/d	55,000	48,000
004 KP RT	AG	082	41,000 s/d	55,000	48,000
004 KP RT BLOK 004	AG	082	41,000 s/d	55,000	48,000
004 KP RT ROWOBULUS	AG	082	41,000 s/d	55,000	48,000
004 SAWAH BLOK 004	AG	082	41,000 s/d	55,000	48,000
005 SAWAH BLOK 005	AI	087	8,400 s/d	12,000	10,000
006 JL DESA	AF	081	55,000 s/d	73,000	64,000
006 JL DESA	AG	082	41,000 s/d	55,000	48,000
006 JL KP RT	AF	081	55,000 s/d	73,000	64,000
006 JL KP RT	AG	082	41,000 s/d	55,000	48,000
006 JL KPRT	AF	081	55,000 s/d	73,000	64,000
006 JL RT	AF	081	55,000 s/d	73,000	64,000
006 JL RT	AG	082	41,000 s/d	55,000	48,000
006 JL RW	AF	081	55,000 s/d	73,000	64,000
006 KP RT	AF	081	55,000 s/d	73,000	64,000
006 KP RT	AG	082	41,000 s/d	55,000	48,000
006 KP RT ROWOBULUS	AG	082	41,000 s/d	55,000	48,000
006 KPRT	AF	081	55,000 s/d	73,000	64,000
006 KPRT	AG	082	41,000 s/d	55,000	48,000
007 SAWAH BLOK BENGKOK	AE	084	23,000 s/d	31,000	27,000
008 JL RAYA (SAWAH)	AK	082	41,000 s/d	55,000	48,000
009 DK. ROWOBULUS	AK	082	41,000 s/d	55,000	48,000
009 JL DESA	AJ	084	23,000 s/d	31,000	27,000
009 JL DESA	AK	082	41,000 s/d	55,000	48,000
009 JL KP BLOK 009	AK	082	41,000 s/d	55,000	48,000
009 JL RAYA WATUGAJAH	AK	082	41,000 s/d	55,000	48,000
009 JL.DESA	AK	082	41,000 s/d	55,000	48,000
009 JL.RAYA	AK	082	41,000 s/d	55,000	48,000
009 SAWAH BLOK 009	AJ	084	23,000 s/d	31,000	27,000
009 SAWAH BLOK 009	AK	082	41,000 s/d	55,000	48,000
010 JL RAYA	AL	080	73,000 s/d	91,000	82,000
010 JL RAYA BLOK 010	AL	080	73,000 s/d	91,000	82,000
010 JL RAYA WATUGAJAH	AL	080	73,000 s/d	91,000	82,000
010 SAWAH BLOK 010	AM	084	23,000 s/d	31,000	27,000
011 JL RAYA (SAWAH)	AK	082	41,000 s/d	55,000	48,000

KLASIFIKASI DAN BESARNYA NJOP PERMUKAAN BUMI BERUPA TANAH TAHUN 2021

PROPINSI:33-JAWA TENGAH
KAB/KOTA:26-PEKALONGAN

KECAMATAN:090-KESESI
KELURAHAN:008-WATU GAJAH

BLK NAMA JALAN	KODE KELAS		PENGGOLONGAN		KET NILAI JUAL OBJEK PAJAK BUMI (Rupiah/M2)
	ZNT	BUMI	NILAI JUAL BUMI (Rupiah/M2)		
011 JL.RAYA	AN	082	41,000 s/d	55,000	48,000
011 SAWAH BLOK 011	AK	082	41,000 s/d	55,000	48,000
011 SAWAH BLOK 011	AN	082	41,000 s/d	55,000	48,000
011 WATUGAJAH	AN	082	41,000 s/d	55,000	48,000
012 JL RT	AN	082	41,000 s/d	55,000	48,000
012 SAWAH BLOK	AN	082	41,000 s/d	55,000	48,000
012 SAWAH BLOK 012	AM	084	23,000 s/d	31,000	27,000
012 SAWAH BLOK 012	AN	082	41,000 s/d	55,000	48,000
013 SAWAH BLOK	AM	084	23,000 s/d	31,000	27,000
013 SAWAH BLOK 013	AM	084	23,000 s/d	31,000	27,000
013 SAWAH BLOK 013	AN	082	41,000 s/d	55,000	48,000
014 SAWAH BLOK 014	AM	084	23,000 s/d	31,000	27,000

KLASIFIKASI DAN BESARNYA NJOP PERMUKAAN BUMI BERUPA TANAH TAHUN 2021

PROPINSI:33-JAWA TENGAH
KAB/KOTA:26-PEKALONGAN

KECAMATAN:090-KESESI
KELURAHAN:009-KARANGREJO

BLK NAMA JALAN	KODE KELAS		PENGGOLONGAN		KET NILAI JUAL
	ZNT	BUMI	NILAI JUAL BUMI	(Rupiah/M2)	OBJEK PAJAK BUMI
(Rupiah/M2)					
001 SAWAH BLOK 001	AA	084	23,000 s/d	31,000	27,000
001 SAWAH BLOK 011	AA	084	23,000 s/d	31,000	27,000
002 DS KEMUKUS	AD	080	73,000 s/d	91,000	82,000
002 DUSUN KEMUKUS BLOK 002	AD	080	73,000 s/d	91,000	82,000
002 JALAN DUSUN	AB	084	23,000 s/d	31,000	27,000
002 JALAN RAYA	AD	080	73,000 s/d	91,000	82,000
002 JL DUSUN KEMUKUS	AC	081	55,000 s/d	73,000	64,000
002 JL RAYA	AC	081	55,000 s/d	73,000	64,000
002 JL RAYA	AD	080	73,000 s/d	91,000	82,000
002 JL RAYA	AF	082	41,000 s/d	55,000	48,000
002 KP RT	AC	081	55,000 s/d	73,000	64,000
002 SAWAH	AB	084	23,000 s/d	31,000	27,000
002 SAWAH BLOK 001	AB	084	23,000 s/d	31,000	27,000
002 SAWAH BLOK 002	AB	084	23,000 s/d	31,000	27,000
002 SAWAH BLOK 002	AF	082	41,000 s/d	55,000	48,000
002 SAWAH BLOK 021	AB	084	23,000 s/d	31,000	27,000
003 DARAT BLOK 003	AD	080	73,000 s/d	91,000	82,000
003 DK KEMUKUS	AE	081	55,000 s/d	73,000	64,000
003 JL KPRT	AE	081	55,000 s/d	73,000	64,000
003 JL RAYA	AD	080	73,000 s/d	91,000	82,000
003 JL RAYA	AE	081	55,000 s/d	73,000	64,000
003 KP RT	AE	081	55,000 s/d	73,000	64,000
003 KP RT DARAT BLOK 003	AE	081	55,000 s/d	73,000	64,000
003 SAWAH BLOK 003	AE	081	55,000 s/d	73,000	64,000
003 SAWAH BLOK 003	AG	082	41,000 s/d	55,000	48,000
004 JL DESA KARANGREJO	AH	084	23,000 s/d	31,000	27,000
004 SAWAH BLOK 004	AH	084	23,000 s/d	31,000	27,000
005 JL RW	AI	084	23,000 s/d	31,000	27,000
005 SAWAH BLOK 005	AI	084	23,000 s/d	31,000	27,000
006 DUSUN KREMON BLOK 006	AJ	082	41,000 s/d	55,000	48,000
006 JL DESA	AL	081	55,000 s/d	73,000	64,000
006 JL KPRT	AK	081	55,000 s/d	73,000	64,000
006 KP RT	AK	081	55,000 s/d	73,000	64,000
006 KPRT	AK	081	55,000 s/d	73,000	64,000
006 SAWAH BLOK 006	AI	084	23,000 s/d	31,000	27,000
006 SAWAH BLOK 006	AJ	082	41,000 s/d	55,000	48,000
006 SAWAH BLOK 006	AK	081	55,000 s/d	73,000	64,000
007 JL DESA	AL	081	55,000 s/d	73,000	64,000
007 JL KPRT	AO	081	55,000 s/d	73,000	64,000
007 JL KPRT	AP	084	23,000 s/d	31,000	27,000
007 JL RAYA	AD	080	73,000 s/d	91,000	82,000
007 JL RW	AM	082	41,000 s/d	55,000	48,000
007 JL.RW	AM	082	41,000 s/d	55,000	48,000
007 KP RT	AD	080	73,000 s/d	91,000	82,000
007 KP RT	AO	081	55,000 s/d	73,000	64,000
007 KP RT	AP	084	23,000 s/d	31,000	27,000
007 KP RT DARAT BLOK 007	AM	082	41,000 s/d	55,000	48,000
007 SAWAH BLOK 007	AW	081	55,000 s/d	73,000	64,000
008 DARAT BLOK 008	AM	082	41,000 s/d	55,000	48,000
008 DK KANYARAN	AL	081	55,000 s/d	73,000	64,000
008 DS KREMON	AN	084	23,000 s/d	31,000	27,000
008 JL DESA	AL	081	55,000 s/d	73,000	64,000

KLASIFIKASI DAN BESARNYA NJOP PERMUKAAN BUMI BERUPA TANAH TAHUN 2021

PROPINSI:33-JAWA TENGAH
KAB/KOTA:26-PEKALONGAN

KECAMATAN:090-KESESI
KELURAHAN:009-KARANGREJO

BLK NAMA JALAN	KODE KELAS		PENGGOLONGAN		KET NILAI JUAL
	ZNT	BUMI	NILAI JUAL BUMI	(Rupiah/M2)	OBJEK PAJAK BUMI
(Rupiah/M2)					
008 JL DUSUN	AS	082	41,000 s/d	55,000	48,000
008 JL KPRT	AN	084	23,000 s/d	31,000	27,000
008 JL RW	AM	082	41,000 s/d	55,000	48,000
008 JL RW	AN	084	23,000 s/d	31,000	27,000
008 KARANGREJO	BD	082	41,000 s/d	55,000	48,000
008 KP RT	AN	084	23,000 s/d	31,000	27,000
008 KP RT	AQ	084	23,000 s/d	31,000	27,000
008 KP RT	AR	084	23,000 s/d	31,000	27,000
008 SAWAH BLOK 008	AS	082	41,000 s/d	55,000	48,000
008 SAWAH BLOK 008	BD	082	41,000 s/d	55,000	48,000
008 TANAH DARAT BLOK 008	AN	084	23,000 s/d	31,000	27,000
009 DARAT BLOK 009	AU	084	23,000 s/d	31,000	27,000
009 SAWAH BLOK 009	AT	082	41,000 s/d	55,000	48,000
010 JL RW	AV	084	23,000 s/d	31,000	27,000
010 SAWAH BLOK 010	AV	084	23,000 s/d	31,000	27,000
011 JL RAYA	AD	080	73,000 s/d	91,000	82,000
011 SAWAH BLOK 011	AX	081	55,000 s/d	73,000	64,000
011 SAWAH BLOK 11	AD	080	73,000 s/d	91,000	82,000
011 TANAH SAWAH BLOK 011	AD	080	73,000 s/d	91,000	82,000
012 JL RAYA	AD	080	73,000 s/d	91,000	82,000
012 JL RW	AY	081	55,000 s/d	73,000	64,000
012 SAWAH BLOK 012	AY	081	55,000 s/d	73,000	64,000
012 SAWAH BLOK 014	AY	081	55,000 s/d	73,000	64,000
012 SAWAH BLOK 12	AY	081	55,000 s/d	73,000	64,000
013 JL RAYA	AD	080	73,000 s/d	91,000	82,000
013 SAWAH BLOK 013	BA	081	55,000 s/d	73,000	64,000
013 SAWAH BLOK 013	BB	082	41,000 s/d	55,000	48,000
014 SAWAH BLOK 014	BC	084	23,000 s/d	31,000	27,000

KLASIFIKASI DAN BESARNYA NJOP PERMUKAAN BUMI BERUPA TANAH TAHUN 2021

PROPINSI:33-JAWA TENGAH
KAB/KOTA:26-PEKALONGAN

KECAMATAN:090-KESESI
KELURAHAN:010-KARYOMUKTI

BLK NAMA JALAN	KODE KELAS		PENGGOLONGAN		KET NILAI JUAL
	ZNT	BUMI	NILAI JUAL BUMI	(Rupiah/M2)	OBJEK PAJAK BUMI
(Rupiah/M2)					
001 JL RAYA SAWAH	AA	080	73,000 s/d	91,000	82,000
001 JL SAWAH	AA	080	73,000 s/d	91,000	82,000
001 SAWAH BATAS / PAL BLOK 001	AA	080	73,000 s/d	91,000	82,000
001 SAWAH BLOK 001	AA	080	73,000 s/d	91,000	82,000
001 SAWAH BLOK 001	AB	081	55,000 s/d	73,000	64,000
002 JL DESA KARYOMUKTI (SAWAH)	AC	082	41,000 s/d	55,000	48,000
002 SAWAH BLOK 001	AC	082	41,000 s/d	55,000	48,000
002 SAWAH BLOK 002	AC	082	41,000 s/d	55,000	48,000
002 SAWAH JL KARYOMUKTI	AC	082	41,000 s/d	55,000	48,000
002 SAWAH SELAN	AC	082	41,000 s/d	55,000	48,000
002 SAWAH SELAN BLOK 002	AC	082	41,000 s/d	55,000	48,000
002 SWAH SELAN	AC	082	41,000 s/d	55,000	48,000
003 SAWAH	AD	082	41,000 s/d	55,000	48,000
003 SAWAH BLOK 001	AD	082	41,000 s/d	55,000	48,000
003 SAWAH BLOK 007	AD	082	41,000 s/d	55,000	48,000
003 SAWAH GEMPOL	AD	082	41,000 s/d	55,000	48,000
003 SAWAH GEMPOL BLOK 003	AD	082	41,000 s/d	55,000	48,000
003 SAWAH GEMPOL BLOK 005	AD	082	41,000 s/d	55,000	48,000
004 BLOK GEMPOL BLOK 004	AF	082	41,000 s/d	55,000	48,000
004 JL DESA BLOK 004	AA	080	73,000 s/d	91,000	82,000
004 JL RAYA SAWAH	AA	080	73,000 s/d	91,000	82,000
004 SAWAH	AF	082	41,000 s/d	55,000	48,000
004 SAWAH BLOK 001	AF	082	41,000 s/d	55,000	48,000
004 SAWAH BLOK 004	AF	082	41,000 s/d	55,000	48,000
004 SAWAH BLOK GEMPOL	AA	080	73,000 s/d	91,000	82,000
004 SAWAH DPN SMPN 2 KSSI	AA	080	73,000 s/d	91,000	82,000
004 SAWAH DPN SMPN 2 KSSI BLOK 00	AA	080	73,000 s/d	91,000	82,000
004 SAWAH GEMPOL	AF	082	41,000 s/d	55,000	48,000
004 SAWAH GEMPOL BLOK 004	AF	082	41,000 s/d	55,000	48,000
004 SAWAH KOMPLES BLOK 004	AF	082	41,000 s/d	55,000	48,000
005 JL RAYA SAWAH	AA	080	73,000 s/d	91,000	82,000
005 SAWAH	AE	081	55,000 s/d	73,000	64,000
005 SAWAH BLOK 001	AE	081	55,000 s/d	73,000	64,000
005 SAWAH BLOK 005	AE	081	55,000 s/d	73,000	64,000
005 SAWAH GEMPOK	AA	080	73,000 s/d	91,000	82,000
005 SAWAH GEMPOL	AE	081	55,000 s/d	73,000	64,000
005 SAWAH GEMPOL BLOK 005	AE	081	55,000 s/d	73,000	64,000
005 SAWAH KOMPLES BLOK 001	AE	081	55,000 s/d	73,000	64,000
005 SAWAH KOMPLES BLOK 005	AE	081	55,000 s/d	73,000	64,000
006 JL RAYA SAWAH	AA	080	73,000 s/d	91,000	82,000
006 SAWAH BLOK 001	AP	082	41,000 s/d	55,000	48,000
006 SAWAH BLOK 006	AP	082	41,000 s/d	55,000	48,000
006 SAWAH JENGGUL	AA	080	73,000 s/d	91,000	82,000
007 BLOK DEMPEL BLOK 007	AP	082	41,000 s/d	55,000	48,000
007 DK KEMUKTEN	AA	080	73,000 s/d	91,000	82,000
007 DK KEMUKTEN	AO	080	73,000 s/d	91,000	82,000
007 DK KEMUKTEN	AP	082	41,000 s/d	55,000	48,000
007 DK KEMUKTEN BLOK 007	AO	080	73,000 s/d	91,000	82,000
007 DUKUH KEMUKTEN	AN	080	73,000 s/d	91,000	82,000
007 JL DESA	AN	080	73,000 s/d	91,000	82,000
007 JL DESA	AO	080	73,000 s/d	91,000	82,000
007 JL KAMPUNG	AO	080	73,000 s/d	91,000	82,000

KLASIFIKASI DAN BESARNYA NJOP PERMUKAAN BUMI BERUPA TANAH TAHUN 2021

PROPINSI:33-JAWA TENGAH
KAB/KOTA:26-PEKALONGAN

KECAMATAN:090-KESESI
KELURAHAN:010-KARYOMUKTI

BLK NAMA JALAN	KODE KELAS		PENGGOLONGAN		KET NILAI JUAL
	ZNT	BUMI	NILAI JUAL BUMI	(Rupiah/M2)	OBJEK PAJAK BUMI
					(Rupiah/M2)
007 JL KEMUKTEN BLOK 007	AO	080	73,000 s/d	91,000	82,000
007 JL RAYA DK KEMUKTEN	AA	080	73,000 s/d	91,000	82,000
007 JL RAYA DK KEMUKTEN	AP	082	41,000 s/d	55,000	48,000
007 JL RAYA SAWAH	AA	080	73,000 s/d	91,000	82,000
007 SAWAH BLOK 001	AO	080	73,000 s/d	91,000	82,000
007 SAWAH BLOK 001	AP	082	41,000 s/d	55,000	48,000
007 SAWAH BLOK 007	AA	080	73,000 s/d	91,000	82,000
007 SAWAH BLOK 007	AP	082	41,000 s/d	55,000	48,000
007 SAWAH JENGGUL	AA	080	73,000 s/d	91,000	82,000
007 SAWAH POJOK DESA BLOK 007	AP	082	41,000 s/d	55,000	48,000
008 DARAT BLOK 008	AK	081	55,000 s/d	73,000	64,000
008 DK KEMUKTEN	AN	080	73,000 s/d	91,000	82,000
008 DK KEMUKTEN BLOK 008	AN	080	73,000 s/d	91,000	82,000
008 DK. BUBAK	AK	081	55,000 s/d	73,000	64,000
008 GG DURIAN PERUM GKI	AL	080	73,000 s/d	91,000	82,000
008 JL DESA	AL	080	73,000 s/d	91,000	82,000
008 JL DESA	AN	080	73,000 s/d	91,000	82,000
008 JL DESA BLOK 008	AL	080	73,000 s/d	91,000	82,000
008 JL DESA BLOK 008	AN	080	73,000 s/d	91,000	82,000
008 JL RAYA SAWAH	AA	080	73,000 s/d	91,000	82,000
008 JL RAYA UTARA	AM	079	91,000 s/d	114,000	103,000
008 SAWAH BLOK 001	AK	081	55,000 s/d	73,000	64,000
008 SAWAH BLOK 006	AK	081	55,000 s/d	73,000	64,000
008 SAWAH BLOK 008	AK	081	55,000 s/d	73,000	64,000
008 SAWAH BLOK 008	AL	080	73,000 s/d	91,000	82,000
009 DK BUBAK BLOK 009	AH	080	73,000 s/d	91,000	82,000
009 DUKUH BUBAK	AJ	081	55,000 s/d	73,000	64,000
009 DUSUN BUBAK BLOK 009	AH	080	73,000 s/d	91,000	82,000
009 JL DESA	AH	080	73,000 s/d	91,000	82,000
009 JL DESA BLOK 009	AH	080	73,000 s/d	91,000	82,000
009 JL DESA DK BUBAK	AH	080	73,000 s/d	91,000	82,000
009 JL RAYA SAWAH	AA	080	73,000 s/d	91,000	82,000
009 JL RAYA SELATAN	AG	079	91,000 s/d	114,000	103,000
009 KP RT BLOK 009	AI	082	41,000 s/d	55,000	48,000
009 KP RT BLOK 009	AJ	081	55,000 s/d	73,000	64,000
009 SAWAH BLOK 001	AK	081	55,000 s/d	73,000	64,000
009 SAWAH BLOK 009	AH	080	73,000 s/d	91,000	82,000
009 SAWAH BLOK 009	AK	081	55,000 s/d	73,000	64,000
010 DUKUH BUBAK BLOK 010	AR	082	41,000 s/d	55,000	48,000
010 SAWAH BLOK 010	AR	082	41,000 s/d	55,000	48,000
011 DARAT KIDUL KALI BLOK 011	AQ	082	41,000 s/d	55,000	48,000
011 KEBUN BLOK 011	AQ	082	41,000 s/d	55,000	48,000
011 SAWAH	AQ	082	41,000 s/d	55,000	48,000
011 SAWAH BLOK 011	AQ	082	41,000 s/d	55,000	48,000
011 SAWAH KIDUL KALI BLOK 011	AQ	082	41,000 s/d	55,000	48,000
012 SAWAH BLOK 001	AU	082	41,000 s/d	55,000	48,000
012 SAWAH BLOK 012	AU	082	41,000 s/d	55,000	48,000
012 SAWAH KIDUL	AU	082	41,000 s/d	55,000	48,000
012 SAWAH KIDUL BLOK 012	AU	082	41,000 s/d	55,000	48,000
013 DARAT BLOK 013	AS	082	41,000 s/d	55,000	48,000
013 KP RT DK BUBAK	AS	082	41,000 s/d	55,000	48,000
013 SAWAH BLOK 013	AT	082	41,000 s/d	55,000	48,000

KLASIFIKASI DAN BESARNYA NJOP PERMUKAAN BUMI BERUPA TANAH TAHUN 2021

PROPINSI:33-JAWA TENGAH
 KAB/KOTA:26-PEKALONGAN

KECAMATAN:090-KESESI
 KELURAHAN:010-KARYOMUKTI

BLK NAMA JALAN	KODE ZNT	KELAS BUMI	PENGGOLONGAN NILAI JUAL BUMI (Rupiah/M2)	KET NILAI JUAL OBJEK PAJAK BUMI (Rupiah/M2)
013 SAWAH KIDUL	AT	082	41,000 s/d	55,000 48,000

KLASIFIKASI DAN BESARNYA NJOP PERMUKAAN BUMI BERUPA TANAH TAHUN 2021

PROPINSI:33-JAWA TENGAH
KAB/KOTA:26-PEKALONGAN

KECAMATAN:090-KESESI
KELURAHAN:011-KESESI

BLK NAMA JALAN	KODE KELAS		PENGGOLONGAN		KET NILAI JUAL
	ZNT	BUMI	NILAI JUAL BUMI	(Rupiah/M2)	OBJEK PAJAK BUMI
(Rupiah/M2)					
001 DARAT BLOK 001	AA	082	41,000 s/d	55,000	48,000
001 DARAT BLOK 001	AC	082	41,000 s/d	55,000	48,000
001 JL GRIYA A-2	AB	077	142,000 s/d	178,000	160,000
001 JL GRIYA C 3	AB	077	142,000 s/d	178,000	160,000
001 JL GRIYA C-2	AB	077	142,000 s/d	178,000	160,000
001 JL GRIYA C-3	AB	077	142,000 s/d	178,000	160,000
001 JL GRIYA C-4	AB	077	142,000 s/d	178,000	160,000
001 JL GRIYA C-4 BLOK 001	AB	077	142,000 s/d	178,000	160,000
001 JL GRIYA RAYA	AB	077	142,000 s/d	178,000	160,000
001 JL GRIYA RAYA A-1	AB	077	142,000 s/d	178,000	160,000
001 JL GRIYA RAYA A-2	AB	077	142,000 s/d	178,000	160,000
001 JL GRIYA RAYA C-1	AB	077	142,000 s/d	178,000	160,000
001 JL PERUMNAS KESESI BLOK 001	AA	082	41,000 s/d	55,000	48,000
001 JL RAYA GRIYA A-1	AB	077	142,000 s/d	178,000	160,000
001 JL RAYA KESESI KOTA	AB	077	142,000 s/d	178,000	160,000
001 JL RAYA KESESI KOTA	AC	082	41,000 s/d	55,000	48,000
001 JL RAYA KESESI SRAGI	AB	077	142,000 s/d	178,000	160,000
001 JL RAYA SRAGI KESESI	AB	077	142,000 s/d	178,000	160,000
001 JL RAYA SRAGI-KESESI	AB	077	142,000 s/d	178,000	160,000
001 JL.GRIYA C-3	AB	077	142,000 s/d	178,000	160,000
001 SAWAH BLOK 001	AA	082	41,000 s/d	55,000	48,000
001 SRINAHAN	AA	082	41,000 s/d	55,000	48,000
002 JL RAYA KAJEN KESESI	AE	078	114,000 s/d	142,000	128,000
002 SAWAH	AD	082	41,000 s/d	55,000	48,000
002 SAWAH BLOK 002	AD	082	41,000 s/d	55,000	48,000
002 SEMAMPIR	AD	082	41,000 s/d	55,000	48,000
003 JL KESESI KAJEN	AE	078	114,000 s/d	142,000	128,000
003 JL RAYA KESESI KAJEN	AE	078	114,000 s/d	142,000	128,000
003 SAWAH BLOK 003	AD	082	41,000 s/d	55,000	48,000
003 SAWAH BLOK 003	AE	078	114,000 s/d	142,000	128,000
004 JALAN RAYA KESESI KAJEN	AE	078	114,000 s/d	142,000	128,000
004 JL RAYA	AE	078	114,000 s/d	142,000	128,000
004 JL RAYA KAJEN KESESI	AE	078	114,000 s/d	142,000	128,000
004 JL RAYA KESES IKAJEN	AE	078	114,000 s/d	142,000	128,000
004 JL RAYA KESESI KAJEN	AE	078	114,000 s/d	142,000	128,000
004 JL. RAYA KAJEN-KESESI	AE	078	114,000 s/d	142,000	128,000
004 SAWAH BLOK 004	AG	084	23,000 s/d	31,000	27,000
004 SAWAHAN BLOK 004	AG	084	23,000 s/d	31,000	27,000
005 JL RAYA	AE	078	114,000 s/d	142,000	128,000
005 JL RAYA KESESI KAJEN	AE	078	114,000 s/d	142,000	128,000
005 JL RAYA KESESI	AE	078	114,000 s/d	142,000	128,000
005 JL RAYA KESESI KAJEN	AE	078	114,000 s/d	142,000	128,000
005 JL RAYA KESESI SRINAHAN	AH	082	41,000 s/d	55,000	48,000
005 JL RAYA KESESIM SRINAHAN	AH	082	41,000 s/d	55,000	48,000
005 JL RAYAY KESESI KAJEN	AE	078	114,000 s/d	142,000	128,000
005 SAWAH BLOK 005	AD	082	41,000 s/d	55,000	48,000
005 SAWAH BLOK 5	AH	082	41,000 s/d	55,000	48,000
005 SAWAH BLOKI 005	AD	082	41,000 s/d	55,000	48,000
006 JL RAYA	AH	082	41,000 s/d	55,000	48,000
006 JL RAYA	AJ	076	178,000 s/d	223,000	200,000
006 JL RAYA	AK	079	91,000 s/d	114,000	103,000
006 JL RT	AL	080	73,000 s/d	91,000	82,000

KLASIFIKASI DAN BESARNYA NJOP PERMUKAAN BUMI BERUPA TANAH TAHUN 2021

PROPINSI:33-JAWA TENGAH
KAB/KOTA:26-PEKALONGAN

KECAMATAN:090-KESESI
KELURAHAN:011-KESESI

BLK NAMA JALAN	KODE ZNT	KELAS BUMI	PENGGOLONGAN NILAI JUAL BUMI (Rupiah/M2)	KET OBJEK PAJAK BUMI (Rupiah/M2)	NILAI JUAL
006 KP RT BLOK 006	AL	080	73,000 s/d	91,000	82,000
006 SAWAH BLOK 006	AH	082	41,000 s/d	55,000	48,000
007 JALAN RAYA KESESI	AK	079	91,000 s/d	114,000	103,000
007 JL DESA	AO	084	23,000 s/d	31,000	27,000
007 JL RAYA	AK	079	91,000 s/d	114,000	103,000
007 JL RAYA	AN	080	73,000 s/d	91,000	82,000
007 JL RAYA KESESI	AN	080	73,000 s/d	91,000	82,000
007 JL RAYA KESESI - COMAL	AK	079	91,000 s/d	114,000	103,000
007 JL RAYA KESESI - KAJEN	AN	080	73,000 s/d	91,000	82,000
007 JL RAYA KESESI KAJEN	AK	079	91,000 s/d	114,000	103,000
007 JL RAYA KESESI KAJEN	AN	080	73,000 s/d	91,000	82,000
007 JL RAYAN KESESI KAJEN	AK	079	91,000 s/d	114,000	103,000
007 JL RT	AM	082	41,000 s/d	55,000	48,000
007 JL RT	AO	084	23,000 s/d	31,000	27,000
007 JL RT	AP	087	8,400 s/d	12,000	10,000
007 JL RT	AQ	087	8,400 s/d	12,000	10,000
007 JL.RAYA KESESI	AN	080	73,000 s/d	91,000	82,000
007 KP RT	AP	087	8,400 s/d	12,000	10,000
007 KP RT	AQ	087	8,400 s/d	12,000	10,000
008 JALAN RAYA	AN	080	73,000 s/d	91,000	82,000
008 JL DESA	AT	082	41,000 s/d	55,000	48,000
008 JL DESA	AU	081	55,000 s/d	73,000	64,000
008 JL RAYA	AN	080	73,000 s/d	91,000	82,000
008 JL RAYA	AU	081	55,000 s/d	73,000	64,000
008 JL RAYA	AV	078	114,000 s/d	142,000	128,000
008 JL RAYA KESESI KAJEN	AN	080	73,000 s/d	91,000	82,000
008 JL RAYA KESESI KOTA	AN	080	73,000 s/d	91,000	82,000
008 JL RT	AR	084	23,000 s/d	31,000	27,000
008 JL RT	AS	082	41,000 s/d	55,000	48,000
008 JL RT	AT	082	41,000 s/d	55,000	48,000
008 JL RT	AU	081	55,000 s/d	73,000	64,000
008 KP RT	AR	084	23,000 s/d	31,000	27,000
008 KP RT	AS	082	41,000 s/d	55,000	48,000
008 KP RT	AT	082	41,000 s/d	55,000	48,000
008 KP RT	AU	081	55,000 s/d	73,000	64,000
009 DARAT BLOK 009	AY	085	17,000 s/d	23,000	20,000
009 DK KAUMAN	AX	082	41,000 s/d	55,000	48,000
009 DARAT BLOK 006	AY	085	17,000 s/d	23,000	20,000
009 DARAT BLOK 009	AY	085	17,000 s/d	23,000	20,000
009 DK KAUMAN	AW	082	41,000 s/d	55,000	48,000
009 DK KAUMAN	AX	082	41,000 s/d	55,000	48,000
009 JL DESA	AU	081	55,000 s/d	73,000	64,000
009 JL RAYA	AV	078	114,000 s/d	142,000	128,000
009 JL RT	AW	082	41,000 s/d	55,000	48,000
009 JL RT	AX	082	41,000 s/d	55,000	48,000
009 JL RT	AY	085	17,000 s/d	23,000	20,000
009 KP RT	AW	082	41,000 s/d	55,000	48,000
009 KP RT	AX	082	41,000 s/d	55,000	48,000
009 KP RT	AY	085	17,000 s/d	23,000	20,000
010 JL KP RT BLOK 010	BB	079	91,000 s/d	114,000	103,000
010 JL RAYA KALI WADAS	AV	078	114,000 s/d	142,000	128,000
010 JL RAYA KALIWADAS	AV	078	114,000 s/d	142,000	128,000

KLASIFIKASI DAN BESARNYA NJOP PERMUKAAN BUMI BERUPA TANAH TAHUN 2021

PROPINSI:33-JAWA TENGAH
KAB/KOTA:26-PEKALONGAN

KECAMATAN:090-KESESI
KELURAHAN:011-KESESI

BLK NAMA JALAN	KODE KELAS		PENGGOLONGAN		KET NILAI JUAL
	ZNT	BUMI	NILAI JUAL BUMI	(Rupiah/M2)	OBJEK PAJAK BUMI
(Rupiah/M2)					
010 JL RAYA KESESI KAJEN	AJ	076	178,000 s/d	223,000	200,000
010 JL RAYA KESESI KOTA	AJ	076	178,000 s/d	223,000	200,000
010 JL RAYA KLIWADAS	AV	078	114,000 s/d	142,000	128,000
010 JL RT BLOK 010	BB	079	91,000 s/d	114,000	103,000
010 KP RT BLOK 010	BB	079	91,000 s/d	114,000	103,000
010 KP RT	BA	079	91,000 s/d	114,000	103,000
010 KP RT BLOK 010	AZ	079	91,000 s/d	114,000	103,000
010 KP RT BLOK 010	BA	079	91,000 s/d	114,000	103,000
010 KP RT BLOK 010	BB	079	91,000 s/d	114,000	103,000
011 JL KESESI KAJEN	AI	078	114,000 s/d	142,000	128,000
011 JL RAYA KESESI KAJEN	AI	078	114,000 s/d	142,000	128,000
011 JL RAYA KESESI KAJEN	AI	078	114,000 s/d	142,000	128,000
011 JL RAYA KESESI-KAJEN	AI	078	114,000 s/d	142,000	128,000
011 JL.RAYA	AI	078	114,000 s/d	142,000	128,000
011 SAWAH	BD	082	41,000 s/d	55,000	48,000
011 SAWAH BLOK 011	AJ	076	178,000 s/d	223,000	200,000
011 SAWAH BLOK 011	BC	082	41,000 s/d	55,000	48,000
011 SAWAH BLOK 011	BD	082	41,000 s/d	55,000	48,000
012 SAWAH BLOK 012	BC	082	41,000 s/d	55,000	48,000
012 SAWAH BLOK 012	BE	082	41,000 s/d	55,000	48,000
013 DK BANTUL	BG	080	73,000 s/d	91,000	82,000
013 DK BANTUL	BH	082	41,000 s/d	55,000	48,000
013 DUKUH BANTUL	BG	080	73,000 s/d	91,000	82,000
013 DUSUN BANTUL	BF	079	91,000 s/d	114,000	103,000
013 DUSUN BANTUL	BG	080	73,000 s/d	91,000	82,000
013 DUSUN BANTUL	BH	082	41,000 s/d	55,000	48,000
013 JL DESA	BD	082	41,000 s/d	55,000	48,000
013 JL DESA	BF	079	91,000 s/d	114,000	103,000
013 JL DESA	BG	080	73,000 s/d	91,000	82,000
013 JL DESA	BH	082	41,000 s/d	55,000	48,000
013 JL RAYA	BF	079	91,000 s/d	114,000	103,000
013 JL RT	BG	080	73,000 s/d	91,000	82,000
014 BLOK 014	BD	082	41,000 s/d	55,000	48,000
014 DARAT BLOK 014	AQ	087	8,400 s/d	12,000	10,000
014 JL DESA	AU	081	55,000 s/d	73,000	64,000
014 JL DESA	BD	082	41,000 s/d	55,000	48,000
014 JL DESA	BI	085	17,000 s/d	23,000	20,000
014 JL DESA	BJ	085	17,000 s/d	23,000	20,000
014 JL RAYA	BF	079	91,000 s/d	114,000	103,000
014 JL RT	BF	079	91,000 s/d	114,000	103,000
014 JL RT	BI	085	17,000 s/d	23,000	20,000
014 JL RT	BJ	085	17,000 s/d	23,000	20,000
014 JL RT	BK	084	23,000 s/d	31,000	27,000
014 JL RT	BL	085	17,000 s/d	23,000	20,000
014 JL.RT	BJ	085	17,000 s/d	23,000	20,000
015 DK BANTUL	BN	084	23,000 s/d	31,000	27,000
015 DUKUH BANTUL	BM	087	8,400 s/d	12,000	10,000
015 DUKUH BANTUL	BN	084	23,000 s/d	31,000	27,000
015 DUSUN BANSUN	BN	084	23,000 s/d	31,000	27,000
015 DUSUN BANTUL	BF	079	91,000 s/d	114,000	103,000
015 DUSUN BANTUL	BM	087	8,400 s/d	12,000	10,000
015 DUSUN BANTUL	BN	084	23,000 s/d	31,000	27,000

KLASIFIKASI DAN BESARNYA NJOP PERMUKAAN BUMI BERUPA TANAH TAHUN 2021

PROPINSI:33-JAWA TENGAH
KAB/KOTA:26-PEKALONGAN

KECAMATAN:090-KESESI
KELURAHAN:011-KESESI

BLK NAMA JALAN	KODE KELAS		PENGGOLONGAN		KET NILAI JUAL
	ZNT	BUMI	NILAI JUAL BUMI	(Rupiah/M2)	OBJEK PAJAK BUMI
					(Rupiah/M2)
015 JL DESA	BF	079	91,000 s/d	114,000	103,000
015 JL DESA	BM	087	8,400 s/d	12,000	10,000
015 JL DESA	BN	084	23,000 s/d	31,000	27,000
015 JL DESA BANTUL	BF	079	91,000 s/d	114,000	103,000
015 JL RT	BM	087	8,400 s/d	12,000	10,000
015 KEBANDUNGAN	BN	084	23,000 s/d	31,000	27,000
015 KP RT BLK 015	CX	085	17,000 s/d	23,000	20,000
015 KP RT BLOK 015	CX	085	17,000 s/d	23,000	20,000
015 KPRT	BM	087	8,400 s/d	12,000	10,000
016 DK BANTUL	BO	084	23,000 s/d	31,000	27,000
016 DUKUH BANTUL	BO	084	23,000 s/d	31,000	27,000
016 DUSUN BANTUL	BO	084	23,000 s/d	31,000	27,000
016 DUSUN BANTUL	BR	082	41,000 s/d	55,000	48,000
016 JL DESA	BO	084	23,000 s/d	31,000	27,000
016 JL DESA	BQ	085	17,000 s/d	23,000	20,000
016 JL DESA	BR	082	41,000 s/d	55,000	48,000
016 JL DUSUN BANTUL	BO	084	23,000 s/d	31,000	27,000
016 JL RAYA BANTUL	BF	079	91,000 s/d	114,000	103,000
016 JL RAYA BANTUL	BF	079	91,000 s/d	114,000	103,000
016 JL RT	BN	084	23,000 s/d	31,000	27,000
016 JL RT	BO	084	23,000 s/d	31,000	27,000
016 JL RT	BP	085	17,000 s/d	23,000	20,000
016 JL RT	BQ	085	17,000 s/d	23,000	20,000
017 DARAT BLOK 017	BV	087	8,400 s/d	12,000	10,000
017 DARAT BLOK 17	BV	087	8,400 s/d	12,000	10,000
017 DK BANTUL	BS	085	17,000 s/d	23,000	20,000
017 DSRAT BLOK 017	BV	087	8,400 s/d	12,000	10,000
017 DUDUN BANTUL	BS	085	17,000 s/d	23,000	20,000
017 DUSUN BANTUL	BS	085	17,000 s/d	23,000	20,000
017 DUSUN BANTUL	BT	082	41,000 s/d	55,000	48,000
017 JL DESA	BR	082	41,000 s/d	55,000	48,000
017 JL DESA	BT	082	41,000 s/d	55,000	48,000
017 JL DESA	BV	087	8,400 s/d	12,000	10,000
017 JL RT	BS	085	17,000 s/d	23,000	20,000
017 JL RT	BT	082	41,000 s/d	55,000	48,000
017 JL RT	BV	087	8,400 s/d	12,000	10,000
018 DARAT BLOK 018	BX	087	8,400 s/d	12,000	10,000
018 KP RT BLOK 018	BX	087	8,400 s/d	12,000	10,000
019 DUSUN BANTUL BLOK 019	BC	082	41,000 s/d	55,000	48,000
019 SAWAH BLOK 019	BC	082	41,000 s/d	55,000	48,000
019 SAWAH BLOKM 019	BC	082	41,000 s/d	55,000	48,000
019 SAWAH NBLOK 019	BC	082	41,000 s/d	55,000	48,000
020 SAWAH BLOK 020	BY	084	23,000 s/d	31,000	27,000
021 SAWAH BLOK 021	BC	082	41,000 s/d	55,000	48,000
021 DUSUN BANTUL	CA	082	41,000 s/d	55,000	48,000
021 DUSUN SEMAMPIR SAWAH BLOK 021	CB	082	41,000 s/d	55,000	48,000
021 KP RT BLOK 021	CB	082	41,000 s/d	55,000	48,000
021 SAWAH	CA	082	41,000 s/d	55,000	48,000
021 SAWAH BLOK 012	CB	082	41,000 s/d	55,000	48,000
021 SAWAH BLOK 021	AZ	079	91,000 s/d	114,000	103,000
021 SAWAH BLOK 021	BC	082	41,000 s/d	55,000	48,000
021 SAWAH BLOK 021	CA	082	41,000 s/d	55,000	48,000

KLASIFIKASI DAN BESARNYA NJOP PERMUKAAN BUMI BERUPA TANAH TAHUN 2021

PROPINSI:33-JAWA TENGAH
KAB/KOTA:26-PEKALONGAN

KECAMATAN:090-KESESI
KELURAHAN:011-KESESI

BLK NAMA JALAN	KODE ZNT	KELAS BUMI	PENGGOLONGAN NILAI JUAL BUMI (Rupiah/M2)	KET NILAI JUAL OBJEK PAJAK BUMI (Rupiah/M2)
021 SAWAH BLOK 021	CB	082	41,000 s/d 55,000	48,000
021 SAWAH BLOK 022	CA	082	41,000 s/d 55,000	48,000
021 SAWAH BLOK 023	CA	082	41,000 s/d 55,000	48,000
021 SAWAH BLOK 024	CA	082	41,000 s/d 55,000	48,000
021 SAWAH BLOK 025	CA	082	41,000 s/d 55,000	48,000
021 SAWAH BLOK 026	CA	082	41,000 s/d 55,000	48,000
021 SAWAH BLOK 027	CA	082	41,000 s/d 55,000	48,000
021 SAWAH BLOK 028	CA	082	41,000 s/d 55,000	48,000
021 SAWAH BLOK 029	CA	082	41,000 s/d 55,000	48,000
021 SAWAH BLOK 030	CA	082	41,000 s/d 55,000	48,000
021 SAWAH BLOK 031	CA	082	41,000 s/d 55,000	48,000
021 SAWAH BLOK 032	CA	082	41,000 s/d 55,000	48,000
021 SAWAH BLOK 033	CA	082	41,000 s/d 55,000	48,000
021 SAWAH BLOK 034	CA	082	41,000 s/d 55,000	48,000
021 SAWAH BLOK 035	CA	082	41,000 s/d 55,000	48,000
021 SAWAH BLOK 036	CA	082	41,000 s/d 55,000	48,000
021 SAWAH BLOK 038	CA	082	41,000 s/d 55,000	48,000
021 SAWAH BLOK 039	CA	082	41,000 s/d 55,000	48,000
021 SAWAH BLOK 040	CA	082	41,000 s/d 55,000	48,000
021 SAWAH BLOK 041	CA	082	41,000 s/d 55,000	48,000
021 SAWAH BLOK 042	CA	082	41,000 s/d 55,000	48,000
021 SAWAH BLOK 043	CA	082	41,000 s/d 55,000	48,000
021 SAWAH BLOK 044	CA	082	41,000 s/d 55,000	48,000
021 SAWAH BLOK 045	CA	082	41,000 s/d 55,000	48,000
021 SAWAH BLOK 046	CA	082	41,000 s/d 55,000	48,000
021 SAWAH BLOK 047	CA	082	41,000 s/d 55,000	48,000
021 SAWAH BLOK 048	CA	082	41,000 s/d 55,000	48,000
021 SAWAH BLOK 049	CA	082	41,000 s/d 55,000	48,000
021 SAWAH BLOK 050	CA	082	41,000 s/d 55,000	48,000
021 SAWAH BLOK 051	CA	082	41,000 s/d 55,000	48,000
021 SAWAH BLOK 052	CA	082	41,000 s/d 55,000	48,000
021 SAWAH BLOK 053	CA	082	41,000 s/d 55,000	48,000
021 SAWAH BLOK 054	CA	082	41,000 s/d 55,000	48,000
021 SAWAH BLOK 055	CA	082	41,000 s/d 55,000	48,000
021 SAWAH BLOK 056	CA	082	41,000 s/d 55,000	48,000
021 SAWAH BLOK 057	CA	082	41,000 s/d 55,000	48,000
021 SAWAH BLOK 058	CA	082	41,000 s/d 55,000	48,000
021 SAWAH BLOK 059	CA	082	41,000 s/d 55,000	48,000
021 SAWAH BLOK 060	CA	082	41,000 s/d 55,000	48,000
021 SAWAH BLOK 061	CA	082	41,000 s/d 55,000	48,000
021 SAWAH BLOK 21	CA	082	41,000 s/d 55,000	48,000
022 SAWAH BLOK 022	CA	082	41,000 s/d 55,000	48,000
023 SAWAH BLOK 023	CC	084	23,000 s/d 31,000	27,000
023 SAWAH BLOK 023	CD	085	17,000 s/d 23,000	20,000
024 DARAT BLOK 024	CC	084	23,000 s/d 31,000	27,000
024 SAWAH BLOK 024	CC	084	23,000 s/d 31,000	27,000
024 SAWAH BLOK 024	CD	085	17,000 s/d 23,000	20,000
024 SAWAH SEMAMPIR	CC	084	23,000 s/d 31,000	27,000
025 DARAT BLOK 025	CD	085	17,000 s/d 23,000	20,000
025 DARAT BLOK 025	CE	085	17,000 s/d 23,000	20,000
025 SAWAH BLOK 025	CD	085	17,000 s/d 23,000	20,000
025 SAWAH BLOK 025	CE	085	17,000 s/d 23,000	20,000

KLASIFIKASI DAN BESARNYA NJOP PERMUKAAN BUMI BERUPA TANAH TAHUN 2021

PROPINSI:33-JAWA TENGAH
KAB/KOTA:26-PEKALONGAN

KECAMATAN:090-KESESI
KELURAHAN:011-KESESI

BLK NAMA JALAN	KODE KELAS		PENGGOLONGAN		KET NILAI JUAL
	ZNT	BUMI	NILAI JUAL BUMI	(Rupiah/M2)	OBJEK PAJAK BUMI
					(Rupiah/M2)
025 SEMAMPIR SAWAH	CE	085	17,000 s/d	23,000	20,000
025 SEMAMPIR SAWAH BLOK 025	CE	085	17,000 s/d	23,000	20,000
026 DARAT BLOK 026	CG	084	23,000 s/d	31,000	27,000
026 DESA KAIBAHAN	CH	085	17,000 s/d	23,000	20,000
026 SAWAH BLOK 026	CH	085	17,000 s/d	23,000	20,000
026 SEMAMPIR KESESI	CH	085	17,000 s/d	23,000	20,000
027 SAWAH BLOK 027	CI	082	41,000 s/d	55,000	48,000
027 SAWAH BLOK 033	CI	082	41,000 s/d	55,000	48,000
028 KAIBAHAN	CK	082	41,000 s/d	55,000	48,000
028 SAWAH	CK	082	41,000 s/d	55,000	48,000
028 SAWAH BLOK 027	CK	082	41,000 s/d	55,000	48,000
028 SAWAH BLOK 028	CI	082	41,000 s/d	55,000	48,000
028 SAWAH BLOK 028	CJ	082	41,000 s/d	55,000	48,000
028 SAWAH BLOK 028	CK	082	41,000 s/d	55,000	48,000
029 SAWAH BLOK 029	CL	085	17,000 s/d	23,000	20,000
029 SAWAH BLOK 29	CL	085	17,000 s/d	23,000	20,000
030 DARAT BLOK 030	CE	085	17,000 s/d	23,000	20,000
030 DARAT BLOK 030	CV	087	8,400 s/d	12,000	10,000
030 DS KAIBAHAN	CV	087	8,400 s/d	12,000	10,000
030 SAWAH BLOK 030	CL	085	17,000 s/d	23,000	20,000
031 JL DESA	CM	084	23,000 s/d	31,000	27,000
031 SAWAH BLOK 031	CM	084	23,000 s/d	31,000	27,000
031 SAWAH BLOK 032	CM	084	23,000 s/d	31,000	27,000
031 SAWAH BLOK 033	CM	084	23,000 s/d	31,000	27,000
032 DUSUN SEMAMPIR	CN	081	55,000 s/d	73,000	64,000
032 JL DESA	CN	081	55,000 s/d	73,000	64,000
032 JL DESA	CQ	087	8,400 s/d	12,000	10,000
032 JL DESA	CR	082	41,000 s/d	55,000	48,000
032 JL DESA SEMAMPIR	CN	081	55,000 s/d	73,000	64,000
032 JL KAMPUNG	CN	081	55,000 s/d	73,000	64,000
032 JL KAMPUNG	CO	082	41,000 s/d	55,000	48,000
032 JL KAMPUNG	CP	082	41,000 s/d	55,000	48,000
032 JL KAMPUNG	CQ	087	8,400 s/d	12,000	10,000
032 JL KAMPUNG	CR	082	41,000 s/d	55,000	48,000
032 JL KAMPUNG SEMAMPIR	CN	081	55,000 s/d	73,000	64,000
032 JL KAMPUNG SEMAMPIR BLOK 032	CQ	087	8,400 s/d	12,000	10,000
032 KAMPUNG SEMAMPIR	CN	081	55,000 s/d	73,000	64,000
032 KAMPUNG SEMAMPIR	CQ	087	8,400 s/d	12,000	10,000
032 KAMPUNG SEMAMPIR BLOK 032	CQ	087	8,400 s/d	12,000	10,000
033 DARAT BLOK 013	CF	087	8,400 s/d	12,000	10,000
033 DARAT BLOK 033	CF	087	8,400 s/d	12,000	10,000
033 SAWAH BLOK 013	CS	085	17,000 s/d	23,000	20,000
033 SAWAH BLOK 033	CF	087	8,400 s/d	12,000	10,000
033 SAWAH BLOK 033	CS	085	17,000 s/d	23,000	20,000
033 SAWAH BLOK 034	CS	085	17,000 s/d	23,000	20,000
034 DARAT BLOK 034	CV	087	8,400 s/d	12,000	10,000
034 JL KAMPUNG	CW	082	41,000 s/d	55,000	48,000
034 JL DESA	CU	082	41,000 s/d	55,000	48,000
034 JL DESA BLOK 034	CU	082	41,000 s/d	55,000	48,000
034 JL KAMPUNG	CT	087	8,400 s/d	12,000	10,000
034 JL KAMPUNG	CU	082	41,000 s/d	55,000	48,000
034 JL KAMPUNG	CV	087	8,400 s/d	12,000	10,000

KLASIFIKASI DAN BESARNYA NJOP PERMUKAAN BUMI BERUPA TANAH TAHUN 2021

PROPINSI:33-JAWA TENGAH
KAB/KOTA:26-PEKALONGAN

KECAMATAN:090-KESESI
KELURAHAN:011-KESESI

BLK NAMA JALAN	KODE ZNT	KELAS BUMI	PENGGOLONGAN NILAI JUAL BUMI (Rupiah/M2)	KET OBJEK PAJAK BUMI (Rupiah/M2)	NILAI JUAL
034 JL KAMPUNG	CW	082	41,000 s/d	55,000	48,000
034 JL.KAMPUNG	CT	087	8,400 s/d	12,000	10,000
034 SAWAH	CV	087	8,400 s/d	12,000	10,000
034 SAWAH BLOK 034	CT	087	8,400 s/d	12,000	10,000
034 SAWAH BLOK 034	CW	082	41,000 s/d	55,000	48,000

KLASIFIKASI DAN BESARNYA NJOP PERMUKAAN BUMI BERUPA TANAH TAHUN 2021

PROPINSI:33-JAWA TENGAH
KAB/KOTA:26-PEKALONGAN

KECAMATAN:090-KESESI
KELURAHAN:012-SRINAHAN

BLK NAMA JALAN	KODE ZNT	KELAS BUMI	PENGGOLONGAN NILAI JUAL BUMI (Rupiah/M2)	KET NILAI JUAL OBJEK PAJAK BUMI (Rupiah/M2)	
001 BLOK 001	AB	080	73,000 s/d	91,000	82,000
001 DARAT BLOK 001	AA	082	41,000 s/d	55,000	48,000
001 DARAT BLOK 001	AB	080	73,000 s/d	91,000	82,000
001 JL DESA BLOK 001	AB	080	73,000 s/d	91,000	82,000
001 JL KABUPATEN	AA	082	41,000 s/d	55,000	48,000
001 KP RT	AA	082	41,000 s/d	55,000	48,000
001 KP RT BLOK 001	AA	082	41,000 s/d	55,000	48,000
002 DARAT BLOK 002	AC	081	55,000 s/d	73,000	64,000
002 JL DESA BLOK 002	AB	080	73,000 s/d	91,000	82,000
002 SRINAHAN	AB	080	73,000 s/d	91,000	82,000
003 JL DESA BLOK 003	AB	080	73,000 s/d	91,000	82,000
003 JL RAYA	AE	079	91,000 s/d	114,000	103,000
003 JL RAYA BLOK 003	AE	079	91,000 s/d	114,000	103,000
003 JL.DESA BLOK 003	AB	080	73,000 s/d	91,000	82,000
003 KP RT BLOK 003	AD	081	55,000 s/d	73,000	64,000
004 JL DESA	AB	080	73,000 s/d	91,000	82,000
004 JL DESA	AI	081	55,000 s/d	73,000	64,000
004 JL DESA BLOK 004	AB	080	73,000 s/d	91,000	82,000
004 JLN DESA BLOK 004	AB	080	73,000 s/d	91,000	82,000
004 KP RT	AI	081	55,000 s/d	73,000	64,000
004 KP RT BLOK 004	AB	080	73,000 s/d	91,000	82,000
004 KP RT BLOK 004	AI	081	55,000 s/d	73,000	64,000
004 SRINAHAN	AB	080	73,000 s/d	91,000	82,000
005 JL DESA	AB	080	73,000 s/d	91,000	82,000
005 JL DESA BLOK 005	AB	080	73,000 s/d	91,000	82,000
005 KP RT BLOK 005	BD	079	91,000 s/d	114,000	103,000
005 SRINAHAN	AB	080	73,000 s/d	91,000	82,000
006 JL DESA	AB	080	73,000 s/d	91,000	82,000
006 JL DESA	AE	079	91,000 s/d	114,000	103,000
006 JL DESA	AI	081	55,000 s/d	73,000	64,000
006 JL KABUPATEN	AE	079	91,000 s/d	114,000	103,000
006 JL KABUPATEN	AI	081	55,000 s/d	73,000	64,000
006 JL KABUPATEN BLOK 006	AE	079	91,000 s/d	114,000	103,000
006 JL KABUPATEN BLOK 006	AI	081	55,000 s/d	73,000	64,000
006 JL KABUPATEN BLOK 007	AE	079	91,000 s/d	114,000	103,000
006 JL KPRT BLOK 006	AI	081	55,000 s/d	73,000	64,000
006 JLN KESESI COMAL	AE	079	91,000 s/d	114,000	103,000
006 KESESI COMAL	AE	079	91,000 s/d	114,000	103,000
006 KP RT BLOK 006	AI	081	55,000 s/d	73,000	64,000
006 KPRT BLOK 006	AI	081	55,000 s/d	73,000	64,000
006 SRINAHAN	AE	079	91,000 s/d	114,000	103,000
006 SRINAHAN	AI	081	55,000 s/d	73,000	64,000
006 SRINAHAN KESESI	AE	079	91,000 s/d	114,000	103,000
007 BLOK 007	AJ	082	41,000 s/d	55,000	48,000
007 DUKUH SIMBANG	AJ	082	41,000 s/d	55,000	48,000
007 JALAN DESA	AH	080	73,000 s/d	91,000	82,000
007 JL DESA	AH	080	73,000 s/d	91,000	82,000
007 JL DESA BLOK 007	AH	080	73,000 s/d	91,000	82,000
007 JL DESA BLOK 007	AJ	082	41,000 s/d	55,000	48,000
007 JL KABUPATEN BLOK 007	AJ	082	41,000 s/d	55,000	48,000
007 KP RT BLOK 007	BC	081	55,000 s/d	73,000	64,000
007 SAWAH BENGKOK BLOK 007	AK	084	23,000 s/d	31,000	27,000

KLASIFIKASI DAN BESARNYA NJOP PERMUKAAN BUMI BERUPA TANAH TAHUN 2021

PROPINSI:33-JAWA TENGAH
KAB/KOTA:26-PEKALONGAN

KECAMATAN:090-KESESI
KELURAHAN:012-SRINAHAN

BLK NAMA JALAN	KODE KELAS		PENGGOLONGAN		KET NILAI JUAL
	ZNT	BUMI	NILAI JUAL BUMI	(Rupiah/M2)	OBJEK PAJAK BUMI
					(Rupiah/M2)
007 SAWAH BLOK 007	AJ	082	41,000 s/d	55,000	48,000
007 SRINAHAN	AH	080	73,000 s/d	91,000	82,000
007 SRINAHAN	AJ	082	41,000 s/d	55,000	48,000
007 SRINAHAN	AM	082	41,000 s/d	55,000	48,000
008 JL DESA	AB	080	73,000 s/d	91,000	82,000
008 JL DESA	AI	081	55,000 s/d	73,000	64,000
008 JL DESA BLOK 008	AB	080	73,000 s/d	91,000	82,000
008 JL KABUPATEN	AE	079	91,000 s/d	114,000	103,000
008 KP RT BLOK 008	AI	081	55,000 s/d	73,000	64,000
008 SRINAHAN	AI	081	55,000 s/d	73,000	64,000
009 JL DESA	AB	080	73,000 s/d	91,000	82,000
009 JL DESA	AE	079	91,000 s/d	114,000	103,000
009 JL DESA BLOK 009	AB	080	73,000 s/d	91,000	82,000
009 JL KABUPATEN	AE	079	91,000 s/d	114,000	103,000
009 KP RT BLOK 009	AD	081	55,000 s/d	73,000	64,000
009 SRINAHAN	AE	079	91,000 s/d	114,000	103,000
010 DS SRINAHAN	AB	080	73,000 s/d	91,000	82,000
010 JL DESA	AB	080	73,000 s/d	91,000	82,000
010 JL DESA	AE	079	91,000 s/d	114,000	103,000
010 JL DESA	AH	080	73,000 s/d	91,000	82,000
010 JL DESA BLOK 010	AB	080	73,000 s/d	91,000	82,000
010 JL DESA BLOK 010	AE	079	91,000 s/d	114,000	103,000
010 JL DESA BLOK 010	AH	080	73,000 s/d	91,000	82,000
010 JL KABUPATEN	AE	079	91,000 s/d	114,000	103,000
010 KP RT	AF	082	41,000 s/d	55,000	48,000
010 KP RT	AH	080	73,000 s/d	91,000	82,000
010 KP RT BLOK 010	AF	082	41,000 s/d	55,000	48,000
010 KP RT BLOK 010	AH	080	73,000 s/d	91,000	82,000
011 JL DESA BLOK 011	AG	082	41,000 s/d	55,000	48,000
011 SAWAH BLOK 011	AF	082	41,000 s/d	55,000	48,000
011 SAWAH BLOK 011	AG	082	41,000 s/d	55,000	48,000
011 SRINAHAN	AF	082	41,000 s/d	55,000	48,000
011 SRINAHAN	AG	082	41,000 s/d	55,000	48,000
012 DUSUN PENDIL	AL	082	41,000 s/d	55,000	48,000
012 JL DESA	AH	080	73,000 s/d	91,000	82,000
012 JL.DESA SRINAHAN	AL	082	41,000 s/d	55,000	48,000
012 SAWAH BENGKOK BLOK 012	AM	082	41,000 s/d	55,000	48,000
012 SAWAH BENGKOK BLOK 012	AN	082	41,000 s/d	55,000	48,000
012 SAWAH BLOK 012	AL	082	41,000 s/d	55,000	48,000
012 SAWAH BLOK 012	AN	082	41,000 s/d	55,000	48,000
013 DARAT BLOK 013	AP	082	41,000 s/d	55,000	48,000
013 SAWAH BENGKOK BLOK 013	AQ	082	41,000 s/d	55,000	48,000
013 SAWAH BLOK 013	AP	082	41,000 s/d	55,000	48,000
013 SRINAHAN	AF	082	41,000 s/d	55,000	48,000
014 DARAT BLOK 007	AR	081	55,000 s/d	73,000	64,000
014 DARAT BLOK 014	AR	081	55,000 s/d	73,000	64,000
014 JL DESA	AH	080	73,000 s/d	91,000	82,000
014 JL DESA	AR	081	55,000 s/d	73,000	64,000
014 JL DESA BLOK 007	AH	080	73,000 s/d	91,000	82,000
014 JL DESA BLOK 014	AH	080	73,000 s/d	91,000	82,000
014 JL DESA BLOK 014	AR	081	55,000 s/d	73,000	64,000
014 KP RT	AR	081	55,000 s/d	73,000	64,000

KLASIFIKASI DAN BESARNYA NJOP PERMUKAAN BUMI BERUPA TANAH TAHUN 2021

PROPINSI:33-JAWA TENGAH
KAB/KOTA:26-PEKALONGAN

KECAMATAN:090-KESESI
KELURAHAN:012-SRINAHAN

BLK NAMA JALAN	KODE KELAS		PENGGOLONGAN		KET NILAI JUAL
	ZNT	BUMI	NILAI JUAL BUMI	(Rupiah/M2)	OBJEK PAJAK BUMI
					(Rupiah/M2)
014 KP RT BLOK 014	AR	081	55,000 s/d	73,000	64,000
014 SRINAHAN	AR	081	55,000 s/d	73,000	64,000
015 DARAT BLOK 015	AT	081	55,000 s/d	73,000	64,000
015 JL DESA	AH	080	73,000 s/d	91,000	82,000
015 JL DESA	AS	080	73,000 s/d	91,000	82,000
015 JL DESA	AT	081	55,000 s/d	73,000	64,000
015 JL DESA BLOK 015	AT	081	55,000 s/d	73,000	64,000
015 JL RT	AS	080	73,000 s/d	91,000	82,000
015 JL RT BLOK 015	AS	080	73,000 s/d	91,000	82,000
015 JL.DESA	AH	080	73,000 s/d	91,000	82,000
015 KP RT	AT	081	55,000 s/d	73,000	64,000
015 KP RT BLOK 011	AT	081	55,000 s/d	73,000	64,000
015 KP RT BLOK 015	AS	080	73,000 s/d	91,000	82,000
015 KP RT BLOK 015	AT	081	55,000 s/d	73,000	64,000
016 JALAN DESA BLOK 016	AS	080	73,000 s/d	91,000	82,000
016 JL DESA	AH	080	73,000 s/d	91,000	82,000
016 JL DESA	AS	080	73,000 s/d	91,000	82,000
016 JL DESA BLOK 016	AS	080	73,000 s/d	91,000	82,000
016 JL DESA BLOK 016	AV	081	55,000 s/d	73,000	64,000
016 KP RT	AV	081	55,000 s/d	73,000	64,000
016 KP RT BLOK 016	AS	080	73,000 s/d	91,000	82,000
016 KP RT BLOK 016	AU	081	55,000 s/d	73,000	64,000
016 KP RT BLOK 016	AV	081	55,000 s/d	73,000	64,000
016 SRINAHAN	AS	080	73,000 s/d	91,000	82,000
017 KP RT BLOK 017	AV	081	55,000 s/d	73,000	64,000
017 SAWAH BLOK 017	AX	082	41,000 s/d	55,000	48,000
018 DARAT BLOK 018	AZ	082	41,000 s/d	55,000	48,000
018 GRAHA ASRI SRINAHAN KESESI	AE	079	91,000 s/d	114,000	103,000
018 JL DESA BLOK 018	AZ	082	41,000 s/d	55,000	48,000
018 SAWAH BLOK 018	AZ	082	41,000 s/d	55,000	48,000
018 SAWAH BLOK 18	AZ	082	41,000 s/d	55,000	48,000
018 SRINAHAN	AI	081	55,000 s/d	73,000	64,000
018 SRINAHAN	AZ	082	41,000 s/d	55,000	48,000
019 JL DESA BLOK 019	BB	084	23,000 s/d	31,000	27,000
019 JL SRINAHAN PONOLAWEN	BB	084	23,000 s/d	31,000	27,000
019 SAWAH BLOK 019	BB	084	23,000 s/d	31,000	27,000
019 SAWAH BLOK 19	BB	084	23,000 s/d	31,000	27,000
019 SRINAHAN	BB	084	23,000 s/d	31,000	27,000
020 JALAN GRIYA B2	AY	081	55,000 s/d	73,000	64,000
020 JL DESA	AY	081	55,000 s/d	73,000	64,000
020 JL DESA BLOK 020	AY	081	55,000 s/d	73,000	64,000
020 JL GRIYA B1	AY	081	55,000 s/d	73,000	64,000
020 JL GRIYA B2	AY	081	55,000 s/d	73,000	64,000
020 JL GRIYA B2 BLOK 020	AY	081	55,000 s/d	73,000	64,000
020 JL GRIYA RAYA	AY	081	55,000 s/d	73,000	64,000
020 JL GRIYA RAYA B	AY	081	55,000 s/d	73,000	64,000
020 JL GRIYA RAYA B2	AY	081	55,000 s/d	73,000	64,000
020 JL. GRIYA B2	AY	081	55,000 s/d	73,000	64,000
020 KP RT	AY	081	55,000 s/d	73,000	64,000
020 KP RT BLOK 020	AY	081	55,000 s/d	73,000	64,000
020 SRINAHAN	AY	081	55,000 s/d	73,000	64,000

KLASIFIKASI DAN BESARNYA NJOP PERMUKAAN BUMI BERUPA TANAH TAHUN 2021

PROPINSI:33-JAWA TENGAH
KAB/KOTA:26-PEKALONGAN

KECAMATAN:090-KESESI
KELURAHAN:013-KAIBAHAN

BLK NAMA JALAN	KODE KELAS		PENGGOLONGAN		KET NILAI JUAL
	ZNT	BUMI	NILAI JUAL BUMI	(Rupiah/M2)	OBJEK PAJAK BUMI
					(Rupiah/M2)
001 SAWAH	AC	085	17,000 s/d	23,000	20,000
001 SAWAH BLOK 001	AA	085	17,000 s/d	23,000	20,000
001 SAWAH BLOK 001	AB	087	8,400 s/d	12,000	10,000
001 SAWAH BLOK 001	AC	085	17,000 s/d	23,000	20,000
001 SAWAH BLOK 001	AD	082	41,000 s/d	55,000	48,000
002 SAWAH	AE	082	41,000 s/d	55,000	48,000
002 SAWAH BLOK 002	AE	082	41,000 s/d	55,000	48,000
002 SAWAH BLOK 003	AE	082	41,000 s/d	55,000	48,000
003 DARAT BLOK 003	AG	085	17,000 s/d	23,000	20,000
003 SAWAH	AF	082	41,000 s/d	55,000	48,000
003 SAWAH BLOK 003	AF	082	41,000 s/d	55,000	48,000
003 SAWAH BLOK 003	AG	085	17,000 s/d	23,000	20,000
004 JL DESA BLOK 004	AH	081	55,000 s/d	73,000	64,000
004 JL DESA BLOK 004	AI	081	55,000 s/d	73,000	64,000
004 KP RT	AH	081	55,000 s/d	73,000	64,000
004 KP RT BLOK 004	AH	081	55,000 s/d	73,000	64,000
004 KPRT	AH	081	55,000 s/d	73,000	64,000
004 SAWAH	AH	081	55,000 s/d	73,000	64,000
004 SAWAH BLOK 004	AH	081	55,000 s/d	73,000	64,000
004 SAWAH BLOK 005	AH	081	55,000 s/d	73,000	64,000
005 JL DESA	AI	081	55,000 s/d	73,000	64,000
005 JL DESA BLOK 005	AI	081	55,000 s/d	73,000	64,000
005 JL KPRT	AK	082	41,000 s/d	55,000	48,000
005 JL KPRT	AL	085	17,000 s/d	23,000	20,000
005 JL KPRT BLOK 005	AJ	082	41,000 s/d	55,000	48,000
005 JL KPRT BLOK 005	AK	082	41,000 s/d	55,000	48,000
005 JL KPRT BLOK 005	AL	085	17,000 s/d	23,000	20,000
005 KP RT	AI	081	55,000 s/d	73,000	64,000
005 KP RT	AK	082	41,000 s/d	55,000	48,000
005 KP RT	AL	085	17,000 s/d	23,000	20,000
005 KP RT BLOK 005	AI	081	55,000 s/d	73,000	64,000
005 KP RT BLOK 005	AJ	082	41,000 s/d	55,000	48,000
005 KP RT BLOK 005	AK	082	41,000 s/d	55,000	48,000
005 KP RT BLOK 005	AL	085	17,000 s/d	23,000	20,000
005 KPRT BLOK 005	AL	085	17,000 s/d	23,000	20,000
006 SAWAH BLOK 006	AM	082	41,000 s/d	55,000	48,000
006 SAWAH BLOK 006	AN	082	41,000 s/d	55,000	48,000
007 KP RT	AM	082	41,000 s/d	55,000	48,000
007 SAWAH	AM	082	41,000 s/d	55,000	48,000
007 SAWAH BLOK 007	AM	082	41,000 s/d	55,000	48,000
007 SAWAH BLOK 007	AO	082	41,000 s/d	55,000	48,000
008 SAWAH BLOK 008	AP	082	41,000 s/d	55,000	48,000
008 JL KPRT	AM	082	41,000 s/d	55,000	48,000
008 KAIBAHAN	AM	082	41,000 s/d	55,000	48,000
008 KP RT	AM	082	41,000 s/d	55,000	48,000
008 SAWAH	AM	082	41,000 s/d	55,000	48,000
008 SAWAH	AP	082	41,000 s/d	55,000	48,000
008 SAWAH BLOK 008	AM	082	41,000 s/d	55,000	48,000
008 SAWAH BLOK 008	AP	082	41,000 s/d	55,000	48,000
009 JL DESA	AS	080	73,000 s/d	91,000	82,000
009 JL DESA BLOK 009	AS	080	73,000 s/d	91,000	82,000
009 JL DESA BLOK 009	AT	081	55,000 s/d	73,000	64,000

KLASIFIKASI DAN BESARNYA NJOP PERMUKAAN BUMI BERUPA TANAH TAHUN 2021

PROPINSI:33-JAWA TENGAH
KAB/KOTA:26-PEKALONGAN

KECAMATAN:090-KESESI
KELURAHAN:013-KAIBAHAN

BLK NAMA JALAN	KODE KELAS		PENGGOLONGAN		KET NILAI JUAL
	ZNT	BUMI	NILAI JUAL BUMI	(Rupiah/M2)	OBJEK PAJAK BUMI
					(Rupiah/M2)
009 JL DESA KAIBAHAN	AS	080	73,000 s/d	91,000	82,000
009 JL KPRT	AS	080	73,000 s/d	91,000	82,000
009 JL KPRT	AT	081	55,000 s/d	73,000	64,000
009 JL KPRT	AU	081	55,000 s/d	73,000	64,000
009 JL KPRT BLOK 009	AT	081	55,000 s/d	73,000	64,000
009 JL KPRT BLOK 009	AU	081	55,000 s/d	73,000	64,000
009 JL KPRT DUSUN KAIBAHAN	AT	081	55,000 s/d	73,000	64,000
009 JL RAYA	AQ	079	91,000 s/d	114,000	103,000
009 JL RAYA BLOK 009	AQ	079	91,000 s/d	114,000	103,000
009 JL RAYA BLOK 009	AS	080	73,000 s/d	91,000	82,000
009 JL.DESA BLOK 009	AS	080	73,000 s/d	91,000	82,000
009 JL.DESA KAIBAHAN	AS	080	73,000 s/d	91,000	82,000
009 JL.RAYA KAIBAHAN	AQ	079	91,000 s/d	114,000	103,000
009 KP RT	AS	080	73,000 s/d	91,000	82,000
009 KP RT	AT	081	55,000 s/d	73,000	64,000
009 KP RT BLOK 009	AR	081	55,000 s/d	73,000	64,000
009 KP RT BLOK 009	AS	080	73,000 s/d	91,000	82,000
009 KP RT BLOK 009	AT	081	55,000 s/d	73,000	64,000
009 KP RT BLOK 009	AU	081	55,000 s/d	73,000	64,000
009 KP RT KAIBAHAN	AT	081	55,000 s/d	73,000	64,000
009 KPRT BLOK 009	AR	081	55,000 s/d	73,000	64,000
009 SAWAH BLOK 009	AQ	079	91,000 s/d	114,000	103,000
010 JL DESA	AV	082	41,000 s/d	55,000	48,000
010 JL DESA	AW	081	55,000 s/d	73,000	64,000
010 JL DESA BLOK 010	AV	082	41,000 s/d	55,000	48,000
010 JL DESA BLOK 010	AW	081	55,000 s/d	73,000	64,000
010 JL DESA BLOK 010	AX	082	41,000 s/d	55,000	48,000
010 JL DESA KAIBAHAN	AW	081	55,000 s/d	73,000	64,000
010 JL KPRT BLOK 010	AV	082	41,000 s/d	55,000	48,000
010 JL.DESA BLOK 010	AW	081	55,000 s/d	73,000	64,000
010 JL.KP RT KAIBAHAN	AW	081	55,000 s/d	73,000	64,000
010 KP RT	AV	082	41,000 s/d	55,000	48,000
010 KP RT	AW	081	55,000 s/d	73,000	64,000
010 KP RT BLOK 010	AV	082	41,000 s/d	55,000	48,000
010 KP RT BLOK 010	AW	081	55,000 s/d	73,000	64,000
010 KP RT BLOK 010	AX	082	41,000 s/d	55,000	48,000
010 KP RT KAIBAHAN	AV	082	41,000 s/d	55,000	48,000
010 KPRT KAIBAHAN BLOK 010	AW	081	55,000 s/d	73,000	64,000
011 JL RAYA KAIBAHAN	AZ	082	41,000 s/d	55,000	48,000
011 KP RT	AZ	082	41,000 s/d	55,000	48,000
011 SAWAH	AZ	082	41,000 s/d	55,000	48,000
011 SAWAH BLOK 011	AZ	082	41,000 s/d	55,000	48,000
011 SAWAHAN BLOK 011	AZ	082	41,000 s/d	55,000	48,000
012 JL RAYA KAIBAHAN	AZ	082	41,000 s/d	55,000	48,000
012 SAWAH	AZ	082	41,000 s/d	55,000	48,000
012 SAWAH BLOK 012	AZ	082	41,000 s/d	55,000	48,000
013 KP RT	BA	081	55,000 s/d	73,000	64,000
013 KP RT BLOK 013	BA	081	55,000 s/d	73,000	64,000
013 SAWAH	BA	081	55,000 s/d	73,000	64,000
013 SAWAH BLOK 013	BA	081	55,000 s/d	73,000	64,000
014 JL DESA	BD	080	73,000 s/d	91,000	82,000
014 JL RAYA	BB	079	91,000 s/d	114,000	103,000

KLASIFIKASI DAN BESARNYA NJOP PERMUKAAN BUMI BERUPA TANAH TAHUN 2021

PROPINSI:33-JAWA TENGAH
KAB/KOTA:26-PEKALONGAN

KECAMATAN:090-KESESI
KELURAHAN:013-KAIBAHAN

BLK NAMA JALAN	KODE KELAS		PENGGOLONGAN		KET NILAI JUAL
	ZNT	BUMI	NILAI JUAL BUMI	(Rupiah/M2)	OBJEK PAJAK BUMI
(Rupiah/M2)					
014 JL RAYA BLOK 014	BB	079	91,000 s/d	114,000	103,000
014 KP RT	BB	079	91,000 s/d	114,000	103,000
014 KP RT BLOK 014	BC	081	55,000 s/d	73,000	64,000
014 KP RT BLOK 014	BN	081	55,000 s/d	73,000	64,000
015 JL BRONDONG	BD	080	73,000 s/d	91,000	82,000
015 JL DESA	BD	080	73,000 s/d	91,000	82,000
015 JL DESA	BE	081	55,000 s/d	73,000	64,000
015 JL DESA BLOK 015	BD	080	73,000 s/d	91,000	82,000
015 JL DESA BLOK 015	BE	081	55,000 s/d	73,000	64,000
015 JL KP RT	BD	080	73,000 s/d	91,000	82,000
015 JL KPRT	BD	080	73,000 s/d	91,000	82,000
015 JL KPRT	BE	081	55,000 s/d	73,000	64,000
015 JL KPRT	BM	081	55,000 s/d	73,000	64,000
015 JL KPRT BLOK 015	BE	081	55,000 s/d	73,000	64,000
015 JL RAYA	BD	080	73,000 s/d	91,000	82,000
015 JL RAYA BLOK 015	BB	079	91,000 s/d	114,000	103,000
015 JL.DESA BLOK 015	BD	080	73,000 s/d	91,000	82,000
015 JL.DESA KAIBAHAN	BB	079	91,000 s/d	114,000	103,000
015 JL.DESA KAIBAHAN	BD	080	73,000 s/d	91,000	82,000
015 KP RT	BD	080	73,000 s/d	91,000	82,000
015 KP RT	BE	081	55,000 s/d	73,000	64,000
015 KP RT	BM	081	55,000 s/d	73,000	64,000
015 KP RT BLOK 015	BD	080	73,000 s/d	91,000	82,000
015 KP RT BLOK 015	BE	081	55,000 s/d	73,000	64,000
015 KP RT BLOK 015	BM	081	55,000 s/d	73,000	64,000
015 KP RT KAIBAHAN	BE	081	55,000 s/d	73,000	64,000
015 KPRT	BD	080	73,000 s/d	91,000	82,000
015 KPRT	BE	081	55,000 s/d	73,000	64,000
016 JL DESA	BD	080	73,000 s/d	91,000	82,000
016 JL DESA BLOK 016	BD	080	73,000 s/d	91,000	82,000
016 JL KP RT	BF	081	55,000 s/d	73,000	64,000
016 JL KPRT	BB	079	91,000 s/d	114,000	103,000
016 JL KPRT	BD	080	73,000 s/d	91,000	82,000
016 JL KPRT	BF	081	55,000 s/d	73,000	64,000
016 JL KPRT	BG	081	55,000 s/d	73,000	64,000
016 JL KPRT BLOK 016	BF	081	55,000 s/d	73,000	64,000
016 JL KPRT BLOK 016	BG	081	55,000 s/d	73,000	64,000
016 JL RAYA	BB	079	91,000 s/d	114,000	103,000
016 JL RAYA	BD	080	73,000 s/d	91,000	82,000
016 JL RAYA	BF	081	55,000 s/d	73,000	64,000
016 JL RAYA BLOK 016	BB	079	91,000 s/d	114,000	103,000
016 JL RAYA BLOK 016	BD	080	73,000 s/d	91,000	82,000
016 JL RAYA BLOK 016	BF	081	55,000 s/d	73,000	64,000
016 JL RAYA KAIBAHAN	BB	079	91,000 s/d	114,000	103,000
016 JL RAYA KAIBAHAN	BG	081	55,000 s/d	73,000	64,000
016 JL RAYA KAIBAHAN BLOK 016	BD	080	73,000 s/d	91,000	82,000
016 JL RAYA KAIBAHAN BLOK 016	BF	081	55,000 s/d	73,000	64,000
016 JL RAYA KAIBAHAN BLOK 016	BG	081	55,000 s/d	73,000	64,000
016 JL RAYA KLAIRAN	BB	079	91,000 s/d	114,000	103,000
016 JL.DESA	BD	080	73,000 s/d	91,000	82,000
016 JL.RAYA	BB	079	91,000 s/d	114,000	103,000
016 JL.RAYA BLOK 016	BB	079	91,000 s/d	114,000	103,000

KLASIFIKASI DAN BESARNYA NJOP PERMUKAAN BUMI BERUPA TANAH TAHUN 2021

PROPINSI:33-JAWA TENGAH
KAB/KOTA:26-PEKALONGAN

KECAMATAN:090-KESESI
KELURAHAN:013-KAIBAHAN

BLK NAMA JALAN	KODE KELAS		PENGGOLONGAN		KET NILAI JUAL
	ZNT	BUMI	NILAI JUAL BUMI	(Rupiah/M2)	OBJEK PAJAK BUMI
					(Rupiah/M2)
016 KP RT	BD	080	73,000 s/d	91,000	82,000
016 KP RT	BB	079	91,000 s/d	114,000	103,000
016 KP RT	BD	080	73,000 s/d	91,000	82,000
016 KP RT	BF	081	55,000 s/d	73,000	64,000
016 KP RT BLOK 016	BB	079	91,000 s/d	114,000	103,000
016 KP RT BLOK 016	BD	080	73,000 s/d	91,000	82,000
016 KP RT BLOK 016	BF	081	55,000 s/d	73,000	64,000
016 KP RT BLOK 016	BG	081	55,000 s/d	73,000	64,000
016 KP RT BLOK 017	BG	081	55,000 s/d	73,000	64,000
017 DARAT BLOK 017	BH	081	55,000 s/d	73,000	64,000
017 KP RT	BH	081	55,000 s/d	73,000	64,000
017 KP RT BLOK 017	BH	081	55,000 s/d	73,000	64,000
017 SAWAH	BH	081	55,000 s/d	73,000	64,000
017 SAWAH	BI	081	55,000 s/d	73,000	64,000
017 SAWAH 017	BH	081	55,000 s/d	73,000	64,000
017 SAWAH BLOK 015	BI	081	55,000 s/d	73,000	64,000
017 SAWAH BLOK 017	BH	081	55,000 s/d	73,000	64,000
017 SAWAH BLOK 017	BI	081	55,000 s/d	73,000	64,000
018 DS KAIBAHAN	BH	081	55,000 s/d	73,000	64,000
018 JL KPRT	BH	081	55,000 s/d	73,000	64,000
018 JL RAYA KAIBAHAN KESESI	BH	081	55,000 s/d	73,000	64,000
018 JL. RAYA KAIBAHAN-KESESI	BB	079	91,000 s/d	114,000	103,000
018 KP RT	BH	081	55,000 s/d	73,000	64,000
018 SAWAH	BH	081	55,000 s/d	73,000	64,000
018 SAWAH BLOK 018	BH	081	55,000 s/d	73,000	64,000
018 SAWAH BLOK 018	BJ	082	41,000 s/d	55,000	48,000
018 SAWAK	BH	081	55,000 s/d	73,000	64,000
019 SAWAH	BK	082	41,000 s/d	55,000	48,000
019 SAWAH BLOK 019	BK	082	41,000 s/d	55,000	48,000
020 JL DESA	BL	082	41,000 s/d	55,000	48,000
020 JL IRIGASI	BL	082	41,000 s/d	55,000	48,000
020 KP RT	BL	082	41,000 s/d	55,000	48,000
020 SAWAH	BL	082	41,000 s/d	55,000	48,000
020 SAWAH BLOK 020	BL	082	41,000 s/d	55,000	48,000

KLASIFIKASI DAN BESARNYA NJOP PERMUKAAN BUMI BERUPA TANAH TAHUN 2021

PROPINSI:33-JAWA TENGAH
KAB/KOTA:26-PEKALONGAN

KECAMATAN:090-KESESI
KELURAHAN:014-WATU PAYUNG

BLK NAMA JALAN	KODE KELAS		PENGGOLONGAN		KET NILAI JUAL
	ZNT	BUMI	NILAI JUAL BUMI	(Rupiah/M2)	OBJEK PAJAK BUMI
(Rupiah/M2)					
001 GG NASEM	AC	081	55,000 s/d	73,000	64,000
001 GG NASEM	AH	082	41,000 s/d	55,000	48,000
001 GG NGASEM	AC	081	55,000 s/d	73,000	64,000
001 JL KESESI BOJONG	AA	079	91,000 s/d	114,000	103,000
001 JL KESESI BOJONG	AC	081	55,000 s/d	73,000	64,000
001 JL WATUPAYUNG	AB	080	73,000 s/d	91,000	82,000
001 JL WATUPAYUNG	AE	082	41,000 s/d	55,000	48,000
001 JL. KESESI BOJONG	AA	079	91,000 s/d	114,000	103,000
001 KP BLOK 001	AD	082	41,000 s/d	55,000	48,000
001 KP BLOK 001	AH	082	41,000 s/d	55,000	48,000
002 JL DESA	AI	082	41,000 s/d	55,000	48,000
002 KP BLOK 002	AI	082	41,000 s/d	55,000	48,000
002 KP BLOK 002	AJ	084	23,000 s/d	31,000	27,000
002 SAWAH BLOK 002	AK	084	23,000 s/d	31,000	27,000
003 JL DESA	AI	082	41,000 s/d	55,000	48,000
003 KP BLOK 003	AI	082	41,000 s/d	55,000	48,000
003 KP BLOK 003	AL	084	23,000 s/d	31,000	27,000
003 SAWAH BLOK 013	AL	084	23,000 s/d	31,000	27,000
004 JL DESA	AI	082	41,000 s/d	55,000	48,000
004 KP BLOK 004	AI	082	41,000 s/d	55,000	48,000
004 KP BLOK 004	AM	084	23,000 s/d	31,000	27,000
004 KP BLOK 004	AN	085	17,000 s/d	23,000	20,000
004 SAWAH BLOK 004	AO	085	17,000 s/d	23,000	20,000
005 DARAT BLOK 005	AP	085	17,000 s/d	23,000	20,000
005 SAWAH BLOK 005	AO	085	17,000 s/d	23,000	20,000
006 DARAT BLOK 006	AI	082	41,000 s/d	55,000	48,000
006 JL DESA	AI	082	41,000 s/d	55,000	48,000
006 JL DESA	AQ	084	23,000 s/d	31,000	27,000
006 KP BLOK 006	AQ	084	23,000 s/d	31,000	27,000
006 SAWAH BLOK 006	AI	082	41,000 s/d	55,000	48,000
006 SAWAH BLOK 006	AO	085	17,000 s/d	23,000	20,000
007 DARAT BLOK 007	AI	082	41,000 s/d	55,000	48,000
007 DARAT BLOK 007	AS	085	17,000 s/d	23,000	20,000
007 JL DESA	AI	082	41,000 s/d	55,000	48,000
007 JL DESA BLOK 007	AI	082	41,000 s/d	55,000	48,000
007 KP BLOK	AR	084	23,000 s/d	31,000	27,000
007 KP BLOK 007	AR	084	23,000 s/d	31,000	27,000
008 SAWAH BLOK 008	AT	084	23,000 s/d	31,000	27,000
008 SAWAH BLOK 012	AT	084	23,000 s/d	31,000	27,000
009 SAWAH BLOK 009	AT	084	23,000 s/d	31,000	27,000
010 KP BLOK 010	AT	084	23,000 s/d	31,000	27,000
010 SAWAH BLOK 010	AT	084	23,000 s/d	31,000	27,000
011 SAWAH BLOK 011	AO	085	17,000 s/d	23,000	20,000
012 SAWAH BLOK 012	AU	082	41,000 s/d	55,000	48,000
012 SAWAH BLOK 12	AU	082	41,000 s/d	55,000	48,000
013 SAWAH BLOK 013	AV	081	55,000 s/d	73,000	64,000
014 JL RAYA KESESI-KAJEN	AV	081	55,000 s/d	73,000	64,000
014 PERUM GRIYA SURYA KENCANA	AA	079	91,000 s/d	114,000	103,000
014 PISMA GRIYA SURYA	AA	079	91,000 s/d	114,000	103,000
014 PISMA GRIYA SURYA	AA	079	91,000 s/d	114,000	103,000
014 SAWAH BLOK 014	AU	082	41,000 s/d	55,000	48,000
014 SAWAH BLOK 014	AV	081	55,000 s/d	73,000	64,000

KLASIFIKASI DAN BESARNYA NJOP PERMUKAAN BUMI BERUPA TANAH TAHUN 2021

PROPINSI:33-JAWA TENGAH
KAB/KOTA:26-PEKALONGAN

KECAMATAN:090-KESESI
KELURAHAN:015-KRANDON

BLK NAMA JALAN	KODE KELAS		PENGGOLONGAN		KET NILAI JUAL
	ZNT	BUMI	NILAI JUAL BUMI	(Rupiah/M2)	OBJEK PAJAK BUMI
					(Rupiah/M2)
001 KP RT BLOK 001	AA	082	41,000 s/d	55,000	48,000
001 SAWAH SENDANG	AA	082	41,000 s/d	55,000	48,000
001 SAWAH SENDANG BLOK 001	AA	082	41,000 s/d	55,000	48,000
002 DARAT GREJO	AA	082	41,000 s/d	55,000	48,000
002 KP RT BLOK 002	AA	082	41,000 s/d	55,000	48,000
002 SAWAH GREJO	AA	082	41,000 s/d	55,000	48,000
003 DARAT GREJO	AA	082	41,000 s/d	55,000	48,000
003 DARAT GREJO	AB	085	17,000 s/d	23,000	20,000
003 DARAT GREJO	AD	082	41,000 s/d	55,000	48,000
003 DARAT GREJO	AN	084	23,000 s/d	31,000	27,000
003 SAWAH GREJO	AA	082	41,000 s/d	55,000	48,000
004 DARAT GEMBIRO	AF	085	17,000 s/d	23,000	20,000
004 DARAT GEMBIRO	AI	081	55,000 s/d	73,000	64,000
004 DARAT GREJO	AC	081	55,000 s/d	73,000	64,000
004 DARAT GREJO	AE	084	23,000 s/d	31,000	27,000
004 DARAT GREJO	AF	085	17,000 s/d	23,000	20,000
004 DARAT GREJO	AG	085	17,000 s/d	23,000	20,000
004 DUSUN GREJO	AC	081	55,000 s/d	73,000	64,000
005 DARAT GEMBIRO	AA	082	41,000 s/d	55,000	48,000
005 DARAT GREJO	AC	081	55,000 s/d	73,000	64,000
005 DARAT GREJO	AH	084	23,000 s/d	31,000	27,000
005 DUDUN GREJO	AA	082	41,000 s/d	55,000	48,000
005 DUSUN GREJO	AA	082	41,000 s/d	55,000	48,000
005 GREJO	AC	081	55,000 s/d	73,000	64,000
005 MULYOJEJO	AA	082	41,000 s/d	55,000	48,000
005 SAWAH GREJO	AA	082	41,000 s/d	55,000	48,000
006 DARAT DUKUH GEMBIRO	AI	081	55,000 s/d	73,000	64,000
006 DARAT GEMBIRO	AI	081	55,000 s/d	73,000	64,000
006 DARAT GEMBIRO	AJ	082	41,000 s/d	55,000	48,000
006 DARAT GEMBIRO	AK	084	23,000 s/d	31,000	27,000
006 DARAT GEMBIRO	AL	084	23,000 s/d	31,000	27,000
006 DARAT GEMBIRO	AM	084	23,000 s/d	31,000	27,000
006 DARAT GREJO	AI	081	55,000 s/d	73,000	64,000
006 DARAT GREJO	AK	084	23,000 s/d	31,000	27,000
006 GEMBIRO - BANGUNAN	AI	081	55,000 s/d	73,000	64,000
006 GEMBIRO - SAWAH	AA	082	41,000 s/d	55,000	48,000
006 SAWAH GREJO	AA	082	41,000 s/d	55,000	48,000
006 SAWAH GREJO BLOK 006	AA	082	41,000 s/d	55,000	48,000
007 DARAT GEMBIRO	AR	082	41,000 s/d	55,000	48,000
007 GEMBIRO	AO	079	91,000 s/d	114,000	103,000
007 JL GG GEMBIRO	AO	079	91,000 s/d	114,000	103,000
007 JL GG GEMBIRO	AT	081	55,000 s/d	73,000	64,000
007 JL KESESI BOJONG	AO	079	91,000 s/d	114,000	103,000
007 JL KESESI BOJONG	AR	082	41,000 s/d	55,000	48,000
007 KP BLOK 007	AO	079	91,000 s/d	114,000	103,000
007 KP BLOK 007	AR	082	41,000 s/d	55,000	48,000
007 KP BLOK 017	AR	082	41,000 s/d	55,000	48,000
007 KP RT BLOK 007	AR	082	41,000 s/d	55,000	48,000
007 SAWAH GEMBIRO	AY	081	55,000 s/d	73,000	64,000
007 SAWAH GEMBIRO BLOK 007	AY	081	55,000 s/d	73,000	64,000
008 GEMBIRO	AO	079	91,000 s/d	114,000	103,000
008 GEMBIRO	AS	082	41,000 s/d	55,000	48,000

KLASIFIKASI DAN BESARNYA NJOP PERMUKAAN BUMI BERUPA TANAH TAHUN 2021

PROPINSI:33-JAWA TENGAH
KAB/KOTA:26-PEKALONGAN

KECAMATAN:090-KESESI
KELURAHAN:015-KRANDON

BLK NAMA JALAN	KODE KELAS		PENGGOLONGAN		KET NILAI JUAL OBJEK PAJAK BUMI (Rupiah/M2)
	ZNT	BUMI	NILAI JUAL BUMI (Rupiah/M2)		
008 GEMBIRO	AX	084	23,000 s/d	31,000	27,000
008 GEMBIRO - SAWAH	AX	084	23,000 s/d	31,000	27,000
008 JL DESA	AO	079	91,000 s/d	114,000	103,000
008 JL DESA	AU	084	23,000 s/d	31,000	27,000
008 JL DESA	BU	080	73,000 s/d	91,000	82,000
008 JL KESESI BOJONG	AO	079	91,000 s/d	114,000	103,000
008 JL KESESI BOJONG	AS	082	41,000 s/d	55,000	48,000
008 JL KESESI BOJONG	AV	082	41,000 s/d	55,000	48,000
008 JL KP BLOK 008	AV	082	41,000 s/d	55,000	48,000
008 JL. WATUPAYUNG	AO	079	91,000 s/d	114,000	103,000
008 KP BLOK 008	AS	082	41,000 s/d	55,000	48,000
008 KP BLOK 008	AT	081	55,000 s/d	73,000	64,000
008 KP BLOK 008	AU	084	23,000 s/d	31,000	27,000
008 KP BLOK 008	AV	082	41,000 s/d	55,000	48,000
008 KP BLOK 008	BU	080	73,000 s/d	91,000	82,000
008 SAWAH	AX	084	23,000 s/d	31,000	27,000
008 SAWAH GEMBIRO	AV	082	41,000 s/d	55,000	48,000
008 SAWAH GEMBIRO	AW	085	17,000 s/d	23,000	20,000
008 SAWAH GEMBIRO	AX	084	23,000 s/d	31,000	27,000
008 SAWAH GEMBIRO	AY	081	55,000 s/d	73,000	64,000
008 SAWAH GEMBIRO	BU	080	73,000 s/d	91,000	82,000
008 SAWAH GEMBIRO BLOK 008	AX	084	23,000 s/d	31,000	27,000
009 GEMBIRO	AY	081	55,000 s/d	73,000	64,000
009 GEMBIRO - SAWAH	AA	082	41,000 s/d	55,000	48,000
009 GEMBIRO - SAWAH	AY	081	55,000 s/d	73,000	64,000
009 JL KESESI BOJONG	AO	079	91,000 s/d	114,000	103,000
009 JL KESESI BOJONG	AY	081	55,000 s/d	73,000	64,000
009 SAWAH BLOK 009	AA	082	41,000 s/d	55,000	48,000
009 SAWAH BLOK 009	AY	081	55,000 s/d	73,000	64,000
010 SAWAH BLOK 010	AY	081	55,000 s/d	73,000	64,000
010 SAWAH SENDANG	AY	081	55,000 s/d	73,000	64,000
011 KP RT BLOK 011	AY	081	55,000 s/d	73,000	64,000
011 SAWAH BLOK 011	AY	081	55,000 s/d	73,000	64,000
011 SAWAH KETANON	AY	081	55,000 s/d	73,000	64,000
011 SAWAH KETANON BLOK 011	AY	081	55,000 s/d	73,000	64,000
012 JL KESESI BOJONG	AO	079	91,000 s/d	114,000	103,000
012 JL KESESI BOJONG	AY	081	55,000 s/d	73,000	64,000
012 SAWAH GEMBIRO	AY	081	55,000 s/d	73,000	64,000
012 SAWAH KETANON	AY	081	55,000 s/d	73,000	64,000
012 SAWAH KETANON BLOK 012	AY	081	55,000 s/d	73,000	64,000
013 DARAT KETANON	AO	079	91,000 s/d	114,000	103,000
013 GG KETANON	BL	081	55,000 s/d	73,000	64,000
013 GG KETATON	BL	081	55,000 s/d	73,000	64,000
013 JL KESESI BOJONG	AO	079	91,000 s/d	114,000	103,000
013 SAWAH	AY	081	55,000 s/d	73,000	64,000
013 SAWAH BLOK 013	AY	081	55,000 s/d	73,000	64,000
014 DARAT KETANON	BL	081	55,000 s/d	73,000	64,000
014 DARAT KETANON	BM	082	41,000 s/d	55,000	48,000
014 DARAT KETANON	BN	082	41,000 s/d	55,000	48,000
014 DARAT KETANON	BO	082	41,000 s/d	55,000	48,000
014 GG KETANON	BL	081	55,000 s/d	73,000	64,000
014 GG KETANON	BM	082	41,000 s/d	55,000	48,000

KLASIFIKASI DAN BESARNYA NJOP PERMUKAAN BUMI BERUPA TANAH TAHUN 2021

PROPINSI:33-JAWA TENGAH
KAB/KOTA:26-PEKALONGAN

KECAMATAN:090-KESESI
KELURAHAN:015-KRANDON

BLK NAMA JALAN	KODE KELAS		PENGGOLONGAN		KET NILAI JUAL
	ZNT	BUMI	NILAI JUAL BUMI	(Rupiah/M2)	OBJEK PAJAK BUMI
					(Rupiah/M2)
014 GG KETANON	BN	082	41,000 s/d	55,000	48,000
014 GG KETANON	BS	084	23,000 s/d	31,000	27,000
014 GG KETANON BLOK 014	BL	081	55,000 s/d	73,000	64,000
014 KETANON	BL	081	55,000 s/d	73,000	64,000
014 KETANON	BS	084	23,000 s/d	31,000	27,000
014 KP BLOK 014	BK	082	41,000 s/d	55,000	48,000
014 KP BLOK 014	BL	081	55,000 s/d	73,000	64,000
014 KP BLOK 014	BM	082	41,000 s/d	55,000	48,000
014 KP BLOK 014	BN	082	41,000 s/d	55,000	48,000
014 KP BLOK 014	BO	082	41,000 s/d	55,000	48,000
014 KP BLOK 014	BQ	082	41,000 s/d	55,000	48,000
014 KP BLOK 014	BS	084	23,000 s/d	31,000	27,000
014 SAWAH BLOK 014	BT	084	23,000 s/d	31,000	27,000
014 SENDANG	BS	084	23,000 s/d	31,000	27,000
015 DARAT KETANON	AY	081	55,000 s/d	73,000	64,000
015 GG SENDANG	AZ	081	55,000 s/d	73,000	64,000
015 GG SENDANG	BR	082	41,000 s/d	55,000	48,000
015 GG SENDANG BLOK 015	AZ	081	55,000 s/d	73,000	64,000
015 JL KESESI BOJONG	AO	079	91,000 s/d	114,000	103,000
015 JL KESESI BOJONG	AZ	081	55,000 s/d	73,000	64,000
015 KP BLOK 015	AZ	081	55,000 s/d	73,000	64,000
015 KP BLOK 015	BA	082	41,000 s/d	55,000	48,000
015 KP BLOK 015	BJ	082	41,000 s/d	55,000	48,000
015 KP BLOK 015	BP	082	41,000 s/d	55,000	48,000
015 KP BLOK 015	BR	082	41,000 s/d	55,000	48,000
015 KP KETANON BLOK 015	BR	082	41,000 s/d	55,000	48,000
015 SAWAH BLOK 015	AY	081	55,000 s/d	73,000	64,000
015 SAWAH KETANON	AY	081	55,000 s/d	73,000	64,000
015 SWAH BLOK 015	AY	081	55,000 s/d	73,000	64,000
016 GG SENDANG	AZ	081	55,000 s/d	73,000	64,000
016 GG SENDANG BLOK 016	AZ	081	55,000 s/d	73,000	64,000
016 JALAN KESESI - BOJONG	AO	079	91,000 s/d	114,000	103,000
016 JALAN KESESI BOJONG	AO	079	91,000 s/d	114,000	103,000
016 JL KESESI BOJONG	AO	079	91,000 s/d	114,000	103,000
016 JL KESESI BOJONG BLOK 016	AO	079	91,000 s/d	114,000	103,000
016 KP BLOK 016	AZ	081	55,000 s/d	73,000	64,000
016 KP BLOK 016	BA	082	41,000 s/d	55,000	48,000
016 KP BLOK 016	BB	082	41,000 s/d	55,000	48,000
016 KP BLOK 016	BC	082	41,000 s/d	55,000	48,000
016 KP BLOK 016	BE	082	41,000 s/d	55,000	48,000
016 KP BLOK 016	BF	082	41,000 s/d	55,000	48,000
016 KP BLOK 016	BG	082	41,000 s/d	55,000	48,000
016 KP BLOK 016	BH	082	41,000 s/d	55,000	48,000
016 KP BLOK 016	BI	082	41,000 s/d	55,000	48,000

KLASIFIKASI DAN BESARNYA NJOP PERMUKAAN BUMI BERUPA TANAH TAHUN 2021

PROPINSI:33-JAWA TENGAH
KAB/KOTA:26-PEKALONGAN

KECAMATAN:090-KESESI
KELURAHAN:016-PONOLAWEN

BLK NAMA JALAN	KODE KELAS		PENGGOLONGAN		KET NILAI JUAL
	ZNT	BUMI	NILAI JUAL BUMI	(Rupiah/M2)	OBJEK PAJAK BUMI
					(Rupiah/M2)
001 DARAT	AA	085	17,000 s/d	23,000	20,000
001 DARAT BLOK 001	AA	085	17,000 s/d	23,000	20,000
002 DARAT BLOK 002	AB	084	23,000 s/d	31,000	27,000
002 DS PONOLAWEN	AB	084	23,000 s/d	31,000	27,000
002 DUSUN PONOLAWEN	AB	084	23,000 s/d	31,000	27,000
002 KPRT	AB	084	23,000 s/d	31,000	27,000
002 PONOLAWEN	AB	084	23,000 s/d	31,000	27,000
002 SAWAH BLOK 001	AB	084	23,000 s/d	31,000	27,000
002 SAWAH BLOK 002	AB	084	23,000 s/d	31,000	27,000
002 SAWAH BLOK 003	AB	084	23,000 s/d	31,000	27,000
002 SIDOSARI	AB	084	23,000 s/d	31,000	27,000
003 DS PONOLAWEN	AC	082	41,000 s/d	55,000	48,000
003 DS PONOLAWEN	AD	085	17,000 s/d	23,000	20,000
003 DUSUN PONOLAWEN	AC	082	41,000 s/d	55,000	48,000
003 KPRT	AC	082	41,000 s/d	55,000	48,000
003 KPRT	AD	085	17,000 s/d	23,000	20,000
003 PONOLAWEN	AC	082	41,000 s/d	55,000	48,000
003 SAWAH BLOK 002	AD	085	17,000 s/d	23,000	20,000
003 SAWAH BLOK 003	AC	082	41,000 s/d	55,000	48,000
003 SAWAH BLOK 003	AD	085	17,000 s/d	23,000	20,000
003 SAWAH BLOK 003	AE	081	55,000 s/d	73,000	64,000
003 SAWAH BLOK 013	AC	082	41,000 s/d	55,000	48,000
004 DS PONOLAWEN	AE	081	55,000 s/d	73,000	64,000
004 DS PONOLAWEN	AF	082	41,000 s/d	55,000	48,000
004 DUSUN PONOLAWEN	AE	081	55,000 s/d	73,000	64,000
004 DUSUN PONOLAWEN	AF	082	41,000 s/d	55,000	48,000
004 KPRT	AF	082	41,000 s/d	55,000	48,000
004 PONOLAWEN	AE	081	55,000 s/d	73,000	64,000
004 SAWAH BLOK 003	AE	081	55,000 s/d	73,000	64,000
004 SAWAH BLOK 004	AE	081	55,000 s/d	73,000	64,000
004 SAWAH BLOK 004	AF	082	41,000 s/d	55,000	48,000
004 SAWAH BLOK 014	AE	081	55,000 s/d	73,000	64,000
005 DUSUN PONOLAWEN	AG	082	41,000 s/d	55,000	48,000
005 KPRT	AG	082	41,000 s/d	55,000	48,000
005 SAWAH BLOK 005	AG	082	41,000 s/d	55,000	48,000
006 DARAT BLOK 006	AH	082	41,000 s/d	55,000	48,000
006 DUSUN PONOLAWEN	AH	082	41,000 s/d	55,000	48,000
006 KALIMADE	AH	082	41,000 s/d	55,000	48,000
006 SAWAH BLOK 006	AH	082	41,000 s/d	55,000	48,000
006 SIDOMULYO	AH	082	41,000 s/d	55,000	48,000
007 DS PONOLAWEN	AJ	082	41,000 s/d	55,000	48,000
007 DUSUN PONOLAWEN	AJ	082	41,000 s/d	55,000	48,000
007 KALIMADE	AJ	082	41,000 s/d	55,000	48,000
007 KPRT	AJ	082	41,000 s/d	55,000	48,000
007 KPRT BLOK 007	AJ	082	41,000 s/d	55,000	48,000
007 SAWAH	AJ	082	41,000 s/d	55,000	48,000
007 SAWAH BLOK 004	AJ	082	41,000 s/d	55,000	48,000
007 SAWAH BLOK 006	AJ	082	41,000 s/d	55,000	48,000
007 SAWAH BLOK 007	AJ	082	41,000 s/d	55,000	48,000
007 WATU PAYUNG	AJ	082	41,000 s/d	55,000	48,000
008 DS PONOLAWEN	AK	081	55,000 s/d	73,000	64,000
008 DS PONOLAWEN	AL	080	73,000 s/d	91,000	82,000

KLASIFIKASI DAN BESARNYA NJOP PERMUKAAN BUMI BERUPA TANAH TAHUN 2021

PROPINSI:33-JAWA TENGAH
KAB/KOTA:26-PEKALONGAN

KECAMATAN:090-KESESI
KELURAHAN:016-PONOLAWEN

BLK NAMA JALAN	KODE KELAS		PENGGOLONGAN		KET NILAI JUAL
	ZNT	BUMI	NILAI JUAL BUMI	(Rupiah/M2)	OBJEK PAJAK BUMI
					(Rupiah/M2)
008 DSN PONOLAWEN	AK	081	55,000 s/d	73,000	64,000
008 DUSUN PONOLAWEN	AK	081	55,000 s/d	73,000	64,000
008 JL DESA	AK	081	55,000 s/d	73,000	64,000
008 JL DESA	AL	080	73,000 s/d	91,000	82,000
008 JL DESA	AO	079	91,000 s/d	114,000	103,000
008 JL DESA BLOK 008	AL	080	73,000 s/d	91,000	82,000
008 JL KPRT	AO	079	91,000 s/d	114,000	103,000
008 JL KPRT BLOK 014	AK	081	55,000 s/d	73,000	64,000
008 JL KPRT BLOK 014	AL	080	73,000 s/d	91,000	82,000
008 KP RT	AK	081	55,000 s/d	73,000	64,000
008 KP RT	AL	080	73,000 s/d	91,000	82,000
008 KP RT BLOK 008	AK	081	55,000 s/d	73,000	64,000
008 KP RT BLOK 009	AK	081	55,000 s/d	73,000	64,000
008 KP RT BLOK 014	AI	084	23,000 s/d	31,000	27,000
008 KP RT BLOK 014	AK	081	55,000 s/d	73,000	64,000
008 KP RT BLOK 014	AL	080	73,000 s/d	91,000	82,000
008 KP RT BLOK 014	AO	079	91,000 s/d	114,000	103,000
008 KPRT	AK	081	55,000 s/d	73,000	64,000
009 DS PONOLAWEN	AL	080	73,000 s/d	91,000	82,000
009 DS PONOLAWEN	AN	081	55,000 s/d	73,000	64,000
009 DSN PONOLAWEN	AL	080	73,000 s/d	91,000	82,000
009 DUSUN PONOLAWEN	AL	080	73,000 s/d	91,000	82,000
009 DUSUN PONOLAWEN	AM	081	55,000 s/d	73,000	64,000
009 DUSUN PONOLAWEN	AN	081	55,000 s/d	73,000	64,000
009 JL DESA	AL	080	73,000 s/d	91,000	82,000
009 JL DESA	AN	081	55,000 s/d	73,000	64,000
009 JL DESA	AO	079	91,000 s/d	114,000	103,000
009 JL KPRT	AL	080	73,000 s/d	91,000	82,000
009 JL KPRT BLOK 015	AL	080	73,000 s/d	91,000	82,000
009 JL KPRT BLOK 015	AM	081	55,000 s/d	73,000	64,000
009 JL KPRT BLOK 016	AN	081	55,000 s/d	73,000	64,000
009 JL RT	AL	080	73,000 s/d	91,000	82,000
009 JL RT BLOK 009	AL	080	73,000 s/d	91,000	82,000
009 JL RT BLOK 015	AL	080	73,000 s/d	91,000	82,000
009 JL RT BLOK 015	AM	081	55,000 s/d	73,000	64,000
009 JL RT BLOK 015	AN	081	55,000 s/d	73,000	64,000
009 JL RT BLOK 016	AL	080	73,000 s/d	91,000	82,000
009 JL RT BLOK 016	AN	081	55,000 s/d	73,000	64,000
009 JL RT BLOK 017	AL	080	73,000 s/d	91,000	82,000
009 JL RT BLOK 017	AN	081	55,000 s/d	73,000	64,000
009 KP RT	AL	080	73,000 s/d	91,000	82,000
009 KP RT	AM	081	55,000 s/d	73,000	64,000
009 KP RT	AN	081	55,000 s/d	73,000	64,000
009 KP RT BLOK 009	AL	080	73,000 s/d	91,000	82,000
009 KP RT BLOK 009	AM	081	55,000 s/d	73,000	64,000
009 KP RT BLOK 015	AL	080	73,000 s/d	91,000	82,000
009 KP RT BLOK 015	AM	081	55,000 s/d	73,000	64,000
009 KP RT BLOK 016	AL	080	73,000 s/d	91,000	82,000
009 KP RT BLOK 016	AN	081	55,000 s/d	73,000	64,000
009 KP RT BLOK 017	AL	080	73,000 s/d	91,000	82,000
009 KP RT BLOK 017	AN	081	55,000 s/d	73,000	64,000
009 KP RT BLOK 017	AO	079	91,000 s/d	114,000	103,000

KLASIFIKASI DAN BESARNYA NJOP PERMUKAAN BUMI BERUPA TANAH TAHUN 2021

PROPINSI:33-JAWA TENGAH
KAB/KOTA:26-PEKALONGAN

KECAMATAN:090-KESESI
KELURAHAN:016-PONOLAWEN

BLK NAMA JALAN	KODE KELAS		PENGGOLONGAN		KET NILAI JUAL
	ZNT	BUMI	NILAI JUAL BUMI	(Rupiah/M2)	OBJEK PAJAK BUMI
(Rupiah/M2)					
009 KPRT	AL	080	73,000 s/d	91,000	82,000
009 KPRT	AM	081	55,000 s/d	73,000	64,000
009 KPRT	AO	079	91,000 s/d	114,000	103,000
009 KPRT BLOK 009	AL	080	73,000 s/d	91,000	82,000
009 PONOLAWEN	AN	081	55,000 s/d	73,000	64,000
010 DUSUN PONOLAWEN	AL	080	73,000 s/d	91,000	82,000
010 DUSUN PONOLAWEN	AP	081	55,000 s/d	73,000	64,000
010 JL DESA	AL	080	73,000 s/d	91,000	82,000
010 JL DESA BLOK 010	AL	080	73,000 s/d	91,000	82,000
010 JL DESA BLOK 010	AO	079	91,000 s/d	114,000	103,000
010 JL DESA BLOK 010	AP	081	55,000 s/d	73,000	64,000
010 JL KPRT	AL	080	73,000 s/d	91,000	82,000
010 JL KPRT	AO	079	91,000 s/d	114,000	103,000
010 JL KPRT	AP	081	55,000 s/d	73,000	64,000
010 JL KPRT BLOK 010	AL	080	73,000 s/d	91,000	82,000
010 JL KPRT BLOK 010	AP	081	55,000 s/d	73,000	64,000
010 JL.DESA BLOK 010	AP	081	55,000 s/d	73,000	64,000
010 JL.RT	AL	080	73,000 s/d	91,000	82,000
010 KP RT	AL	080	73,000 s/d	91,000	82,000
010 KP RT	AP	081	55,000 s/d	73,000	64,000
010 KP RT BLOK 010	AL	080	73,000 s/d	91,000	82,000
010 KP RT BLOK 010	AP	081	55,000 s/d	73,000	64,000
010 KP RT BLOK 013	AL	080	73,000 s/d	91,000	82,000
010 KP RT BLOK 013	AP	081	55,000 s/d	73,000	64,000
010 KPRT	AP	081	55,000 s/d	73,000	64,000
010 PONOLAWEN	AL	080	73,000 s/d	91,000	82,000
011 DARAT BLOK 011	AR	084	23,000 s/d	31,000	27,000
011 DUSUN PONOLAWEN	AL	080	73,000 s/d	91,000	82,000
011 DUSUN PONOLAWEN	AQ	085	17,000 s/d	23,000	20,000
011 DUSUN PONOLAWEN	AR	084	23,000 s/d	31,000	27,000
011 DUSUN PONOLAWEN BLOK 011	AR	084	23,000 s/d	31,000	27,000
011 JL DESA BLOK 011	AO	079	91,000 s/d	114,000	103,000
011 JL KPRT BLOK 011	AQ	085	17,000 s/d	23,000	20,000
011 JL RT BLOK 011	AL	080	73,000 s/d	91,000	82,000
011 JL.RT	AL	080	73,000 s/d	91,000	82,000
011 JL.RT	AR	084	23,000 s/d	31,000	27,000
011 KP RT	AL	080	73,000 s/d	91,000	82,000
011 KP RT BLOK 011	AL	080	73,000 s/d	91,000	82,000
011 KP RT BLOK 011	AQ	085	17,000 s/d	23,000	20,000
011 KPRT	AQ	085	17,000 s/d	23,000	20,000
011 PONOLAWEN	AR	084	23,000 s/d	31,000	27,000
012 JL RT BLOK 012	AT	080	73,000 s/d	91,000	82,000
012 CILANGKAP	AT	080	73,000 s/d	91,000	82,000
012 DS PETIR	AT	080	73,000 s/d	91,000	82,000
012 DS PETIR	AU	081	55,000 s/d	73,000	64,000
012 DUSUN PETIR	AS	078	114,000 s/d	142,000	128,000
012 DUSUN PETIR	AT	080	73,000 s/d	91,000	82,000
012 DUSUN PETIR	AU	081	55,000 s/d	73,000	64,000
012 DUSUN PETIR BLOK 012	AU	081	55,000 s/d	73,000	64,000
012 JL DESA	AU	081	55,000 s/d	73,000	64,000
012 JL DESA	AW	079	91,000 s/d	114,000	103,000
012 JL KPRT	AT	080	73,000 s/d	91,000	82,000

KLASIFIKASI DAN BESARNYA NJOP PERMUKAAN BUMI BERUPA TANAH TAHUN 2021

PROPINSI:33-JAWA TENGAH
KAB/KOTA:26-PEKALONGAN

KECAMATAN:090-KESESI
KELURAHAN:016-PONOLAWEN

BLK NAMA JALAN	KODE KELAS		PENGGOLONGAN		KET NILAI JUAL
	ZNT	BUMI	NILAI JUAL BUMI	(Rupiah/M2)	OBJEK PAJAK BUMI
(Rupiah/M2)					
012 JL KPRT	AU	081	55,000 s/d	73,000	64,000
012 JL KPRT BLOK 009	AU	081	55,000 s/d	73,000	64,000
012 JL KPRT BLOK 010	AT	080	73,000 s/d	91,000	82,000
012 JL KPRT BLOK 012	AU	081	55,000 s/d	73,000	64,000
012 JL RAYA	AS	078	114,000 s/d	142,000	128,000
012 JL RAYA	AU	081	55,000 s/d	73,000	64,000
012 JL RT	AS	078	114,000 s/d	142,000	128,000
012 JL RT	AT	080	73,000 s/d	91,000	82,000
012 JL RT 10	AT	080	73,000 s/d	91,000	82,000
012 JL RT BLOK 009	AT	080	73,000 s/d	91,000	82,000
012 JL RT BLOK 009	AU	081	55,000 s/d	73,000	64,000
012 JL RT BLOK 010	AT	080	73,000 s/d	91,000	82,000
012 JL RT BLOK 011	AT	080	73,000 s/d	91,000	82,000
012 JL RT BLOK 012	AT	080	73,000 s/d	91,000	82,000
012 JL RT BLOK 10	AT	080	73,000 s/d	91,000	82,000
012 JL RT DUSUN PETIR	AT	080	73,000 s/d	91,000	82,000
012 JL RW	AW	079	91,000 s/d	114,000	103,000
012 JL. RT	AT	080	73,000 s/d	91,000	82,000
012 JL.RT	AS	078	114,000 s/d	142,000	128,000
012 JL.RT	AU	081	55,000 s/d	73,000	64,000
012 KP RT	AS	078	114,000 s/d	142,000	128,000
012 KP RT	AT	080	73,000 s/d	91,000	82,000
012 KP RT	AU	081	55,000 s/d	73,000	64,000
012 KP RT BLOK 009	AT	080	73,000 s/d	91,000	82,000
012 KP RT BLOK 009	AU	081	55,000 s/d	73,000	64,000
012 KP RT BLOK 009	AW	079	91,000 s/d	114,000	103,000
012 KP RT BLOK 010	AT	080	73,000 s/d	91,000	82,000
012 KP RT BLOK 010	AU	081	55,000 s/d	73,000	64,000
012 KP RT BLOK 011	AT	080	73,000 s/d	91,000	82,000
012 KP RT BLOK 011	AU	081	55,000 s/d	73,000	64,000
012 KPRT	AS	078	114,000 s/d	142,000	128,000
012 KPRT	AT	080	73,000 s/d	91,000	82,000
012 KPRT	AU	081	55,000 s/d	73,000	64,000
013 DS PETIR	AV	082	41,000 s/d	55,000	48,000
013 DUSUN BRIJAHAN	AV	082	41,000 s/d	55,000	48,000
013 DUSUN PETIR	AV	082	41,000 s/d	55,000	48,000
013 JL RT BLOK 013	AV	082	41,000 s/d	55,000	48,000
013 JL.RT	AV	082	41,000 s/d	55,000	48,000
013 KPRT	AV	082	41,000 s/d	55,000	48,000
013 SAWAH BLOK 006	AV	082	41,000 s/d	55,000	48,000
013 SAWAH BLOK 013	AV	082	41,000 s/d	55,000	48,000
013 SAWAH BLOK 017	AV	082	41,000 s/d	55,000	48,000
014 DK PETER	AX	082	41,000 s/d	55,000	48,000
014 DS PETIR	AX	082	41,000 s/d	55,000	48,000
014 DUSUN BRIJAHAN	AX	082	41,000 s/d	55,000	48,000
014 DUSUN PETIR	AX	082	41,000 s/d	55,000	48,000
014 JL RT BLOK 14	AX	082	41,000 s/d	55,000	48,000
014 JL.RT	AX	082	41,000 s/d	55,000	48,000
014 KPRT	AX	082	41,000 s/d	55,000	48,000
014 PONOLAWEN	AX	082	41,000 s/d	55,000	48,000
014 PONOLAWEN RT 14	AX	082	41,000 s/d	55,000	48,000
014 SAWAH BLOK 014	AX	082	41,000 s/d	55,000	48,000

KLASIFIKASI DAN BESARNYA NJOP PERMUKAAN BUMI BERUPA TANAH TAHUN 2021

PROPINSI:33-JAWA TENGAH
KAB/KOTA:26-PEKALONGAN

KECAMATAN:090-KESESI
KELURAHAN:016-PONOLAWEN

BLK NAMA JALAN	KODE KELAS		PENGGOLONGAN		KET NILAI JUAL
	ZNT	BUMI	NILAI JUAL BUMI	(Rupiah/M2)	OBJEK PAJAK BUMI
(Rupiah/M2)					
015 DS PETIR	AY	082	41,000 s/d	55,000	48,000
015 DUSUN BRIJAHAN	AY	082	41,000 s/d	55,000	48,000
015 SAWAH BLOK 015	AY	082	41,000 s/d	55,000	48,000
016 DS BRIJAHAN	AY	082	41,000 s/d	55,000	48,000
016 DUSUN BRIJAHAN	AY	082	41,000 s/d	55,000	48,000
016 JL.RT	AY	082	41,000 s/d	55,000	48,000
016 KPRT	AY	082	41,000 s/d	55,000	48,000
016 PONOLAWEN	AY	082	41,000 s/d	55,000	48,000
016 SAWAH	AY	082	41,000 s/d	55,000	48,000
016 SAWAH BLOK 016	AY	082	41,000 s/d	55,000	48,000
017 DUSUN PETIR	AY	082	41,000 s/d	55,000	48,000
017 SAWAH BLOK 014	AY	082	41,000 s/d	55,000	48,000
017 SAWAH BLOK 017	AY	082	41,000 s/d	55,000	48,000
018 DUSUN BRIJAHAD	AZ	082	41,000 s/d	55,000	48,000
018 DUSUN BRIJAHAN	AZ	082	41,000 s/d	55,000	48,000
018 KPRT RT	AZ	082	41,000 s/d	55,000	48,000
018 SAWAH BLOK 018	AZ	082	41,000 s/d	55,000	48,000
019 DUSUN BRIJAHAN	BA	081	55,000 s/d	73,000	64,000
019 SAWAH BLOK 018	BA	081	55,000 s/d	73,000	64,000
019 SAWAH BLOK 019	BA	081	55,000 s/d	73,000	64,000
020 DARAT BLOK 020	BB	081	55,000 s/d	73,000	64,000
021 DS BRIJAHAN	BC	080	73,000 s/d	91,000	82,000
021 DS BRIJAHAN	BD	080	73,000 s/d	91,000	82,000
021 DS BRIJAHAN	BE	080	73,000 s/d	91,000	82,000
021 DUSUN BRIJAHAN	BC	080	73,000 s/d	91,000	82,000
021 DUSUN BRIJAHAN	BD	080	73,000 s/d	91,000	82,000
021 DUSUN BRJAHAN	BC	080	73,000 s/d	91,000	82,000
021 DUSUN PONOLAWEN	BC	080	73,000 s/d	91,000	82,000
021 JL DESA	BC	080	73,000 s/d	91,000	82,000
021 JL DESA	BD	080	73,000 s/d	91,000	82,000
021 JL DESA	BE	080	73,000 s/d	91,000	82,000
021 JL DESA BLOK 021	BC	080	73,000 s/d	91,000	82,000
021 JL DESA BLOK 021	BD	080	73,000 s/d	91,000	82,000
021 JL KPRT	BD	080	73,000 s/d	91,000	82,000
021 JL KPRT BLOK 001	BE	080	73,000 s/d	91,000	82,000
021 JL KPRT BLOK 002	BD	080	73,000 s/d	91,000	82,000
021 JL KPRT BLOK 003	BD	080	73,000 s/d	91,000	82,000
021 JL KPRT BLOK 021	BD	080	73,000 s/d	91,000	82,000
021 JL KPRT BLOK 021	BE	080	73,000 s/d	91,000	82,000
021 JL KPRT DUSUN BRIJAHAN	BD	080	73,000 s/d	91,000	82,000
021 JL RAYA	AS	078	114,000 s/d	142,000	128,000
021 JL RAYA	BE	080	73,000 s/d	91,000	82,000
021 JL.RT	BD	080	73,000 s/d	91,000	82,000
021 KP RT	BC	080	73,000 s/d	91,000	82,000
021 KP RT	BD	080	73,000 s/d	91,000	82,000
021 KP RT BLOK 001	BD	080	73,000 s/d	91,000	82,000
021 KP RT BLOK 001	BE	080	73,000 s/d	91,000	82,000
021 KP RT BLOK 002	BD	080	73,000 s/d	91,000	82,000
021 KP RT BLOK 003	BD	080	73,000 s/d	91,000	82,000
021 KP RT BLOK 021	BD	080	73,000 s/d	91,000	82,000
021 KP RT BLOK 021	BE	080	73,000 s/d	91,000	82,000
021 KP RT DUSUN BRIJAHAN BLOK 021	BD	080	73,000 s/d	91,000	82,000

KLASIFIKASI DAN BESARNYA NJOP PERMUKAAN BUMI BERUPA TANAH TAHUN 2021

PROPINSI:33-JAWA TENGAH
KAB/KOTA:26-PEKALONGAN

KECAMATAN:090-KESESI
KELURAHAN:016-PONOLAWEN

BLK NAMA JALAN	KODE KELAS		PENGGOLONGAN		KET NILAI JUAL
	ZNT	BUMI	NILAI JUAL BUMI	(Rupiah/M2)	OBJEK PAJAK BUMI
(Rupiah/M2)					
021 KPRT	BE	080	73,000 s/d	91,000	82,000
021 KPRT BLOK 021	BE	080	73,000 s/d	91,000	82,000
021 PONOLAWEN	BD	080	73,000 s/d	91,000	82,000
021 PONOLAWEN	BE	080	73,000 s/d	91,000	82,000
022 DS BRIJAHAN	AS	078	114,000 s/d	142,000	128,000
022 DS BRIJAHAN	BK	080	73,000 s/d	91,000	82,000
022 DUSUN BRIJAHAN	AS	078	114,000 s/d	142,000	128,000
022 DUSUN BRIJAHAN	AW	079	91,000 s/d	114,000	103,000
022 DUSUN BRIJAHAN	BH	081	55,000 s/d	73,000	64,000
022 DUSUN BRIJAHAN	BI	081	55,000 s/d	73,000	64,000
022 DUSUN BRIJAHAN	BK	080	73,000 s/d	91,000	82,000
022 DUSUN PETIR	BK	080	73,000 s/d	91,000	82,000
022 JL KP RT	BK	080	73,000 s/d	91,000	82,000
022 JL KPRT	BI	081	55,000 s/d	73,000	64,000
022 JL KPRT	BK	080	73,000 s/d	91,000	82,000
022 JL KPRT BLOK 002	BK	080	73,000 s/d	91,000	82,000
022 JL KPRT BLOK 003	BK	080	73,000 s/d	91,000	82,000
022 JL KPRT BLOK 004	BI	081	55,000 s/d	73,000	64,000
022 JL KPRT BLOK 004	BK	080	73,000 s/d	91,000	82,000
022 JL KPRT BLOK 005	BK	080	73,000 s/d	91,000	82,000
022 JL KPRT BLOK 007	BF	081	55,000 s/d	73,000	64,000
022 JL KPRT BLOK 022	AW	079	91,000 s/d	114,000	103,000
022 JL KPRT BLOK 022	BI	081	55,000 s/d	73,000	64,000
022 JL KPRT BLOK 022	BK	080	73,000 s/d	91,000	82,000
022 JL RAYA	AS	078	114,000 s/d	142,000	128,000
022 JL RAYA	BF	081	55,000 s/d	73,000	64,000
022 JL RAYA	BK	080	73,000 s/d	91,000	82,000
022 JL RT	BG	081	55,000 s/d	73,000	64,000
022 JL RT	BK	080	73,000 s/d	91,000	82,000
022 JL.RT	AS	078	114,000 s/d	142,000	128,000
022 JL.RT	BF	081	55,000 s/d	73,000	64,000
022 JL.RT	BK	080	73,000 s/d	91,000	82,000
022 KP RT	BF	081	55,000 s/d	73,000	64,000
022 KP RT	BK	080	73,000 s/d	91,000	82,000
022 KP RT 04	BI	081	55,000 s/d	73,000	64,000
022 KP RT BLOK	BK	080	73,000 s/d	91,000	82,000
022 KP RT BLOK 001	BI	081	55,000 s/d	73,000	64,000
022 KP RT BLOK 001	BK	080	73,000 s/d	91,000	82,000
022 KP RT BLOK 002	BH	081	55,000 s/d	73,000	64,000
022 KP RT BLOK 002	BI	081	55,000 s/d	73,000	64,000
022 KP RT BLOK 002	BK	080	73,000 s/d	91,000	82,000
022 KP RT BLOK 003	BG	081	55,000 s/d	73,000	64,000
022 KP RT BLOK 003	BH	081	55,000 s/d	73,000	64,000
022 KP RT BLOK 003	BK	080	73,000 s/d	91,000	82,000
022 KP RT BLOK 004	AS	078	114,000 s/d	142,000	128,000
022 KP RT BLOK 004	BI	081	55,000 s/d	73,000	64,000
022 KP RT BLOK 004	BK	080	73,000 s/d	91,000	82,000
022 KP RT BLOK 005	BF	081	55,000 s/d	73,000	64,000
022 KP RT BLOK 005	BH	081	55,000 s/d	73,000	64,000
022 KP RT BLOK 005	BK	080	73,000 s/d	91,000	82,000
022 KP RT BLOK 006	BG	081	55,000 s/d	73,000	64,000
022 KP RT BLOK 006	BK	080	73,000 s/d	91,000	82,000

KLASIFIKASI DAN BESARNYA NJOP PERMUKAAN BUMI BERUPA TANAH TAHUN 2021

PROPINSI:33-JAWA TENGAH
KAB/KOTA:26-PEKALONGAN

KECAMATAN:090-KESESI
KELURAHAN:016-PONOLAWEN

BLK NAMA JALAN	KODE KELAS		PENGGOLONGAN		KET NILAI JUAL
	ZNT	BUMI	NILAI JUAL BUMI	(Rupiah/M2)	OBJEK PAJAK BUMI
					(Rupiah/M2)
022 KP RT BLOK 007	AS	078	114,000 s/d	142,000	128,000
022 KP RT BLOK 007	AW	079	91,000 s/d	114,000	103,000
022 KP RT BLOK 007	BF	081	55,000 s/d	73,000	64,000
022 KP RT BLOK 007	BG	081	55,000 s/d	73,000	64,000
022 KP RT BLOK 007	BK	080	73,000 s/d	91,000	82,000
022 KP RT BLOK 022	AW	079	91,000 s/d	114,000	103,000
022 KP RT BLOK 022	BF	081	55,000 s/d	73,000	64,000
022 KP RT BLOK 022	BH	081	55,000 s/d	73,000	64,000
022 KP RT BLOK 022	BK	080	73,000 s/d	91,000	82,000
022 KPRT BLOK 003	BK	080	73,000 s/d	91,000	82,000
023 JL RAYA	AS	078	114,000 s/d	142,000	128,000
023 JL RAYA PONOLAWEN SRAGI	BL	084	23,000 s/d	31,000	27,000
023 JL RAYA SRAGI KESESI	AS	078	114,000 s/d	142,000	128,000
023 JL. RAYA SRAGI-KESESI	AS	078	114,000 s/d	142,000	128,000
023 KP RT BLOK 023	BJ	084	23,000 s/d	31,000	27,000
023 KP RT BLOK 023	BK	080	73,000 s/d	91,000	82,000
023 KPRT	BL	084	23,000 s/d	31,000	27,000
023 SAWAH BLOK 023	BL	084	23,000 s/d	31,000	27,000
024 DS BRIJAHAN	BM	081	55,000 s/d	73,000	64,000
024 DUSUN BRIJAHAN	BM	081	55,000 s/d	73,000	64,000
024 DUSUN BRIJAHAN	BN	082	41,000 s/d	55,000	48,000
024 DUSUN PONOLAWEN	BM	081	55,000 s/d	73,000	64,000
024 KRANDON BLOK 024	BM	081	55,000 s/d	73,000	64,000
024 SAWAH BLOK 024	BM	081	55,000 s/d	73,000	64,000
024 SAWAH BLOK 024	BM	081	55,000 s/d	73,000	64,000
024 SAWAH BLOK 024	BN	082	41,000 s/d	55,000	48,000
024 SAWAH BRIJAHAN	BM	081	55,000 s/d	73,000	64,000

KLASIFIKASI DAN BESARNYA NJOP PERMUKAAN BUMI BERUPA TANAH TAHUN 2021

PROPINSI:33-JAWA TENGAH
KAB/KOTA:26-PEKALONGAN

KECAMATAN:090-KESESI
KELURAHAN:017-KALIMADE

BLK NAMA JALAN	KODE KELAS		PENGGOLONGAN		KET NILAI JUAL
	ZNT	BUMI	NILAI JUAL BUMI	(Rupiah/M2)	OBJEK PAJAK BUMI
(Rupiah/M2)					
001 JL SAWAH	AB	084	23,000 s/d	31,000	27,000
001 SAWAH BLOK 001	AA	085	17,000 s/d	23,000	20,000
001 SAWAH BLOK 001	AB	084	23,000 s/d	31,000	27,000
002 SAWAH BLOK 002	AC	082	41,000 s/d	55,000	48,000
002 SAWAH BLOK 002	AD	082	41,000 s/d	55,000	48,000
002 SAWAH BLOK 002	AE	082	41,000 s/d	55,000	48,000
002 SAWAH BLOK 003	AC	082	41,000 s/d	55,000	48,000
002 SAWAH BLOK 004	AC	082	41,000 s/d	55,000	48,000
003 JL GANG	AF	081	55,000 s/d	73,000	64,000
003 JL KPRT	AH	082	41,000 s/d	55,000	48,000
003 JL KPRT BLOK 003	AG	082	41,000 s/d	55,000	48,000
003 JL KPRT BLOK 003	AH	082	41,000 s/d	55,000	48,000
003 JL KPRT BLOK 003	AZ	082	41,000 s/d	55,000	48,000
003 JL RT BLOK 002	AF	081	55,000 s/d	73,000	64,000
003 JL RT BLOK 003	AF	081	55,000 s/d	73,000	64,000
003 JL RT BLOK 003	AG	082	41,000 s/d	55,000	48,000
003 JL.RT BLOK 003	AF	081	55,000 s/d	73,000	64,000
003 KALIMADE	AH	082	41,000 s/d	55,000	48,000
003 KP RT	AG	082	41,000 s/d	55,000	48,000
003 KP RT BLOK 002	AF	081	55,000 s/d	73,000	64,000
003 KP RT BLOK 002	AH	082	41,000 s/d	55,000	48,000
003 KP RT BLOK 003	AF	081	55,000 s/d	73,000	64,000
003 KP RT BLOK 003	AG	082	41,000 s/d	55,000	48,000
003 KP RT BLOK 003	AH	082	41,000 s/d	55,000	48,000
003 KP RT BLOK 003	AZ	082	41,000 s/d	55,000	48,000
003 KPRT BLOK 003	AF	081	55,000 s/d	73,000	64,000
003 KPRT BLOK 003	AH	082	41,000 s/d	55,000	48,000
003 SAWAH BLOK 001	AH	082	41,000 s/d	55,000	48,000
004 SAWAH	AI	082	41,000 s/d	55,000	48,000
004 SAWAH BLOK	AI	082	41,000 s/d	55,000	48,000
004 SAWAH BLOK 004	AI	082	41,000 s/d	55,000	48,000
005 JALAN DESA	AJ	085	17,000 s/d	23,000	20,000
005 SAWAH BLOK 005	AJ	085	17,000 s/d	23,000	20,000
005 SAWAH BLOK 005	AJ	085	17,000 s/d	23,000	20,000
006 DARAT BLOK 006	AK	085	17,000 s/d	23,000	20,000
006 JL SAWAH	AK	085	17,000 s/d	23,000	20,000
007 JALAN AWAH	AN	082	41,000 s/d	55,000	48,000
007 JALAN SAWAH	AN	082	41,000 s/d	55,000	48,000
007 JL DESA	AM	082	41,000 s/d	55,000	48,000
007 JL SAWAH	AL	082	41,000 s/d	55,000	48,000
007 JL SAWAH	AM	082	41,000 s/d	55,000	48,000
007 KP RT BLOK 007	AN	082	41,000 s/d	55,000	48,000
007 SAWAH BLOK	AL	082	41,000 s/d	55,000	48,000
007 SAWAH BLOK	AM	082	41,000 s/d	55,000	48,000
007 SAWAH BLOK 004	AN	082	41,000 s/d	55,000	48,000
007 SAWAH BLOK 007	AL	082	41,000 s/d	55,000	48,000
007 SAWAH BLOK 007	AM	082	41,000 s/d	55,000	48,000
007 SAWAH BLOK 007	AN	082	41,000 s/d	55,000	48,000
008 DK KALIMADE	AP	081	55,000 s/d	73,000	64,000
008 JALAN GANG	AP	081	55,000 s/d	73,000	64,000
008 JALAN GANG	AQ	080	73,000 s/d	91,000	82,000
008 JL DESA	AP	081	55,000 s/d	73,000	64,000

KLASIFIKASI DAN BESARNYA NJOP PERMUKAAN BUMI BERUPA TANAH TAHUN 2021

PROPINSI:33-JAWA TENGAH
KAB/KOTA:26-PEKALONGAN

KECAMATAN:090-KESESI
KELURAHAN:017-KALIMADE

BLK NAMA JALAN	KODE KELAS		PENGGOLONGAN		KET NILAI JUAL
	ZNT	BUMI	NILAI JUAL BUMI	(Rupiah/M2)	OBJEK PAJAK BUMI
					(Rupiah/M2)
008 JL GANG	AP	081	55,000 s/d	73,000	64,000
008 JL GANG	AQ	080	73,000 s/d	91,000	82,000
008 JL GG KAMPUNG	AP	081	55,000 s/d	73,000	64,000
008 JL KPRT	AP	081	55,000 s/d	73,000	64,000
008 JL KPRT BLOK 008	AP	081	55,000 s/d	73,000	64,000
008 JL KPRT BLOK 008	AQ	080	73,000 s/d	91,000	82,000
008 JL RT BLOK 004	AQ	080	73,000 s/d	91,000	82,000
008 JL RT BLOK 008	AQ	080	73,000 s/d	91,000	82,000
008 JL RT BLOK 004	AQ	080	73,000 s/d	91,000	82,000
008 KALIMADE RT 02	AO	081	55,000 s/d	73,000	64,000
008 KP RT	AP	081	55,000 s/d	73,000	64,000
008 KP RT	AQ	080	73,000 s/d	91,000	82,000
008 KP RT BLOK 002	AO	081	55,000 s/d	73,000	64,000
008 KP RT BLOK 002	AQ	080	73,000 s/d	91,000	82,000
008 KP RT BLOK 004	AP	081	55,000 s/d	73,000	64,000
008 KP RT BLOK 004	AQ	080	73,000 s/d	91,000	82,000
008 KP RT BLOK 008	AP	081	55,000 s/d	73,000	64,000
008 KP RT BLOK 008	AQ	080	73,000 s/d	91,000	82,000
008 KP RT BLOK 012	AO	081	55,000 s/d	73,000	64,000
008 KP RT BLOK 012	AQ	080	73,000 s/d	91,000	82,000
008 KPRT BLOK 004	AQ	080	73,000 s/d	91,000	82,000
009 DARAT BLOK 009	AQ	080	73,000 s/d	91,000	82,000
009 DESA KWASEN	AQ	080	73,000 s/d	91,000	82,000
009 JALAN DESA	AR	081	55,000 s/d	73,000	64,000
009 JL DESA	AR	081	55,000 s/d	73,000	64,000
009 JL GANG	AQ	080	73,000 s/d	91,000	82,000
009 JL KP RT BLOK 002	AQ	080	73,000 s/d	91,000	82,000
009 JL KPRT	AR	081	55,000 s/d	73,000	64,000
009 JL KPRT BLOK 002	AR	081	55,000 s/d	73,000	64,000
009 JL KPRT BLOK 009	AR	081	55,000 s/d	73,000	64,000
009 JL RT BLOK 001	AQ	080	73,000 s/d	91,000	82,000
009 JL RT BLOK 002	AQ	080	73,000 s/d	91,000	82,000
009 JL RT BLOK 002	AR	081	55,000 s/d	73,000	64,000
009 JL RT BLOK 009	AQ	080	73,000 s/d	91,000	82,000
009 KP RT	AR	081	55,000 s/d	73,000	64,000
009 KP RT BLOK 001	AR	081	55,000 s/d	73,000	64,000
009 KP RT BLOK 002	AQ	080	73,000 s/d	91,000	82,000
009 KP RT BLOK 002	AR	081	55,000 s/d	73,000	64,000
009 KP RT BLOK 009	AQ	080	73,000 s/d	91,000	82,000
009 KP RT BLOK 009	AR	081	55,000 s/d	73,000	64,000
009 KPRT BLOK 002	AR	081	55,000 s/d	73,000	64,000
009 KPRT BLOK 009	AR	081	55,000 s/d	73,000	64,000
010 JL DESA	AQ	080	73,000 s/d	91,000	82,000
010 JL DESA	AS	081	55,000 s/d	73,000	64,000
010 JL GANG	AS	081	55,000 s/d	73,000	64,000
010 JL KPRT BLOK 003	AS	081	55,000 s/d	73,000	64,000
010 JL KPRT BLOK 010	AQ	080	73,000 s/d	91,000	82,000
010 JL KPRT BLOK 010	AS	081	55,000 s/d	73,000	64,000
010 JL RT	AQ	080	73,000 s/d	91,000	82,000
010 JL RT BLOK 002	AQ	080	73,000 s/d	91,000	82,000
010 JL RT BLOK 002	AS	081	55,000 s/d	73,000	64,000
010 JL RT BLOK 003	AQ	080	73,000 s/d	91,000	82,000

KLASIFIKASI DAN BESARNYA NJOP PERMUKAAN BUMI BERUPA TANAH TAHUN 2021

PROPINSI:33-JAWA TENGAH
KAB/KOTA:26-PEKALONGAN

KECAMATAN:090-KESESI
KELURAHAN:017-KALIMADE

BLK NAMA JALAN	KODE KELAS		PENGGOLONGAN		KET NILAI JUAL
	ZNT	BUMI	NILAI JUAL BUMI	(Rupiah/M2)	OBJEK PAJAK BUMI
(Rupiah/M2)					
010 JL RT BLOK 004	AQ	080	73,000 s/d	91,000	82,000
010 JL RT BLOK 010	AQ	080	73,000 s/d	91,000	82,000
010 JL.RT BLOK 003	AQ	080	73,000 s/d	91,000	82,000
010 KP RT	AQ	080	73,000 s/d	91,000	82,000
010 KP RT	AS	081	55,000 s/d	73,000	64,000
010 KP RT BLOK 002	AS	081	55,000 s/d	73,000	64,000
010 KP RT BLOK 003	AS	081	55,000 s/d	73,000	64,000
010 KP RT BLOK 004	AQ	080	73,000 s/d	91,000	82,000
010 KP RT BLOK 004	AS	081	55,000 s/d	73,000	64,000
010 KP RT BLOK 010	AQ	080	73,000 s/d	91,000	82,000
010 KP RT BLOK 010	AS	081	55,000 s/d	73,000	64,000
011 JL DESA	AU	081	55,000 s/d	73,000	64,000
011 JL SAWAH	AU	081	55,000 s/d	73,000	64,000
011 SAWAH BLOK 011	AU	081	55,000 s/d	73,000	64,000
012 DARAT BLOK 012	AW	081	55,000 s/d	73,000	64,000
012 DARAT BLOK 12	AW	081	55,000 s/d	73,000	64,000
012 JALAN SAWAH	AW	081	55,000 s/d	73,000	64,000
012 JL SAWAH	AW	081	55,000 s/d	73,000	64,000
012 KALIMADE	AW	081	55,000 s/d	73,000	64,000
013 JALAN RT BLOK 001	AV	080	73,000 s/d	91,000	82,000
013 JL DESA	AV	080	73,000 s/d	91,000	82,000
013 JL GG	AX	081	55,000 s/d	73,000	64,000
013 JL KPRT	AV	080	73,000 s/d	91,000	82,000
013 JL KPRT BLOK 013	AV	080	73,000 s/d	91,000	82,000
013 JL RT BLOK 001	AV	080	73,000 s/d	91,000	82,000
013 JL RT BLOK 010	AV	080	73,000 s/d	91,000	82,000
013 JL RT BLOK 013	AV	080	73,000 s/d	91,000	82,000
013 KP RT BLOK 013	AX	081	55,000 s/d	73,000	64,000
013 KP RT BLOK 001	AV	080	73,000 s/d	91,000	82,000
013 KP RT BLOK 001	AX	081	55,000 s/d	73,000	64,000
013 KP RT BLOK 002	AX	081	55,000 s/d	73,000	64,000
013 KP RT BLOK 013	AV	080	73,000 s/d	91,000	82,000
013 KP RT BLOK 013	AX	081	55,000 s/d	73,000	64,000
014 JL SAWAH	AU	081	55,000 s/d	73,000	64,000
014 SAWAH BLOK 014	AU	081	55,000 s/d	73,000	64,000

KLASIFIKASI DAN BESARNYA NJOP PERMUKAAN BUMI BERUPA TANAH TAHUN 2021

PROPINSI:33-JAWA TENGAH
KAB/KOTA:26-PEKALONGAN

KECAMATAN:090-KESESI
KELURAHAN:018-SIDOMULYO

BLK NAMA JALAN	KODE KELAS		PENGGOLONGAN		KET NILAI JUAL
	ZNT	BUMI	NILAI JUAL BUMI	(Rupiah/M2)	OBJEK PAJAK BUMI
					(Rupiah/M2)
001 BLOK SAWAH	AA	082	41,000 s/d	55,000	48,000
001 JL RT 06 RW 01	AA	082	41,000 s/d	55,000	48,000
001 SAWAH BLOK 001	AA	082	41,000 s/d	55,000	48,000
001 SAWAH BLOK 1	AA	082	41,000 s/d	55,000	48,000
001 SIDOMULYO	AA	082	41,000 s/d	55,000	48,000
002 DARAT BLOK 002	AC	087	8,400 s/d	12,000	10,000
002 DARAT BLOK 2	AC	087	8,400 s/d	12,000	10,000
002 SAWAH BLOK 002	AB	082	41,000 s/d	55,000	48,000
002 SAWAH BLOK 002	AC	087	8,400 s/d	12,000	10,000
002 SAWAH BLOK 002	AD	082	41,000 s/d	55,000	48,000
002 SAWAH BLOK 2	AB	082	41,000 s/d	55,000	48,000
002 SIDOMULYO	AB	082	41,000 s/d	55,000	48,000
002 SIDOMULYO	AC	087	8,400 s/d	12,000	10,000
003 SAWAH BLOK 003	AE	082	41,000 s/d	55,000	48,000
004 BLOK 004	AF	082	41,000 s/d	55,000	48,000
004 JL RT 06 RW 01	AF	082	41,000 s/d	55,000	48,000
004 SAWAH BLOK 004	AF	082	41,000 s/d	55,000	48,000
004 SAWAH BLOK 4	AF	082	41,000 s/d	55,000	48,000
004 SIDOMULYO	AF	082	41,000 s/d	55,000	48,000
005 JL.DESA	AG	084	23,000 s/d	31,000	27,000
005 SAWAH BLOK 005	AG	084	23,000 s/d	31,000	27,000
005 SIDOMULYO	AG	084	23,000 s/d	31,000	27,000
006 JALAN DESA	AJ	086	12,000 s/d	17,000	14,000
006 JALAN DESA	AL	084	23,000 s/d	31,000	27,000
006 JALAN DESA	AO	085	17,000 s/d	23,000	20,000
006 JALAN RTRW	AL	084	23,000 s/d	31,000	27,000
006 JL DESA	AJ	086	12,000 s/d	17,000	14,000
006 JL DESA	AK	087	8,400 s/d	12,000	10,000
006 JL DESA	AL	084	23,000 s/d	31,000	27,000
006 JL DESA	AO	085	17,000 s/d	23,000	20,000
006 JL DESA	AP	084	23,000 s/d	31,000	27,000
006 JL DESA BLOK 006	AO	085	17,000 s/d	23,000	20,000
006 JL KP RT BLOK 006	AQ	081	55,000 s/d	73,000	64,000
006 JL KP RT RW BLOK 006	AQ	081	55,000 s/d	73,000	64,000
006 JL RAYA	AH	084	23,000 s/d	31,000	27,000
006 JL RAYA	AL	084	23,000 s/d	31,000	27,000
006 JL RAYA	AQ	081	55,000 s/d	73,000	64,000
006 JL RT	AH	084	23,000 s/d	31,000	27,000
006 JL RT 002 RW 01	AJ	086	12,000 s/d	17,000	14,000
006 JL RT 02	AJ	086	12,000 s/d	17,000	14,000
006 JL RT 02 RW 01	AJ	086	12,000 s/d	17,000	14,000
006 JL RT 03 RW 01	AL	084	23,000 s/d	31,000	27,000
006 JL RT 2 RW 1	AL	084	23,000 s/d	31,000	27,000
006 JL RT RW	AH	084	23,000 s/d	31,000	27,000
006 JL RT RW	AJ	086	12,000 s/d	17,000	14,000
006 JL RT RW	AL	084	23,000 s/d	31,000	27,000
006 JL RT RW	AM	085	17,000 s/d	23,000	20,000
006 JL RT RW	AN	085	17,000 s/d	23,000	20,000
006 JL RT RW	AO	085	17,000 s/d	23,000	20,000
006 JL RT RW	AP	084	23,000 s/d	31,000	27,000
006 JL RT RW	AQ	081	55,000 s/d	73,000	64,000
006 JL RT RW BLOK 006	AL	084	23,000 s/d	31,000	27,000

KLASIFIKASI DAN BESARNYA NJOP PERMUKAAN BUMI BERUPA TANAH TAHUN 2021

PROPINSI:33-JAWA TENGAH
KAB/KOTA:26-PEKALONGAN

KECAMATAN:090-KESESI
KELURAHAN:018-SIDOMULYO

BLK NAMA JALAN	KODE KELAS		PENGGOLONGAN		KET NILAI JUAL
	ZNT	BUMI	NILAI JUAL BUMI	(Rupiah/M2)	OBJEK PAJAK BUMI
				(Rupiah/M2)	
006 JL SIDOMULYO	AH	084	23,000 s/d	31,000	27,000
006 JL.DESA	AH	084	23,000 s/d	31,000	27,000
006 JL.DESA	AO	085	17,000 s/d	23,000	20,000
006 JL.DESA	AP	084	23,000 s/d	31,000	27,000
006 KP RT	AK	087	8,400 s/d	12,000	10,000
006 KP RT	AN	085	17,000 s/d	23,000	20,000
006 KP RT BLOK 006	AJ	086	12,000 s/d	17,000	14,000
006 KP RT RW	AO	085	17,000 s/d	23,000	20,000
006 KPRT RW	AO	085	17,000 s/d	23,000	20,000
006 SAWAH BLOK 001	AO	085	17,000 s/d	23,000	20,000
006 SIDOMULYO	AO	085	17,000 s/d	23,000	20,000
007 DARAT BLOK 007	AR	085	17,000 s/d	23,000	20,000
007 JALAN RAYA	AQ	081	55,000 s/d	73,000	64,000
007 JL RAYA	AQ	081	55,000 s/d	73,000	64,000
007 JL RAYA BLOK 007	AQ	081	55,000 s/d	73,000	64,000
007 JL RT RW	AS	084	23,000 s/d	31,000	27,000
008 BLOK 008	AT	085	17,000 s/d	23,000	20,000
008 DARAT BLOK 008	AU	084	23,000 s/d	31,000	27,000
008 DARAT BLOK 08	AU	084	23,000 s/d	31,000	27,000
008 DK. SEMANGGU	AT	085	17,000 s/d	23,000	20,000
008 JALAN DESA	AU	084	23,000 s/d	31,000	27,000
008 JALAN DESA	AW	085	17,000 s/d	23,000	20,000
008 JL DESA	AW	085	17,000 s/d	23,000	20,000
008 JL DESA BLOK 008	AQ	081	55,000 s/d	73,000	64,000
008 JL DESA BLOK 008	AU	084	23,000 s/d	31,000	27,000
008 JL DESA BLOK 008	AV	085	17,000 s/d	23,000	20,000
008 JL DESA BLOK 008	AW	085	17,000 s/d	23,000	20,000
008 JL DESA BLOK 008	AX	085	17,000 s/d	23,000	20,000
008 JL DESA BLOK 008	AY	085	17,000 s/d	23,000	20,000
008 JL DESA BLOK 008	AZ	085	17,000 s/d	23,000	20,000
008 JL KP RT RW BLOK 008	AU	084	23,000 s/d	31,000	27,000
008 JL KP RT RW BLOK 08	AU	084	23,000 s/d	31,000	27,000
008 JL RAYA	AQ	081	55,000 s/d	73,000	64,000
008 JL RAYA RT 07 RW 01	AQ	081	55,000 s/d	73,000	64,000
008 JL RT	AU	084	23,000 s/d	31,000	27,000
008 JL RT 05 RW 01	AU	084	23,000 s/d	31,000	27,000
008 JL RT RW	AP	084	23,000 s/d	31,000	27,000
008 JL RT RW	AU	084	23,000 s/d	31,000	27,000
008 JL RT RW BLOK 008	AU	084	23,000 s/d	31,000	27,000
008 JL RT RW BLOK 08	AU	084	23,000 s/d	31,000	27,000
008 JL.DESA	AP	084	23,000 s/d	31,000	27,000
008 JL.DESA	AT	085	17,000 s/d	23,000	20,000
008 JL.DESA	AU	084	23,000 s/d	31,000	27,000
008 JL.DESA	AV	085	17,000 s/d	23,000	20,000
008 JL.DESA	AW	085	17,000 s/d	23,000	20,000
008 JL.DESA	AX	085	17,000 s/d	23,000	20,000
008 JL.RAYA	AU	084	23,000 s/d	31,000	27,000
008 KP RT	AT	085	17,000 s/d	23,000	20,000
008 KP RT	AW	085	17,000 s/d	23,000	20,000
008 KP RT	AX	085	17,000 s/d	23,000	20,000
008 KP RT	AZ	085	17,000 s/d	23,000	20,000
008 KP RT RW	AV	085	17,000 s/d	23,000	20,000

KLASIFIKASI DAN BESARNYA NJOP PERMUKAAN BUMI BERUPA TANAH TAHUN 2021

PROPINSI:33-JAWA TENGAH
KAB/KOTA:26-PEKALONGAN

KECAMATAN:090-KESESI
KELURAHAN:018-SIDOMULYO

BLK NAMA JALAN	KODE KELAS		PENGGOLONGAN		KET NILAI JUAL
	ZNT	BUMI	NILAI JUAL BUMI	(Rupiah/M2)	OBJEK PAJAK BUMI
					(Rupiah/M2)
008 KP RT RW	AW	085	17,000 s/d	23,000	20,000
008 KP RT RW	AX	085	17,000 s/d	23,000	20,000
008 KP RT RW	AY	085	17,000 s/d	23,000	20,000
008 KP RT RW	AZ	085	17,000 s/d	23,000	20,000
008 KPRT	AT	085	17,000 s/d	23,000	20,000
008 KPRT RW	AZ	085	17,000 s/d	23,000	20,000
008 SIDOMULYO	AT	085	17,000 s/d	23,000	20,000
008 SIDOMULYO	AX	085	17,000 s/d	23,000	20,000
009 JL RAYA	BA	082	41,000 s/d	55,000	48,000
009 JL RT 07 RW 01	BA	082	41,000 s/d	55,000	48,000
009 KP RT BLOK 009	BA	082	41,000 s/d	55,000	48,000
009 SAWAH BLOK 009	BA	082	41,000 s/d	55,000	48,000
009 SAWAH BLOK 9	BA	082	41,000 s/d	55,000	48,000
009 SIDOMULYO	BA	082	41,000 s/d	55,000	48,000
010 DARAT BLOK 010	BB	082	41,000 s/d	55,000	48,000
010 DARAT BLOK 010	BC	085	17,000 s/d	23,000	20,000
010 JALAN RAYA BARAT	BB	082	41,000 s/d	55,000	48,000
010 JL RAYA BARAT	BB	082	41,000 s/d	55,000	48,000
010 JL RAYA BARAT	BD	087	8,400 s/d	12,000	10,000
010 SIDOMULYO	BC	085	17,000 s/d	23,000	20,000
011 JALAN RAYA BARAT	BE	081	55,000 s/d	73,000	64,000
011 JL DESA	BG	085	17,000 s/d	23,000	20,000
011 JL DESA BLOK 011	BG	085	17,000 s/d	23,000	20,000
011 JL RAYA	BE	081	55,000 s/d	73,000	64,000
011 JL RAYA BARAT	BE	081	55,000 s/d	73,000	64,000
011 JL RT RW	BG	085	17,000 s/d	23,000	20,000
011 JL RT RW	BK	084	23,000 s/d	31,000	27,000
011 JL RT RW	BM	084	23,000 s/d	31,000	27,000
011 JL.DESA	BK	084	23,000 s/d	31,000	27,000
011 JL.RAYA	BG	085	17,000 s/d	23,000	20,000
011 JL.RAYA	BJ	085	17,000 s/d	23,000	20,000
011 KP RT RW	BH	085	17,000 s/d	23,000	20,000
011 KP RT RW	BI	085	17,000 s/d	23,000	20,000
011 KP RT RW	BJ	085	17,000 s/d	23,000	20,000
011 KP RT RW	BL	085	17,000 s/d	23,000	20,000
011 KPRT RW	BG	085	17,000 s/d	23,000	20,000
012 JL DESA	BE	081	55,000 s/d	73,000	64,000
012 JL KP RT RW BLOK 012	BM	084	23,000 s/d	31,000	27,000
012 JL RAYA TIMUR	BE	081	55,000 s/d	73,000	64,000
012 JL RT 010 RW 02	BM	084	23,000 s/d	31,000	27,000
012 JL RT RW	BM	084	23,000 s/d	31,000	27,000
012 JL RT RW	BR	084	23,000 s/d	31,000	27,000
012 JL RT RW BLOK 012	BM	084	23,000 s/d	31,000	27,000
012 KP RT RW	BM	084	23,000 s/d	31,000	27,000
012 KP RT RW	BN	085	17,000 s/d	23,000	20,000
012 KP RT RW	BO	085	17,000 s/d	23,000	20,000
012 KP RT RW.	BN	085	17,000 s/d	23,000	20,000
012 KPRT RW	BN	085	17,000 s/d	23,000	20,000
013 JL KP RT RW BLOK 013	BE	081	55,000 s/d	73,000	64,000
013 JL RAYA TIMUR	BE	081	55,000 s/d	73,000	64,000
013 JL.RAYA	BE	081	55,000 s/d	73,000	64,000
013 KP RT RW	BP	087	8,400 s/d	12,000	10,000

KLASIFIKASI DAN BESARNYA NJOP PERMUKAAN BUMI BERUPA TANAH TAHUN 2021

PROPINSI:33-JAWA TENGAH
KAB/KOTA:26-PEKALONGAN

KECAMATAN:090-KESESI
KELURAHAN:018-SIDOMULYO

BLK NAMA JALAN	KODE KELAS		PENGGOLONGAN		KET NILAI JUAL
	ZNT	BUMI	NILAI JUAL BUMI	(Rupiah/M2)	OBJEK PAJAK BUMI
					(Rupiah/M2)
013 KPRT RW	BP	087	8,400 s/d	12,000	10,000
013 RT 11 RW 02	BP	087	8,400 s/d	12,000	10,000
013 SIDOMULYO	BP	087	8,400 s/d	12,000	10,000
014 JALAN RAYA TIMUR	BE	081	55,000 s/d	73,000	64,000
014 JL RAYA BARAT	BE	081	55,000 s/d	73,000	64,000
014 JL RAYA TIMUR	BE	081	55,000 s/d	73,000	64,000
014 KP RT RW	BQ	085	17,000 s/d	23,000	20,000
014 KPRT RW	BQ	085	17,000 s/d	23,000	20,000
015 BLOK 015 KERAGON	BU	085	17,000 s/d	23,000	20,000
015 JL RAYA TIMUR	BE	081	55,000 s/d	73,000	64,000
015 JL RT 013 RW 02	BE	081	55,000 s/d	73,000	64,000
015 JL RT RW	BE	081	55,000 s/d	73,000	64,000
015 JL RT RW	BR	084	23,000 s/d	31,000	27,000
015 JL RT RW	BT	084	23,000 s/d	31,000	27,000
015 KP RT RW	BS	085	17,000 s/d	23,000	20,000
015 KP RT RW	BU	085	17,000 s/d	23,000	20,000
015 KPRT RW	BU	085	17,000 s/d	23,000	20,000
016 SAWAH BLOK 016	BV	082	41,000 s/d	55,000	48,000
016 SAWAH BLOK 016	BW	084	23,000 s/d	31,000	27,000
016 SAWAH BLOK 16	BW	084	23,000 s/d	31,000	27,000
016 SIDOMULYO	BW	084	23,000 s/d	31,000	27,000
017 DARAT BLOK 017	BX	085	17,000 s/d	23,000	20,000
017 DARAT BLOK 17	BX	085	17,000 s/d	23,000	20,000
017 SAWAH BLOK 017	BX	085	17,000 s/d	23,000	20,000
017 SAWAH BLOK 017	BY	084	23,000 s/d	31,000	27,000
017 SAWAH BLOK 17	BX	085	17,000 s/d	23,000	20,000
018 DARAT BLOK 018	CB	085	17,000 s/d	23,000	20,000
018 SAWAH	BZ	084	23,000 s/d	31,000	27,000
018 SAWAH BLOK 016	CA	084	23,000 s/d	31,000	27,000
018 SAWAH BLOK 018	BZ	084	23,000 s/d	31,000	27,000
018 SAWAH BLOK 018	CA	084	23,000 s/d	31,000	27,000
018 SAWAH BLOK 018	CB	085	17,000 s/d	23,000	20,000
019 DARAT BLOK 019	AG	084	23,000 s/d	31,000	27,000
019 JL RT 012 RW 02	AG	084	23,000 s/d	31,000	27,000
019 JL RT 12 RW 02	AG	084	23,000 s/d	31,000	27,000

KLASIFIKASI DAN BESARNYA NJOP PERMUKAAN BUMI BERUPA TANAH TAHUN 2021

PROPINSI:33-JAWA TENGAH
KAB/KOTA:26-PEKALONGAN

KECAMATAN:090-KESESI
KELURAHAN:019-SUKOREJO

BLK NAMA JALAN	KODE KELAS		PENGGOLONGAN		KET NILAI JUAL
	ZNT	BUMI	NILAI JUAL BUMI	(Rupiah/M2)	OBJEK PAJAK BUMI
					(Rupiah/M2)
001 DARAT BLOK 001	AA	087	8,400 s/d	12,000	10,000
001 DARAT BLOK 001	AB	084	23,000 s/d	31,000	27,000
001 DARAT BLOK 001	AC	081	55,000 s/d	73,000	64,000
001 DARAT BLOK 01	AA	087	8,400 s/d	12,000	10,000
001 DK KEMARON	AC	081	55,000 s/d	73,000	64,000
001 DUKUH SUKOSARI	AB	084	23,000 s/d	31,000	27,000
001 JL DESA BLOK 001	AB	084	23,000 s/d	31,000	27,000
001 JL DESA BLOK 001	AC	081	55,000 s/d	73,000	64,000
001 JL KPRT BLOK 001	AB	084	23,000 s/d	31,000	27,000
001 JL RT	AB	084	23,000 s/d	31,000	27,000
001 KP RT	AA	087	8,400 s/d	12,000	10,000
001 KP RT	AB	084	23,000 s/d	31,000	27,000
001 KP RT	AC	081	55,000 s/d	73,000	64,000
001 KP RT BLOK 001	AA	087	8,400 s/d	12,000	10,000
001 KP RT BLOK 001	AB	084	23,000 s/d	31,000	27,000
001 KP RT BLOK 001	AC	081	55,000 s/d	73,000	64,000
001 KP RT BLOK 014	AB	084	23,000 s/d	31,000	27,000
001 KPRT	AA	087	8,400 s/d	12,000	10,000
001 KPRT	AB	084	23,000 s/d	31,000	27,000
001 SUKOSARI BLOK 001	AB	084	23,000 s/d	31,000	27,000
002 DK KEMARON	AD	082	41,000 s/d	55,000	48,000
002 DK SUKOSARI	AD	082	41,000 s/d	55,000	48,000
002 DK SUKOSARI	AH	084	23,000 s/d	31,000	27,000
002 JL DESA	AG	084	23,000 s/d	31,000	27,000
002 JL KABUPATEN	AC	081	55,000 s/d	73,000	64,000
002 JL KABUPATEN	AD	082	41,000 s/d	55,000	48,000
002 JL KABUPATEN	AO	080	73,000 s/d	91,000	82,000
002 JL KPRT BLOK 002	AE	084	23,000 s/d	31,000	27,000
002 JL KPRT BLOK 002	AH	084	23,000 s/d	31,000	27,000
002 JL RT	AG	084	23,000 s/d	31,000	27,000
002 JL RT	AO	080	73,000 s/d	91,000	82,000
002 JL RT BLOK 002	AD	082	41,000 s/d	55,000	48,000
002 JL.KABUPATEN	AO	080	73,000 s/d	91,000	82,000
002 JL.RT BLOK 002	AD	082	41,000 s/d	55,000	48,000
002 KP RT BLOK 002	AD	082	41,000 s/d	55,000	48,000
002 KP RT BLOK 002	AE	084	23,000 s/d	31,000	27,000
002 KP RT BLOK 002	AF	084	23,000 s/d	31,000	27,000
002 KP RT BLOK 002	AG	084	23,000 s/d	31,000	27,000
002 KP RT BLOK 002	AH	084	23,000 s/d	31,000	27,000
002 KPRT	AD	082	41,000 s/d	55,000	48,000
002 KPRT	AE	084	23,000 s/d	31,000	27,000
002 SAWAH BLOK 002	AH	084	23,000 s/d	31,000	27,000
002 SUKOSARI	AG	084	23,000 s/d	31,000	27,000
003 DK SUKOSARI	AJ	084	23,000 s/d	31,000	27,000
003 JL KPRT BLOK 003	AI	084	23,000 s/d	31,000	27,000
003 KP RT BLOK 003	AI	084	23,000 s/d	31,000	27,000
003 SAWAH BLOK 003	AI	084	23,000 s/d	31,000	27,000
003 SAWAH BLOK 003	AJ	084	23,000 s/d	31,000	27,000
004 DARAT BLOK 004	AK	084	23,000 s/d	31,000	27,000
004 DARAT BLOK 004	AL	084	23,000 s/d	31,000	27,000
004 DK SUKOSARI	AL	084	23,000 s/d	31,000	27,000
004 KPRT	AK	084	23,000 s/d	31,000	27,000

KLASIFIKASI DAN BESARNYA NJOP PERMUKAAN BUMI BERUPA TANAH TAHUN 2021

PROPINSI:33-JAWA TENGAH
KAB/KOTA:26-PEKALONGAN

KECAMATAN:090-KESESI
KELURAHAN:019-SUKOREJO

BLK NAMA JALAN	KODE KELAS		PENGGOLONGAN		KET NILAI JUAL
	ZNT	BUMI	NILAI JUAL BUMI	(Rupiah/M2)	OBJEK PAJAK BUMI
					(Rupiah/M2)
005 DARAT BLOK 005	AD	082	41,000 s/d	55,000	48,000
005 DARAT BLOK 005	AM	085	17,000 s/d	23,000	20,000
005 DK KEMARON	AM	085	17,000 s/d	23,000	20,000
005 DK KEMARON / KP RT BLOK 005	AM	085	17,000 s/d	23,000	20,000
005 DK KEMARON BLOK 005	AP	084	23,000 s/d	31,000	27,000
005 DUKUH KEMARON	AP	084	23,000 s/d	31,000	27,000
005 JL KPRT BLOK 005	AM	085	17,000 s/d	23,000	20,000
005 JL RT	AP	084	23,000 s/d	31,000	27,000
005 JL RT BLOK 005	AD	082	41,000 s/d	55,000	48,000
005 KEMARON	AP	084	23,000 s/d	31,000	27,000
005 KEMARON BLOK 006	AP	084	23,000 s/d	31,000	27,000
005 KP RT	AP	084	23,000 s/d	31,000	27,000
005 KP RT BLOK 005	AD	082	41,000 s/d	55,000	48,000
005 KP RT BLOK 005	AM	085	17,000 s/d	23,000	20,000
005 KP RT BLOK 005	AP	084	23,000 s/d	31,000	27,000
005 KPRT	AD	082	41,000 s/d	55,000	48,000
005 SAWAH BLOK 005	AM	085	17,000 s/d	23,000	20,000
005 SAWAH BLOK 005	AP	084	23,000 s/d	31,000	27,000
005 SAWAH BLOK 005	BB	084	23,000 s/d	31,000	27,000
005 SUKOSARI	AD	082	41,000 s/d	55,000	48,000
006 DARAT BLOK 006	AQ	084	23,000 s/d	31,000	27,000
006 DK KEDUBLANGAN/KP RT BLOK 006	AQ	084	23,000 s/d	31,000	27,000
006 JL KABUPATEN	AN	080	73,000 s/d	91,000	82,000
006 JL KPRT	AQ	084	23,000 s/d	31,000	27,000
006 JL KPRT BLOK 006	AQ	084	23,000 s/d	31,000	27,000
006 JL RT BLOK 006	AR	082	41,000 s/d	55,000	48,000
006 JL. KABUPATEN	AN	080	73,000 s/d	91,000	82,000
006 KEDUBLAGAN	AQ	084	23,000 s/d	31,000	27,000
006 KP RT	AQ	084	23,000 s/d	31,000	27,000
006 KP RT BLOK 006	AN	080	73,000 s/d	91,000	82,000
006 KP RT BLOK 006	AQ	084	23,000 s/d	31,000	27,000
006 KP RT BLOK 008	AQ	084	23,000 s/d	31,000	27,000
006 KPRT	AN	080	73,000 s/d	91,000	82,000
006 KPRT	AQ	084	23,000 s/d	31,000	27,000
006 SUKOREJO	AQ	084	23,000 s/d	31,000	27,000
007 DK KEDUBLAGAN	AS	082	41,000 s/d	55,000	48,000
007 DK KEDUBLANGAN/JL KABUPATEN	AS	082	41,000 s/d	55,000	48,000
007 DUKUH KEDUBLAGAN	AS	082	41,000 s/d	55,000	48,000
007 DUKUH KEDUBLAGAN	AT	085	17,000 s/d	23,000	20,000
007 JL KABUPATEN	AS	082	41,000 s/d	55,000	48,000
007 JL KABUPATEN	AT	085	17,000 s/d	23,000	20,000
007 JL KABUPATEN BLOK 007	AS	082	41,000 s/d	55,000	48,000
007 JL KABUPATEN BLOK 009	AS	082	41,000 s/d	55,000	48,000
007 JL KPRT	AT	085	17,000 s/d	23,000	20,000
007 JL KPRT BLOK 007	AT	085	17,000 s/d	23,000	20,000
007 JL RT BLOK 007	AV	082	41,000 s/d	55,000	48,000
007 KEDUBLANGAN BLOK 007	AS	082	41,000 s/d	55,000	48,000
007 KEDUBLANGAN JL KABUPATEN	AS	082	41,000 s/d	55,000	48,000
007 KP RT	AT	085	17,000 s/d	23,000	20,000
007 KP RT BLOK 007	AT	085	17,000 s/d	23,000	20,000
007 KP RT BLOK 007	AU	087	8,400 s/d	12,000	10,000
007 KPRT	AS	082	41,000 s/d	55,000	48,000

KLASIFIKASI DAN BESARNYA NJOP PERMUKAAN BUMI BERUPA TANAH TAHUN 2021

PROPINSI:33-JAWA TENGAH
KAB/KOTA:26-PEKALONGAN

KECAMATAN:090-KESESI
KELURAHAN:019-SUKOREJO

BLK NAMA JALAN	KODE KELAS		PENGGOLONGAN		KET NILAI JUAL
	ZNT	BUMI	NILAI JUAL BUMI	(Rupiah/M2)	OBJEK PAJAK BUMI
					(Rupiah/M2)
007 KPRT	AT	085	17,000 s/d	23,000	20,000
008 BANJARSARI	AW	080	73,000 s/d	91,000	82,000
008 DK BANJARSARI	AW	080	73,000 s/d	91,000	82,000
008 DK KEDUBLAGAN	AW	080	73,000 s/d	91,000	82,000
008 DK KEDUBLAGAN	AZ	084	23,000 s/d	31,000	27,000
008 DK KEDUBLANGAN	AW	080	73,000 s/d	91,000	82,000
008 DK KEDUBLANGAN	AZ	084	23,000 s/d	31,000	27,000
008 DK KEMARON	AW	080	73,000 s/d	91,000	82,000
008 DK KEMARON	BE	084	23,000 s/d	31,000	27,000
008 DK KEMARON BLOK 008	AZ	084	23,000 s/d	31,000	27,000
008 DK KEMARON BLOK 008	BF	082	41,000 s/d	55,000	48,000
008 DUKUH KEMARON	AW	080	73,000 s/d	91,000	82,000
008 DUKUH KEMARON	AY	082	41,000 s/d	55,000	48,000
008 DUKUH KEMARON	AZ	084	23,000 s/d	31,000	27,000
008 DUKUH KEMARON	BA	084	23,000 s/d	31,000	27,000
008 GG MASJID	AR	082	41,000 s/d	55,000	48,000
008 JL KABUBATEN	AW	080	73,000 s/d	91,000	82,000
008 JL KABUPATEN	AW	080	73,000 s/d	91,000	82,000
008 JL KABUPATEN	AZ	084	23,000 s/d	31,000	27,000
008 JL KABUPATEN BLOK 008	AW	080	73,000 s/d	91,000	82,000
008 JL KABUPATEN BLOK 008	AZ	084	23,000 s/d	31,000	27,000
008 JL KPRT BLOK 008	BA	084	23,000 s/d	31,000	27,000
008 JL RT	AZ	084	23,000 s/d	31,000	27,000
008 JL RT BLOK 008	AX	082	41,000 s/d	55,000	48,000
008 JL RT BLOK 008	AY	082	41,000 s/d	55,000	48,000
008 JL RT BLOK 008	AZ	084	23,000 s/d	31,000	27,000
008 JL RT BLOK 008	BF	082	41,000 s/d	55,000	48,000
008 JL.KABUPATEN	AW	080	73,000 s/d	91,000	82,000
008 KEDUBLAGAN	AW	080	73,000 s/d	91,000	82,000
008 KEDUBLANGAN	AW	080	73,000 s/d	91,000	82,000
008 KEMARON	AY	082	41,000 s/d	55,000	48,000
008 KEMARON	BF	082	41,000 s/d	55,000	48,000
008 KEMARON BLOK 008	AZ	084	23,000 s/d	31,000	27,000
008 KEMARON BLOK 008	BC	084	23,000 s/d	31,000	27,000
008 KP RT BLK 008	BE	084	23,000 s/d	31,000	27,000
008 KP RT BLOK 008	AW	080	73,000 s/d	91,000	82,000
008 KP RT BLOK 008	AY	082	41,000 s/d	55,000	48,000
008 KP RT BLOK 008	AZ	084	23,000 s/d	31,000	27,000
008 KP RT BLOK 008	BA	084	23,000 s/d	31,000	27,000
008 KP RT BLOK 008	BC	084	23,000 s/d	31,000	27,000
008 KP RT BLOK 008	BE	084	23,000 s/d	31,000	27,000
008 KP RTBLOK 008	AX	082	41,000 s/d	55,000	48,000
008 RT BLOK 008	AX	082	41,000 s/d	55,000	48,000
009 DK BANJARSARI BLOK 009	BK	084	23,000 s/d	31,000	27,000
009 DK KEMARON	BG	084	23,000 s/d	31,000	27,000
009 DK KEMARON	BK	084	23,000 s/d	31,000	27,000
009 DK KEMARON BLOK 009	BG	084	23,000 s/d	31,000	27,000
009 DK KEMARON BLOK 009	BK	084	23,000 s/d	31,000	27,000
009 DUKUH BANJARSARI	BI	082	41,000 s/d	55,000	48,000
009 DUKUH KEMARON	AW	080	73,000 s/d	91,000	82,000
009 DUKUH KEMARON	BJ	084	23,000 s/d	31,000	27,000
009 JL KABUPATEN	AW	080	73,000 s/d	91,000	82,000

KLASIFIKASI DAN BESARNYA NJOP PERMUKAAN BUMI BERUPA TANAH TAHUN 2021

PROPINSI:33-JAWA TENGAH
KAB/KOTA:26-PEKALONGAN

KECAMATAN:090-KESESI
KELURAHAN:019-SUKOREJO

BLK NAMA JALAN	KODE KELAS		PENGGOLONGAN		KET NILAI JUAL
	ZNT	BUMI	NILAI JUAL BUMI	(Rupiah/M2)	OBJEK PAJAK BUMI
					(Rupiah/M2)
009 JL KABUPATEN BLOK 009	AW	080	73,000 s/d	91,000	82,000
009 JL KP RT BLOK 009	BD	082	41,000 s/d	55,000	48,000
009 JL KPRT	BJ	084	23,000 s/d	31,000	27,000
009 JL KPRT BLOK 009	BG	084	23,000 s/d	31,000	27,000
009 JL KPRT BLOK 009	BJ	084	23,000 s/d	31,000	27,000
009 JL KPRT BLOK 009	BK	084	23,000 s/d	31,000	27,000
009 JL RT	BD	082	41,000 s/d	55,000	48,000
009 JL RT	BH	084	23,000 s/d	31,000	27,000
009 JL RT BLOK 009	BD	082	41,000 s/d	55,000	48,000
009 JL RT BLOK 009	BI	082	41,000 s/d	55,000	48,000
009 JL RT BLOK 009	BJ	084	23,000 s/d	31,000	27,000
009 JL RT BLOK 009	BK	084	23,000 s/d	31,000	27,000
009 JL.KABUPATEN	AW	080	73,000 s/d	91,000	82,000
009 JL.RT BLOK 009	BD	082	41,000 s/d	55,000	48,000
009 JL.RT BLOK 009	BI	082	41,000 s/d	55,000	48,000
009 JL.RT BLOK 009	BK	084	23,000 s/d	31,000	27,000
009 KEMARON	BJ	084	23,000 s/d	31,000	27,000
009 KEMARON BLOK 009	BD	082	41,000 s/d	55,000	48,000
009 KP RT BLK 009	BH	084	23,000 s/d	31,000	27,000
009 KP RT BLK 009	BJ	084	23,000 s/d	31,000	27,000
009 KP RT BLOK 009	BG	084	23,000 s/d	31,000	27,000
009 KP RT BLOK 009	BH	084	23,000 s/d	31,000	27,000
009 KP RT BLOK 009	BI	082	41,000 s/d	55,000	48,000
009 KP RT BLOK 009	BJ	084	23,000 s/d	31,000	27,000
009 KP RT BLOK 009	BK	084	23,000 s/d	31,000	27,000
009 SUKOREJO BLOK 009	BI	082	41,000 s/d	55,000	48,000
010 DK BANJARSARI	BW	084	23,000 s/d	31,000	27,000
010 JL KABUPATEN	AW	080	73,000 s/d	91,000	82,000
010 JL KABUPATEN BLOK 010	AW	080	73,000 s/d	91,000	82,000
010 JL KPRT BLOK 010	BW	084	23,000 s/d	31,000	27,000
010 JL RT BLOK 010	BK	084	23,000 s/d	31,000	27,000
010 JL.KABUPATEN	AW	080	73,000 s/d	91,000	82,000
010 KP RT BLOK 010	AW	080	73,000 s/d	91,000	82,000
010 KP RT BLOK 010	BW	084	23,000 s/d	31,000	27,000
010 KPRT	BK	084	23,000 s/d	31,000	27,000
011 BANJARSARI	BI	082	41,000 s/d	55,000	48,000
011 BANJARSARI	BL	084	23,000 s/d	31,000	27,000
011 BANJARSARI BLOK 011	BI	082	41,000 s/d	55,000	48,000
011 DK BANJARSARI	BI	082	41,000 s/d	55,000	48,000
011 DK BANJARSARI	BL	084	23,000 s/d	31,000	27,000
011 DK BANJARSARI	BM	082	41,000 s/d	55,000	48,000
011 DK BANJARSARI BLK 011	BI	082	41,000 s/d	55,000	48,000
011 DK BANJARSARI BLK011	BI	082	41,000 s/d	55,000	48,000
011 DK BANJARSARI BLOK 011	BI	082	41,000 s/d	55,000	48,000
011 DK BANJARSARI BLOK 011	BL	084	23,000 s/d	31,000	27,000
011 DK BANJARSARI BLOK 011	BM	082	41,000 s/d	55,000	48,000
011 DK BANJARSARI/JL RT BLOK 011	BI	082	41,000 s/d	55,000	48,000
011 DUKUH BANJARSARI	BI	082	41,000 s/d	55,000	48,000
011 JL KABUPATEN	AW	080	73,000 s/d	91,000	82,000
011 JL KABUPATEN	BL	084	23,000 s/d	31,000	27,000
011 JL KP RT BLOK 011	BL	084	23,000 s/d	31,000	27,000
011 JL KPRT BLOK 011	BL	084	23,000 s/d	31,000	27,000

KLASIFIKASI DAN BESARNYA NJOP PERMUKAAN BUMI BERUPA TANAH TAHUN 2021

PROPINSI:33-JAWA TENGAH
KAB/KOTA:26-PEKALONGAN

KECAMATAN:090-KESESI
KELURAHAN:019-SUKOREJO

BLK NAMA JALAN	KODE KELAS		PENGGOLONGAN		KET NILAI JUAL
	ZNT	BUMI	NILAI JUAL BUMI	(Rupiah/M2)	OBJEK PAJAK BUMI
					(Rupiah/M2)
011 JL RT	BI	082	41,000 s/d	55,000	48,000
011 JL RT BLOK 011	BI	082	41,000 s/d	55,000	48,000
011 JL RT BLOK 011	BM	082	41,000 s/d	55,000	48,000
011 JL.KABUPATEN	AW	080	73,000 s/d	91,000	82,000
011 JL.RT BLOK 011	BI	082	41,000 s/d	55,000	48,000
011 KP RT	BI	082	41,000 s/d	55,000	48,000
011 KP RT BLOK 011	AW	080	73,000 s/d	91,000	82,000
011 KP RT BLOK 011	BL	084	23,000 s/d	31,000	27,000
011 KP RT BLOK 011	BM	082	41,000 s/d	55,000	48,000
011 KPRT	BI	082	41,000 s/d	55,000	48,000
011 SUKOREJO	BM	082	41,000 s/d	55,000	48,000
012 DK BANJARSARI	BN	085	17,000 s/d	23,000	20,000
012 DK BANJARSARI BLOK 012	BN	085	17,000 s/d	23,000	20,000
012 DK KEMARON	BO	084	23,000 s/d	31,000	27,000
012 DK KEMARON	BQ	084	23,000 s/d	31,000	27,000
012 DK KEMARON	BV	084	23,000 s/d	31,000	27,000
012 DK KEMARON/SAWAH BLOK 012	BQ	084	23,000 s/d	31,000	27,000
012 DK SUKOSARI BLOK 012	BN	085	17,000 s/d	23,000	20,000
012 DUKUH KEMARON	BO	084	23,000 s/d	31,000	27,000
012 JL KPRT	BV	084	23,000 s/d	31,000	27,000
012 SAWAH BLOK 011	BV	084	23,000 s/d	31,000	27,000
012 SAWAH BLOK 012	BN	085	17,000 s/d	23,000	20,000
012 SAWAH BLOK 012	BO	084	23,000 s/d	31,000	27,000
012 SAWAH BLOK 012	BP	085	17,000 s/d	23,000	20,000
012 SAWAH BLOK 012	BQ	084	23,000 s/d	31,000	27,000
012 SAWAH BLOK 012	BV	084	23,000 s/d	31,000	27,000
013 BANJARSARI	BS	085	17,000 s/d	23,000	20,000
013 BANJARSARI BLOK 013	BR	084	23,000 s/d	31,000	27,000
013 BANJARSARI BLOK 013	BS	085	17,000 s/d	23,000	20,000
013 DK BANJARSARI	BR	084	23,000 s/d	31,000	27,000
013 DK BANJARSARI	BS	085	17,000 s/d	23,000	20,000
013 DK BANJARSARI BLOK 013	BS	085	17,000 s/d	23,000	20,000
013 DUSUN BANJARSARI	BS	085	17,000 s/d	23,000	20,000
013 KP RT BLOK 013	BS	085	17,000 s/d	23,000	20,000
013 SAWAH BLOK 008	BS	085	17,000 s/d	23,000	20,000
013 SAWAH BLOK 013	BR	084	23,000 s/d	31,000	27,000
013 SAWAH BLOK 013	BS	085	17,000 s/d	23,000	20,000
013 SAWAH BLOK 015	BR	084	23,000 s/d	31,000	27,000
014 DK BANJARSARI	BR	084	23,000 s/d	31,000	27,000
014 DK BANJARSARI BLOK 014	BR	084	23,000 s/d	31,000	27,000
014 DK BANJARSARI, SAWAH	BR	084	23,000 s/d	31,000	27,000
014 DK BANJARSARI/SAWAH BLOK 014	BR	084	23,000 s/d	31,000	27,000
014 DK KEMARON	BR	084	23,000 s/d	31,000	27,000
014 DUKUH BANJARSARI	BR	084	23,000 s/d	31,000	27,000
014 JL KP RT BLOK 014	BR	084	23,000 s/d	31,000	27,000
014 JL RT	BS	085	17,000 s/d	23,000	20,000
014 SAWAH BLOK 014	BR	084	23,000 s/d	31,000	27,000
015 DK BANJARSARI	BR	084	23,000 s/d	31,000	27,000
015 DK BANJARSARI/SAWAH BLOK 015	BR	084	23,000 s/d	31,000	27,000
015 SAWAH BLOK 015	BR	084	23,000 s/d	31,000	27,000
016 BANJARSARI	BR	084	23,000 s/d	31,000	27,000
016 DK KEMARON	BR	084	23,000 s/d	31,000	27,000

KLASIFIKASI DAN BESARNYA NJOP PERMUKAAN BUMI BERUPA TANAH TAHUN 2021

PROPINSI:33-JAWA TENGAH
KAB/KOTA:26-PEKALONGAN

KECAMATAN:090-KESESI
KELURAHAN:019-SUKOREJO

BLK NAMA JALAN	KODE ZNT	KELAS BUMI	PENGGOLONGAN NILAI JUAL BUMI (Rupiah/M2)	KET OBJEK PAJAK BUMI (Rupiah/M2)	NILAI JUAL	NILAI JUAL
016 DUKUH KEMARON	BR	084	23,000 s/d	31,000	27,000	27,000
016 KEDUBLANGAN BLOK 016	BR	084	23,000 s/d	31,000	27,000	27,000
016 SAWAH BLOK 016	BR	084	23,000 s/d	31,000	27,000	27,000
016 SAWAH BLOK 016	BT	085	17,000 s/d	23,000	20,000	20,000
017 DK KEMARON BLOK 017	BU	084	23,000 s/d	31,000	27,000	27,000
017 SAWAH BLOK 017	BT	085	17,000 s/d	23,000	20,000	20,000
017 SAWAH BLOK 017	BU	084	23,000 s/d	31,000	27,000	27,000

KLASIFIKASI DAN BESARNYA NJOP PERMUKAAN BUMI BERUPA TANAH TAHUN 2021

PROPINSI:33-JAWA TENGAH
KAB/KOTA:26-PEKALONGAN

KECAMATAN:090-KESESI
KELURAHAN:020-SIDOSARI

BLK NAMA JALAN	KODE ZNT	KELAS BUMI	PENGGOLONGAN NILAI JUAL BUMI (Rupiah/M2)	KET NILAI JUAL OBJEK PAJAK BUMI (Rupiah/M2)
001 BLOK DAWUHAN	AA	082	41,000 s/d 55,000	48,000
001 DARAT BLOK 001	AA	082	41,000 s/d 55,000	48,000
001 DARAT BLOK DAWUHAN	AA	082	41,000 s/d 55,000	48,000
001 DUSUN JLUBANG	AA	082	41,000 s/d 55,000	48,000
001 DUSUN PENDIL	AA	082	41,000 s/d 55,000	48,000
001 SAWAH BLOK 001	AA	082	41,000 s/d 55,000	48,000
001 SAWAH BLOK 001 DAWUHAN	AA	082	41,000 s/d 55,000	48,000
001 SAWAH BLOK 001-DAWUHAN	AA	082	41,000 s/d 55,000	48,000
001 SAWAH BLOK DAWUHAN	AA	082	41,000 s/d 55,000	48,000
001 SAWAH BLOK DAWUHAN 001	AA	082	41,000 s/d 55,000	48,000
002 DARAT BLOK 002	AC	084	23,000 s/d 31,000	27,000
002 DUSUN KENOGO	AB	085	17,000 s/d 23,000	20,000
002 SAWAH BLOK 001	AB	085	17,000 s/d 23,000	20,000
002 SAWAH BLOK 002	AB	085	17,000 s/d 23,000	20,000
002 SAWAH BLOK KALI SAWUT	AB	085	17,000 s/d 23,000	20,000
002 SAWAH BLOK KALISAWIT	AB	085	17,000 s/d 23,000	20,000
002 SAWAH BLOK KALISAWIT	AB	085	17,000 s/d 23,000	20,000
002 SAWAH BLOK KALISAWIT 002	AB	085	17,000 s/d 23,000	20,000
003 SAWAH BLOK 003	AE	081	55,000 s/d 73,000	64,000
003 SAWAH BLOK 003-LOR BAN WETAN	AE	081	55,000 s/d 73,000	64,000
003 SAWAH BLOK LOR BAN LOR WETAN	AE	081	55,000 s/d 73,000	64,000
003 SAWAH BLOK LOR BAN WETAN	AE	081	55,000 s/d 73,000	64,000
003 SAWAH BLOK LORBAN WETAN	AE	081	55,000 s/d 73,000	64,000
004 DARAT BLOK 004	AD	084	23,000 s/d 31,000	27,000
004 DARAT BLOK 004	AF	082	41,000 s/d 55,000	48,000
004 DARAT BLOK KARANGGINTUNG	AD	084	23,000 s/d 31,000	27,000
004 DUSUN KARANGSARI	AF	082	41,000 s/d 55,000	48,000
004 DUSUN SUTOSARI	AF	082	41,000 s/d 55,000	48,000
004 SAWAH BLOK 004	AF	082	41,000 s/d 55,000	48,000
004 SAWAH BLOK 004-KARANGGINTUNG	AF	082	41,000 s/d 55,000	48,000
004 SAWAH BLOK KARANGGINTUNG	AF	082	41,000 s/d 55,000	48,000
004 SAWAH BLOK KARANGGINTING	AF	082	41,000 s/d 55,000	48,000
004 SAWAH BLOK KARANGGINTUNG	AF	082	41,000 s/d 55,000	48,000
004 SAWAH BLOK KARANGGINTUNG 004	AF	082	41,000 s/d 55,000	48,000
004 SAWH BLOK KARANGGINTUNG	AF	082	41,000 s/d 55,000	48,000
004 SIDOSARI	AF	082	41,000 s/d 55,000	48,000
005 SAWAH BLOK 004	BF	082	41,000 s/d 55,000	48,000
005 SAWAH BLOK 005	BF	082	41,000 s/d 55,000	48,000
005 SAWAH BLOK 005	BG	084	23,000 s/d 31,000	27,000
005 SAWAH BLOK 005 PENDIL	BF	082	41,000 s/d 55,000	48,000
005 SAWAH BLOK 005-PENDIL	BF	082	41,000 s/d 55,000	48,000
005 SAWAH BLOK DAWUHAN	BF	082	41,000 s/d 55,000	48,000
005 SAWAH BLOK PENDIL	BF	082	41,000 s/d 55,000	48,000
005 SAWAH BLOK PENDIL 005	BF	082	41,000 s/d 55,000	48,000
006 DARAT BLOK 005	BB	082	41,000 s/d 55,000	48,000
006 DARAT BLOK 006	BB	082	41,000 s/d 55,000	48,000
006 DARAT BLOK 006	BC	082	41,000 s/d 55,000	48,000
006 DARAT BLOK 006	BD	082	41,000 s/d 55,000	48,000
006 DARAT BLOK 006	BE	081	55,000 s/d 73,000	64,000
006 DARAT BLOK 006	BJ	084	23,000 s/d 31,000	27,000
006 DARAT BLOK 006	BK	084	23,000 s/d 31,000	27,000
006 DARAT BLOK 006 PENDIL	AL	079	91,000 s/d 114,000	103,000

KLASIFIKASI DAN BESARNYA NJOP PERMUKAAN BUMI BERUPA TANAH TAHUN 2021

PROPINSI:33-JAWA TENGAH
KAB/KOTA:26-PEKALONGAN

KECAMATAN:090-KESESI
KELURAHAN:020-SIDOSARI

BLK NAMA JALAN	KODE KELAS		PENGGOLONGAN		KET NILAI JUAL OBJEK PAJAK BUMI (Rupiah/M2)
	ZNT	BUMI	NILAI JUAL BUMI (Rupiah/M2)		
006 DARAT BLOK 006 PENDIL	BB	082	41,000 s/d	55,000	48,000
006 DARAT BLOK 006 PENDIL	BC	082	41,000 s/d	55,000	48,000
006 DARAT BLOK 006 PENDIL	BD	082	41,000 s/d	55,000	48,000
006 DARAT BLOK 006 PENDIL	BE	081	55,000 s/d	73,000	64,000
006 DARAT BLOK 006 PENDIL	BJ	084	23,000 s/d	31,000	27,000
006 DARAT BLOK 006 PENDIL	BK	084	23,000 s/d	31,000	27,000
006 DARAT BLOK 006-PENDIL	BB	082	41,000 s/d	55,000	48,000
006 DARAT BLOK 009 PENDIL	BE	081	55,000 s/d	73,000	64,000
006 DARAT BLOK PENDIL	BA	081	55,000 s/d	73,000	64,000
006 DARAT BLOK PENDIL	BB	082	41,000 s/d	55,000	48,000
006 DARAT BLOK PENDIL	BC	082	41,000 s/d	55,000	48,000
006 DARAT BLOK PENDIL	BD	082	41,000 s/d	55,000	48,000
006 DARAT BLOK PENDIL	BE	081	55,000 s/d	73,000	64,000
006 DARAT BLOK PENDIL	BJ	084	23,000 s/d	31,000	27,000
006 DARAT BLOK PENDIL	BK	084	23,000 s/d	31,000	27,000
006 DARAT BLOK PENDIL 006	AL	079	91,000 s/d	114,000	103,000
006 DARAT BLOK PENDIL 006	BC	082	41,000 s/d	55,000	48,000
006 DARAT BLOK PENDIL 006	BD	082	41,000 s/d	55,000	48,000
006 JL DESA	BA	081	55,000 s/d	73,000	64,000
006 JL DESA	BE	081	55,000 s/d	73,000	64,000
006 JL RAYA	AL	079	91,000 s/d	114,000	103,000
006 JL RT	BA	081	55,000 s/d	73,000	64,000
006 JL RT	BB	082	41,000 s/d	55,000	48,000
006 JL RT	BC	082	41,000 s/d	55,000	48,000
006 JL RT	BD	082	41,000 s/d	55,000	48,000
006 JL RT	BE	081	55,000 s/d	73,000	64,000
006 JL RT	BJ	084	23,000 s/d	31,000	27,000
006 JL RT	BK	084	23,000 s/d	31,000	27,000
006 JL RT-DARAT PENDIL	BJ	084	23,000 s/d	31,000	27,000
006 JL.RAYA	AL	079	91,000 s/d	114,000	103,000
006 JL.RT	BA	081	55,000 s/d	73,000	64,000
006 KP RT BLOK 006	BB	082	41,000 s/d	55,000	48,000
006 SIDOSARI	BD	082	41,000 s/d	55,000	48,000
007 DARAT BLOK 007 KARANGGINTUNG	AV	082	41,000 s/d	55,000	48,000
007 DARAT BLOK 007 KARANGGINTUNG	AW	081	55,000 s/d	73,000	64,000
007 DARAT BLOK 007 KARANGGINTUNG	AX	082	41,000 s/d	55,000	48,000
007 DARAT BLOK 007 KARANGGINTUNG	AY	082	41,000 s/d	55,000	48,000
007 DARAT BLOK KARANGGINTUNG	AY	082	41,000 s/d	55,000	48,000
007 DARAT BLOK KARANGGINTUNG	AV	082	41,000 s/d	55,000	48,000
007 DARAT BLOK KARANGGINTUNG	AW	081	55,000 s/d	73,000	64,000
007 DARAT BLOK KARANGGINTUNG	AY	082	41,000 s/d	55,000	48,000
007 DARAT BLOK KARANGGINTUNG	AZ	082	41,000 s/d	55,000	48,000
007 DARAT BLOK KARANGGINTUNG 007	AW	081	55,000 s/d	73,000	64,000
007 DUSUN KARANGGINTUNG	AW	081	55,000 s/d	73,000	64,000
007 DUSUN KARANGSARI	AW	081	55,000 s/d	73,000	64,000
007 JL DESA BLOK 007	AW	081	55,000 s/d	73,000	64,000
007 JL KPRT BLOK 007	AX	082	41,000 s/d	55,000	48,000
007 JL KPRT BLOK 007	AZ	082	41,000 s/d	55,000	48,000
007 JL KYAI TUAN	AW	081	55,000 s/d	73,000	64,000
007 JL RT	AW	081	55,000 s/d	73,000	64,000
007 JL RT BLOK 007	AV	082	41,000 s/d	55,000	48,000
007 JL RT BLOK 007	AW	081	55,000 s/d	73,000	64,000

KLASIFIKASI DAN BESARNYA NJOP PERMUKAAN BUMI BERUPA TANAH TAHUN 2021

PROPINSI:33-JAWA TENGAH
KAB/KOTA:26-PEKALONGAN

KECAMATAN:090-KESESI
KELURAHAN:020-SIDOSARI

BLK NAMA JALAN	KODE KELAS		PENGGOLONGAN		KET NILAI JUAL
	ZNT	BUMI	NILAI JUAL BUMI (Rupiah/M2)		OBJEK PAJAK BUMI (Rupiah/M2)
007 JL RT BLOK 007	AX	082	41,000	s/d 55,000	48,000
007 JL RT DUSUN KARANGGINTUNG	AW	081	55,000	s/d 73,000	64,000
007 JL RT-KARANGGINTUNG	AW	081	55,000	s/d 73,000	64,000
007 JL. RT BLOK 007	AW	081	55,000	s/d 73,000	64,000
007 JL.RT BLOK 007	AW	081	55,000	s/d 73,000	64,000
007 KP RT BLOK 007	AV	082	41,000	s/d 55,000	48,000
007 KP RT BLOK 007	AW	081	55,000	s/d 73,000	64,000
007 KP RT BLOK 007	AX	082	41,000	s/d 55,000	48,000
007 KP RT BLOK 007	AY	082	41,000	s/d 55,000	48,000
007 KP RT BLOK 007	AZ	082	41,000	s/d 55,000	48,000
007 KPRT	AV	082	41,000	s/d 55,000	48,000
007 KPRT BLOK 007	AV	082	41,000	s/d 55,000	48,000
007 SIDOSARI	AW	081	55,000	s/d 73,000	64,000
008 DARAT BLOK BERBESAN	AU	082	41,000	s/d 55,000	48,000
008 DARAT BLOK BREBESAN	AL	079	91,000	s/d 114,000	103,000
008 DARAT BLOK BREBESAN	AR	081	55,000	s/d 73,000	64,000
008 DARAT BLOK BREBESAN	AS	082	41,000	s/d 55,000	48,000
008 DARAT BLOK BREBESAN	BE	081	55,000	s/d 73,000	64,000
008 DARAT BLOK BREBESAN 008	AR	081	55,000	s/d 73,000	64,000
008 DARAT BLOK BREBESAN 008	AU	082	41,000	s/d 55,000	48,000
008 DARAT BREBESAN	AU	082	41,000	s/d 55,000	48,000
008 DARAT DS BREBESAN	AT	082	41,000	s/d 55,000	48,000
008 DS BREBESAN	AR	081	55,000	s/d 73,000	64,000
008 DUKUH BREBESAN	AR	081	55,000	s/d 73,000	64,000
008 DUSUN BREBESAN	AL	079	91,000	s/d 114,000	103,000
008 DUSUN BREBESAN	AR	081	55,000	s/d 73,000	64,000
008 JL KPRT BLOK 008	AT	082	41,000	s/d 55,000	48,000
008 JL KPRT BLOK 008	AU	082	41,000	s/d 55,000	48,000
008 JL RAYA	AL	079	91,000	s/d 114,000	103,000
008 JL RT	AR	081	55,000	s/d 73,000	64,000
008 JL RT	BE	081	55,000	s/d 73,000	64,000
008 JL RT BLOK 008	AR	081	55,000	s/d 73,000	64,000
008 JL RT BLOK 008	AU	082	41,000	s/d 55,000	48,000
008 JL RT BLOK 008	BE	081	55,000	s/d 73,000	64,000
008 JL.RT BLOK 008	AR	081	55,000	s/d 73,000	64,000
008 KP RT BLOK 008	AR	081	55,000	s/d 73,000	64,000
008 KP RT BLOK 008	AS	082	41,000	s/d 55,000	48,000
008 KP RT BLOK 008	AT	082	41,000	s/d 55,000	48,000
008 KP RT BLOK 008	AU	082	41,000	s/d 55,000	48,000
008 KP RT BLOK 008	BE	081	55,000	s/d 73,000	64,000
008 KPRT	AR	081	55,000	s/d 73,000	64,000
008 KPRT BLOK 008	AR	081	55,000	s/d 73,000	64,000
008 KPRT BLOK 008	AS	082	41,000	s/d 55,000	48,000
008 KPRT BLOK 008 DARAT BREBESAN	AS	082	41,000	s/d 55,000	48,000
008 SIDOSARI	AR	081	55,000	s/d 73,000	64,000
009 BLOK KARANGSARI	AM	081	55,000	s/d 73,000	64,000
009 DARAT BLOK KARANGSARI	AM	081	55,000	s/d 73,000	64,000
009 DARAT BLOK 009	AO	082	41,000	s/d 55,000	48,000
009 DARAT BLOK KARANGSARI	AL	079	91,000	s/d 114,000	103,000
009 DARAT BLOK KARANGSARI	AM	081	55,000	s/d 73,000	64,000
009 DARAT BLOK KARANGSARI	AO	082	41,000	s/d 55,000	48,000
009 DARAT BLOK KARANGSARI 009	AM	081	55,000	s/d 73,000	64,000

KLASIFIKASI DAN BESARNYA NJOP PERMUKAAN BUMI BERUPA TANAH TAHUN 2021

PROPINSI:33-JAWA TENGAH
KAB/KOTA:26-PEKALONGAN

KECAMATAN:090-KESESI
KELURAHAN:020-SIDOSARI

BLK NAMA JALAN	KODE KELAS		PENGGOLONGAN		KET NILAI JUAL	
	ZNT	BUMI	NILAI JUAL BUMI	(Rupiah/M2)	OBJEK PAJAK BUMI	(Rupiah/M2)
009 DARAT BLOK KARANGSARI BLOK 00	AL	079	91,000 s/d	114,000		103,000
009 DARAT BLOK KARANGSARI BLOK 00	AM	081	55,000 s/d	73,000		64,000
009 DARAT DUSUN KARANGSARI	AM	081	55,000 s/d	73,000		64,000
009 DARAT DUSUN KARANGSARI	AO	082	41,000 s/d	55,000		48,000
009 DARAT KARANGSARI	AM	081	55,000 s/d	73,000		64,000
009 DUSUN KARANGSARI BLOK 009	AM	081	55,000 s/d	73,000		64,000
009 JL KPRT BLOK 009	AO	082	41,000 s/d	55,000		48,000
009 JL RAYA	AL	079	91,000 s/d	114,000		103,000
009 JL RAYA	AP	082	41,000 s/d	55,000		48,000
009 JL RT	AM	081	55,000 s/d	73,000		64,000
009 JL RT BLOK 009	AM	081	55,000 s/d	73,000		64,000
009 JL RT BLOK 009	AN	082	41,000 s/d	55,000		48,000
009 JL RT BLOK 009	AO	082	41,000 s/d	55,000		48,000
009 JL RT BLOK 9	AM	081	55,000 s/d	73,000		64,000
009 KP RT	AO	082	41,000 s/d	55,000		48,000
009 KP RT BLOK 008	AO	082	41,000 s/d	55,000		48,000
009 KP RT BLOK 009	AL	079	91,000 s/d	114,000		103,000
009 KP RT BLOK 009	AM	081	55,000 s/d	73,000		64,000
009 KP RT BLOK 009	AN	082	41,000 s/d	55,000		48,000
009 KP RT BLOK 009	AO	082	41,000 s/d	55,000		48,000
009 KP RT BLOK 009	AP	082	41,000 s/d	55,000		48,000
009 KPRT BLOK 009	AO	082	41,000 s/d	55,000		48,000
009 KPRT BLOK 009	AP	082	41,000 s/d	55,000		48,000
009 SAWAH BLOK 010	AM	081	55,000 s/d	73,000		64,000
009 SIDOSARI	AM	081	55,000 s/d	73,000		64,000
009 SIDOSARI KESESI	AM	081	55,000 s/d	73,000		64,000
010 DARAT BLOK 010	AH	081	55,000 s/d	73,000		64,000
010 DARAT KARANGSARI	AG	081	55,000 s/d	73,000		64,000
010 SAWAH BLOK 01-SANDINGAN	AG	081	55,000 s/d	73,000		64,000
010 SAWAH BLOK 010	AG	081	55,000 s/d	73,000		64,000
010 SAWAH BLOK 010-SANDINGAN	AG	081	55,000 s/d	73,000		64,000
010 SAWAH BLOK SANDINGAN	AG	081	55,000 s/d	73,000		64,000
010 SAWAH BLOK SANDUNGAN	AG	081	55,000 s/d	73,000		64,000
010 SAWAH BLOK SANDUNGAN 010	AG	081	55,000 s/d	73,000		64,000
011 DARAT BLOK 011	AL	079	91,000 s/d	114,000		103,000
011 SAWAH BLOK 011	AK	082	41,000 s/d	55,000		48,000
011 SAWAH BLOK 011 KARANGGEMPOL	AK	082	41,000 s/d	55,000		48,000
011 SAWAH BLOK KARANGGEMPOL	AK	082	41,000 s/d	55,000		48,000
011 SAWAH BLOK KARANGGEMPOL SD	AK	082	41,000 s/d	55,000		48,000
011 SAWAH BLOK KARANGGEMPOL SD 01	AK	082	41,000 s/d	55,000		48,000
012 DARAT BLOK KARANGGINTUNG	BH	079	91,000 s/d	114,000		103,000
012 DARAT BLOK KARANSARI	BI	082	41,000 s/d	55,000		48,000
012 DARAT BLOK SIRONDO	BH	079	91,000 s/d	114,000		103,000
012 DARAT BLOK SIRONDO	BI	082	41,000 s/d	55,000		48,000
012 DARAT BLOK SIRONDO BLOK 012	BI	082	41,000 s/d	55,000		48,000
012 JL KPRT	BI	082	41,000 s/d	55,000		48,000
012 JL RAYA	BH	079	91,000 s/d	114,000		103,000
012 JL.RAYA	BH	079	91,000 s/d	114,000		103,000
012 KP RT BLOK 012	BI	082	41,000 s/d	55,000		48,000
012 SAWAH BLOK 012	AI	082	41,000 s/d	55,000		48,000
012 SAWAH BLOK 012-BLOK SIRONDO	AI	082	41,000 s/d	55,000		48,000
012 SAWAH BLOK 012-SIRONDO	AI	082	41,000 s/d	55,000		48,000

KLASIFIKASI DAN BESARNYA NJOP PERMUKAAN BUMI BERUPA TANAH TAHUN 2021

PROPINSI:33-JAWA TENGAH
KAB/KOTA:26-PEKALONGAN

KECAMATAN:090-KESESI
KELURAHAN:020-SIDOSARI

BLK NAMA JALAN	KODE KELAS		PENGGOLONGAN		KET NILAI JUAL OBJEK PAJAK BUMI (Rupiah/M2)
	ZNT	BUMI	NILAI JUAL BUMI (Rupiah/M2)		
012 SAWAH BLOK SIRONDO	AI	082	41,000 s/d	55,000	48,000
012 SAWAH BLOK SIRONDO / BREBESAN	AI	082	41,000 s/d	55,000	48,000
012 SAWAH BLOK SIRONDO 012	AI	082	41,000 s/d	55,000	48,000
012 SAWAH BLOK SIRONDO-BREBESAN	AI	082	41,000 s/d	55,000	48,000
012 SAWAH BLOK SIRONDO/BREBESAN	AI	082	41,000 s/d	55,000	48,000
013 DUSUN BAKUNGAN	AJ	082	41,000 s/d	55,000	48,000
013 SAWAH BLOK 013 KASURAN	AJ	082	41,000 s/d	55,000	48,000
013 SAWAH BLOK 13	AJ	082	41,000 s/d	55,000	48,000
013 SAWAH BLOK KASURAN	AJ	082	41,000 s/d	55,000	48,000
013 SAWAH BLOK KASURAN 013	AJ	082	41,000 s/d	55,000	48,000
013 SAWAH BLOK KASURSAN	AJ	082	41,000 s/d	55,000	48,000
014 SAWAH BLOK KARANG GEMPOL	AK	082	41,000 s/d	55,000	48,000
014 SAWAH BLOK KARANG JEMPOL	AK	082	41,000 s/d	55,000	48,000
014 SAWAH BLOK KARANGGEMPOL	AK	082	41,000 s/d	55,000	48,000
014 SAWAH BLOK KARANGGEMPOL 014	AK	082	41,000 s/d	55,000	48,000
014 SAWAH BLOK KARANGGEMPOL KADES	AK	082	41,000 s/d	55,000	48,000
014 SAWAH BLOK KARANGGEMPOL KADUS	AK	082	41,000 s/d	55,000	48,000
014 SAWAH BLOK KASURAN 014	AK	082	41,000 s/d	55,000	48,000
014 SAWAH BLOK KRANGGEMPOL 014	AK	082	41,000 s/d	55,000	48,000

KLASIFIKASI DAN BESARNYA NJOP PERMUKAAN BUMI BERUPA TANAH TAHUN 2021

PROPINSI:33-JAWA TENGAH
KAB/KOTA:26-PEKALONGAN

KECAMATAN:090-KESESI
KELURAHAN:021-MULYOJEJO

BLK NAMA JALAN	KODE KELAS		PENGGOLONGAN		KET NILAI JUAL
	ZNT	BUMI	NILAI JUAL BUMI	(Rupiah/M2)	OBJEK PAJAK BUMI
					(Rupiah/M2)
001 DARAT BLOK 001	AA	081	55,000 s/d	73,000	64,000
001 DARAT BLOK 1	AD	081	55,000 s/d	73,000	64,000
001 DK KUMELUN	AA	081	55,000 s/d	73,000	64,000
001 DK KUMELUN	AB	079	91,000 s/d	114,000	103,000
001 DK KUMELUN	AD	081	55,000 s/d	73,000	64,000
001 DK KUMELUN BLOK 001	AC	080	73,000 s/d	91,000	82,000
001 DSN KUMELUN	AD	081	55,000 s/d	73,000	64,000
001 JALAN RAYA	AB	079	91,000 s/d	114,000	103,000
001 JALAN RAYA	AD	081	55,000 s/d	73,000	64,000
001 JL GANG	AC	080	73,000 s/d	91,000	82,000
001 JL KPRT	AD	081	55,000 s/d	73,000	64,000
001 JL KPRT BLOK 001	AA	081	55,000 s/d	73,000	64,000
001 JL KPRT BLOK 001	AD	081	55,000 s/d	73,000	64,000
001 JL KPRT BLOK 002	AD	081	55,000 s/d	73,000	64,000
001 JL RAYA	AB	079	91,000 s/d	114,000	103,000
001 JL RAYA KESESI SRAGI BLOK 001	AB	079	91,000 s/d	114,000	103,000
001 JL RT	AD	081	55,000 s/d	73,000	64,000
001 JL.RAYA	AB	079	91,000 s/d	114,000	103,000
001 KP RT	AD	081	55,000 s/d	73,000	64,000
001 KP RT BLOK 001	AA	081	55,000 s/d	73,000	64,000
001 KP RT BLOK 001	AD	081	55,000 s/d	73,000	64,000
001 KP RT BLOK 002	AD	081	55,000 s/d	73,000	64,000
001 KP RT BLOK 003	AD	081	55,000 s/d	73,000	64,000
001 KPRT	AA	081	55,000 s/d	73,000	64,000
001 KPRT BLOK 001	AA	081	55,000 s/d	73,000	64,000
001 KPRT BLOK 1	AA	081	55,000 s/d	73,000	64,000
001 KPRT BLOK 1	AD	081	55,000 s/d	73,000	64,000
001 LORONG DESA	AB	079	91,000 s/d	114,000	103,000
002 DARAT BLOK 002	AF	081	55,000 s/d	73,000	64,000
002 DARAT BLOK 003	AF	081	55,000 s/d	73,000	64,000
002 DARAT BLOK 3	AF	081	55,000 s/d	73,000	64,000
002 DK KUMELUN	AE	079	91,000 s/d	114,000	103,000
002 DK KUMELUN	AF	081	55,000 s/d	73,000	64,000
002 DK KUMELUN BLOK 002	AF	081	55,000 s/d	73,000	64,000
002 JL RAYA	AE	079	91,000 s/d	114,000	103,000
002 JL. DESA	AF	081	55,000 s/d	73,000	64,000
002 KP RT BLOK 003	AF	081	55,000 s/d	73,000	64,000
002 LORONG DESA	AF	081	55,000 s/d	73,000	64,000
003 DARAT BLOK 003	AG	082	41,000 s/d	55,000	48,000
003 DARAT BLOK 007	AG	082	41,000 s/d	55,000	48,000
003 DK BESARAN BLOK 003	AG	082	41,000 s/d	55,000	48,000
003 DK KUMELUN	AG	082	41,000 s/d	55,000	48,000
003 JL DESA	AG	082	41,000 s/d	55,000	48,000
003 KP RT BLOK 002	AG	082	41,000 s/d	55,000	48,000
003 SAWAH BLOK 002	AG	082	41,000 s/d	55,000	48,000
003 SAWAH BLOK 003	AG	082	41,000 s/d	55,000	48,000
004 DK KUMELUN	AH	082	41,000 s/d	55,000	48,000
004 DK KUMELUN BLOK 004	AH	082	41,000 s/d	55,000	48,000
004 JL RAYA KESESI SRAGI BLOK 004	AH	082	41,000 s/d	55,000	48,000
004 SAWAH BLOK 004	AH	082	41,000 s/d	55,000	48,000
005 DK KUMELUN BLOK 005	AH	082	41,000 s/d	55,000	48,000
005 SAWAH BLOK 005	AH	082	41,000 s/d	55,000	48,000

KLASIFIKASI DAN BESARNYA NJOP PERMUKAAN BUMI BERUPA TANAH TAHUN 2021

PROPINSI:33-JAWA TENGAH
KAB/KOTA:26-PEKALONGAN

KECAMATAN:090-KESESI
KELURAHAN:021-MULYOJEJO

BLK NAMA JALAN	KODE KELAS		PENGGOLONGAN		KET NILAI JUAL
	ZNT	BUMI	NILAI JUAL BUMI	(Rupiah/M2)	OBJEK PAJAK BUMI
					(Rupiah/M2)
005 SAWAH BLOK 5	AH	082	41,000 s/d	55,000	48,000
006 DK KUMELUN	AI	082	41,000 s/d	55,000	48,000
006 SAWAH BLOK 006	AI	082	41,000 s/d	55,000	48,000
007 DK KUMELUN	AK	085	17,000 s/d	23,000	20,000
007 JALAN RW BLOK 004	AJ	084	23,000 s/d	31,000	27,000
007 JL KP RT BLOK 004	AK	085	17,000 s/d	23,000	20,000
007 JL KPRT	AK	085	17,000 s/d	23,000	20,000
007 JL KPRT BLOK 004	AK	085	17,000 s/d	23,000	20,000
007 JL KPRT BLOK 007	AK	085	17,000 s/d	23,000	20,000
007 JL RW	AJ	084	23,000 s/d	31,000	27,000
007 JL RW BLOK 004	AJ	084	23,000 s/d	31,000	27,000
007 JL RW BLOK 005	AJ	084	23,000 s/d	31,000	27,000
007 JL. DESA	AK	085	17,000 s/d	23,000	20,000
007 KP RT BLOK 001	AK	085	17,000 s/d	23,000	20,000
007 KP RT BLOK 004	AK	085	17,000 s/d	23,000	20,000
007 KP RT BLOK 007	AK	085	17,000 s/d	23,000	20,000
007 KPRT BLOK 004	AK	085	17,000 s/d	23,000	20,000
007 LORONG DESA	AK	085	17,000 s/d	23,000	20,000
008 DK KUMELUN	AL	082	41,000 s/d	55,000	48,000
008 DK KUMELUN BLOK 008	AL	082	41,000 s/d	55,000	48,000
008 DS KUMELUN	AL	082	41,000 s/d	55,000	48,000
008 SAWAH	AL	082	41,000 s/d	55,000	48,000
008 SAWAH BLOK 008	AL	082	41,000 s/d	55,000	48,000
009 DARAT BLOK 009	AM	082	41,000 s/d	55,000	48,000
009 DK KUMELUN	AM	082	41,000 s/d	55,000	48,000
009 JL KPRT	AM	082	41,000 s/d	55,000	48,000
009 JL.KP RT	AM	082	41,000 s/d	55,000	48,000
009 SAWAH BLOK 009	AM	082	41,000 s/d	55,000	48,000
009 SAWAH BLOK 9	AM	082	41,000 s/d	55,000	48,000
010 DK KUMELUN	AN	079	91,000 s/d	114,000	103,000
010 DK KUMELUN	AO	081	55,000 s/d	73,000	64,000
010 JALAN RAYA	AN	079	91,000 s/d	114,000	103,000
010 JL RAYA	AN	079	91,000 s/d	114,000	103,000
010 JL KP RT	AO	081	55,000 s/d	73,000	64,000
010 JL RAYA	AN	079	91,000 s/d	114,000	103,000
010 JL.RAYA	AN	079	91,000 s/d	114,000	103,000
010 KP BLOK 010	AO	081	55,000 s/d	73,000	64,000
010 KP RT BLOK 001	AO	081	55,000 s/d	73,000	64,000
010 KP RT BLOK 010	AO	081	55,000 s/d	73,000	64,000
010 LORONG DESA	AN	079	91,000 s/d	114,000	103,000
010 SDN I BLOK 010	AO	081	55,000 s/d	73,000	64,000
011 DARAT BLOK 011	AQ	084	23,000 s/d	31,000	27,000
011 DK BESARAN	AP	085	17,000 s/d	23,000	20,000
011 DK BESARAN	AR	084	23,000 s/d	31,000	27,000
011 DK BESARAN BLOK 011	AQ	084	23,000 s/d	31,000	27,000
011 DK KUMELUN	AP	085	17,000 s/d	23,000	20,000
011 DUKUH BESARAN	AQ	084	23,000 s/d	31,000	27,000
011 JALAN RW	AQ	084	23,000 s/d	31,000	27,000
011 JL KPRT BLOK 002	AP	085	17,000 s/d	23,000	20,000
011 JL KPRT BLOK 011	AP	085	17,000 s/d	23,000	20,000
011 JL RW	AQ	084	23,000 s/d	31,000	27,000
011 JL RW BLOK 004	AQ	084	23,000 s/d	31,000	27,000

KLASIFIKASI DAN BESARNYA NJOP PERMUKAAN BUMI BERUPA TANAH TAHUN 2021

PROPINSI:33-JAWA TENGAH
KAB/KOTA:26-PEKALONGAN

KECAMATAN:090-KESESI
KELURAHAN:021-MULYOREJO

BLK NAMA JALAN	KODE ZNT	KELAS BUMI	PENGGOLONGAN NILAI JUAL BUMI (Rupiah/M2)	KET NILAI JUAL OBJEK PAJAK BUMI (Rupiah/M2)	
011 JL RW BLOK 011	AQ	084	23,000 s/d	31,000	27,000
011 JL RW BLOK 11	AQ	084	23,000 s/d	31,000	27,000
011 JL.KP RT	AP	085	17,000 s/d	23,000	20,000
011 KP RT	AQ	084	23,000 s/d	31,000	27,000
011 KP RT BLOK 001	AP	085	17,000 s/d	23,000	20,000
011 KP RT BLOK 002	AP	085	17,000 s/d	23,000	20,000
011 KPRT BLOK 002	AP	085	17,000 s/d	23,000	20,000
011 SAWAH BLOK 011	AR	084	23,000 s/d	31,000	27,000
012 DARAT BLOK 012	AS	082	41,000 s/d	55,000	48,000
012 DK BESARAN	AQ	084	23,000 s/d	31,000	27,000
012 DK BESARAN	AS	082	41,000 s/d	55,000	48,000
012 JL KPRT	AT	085	17,000 s/d	23,000	20,000
012 JL KPRT BLOK 002	AT	085	17,000 s/d	23,000	20,000
012 JL RW	AQ	084	23,000 s/d	31,000	27,000
012 JL.KP RT	AS	082	41,000 s/d	55,000	48,000
012 KP RT BLOK 001	AT	085	17,000 s/d	23,000	20,000
012 KP RT BLOK 002	AT	085	17,000 s/d	23,000	20,000
012 KPRT BLOK 002	AT	085	17,000 s/d	23,000	20,000
012 SAWAH BLOK 012	AS	082	41,000 s/d	55,000	48,000
012 SAWAH BLOK 012	AT	085	17,000 s/d	23,000	20,000
013 DK BESARAN	AU	082	41,000 s/d	55,000	48,000
013 DUSUN BESARAN	AU	082	41,000 s/d	55,000	48,000
013 JL DESA	AU	082	41,000 s/d	55,000	48,000
013 SAWAH BLOK 013	AU	082	41,000 s/d	55,000	48,000
014 DARAT BLOK 014	AV	082	41,000 s/d	55,000	48,000
014 DK BESARAN	AV	082	41,000 s/d	55,000	48,000
014 SAWAH BLOK 014	AV	082	41,000 s/d	55,000	48,000
014 SAWAH BLOK 14	AV	082	41,000 s/d	55,000	48,000
015 DARAT BLOK 015	AV	082	41,000 s/d	55,000	48,000
015 DARAT BLOK 015	BH	084	23,000 s/d	31,000	27,000
015 DK BAKUNGAN	AV	082	41,000 s/d	55,000	48,000
015 JL.KP RT	AV	082	41,000 s/d	55,000	48,000
015 SAWAH BLOK 003	AV	082	41,000 s/d	55,000	48,000
015 SAWAH BLOK 015	AV	082	41,000 s/d	55,000	48,000
015 SAWAH BLOK 15	AV	082	41,000 s/d	55,000	48,000
016 DARAT BLOK 016	BA	081	55,000 s/d	73,000	64,000
016 DARAT BLOK 16	BA	081	55,000 s/d	73,000	64,000
016 DARAT DK BAKUNGAN	BA	081	55,000 s/d	73,000	64,000
016 DK BAKUNGAN	AX	080	73,000 s/d	91,000	82,000
016 DK BAKUNGAN	AY	081	55,000 s/d	73,000	64,000
016 DK BAKUNGAN	BA	081	55,000 s/d	73,000	64,000
016 DK KUMELUN	BA	081	55,000 s/d	73,000	64,000
016 DSN BAKUNGAN	AX	080	73,000 s/d	91,000	82,000
016 JALAN RW	AX	080	73,000 s/d	91,000	82,000
016 JALAN RW BLOK 002	AX	080	73,000 s/d	91,000	82,000
016 JALAN RW BLOK 2	AX	080	73,000 s/d	91,000	82,000
016 JL DESA	BA	081	55,000 s/d	73,000	64,000
016 JL KPRT BLOK 016	BA	081	55,000 s/d	73,000	64,000
016 JL RW	AX	080	73,000 s/d	91,000	82,000
016 JL RW BLOK 001	AX	080	73,000 s/d	91,000	82,000
016 JL RW BLOK 002	AX	080	73,000 s/d	91,000	82,000
016 JL RW BLOK 006	AX	080	73,000 s/d	91,000	82,000

KLASIFIKASI DAN BESARNYA NJOP PERMUKAAN BUMI BERUPA TANAH TAHUN 2021

PROPINSI:33-JAWA TENGAH
KAB/KOTA:26-PEKALONGAN

KECAMATAN:090-KESESI
KELURAHAN:021-MULYOOREJO

BLK NAMA JALAN	KODE KELAS		PENGGOLONGAN		KET NILAI JUAL
	ZNT	BUMI	NILAI JUAL BUMI	(Rupiah/M2)	OBJEK PAJAK BUMI
					(Rupiah/M2)
016 JL RW BLOK 016	AX	080	73,000 s/d	91,000	82,000
016 KP RT BLOK 016	BA	081	55,000 s/d	73,000	64,000
016 KP RT BLOK 001	AY	081	55,000 s/d	73,000	64,000
016 KP RT BLOK 001	BA	081	55,000 s/d	73,000	64,000
016 KP RT BLOK 002	AY	081	55,000 s/d	73,000	64,000
016 KP RT BLOK 003	AY	081	55,000 s/d	73,000	64,000
016 KP RT BLOK 004	BA	081	55,000 s/d	73,000	64,000
016 KP RT BLOK 005	AY	081	55,000 s/d	73,000	64,000
016 KP RT BLOK 006	BA	081	55,000 s/d	73,000	64,000
016 KP RT BLOK 016	BA	081	55,000 s/d	73,000	64,000
016 KP RW	AX	080	73,000 s/d	91,000	82,000
016 KPRT	BA	081	55,000 s/d	73,000	64,000
016 KPRT BLOK 005	AY	081	55,000 s/d	73,000	64,000
016 KPRT BLOK 16	AY	081	55,000 s/d	73,000	64,000
017 DARAT BLOK 017	BB	081	55,000 s/d	73,000	64,000
017 DUSUN BAKUNGAN	AX	080	73,000 s/d	91,000	82,000
017 JALAN RW BLOK 17	AX	080	73,000 s/d	91,000	82,000
017 JL KPRT	BB	081	55,000 s/d	73,000	64,000
017 JL KPRT BLOK 003	BB	081	55,000 s/d	73,000	64,000
017 JL RT	BB	081	55,000 s/d	73,000	64,000
017 JL RW	AX	080	73,000 s/d	91,000	82,000
017 JL RW BLOK 001	AX	080	73,000 s/d	91,000	82,000
017 JL RW BLOK 001	BB	081	55,000 s/d	73,000	64,000
017 JL RW BLOK 002	AX	080	73,000 s/d	91,000	82,000
017 JL RW BLOK 002-DUSUN BAKUNGAN	AX	080	73,000 s/d	91,000	82,000
017 JL RW BLOK 017	AX	080	73,000 s/d	91,000	82,000
017 JL.RW BLOK 001	AX	080	73,000 s/d	91,000	82,000
017 JL.RW BLOK 17	AX	080	73,000 s/d	91,000	82,000
017 KP RT BLOK 001	BB	081	55,000 s/d	73,000	64,000
017 KP RT BLOK 002	BB	081	55,000 s/d	73,000	64,000
017 KP RT BLOK 003	BB	081	55,000 s/d	73,000	64,000
017 KP RT BLOK 004	BB	081	55,000 s/d	73,000	64,000
017 KP RT BLOK 017	BB	081	55,000 s/d	73,000	64,000
018 DK BAKUNGAN	BC	082	41,000 s/d	55,000	48,000
018 JL BAKUNGAN	BC	082	41,000 s/d	55,000	48,000
018 KP RT	BC	082	41,000 s/d	55,000	48,000
018 SAWAH BLOK 018	BC	082	41,000 s/d	55,000	48,000
018 SAWAH BLOK 18	BC	082	41,000 s/d	55,000	48,000
019 DARAT BLOK 019	BD	080	73,000 s/d	91,000	82,000
019 DARAT BLOK 019	BF	082	41,000 s/d	55,000	48,000
019 DARAT BLOK 019	BG	082	41,000 s/d	55,000	48,000
019 DARAT BLOK 019	BH	084	23,000 s/d	31,000	27,000
019 DARAT BLOK 019	BP	082	41,000 s/d	55,000	48,000
019 DARAT BLOK 19	BF	082	41,000 s/d	55,000	48,000
019 DARAT BLOK 19	BH	084	23,000 s/d	31,000	27,000
019 DARAT BLOK 19	BP	082	41,000 s/d	55,000	48,000
019 DK BAKUNGAN	BE	082	41,000 s/d	55,000	48,000
019 DK BAKUNGAN	BP	082	41,000 s/d	55,000	48,000
019 JALAN DESA	BD	080	73,000 s/d	91,000	82,000
019 JL DESA	BD	080	73,000 s/d	91,000	82,000
019 JL KPRT	BE	082	41,000 s/d	55,000	48,000
019 JL KPRT BLOK 001	BE	082	41,000 s/d	55,000	48,000

KLASIFIKASI DAN BESARNYA NJOP PERMUKAAN BUMI BERUPA TANAH TAHUN 2021

PROPINSI:33-JAWA TENGAH
KAB/KOTA:26-PEKALONGAN

KECAMATAN:090-KESESI
KELURAHAN:021-MULYOREJO

BLK NAMA JALAN	KODE KELAS		PENGGOLONGAN		KET NILAI JUAL
	ZNT	BUMI	NILAI JUAL BUMI	(Rupiah/M2)	OBJEK PAJAK BUMI (Rupiah/M2)
019 JL.KP RT	BE	082	41,000 s/d	55,000	48,000
019 KP RT BLOK 001	BE	082	41,000 s/d	55,000	48,000
019 KP RT BLOK 002	BE	082	41,000 s/d	55,000	48,000
019 KPRT BLOK 001	BE	082	41,000 s/d	55,000	48,000
019 KPRT BLOK 19	BE	082	41,000 s/d	55,000	48,000
020 DARAT BLOK 020	AP	085	17,000 s/d	23,000	20,000
020 JL RAYA	AP	085	17,000 s/d	23,000	20,000
020 SAWAH BLOK 020	AV	082	41,000 s/d	55,000	48,000
021 DK BAKUNGAN	BI	082	41,000 s/d	55,000	48,000
021 DK KUMELUN	BI	082	41,000 s/d	55,000	48,000
021 DK KUMELUN BLOK 021	BI	082	41,000 s/d	55,000	48,000
021 SAWAH BLOK 021	BI	082	41,000 s/d	55,000	48,000
021 SAWAH BLOK K021	BI	082	41,000 s/d	55,000	48,000
022 JL. PEPEDAN	BJ	082	41,000 s/d	55,000	48,000
022 KP RT	BJ	082	41,000 s/d	55,000	48,000
022 SAWAH BLOK 022	BJ	082	41,000 s/d	55,000	48,000
022 SAWAH BLOK 22	BJ	082	41,000 s/d	55,000	48,000
023 DARAT BLOK 023	BL	081	55,000 s/d	73,000	64,000
023 DUSUN KUTOSARI	BM	082	41,000 s/d	55,000	48,000
023 JALAN RW BLOK 003	BK	080	73,000 s/d	91,000	82,000
023 JL DESA	BL	081	55,000 s/d	73,000	64,000
023 JL DESA PANTIREJO	BL	081	55,000 s/d	73,000	64,000
023 JL RT	BK	080	73,000 s/d	91,000	82,000
023 JL RT	BL	081	55,000 s/d	73,000	64,000
023 JL RT	BM	082	41,000 s/d	55,000	48,000
023 JL RW	BM	082	41,000 s/d	55,000	48,000
023 JL RW BLOK 003	BK	080	73,000 s/d	91,000	82,000
023 JL RW BLOK 003	BM	082	41,000 s/d	55,000	48,000
023 JL. PEPEDAN	BL	081	55,000 s/d	73,000	64,000
023 JL.KP RT	BK	080	73,000 s/d	91,000	82,000
023 JL.RT	BK	080	73,000 s/d	91,000	82,000
023 JL.RT	BL	081	55,000 s/d	73,000	64,000
023 JL.RT BLOK 23	BL	081	55,000 s/d	73,000	64,000
023 JL.RW	BK	080	73,000 s/d	91,000	82,000
023 KP RT	BK	080	73,000 s/d	91,000	82,000
023 KP RT BLOK 003	BK	080	73,000 s/d	91,000	82,000
023 PEPEDAN BLOK 023	BK	080	73,000 s/d	91,000	82,000
023 PEPEDAN BLOK 023	BK	080	73,000 s/d	91,000	82,000
024 DK BAKUNGAN	BO	082	41,000 s/d	55,000	48,000
024 JL RT	BO	082	41,000 s/d	55,000	48,000
024 SAWAH BLOK 002	BO	082	41,000 s/d	55,000	48,000
024 SAWAH BLOK 024	BN	082	41,000 s/d	55,000	48,000
024 SAWAH BLOK 024	BO	082	41,000 s/d	55,000	48,000
024 SAWAH BLOK 24	BO	082	41,000 s/d	55,000	48,000
025 DK BAKUNGAN	BO	082	41,000 s/d	55,000	48,000
025 JL KPRT	BO	082	41,000 s/d	55,000	48,000
025 JL.KP RT	BO	082	41,000 s/d	55,000	48,000
025 SAWAH BLOK 025	BO	082	41,000 s/d	55,000	48,000

KLASIFIKASI DAN BESARNYA NJOP PERMUKAAN BUMI BERUPA TANAH TAHUN 2021

PROPINSI:33-JAWA TENGAH
KAB/KOTA:26-PEKALONGAN

KECAMATAN:090-KESESI
KELURAHAN:022-PANTIREJO

BLK NAMA JALAN	KODE KELAS		PENGGOLONGAN		KET NILAI JUAL OBJEK PAJAK BUMI (Rupiah/M2)
	ZNT	BUMI	NILAI JUAL BUMI (Rupiah/M2)		
001 SAWAH BLOK 001 GEMAHRIPAH	AA	081	55,000 s/d	73,000	64,000
001 SAWAH BLOK 001 GEMAHRIPAH	AB	082	41,000 s/d	55,000	48,000
001 SAWAH BLOK GEMAH RIPAH	AB	082	41,000 s/d	55,000	48,000
001 SAWAH BLOK GEMAHRIPAH	AA	081	55,000 s/d	73,000	64,000
001 SAWAH BLOK GEMAHRIPAH	AB	082	41,000 s/d	55,000	48,000
002 SAWAH BLOK 002 GEMAH RIPAH	AA	081	55,000 s/d	73,000	64,000
002 SAWAH BLOK 002 GEMAHRIPAH	AA	081	55,000 s/d	73,000	64,000
002 SAWAH BLOK 002 LOHJINAWI	AA	081	55,000 s/d	73,000	64,000
002 SAWAH BLOK GEMAH RIPAH	AA	081	55,000 s/d	73,000	64,000
002 SAWAH BLOK GEMAHRIPAH	AA	081	55,000 s/d	73,000	64,000
002 SAWAH BLOK LOH JINAWA	AA	081	55,000 s/d	73,000	64,000
002 SAWAH BLOK LOHJINAWI	AA	081	55,000 s/d	73,000	64,000
003 SAWAH BLOK 003	AA	081	55,000 s/d	73,000	64,000
003 SAWAH BLOK 003 PANTIMULYO	AA	081	55,000 s/d	73,000	64,000
003 SAWAH BLOK PANTI MULYO	AA	081	55,000 s/d	73,000	64,000
003 SAWAH BLOK PANTIMULYO	AA	081	55,000 s/d	73,000	64,000
003 SAWAH BLOK PANTIMULYO 003	AA	081	55,000 s/d	73,000	64,000
003 SAWAH BLOK PANTIREJO	AA	081	55,000 s/d	73,000	64,000
004 DARAT BLOK 004	AC	080	73,000 s/d	91,000	82,000
004 DARAT BLOK 004	AF	081	55,000 s/d	73,000	64,000
004 DUKUH PEPEDAN	AC	080	73,000 s/d	91,000	82,000
004 DUKUH PEPEDAN	AE	081	55,000 s/d	73,000	64,000
004 JL DESA BLOK 004	AC	080	73,000 s/d	91,000	82,000
004 JL DESA BLOK 004	AE	081	55,000 s/d	73,000	64,000
004 JL KP BLOK 004	AE	081	55,000 s/d	73,000	64,000
004 JL KP BLOK 004	AF	081	55,000 s/d	73,000	64,000
004 JL KP BLOK 004	AX	081	55,000 s/d	73,000	64,000
004 JL KP RT BLOK 004	AE	081	55,000 s/d	73,000	64,000
004 JL.DESA BLOK 04	AC	080	73,000 s/d	91,000	82,000
004 KP BLOK	AE	081	55,000 s/d	73,000	64,000
004 KP BLOK	AF	081	55,000 s/d	73,000	64,000
004 KP BLOK 004	AC	080	73,000 s/d	91,000	82,000
004 KP BLOK 004	AE	081	55,000 s/d	73,000	64,000
004 KP BLOK 004	AF	081	55,000 s/d	73,000	64,000
004 KP BLOK 004	AQ	081	55,000 s/d	73,000	64,000
004 KP BLOK 004	AX	081	55,000 s/d	73,000	64,000
004 KP BLOK 04	AF	081	55,000 s/d	73,000	64,000
004 PEPEDAN	AX	081	55,000 s/d	73,000	64,000
005 DARAT BLOK 005	AY	080	73,000 s/d	91,000	82,000
005 JL DESA BLOK 005	AD	081	55,000 s/d	73,000	64,000
005 JL DESA BLOK 005	AY	080	73,000 s/d	91,000	82,000
005 JL KP BLOK 005	AD	081	55,000 s/d	73,000	64,000
005 KP BLOK	AD	081	55,000 s/d	73,000	64,000
005 KP BLOK 005	AD	081	55,000 s/d	73,000	64,000
005 KP BLOK 006	AD	081	55,000 s/d	73,000	64,000
005 KP BLOK 05	AD	081	55,000 s/d	73,000	64,000
005 PEPEDAN	AY	080	73,000 s/d	91,000	82,000
005 SAWAH BLOK 005 LOHJINAWI	AB	082	41,000 s/d	55,000	48,000
005 SAWAH BLOK 005 LOHJINAWI	AB	082	41,000 s/d	55,000	48,000
005 SAWAH BLOK LOHJINAWI	AB	082	41,000 s/d	55,000	48,000
006 BLOK INPRES	AG	080	73,000 s/d	91,000	82,000
006 JL DESA	AI	080	73,000 s/d	91,000	82,000

KLASIFIKASI DAN BESARNYA NJOP PERMUKAAN BUMI BERUPA TANAH TAHUN 2021

PROPINSI:33-JAWA TENGAH
KAB/KOTA:26-PEKALONGAN

KECAMATAN:090-KESESI
KELURAHAN:022-PANTIREJO

BLK NAMA JALAN	KODE ZNT	KELAS BUMI	PENGGOLONGAN NILAI JUAL BUMI (Rupiah/M2)	KET NILAI JUAL OBJEK PAJAK BUMI (Rupiah/M2)	
006 KP BLOK 006	AH	081	55,000 s/d	73,000	64,000
006 SAWAH BLOH GEMAH RIPAH	AB	082	41,000 s/d	55,000	48,000
006 SAWAH BLOK LOHJINAWI	AB	082	41,000 s/d	55,000	48,000
006 SAWAH BLOK 006	AB	082	41,000 s/d	55,000	48,000
006 SAWAH BLOK 006 GEMAH RIPAH	AB	082	41,000 s/d	55,000	48,000
006 SAWAH BLOK 006 LOHJINAWI	AB	082	41,000 s/d	55,000	48,000
006 SAWAH BLOK GEMAH RIPAH	AB	082	41,000 s/d	55,000	48,000
006 SAWAH BLOK GEMAH RIPAH	AB	082	41,000 s/d	55,000	48,000
006 SAWAH BLOK LOHJINAWI	AB	082	41,000 s/d	55,000	48,000
007 DARAT BLOK 007	AI	080	73,000 s/d	91,000	82,000
007 JL DESA	AI	080	73,000 s/d	91,000	82,000
007 JL DESA BLOK 007	AA	081	55,000 s/d	73,000	64,000
007 JL DESA BLOK 007	AI	080	73,000 s/d	91,000	82,000
007 JL DESA BLOK 007	AL	081	55,000 s/d	73,000	64,000
007 JL KP BLOK 007	AL	081	55,000 s/d	73,000	64,000
007 JL.DESA BLOK 007	AI	080	73,000 s/d	91,000	82,000
007 JL.DESA BLOK 07	AI	080	73,000 s/d	91,000	82,000
007 JLUBANG DARAT BLOK 007	AI	080	73,000 s/d	91,000	82,000
007 KP BLOK 007	AI	080	73,000 s/d	91,000	82,000
007 KP BLOK 007	AJ	082	41,000 s/d	55,000	48,000
007 KP BLOK 007	AK	081	55,000 s/d	73,000	64,000
007 KP BLOK 007	AL	081	55,000 s/d	73,000	64,000
007 KP BLOK 007	AM	082	41,000 s/d	55,000	48,000
007 KP BLOK 007	AN	082	41,000 s/d	55,000	48,000
007 KP BLOK 07	AI	080	73,000 s/d	91,000	82,000
007 KP BLOK 07	AJ	082	41,000 s/d	55,000	48,000
008 DARAT BLOK 008	AO	080	73,000 s/d	91,000	82,000
008 DARAT BLOK 008	AR	081	55,000 s/d	73,000	64,000
008 JL DESA	AO	080	73,000 s/d	91,000	82,000
008 JL DESA BLOK 008	AO	080	73,000 s/d	91,000	82,000
008 JL DESA BLOK 008	AR	081	55,000 s/d	73,000	64,000
008 JL.DESA BLOK 008	AO	080	73,000 s/d	91,000	82,000
008 KP BLOK 008	AO	080	73,000 s/d	91,000	82,000
008 KP BLOK 008	AQ	081	55,000 s/d	73,000	64,000
008 KP BLOK 008	AR	081	55,000 s/d	73,000	64,000
008 SAWAH BLOK 008 SUKOMULYO	AV	081	55,000 s/d	73,000	64,000
008 SAWAH BLOK 008 SUKOMULYO	AV	081	55,000 s/d	73,000	64,000
008 SAWAH BLOK SUKOMULYO	AV	081	55,000 s/d	73,000	64,000
008 TEGALAN BLOK 008	AP	084	23,000 s/d	31,000	27,000
009 DARAT BLOK 009	AO	080	73,000 s/d	91,000	82,000
009 DARAT BLOK 009	AU	081	55,000 s/d	73,000	64,000
009 DUSUN SUTOSARI	AO	080	73,000 s/d	91,000	82,000
009 JL DESA	AO	080	73,000 s/d	91,000	82,000
009 JL DESA BLOK 009	AO	080	73,000 s/d	91,000	82,000
009 JL DESA BLOK 009	AU	081	55,000 s/d	73,000	64,000
009 JL KP BLOK 009	AT	081	55,000 s/d	73,000	64,000
009 JL KP BLOK 009	AU	081	55,000 s/d	73,000	64,000
009 JL.DESA BLOK 009	AO	080	73,000 s/d	91,000	82,000
009 JL.DESA BLOK 09	AO	080	73,000 s/d	91,000	82,000
009 JL.DESA BLOK 09	AT	081	55,000 s/d	73,000	64,000
009 KP BLOK	AU	081	55,000 s/d	73,000	64,000
009 KP BLOK 009	AO	080	73,000 s/d	91,000	82,000

KLASIFIKASI DAN BESARNYA NJOP PERMUKAAN BUMI BERUPA TANAH TAHUN 2021

PROPINSI:33-JAWA TENGAH
KAB/KOTA:26-PEKALONGAN

KECAMATAN:090-KESESI
KELURAHAN:022-PANTIREJO

BLK NAMA JALAN	KODE KELAS		PENGGOLONGAN		KET NILAI JUAL
	ZNT	BUMI	NILAI JUAL BUMI (Rupiah/M2)		OBJEK PAJAK BUMI (Rupiah/M2)
009 KP BLOK 009	AS	081	55,000 s/d	73,000	64,000
009 KP BLOK 009	AT	081	55,000 s/d	73,000	64,000
009 KP BLOK 009	AU	081	55,000 s/d	73,000	64,000
009 SAWAH BLOK 009	AV	081	55,000 s/d	73,000	64,000
009 SAWAH BLOK 009 SUKOMULYO	AV	081	55,000 s/d	73,000	64,000
009 SAWAH BLOK SUKOMULYO	AV	081	55,000 s/d	73,000	64,000
009 SAWAH BLOK SUKOMULYO.	AV	081	55,000 s/d	73,000	64,000
010 SAWAH BLOK 010	AV	081	55,000 s/d	73,000	64,000
010 SAWAH BLOK 010 SUKOMULYO	AV	081	55,000 s/d	73,000	64,000
010 SAWAH BLOK 10 SUKOMULYO	AV	081	55,000 s/d	73,000	64,000
010 SAWAH BLOK SUKOMULYO	AV	081	55,000 s/d	73,000	64,000
011 SAWAH BLOK 011	AV	081	55,000 s/d	73,000	64,000
011 SAWAH BLOK 011 SUKOMULYO	AV	081	55,000 s/d	73,000	64,000
011 SAWAH BLOK SIRONDO	AV	081	55,000 s/d	73,000	64,000
011 SAWAH BLOK SUKOMULYO	AV	081	55,000 s/d	73,000	64,000

KLASIFIKASI DAN BESARNYA NJOP PERMUKAAN BUMI BERUPA TANAH TAHUN 2021

PROPINSI:33-JAWA TENGAH
KAB/KOTA:26-PEKALONGAN

KECAMATAN:090-KESESI
KELURAHAN:023-KWIGARAN

BLK NAMA JALAN	KODE KELAS		PENGGOLONGAN		KET NILAI JUAL
	ZNT	BUMI	NILAI JUAL BUMI	(Rupiah/M2)	OBJEK PAJAK BUMI
					(Rupiah/M2)
001 KWIGARAN	AB	082	41,000 s/d	55,000	48,000
001 DARAT BLOK 001	AA	084	23,000 s/d	31,000	27,000
001 DARAT BLOK 001	AA	084	23,000 s/d	31,000	27,000
001 KP RT	AA	084	23,000 s/d	31,000	27,000
001 KP RT 02	AB	082	41,000 s/d	55,000	48,000
001 KWIGARAN	AB	082	41,000 s/d	55,000	48,000
001 SAWAH BLOK 001	AB	082	41,000 s/d	55,000	48,000
001 SAWAH BLOK 1	AB	082	41,000 s/d	55,000	48,000
002 DARAT BLOK 001	AC	084	23,000 s/d	31,000	27,000
002 DARAT BLOK 002	AC	084	23,000 s/d	31,000	27,000
002 DARAT BLOK 002	AD	082	41,000 s/d	55,000	48,000
002 JL KWIGARAN	AD	082	41,000 s/d	55,000	48,000
002 KP RT 02	AD	082	41,000 s/d	55,000	48,000
002 KWIGARAN	AD	082	41,000 s/d	55,000	48,000
002 SAWAH BLOK 002	AC	084	23,000 s/d	31,000	27,000
002 SAWAH BLOK 002	AD	082	41,000 s/d	55,000	48,000
002 SAWAH BLOK 2	AD	082	41,000 s/d	55,000	48,000
003 DARAT BLOK 003	AF	082	41,000 s/d	55,000	48,000
003 DARAT BLOK 03	AF	082	41,000 s/d	55,000	48,000
003 DARAT BLOK 3	AF	082	41,000 s/d	55,000	48,000
003 JL DESA BLOK 001	AE	081	55,000 s/d	73,000	64,000
003 JL DESA BLOK 003	AD	082	41,000 s/d	55,000	48,000
003 JL DESA BLOK 003	AE	081	55,000 s/d	73,000	64,000
003 JL DESA BLOK 003	AF	082	41,000 s/d	55,000	48,000
003 JL DESA BLOK 03	AE	081	55,000 s/d	73,000	64,000
003 JL KP BLOJK 003	AG	082	41,000 s/d	55,000	48,000
003 KP RT	AF	082	41,000 s/d	55,000	48,000
003 KP RT BLOK 001	AG	082	41,000 s/d	55,000	48,000
003 KP RT BLOK 003	AD	082	41,000 s/d	55,000	48,000
003 KP RT BLOK 003	AE	081	55,000 s/d	73,000	64,000
003 KP RT BLOK 003	AF	082	41,000 s/d	55,000	48,000
003 KP RT BLOK 003	AG	082	41,000 s/d	55,000	48,000
003 KWIGARAN	AE	081	55,000 s/d	73,000	64,000
004 DSN BANJARAN	AD	082	41,000 s/d	55,000	48,000
004 SAWAH BLOK 004	AD	082	41,000 s/d	55,000	48,000
004 SAWAH BLOK 004	AH	084	23,000 s/d	31,000	27,000
004 SAWAH BLOK 4	AD	082	41,000 s/d	55,000	48,000
005 SAWAH BLOK 004	AD	082	41,000 s/d	55,000	48,000
005 SAWAH BLOK 005	AD	082	41,000 s/d	55,000	48,000
005 SAWAH BLOK 005	AI	082	41,000 s/d	55,000	48,000
005 SAWAH BLOK 5	AI	082	41,000 s/d	55,000	48,000
005 SAWAH BLOK S	AI	082	41,000 s/d	55,000	48,000
006 BANJARAN	AJ	082	41,000 s/d	55,000	48,000
006 DARAT BLOK 6	AK	081	55,000 s/d	73,000	64,000
006 JL KPRT	AK	081	55,000 s/d	73,000	64,000
006 JL KPRT BLOK 006	AK	081	55,000 s/d	73,000	64,000
006 JL RAYA BULAKSARI	AK	081	55,000 s/d	73,000	64,000
006 JL RT	AK	081	55,000 s/d	73,000	64,000
006 JL RT BLOK 006	AJ	082	41,000 s/d	55,000	48,000
006 JL RT BLOK 006	AK	081	55,000 s/d	73,000	64,000
006 JL RT BLOK 006	AL	082	41,000 s/d	55,000	48,000
006 JL RT BLOK 006	AK	081	55,000 s/d	73,000	64,000

KLASIFIKASI DAN BESARNYA NJOP PERMUKAAN BUMI BERUPA TANAH TAHUN 2021

PROPINSI:33-JAWA TENGAH
KAB/KOTA:26-PEKALONGAN

KECAMATAN:090-KESESI
KELURAHAN:023-KWIGARAN

BLK NAMA JALAN	KODE KELAS		PENGGOLONGAN		KET NILAI JUAL
	ZNT	BUMI	NILAI JUAL BUMI	(Rupiah/M2)	OBJEK PAJAK BUMI
					(Rupiah/M2)
006 JL.RT BLOK 006	AK	081	55,000 s/d	73,000	64,000
006 KP RT	AM	082	41,000 s/d	55,000	48,000
006 KP RT BLOK 006	AJ	082	41,000 s/d	55,000	48,000
006 KP RT BLOK 006	AK	081	55,000 s/d	73,000	64,000
006 KP RT BLOK 006	AL	082	41,000 s/d	55,000	48,000
006 KP RT BLOK 006	AM	082	41,000 s/d	55,000	48,000
006 KWIGARAN	AK	081	55,000 s/d	73,000	64,000
006 KWIGARAN	AL	082	41,000 s/d	55,000	48,000
006 SAWAH BLOK 006	AJ	082	41,000 s/d	55,000	48,000
006 SAWAH BLOK 6	AJ	082	41,000 s/d	55,000	48,000
007 DARAT BLOK 007	AK	081	55,000 s/d	73,000	64,000
007 DARAT BLOK 007	AN	082	41,000 s/d	55,000	48,000
007 DARAT BLOK 7	AN	082	41,000 s/d	55,000	48,000
007 DUSUN KWIGARAN	AK	081	55,000 s/d	73,000	64,000
007 JL RT BLOK 006	AK	081	55,000 s/d	73,000	64,000
007 JL RT BLOK 006	AO	082	41,000 s/d	55,000	48,000
007 JL RT BLOK 007	AK	081	55,000 s/d	73,000	64,000
007 JL RT BLOK 007	AN	082	41,000 s/d	55,000	48,000
007 JL RT BLOK 007	AO	082	41,000 s/d	55,000	48,000
007 KP RT BLOK 007	AK	081	55,000 s/d	73,000	64,000
007 KP RT BLOK 007	AN	082	41,000 s/d	55,000	48,000
007 KP RT BLOK 007	AO	082	41,000 s/d	55,000	48,000
007 KWIGARAN	AK	081	55,000 s/d	73,000	64,000
007 KWIGARAN	AN	082	41,000 s/d	55,000	48,000
007 SAWAH BLOK 7	AK	081	55,000 s/d	73,000	64,000
008 BANJARAN	AJ	082	41,000 s/d	55,000	48,000
008 SAWAH	AJ	082	41,000 s/d	55,000	48,000
008 SAWAH BENGKOK BLOK 008	AJ	082	41,000 s/d	55,000	48,000
008 SAWAH BLOK 008	AJ	082	41,000 s/d	55,000	48,000
008 SAWAH BLOK 8	AJ	082	41,000 s/d	55,000	48,000
009 DSN KENONGO	AP	082	41,000 s/d	55,000	48,000
009 DSN KENONGO	AQ	084	23,000 s/d	31,000	27,000
009 JL BLOK 009	AQ	084	23,000 s/d	31,000	27,000
009 KEMARON	AQ	084	23,000 s/d	31,000	27,000
009 KENANGA	AQ	084	23,000 s/d	31,000	27,000
009 KENANGA SARI	AP	082	41,000 s/d	55,000	48,000
009 KENANGA SARI	AQ	084	23,000 s/d	31,000	27,000
009 KENANGA SARI 009	AQ	084	23,000 s/d	31,000	27,000
009 KP RT	AQ	084	23,000 s/d	31,000	27,000
009 KWIGARAN	AP	082	41,000 s/d	55,000	48,000
009 KWIGARAN	AQ	084	23,000 s/d	31,000	27,000
009 MRICAN	AQ	084	23,000 s/d	31,000	27,000
009 SAWAH BLOK 009	AP	082	41,000 s/d	55,000	48,000
009 SAWAH BLOK 009	AQ	084	23,000 s/d	31,000	27,000
009 SAWAH BLOK 09	AP	082	41,000 s/d	55,000	48,000
009 SAWAH BLOK 9	AP	082	41,000 s/d	55,000	48,000
010 DK KWIGARAN	AJ	082	41,000 s/d	55,000	48,000
010 DS KWIGARAN	AJ	082	41,000 s/d	55,000	48,000
010 KWIGARAN	AJ	082	41,000 s/d	55,000	48,000
010 SAWAH BLOK 010	AJ	082	41,000 s/d	55,000	48,000
011 DARAT BLOK 011	AT	085	17,000 s/d	23,000	20,000
011 JL RT BLOK 011	AR	082	41,000 s/d	55,000	48,000

KLASIFIKASI DAN BESARNYA NJOP PERMUKAAN BUMI BERUPA TANAH TAHUN 2021

PROPINSI:33-JAWA TENGAH
KAB/KOTA:26-PEKALONGAN

KECAMATAN:090-KESESI
KELURAHAN:023-KWIGARAN

BLK NAMA JALAN	KODE KELAS		PENGGOLONGAN		KET NILAI JUAL
	ZNT	BUMI	NILAI JUAL BUMI	(Rupiah/M2)	OBJEK PAJAK BUMI
					(Rupiah/M2)
011 JL RT BLOK 011	AS	085	17,000 s/d	23,000	20,000
011 JL RT BLOK 011	AT	085	17,000 s/d	23,000	20,000
011 JL. RT BLOK 011	AR	082	41,000 s/d	55,000	48,000
011 KENONGO	AT	085	17,000 s/d	23,000	20,000
011 KP RT BLOK 011	AR	082	41,000 s/d	55,000	48,000
011 KP RT BLOK 011	AS	085	17,000 s/d	23,000	20,000
011 KP RT BLOK 011	AT	085	17,000 s/d	23,000	20,000
011 KP RT. BLOK 011	AT	085	17,000 s/d	23,000	20,000
011 KP. RT. BLOK 011	AI	082	41,000 s/d	55,000	48,000
011 KPRT BLOK 011	AT	085	17,000 s/d	23,000	20,000
011 KWIGARAN	AJ	082	41,000 s/d	55,000	48,000
011 KWIGARAN	AT	085	17,000 s/d	23,000	20,000
011 SAWAH BLOK 011	AJ	082	41,000 s/d	55,000	48,000
011 SAWAH BLOK 011	AT	085	17,000 s/d	23,000	20,000
011 SAWAH BLOK 11	AJ	082	41,000 s/d	55,000	48,000
012 DARAT BLOK 012	AU	085	17,000 s/d	23,000	20,000
012 JL RT BLOK 012	AR	082	41,000 s/d	55,000	48,000
012 JL RT BLOK 012	AR	082	41,000 s/d	55,000	48,000
012 JL RT BLOK 012	AU	085	17,000 s/d	23,000	20,000
012 JL RT BLOK 012	AV	085	17,000 s/d	23,000	20,000
012 KP RT	AR	082	41,000 s/d	55,000	48,000
012 KP RT 012	AR	082	41,000 s/d	55,000	48,000
012 KP RT BLOK 012	AR	082	41,000 s/d	55,000	48,000
012 KP RT BLOK 002	AU	085	17,000 s/d	23,000	20,000
012 KP RT BLOK 012	AR	082	41,000 s/d	55,000	48,000
012 KP RT BLOK 012	AU	085	17,000 s/d	23,000	20,000
012 KP RT BLOK 012	AV	085	17,000 s/d	23,000	20,000

KLASIFIKASI DAN BESARNYA NJOP PERMUKAAN BUMI BERUPA TANAH TAHUN 2021

PROPINSI:33-JAWA TENGAH
KAB/KOTA:26-PEKALONGAN

KECAMATAN:100-SRAGI
KELURAHAN:001-KETANON AGENG

BLK NAMA JALAN	KODE ZNT	KELAS BUMI	PENGGOLONGAN NILAI JUAL BUMI (Rupiah/M2)	KET NILAI JUAL OBJEK PAJAK BUMI (Rupiah/M2)	
001 GG SERUT	AB	080	73,000 s/d	91,000	82,000
001 GG TEDUH	AB	080	73,000 s/d	91,000	82,000
001 JL DESA	AA	079	91,000 s/d	114,000	103,000
001 JL DESA	AB	080	73,000 s/d	91,000	82,000
001 JL DESA BLOK 001	AA	079	91,000 s/d	114,000	103,000
001 JL KAMPUNG	AB	080	73,000 s/d	91,000	82,000
001 JL KAMPUNG BLOK 001	AB	080	73,000 s/d	91,000	82,000
001 JL KPRT	AB	080	73,000 s/d	91,000	82,000
001 JL RT	AB	080	73,000 s/d	91,000	82,000
001 JL. DESA	AA	079	91,000 s/d	114,000	103,000
001 JL. KAMPUNG	AA	079	91,000 s/d	114,000	103,000
001 JL. KAMPUNG	AB	080	73,000 s/d	91,000	82,000
001 JL. DESA	AA	079	91,000 s/d	114,000	103,000
001 JL. KAMPUNG	AA	079	91,000 s/d	114,000	103,000
001 JL. KAMPUNG	AB	080	73,000 s/d	91,000	82,000
001 KETANON AGENG	AB	080	73,000 s/d	91,000	82,000
001 KPRT	AB	080	73,000 s/d	91,000	82,000
002 SAWAH BLOK 002	AC	083	31,000 s/d	41,000	36,000
003 DARAT KEBON	AC	083	31,000 s/d	41,000	36,000
003 SAWAH BLOK 001	AC	083	31,000 s/d	41,000	36,000
003 SAWAH BLOK 003	AC	083	31,000 s/d	41,000	36,000
003 SAWAH BLOK 003	AC	083	31,000 s/d	41,000	36,000
004 GG ARUM	AB	080	73,000 s/d	91,000	82,000
004 GG ARUM	AB	080	73,000 s/d	91,000	82,000
004 GG KARYA	AA	079	91,000 s/d	114,000	103,000
004 JL DESA	AA	079	91,000 s/d	114,000	103,000
004 JL DESA	AB	080	73,000 s/d	91,000	82,000
004 JL KAMPUNG	AA	079	91,000 s/d	114,000	103,000
004 JL KAMPUNG	AB	080	73,000 s/d	91,000	82,000
004 JL KAMPUNG BLOK 004	AB	080	73,000 s/d	91,000	82,000
004 JL KMPUNG	AB	080	73,000 s/d	91,000	82,000
004 JL KP RT	AB	080	73,000 s/d	91,000	82,000
004 JL RT	AB	080	73,000 s/d	91,000	82,000
004 JL. DESA	AA	079	91,000 s/d	114,000	103,000
004 JL. KAMPUNG	AA	079	91,000 s/d	114,000	103,000
004 JL. KAMPUNG	AB	080	73,000 s/d	91,000	82,000
004 JL. KAMPUNG	AB	080	73,000 s/d	91,000	82,000
005 KETANON AGENG	AE	083	31,000 s/d	41,000	36,000
005 SAWAH	AE	083	31,000 s/d	41,000	36,000
005 SAWAH BLOK 005	AE	083	31,000 s/d	41,000	36,000
005 SAWAH BLOK 006	AE	083	31,000 s/d	41,000	36,000
005 SWAH	AE	083	31,000 s/d	41,000	36,000
006 DUSUN KEDUNGGANDU	AE	083	31,000 s/d	41,000	36,000
006 SAWAH	AE	083	31,000 s/d	41,000	36,000
006 SAWAH BLOK 006	AE	083	31,000 s/d	41,000	36,000
007 SAWAH	AG	083	31,000 s/d	41,000	36,000
007 SAWAH BLOK 007	AF	083	31,000 s/d	41,000	36,000
007 SAWAH BLOK 007	AG	083	31,000 s/d	41,000	36,000
007 SAWAH BLOK 07	AG	083	31,000 s/d	41,000	36,000
008 GG CURAH LUMBU	AB	080	73,000 s/d	91,000	82,000
008 J DESA	AA	079	91,000 s/d	114,000	103,000
008 JL DESA	AA	079	91,000 s/d	114,000	103,000

KLASIFIKASI DAN BESARNYA NJOP PERMUKAAN BUMI BERUPA TANAH TAHUN 2021

PROPINSI:33-JAWA TENGAH
KAB/KOTA:26-PEKALONGAN

KECAMATAN:100-SRAGI
KELURAHAN:001-KETANON AGENG

BLK NAMA JALAN	KODE KELAS		PENGGOLONGAN		KET NILAI JUAL
	ZNT	BUMI	NILAI JUAL BUMI (Rupiah/M2)		OBJEK PAJAK BUMI (Rupiah/M2)
008 JL DESA	AB	080	73,000 s/d	91,000	82,000
008 JL DESA BLOK 008	AA	079	91,000 s/d	114,000	103,000
008 JL KAMPUNG	AA	079	91,000 s/d	114,000	103,000
008 JL KAMPUNG	AB	080	73,000 s/d	91,000	82,000
008 JL KAMPUNG BLOK 008	AA	079	91,000 s/d	114,000	103,000
008 JL KAMPUNG BLOK 008	AB	080	73,000 s/d	91,000	82,000
008 JL KP RT	AB	080	73,000 s/d	91,000	82,000
008 JL RAYA KETANONAGENG	AA	079	91,000 s/d	114,000	103,000
008 JL RAYA KETANONAGENG	AB	080	73,000 s/d	91,000	82,000
008 JL RT	AB	080	73,000 s/d	91,000	82,000
008 JL. DESA	AA	079	91,000 s/d	114,000	103,000
008 JL. KAMPUNG	AB	080	73,000 s/d	91,000	82,000
008 JL. DESA	AA	079	91,000 s/d	114,000	103,000
008 JL. KAMPUNG	AB	080	73,000 s/d	91,000	82,000
009 GG PRATAMA	AB	080	73,000 s/d	91,000	82,000
009 JL DESA	AA	079	91,000 s/d	114,000	103,000
009 JL DESA	AH	083	31,000 s/d	41,000	36,000
009 JL DESABLOK 009	AA	079	91,000 s/d	114,000	103,000
009 JL KAMPUNG	AA	079	91,000 s/d	114,000	103,000
009 JL KAMPUNG	AB	080	73,000 s/d	91,000	82,000
009 JL KAMPUNG	AH	083	31,000 s/d	41,000	36,000
009 JL RAYA MRICAN BLOK 009	AH	083	31,000 s/d	41,000	36,000
009 JL RT	AB	080	73,000 s/d	91,000	82,000
009 JL RT	AH	083	31,000 s/d	41,000	36,000
009 JL. GANG DESA	AH	083	31,000 s/d	41,000	36,000
009 JL. RAYA MRICAN	AH	083	31,000 s/d	41,000	36,000
009 KPRT	AB	080	73,000 s/d	91,000	82,000
009 SAWAH BLOK 009	AH	083	31,000 s/d	41,000	36,000

KLASIFIKASI DAN BESARNYA NJOP PERMUKAAN BUMI BERUPA TANAH TAHUN 2021

PROPINSI:33-JAWA TENGAH
KAB/KOTA:26-PEKALONGAN

KECAMATAN:100-SRAGI
KELURAHAN:002-MRICAN

BLK NAMA JALAN	KODE ZNT	KELAS BUMI	PENGGOLONGAN NILAI JUAL BUMI (Rupiah/M2)	KET NILAI JUAL OBJEK PAJAK BUMI (Rupiah/M2)
001 DARAT KEBON	AC	082	41,000 s/d 55,000	48,000
001 DARAT KEBUN	AA	081	55,000 s/d 73,000	64,000
001 DARAT KEBUN	AC	082	41,000 s/d 55,000	48,000
001 JL DESA	AA	081	55,000 s/d 73,000	64,000
002 DARAT KEBUN	AA	081	55,000 s/d 73,000	64,000
002 DARAT KEBUN	AC	082	41,000 s/d 55,000	48,000
002 JL DESA	AA	081	55,000 s/d 73,000	64,000
002 JL DESA	AC	082	41,000 s/d 55,000	48,000
002 JL KAMPUNG	AC	082	41,000 s/d 55,000	48,000
003 DARAT EKBON	AC	082	41,000 s/d 55,000	48,000
003 DARAT KEBON	AC	082	41,000 s/d 55,000	48,000
003 JL.KAMPUNG	AB	082	41,000 s/d 55,000	48,000
003 JL.KAMPUNG	AC	082	41,000 s/d 55,000	48,000
004 DARAT EKBON	AC	082	41,000 s/d 55,000	48,000
004 DARAT KEBON	AC	082	41,000 s/d 55,000	48,000
004 JALAN KAMPUNG	AB	082	41,000 s/d 55,000	48,000
004 JL KAMPUNG	AB	082	41,000 s/d 55,000	48,000
004 JL.KAMPUNG	AB	082	41,000 s/d 55,000	48,000
005 DARAT EKBON	AC	082	41,000 s/d 55,000	48,000
005 DARAT KEBON	AC	082	41,000 s/d 55,000	48,000
005 JALAN KAMPUNG	AB	082	41,000 s/d 55,000	48,000
005 JL KAMPUNG	AB	082	41,000 s/d 55,000	48,000
005 JL.KAMPUANG	AB	082	41,000 s/d 55,000	48,000
005 JL.KAMPUNG	AB	082	41,000 s/d 55,000	48,000
005 JL.KAMPUNG	AC	082	41,000 s/d 55,000	48,000
005 KAMPUNG	AB	082	41,000 s/d 55,000	48,000
005 TANAH KEBUN	AC	082	41,000 s/d 55,000	48,000
006 DARAT KAMPUNG	AC	082	41,000 s/d 55,000	48,000
006 DARAT KEBON	AC	082	41,000 s/d 55,000	48,000
006 DARAT KEBUN	AB	082	41,000 s/d 55,000	48,000
006 DARAT KEBUN	AC	082	41,000 s/d 55,000	48,000
006 DARAT KERUN	AC	082	41,000 s/d 55,000	48,000
006 JL.KAMPUNG	AB	082	41,000 s/d 55,000	48,000
006 KAMPUNG	AB	082	41,000 s/d 55,000	48,000
007 DARAT KEBON	AC	082	41,000 s/d 55,000	48,000
007 DARAT KEBUN	AB	082	41,000 s/d 55,000	48,000
007 DARAT KEBUN	AC	082	41,000 s/d 55,000	48,000
007 JALAN KAMPUNG	AB	082	41,000 s/d 55,000	48,000
007 JL KAMPUNG	AB	082	41,000 s/d 55,000	48,000
007 JL KAMPUNG	AC	082	41,000 s/d 55,000	48,000
008 KESAMBI	AE	084	23,000 s/d 31,000	27,000
008 KESAMBI TENGAH	AE	084	23,000 s/d 31,000	27,000
008 SAWAH GEMPOL	AE	084	23,000 s/d 31,000	27,000
009 KESAMBI TENGAH	AD	082	41,000 s/d 55,000	48,000
009 SAWAH KESAMBI TENGAH	AD	082	41,000 s/d 55,000	48,000
009 SAWAH GEMPOL	AD	082	41,000 s/d 55,000	48,000
009 SAWAH KESAMBI	AD	082	41,000 s/d 55,000	48,000
009 SAWAH KESAMBI TENGAH	AD	082	41,000 s/d 55,000	48,000
009 SAWAH KESAMBI TENGAH	AD	082	41,000 s/d 55,000	48,000
009 SAWAH KESAMBIH TENGAH	AD	082	41,000 s/d 55,000	48,000
010 SAWAH KEBON	AH	084	23,000 s/d 31,000	27,000
010 SAWAH KEBUN	AH	084	23,000 s/d 31,000	27,000

KLASIFIKASI DAN BESARNYA NJOP PERMUKAAN BUMI BERUPA TANAH TAHUN 2021

PROPINSI:33-JAWA TENGAH
KAB/KOTA:26-PEKALONGAN

KECAMATAN:100-SRAGI
KELURAHAN:002-MRICAN

BLK NAMA JALAN	KODE ZNT	KELAS BUMI	PENGGOLONGAN NILAI JUAL BUMI (Rupiah/M2)	KET OBJEK PAJAK BUMI (Rupiah/M2)	NILAI JUAL	NILAI JUAL
010 SAWAH KESAMBI SELATAN	AH	084	23,000 s/d	31,000	27,000	27,000
010 SAWAH KESAMBI TIMUR	AH	084	23,000 s/d	31,000	27,000	27,000
011 SAWAH BLOK 010	AG	084	23,000 s/d	31,000	27,000	27,000
011 SAWAH BLOK 011	AG	084	23,000 s/d	31,000	27,000	27,000
011 SAWAH BLOK 11	AG	084	23,000 s/d	31,000	27,000	27,000
012 SAWAH BLOK 012	AF	085	17,000 s/d	23,000	20,000	20,000
013 DARAT KEBUN	AB	082	41,000 s/d	55,000	48,000	48,000
013 JL KAMPUNG	AB	082	41,000 s/d	55,000	48,000	48,000

KLASIFIKASI DAN BESARNYA NJOP PERMUKAAN BUMI BERUPA TANAH TAHUN 2021

PROPINSI:33-JAWA TENGAH
KAB/KOTA:26-PEKALONGAN

KECAMATAN:100-SRAGI
KELURAHAN:003-BULAKSARI

BLK NAMA JALAN	KODE KELAS		PENGGOLONGAN		KET NILAI JUAL
	ZNT	BUMI	NILAI JUAL BUMI	(Rupiah/M2)	OBJEK PAJAK BUMI
(Rupiah/M2)					
001 DK KEMONGGOAN	AA	084	23,000 s/d	31,000	27,000
001 SAWAH	AA	084	23,000 s/d	31,000	27,000
001 SAWAH BLIK 001	AA	084	23,000 s/d	31,000	27,000
001 SAWAH BLOK	AA	084	23,000 s/d	31,000	27,000
001 SAWAH BLOK 001	AA	084	23,000 s/d	31,000	27,000
001 SAWAH BLOK BULAKUNCUNG	AA	084	23,000 s/d	31,000	27,000
001 SAWAHB LOK 001	AA	084	23,000 s/d	31,000	27,000
002 DK BULAK KUNCUNG	AC	080	73,000 s/d	91,000	82,000
002 JL DESA	AB	082	41,000 s/d	55,000	48,000
002 JL DESA	AC	080	73,000 s/d	91,000	82,000
002 JL DESA	AD	081	55,000 s/d	73,000	64,000
002 JL KAMPUNG	AB	082	41,000 s/d	55,000	48,000
002 JL KAMPUNG	AC	080	73,000 s/d	91,000	82,000
002 JL KAMPUNG	AD	081	55,000 s/d	73,000	64,000
002 SAWAH BULAK KUNCUNG	AB	082	41,000 s/d	55,000	48,000
002 SAWAH BULAK KUNCUNG	AC	080	73,000 s/d	91,000	82,000
003 SAWAH	AB	082	41,000 s/d	55,000	48,000
003 SAWAH BULAK KUNCUNG	AB	082	41,000 s/d	55,000	48,000
004 JL.DESA	AC	080	73,000 s/d	91,000	82,000
004 SAWAH KEMONGGOAN	AE	082	41,000 s/d	55,000	48,000
004 SAWAH KEMONGGOAN	AC	080	73,000 s/d	91,000	82,000
004 SAWAH KEMONGGOAN	AE	082	41,000 s/d	55,000	48,000
005 SAWAH BLOK 005	AG	084	23,000 s/d	31,000	27,000
005 SAWAH BLOK 005	AG	084	23,000 s/d	31,000	27,000
005 SAWAH BLOK BABADAN	AG	084	23,000 s/d	31,000	27,000
006 DK KAMPUNG	AD	081	55,000 s/d	73,000	64,000
006 J DESA	AC	080	73,000 s/d	91,000	82,000
006 JL DESA	AC	080	73,000 s/d	91,000	82,000
006 JL DESA	AD	081	55,000 s/d	73,000	64,000
006 JL KAMPUNG	AC	080	73,000 s/d	91,000	82,000
006 JL KAMPUNG	AD	081	55,000 s/d	73,000	64,000
006 JL KPRT	AD	081	55,000 s/d	73,000	64,000
006 JL RT	AC	080	73,000 s/d	91,000	82,000
006 JL RT	AD	081	55,000 s/d	73,000	64,000
006 JL.DESA	AC	080	73,000 s/d	91,000	82,000
006 JL.KAMPUNG	AD	081	55,000 s/d	73,000	64,000
007 SAWAH BABADAN	AH	082	41,000 s/d	55,000	48,000
007 SAWAH BLOK 007	AE	082	41,000 s/d	55,000	48,000
007 SAWAH BLOK 007	AH	082	41,000 s/d	55,000	48,000
007 SAWAH BLOK BABADAN	AH	082	41,000 s/d	55,000	48,000
008 JL. DESA BULAKSARI	AF	082	41,000 s/d	55,000	48,000
008 SAWAH TEMPURA	AF	082	41,000 s/d	55,000	48,000
008 SAWAH TEMPURAN	AF	082	41,000 s/d	55,000	48,000
008 SAWAH TEMPURUNG	AF	082	41,000 s/d	55,000	48,000
009 SAWAH BABADAN	AL	082	41,000 s/d	55,000	48,000
009 SAWAH BLOK 009	AL	082	41,000 s/d	55,000	48,000
009 SAWAH TEMPURAN	AL	082	41,000 s/d	55,000	48,000
010 SAWAH BABADAN	AL	082	41,000 s/d	55,000	48,000
010 SAWAH BBLOK 010	AL	082	41,000 s/d	55,000	48,000
010 SAWAH BLOK 009	AL	082	41,000 s/d	55,000	48,000
010 SAWAH BLOK 010	AL	082	41,000 s/d	55,000	48,000
010 SAWAH BLOK 0103	AL	082	41,000 s/d	55,000	48,000

KLASIFIKASI DAN BESARNYA NJOP PERMUKAAN BUMI BERUPA TANAH TAHUN 2021

PROPINSI:33-JAWA TENGAH
KAB/KOTA:26-PEKALONGAN

KECAMATAN:100-SRAGI
KELURAHAN:003-BULAKSARI

BLK NAMA JALAN	KODE ZNT	KELAS BUMI	PENGGOLONGAN NILAI JUAL BUMI (Rupiah/M2)	KET NILAI JUAL OBJEK PAJAK BUMI (Rupiah/M2)
010 SAWAH SELATAN 010	AL	082	41,000 s/d	55,000 48,000
010 SAWAH TEMPURAN	AL	082	41,000 s/d	55,000 48,000
011 JL DESA	AD	081	55,000 s/d	73,000 64,000
011 JL KAMPUNG	AD	081	55,000 s/d	73,000 64,000
011 JL KPRT	AD	081	55,000 s/d	73,000 64,000
011 JL RT	AD	081	55,000 s/d	73,000 64,000
011 JL.KAMPUNG	AD	081	55,000 s/d	73,000 64,000
012 SAWAH	AI	084	23,000 s/d	31,000 27,000
012 SAWAH BLOK 012	AI	084	23,000 s/d	31,000 27,000
012 SAWAH BLOK 12	AI	084	23,000 s/d	31,000 27,000
012 SAWAH KEMONGGOAN	AI	084	23,000 s/d	31,000 27,000
013 J DESA	AC	080	73,000 s/d	91,000 82,000
013 JL DESA	AC	080	73,000 s/d	91,000 82,000
013 JL DESA	AD	081	55,000 s/d	73,000 64,000
013 JL KAMPUNG	AC	080	73,000 s/d	91,000 82,000
013 JL KAMPUNG	AD	081	55,000 s/d	73,000 64,000
013 JL RT	AD	081	55,000 s/d	73,000 64,000
013 JL.DESA	AC	080	73,000 s/d	91,000 82,000
013 JL.KAMPUNG	AC	080	73,000 s/d	91,000 82,000
013 JL.KAMPUNG	AD	081	55,000 s/d	73,000 64,000
013 KEMONGGOAN	AC	080	73,000 s/d	91,000 82,000
014 JALAN KAMPUNG	AD	081	55,000 s/d	73,000 64,000
014 JL DESA	AD	081	55,000 s/d	73,000 64,000
014 JL KAMPUNG	AD	081	55,000 s/d	73,000 64,000
014 JL KMAPUNG	AD	081	55,000 s/d	73,000 64,000
014 JL RT	AD	081	55,000 s/d	73,000 64,000
014 JL.KAMPUNG	AD	081	55,000 s/d	73,000 64,000
014 SAWAH BLOK 014	AD	081	55,000 s/d	73,000 64,000
014 SAWAH BLOK 014	AJ	082	41,000 s/d	55,000 48,000
014 SAWAH CONDONGSARI	AD	081	55,000 s/d	73,000 64,000
015 JL KAMPUNG	AD	081	55,000 s/d	73,000 64,000
015 JL KAMPUNG	AK	082	41,000 s/d	55,000 48,000
015 JL.KAMPUNG	AD	081	55,000 s/d	73,000 64,000
015 SAWAH BBLOK CONDONGSARI	AK	082	41,000 s/d	55,000 48,000
015 SAWAH BLOK CONDONG SARI	AK	082	41,000 s/d	55,000 48,000
015 SAWAH BLOK CONDONGSARI	AK	082	41,000 s/d	55,000 48,000
016 SAWAH	AL	082	41,000 s/d	55,000 48,000
016 SAWAH BABADAN	AL	082	41,000 s/d	55,000 48,000
016 SAWAH BLOK 016	AL	082	41,000 s/d	55,000 48,000
016 SAWAH BLOK 109	AL	082	41,000 s/d	55,000 48,000
016 SAWAH BLOK BABADAN	AL	082	41,000 s/d	55,000 48,000
017 JL KAMPUNG	AD	081	55,000 s/d	73,000 64,000
017 JL.KAMPUNG	AD	081	55,000 s/d	73,000 64,000
017 SAWAH BLOK 017	AK	082	41,000 s/d	55,000 48,000
017 SAWAH BLOK CONDDONGSARI	AK	082	41,000 s/d	55,000 48,000
017 SAWAH BLOK CONDONG SARI	AK	082	41,000 s/d	55,000 48,000
017 SAWAH BLOK CONDONGSARI	AK	082	41,000 s/d	55,000 48,000
017 SAWAH BLOK CONDONGSRI	AK	082	41,000 s/d	55,000 48,000
017 SAWAH CONDONG SARI	AK	082	41,000 s/d	55,000 48,000
017 SAWAH CONDONGSARI	AK	082	41,000 s/d	55,000 48,000

KLASIFIKASI DAN BESARNYA NJOP PERMUKAAN BUMI BERUPA TANAH TAHUN 2021

PROPINSI:33-JAWA TENGAH
KAB/KOTA:26-PEKALONGAN

KECAMATAN:100-SRAGI
KELURAHAN:004-SUMUB LOR

BLK NAMA JALAN	KODE KELAS		PENGGOLONGAN		KET NILAI JUAL
	ZNT	BUMI	NILAI JUAL BUMI	(Rupiah/M2)	OBJEK PAJAK BUMI
(Rupiah/M2)					
001 SAWAH BLOK 001	AA	083	31,000 s/d	41,000	36,000
001 SAWAH BLOK 022	AA	083	31,000 s/d	41,000	36,000
002 DUKUH WINONG	AB	085	17,000 s/d	23,000	20,000
002 SAWAH BLOK 002	AB	085	17,000 s/d	23,000	20,000
003 SAWAH BLOK 002	AB	085	17,000 s/d	23,000	20,000
003 SAWAH BLOK 003	AB	085	17,000 s/d	23,000	20,000
004 SAWAH BLOK 004	AB	085	17,000 s/d	23,000	20,000
004 SAWAH BLOK 004	AC	085	17,000 s/d	23,000	20,000
005 DK WINONG	AD	085	17,000 s/d	23,000	20,000
005 SAWAH BLOK 005	AD	085	17,000 s/d	23,000	20,000
005 SAWAH BLOK 009	AD	085	17,000 s/d	23,000	20,000
006 DUKUH WINONG	AD	085	17,000 s/d	23,000	20,000
006 DUKUH WINONG	AE	083	31,000 s/d	41,000	36,000
006 JL KP RT	AE	083	31,000 s/d	41,000	36,000
006 JL KP RT	AF	082	41,000 s/d	55,000	48,000
006 JL KPRT	AE	083	31,000 s/d	41,000	36,000
006 JL RT	AF	082	41,000 s/d	55,000	48,000
006 JL RW	AE	083	31,000 s/d	41,000	36,000
006 JL RW	AF	082	41,000 s/d	55,000	48,000
006 SAWAH BLOK 006	AD	085	17,000 s/d	23,000	20,000
007 DK.WINONG	AF	082	41,000 s/d	55,000	48,000
007 JL DESA	AF	082	41,000 s/d	55,000	48,000
007 JL DESA	AH	082	41,000 s/d	55,000	48,000
007 JL KP RT	AF	082	41,000 s/d	55,000	48,000
007 JL KP RT	AG	084	23,000 s/d	31,000	27,000
007 JL KP RT	AH	082	41,000 s/d	55,000	48,000
007 JL KPRT	AG	084	23,000 s/d	31,000	27,000
007 JL RW	AF	082	41,000 s/d	55,000	48,000
007 JL RW	AG	084	23,000 s/d	31,000	27,000
007 SAWAH	AF	082	41,000 s/d	55,000	48,000
007 SAWAH BLOK 007	AF	082	41,000 s/d	55,000	48,000
008 DK WINONG	AH	082	41,000 s/d	55,000	48,000
008 DK.WINONG	AI	083	31,000 s/d	41,000	36,000
008 JL DESA	AH	082	41,000 s/d	55,000	48,000
008 JL DESA	AI	083	31,000 s/d	41,000	36,000
008 JL KP RT	AH	082	41,000 s/d	55,000	48,000
008 JL KP RT	AI	083	31,000 s/d	41,000	36,000
008 JL KPRT	AI	083	31,000 s/d	41,000	36,000
008 JL RT	AI	083	31,000 s/d	41,000	36,000
008 JL. DESA	AH	082	41,000 s/d	55,000	48,000
008 KP RT 1/8	AI	083	31,000 s/d	41,000	36,000
008 SAWAH BLOK 008	AI	083	31,000 s/d	41,000	36,000
009 SAWAH BLOK 009	AJ	085	17,000 s/d	23,000	20,000
009 SAWAH BLOK 022	AJ	085	17,000 s/d	23,000	20,000
010 DK WINONG	AH	082	41,000 s/d	55,000	48,000
010 DK WINONG	AI	083	31,000 s/d	41,000	36,000
010 DUKUH WINONG	AH	082	41,000 s/d	55,000	48,000
010 DUKUH WINONG	AI	083	31,000 s/d	41,000	36,000
010 DUSUN IV	AH	082	41,000 s/d	55,000	48,000
010 DUSUN V	AI	083	31,000 s/d	41,000	36,000
010 DUSUN VI	AI	083	31,000 s/d	41,000	36,000
010 JL DESA	AH	082	41,000 s/d	55,000	48,000

KLASIFIKASI DAN BESARNYA NJOP PERMUKAAN BUMI BERUPA TANAH TAHUN 2021

PROPINSI:33-JAWA TENGAH
KAB/KOTA:26-PEKALONGAN

KECAMATAN:100-SRAGI
KELURAHAN:004-SUMUB LOR

BLK NAMA JALAN	KODE KELAS		PENGGOLONGAN		KET NILAI JUAL
	ZNT	BUMI	NILAI JUAL BUMI	(Rupiah/M2)	OBJEK PAJAK BUMI
					(Rupiah/M2)
010 JL KP RT	AI	083	31,000 s/d	41,000	36,000
010 JL KPRT	AI	083	31,000 s/d	41,000	36,000
010 SAWAH BLOK 010	AI	083	31,000 s/d	41,000	36,000
010 SAWAH BLOK 010	AJ	085	17,000 s/d	23,000	20,000
010 SAWAH BLOK 022	AJ	085	17,000 s/d	23,000	20,000
011 DK WINONG	AG	084	23,000 s/d	31,000	27,000
011 DK WINONG	AH	082	41,000 s/d	55,000	48,000
011 DK WINONG	AK	083	31,000 s/d	41,000	36,000
011 DK.WINONG	AG	084	23,000 s/d	31,000	27,000
011 DUKUH WINONG	AF	082	41,000 s/d	55,000	48,000
011 DUKUH WINONG	AK	083	31,000 s/d	41,000	36,000
011 DUSUN V	AG	084	23,000 s/d	31,000	27,000
011 JL DESA	AF	082	41,000 s/d	55,000	48,000
011 JL DESA	AG	084	23,000 s/d	31,000	27,000
011 JL DESA	AH	082	41,000 s/d	55,000	48,000
011 JL DESA	AK	083	31,000 s/d	41,000	36,000
011 JL KP RT	AF	082	41,000 s/d	55,000	48,000
011 JL KP RT	AG	084	23,000 s/d	31,000	27,000
011 JL KP RT	AK	083	31,000 s/d	41,000	36,000
011 JL KPRT	AG	084	23,000 s/d	31,000	27,000
011 JL KPRT	AH	082	41,000 s/d	55,000	48,000
011 JL RT	AH	082	41,000 s/d	55,000	48,000
011 JL RT	AK	083	31,000 s/d	41,000	36,000
011 JL RT RW	AF	082	41,000 s/d	55,000	48,000
011 JL RT RW	AG	084	23,000 s/d	31,000	27,000
011 KP RT	AG	084	23,000 s/d	31,000	27,000
012 DK WINONG	AR	081	55,000 s/d	73,000	64,000
012 DK WINONG	AU	083	31,000 s/d	41,000	36,000
012 DK. WINONG	AU	083	31,000 s/d	41,000	36,000
012 DK.WINONG	AR	081	55,000 s/d	73,000	64,000
012 DK.WINONG	AT	082	41,000 s/d	55,000	48,000
012 DK.WINONG	AU	083	31,000 s/d	41,000	36,000
012 DUKUH WINONG	AU	083	31,000 s/d	41,000	36,000
012 JL DESA	AR	081	55,000 s/d	73,000	64,000
012 JL DESA	AR	081	55,000 s/d	73,000	64,000
012 JL DESA BLOK 012	AT	082	41,000 s/d	55,000	48,000
012 JL DUKUH WINONG	AT	082	41,000 s/d	55,000	48,000
012 JL KAMPUNG	AU	083	31,000 s/d	41,000	36,000
012 JL KP RT	AR	081	55,000 s/d	73,000	64,000
012 JL KP RT	AS	083	31,000 s/d	41,000	36,000
012 JL KP RT	AT	082	41,000 s/d	55,000	48,000
012 JL KP RT	AU	083	31,000 s/d	41,000	36,000
012 JL KPRT	AS	083	31,000 s/d	41,000	36,000
012 JL RT	AS	083	31,000 s/d	41,000	36,000
012 JL RT	AT	082	41,000 s/d	55,000	48,000
012 JL RT	AU	083	31,000 s/d	41,000	36,000
012 JL RW	AR	081	55,000 s/d	73,000	64,000
012 JL RW	AS	083	31,000 s/d	41,000	36,000
012 JL RW	AT	082	41,000 s/d	55,000	48,000
012 JL. KAMPUNG	AU	083	31,000 s/d	41,000	36,000
012 JL. KP RT	AT	082	41,000 s/d	55,000	48,000
012 JL. KP RT	AU	083	31,000 s/d	41,000	36,000

KLASIFIKASI DAN BESARNYA NJOP PERMUKAAN BUMI BERUPA TANAH TAHUN 2021

PROPINSI:33-JAWA TENGAH
KAB/KOTA:26-PEKALONGAN

KECAMATAN:100-SRAGI
KELURAHAN:004-SUMUB LOR

BLK NAMA JALAN	KODE KELAS		PENGGOLONGAN		KET NILAI JUAL
	ZNT	BUMI	NILAI JUAL BUMI	(Rupiah/M2)	OBJEK PAJAK BUMI
					(Rupiah/M2)
013 DK WINONG	AL	083	31,000 s/d	41,000	36,000
013 JL DESA	AL	083	31,000 s/d	41,000	36,000
013 JL DESA	AR	081	55,000 s/d	73,000	64,000
013 JL KP RT	AL	083	31,000 s/d	41,000	36,000
013 JL KPRT	AL	083	31,000 s/d	41,000	36,000
013 KP RT 1/5	AL	083	31,000 s/d	41,000	36,000
014 JL DESA	AD	085	17,000 s/d	23,000	20,000
014 SAWAH BLOK 014	AD	085	17,000 s/d	23,000	20,000
014 SAWAH BLOK 014	AM	085	17,000 s/d	23,000	20,000
015 SAWAH BLOK 015	AN	083	31,000 s/d	41,000	36,000
016 SAWAH BLOK 016	AO	083	31,000 s/d	41,000	36,000
016 SAWAH BLOK 017	AO	083	31,000 s/d	41,000	36,000
016 SAWAH PATOK PALUNG	AO	083	31,000 s/d	41,000	36,000
017 DARAT BLOK 017	AO	083	31,000 s/d	41,000	36,000
017 DARAT BLOK 017	AP	085	17,000 s/d	23,000	20,000
017 JL KP RT	AO	083	31,000 s/d	41,000	36,000
017 JL KP RT	AP	085	17,000 s/d	23,000	20,000
017 SAWAH BLOK 016	AO	083	31,000 s/d	41,000	36,000
017 SAWAH BLOK 016	AP	085	17,000 s/d	23,000	20,000
017 SAWAH BLOK 017	AO	083	31,000 s/d	41,000	36,000
017 SAWAH BLOK 017	AP	085	17,000 s/d	23,000	20,000
017 SAWAH BLOK 022	AO	083	31,000 s/d	41,000	36,000
018 DK PATOK PALUNG	AX	083	31,000 s/d	41,000	36,000
018 JL DESA	AX	083	31,000 s/d	41,000	36,000
018 JL DESA	AY	081	55,000 s/d	73,000	64,000
018 JL DESA	AZ	082	41,000 s/d	55,000	48,000
018 JL KP RT	AX	083	31,000 s/d	41,000	36,000
018 JL KP RT	AY	081	55,000 s/d	73,000	64,000
018 JL KP RT	AZ	082	41,000 s/d	55,000	48,000
018 JL KPRT	AX	083	31,000 s/d	41,000	36,000
018 JL KPRT	AY	081	55,000 s/d	73,000	64,000
018 JL RT	AX	083	31,000 s/d	41,000	36,000
018 KPRT	AX	083	31,000 s/d	41,000	36,000
018 PEKARANGAN	AX	083	31,000 s/d	41,000	36,000
018 PEKARANGAN	AY	081	55,000 s/d	73,000	64,000
018 PEKARANGAN BLOK 018	AX	083	31,000 s/d	41,000	36,000
018 SAWAH BLOK 017	AX	083	31,000 s/d	41,000	36,000
019 JL DESA	AY	081	55,000 s/d	73,000	64,000
019 JL DESA	AZ	082	41,000 s/d	55,000	48,000
019 JL DESA	BA	082	41,000 s/d	55,000	48,000
019 JL KP RT	AY	081	55,000 s/d	73,000	64,000
019 JL KP RT	AZ	082	41,000 s/d	55,000	48,000
019 JL KP RT	BA	082	41,000 s/d	55,000	48,000
019 SAWAH BLOK 019	AO	083	31,000 s/d	41,000	36,000
020 JL DESA	AY	081	55,000 s/d	73,000	64,000
020 JL DESA	BB	082	41,000 s/d	55,000	48,000
020 JL DESA	BC	082	41,000 s/d	55,000	48,000
020 JL DESA	BD	083	31,000 s/d	41,000	36,000
020 JL KP RT	AY	081	55,000 s/d	73,000	64,000
020 JL KP RT	BB	082	41,000 s/d	55,000	48,000
020 JL KP RT	BC	082	41,000 s/d	55,000	48,000
020 JL KP RT	BD	083	31,000 s/d	41,000	36,000

KLASIFIKASI DAN BESARNYA NJOP PERMUKAAN BUMI BERUPA TANAH TAHUN 2021

PROPINSI:33-JAWA TENGAH
KAB/KOTA:26-PEKALONGAN

KECAMATAN:100-SRAGI
KELURAHAN:004-SUMUB LOR

BLK NAMA JALAN	KODE KELAS		PENGGOLONGAN		KET NILAI JUAL
	ZNT	BUMI	NILAI JUAL BUMI	(Rupiah/M2)	OBJEK PAJAK BUMI
					(Rupiah/M2)
020 JL RT	BD	083	31,000 s/d	41,000	36,000
020 JL.KAMPUNG	AY	081	55,000 s/d	73,000	64,000
021 JL DESA	AR	081	55,000 s/d	73,000	64,000
021 JL DESA	AW	083	31,000 s/d	41,000	36,000
021 JL DESA KADUS 03	AR	081	55,000 s/d	73,000	64,000
021 JL KP RT	AW	083	31,000 s/d	41,000	36,000
021 JL KP RT	BE	083	31,000 s/d	41,000	36,000
021 JL. DESA	AR	081	55,000 s/d	73,000	64,000
021 SAWAH BLOK 021	BE	083	31,000 s/d	41,000	36,000
022 DK TENGAH	AQ	084	23,000 s/d	31,000	27,000
022 JL DESA	AR	081	55,000 s/d	73,000	64,000
022 JL KP RT	AQ	084	23,000 s/d	31,000	27,000
022 JL KP RT	AR	081	55,000 s/d	73,000	64,000
022 JL KP RT	AW	083	31,000 s/d	41,000	36,000
022 JL KPRT	AR	081	55,000 s/d	73,000	64,000
022 JL KPRT	AW	083	31,000 s/d	41,000	36,000
022 JL RT	AW	083	31,000 s/d	41,000	36,000
022 JL. KP RT	AQ	084	23,000 s/d	31,000	27,000
022 SAWAH BLOK 022	BE	083	31,000 s/d	41,000	36,000
023 DUKUH TENGAH	AV	083	31,000 s/d	41,000	36,000
023 SAWAH BLOK 023	AV	083	31,000 s/d	41,000	36,000
024 JL KP RT	AV	083	31,000 s/d	41,000	36,000
024 SAWAH BLOK 024	AV	083	31,000 s/d	41,000	36,000
025 SAAWH BLOK 025	BF	083	31,000 s/d	41,000	36,000
025 SAWAH BLOK 025	BF	083	31,000 s/d	41,000	36,000
025 SAWAH BLOK 026	BF	083	31,000 s/d	41,000	36,000
026 JL.DESA SUMUB LOR	BF	083	31,000 s/d	41,000	36,000
026 SAWAH BLOK 025	BF	083	31,000 s/d	41,000	36,000
026 SAWAH BLOK 026	BF	083	31,000 s/d	41,000	36,000
027 JL DESA	AY	081	55,000 s/d	73,000	64,000
027 JL DESA	BG	083	31,000 s/d	41,000	36,000
027 JL KP RT	BG	083	31,000 s/d	41,000	36,000

KLASIFIKASI DAN BESARNYA NJOP PERMUKAAN BUMI BERUPA TANAH TAHUN 2021

PROPINSI:33-JAWA TENGAH
KAB/KOTA:26-PEKALONGAN

KECAMATAN:100-SRAGI
KELURAHAN:005-SUMUB KIDUL

BLK NAMA JALAN	KODE ZNT	KELAS BUMI	PENGGOLONGAN NILAI JUAL BUMI (Rupiah/M2)	KET NILAI JUAL OBJEK PAJAK BUMI (Rupiah/M2)	
001 SAWAH BLOK SUMUB	AA	083	31,000 s/d	41,000	36,000
002 SAWAH BLOK 002	AA	083	31,000 s/d	41,000	36,000
002 SAWAH BLOK SUMUB	AA	083	31,000 s/d	41,000	36,000
003 SAWAH BLOK 003	AB	083	31,000 s/d	41,000	36,000
004 JL DESA	AD	081	55,000 s/d	73,000	64,000
004 JL GANG	AK	082	41,000 s/d	55,000	48,000
004 KP RT	AC	083	31,000 s/d	41,000	36,000
004 KP RT	AK	082	41,000 s/d	55,000	48,000
005 JL DESA	AD	081	55,000 s/d	73,000	64,000
005 JL DESA	AE	082	41,000 s/d	55,000	48,000
005 JL KPRT	AE	082	41,000 s/d	55,000	48,000
005 KP RT	AE	082	41,000 s/d	55,000	48,000
006 JL DESA	AD	081	55,000 s/d	73,000	64,000
006 JL GANG	AD	081	55,000 s/d	73,000	64,000
006 JL GANG	AF	082	41,000 s/d	55,000	48,000
006 JL GANG	AG	082	41,000 s/d	55,000	48,000
006 JL GANG	AH	083	31,000 s/d	41,000	36,000
006 JL GG	AD	081	55,000 s/d	73,000	64,000
006 JL KPRT	AF	082	41,000 s/d	55,000	48,000
006 JL. DESA	AD	081	55,000 s/d	73,000	64,000
006 KP RT	AF	082	41,000 s/d	55,000	48,000
006 KP RT	AH	083	31,000 s/d	41,000	36,000
007 C	AI	083	31,000 s/d	41,000	36,000
007 SAWAH BLOK BANDEM	AI	083	31,000 s/d	41,000	36,000
008 SAWAH BLOK BANDEM	AI	083	31,000 s/d	41,000	36,000
009 JL DESA	AD	081	55,000 s/d	73,000	64,000
009 JL GANG	AJ	082	41,000 s/d	55,000	48,000
010 JL DESA	AD	081	55,000 s/d	73,000	64,000
010 JL DESA BLOK 010	AD	081	55,000 s/d	73,000	64,000
010 JL GANG	AK	082	41,000 s/d	55,000	48,000
010 JL GANG	AL	083	31,000 s/d	41,000	36,000
010 JL GANG RT	AM	083	31,000 s/d	41,000	36,000
010 JL GG	AK	082	41,000 s/d	55,000	48,000
010 JL KPRT	AL	083	31,000 s/d	41,000	36,000
010 JL KPRT	AM	083	31,000 s/d	41,000	36,000
010 KP RT	AL	083	31,000 s/d	41,000	36,000
010 KP RT	AM	083	31,000 s/d	41,000	36,000
011 JL DESA	AD	081	55,000 s/d	73,000	64,000
011 JL GANG	AK	082	41,000 s/d	55,000	48,000
011 JL GANG RT	AN	083	31,000 s/d	41,000	36,000
011 JL GANG RT 08 RW 03	AK	082	41,000 s/d	55,000	48,000
011 JL.GANG	AN	083	31,000 s/d	41,000	36,000
011 KP RT	AN	083	31,000 s/d	41,000	36,000
012 KP RT	AB	083	31,000 s/d	41,000	36,000
012 SAWAH	AB	083	31,000 s/d	41,000	36,000
012 SAWAH BLOK 002	AB	083	31,000 s/d	41,000	36,000
012 SAWAH BLOK 003	AB	083	31,000 s/d	41,000	36,000
012 SAWAH BLOK 012	AB	083	31,000 s/d	41,000	36,000
013 DARAT BLOK 013	AX	080	73,000 s/d	91,000	82,000
013 JL GANG	AZ	083	31,000 s/d	41,000	36,000
013 JL RAYA KESESI SRAGI	AX	080	73,000 s/d	91,000	82,000
013 JL. DESA	AY	084	23,000 s/d	31,000	27,000

KLASIFIKASI DAN BESARNYA NJOP PERMUKAAN BUMI BERUPA TANAH TAHUN 2021

PROPINSI:33-JAWA TENGAH
KAB/KOTA:26-PEKALONGAN

KECAMATAN:100-SRAGI
KELURAHAN:005-SUMUB KIDUL

BLK NAMA JALAN	KODE KELAS		PENGGOLONGAN		KET NILAI JUAL
	ZNT	BUMI	NILAI JUAL BUMI	(Rupiah/M2)	OBJEK PAJAK BUMI
					(Rupiah/M2)
013 KP RT	AX	080	73,000 s/d	91,000	82,000
013 KP RT	AY	084	23,000 s/d	31,000	27,000
013 SAWAH 012	AZ	083	31,000 s/d	41,000	36,000
013 SAWAH BLOK 012	AZ	083	31,000 s/d	41,000	36,000
013 SAWAH BLOK 013	AX	080	73,000 s/d	91,000	82,000
013 SAWAH BLOK 013	AZ	083	31,000 s/d	41,000	36,000
014 JL DESA	AD	081	55,000 s/d	73,000	64,000
014 JL DESA	AU	082	41,000 s/d	55,000	48,000
014 JL DESA	AD	081	55,000 s/d	73,000	64,000
014 JL GANG	AT	082	41,000 s/d	55,000	48,000
014 JL GANG	AU	082	41,000 s/d	55,000	48,000
014 JL GANG	AV	082	41,000 s/d	55,000	48,000
014 JL GANG	AW	082	41,000 s/d	55,000	48,000
014 JL GANG KARANG EMAS	AT	082	41,000 s/d	55,000	48,000
014 JL GG	AT	082	41,000 s/d	55,000	48,000
014 JL.GANG	AD	081	55,000 s/d	73,000	64,000
015 JL DESA	AD	081	55,000 s/d	73,000	64,000
015 JL GANG	AT	082	41,000 s/d	55,000	48,000
015 JL KPRT	AT	082	41,000 s/d	55,000	48,000
015 KP RT	AD	081	55,000 s/d	73,000	64,000
015 KP RT	AP	083	31,000 s/d	41,000	36,000
015 KP RT	AQ	083	31,000 s/d	41,000	36,000
015 KP RT	AT	082	41,000 s/d	55,000	48,000
016 JL GANG	AS	084	23,000 s/d	31,000	27,000
016 JL GANG	AT	082	41,000 s/d	55,000	48,000
016 KP RT	AR	083	31,000 s/d	41,000	36,000
016 KP RT	AS	084	23,000 s/d	31,000	27,000
017 KP RT	AO	083	31,000 s/d	41,000	36,000
017 SAWAH BLOK 17	AO	083	31,000 s/d	41,000	36,000
017 SAWAH BLOK KARANG MALANG	AO	083	31,000 s/d	41,000	36,000
017 SAWAH BLOK KARANG MAS	AO	083	31,000 s/d	41,000	36,000
018 SAWAH BLOK 018	AO	083	31,000 s/d	41,000	36,000
018 SAWAH BLOK KARANG MAS	AO	083	31,000 s/d	41,000	36,000

KLASIFIKASI DAN BESARNYA NJOP PERMUKAAN BUMI BERUPA TANAH TAHUN 2021

PROPINSI:33-JAWA TENGAH
KAB/KOTA:26-PEKALONGAN

KECAMATAN:100-SRAGI
KELURAHAN:006-KALIJAMBE

BLK NAMA JALAN	KODE KELAS		PENGGOLONGAN		KET NILAI JUAL
	ZNT	BUMI	NILAI JUAL BUMI	(Rupiah/M2)	OBJEK PAJAK BUMI
					(Rupiah/M2)
001 SAWAH BLOK 001	AA	082	41,000 s/d	55,000	48,000
001 SAWAH BLOK 001	AB	082	41,000 s/d	55,000	48,000
001 SAWAH BLOKI 001	AA	082	41,000 s/d	55,000	48,000
002 JL RAYA KALIJAMBE	AD	082	41,000 s/d	55,000	48,000
002 KP RT BLOK 002	AD	082	41,000 s/d	55,000	48,000
002 SAWAH BLOK 002	AC	082	41,000 s/d	55,000	48,000
002 SAWAH BLOK 002	AD	082	41,000 s/d	55,000	48,000
002 SAWAH BLOK 002	AE	082	41,000 s/d	55,000	48,000
003 JL AKALIJAMBE	AF	082	41,000 s/d	55,000	48,000
003 JL RAYA KALIJAMBE	AF	082	41,000 s/d	55,000	48,000
003 JL RAYA KALIJAMBE	AG	082	41,000 s/d	55,000	48,000
003 SAWAH BLOK	AF	082	41,000 s/d	55,000	48,000
003 SAWAH BLOK 003	AF	082	41,000 s/d	55,000	48,000
003 SAWAH BLOK 003	AG	082	41,000 s/d	55,000	48,000
003 SAWAH BLOK 003	AH	084	23,000 s/d	31,000	27,000
003 SAWAH BLOK 3	AF	082	41,000 s/d	55,000	48,000
003 SAWAH BLOK 003	AF	082	41,000 s/d	55,000	48,000
004 D.BLOK 004	AJ	081	55,000 s/d	73,000	64,000
004 D.BLOK 004	AK	079	91,000 s/d	114,000	103,000
004 D.BLOK 04	AJ	081	55,000 s/d	73,000	64,000
004 DARAT BLOK 002	AJ	081	55,000 s/d	73,000	64,000
004 DARAT BLOK 004	AI	084	23,000 s/d	31,000	27,000
004 DARAT BLOK 004	AJ	081	55,000 s/d	73,000	64,000
004 DARAT BLOK 004	AK	079	91,000 s/d	114,000	103,000
004 DARAT BLOK 004	AL	082	41,000 s/d	55,000	48,000
004 DARAT BLOK 04	AJ	081	55,000 s/d	73,000	64,000
004 DARAT BLOK 04.	AJ	081	55,000 s/d	73,000	64,000
004 DK GANDULAN LOR	AJ	081	55,000 s/d	73,000	64,000
004 J DK GANDULAN LOR	AJ	081	55,000 s/d	73,000	64,000
004 JL RAYA KALIJAMBE	AJ	081	55,000 s/d	73,000	64,000
004 JL RAYA KALIJAMBE	AK	079	91,000 s/d	114,000	103,000
004 JL RAYA SRAGI KESESI	AK	079	91,000 s/d	114,000	103,000
004 JL. RAYA SRAGI	AK	079	91,000 s/d	114,000	103,000
004 JL.RAYA SRAGI-KESESI	AJ	081	55,000 s/d	73,000	64,000
004 JL.RAYA SRAGI-KESESI	AK	079	91,000 s/d	114,000	103,000
005 BLOK 05	AN	081	55,000 s/d	73,000	64,000
005 D.BLOK 002	AL	082	41,000 s/d	55,000	48,000
005 D.BLOK 005	AL	082	41,000 s/d	55,000	48,000
005 D.BLOK 005	AP	081	55,000 s/d	73,000	64,000
005 D.BLOK 05	AN	081	55,000 s/d	73,000	64,000
005 D.BLOK 05	AO	081	55,000 s/d	73,000	64,000
005 D.BLOK 05	AP	081	55,000 s/d	73,000	64,000
005 DARAT BLOK 003	AO	081	55,000 s/d	73,000	64,000
005 DARAT BLOK 005	AL	082	41,000 s/d	55,000	48,000
005 DARAT BLOK 005	AM	082	41,000 s/d	55,000	48,000
005 DARAT BLOK 005	AN	081	55,000 s/d	73,000	64,000
005 DARAT BLOK 005	AO	081	55,000 s/d	73,000	64,000
005 DARAT BLOK 005	AP	081	55,000 s/d	73,000	64,000
005 DARAT BLOK 05	AO	081	55,000 s/d	73,000	64,000
005 DK GANDULAN KIDUL	AP	081	55,000 s/d	73,000	64,000
005 DK GUNDULAN KIDUL	AN	081	55,000 s/d	73,000	64,000
005 DRAT BLOK 005	AO	081	55,000 s/d	73,000	64,000

KLASIFIKASI DAN BESARNYA NJOP PERMUKAAN BUMI BERUPA TANAH TAHUN 2021

PROPINSI:33-JAWA TENGAH
KAB/KOTA:26-PEKALONGAN

KECAMATAN:100-SRAGI
KELURAHAN:006-KALIJAMBE

BLK NAMA JALAN	KODE ZNT	KELAS BUMI	PENGGOLONGAN NILAI JUAL BUMI (Rupiah/M2)	KET NILAI JUAL OBJEK PAJAK BUMI (Rupiah/M2)
005 JL DESA	AL	082	41,000 s/d	55,000 48,000
005 JL DESA	AO	081	55,000 s/d	73,000 64,000
005 JL DESA	AP	081	55,000 s/d	73,000 64,000
005 JL RAYA SRAGI KESESI	AN	081	55,000 s/d	73,000 64,000
005 JL RAYA SRAGI KESESI	AO	081	55,000 s/d	73,000 64,000
005 JL RAYA SRAGI KESESI	AP	081	55,000 s/d	73,000 64,000
005 JL. DESA	AL	082	41,000 s/d	55,000 48,000
005 JL. DESA	AM	082	41,000 s/d	55,000 48,000
005 JL. DESA	AP	081	55,000 s/d	73,000 64,000
005 JL.DESA	AL	082	41,000 s/d	55,000 48,000
005 JL.DESA	AP	081	55,000 s/d	73,000 64,000
005 JL.RAYA SRAGI-KESESI	AJ	081	55,000 s/d	73,000 64,000
005 JL.RAYA SRAGI-KESESI	AK	079	91,000 s/d	114,000 103,000
005 JL.RAYA SRAGI-KESESI	AL	082	41,000 s/d	55,000 48,000
005 KALIJAMBE	AO	081	55,000 s/d	73,000 64,000
006 DK GENTEONG KULON	AX	082	41,000 s/d	55,000 48,000
006 DK GENTEONG WETAN	AR	082	41,000 s/d	55,000 48,000
006 DKH GENTEONG KULON	AX	082	41,000 s/d	55,000 48,000
006 JL DESA	AR	082	41,000 s/d	55,000 48,000
006 JL DESA	AW	082	41,000 s/d	55,000 48,000
006 JL DESA	AX	082	41,000 s/d	55,000 48,000
006 JL GANG	AW	082	41,000 s/d	55,000 48,000
006 JL GG PS D.69	AW	082	41,000 s/d	55,000 48,000
006 JL RAYA	AR	082	41,000 s/d	55,000 48,000
006 JL RAYA	AW	082	41,000 s/d	55,000 48,000
006 JL RAYA	AX	082	41,000 s/d	55,000 48,000
006 JL RAYA KALIJAMBE	AQ	079	91,000 s/d	114,000 103,000
006 JL RAYA SRAGI KESESI	AQ	079	91,000 s/d	114,000 103,000
006 JL RAYA SRAGI KESESI	AR	082	41,000 s/d	55,000 48,000
006 MUTIARA KALIJAMBE CLUSTER	AQ	079	91,000 s/d	114,000 103,000
006 PERSIL D 70	AR	082	41,000 s/d	55,000 48,000
006 PS D.69	AW	082	41,000 s/d	55,000 48,000
006 PS D.69	AX	082	41,000 s/d	55,000 48,000
006 PS D.70	AR	082	41,000 s/d	55,000 48,000
006 PS. D.70	AR	082	41,000 s/d	55,000 48,000
006 PS.D.69	AX	082	41,000 s/d	55,000 48,000
006 PS.D.70	AR	082	41,000 s/d	55,000 48,000
006 PS.D.70	AW	082	41,000 s/d	55,000 48,000
007 DK KALIJAMBE LOR	AS	082	41,000 s/d	55,000 48,000
007 DK KALIJAMBE LOR	AV	084	23,000 s/d	31,000 27,000
007 JL DESA	AS	082	41,000 s/d	55,000 48,000
007 JL DESA	AV	084	23,000 s/d	31,000 27,000
007 JL DESA	AW	082	41,000 s/d	55,000 48,000
007 JL DESA	AX	082	41,000 s/d	55,000 48,000
007 JL DESA PS.68	AW	082	41,000 s/d	55,000 48,000
007 JL DESA PS.68	AX	082	41,000 s/d	55,000 48,000
007 JL DESA PS.70	AW	082	41,000 s/d	55,000 48,000
007 JL DS PS.70	AW	082	41,000 s/d	55,000 48,000
007 JL PS.70	AW	082	41,000 s/d	55,000 48,000
007 JL RAYA KALIJAMBE	AT	082	41,000 s/d	55,000 48,000
007 JL RAYA SRAGI KESESI	AQ	079	91,000 s/d	114,000 103,000
007 JL.DESA	AW	082	41,000 s/d	55,000 48,000

KLASIFIKASI DAN BESARNYA NJOP PERMUKAAN BUMI BERUPA TANAH TAHUN 2021

PROPINSI:33-JAWA TENGAH
KAB/KOTA:26-PEKALONGAN

KECAMATAN:100-SRAGI
KELURAHAN:006-KALIJAMBE

BLK NAMA JALAN	KODE KELAS		PENGGOLONGAN		KET NILAI JUAL
	ZNT	BUMI	NILAI JUAL BUMI	(Rupiah/M2)	OBJEK PAJAK BUMI
					(Rupiah/M2)
007 JL.DESA	AX	082	41,000 s/d	55,000	48,000
007 PS 67	AV	084	23,000 s/d	31,000	27,000
007 PS 68	AX	082	41,000 s/d	55,000	48,000
007 PS D.66	AU	084	23,000 s/d	31,000	27,000
007 PS D.67	AV	084	23,000 s/d	31,000	27,000
007 PS.65	AT	082	41,000 s/d	55,000	48,000
007 PS.68	AW	082	41,000 s/d	55,000	48,000
007 PS.68	AX	082	41,000 s/d	55,000	48,000
007 PS.69	AX	082	41,000 s/d	55,000	48,000
007 PS.70	AS	082	41,000 s/d	55,000	48,000
007 PS.70	AW	082	41,000 s/d	55,000	48,000
007 PS.72	AS	082	41,000 s/d	55,000	48,000
007 PS.D.66	AU	084	23,000 s/d	31,000	27,000
007 PS.D.67	AU	084	23,000 s/d	31,000	27,000
007 PS.D.67	AV	084	23,000 s/d	31,000	27,000
007 PS.S.65	AT	082	41,000 s/d	55,000	48,000
007 SAWAH PS 66	AU	084	23,000 s/d	31,000	27,000
007 SAWAH PS 66	AV	084	23,000 s/d	31,000	27,000
007 SAWAH PS.66	AU	084	23,000 s/d	31,000	27,000
007 SAWAH PS.66	AV	084	23,000 s/d	31,000	27,000
008 SAWAH BLOK 008	AY	082	41,000 s/d	55,000	48,000
008 SAWAH BLOK 008	AZ	082	41,000 s/d	55,000	48,000
008 SAWAH BLOK 08	AY	082	41,000 s/d	55,000	48,000
008 SAWAH BLOK 08	AZ	082	41,000 s/d	55,000	48,000
008 SAWAH BLOK 8	AZ	082	41,000 s/d	55,000	48,000
009 KALIJAMBE	BB	084	23,000 s/d	31,000	27,000
009 SAWAH BLOK 009	BA	084	23,000 s/d	31,000	27,000
009 SAWAH BLOK 009	BB	084	23,000 s/d	31,000	27,000
009 SAWAH BLOK 09	BA	084	23,000 s/d	31,000	27,000
009 SAWAH BLOK 09	BB	084	23,000 s/d	31,000	27,000
009 SAWAH BLOK 009	BB	084	23,000 s/d	31,000	27,000
010 SAWAH BLOK	BC	084	23,000 s/d	31,000	27,000
010 SAWAH BLOK 010	BC	084	23,000 s/d	31,000	27,000
010 SAWAH BLOK 010	BD	082	41,000 s/d	55,000	48,000
010 SAWAH BLOK 010	BE	082	41,000 s/d	55,000	48,000
010 SAWAH BLOK 010	BF	082	41,000 s/d	55,000	48,000
010 SAWH BLOK 010	BF	082	41,000 s/d	55,000	48,000
011 JL RAYA KALIJAMBE	BG	084	23,000 s/d	31,000	27,000
011 JL RAYA KALIJAMBE	BH	084	23,000 s/d	31,000	27,000
011 JL RAYA KALIJAMBE	BI	084	23,000 s/d	31,000	27,000
011 JL. RAYA KALIJAMBE	AX	082	41,000 s/d	55,000	48,000
011 KALIJAMBE	BG	084	23,000 s/d	31,000	27,000
011 SAWAH BLOK 011	BG	084	23,000 s/d	31,000	27,000
011 SAWAH BLOK 011	BH	084	23,000 s/d	31,000	27,000
011 SAWAH BLOK 011	BI	084	23,000 s/d	31,000	27,000
011 SAWAH BLOK011	BH	084	23,000 s/d	31,000	27,000
012 BINA GRIYA	BJ	080	73,000 s/d	91,000	82,000
012 D BLOK 012	BK	084	23,000 s/d	31,000	27,000
012 D.BLOK 012	BK	084	23,000 s/d	31,000	27,000
012 D.BLOK 04	BK	084	23,000 s/d	31,000	27,000
012 DARAT BLOK 012	BJ	080	73,000 s/d	91,000	82,000
012 DARAT BLOK 012	BK	084	23,000 s/d	31,000	27,000

KLASIFIKASI DAN BESARNYA NJOP PERMUKAAN BUMI BERUPA TANAH TAHUN 2021

PROPINSI:33-JAWA TENGAH
KAB/KOTA:26-PEKALONGAN

KECAMATAN:100-SRAGI
KELURAHAN:006-KALIJAMBE

BLK NAMA JALAN	KODE KELAS		PENGGOLONGAN		KET NILAI JUAL
	ZNT	BUMI	NILAI JUAL BUMI	(Rupiah/M2)	OBJEK PAJAK BUMI (Rupiah/M2)
012 DARAT BLOK 012	BL	084	23,000 s/d	31,000	27,000
012 DARAT BLOK 012	BM	084	23,000 s/d	31,000	27,000
012 DARAT BLOK 12	BL	084	23,000 s/d	31,000	27,000
012 DARAT BLOK 12	BM	084	23,000 s/d	31,000	27,000
012 DARAT BLOK 12	BN	081	55,000 s/d	73,000	64,000
012 DARAT BLOK 12	BO	084	23,000 s/d	31,000	27,000
012 DK DARAT	BM	084	23,000 s/d	31,000	27,000
012 DK KALISIH TENGAH	BK	084	23,000 s/d	31,000	27,000
012 JL ABDULRAHMANSALEH	BJ	080	73,000 s/d	91,000	82,000
012 JL RAYA KALIJAMBE	BJ	080	73,000 s/d	91,000	82,000
012 JL RAYA SRAGI KESESI	BJ	080	73,000 s/d	91,000	82,000
012 JL. RAYA SRAGI	BJ	080	73,000 s/d	91,000	82,000
012 JL. RAYA SRAGI - KESESI	BJ	080	73,000 s/d	91,000	82,000
012 JL. RAYA SRAGI KESESI BLOK 01	BJ	080	73,000 s/d	91,000	82,000
012 JL.RAYA SRAGI KESESI	BK	084	23,000 s/d	31,000	27,000
012 JL.RAYA SRAGI-KESESI	BN	081	55,000 s/d	73,000	64,000
012 SAWAH SELATAN	BK	084	23,000 s/d	31,000	27,000
013 DARAT	BQ	081	55,000 s/d	73,000	64,000
013 DARAT BLOK 013	BR	082	41,000 s/d	55,000	48,000
013 JL DS KEDUNGGARAN	BR	082	41,000 s/d	55,000	48,000
013 JL RAYA	BQ	081	55,000 s/d	73,000	64,000
013 JL RAYA KALIJAMBE	BR	082	41,000 s/d	55,000	48,000
013 JL RAYA KESESI - SRAGI	BQ	081	55,000 s/d	73,000	64,000
013 JL RAYA SRAGI-KESESI	BQ	081	55,000 s/d	73,000	64,000
013 JL RAYA SRAGI-KESESI	BR	082	41,000 s/d	55,000	48,000
013 JL.RAYA SRAGI-KESESI	BQ	081	55,000 s/d	73,000	64,000
013 KP RT BLOK 013	BR	082	41,000 s/d	55,000	48,000
013 PA 102	BR	082	41,000 s/d	55,000	48,000
013 PS 102	BP	084	23,000 s/d	31,000	27,000
013 PS 102	BQ	081	55,000 s/d	73,000	64,000
013 PS 102	BR	082	41,000 s/d	55,000	48,000
013 PS 103	BQ	081	55,000 s/d	73,000	64,000
013 PS 104	BS	085	17,000 s/d	23,000	20,000
013 PS.102	BP	084	23,000 s/d	31,000	27,000

KLASIFIKASI DAN BESARNYA NJOP PERMUKAAN BUMI BERUPA TANAH TAHUN 2021

PROPINSI:33-JAWA TENGAH
KAB/KOTA:26-PEKALONGAN

KECAMATAN:100-SRAGI
KELURAHAN:007-PURWOREJO

BLK NAMA JALAN	KODE KELAS		PENGGOLONGAN		KET NILAI JUAL
	ZNT	BUMI	NILAI JUAL BUMI	(Rupiah/M2)	OBJEK PAJAK BUMI
(Rupiah/M2)					
001 DK BELNDUNG	AA	082	41,000 s/d	55,000	48,000
001 DK BLEMDUNG	AA	082	41,000 s/d	55,000	48,000
001 DK BLENDUNG	AA	082	41,000 s/d	55,000	48,000
001 SAWAH RANDUSONGO	AA	082	41,000 s/d	55,000	48,000
002 SAWAH RANDDUSONGO	AA	082	41,000 s/d	55,000	48,000
002 SAWAH RANDU SONGO	AA	082	41,000 s/d	55,000	48,000
002 SAWAH RANDUSARI	AA	082	41,000 s/d	55,000	48,000
002 SAWAH RANDUSONGO	AA	082	41,000 s/d	55,000	48,000
003 DK BLENDUNG	AA	082	41,000 s/d	55,000	48,000
003 SAWAH RANDUSONGO	AA	082	41,000 s/d	55,000	48,000
004 SAWAH RANDUSONGO	AA	082	41,000 s/d	55,000	48,000
005 DARAT BLENDUNG	AD	084	23,000 s/d	31,000	27,000
005 DARAT TALOK	AC	082	41,000 s/d	55,000	48,000
005 DARAT TALOK	AE	087	8,400 s/d	12,000	10,000
005 DUKUH BLENDUNG	AC	082	41,000 s/d	55,000	48,000
005 DUKUH BLENDUNG	AE	087	8,400 s/d	12,000	10,000
005 JL RT	AB	081	55,000 s/d	73,000	64,000
005 JL RT	AC	082	41,000 s/d	55,000	48,000
005 KPRT	AB	081	55,000 s/d	73,000	64,000
005 KPRT	AC	082	41,000 s/d	55,000	48,000
006 DARAT TALOK	AE	087	8,400 s/d	12,000	10,000
006 DK.BLENDUNG	AC	082	41,000 s/d	55,000	48,000
006 JL RT	AB	081	55,000 s/d	73,000	64,000
006 JL RT	AC	082	41,000 s/d	55,000	48,000
006 JL.RT	AB	081	55,000 s/d	73,000	64,000
006 JL.RT	AC	082	41,000 s/d	55,000	48,000
006 KP RT	AB	081	55,000 s/d	73,000	64,000
006 KP RT	AC	082	41,000 s/d	55,000	48,000
007 DK BLENDUNG	AA	082	41,000 s/d	55,000	48,000
007 SAWAH RANDUSONGO	AA	082	41,000 s/d	55,000	48,000
007 SAWAH RANDUSONGO .	AA	082	41,000 s/d	55,000	48,000
008 SAWAH RANDUSONGO	AA	082	41,000 s/d	55,000	48,000
009 JL DESA	AN	080	73,000 s/d	91,000	82,000
009 JL.DESA	AN	080	73,000 s/d	91,000	82,000
009 KP RT	AG	082	41,000 s/d	55,000	48,000
009 KPRT	AG	082	41,000 s/d	55,000	48,000
009 SAWAH KETILENG	AI	081	55,000 s/d	73,000	64,000
009 SAWAH RANDUSONGO	AA	082	41,000 s/d	55,000	48,000
010 SAWAH BASARAN	AJ	082	41,000 s/d	55,000	48,000
010 SAWAH BASARAN	AK	084	23,000 s/d	31,000	27,000
010 SAWAH BENGKOK	AJ	082	41,000 s/d	55,000	48,000
010 SAWAH BENGKOK	AK	084	23,000 s/d	31,000	27,000
010 SAWAH KETILENG	AJ	082	41,000 s/d	55,000	48,000
011 BLOK BASARAN	AK	084	23,000 s/d	31,000	27,000
012 DK BASARAN	AL	082	41,000 s/d	55,000	48,000
012 DK BASARAN	AM	081	55,000 s/d	73,000	64,000
012 JL DESA	AN	080	73,000 s/d	91,000	82,000
012 JL DESA BASARAN	AL	082	41,000 s/d	55,000	48,000
012 JL DESA BASARAN	AM	081	55,000 s/d	73,000	64,000
012 JL.DESA	AN	080	73,000 s/d	91,000	82,000
012 JL.DESA BASARAN	AM	081	55,000 s/d	73,000	64,000
012 KP RT	AL	082	41,000 s/d	55,000	48,000

KLASIFIKASI DAN BESARNYA NJOP PERMUKAAN BUMI BERUPA TANAH TAHUN 2021

PROPINSI:33-JAWA TENGAH
KAB/KOTA:26-PEKALONGAN

KECAMATAN:100-SRAGI
KELURAHAN:007-PURWOREJO

BLK NAMA JALAN	KODE KELAS		PENGGOLONGAN		KET NILAI JUAL
	ZNT	BUMI	NILAI JUAL BUMI	(Rupiah/M2)	OBJEK PAJAK BUMI (Rupiah/M2)
012 KP TR	AL	082	41,000 s/d	55,000	48,000
012 KPRT	AL	082	41,000 s/d	55,000	48,000
013 DUKUH PESURUHAN	AO	082	41,000 s/d	55,000	48,000
013 SAWAH PESURUHAN	AO	082	41,000 s/d	55,000	48,000
013 SAWAH PESURUHAN	AO	082	41,000 s/d	55,000	48,000
014 KP RT	AP	085	17,000 s/d	23,000	20,000
014 SAWAH PERSURAHAN	AO	082	41,000 s/d	55,000	48,000
014 SAWAH PESURUHAN	AO	082	41,000 s/d	55,000	48,000
015 DARAT	AO	082	41,000 s/d	55,000	48,000
015 DARAT	AP	085	17,000 s/d	23,000	20,000
015 SAWAH EPSURUHAN	AO	082	41,000 s/d	55,000	48,000
015 SAWAH PESURUHAN	AO	082	41,000 s/d	55,000	48,000
016 DARAT	AP	085	17,000 s/d	23,000	20,000
017 DARAT ABSARAN	AR	085	17,000 s/d	23,000	20,000
017 DARAT BASARAN	AR	085	17,000 s/d	23,000	20,000
018 DARAT BASARAN	AQ	082	41,000 s/d	55,000	48,000
018 DARAT BLOK 018	AQ	082	41,000 s/d	55,000	48,000
018 SAWAH BASARAAN	AQ	082	41,000 s/d	55,000	48,000
018 SAWAH BASARAN	AQ	082	41,000 s/d	55,000	48,000
018 SAWAH BASRAN	AQ	082	41,000 s/d	55,000	48,000
019 DARAT TALOK	AS	087	8,400 s/d	12,000	10,000
019 SAWAH BASARAN	AQ	082	41,000 s/d	55,000	48,000
019 SAWAH BLOK 019	AQ	082	41,000 s/d	55,000	48,000
019 SWAH BASARAN	AQ	082	41,000 s/d	55,000	48,000
020 DARAT TALOK	AE	087	8,400 s/d	12,000	10,000
020 DARAT TALOK	AF	081	55,000 s/d	73,000	64,000
020 JL RT	AF	081	55,000 s/d	73,000	64,000
020 JL.RT	AF	081	55,000 s/d	73,000	64,000

KLASIFIKASI DAN BESARNYA NJOP PERMUKAAN BUMI BERUPA TANAH TAHUN 2021

PROPINSI:33-JAWA TENGAH
KAB/KOTA:26-PEKALONGAN

KECAMATAN:100-SRAGI
KELURAHAN:008-KEDUNGJARAN

BLK NAMA JALAN	KODE KELAS		PENGGOLONGAN		KET NILAI JUAL
	ZNT	BUMI	NILAI JUAL BUMI	(Rupiah/M2)	OBJEK PAJAK BUMI
(Rupiah/M2)					
001 JL KD JARAN (SAWAH)	AA	085	17,000 s/d	23,000	20,000
001 JL KD JARAN (SAWAH)	AG	082	41,000 s/d	55,000	48,000
001 JL KP RT	AA	085	17,000 s/d	23,000	20,000
001 SAWAH UTARA	AA	085	17,000 s/d	23,000	20,000
002 JL KD JARAN	AG	082	41,000 s/d	55,000	48,000
002 JL KD JARAN (SAWAH)	AG	082	41,000 s/d	55,000	48,000
002 KEDUNGJARAN	AG	082	41,000 s/d	55,000	48,000
002 SAWAH	AG	082	41,000 s/d	55,000	48,000
002 SAWAH UTARA	AA	085	17,000 s/d	23,000	20,000
003 SAWAH UTARA	AA	085	17,000 s/d	23,000	20,000
004 JL KD JARAN (SAWAH)	AA	085	17,000 s/d	23,000	20,000
004 JL KD JARAN (SAWAH)	AE	082	41,000 s/d	55,000	48,000
004 SAWAH UTARA	AA	085	17,000 s/d	23,000	20,000
005 DARAT UTARA	AA	085	17,000 s/d	23,000	20,000
005 JALAN KD JARAN	AC	081	55,000 s/d	73,000	64,000
005 JL DESA / SAWAH	AB	082	41,000 s/d	55,000	48,000
005 JL DESA [SAWAH]	AB	082	41,000 s/d	55,000	48,000
005 JL KD JARAN	AC	081	55,000 s/d	73,000	64,000
005 JL KP RT	AA	085	17,000 s/d	23,000	20,000
005 JL KP RT	AD	082	41,000 s/d	55,000	48,000
005 JL. KEDUNGJARAN	AA	085	17,000 s/d	23,000	20,000
005 KP RT	AA	085	17,000 s/d	23,000	20,000
005 SAWAH UTARA	AA	085	17,000 s/d	23,000	20,000
005 SAWAH UTARA	AD	082	41,000 s/d	55,000	48,000
006 JL KD JARAN	AC	081	55,000 s/d	73,000	64,000
006 JL KD JARAN	AD	082	41,000 s/d	55,000	48,000
006 JL KEDUNG JARAN	AC	081	55,000 s/d	73,000	64,000
006 JL KP RT	AC	081	55,000 s/d	73,000	64,000
006 JL KP RT	AD	082	41,000 s/d	55,000	48,000
006 JL KPRT	AD	082	41,000 s/d	55,000	48,000
006 JL. DESA KEDUNGJARAN	AC	081	55,000 s/d	73,000	64,000
007 DARAT	AL	085	17,000 s/d	23,000	20,000
007 DARAT BLOK 007	AL	085	17,000 s/d	23,000	20,000
007 JL DESA	AB	082	41,000 s/d	55,000	48,000
007 JL KD JARAN	AC	081	55,000 s/d	73,000	64,000
007 JL KD JARAN	AL	085	17,000 s/d	23,000	20,000
007 JL. KEDUNGJARAN	AL	085	17,000 s/d	23,000	20,000
007 KEDUNGJARAN	AL	085	17,000 s/d	23,000	20,000
008 GG. KEDUNGJARAN	AK	082	41,000 s/d	55,000	48,000
008 JL DESA KEDUNGJARAN	AK	082	41,000 s/d	55,000	48,000
008 JL DS KEDUNGJARAN	AJ	081	55,000 s/d	73,000	64,000
008 JL GANG DESA KEDUNGJARAN	AK	082	41,000 s/d	55,000	48,000
008 JL GANG DS KEDUNGJARAN	AK	082	41,000 s/d	55,000	48,000
008 JL KD JARAN	AC	081	55,000 s/d	73,000	64,000
008 JL KD JARAN BOJONG	AC	081	55,000 s/d	73,000	64,000
008 JL KD JARAN BOJONG	AK	082	41,000 s/d	55,000	48,000
008 JL KP RT	AJ	081	55,000 s/d	73,000	64,000
008 JL KP RT	AK	082	41,000 s/d	55,000	48,000
008 JL KPRT	AJ	081	55,000 s/d	73,000	64,000
008 JL KPRT	AK	082	41,000 s/d	55,000	48,000
008 JL. DESA KEDUNGWUNI	AC	081	55,000 s/d	73,000	64,000
008 JL. GANG , KEDUNGJARAN	AK	082	41,000 s/d	55,000	48,000

KLASIFIKASI DAN BESARNYA NJOP PERMUKAAN BUMI BERUPA TANAH TAHUN 2021

PROPINSI:33-JAWA TENGAH
KAB/KOTA:26-PEKALONGAN

KECAMATAN:100-SRAGI
KELURAHAN:008-KEDUNGJARAN

BLK NAMA JALAN	KODE KELAS		PENGGOLONGAN		KET NILAI JUAL
	ZNT	BUMI	NILAI JUAL BUMI	(Rupiah/M2)	OBJEK PAJAK BUMI
					(Rupiah/M2)
008 JL.GANG DESA KEDUNGJARAN	AK	082	41,000 s/d	55,000	48,000
009 DS KEDUNGJARAN	AI	082	41,000 s/d	55,000	48,000
009 JL KP RT	AC	081	55,000 s/d	73,000	64,000
009 JL KP RT	AE	082	41,000 s/d	55,000	48,000
009 JL KP RT	AI	082	41,000 s/d	55,000	48,000
009 JL KP RT	AJ	081	55,000 s/d	73,000	64,000
009 JL KPRT	AI	082	41,000 s/d	55,000	48,000
009 JL KPRT	AJ	081	55,000 s/d	73,000	64,000
009 JL RAYA KALIANYAR	AI	082	41,000 s/d	55,000	48,000
009 JL RAYA KEDUNGJARAN	AC	081	55,000 s/d	73,000	64,000
009 JL RT	AJ	081	55,000 s/d	73,000	64,000
009 JL. KEDUNGJARAN	AC	081	55,000 s/d	73,000	64,000
009 KEDUNGJARAN	AC	081	55,000 s/d	73,000	64,000
009 KEDUNGJARAN	AE	082	41,000 s/d	55,000	48,000
009 KEDUNGJARAN	AI	082	41,000 s/d	55,000	48,000
009 KEDUNGJARAN	AJ	081	55,000 s/d	73,000	64,000
009 KPRT	AI	082	41,000 s/d	55,000	48,000
010 JL KD JARAN (SAWAH)	AE	082	41,000 s/d	55,000	48,000
010 JL KD JARAN SAWAH SELATAN	AH	084	23,000 s/d	31,000	27,000
010 JL KEDUNG JARAN (SAWAH)	AE	082	41,000 s/d	55,000	48,000
010 JL SAWAH SELATAN	AH	084	23,000 s/d	31,000	27,000
010 KEDUNGJARAN	AE	082	41,000 s/d	55,000	48,000
010 SAWAH SELATAN	AH	084	23,000 s/d	31,000	27,000
011 JL KD JARAN (SAWAH)	AG	082	41,000 s/d	55,000	48,000
011 JL RAYA KEDUNGJARAN-SRAGI	AG	082	41,000 s/d	55,000	48,000
011 SALAH SELATAN	AH	084	23,000 s/d	31,000	27,000
011 SAWAH SELATAN	AH	084	23,000 s/d	31,000	27,000
012 DARAT BENGKOK	AN	085	17,000 s/d	23,000	20,000
012 SAWAH BENGKOK	AN	085	17,000 s/d	23,000	20,000
012 SAWAH SELATAN	AH	084	23,000 s/d	31,000	27,000
012 SAWAH SELATAN	AN	085	17,000 s/d	23,000	20,000
013 JL DESA KEDUNGJARAN	AN	085	17,000 s/d	23,000	20,000
013 SAWAH	AH	084	23,000 s/d	31,000	27,000
013 SAWAH BENGKOK	AH	084	23,000 s/d	31,000	27,000
013 SAWAH BENGKOK	AN	085	17,000 s/d	23,000	20,000
013 SAWAH SELATAN	AH	084	23,000 s/d	31,000	27,000
013 SAWAH SELATAN	AN	085	17,000 s/d	23,000	20,000
014 JL DESA	AJ	081	55,000 s/d	73,000	64,000
014 JL DESA	AK	082	41,000 s/d	55,000	48,000
014 JL GANG DS KEDUNGJARAN	AJ	081	55,000 s/d	73,000	64,000
014 JL KP RT	AI	082	41,000 s/d	55,000	48,000
014 JL KP RT	AJ	081	55,000 s/d	73,000	64,000
014 JL KP RT	AK	082	41,000 s/d	55,000	48,000
014 JL KPRT	AI	082	41,000 s/d	55,000	48,000
014 JL KPRT	AJ	081	55,000 s/d	73,000	64,000
014 JL KPRT	AK	082	41,000 s/d	55,000	48,000
014 JL RT	AI	082	41,000 s/d	55,000	48,000
014 JL RT	AJ	081	55,000 s/d	73,000	64,000
015 DARAT	AJ	081	55,000 s/d	73,000	64,000
015 DARAT	AL	085	17,000 s/d	23,000	20,000
015 DARAT	AM	085	17,000 s/d	23,000	20,000
015 DARAT BLOK 015	AM	085	17,000 s/d	23,000	20,000

KLASIFIKASI DAN BESARNYA NJOP PERMUKAAN BUMI BERUPA TANAH TAHUN 2021

PROPINSI:33-JAWA TENGAH
KAB/KOTA:26-PEKALONGAN

KECAMATAN:100-SRAGI
KELURAHAN:008-KEDUNGJARAN

BLK NAMA JALAN	KODE ZNT	KELAS BUMI	PENGGOLONGAN NILAI JUAL BUMI (Rupiah/M2)	KET OBJEK PAJAK BUMI (Rupiah/M2)	NILAI JUAL
015 JL KPRT	AJ	081	55,000 s/d	73,000	64,000
015 JL RT	AJ	081	55,000 s/d	73,000	64,000
015 JL RT	AL	085	17,000 s/d	23,000	20,000
015 JL RT	AM	085	17,000 s/d	23,000	20,000
015 JL. DESA KEDUNGJARAN	AM	085	17,000 s/d	23,000	20,000
015 KPRT	AJ	081	55,000 s/d	73,000	64,000

KLASIFIKASI DAN BESARNYA NJOP PERMUKAAN BUMI BERUPA TANAH TAHUN 2021

PROPINSI:33-JAWA TENGAH
KAB/KOTA:26-PEKALONGAN

KECAMATAN:100-SRAGI
KELURAHAN:009-KLUNJUKAN

BLK NAMA JALAN	KODE KELAS		PENGGOLONGAN		KET NILAI JUAL
	ZNT	BUMI	NILAI JUAL BUMI	(Rupiah/M2)	OBJEK PAJAK BUMI
					(Rupiah/M2)
001 DARAT / KP RT	AA	086	12,000 s/d	17,000	14,000
001 DARAT / KP RT	AB	083	31,000 s/d	41,000	36,000
001 DARAT / KP RW	AA	086	12,000 s/d	17,000	14,000
001 DARAT BLOK 009	AB	083	31,000 s/d	41,000	36,000
001 JL DESA	AA	086	12,000 s/d	17,000	14,000
001 JL DESA	AB	083	31,000 s/d	41,000	36,000
002 DARAT / KP RT	AA	086	12,000 s/d	17,000	14,000
002 JL DESA	AB	083	31,000 s/d	41,000	36,000
002 JL KP RT	AA	086	12,000 s/d	17,000	14,000
003 JL KP RT	AC	083	31,000 s/d	41,000	36,000
003 JL KP RT	AD	082	41,000 s/d	55,000	48,000
004 JL DESA	AB	083	31,000 s/d	41,000	36,000
004 JL KP RT	AC	083	31,000 s/d	41,000	36,000
005 DARAT BLOK 005	AD	082	41,000 s/d	55,000	48,000
005 JL DESA	AB	083	31,000 s/d	41,000	36,000
005 JL KP RT	AC	083	31,000 s/d	41,000	36,000
005 JL KP RT	AD	082	41,000 s/d	55,000	48,000
005 JL RT	AD	082	41,000 s/d	55,000	48,000
005 KLUNJUKAN	AC	083	31,000 s/d	41,000	36,000
006 DARAT	AE	086	12,000 s/d	17,000	14,000
006 DARAT LOBONG	AE	086	12,000 s/d	17,000	14,000
006 JL DESA	AB	083	31,000 s/d	41,000	36,000
006 JL RT	AD	082	41,000 s/d	55,000	48,000
006 SAWAH LOBONG	AE	086	12,000 s/d	17,000	14,000
007 JL KP RT	AD	082	41,000 s/d	55,000	48,000
007 JL KP RT	AF	083	31,000 s/d	41,000	36,000
007 JL RT	AD	082	41,000 s/d	55,000	48,000
008 DARAT	AI	086	12,000 s/d	17,000	14,000
008 JL ASPAL	AG	082	41,000 s/d	55,000	48,000
008 JL KP RT	AH	083	31,000 s/d	41,000	36,000
009 DARAT	AI	086	12,000 s/d	17,000	14,000
009 KLUNJUKAN	AI	086	12,000 s/d	17,000	14,000
010 JL ASPAL	AG	082	41,000 s/d	55,000	48,000
010 JL KP RT	AH	083	31,000 s/d	41,000	36,000
011 DARAT	AI	086	12,000 s/d	17,000	14,000
011 JL ASPAL	AG	082	41,000 s/d	55,000	48,000
011 JL KP RT	AG	082	41,000 s/d	55,000	48,000
011 JL KP RT	AH	083	31,000 s/d	41,000	36,000
012 DARAT/TEGALAN	AJ	086	12,000 s/d	17,000	14,000
013 JL ASPAL	AG	082	41,000 s/d	55,000	48,000
013 JL DESA (SAWAH)	AK	085	17,000 s/d	23,000	20,000
013 JL DESA (SAWAH)	AL	083	31,000 s/d	41,000	36,000
013 JL RT	AL	083	31,000 s/d	41,000	36,000
014 JL ASPAL	AG	082	41,000 s/d	55,000	48,000
014 JL DESA (SAWAH)	AK	085	17,000 s/d	23,000	20,000
014 JL RT	AL	083	31,000 s/d	41,000	36,000
015 JL ASPAL	AG	082	41,000 s/d	55,000	48,000
015 JL DESA (SAWAH)	AK	085	17,000 s/d	23,000	20,000
015 JL RT	AG	082	41,000 s/d	55,000	48,000
015 JL RT	AL	083	31,000 s/d	41,000	36,000
015 SAWAH KLUNJUKAN	AG	082	41,000 s/d	55,000	48,000
015 SAWAH KLUNJUKAN	AK	085	17,000 s/d	23,000	20,000

KLASIFIKASI DAN BESARNYA NJOP PERMUKAAN BUMI BERUPA TANAH TAHUN 2021

PROPINSI:33-JAWA TENGAH
KAB/KOTA:26-PEKALONGAN

KECAMATAN:100-SRAGI
KELURAHAN:009-KLUNJUKAN

BLK NAMA JALAN	KODE KELAS		PENGGOLONGAN		KET NILAI JUAL
	ZNT	BUMI	NILAI JUAL BUMI	(Rupiah/M2)	OBJEK PAJAK BUMI
(Rupiah/M2)					
015 SAWAH KLUNJUKAN	AL	083	31,000 s/d	41,000	36,000
016 SAWAH KLUNJUKAN	AM	086	12,000 s/d	17,000	14,000
017 SAWAH KLUNJUKAN	AM	086	12,000 s/d	17,000	14,000
018 SAWAH KLUNJUKAN	AM	086	12,000 s/d	17,000	14,000
019 DARAT	AN	086	12,000 s/d	17,000	14,000
019 DARAT/TEGALAN	AN	086	12,000 s/d	17,000	14,000
019 JL DESA	AB	083	31,000 s/d	41,000	36,000
020 SAWAH KLUNJUKAN	AM	086	12,000 s/d	17,000	14,000
021 DARAT	AN	086	12,000 s/d	17,000	14,000
021 DARAT/TEGALAN	AB	083	31,000 s/d	41,000	36,000
021 DARAT/TEGALAN	AN	086	12,000 s/d	17,000	14,000
021 DARAT/TEGALAN	AO	086	12,000 s/d	17,000	14,000
021 JL DESA	AB	083	31,000 s/d	41,000	36,000
021 JL KP RT	AN	086	12,000 s/d	17,000	14,000
021 KLUNJUKAN	AN	086	12,000 s/d	17,000	14,000
021 SAWAH BLOK SAWI	AN	086	12,000 s/d	17,000	14,000
021 SAWAH BLOK SAWI	AO	086	12,000 s/d	17,000	14,000
022 JL DESA	AB	083	31,000 s/d	41,000	36,000
022 TEGALAN	AP	086	12,000 s/d	17,000	14,000
023 SAWAH BLOK SAWI	AO	086	12,000 s/d	17,000	14,000
023 TEGALAN	AO	086	12,000 s/d	17,000	14,000
023 TEGALAN	AP	086	12,000 s/d	17,000	14,000
024 SAWAH BLOK SAWI	AO	086	12,000 s/d	17,000	14,000
025 SAWAH BLOK SAWI	AO	086	12,000 s/d	17,000	14,000
026 SAWAH BLOK SAWI	AO	086	12,000 s/d	17,000	14,000
027 SAWAH	AM	086	12,000 s/d	17,000	14,000
027 SAWAH KLUNJUKAN	AM	086	12,000 s/d	17,000	14,000
028 BLOK BENGKOK	AQ	083	31,000 s/d	41,000	36,000
029 SAWAH BLOK SAWI	AO	086	12,000 s/d	17,000	14,000
029 SAWAH SAWI	AO	086	12,000 s/d	17,000	14,000

KLASIFIKASI DAN BESARNYA NJOP PERMUKAAN BUMI BERUPA TANAH TAHUN 2021

PROPINSI:33-JAWA TENGAH
KAB/KOTA:26-PEKALONGAN

KECAMATAN:100-SRAGI
KELURAHAN:010-GEBOG KEREK

BLK NAMA JALAN	KODE KELAS		PENGGOLONGAN		KET NILAI JUAL
	ZNT	BUMI	NILAI JUAL BUMI	(Rupiah/M2)	OBJEK PAJAK BUMI
					(Rupiah/M2)
001 DARAT BLOK 001	AA	085	17,000 s/d	23,000	20,000
001 JL. DESA	AA	085	17,000 s/d	23,000	20,000
002 DARAT BLOK 002	AB	084	23,000 s/d	31,000	27,000
002 DK BANJAR DOWO UTARA	AB	084	23,000 s/d	31,000	27,000
002 SAWAH BLOK 002	AB	084	23,000 s/d	31,000	27,000
002 SAWAH BLOK 009	AB	084	23,000 s/d	31,000	27,000
002 SAWAH UTARA	AB	084	23,000 s/d	31,000	27,000
003 DK BANJAR DOWO SELATAN	AB	084	23,000 s/d	31,000	27,000
003 JL BOJONG SRAGI	AB	084	23,000 s/d	31,000	27,000
003 JL RAYA BOJONG - SRAGI	AC	082	41,000 s/d	55,000	48,000
003 JL SARGI BOJONG	AC	082	41,000 s/d	55,000	48,000
003 JL SRAGI BOJONG	AB	084	23,000 s/d	31,000	27,000
003 JL SRAGI BOJONG	AC	082	41,000 s/d	55,000	48,000
003 SAWAH	AB	084	23,000 s/d	31,000	27,000
003 SAWAH	AC	082	41,000 s/d	55,000	48,000
003 SAWAH BLOK 002	AC	082	41,000 s/d	55,000	48,000
003 SAWAH BLOK 003	AB	084	23,000 s/d	31,000	27,000
003 SAWAH BLOK 003	AC	082	41,000 s/d	55,000	48,000
003 SAWAH BLOK 019	AC	082	41,000 s/d	55,000	48,000
004 DK BANJAR DOWO TENGAH	AC	082	41,000 s/d	55,000	48,000
004 SAWAH BLOK 003	AP	084	23,000 s/d	31,000	27,000
004 SAWAH BLOK 004	AC	082	41,000 s/d	55,000	48,000
004 SAWAH BLOK 004	AP	084	23,000 s/d	31,000	27,000
005 KP RT	AO	082	41,000 s/d	55,000	48,000
005 DK BANJAR DOWO UTARA	AO	082	41,000 s/d	55,000	48,000
005 JL DESA	AN	081	55,000 s/d	73,000	64,000
005 JL DESA	AN	081	55,000 s/d	73,000	64,000
005 JL DESA	AO	082	41,000 s/d	55,000	48,000
005 JL RAYA	AE	081	55,000 s/d	73,000	64,000
005 JL RAYA BLOK 005	AE	081	55,000 s/d	73,000	64,000
005 KP RT	AN	081	55,000 s/d	73,000	64,000
005 KP RT	AO	082	41,000 s/d	55,000	48,000
005 KPRT	AO	082	41,000 s/d	55,000	48,000
006 JL DESA	AN	081	55,000 s/d	73,000	64,000
006 JL RAYA	AE	081	55,000 s/d	73,000	64,000
006 KP RT	AM	082	41,000 s/d	55,000	48,000
006 KP RT	AM	082	41,000 s/d	55,000	48,000
007 KP RT	AM	082	41,000 s/d	55,000	48,000
007 SAWAH BLOK 003	AK	084	23,000 s/d	31,000	27,000
007 SAWAH BLOK 007	AK	084	23,000 s/d	31,000	27,000
007 SAWAH BLOK 007	AL	082	41,000 s/d	55,000	48,000
007 SAWAH BLOK 007	AM	082	41,000 s/d	55,000	48,000
008 DARAT BLOK 008	AF	085	17,000 s/d	23,000	20,000
008 DARAT BLOK 008	AK	084	23,000 s/d	31,000	27,000
008 DARAT BLOK 014	AF	085	17,000 s/d	23,000	20,000
008 DARAT BLOK 018	AF	085	17,000 s/d	23,000	20,000
008 SAWAH BLOK 003	AK	084	23,000 s/d	31,000	27,000
008 SAWAH BLOK 008	AF	085	17,000 s/d	23,000	20,000
008 SAWAH BLOK 008	AK	084	23,000 s/d	31,000	27,000
009 SAWAH BLOK 008	AG	084	23,000 s/d	31,000	27,000
009 SAWAH BLOK 009	AG	084	23,000 s/d	31,000	27,000
010 SAWAH BLOK 003	AG	084	23,000 s/d	31,000	27,000

KLASIFIKASI DAN BESARNYA NJOP PERMUKAAN BUMI BERUPA TANAH TAHUN 2021

PROPINSI:33-JAWA TENGAH
KAB/KOTA:26-PEKALONGAN

KECAMATAN:100-SRAGI
KELURAHAN:010-GEBANG KEREK

BLK NAMA JALAN	KODE KELAS		PENGGOLONGAN		KET NILAI JUAL
	ZNT	BUMI	NILAI JUAL BUMI	(Rupiah/M2)	OBJEK PAJAK BUMI
					(Rupiah/M2)
010 SAWAH BLOK 010	AG	084	23,000 s/d	31,000	27,000
011 DK GEBANG KEREK	AT	081	55,000 s/d	73,000	64,000
011 JL DESA	AT	081	55,000 s/d	73,000	64,000
011 JLDESA	AT	081	55,000 s/d	73,000	64,000
011 SAWAH BLOK 003	AG	084	23,000 s/d	31,000	27,000
011 SAWAH BLOK 011	AG	084	23,000 s/d	31,000	27,000
011 SAWAH BLOK 011	AT	081	55,000 s/d	73,000	64,000
012 KP RT	AH	082	41,000 s/d	55,000	48,000
012 JL DESA	AH	082	41,000 s/d	55,000	48,000
012 JL DESA	AI	081	55,000 s/d	73,000	64,000
012 KP RT	AH	082	41,000 s/d	55,000	48,000
012 KP RT	AI	081	55,000 s/d	73,000	64,000
012 KPRT	AH	082	41,000 s/d	55,000	48,000
013 DK SIBANGO	AJ	082	41,000 s/d	55,000	48,000
013 JL DESA	AI	081	55,000 s/d	73,000	64,000
013 KP RT	AI	081	55,000 s/d	73,000	64,000
013 KP RT	AJ	082	41,000 s/d	55,000	48,000
013 KP RT	AK	084	23,000 s/d	31,000	27,000
013 KPRT	AJ	082	41,000 s/d	55,000	48,000
013 SAWAH BLOK 013	AK	084	23,000 s/d	31,000	27,000
014 DARAT BLOK 014	AV	082	41,000 s/d	55,000	48,000
014 GEBANG KEREK	AV	082	41,000 s/d	55,000	48,000
014 JL DESA KAVLING	AT	081	55,000 s/d	73,000	64,000
014 SAWAH BLOK 014	AS	082	41,000 s/d	55,000	48,000
014 SAWAH BLOK 014	AV	082	41,000 s/d	55,000	48,000
015 DARAT PEGIRIKAN	AT	081	55,000 s/d	73,000	64,000
015 DARAT PEKIRINGAN	AT	081	55,000 s/d	73,000	64,000
015 DK GEBANG KEREK	AT	081	55,000 s/d	73,000	64,000
015 JL DESA	AT	081	55,000 s/d	73,000	64,000
015 SAWAH BLOK 015	AS	082	41,000 s/d	55,000	48,000
015 SAWAH GEBANG KEREK	AS	082	41,000 s/d	55,000	48,000
016 SAWAH BLOK 016	AS	082	41,000 s/d	55,000	48,000
017 SAWAH BLOK 017	AS	082	41,000 s/d	55,000	48,000
018 JL DESA	AH	082	41,000 s/d	55,000	48,000
018 JL DESA	AI	081	55,000 s/d	73,000	64,000
018 KP RT	AH	082	41,000 s/d	55,000	48,000
018 KP RT	AI	081	55,000 s/d	73,000	64,000
019 SAWAH BLOK 001	AR	084	23,000 s/d	31,000	27,000
019 SAWAH BLOK 016	AR	084	23,000 s/d	31,000	27,000
019 SAWAH BLOK 019	AL	082	41,000 s/d	55,000	48,000
019 SAWAH BLOK 019	AR	084	23,000 s/d	31,000	27,000
020 DK BANJAR TURI	AM	082	41,000 s/d	55,000	48,000
020 JL DESA	AN	081	55,000 s/d	73,000	64,000
020 JL KPRT	AM	082	41,000 s/d	55,000	48,000
020 KP RT	AM	082	41,000 s/d	55,000	48,000
020 KP RT	AN	081	55,000 s/d	73,000	64,000
020 KP RT	AO	082	41,000 s/d	55,000	48,000
020 KPRT	AM	082	41,000 s/d	55,000	48,000
020 KPRT	AO	082	41,000 s/d	55,000	48,000
020 KPRT	AP	084	23,000 s/d	31,000	27,000
020 SAWAH BLOK 020	AP	084	23,000 s/d	31,000	27,000
021 DK BANJAR TURI	AP	084	23,000 s/d	31,000	27,000

KLASIFIKASI DAN BESARNYA NJOP PERMUKAAN BUMI BERUPA TANAH TAHUN 2021

PROPINSI:33-JAWA TENGAH
KAB/KOTA:26-PEKALONGAN

KECAMATAN:100-SRAGI
KELURAHAN:010-GEBAK KEREK

BLK NAMA JALAN	KODE ZNT	KELAS BUMI	PENGGOLONGAN NILAI JUAL BUMI (Rupiah/M2)	KET NILAI JUAL OBJEK PAJAK BUMI (Rupiah/M2)
021 SAWAH BLOK 021	AP	084	23,000 s/d	31,000
022 SAWAH BLOK 022	AN	081	55,000 s/d	73,000
022 SAWAH BLOK 022	AW	082	41,000 s/d	55,000

KLASIFIKASI DAN BESARNYA NJOP PERMUKAAN BUMI BERUPA TANAH TAHUN 2021

PROPINSI:33-JAWA TENGAH
KAB/KOTA:26-PEKALONGAN

KECAMATAN:100-SRAGI
KELURAHAN:011-PURWODADI

BLK NAMA JALAN	KODE ZNT	KELAS BUMI	PENGGOLONGAN NILAI JUAL BUMI (Rupiah/M2)	KET OBJEK PAJAK BUMI (Rupiah/M2)	NILAI JUAL	NILAI JUAL
001 DK BULAK TUNGGAK	AC	084	23,000 s/d	31,000	27,000	27,000
001 JL DESA	AA	080	73,000 s/d	91,000	82,000	82,000
001 JL DESA	AB	081	55,000 s/d	73,000	64,000	64,000
001 JL KAMPUNG BULAK TUNGGAK	AB	081	55,000 s/d	73,000	64,000	64,000
001 JL KAMPUNG BULAK TUNGGAK	AC	084	23,000 s/d	31,000	27,000	27,000
001 JL KAMPUNG BULAK TUNGGAL	AB	081	55,000 s/d	73,000	64,000	64,000
001 JL KP RW BLOK 001	AB	081	55,000 s/d	73,000	64,000	64,000
001 JL KP RW BLOK 001	AC	084	23,000 s/d	31,000	27,000	27,000
001 JL KP RW BLOK001	AC	084	23,000 s/d	31,000	27,000	27,000
001 JL RAYA	AA	080	73,000 s/d	91,000	82,000	82,000
001 JL TEGAL PANCING	AB	081	55,000 s/d	73,000	64,000	64,000
001 KP RW BLOK 001	AC	084	23,000 s/d	31,000	27,000	27,000
001 KP RW BLOK 001	AC	084	23,000 s/d	31,000	27,000	27,000
001 PURWODADI	AA	080	73,000 s/d	91,000	82,000	82,000
001 PURWODADI	AB	081	55,000 s/d	73,000	64,000	64,000
002 JALAN RY SAWAH BLOK 002	AE	081	55,000 s/d	73,000	64,000	64,000
002 JL PURWODADI	AE	081	55,000 s/d	73,000	64,000	64,000
002 JL PURWODADI SAWAH	AE	081	55,000 s/d	73,000	64,000	64,000
002 JL RAYA	AE	081	55,000 s/d	73,000	64,000	64,000
002 JL RAYA PURWODADI	AE	081	55,000 s/d	73,000	64,000	64,000
002 JL RAYA PURWODADI SAWAH	AE	081	55,000 s/d	73,000	64,000	64,000
002 JL RAYA SAWAH	AE	081	55,000 s/d	73,000	64,000	64,000
002 JL RAYA SAWAH BLOK V002	AE	081	55,000 s/d	73,000	64,000	64,000
002 SAWAH BLOK 002	AD	084	23,000 s/d	31,000	27,000	27,000
002 SAWAH BLOK 002	AD	084	23,000 s/d	31,000	27,000	27,000
002 SAWAH BLOK 002	AE	081	55,000 s/d	73,000	64,000	64,000
002 SAWAH BLOK 006	AD	084	23,000 s/d	31,000	27,000	27,000
002 SAWAH BLOK 022	AD	084	23,000 s/d	31,000	27,000	27,000
003 BSAWAH LOK 003	AF	084	23,000 s/d	31,000	27,000	27,000
003 SAWAH BLOK 003	AF	084	23,000 s/d	31,000	27,000	27,000
003 SAWAH BLOK 003	AF	084	23,000 s/d	31,000	27,000	27,000
004 BLOK 004	AP	085	17,000 s/d	23,000	20,000	20,000
004 BLOK 004	AG	084	23,000 s/d	31,000	27,000	27,000
004 BLOK 004	AP	085	17,000 s/d	23,000	20,000	20,000
004 DARAT BLOK 004	AG	084	23,000 s/d	31,000	27,000	27,000
004 DARAT BLOK 004	AG	084	23,000 s/d	31,000	27,000	27,000
004 DK BULAK TUNGGAK	AP	085	17,000 s/d	23,000	20,000	20,000
004 JALAN TOL	AP	085	17,000 s/d	23,000	20,000	20,000
005 BLOK 005	AI	084	23,000 s/d	31,000	27,000	27,000
005 BLOK 005	AH	084	23,000 s/d	31,000	27,000	27,000
005 BLOK 005	AI	084	23,000 s/d	31,000	27,000	27,000
005 JL PURWODADI	AE	081	55,000 s/d	73,000	64,000	64,000
005 JL PURWODADI	AE	081	55,000 s/d	73,000	64,000	64,000
005 JL PURWODADI	AI	084	23,000 s/d	31,000	27,000	27,000
006 BLOK 003	AK	084	23,000 s/d	31,000	27,000	27,000
006 BLOK 006	AJ	082	41,000 s/d	55,000	48,000	48,000
006 BLOK 006	AK	084	23,000 s/d	31,000	27,000	27,000
006 BLOK 009	AK	084	23,000 s/d	31,000	27,000	27,000
006 JL KAMPUNG BLOK 006	AJ	082	41,000 s/d	55,000	48,000	48,000
006 JL KAMPUNG BULAK TUNGGAK	AK	084	23,000 s/d	31,000	27,000	27,000
006 KAMPUNG BLOK 006	AJ	082	41,000 s/d	55,000	48,000	48,000
006 KAMPUNG BLOK 006	AK	084	23,000 s/d	31,000	27,000	27,000

KLASIFIKASI DAN BESARNYA NJOP PERMUKAAN BUMI BERUPA TANAH TAHUN 2021

PROPINSI:33-JAWA TENGAH
KAB/KOTA:26-PEKALONGAN

KECAMATAN:100-SRAGI
KELURAHAN:011-PURWODADI

BLK NAMA JALAN	KODE KELAS		PENGGOLONGAN		KET NILAI JUAL
	ZNT	BUMI	NILAI JUAL BUMI (Rupiah/M2)		OBJEK PAJAK BUMI (Rupiah/M2)
006 PEMBUANGAN	AJ	082	41,000 s/d	55,000	48,000
006 PEMBUANGAN	AK	084	23,000 s/d	31,000	27,000
006 PEMBUANGAN BLOK 006	AK	084	23,000 s/d	31,000	27,000
007 BLOK 007	AL	084	23,000 s/d	31,000	27,000
007 DS PURWODDI	AL	084	23,000 s/d	31,000	27,000
008 BLOK 008	AM	084	23,000 s/d	31,000	27,000
008 JL PURWODADI	AE	081	55,000 s/d	73,000	64,000
008 JLN PURWODADI	AE	081	55,000 s/d	73,000	64,000
009 BLOK 002	AN	084	23,000 s/d	31,000	27,000
009 BLOK 009	AN	084	23,000 s/d	31,000	27,000
009 JL PURWODADI	AE	081	55,000 s/d	73,000	64,000
009 JL PURWODADI BLOK 009	AE	081	55,000 s/d	73,000	64,000
009 SAWAH BLOK 009	AE	081	55,000 s/d	73,000	64,000
009 SAWAH BLOK 009	AN	084	23,000 s/d	31,000	27,000
009 TEGALAN BLOK 009	AN	084	23,000 s/d	31,000	27,000
010 SAWAH BLOK 010	AO	084	23,000 s/d	31,000	27,000
011 BLOK 011	AP	085	17,000 s/d	23,000	20,000
011 BLOK 11	AP	085	17,000 s/d	23,000	20,000

KLASIFIKASI DAN BESARNYA NJOP PERMUKAAN BUMI BERUPA TANAH TAHUN 2021

PROPINSI:33-JAWA TENGAH
KAB/KOTA:26-PEKALONGAN

KECAMATAN:100-SRAGI
KELURAHAN:012-BULAK PELEM

BLK NAMA JALAN	KODE KELAS		PENGGOLONGAN		KET NILAI JUAL
	ZNT	BUMI	NILAI JUAL BUMI	(Rupiah/M2)	OBJEK PAJAK BUMI
					(Rupiah/M2)
001 SAWAH TEGAL CACING	AA	085	17,000 s/d	23,000	20,000
001 SAWAH TEGAL PACING	AA	085	17,000 s/d	23,000	20,000
001 TEGALPACING SAWAH	AA	085	17,000 s/d	23,000	20,000
002 TEGAL PACING	AA	085	17,000 s/d	23,000	20,000
002 DK TEGAL PACING	AA	085	17,000 s/d	23,000	20,000
002 DK TEGALPACING	AA	085	17,000 s/d	23,000	20,000
002 SAWAH BULAKPELEM	AA	085	17,000 s/d	23,000	20,000
002 SAWAH TEGAL PACING	AA	085	17,000 s/d	23,000	20,000
002 SAWAH TEGAL PANCING	AA	085	17,000 s/d	23,000	20,000
002 TEGALPACING	AA	085	17,000 s/d	23,000	20,000
003 DK TEGAL PACING	AC	081	55,000 s/d	73,000	64,000
003 DK TEGAL PACING	AD	082	41,000 s/d	55,000	48,000
003 DK TEGALPACING	AC	081	55,000 s/d	73,000	64,000
003 DK TEGALPACING	AD	082	41,000 s/d	55,000	48,000
003 DK TEGALPANCING	AD	082	41,000 s/d	55,000	48,000
003 JL DESA	AC	081	55,000 s/d	73,000	64,000
003 KP RT	AB	082	41,000 s/d	55,000	48,000
003 KP RT TEGAL PACING	AB	082	41,000 s/d	55,000	48,000
003 KP RT TEGAL PACING	AD	082	41,000 s/d	55,000	48,000
003 KP RT TEGALPACING	AD	082	41,000 s/d	55,000	48,000
003 TEGALPACING	AC	081	55,000 s/d	73,000	64,000
003 TEGALPACING	AD	082	41,000 s/d	55,000	48,000
004 JL RAYA KESESI - SRAGI (K)	AE	079	91,000 s/d	114,000	103,000
004 DK BULAK PELEM	AD	082	41,000 s/d	55,000	48,000
004 DK BULAKPELEM	AD	082	41,000 s/d	55,000	48,000
004 DK KP RT RUKEM	AD	082	41,000 s/d	55,000	48,000
004 DK. BULAK PELEM	AD	082	41,000 s/d	55,000	48,000
004 DK. BULAKPELEM	AD	082	41,000 s/d	55,000	48,000
004 DUKUH BULAK PELEM	AD	082	41,000 s/d	55,000	48,000
004 DUKUH BULAKPELEM	AD	082	41,000 s/d	55,000	48,000
004 JL DESA	AD	082	41,000 s/d	55,000	48,000
004 JL RAYA KESESI	AE	079	91,000 s/d	114,000	103,000
004 JL RAYA KESESI (K)	AE	079	91,000 s/d	114,000	103,000
004 JL RAYA SRAGI KESESI	AE	079	91,000 s/d	114,000	103,000
004 KP RT BULAK PELEM	AD	082	41,000 s/d	55,000	48,000
004 KP RT DK BULAK PELEM	AD	082	41,000 s/d	55,000	48,000
005 BULAK PELEM	AG	082	41,000 s/d	55,000	48,000
005 JL RAYA	AF	084	23,000 s/d	31,000	27,000
005 JL RAYA	AG	082	41,000 s/d	55,000	48,000
005 JL RAYA BULAK PELEM SRAGI	AE	079	91,000 s/d	114,000	103,000
005 JL RAYA KESESI	AE	079	91,000 s/d	114,000	103,000
005 JL RAYA KESESI	AF	084	23,000 s/d	31,000	27,000
005 JL RAYA SRAGI - KESESI	AE	079	91,000 s/d	114,000	103,000
005 JL RAYA SRAGI KESESI	AE	079	91,000 s/d	114,000	103,000
005 JL RAYA SRAGI KESESI	AF	084	23,000 s/d	31,000	27,000
005 JL RAYA SRAGI KESESI	AG	082	41,000 s/d	55,000	48,000
005 JL.RAYA KESESI	AE	079	91,000 s/d	114,000	103,000
005 SAWAH	AE	079	91,000 s/d	114,000	103,000
005 SAWAH	AF	084	23,000 s/d	31,000	27,000
005 SAWAH BLOK 005	AE	079	91,000 s/d	114,000	103,000
005 SAWAH BLOK 005	AG	082	41,000 s/d	55,000	48,000
005 SAWAH BLOK BKK	AG	082	41,000 s/d	55,000	48,000

KLASIFIKASI DAN BESARNYA NJOP PERMUKAAN BUMI BERUPA TANAH TAHUN 2021

PROPINSI:33-JAWA TENGAH
KAB/KOTA:26-PEKALONGAN

KECAMATAN:100-SRAGI
KELURAHAN:012-BULAK PELEM

BLK NAMA JALAN	KODE KELAS		PENGGOLONGAN		KET NILAI JUAL
	ZNT	BUMI	NILAI JUAL BUMI	(Rupiah/M2)	OBJEK PAJAK BUMI
					(Rupiah/M2)
006 BULAK PELEM	AH	084	23,000 s/d	31,000	27,000
006 BULAKPELEM	AJ	081	55,000 s/d	73,000	64,000
006 DK BULAK PELEM	AH	084	23,000 s/d	31,000	27,000
006 DK BULAK PELEM	AI	082	41,000 s/d	55,000	48,000
006 DK BULAK PELEM	AJ	081	55,000 s/d	73,000	64,000
006 DK BULAKPELEM	AJ	081	55,000 s/d	73,000	64,000
006 DK KP RT BULAKPELEM	AI	082	41,000 s/d	55,000	48,000
006 DK KP RT RUKEM	AI	082	41,000 s/d	55,000	48,000
006 DK KP RT RUKEM	AJ	081	55,000 s/d	73,000	64,000
006 DK.BULAK PELEM	AI	082	41,000 s/d	55,000	48,000
006 DK.BULAK PELEM	AJ	081	55,000 s/d	73,000	64,000
006 DK.BULK PELEM	AI	082	41,000 s/d	55,000	48,000
006 DUKUH BULAK PELEM	AI	082	41,000 s/d	55,000	48,000
006 DUKUH BULAK PELEM	AJ	081	55,000 s/d	73,000	64,000
006 JALAN DESA	AJ	081	55,000 s/d	73,000	64,000
006 JL DESA	AI	082	41,000 s/d	55,000	48,000
006 JL DESA	AJ	081	55,000 s/d	73,000	64,000
006 JL RAYA (SAWAH)	AG	082	41,000 s/d	55,000	48,000
006 JL RAYA (SAWAH)	AH	084	23,000 s/d	31,000	27,000
006 JL RAYA SAWAH	AG	082	41,000 s/d	55,000	48,000
006 KP RT DK BULAK PELEM	AI	082	41,000 s/d	55,000	48,000
006 KP RT DK RUKEN	AI	082	41,000 s/d	55,000	48,000
006 SAWAH DK RUKEM	AH	084	23,000 s/d	31,000	27,000
007 BRANTI	AJ	081	55,000 s/d	73,000	64,000
007 DESA	AJ	081	55,000 s/d	73,000	64,000
007 DK BRANTI	AJ	081	55,000 s/d	73,000	64,000
007 DK BULAK PELEM	AJ	081	55,000 s/d	73,000	64,000
007 DK BULAKPELEM	AJ	081	55,000 s/d	73,000	64,000
007 JALAN DESA	AJ	081	55,000 s/d	73,000	64,000
007 JL DESA	AJ	081	55,000 s/d	73,000	64,000
007 JL DESA DK BULAKPELEM	AJ	081	55,000 s/d	73,000	64,000
007 JL.DESA	AJ	081	55,000 s/d	73,000	64,000
008 BRANTI	AJ	081	55,000 s/d	73,000	64,000
008 BRANTI	AK	084	23,000 s/d	31,000	27,000
008 DESA	AJ	081	55,000 s/d	73,000	64,000
008 DK BRANTI	AJ	081	55,000 s/d	73,000	64,000
008 DK BRANTI	AK	084	23,000 s/d	31,000	27,000
008 DK KRANTI	AK	084	23,000 s/d	31,000	27,000
008 DUKUH BRANTI	AK	084	23,000 s/d	31,000	27,000
008 DUKUH BULAK PELEM	AJ	081	55,000 s/d	73,000	64,000
008 JL DESA	AJ	081	55,000 s/d	73,000	64,000
008 JL KPRT DUKUH BRANTI	AK	084	23,000 s/d	31,000	27,000
008 KP RT DK BRANTI	AJ	081	55,000 s/d	73,000	64,000
008 KP RT DK BRANTI	AK	084	23,000 s/d	31,000	27,000
009 JL RAYA (SAWAH)	AG	082	41,000 s/d	55,000	48,000
009 JL RAYA KESESI (SAWAH)	AG	082	41,000 s/d	55,000	48,000
009 SAWAH BULAKPELEM	AH	084	23,000 s/d	31,000	27,000
009 SAWAH DK BRANTI	AH	084	23,000 s/d	31,000	27,000
009 SAWAH DK RUKEM	AH	084	23,000 s/d	31,000	27,000
010 BULAKPELEM JALAN RAYA SAWAH	AG	082	41,000 s/d	55,000	48,000
010 DK BULAKPELEM	AF	084	23,000 s/d	31,000	27,000
010 JL KUBURAN BULAK PELEM	AF	084	23,000 s/d	31,000	27,000

KLASIFIKASI DAN BESARNYA NJOP PERMUKAAN BUMI BERUPA TANAH TAHUN 2021

PROPINSI:33-JAWA TENGAH
KAB/KOTA:26-PEKALONGAN

KECAMATAN:100-SRAGI
KELURAHAN:012-BULAK PELEM

BLK NAMA JALAN	KODE KELAS		PENGGOLONGAN		KET NILAI JUAL
	ZNT	BUMI	NILAI JUAL BUMI	(Rupiah/M2)	OBJEK PAJAK BUMI
					(Rupiah/M2)
010 JL RAYA (SAWAH)	AG	082	41,000 s/d	55,000	48,000
010 JL RAYA SAWAH	AG	082	41,000 s/d	55,000	48,000
010 JL RAYA SRAGI KESESI	AG	082	41,000 s/d	55,000	48,000
010 SAWAH	AF	084	23,000 s/d	31,000	27,000
011 JL DESA KEMPLOKO LEGI	AM	082	41,000 s/d	55,000	48,000
011 JL DESA KEMPLOKOLEGI	AM	082	41,000 s/d	55,000	48,000
011 SAWAH KEMPLOKO LEGI	AM	082	41,000 s/d	55,000	48,000
012 BURI SEKOLAHAN	AM	082	41,000 s/d	55,000	48,000
012 DK BULAK PELEM SAWAH	AL	085	17,000 s/d	23,000	20,000
012 DK KEMLOKOLEGI	AL	085	17,000 s/d	23,000	20,000
012 DK KEMPLOKO LEGI	AL	085	17,000 s/d	23,000	20,000
012 DK KEMPLOKOLEGI	AL	085	17,000 s/d	23,000	20,000
012 DK KEMPLOKOSARI	AM	082	41,000 s/d	55,000	48,000
012 DK KP RT KEMPLOKO LEGI	AL	085	17,000 s/d	23,000	20,000
012 JL DESA BULAK PELEM	AM	082	41,000 s/d	55,000	48,000
012 JL DESA KEMPLOKO LEGI	AL	085	17,000 s/d	23,000	20,000
012 JL DESA KEMPLOKO LEGI	AM	082	41,000 s/d	55,000	48,000
012 JL DK KEMPLOKO LEGI	AL	085	17,000 s/d	23,000	20,000
012 JL DK KEMPLOKOLEGI	AL	085	17,000 s/d	23,000	20,000
012 KP RT DK BULAK PELEM	AL	085	17,000 s/d	23,000	20,000
012 KP RT DK KEMPLOKO LEGI	AL	085	17,000 s/d	23,000	20,000
012 KP RT KEMPLONG	AL	085	17,000 s/d	23,000	20,000
013 DK BRANTI	AN	084	23,000 s/d	31,000	27,000
013 DK KEMLOKOLEGI	AM	082	41,000 s/d	55,000	48,000
013 DK KEMLOKOLEGI	AN	084	23,000 s/d	31,000	27,000
013 DK KEMPLOKO LEGI	AN	084	23,000 s/d	31,000	27,000
013 DK KEMPLOKOLEGI	AM	082	41,000 s/d	55,000	48,000
013 DK KEMPLOKOLEGI	AN	084	23,000 s/d	31,000	27,000
013 DK KEMPLOKOLEGI KP RT	AN	084	23,000 s/d	31,000	27,000
013 DK KP RT KEMPLOKO LEGI	AM	082	41,000 s/d	55,000	48,000
013 DK KP RT KEMPLOKO LEGI	AN	084	23,000 s/d	31,000	27,000
013 DUKUH KEMPLOKOLEGI	AN	084	23,000 s/d	31,000	27,000
013 JL DESA	AM	082	41,000 s/d	55,000	48,000
013 JL DESA KEMPLOKO LEGI	AM	082	41,000 s/d	55,000	48,000
013 JL DESA KEMPLOKO LEGI	AN	084	23,000 s/d	31,000	27,000
013 JL DESA KEMPLOKOLEGI	AN	084	23,000 s/d	31,000	27,000
013 JL DK KEMPLOKOLEGI	AN	084	23,000 s/d	31,000	27,000
013 JL KEMPLOKO LEGI	AN	084	23,000 s/d	31,000	27,000
013 KP RT DK KEMPLOKO LEGI	AM	082	41,000 s/d	55,000	48,000
013 KP RT DK KEMPLOKO LEGI	AN	084	23,000 s/d	31,000	27,000
013 KP RT KEMLOKO LEGI	AN	084	23,000 s/d	31,000	27,000
013 SAWAH WETAN DADA	AM	082	41,000 s/d	55,000	48,000
014 BULAK PELEM	AF	084	23,000 s/d	31,000	27,000
014 DK BULAK PELEM	AO	082	41,000 s/d	55,000	48,000
014 DK KEMLOKO LEGI	AO	082	41,000 s/d	55,000	48,000
014 DK KEMLOKOLEGI	AF	084	23,000 s/d	31,000	27,000
014 DK SAWAH WETAN GILI	AF	084	23,000 s/d	31,000	27,000
014 JL RAYA (SAWAH)	AO	082	41,000 s/d	55,000	48,000
014 JL RAYA (SAWAH)	AO	082	41,000 s/d	55,000	48,000
014 JL RAYA SAWAH	AO	082	41,000 s/d	55,000	48,000
014 JL RAYA SAWAH WETAN GILI	AO	082	41,000 s/d	55,000	48,000

KLASIFIKASI DAN BESARNYA NJOP PERMUKAAN BUMI BERUPA TANAH TAHUN 2021

PROPINSI:33-JAWA TENGAH
KAB/KOTA:26-PEKALONGAN

KECAMATAN:100-SRAGI
KELURAHAN:012-BULAK PELEM

BLK NAMA JALAN	KODE ZNT	KELAS BUMI	PENGGOLONGAN NILAI JUAL BUMI (Rupiah/M2)	KET NILAI JUAL OBJEK PAJAK BUMI (Rupiah/M2)
014 JL RAYA SRAGI KESESI	AO	082	41,000 s/d	55,000 48,000
014 JL.RAYA (SAWAH)	AO	082	41,000 s/d	55,000 48,000
014 KEMPLOKOLEGI SAWAH	AF	084	23,000 s/d	31,000 27,000
014 NGASEM	AO	082	41,000 s/d	55,000 48,000
014 SAWAH	AF	084	23,000 s/d	31,000 27,000
014 SAWAH 014	AF	084	23,000 s/d	31,000 27,000
014 SAWAH DK KEMLOKOLEGI	AF	084	23,000 s/d	31,000 27,000
014 SAWAH WETAN GILI	AF	084	23,000 s/d	31,000 27,000
015 BLOK BRANTI	AO	082	41,000 s/d	55,000 48,000
015 BULAK PELEM	AO	082	41,000 s/d	55,000 48,000
015 DK KEMLOKOLEGI	AO	082	41,000 s/d	55,000 48,000
015 DK KEMPLOKOLEGI	AO	082	41,000 s/d	55,000 48,000
015 DS BULAK PELEM	AO	082	41,000 s/d	55,000 48,000
015 DUKUH GOMBONG	AO	082	41,000 s/d	55,000 48,000
015 JL KEMLOKOLEGI	AO	082	41,000 s/d	55,000 48,000
015 JL RAYA (SAWAH)	AO	082	41,000 s/d	55,000 48,000
015 JL RAYA (SAWAH)	AO	082	41,000 s/d	55,000 48,000
015 JL RAYA SAWAH	AO	082	41,000 s/d	55,000 48,000
015 JL RAYA SAWAH	AP	084	23,000 s/d	31,000 27,000
015 JL RAYA SAWAH CEBLUNG	AO	082	41,000 s/d	55,000 48,000
015 JL RAYA SRAGI KESESI	AP	084	23,000 s/d	31,000 27,000
015 JL RAYA [SAWAH BLOK 015]	AP	084	23,000 s/d	31,000 27,000
015 JL SAWAH CEBLUNG	AO	082	41,000 s/d	55,000 48,000
015 JL.RAYA SAWAH	AO	082	41,000 s/d	55,000 48,000
015 SAWAH	AO	082	41,000 s/d	55,000 48,000
015 SAWAH BRANTI	AO	082	41,000 s/d	55,000 48,000
015 SAWAH CEBLUNG	AO	082	41,000 s/d	55,000 48,000
015 SAWAH CEBLUNG KEMPLOKOLEGI	AO	082	41,000 s/d	55,000 48,000
016 BLOK DADAP	AP	084	23,000 s/d	31,000 27,000
016 DK GOMBONG 2	AQ	082	41,000 s/d	55,000 48,000
016 DS BULAK PELEM	AP	084	23,000 s/d	31,000 27,000
016 JL DESA	AP	084	23,000 s/d	31,000 27,000
016 JL DESA (SAWAH)	AP	084	23,000 s/d	31,000 27,000
016 JL DESA BULAK PELEM	AP	084	23,000 s/d	31,000 27,000
016 JL DESA GOMBONG	AP	084	23,000 s/d	31,000 27,000
016 JL DESA GOMBONG	AQ	082	41,000 s/d	55,000 48,000
016 JL DESA GOMBONG I	AQ	082	41,000 s/d	55,000 48,000
016 JL DESA GOMBONG II	AQ	082	41,000 s/d	55,000 48,000
016 JL DESA SAWAH	AP	084	23,000 s/d	31,000 27,000
017 DK GOMBONG	AQ	082	41,000 s/d	55,000 48,000
017 DK GOMBONG I	AQ	082	41,000 s/d	55,000 48,000
017 DS GOMBONG	AQ	082	41,000 s/d	55,000 48,000
017 DS GONDANG	AR	085	17,000 s/d	23,000 20,000
017 DUKUH GOMBONG	AQ	082	41,000 s/d	55,000 48,000
017 DUKUH GOMBONG 1	AQ	082	41,000 s/d	55,000 48,000
017 GOMBONG	AQ	082	41,000 s/d	55,000 48,000
017 JATISARI	AR	085	17,000 s/d	23,000 20,000
017 JL DESA	AQ	082	41,000 s/d	55,000 48,000
017 JL DESA GOMBONG	AQ	082	41,000 s/d	55,000 48,000
017 JL DESA GOMBONG 2	AQ	082	41,000 s/d	55,000 48,000
017 JL DESA GOMBONG I	AQ	082	41,000 s/d	55,000 48,000
017 JL DESA KEMPLOKOLEGI	AR	085	17,000 s/d	23,000 20,000

KLASIFIKASI DAN BESARNYA NJOP PERMUKAAN BUMI BERUPA TANAH TAHUN 2021

PROPINSI:33-JAWA TENGAH
KAB/KOTA:26-PEKALONGAN

KECAMATAN:100-SRAGI
KELURAHAN:012-BULAK PELEM

BLK NAMA JALAN	KODE KELAS		PENGGOLONGAN		KET NILAI JUAL
	ZNT	BUMI	NILAI JUAL BUMI	(Rupiah/M2)	OBJEK PAJAK BUMI
					(Rupiah/M2)
017 SAWAH JATISARI	AR	085	17,000 s/d	23,000	20,000
018 DK GOMBONG	AR	085	17,000 s/d	23,000	20,000
018 JL DESA GOMBONG	AR	085	17,000 s/d	23,000	20,000
018 SAWAH GOMBONG 2	AR	085	17,000 s/d	23,000	20,000
018 SAWAH JATISARI	AR	085	17,000 s/d	23,000	20,000
019 DK GOMBONG I	AQ	082	41,000 s/d	55,000	48,000
019 DUKUH GOMBONG I	AQ	082	41,000 s/d	55,000	48,000
019 JL DESA GEMBONG	AQ	082	41,000 s/d	55,000	48,000
019 JL DESA GOMBONG	AQ	082	41,000 s/d	55,000	48,000
019 JL DESA GOMBONG I	AQ	082	41,000 s/d	55,000	48,000
019 JL DS GOMBONG	AQ	082	41,000 s/d	55,000	48,000
019 JL. GANG GOMBONG 1	AQ	082	41,000 s/d	55,000	48,000
019 JL.DESA GOMBONG	AQ	082	41,000 s/d	55,000	48,000
020 BULAK PELEM	AP	084	23,000 s/d	31,000	27,000
020 DESA SAWAH	AP	084	23,000 s/d	31,000	27,000
020 DUKUH GOMBONG	AP	084	23,000 s/d	31,000	27,000
020 JL DESA (SAWAH)	AP	084	23,000 s/d	31,000	27,000
020 JL DESA (SAWAH)	AO	082	41,000 s/d	55,000	48,000
020 JL DESA (SAWAH)	AP	084	23,000 s/d	31,000	27,000
020 JL RAYA	AO	082	41,000 s/d	55,000	48,000
020 JL RAYA (SAWAH)	AO	082	41,000 s/d	55,000	48,000
020 JL RAYA SAWAH	AO	082	41,000 s/d	55,000	48,000
020 JL.DESA / SAWAH	AP	084	23,000 s/d	31,000	27,000
020 JL.DESA-SAWAH	AP	084	23,000 s/d	31,000	27,000
020 JL.RAYA-SAWAH	AO	082	41,000 s/d	55,000	48,000
021 DUKUH GOMBONG	AO	082	41,000 s/d	55,000	48,000
021 GOMBONG	AO	082	41,000 s/d	55,000	48,000
021 JL DESA (SAWAH)	AO	082	41,000 s/d	55,000	48,000
021 JL RAYA (SAWAH)	AO	082	41,000 s/d	55,000	48,000
021 JL RAYA SAWAH	AO	082	41,000 s/d	55,000	48,000
021 JL. RAYA BULAKPELEM	AO	082	41,000 s/d	55,000	48,000

KLASIFIKASI DAN BESARNYA NJOP PERMUKAAN BUMI BERUPA TANAH TAHUN 2021

PROPINSI:33-JAWA TENGAH
KAB/KOTA:26-PEKALONGAN

KECAMATAN:100-SRAGI
KELURAHAN:013-TEGALSURUH

BLK NAMA JALAN	KODE ZNT	KELAS BUMI	PENGGOLONGAN NILAI JUAL BUMI (Rupiah/M2)	KET NILAI JUAL OBJEK PAJAK BUMI (Rupiah/M2)	
001 DK TEGALSURUH	AA	084	23,000 s/d	31,000	27,000
001 SAWAH	AA	084	23,000 s/d	31,000	27,000
001 SAWAH EMPOL	AA	084	23,000 s/d	31,000	27,000
001 SAWAH GEMBOL	AA	084	23,000 s/d	31,000	27,000
001 SAWAH GEMPOL	AA	084	23,000 s/d	31,000	27,000
001 SAWAH GENBOL	AA	084	23,000 s/d	31,000	27,000
001 SAWAH GRMPOL	AA	084	23,000 s/d	31,000	27,000
002 DK TEGALSURUH	AD	084	23,000 s/d	31,000	27,000
002 JL RT	AD	084	23,000 s/d	31,000	27,000
002 SAQWAH GEMBOL	AD	084	23,000 s/d	31,000	27,000
002 SAWAH BLOK 002	AD	084	23,000 s/d	31,000	27,000
002 SAWAH BLOK 003	AD	084	23,000 s/d	31,000	27,000
002 SAWAH BLOK GEMPOL	AD	084	23,000 s/d	31,000	27,000
002 SAWAH GEMBOL	AD	084	23,000 s/d	31,000	27,000
002 SAWAH GEMPOL	AD	084	23,000 s/d	31,000	27,000
002 SAWAH GENBOL	AD	084	23,000 s/d	31,000	27,000
003 DK TEGALSURUH	AB	080	73,000 s/d	91,000	82,000
003 DK TEGALSURUH	AC	080	73,000 s/d	91,000	82,000
003 JL DESA	AB	080	73,000 s/d	91,000	82,000
003 JL DESA	AC	080	73,000 s/d	91,000	82,000
003 JL RT	AB	080	73,000 s/d	91,000	82,000
003 JL.DESA	AB	080	73,000 s/d	91,000	82,000
003 JL.DESA	AC	080	73,000 s/d	91,000	82,000
003 JL.RT	AB	080	73,000 s/d	91,000	82,000
003 KP RRT	AB	080	73,000 s/d	91,000	82,000
003 KP RT	AB	080	73,000 s/d	91,000	82,000
003 KP TEGALSURUH	AB	080	73,000 s/d	91,000	82,000
003 KPRT	AB	080	73,000 s/d	91,000	82,000
004 SAWAG GEMPOL	AA	084	23,000 s/d	31,000	27,000
004 SAWAH GEMPOL	AA	084	23,000 s/d	31,000	27,000
004 SAWAH GEMPUL	AA	084	23,000 s/d	31,000	27,000
004 SAWAH TEGAL	AA	084	23,000 s/d	31,000	27,000
005 DK PECANGAKAN	AA	084	23,000 s/d	31,000	27,000
005 DK TEGALSURUH	AA	084	23,000 s/d	31,000	27,000
005 SAWAH BLOK 005	AA	084	23,000 s/d	31,000	27,000
005 SAWAH GEMPOL	AA	084	23,000 s/d	31,000	27,000
005 SAWAH GRMPOL	AA	084	23,000 s/d	31,000	27,000
005 SAWAH TEGAL	AA	084	23,000 s/d	31,000	27,000
005 SAWAH TEGALSURUH	AA	084	23,000 s/d	31,000	27,000
006 DK TEGALSURUH	AA	084	23,000 s/d	31,000	27,000
006 JL RT	AA	084	23,000 s/d	31,000	27,000
006 KP RT	AA	084	23,000 s/d	31,000	27,000
006 SAWAH GEMPOL	AA	084	23,000 s/d	31,000	27,000
006 SAWAH GEMPOL	AB	080	73,000 s/d	91,000	82,000
007 DK TEGALSURUH	AB	080	73,000 s/d	91,000	82,000
007 JL RT	AB	080	73,000 s/d	91,000	82,000
007 JL DESA	AB	080	73,000 s/d	91,000	82,000
007 JL KP RT	AB	080	73,000 s/d	91,000	82,000
007 JL RT	AB	080	73,000 s/d	91,000	82,000
007 KP RT	AB	080	73,000 s/d	91,000	82,000
007 KPRT	AB	080	73,000 s/d	91,000	82,000
008 DK TEGALSURUH	AC	080	73,000 s/d	91,000	82,000

KLASIFIKASI DAN BESARNYA NJOP PERMUKAAN BUMI BERUPA TANAH TAHUN 2021

PROPINSI:33-JAWA TENGAH
KAB/KOTA:26-PEKALONGAN

KECAMATAN:100-SRAGI
KELURAHAN:013-TEGALSURUH

BLK NAMA JALAN	KODE KELAS		PENGGOLONGAN		KET NILAI JUAL
	ZNT	BUMI	NILAI JUAL BUMI	(Rupiah/M2)	OBJEK PAJAK BUMI
					(Rupiah/M2)
008 DK TEGALSURUH	AE	083	31,000 s/d	41,000	36,000
008 JL DESA	AC	080	73,000 s/d	91,000	82,000
008 JL DESA	AE	083	31,000 s/d	41,000	36,000
008 JL KPRT	AE	083	31,000 s/d	41,000	36,000
008 JL RT	AC	080	73,000 s/d	91,000	82,000
008 JL RT	AE	083	31,000 s/d	41,000	36,000
008 KP RT	AC	080	73,000 s/d	91,000	82,000
008 KP RT	AE	083	31,000 s/d	41,000	36,000
008 KPRT	AC	080	73,000 s/d	91,000	82,000
008 KPRT	AE	083	31,000 s/d	41,000	36,000
009 200	AB	080	73,000 s/d	91,000	82,000
009 DK TEGALSURUH	AF	081	55,000 s/d	73,000	64,000
009 JL DESA	AC	080	73,000 s/d	91,000	82,000
009 JL KP RT	AF	081	55,000 s/d	73,000	64,000
009 JL RT	AB	080	73,000 s/d	91,000	82,000
009 JL RT	AC	080	73,000 s/d	91,000	82,000
009 JL RT	AF	081	55,000 s/d	73,000	64,000
009 JL.DESA	AC	080	73,000 s/d	91,000	82,000
009 JL.RT	AC	080	73,000 s/d	91,000	82,000
009 JL.RT	AF	081	55,000 s/d	73,000	64,000
009 KP RT	AC	080	73,000 s/d	91,000	82,000
009 KP RT	AF	081	55,000 s/d	73,000	64,000
009 KPRT	AB	080	73,000 s/d	91,000	82,000
009 KPRT	AC	080	73,000 s/d	91,000	82,000
009 SAWAH TEGAL SURUH	AF	081	55,000 s/d	73,000	64,000
009 SAWAH TEGAL SURUH	AN	082	41,000 s/d	55,000	48,000
009 SAWAH TEGALSURUH	AF	081	55,000 s/d	73,000	64,000
009 SAWAH TEGUL SURUH	AN	082	41,000 s/d	55,000	48,000
009 SAWAH TWGAL SURUH	AF	081	55,000 s/d	73,000	64,000
010 170	AH	082	41,000 s/d	55,000	48,000
010 DK TEGALSURUH	AG	081	55,000 s/d	73,000	64,000
010 DUKUH TEGALSURUH	AG	081	55,000 s/d	73,000	64,000
010 JL DESA	AC	080	73,000 s/d	91,000	82,000
010 JL KP RT	AG	081	55,000 s/d	73,000	64,000
010 JL KPRT	AG	081	55,000 s/d	73,000	64,000
010 JL KPRT	AH	082	41,000 s/d	55,000	48,000
010 JL RT	AG	081	55,000 s/d	73,000	64,000
010 JL RT	AH	082	41,000 s/d	55,000	48,000
010 JL.RT	AG	081	55,000 s/d	73,000	64,000
010 JL.RT	AH	082	41,000 s/d	55,000	48,000
010 KP RT	AC	080	73,000 s/d	91,000	82,000
010 KP RT	AG	081	55,000 s/d	73,000	64,000
010 KP RT	AH	082	41,000 s/d	55,000	48,000
010 KPRT	AG	081	55,000 s/d	73,000	64,000
010 KPRT	AH	082	41,000 s/d	55,000	48,000
011 DK TEGALSURUH	AH	082	41,000 s/d	55,000	48,000
011 DK TEGALSURUH	AM	081	55,000 s/d	73,000	64,000
011 JL DESA	AC	080	73,000 s/d	91,000	82,000
011 JL DESA	AH	082	41,000 s/d	55,000	48,000
011 JL KPRT	AH	082	41,000 s/d	55,000	48,000
011 JL RT	AH	082	41,000 s/d	55,000	48,000
011 JL RT	AM	081	55,000 s/d	73,000	64,000

KLASIFIKASI DAN BESARNYA NJOP PERMUKAAN BUMI BERUPA TANAH TAHUN 2021

PROPINSI:33-JAWA TENGAH
KAB/KOTA:26-PEKALONGAN

KECAMATAN:100-SRAGI
KELURAHAN:013-TEGALSURUH

BLK NAMA JALAN	KODE KELAS		PENGGOLONGAN		KET NILAI JUAL
	ZNT	BUMI	NILAI JUAL BUMI	(Rupiah/M2)	OBJEK PAJAK BUMI
					(Rupiah/M2)
011 JL.DESA	AC	080	73,000 s/d	91,000	82,000
011 JL.DESA	AH	082	41,000 s/d	55,000	48,000
011 JL.RT	AH	082	41,000 s/d	55,000	48,000
011 KP RT	AC	080	73,000 s/d	91,000	82,000
011 KP RT	AI	082	41,000 s/d	55,000	48,000
011 KP RT	AM	081	55,000 s/d	73,000	64,000
011 KP.RT	AI	082	41,000 s/d	55,000	48,000
011 KPRT	AC	080	73,000 s/d	91,000	82,000
011 KPRT	AH	082	41,000 s/d	55,000	48,000
011 KPRT	AI	082	41,000 s/d	55,000	48,000
011 KPRT	AJ	082	41,000 s/d	55,000	48,000
011 KPRT	AM	081	55,000 s/d	73,000	64,000
012 DK TEGALSURUH	AA	084	23,000 s/d	31,000	27,000
012 SAWAH GEMBOL	AA	084	23,000 s/d	31,000	27,000
012 SAWAH GEMPOL	AA	084	23,000 s/d	31,000	27,000
012 SAWAH GGEMPOL	AA	084	23,000 s/d	31,000	27,000
012 SAWAH GWMPOL	AA	084	23,000 s/d	31,000	27,000
013 DK TEGALSURUH	AA	084	23,000 s/d	31,000	27,000
013 SAWAH GEMBOL	AA	084	23,000 s/d	31,000	27,000
013 SAWAH GEMPOL	AA	084	23,000 s/d	31,000	27,000
014 JL RT	AL	085	17,000 s/d	23,000	20,000
014 SAWAH	AL	085	17,000 s/d	23,000	20,000
014 SAWAH DADAP BARAT	AL	085	17,000 s/d	23,000	20,000
014 SAWAH DADP BARAT	AL	085	17,000 s/d	23,000	20,000
015 DK.TEGAL SURUH	AK	081	55,000 s/d	73,000	64,000
015 JL DESA	AK	081	55,000 s/d	73,000	64,000
015 JL KPRT	AK	081	55,000 s/d	73,000	64,000
015 JL RT	AH	082	41,000 s/d	55,000	48,000
015 JL RT	AK	081	55,000 s/d	73,000	64,000
015 KP RT	AK	081	55,000 s/d	73,000	64,000
015 KP RT BLOK 015	AK	081	55,000 s/d	73,000	64,000
015 KPRT	AH	082	41,000 s/d	55,000	48,000
015 KPRT	AK	081	55,000 s/d	73,000	64,000
015 KPRT BLOK 015	AK	081	55,000 s/d	73,000	64,000
016 DK TEGALSURUH	AN	082	41,000 s/d	55,000	48,000
016 GAWAH KABELAN	AN	082	41,000 s/d	55,000	48,000
016 SAWAH TEGAL SURUH	AN	082	41,000 s/d	55,000	48,000
016 SAWAH TEGAAL SURUH	AN	082	41,000 s/d	55,000	48,000
016 SAWAH TEGAL SURUH	AN	082	41,000 s/d	55,000	48,000
016 SAWAH TEGAL CANTES	AN	082	41,000 s/d	55,000	48,000
016 SAWAH TEGAL SURUH	AN	082	41,000 s/d	55,000	48,000
016 SAWAH TEGALSURUH	AN	082	41,000 s/d	55,000	48,000
017 SAWAH	AO	085	17,000 s/d	23,000	20,000
017 SAWAH TEGAL SURUH	AN	082	41,000 s/d	55,000	48,000
017 SAWAH TEGAL SURUH	AN	082	41,000 s/d	55,000	48,000
017 SAWAH TEGAL SURUH	AN	082	41,000 s/d	55,000	48,000
017 SAWAH TEGAL SURUH	AO	085	17,000 s/d	23,000	20,000
017 SAWAH TEGALSURUH	AN	082	41,000 s/d	55,000	48,000
017 SAWAH TEGALSURUH	AO	085	17,000 s/d	23,000	20,000
018 DK TEGALSURUH	AP	085	17,000 s/d	23,000	20,000
018 SAH DADAP TIMUR	AP	085	17,000 s/d	23,000	20,000
018 SAWAH DADAP	AP	085	17,000 s/d	23,000	20,000

KLASIFIKASI DAN BESARNYA NJOP PERMUKAAN BUMI BERUPA TANAH TAHUN 2021

PROPINSI:33-JAWA TENGAH
KAB/KOTA:26-PEKALONGAN

KECAMATAN:100-SRAGI
KELURAHAN:013-TEGALSURUH

BLK NAMA JALAN	KODE KELAS		PENGGOLONGAN		KET NILAI JUAL	
	ZNT	BUMI	NILAI JUAL BUMI	(Rupiah/M2)	OBJEK PAJAK BUMI	(Rupiah/M2)
018 SAWAH DADAP BARAT	AP	085	17,000 s/d	23,000	20,000	
018 SAWAH DADAP TIMUR	AP	085	17,000 s/d	23,000	20,000	
018 SAWAH DADAPTIMUR	AP	085	17,000 s/d	23,000	20,000	
018 SAWAH TEGAL SURUH	AP	085	17,000 s/d	23,000	20,000	
019 SAWAH DADAP BARAT	AL	085	17,000 s/d	23,000	20,000	
019 SAWAH DADAP DARAT	AL	085	17,000 s/d	23,000	20,000	
019 SAWAH DADAP TIMUR	AP	085	17,000 s/d	23,000	20,000	
020 SAWAH DADAP BARAT	AL	085	17,000 s/d	23,000	20,000	
021 SAWAH DADAP TIMUR	AP	085	17,000 s/d	23,000	20,000	
022 SAWAH GABELAN	AR	085	17,000 s/d	23,000	20,000	
022 SAWAH GAGELAN	AR	085	17,000 s/d	23,000	20,000	
023 DK TEGALSURUH	AR	085	17,000 s/d	23,000	20,000	
023 SAWAG GABELAN	AR	085	17,000 s/d	23,000	20,000	
023 SAWAH CIKALAN	AR	085	17,000 s/d	23,000	20,000	
023 SAWAH GABELAH	AR	085	17,000 s/d	23,000	20,000	
023 SAWAH GABELAN	AR	085	17,000 s/d	23,000	20,000	
024 SAWAH CIKALAN	AS	084	23,000 s/d	31,000	27,000	
024 SAWAH GABELAN	AS	084	23,000 s/d	31,000	27,000	
024 SAWAH SIKILAN	AS	084	23,000 s/d	31,000	27,000	
024 SAWAWH CIKALAN	AS	084	23,000 s/d	31,000	27,000	
024 SAWH CIKALAN	AS	084	23,000 s/d	31,000	27,000	

KLASIFIKASI DAN BESARNYA NJOP PERMUKAAN BUMI BERUPA TANAH TAHUN 2021

PROPINSI:33-JAWA TENGAH
KAB/KOTA:26-PEKALONGAN

KECAMATAN:100-SRAGI
KELURAHAN:014-KRASAK AGENG

BLK NAMA JALAN	KODE KELAS		PENGGOLONGAN		KET NILAI JUAL
	ZNT	BUMI	NILAI JUAL BUMI	(Rupiah/M2)	OBJEK PAJAK BUMI
					(Rupiah/M2)
001 JALAN SAWAH BLOK 01	AA	085	17,000 s/d	23,000	20,000
001 JL.SAWAH	AA	085	17,000 s/d	23,000	20,000
001 SAWAH BLOK 001	AA	085	17,000 s/d	23,000	20,000
001 SAWAH BLOK 005	AA	085	17,000 s/d	23,000	20,000
001 SAWAH BLOK 01	AA	085	17,000 s/d	23,000	20,000
001 SAWAH KRASAK PEKIJINGAN	AA	085	17,000 s/d	23,000	20,000
002 JL SAWAH	AG	085	17,000 s/d	23,000	20,000
002 JL SAWAH BLOK 002	AG	085	17,000 s/d	23,000	20,000
002 JL.SAWAH	AG	085	17,000 s/d	23,000	20,000
003 DUSUN KRASAK PEKIJINGAN	AE	082	41,000 s/d	55,000	48,000
003 JALAN DUSUN PEKIJINGAN	AF	080	73,000 s/d	91,000	82,000
003 JL DESA	AE	082	41,000 s/d	55,000	48,000
003 JL DESA	AF	080	73,000 s/d	91,000	82,000
003 JL DK PEKIJINGAN	AC	081	55,000 s/d	73,000	64,000
003 JL DSN KRASAK PEKIJINGAN	AC	081	55,000 s/d	73,000	64,000
003 JL DSN KRASAK PEKIJINGAN	AF	080	73,000 s/d	91,000	82,000
003 JL DSN PEKIJINGAN	AC	081	55,000 s/d	73,000	64,000
003 JL DSN PEKIJINGAN	AE	082	41,000 s/d	55,000	48,000
003 JL DUSUN PEKIJINGAN	AF	080	73,000 s/d	91,000	82,000
003 JL GANG / LORONG	AE	082	41,000 s/d	55,000	48,000
003 JL GG I PEKIJINGAN	AE	082	41,000 s/d	55,000	48,000
003 JL GG PEKIJINGAN	AC	081	55,000 s/d	73,000	64,000
003 JL GG PEKIJINGAN	AE	082	41,000 s/d	55,000	48,000
003 JL KP PEKIJINGAN	AC	081	55,000 s/d	73,000	64,000
003 JL KP PEKIJINGAN	AE	082	41,000 s/d	55,000	48,000
003 JL KP PEKIJINGAN	AF	080	73,000 s/d	91,000	82,000
003 JL PEKIJINGAN	AE	082	41,000 s/d	55,000	48,000
003 JLN GANG	AC	081	55,000 s/d	73,000	64,000
003 JLN GANG	AE	082	41,000 s/d	55,000	48,000
003 JLN GANG	AF	080	73,000 s/d	91,000	82,000
003 KP PAKIJINGAN	AE	082	41,000 s/d	55,000	48,000
003 KP PEKIJINGAN	AE	082	41,000 s/d	55,000	48,000
004 DK.PEKIJINGAN	AB	082	41,000 s/d	55,000	48,000
004 DUSUN PEKIJINGAN	AB	082	41,000 s/d	55,000	48,000
004 JALAN DSN PEKIJINGAN	AB	082	41,000 s/d	55,000	48,000
004 JALAN DUSUN PEKIJINGAN	AB	082	41,000 s/d	55,000	48,000
004 JL DSN KRASAK PEKIJINGAN	AC	081	55,000 s/d	73,000	64,000
004 JL DSN PEKIJINGAN	AB	082	41,000 s/d	55,000	48,000
004 JL DSN PEKIJINGAN	AC	081	55,000 s/d	73,000	64,000
004 JL DUSUN KRASAK PEKIJINGAN	AC	081	55,000 s/d	73,000	64,000
004 JL GANG	AC	081	55,000 s/d	73,000	64,000
004 JL GANG / LORONG	AB	082	41,000 s/d	55,000	48,000
004 JL GANG / LORONG	AC	081	55,000 s/d	73,000	64,000
004 JL GG DSN PEKIJINGAN	AB	082	41,000 s/d	55,000	48,000
004 JL GG PEKIJINGAN	AB	082	41,000 s/d	55,000	48,000
004 JL KP PEKIJINGAN	AB	082	41,000 s/d	55,000	48,000
004 JL KP PEKIJINGAN	AC	081	55,000 s/d	73,000	64,000
004 JL.DESA / GANG	AC	081	55,000 s/d	73,000	64,000
004 JL.GANG / LORONG	AB	082	41,000 s/d	55,000	48,000
004 JL.KP.PEKIJIGAN	AC	081	55,000 s/d	73,000	64,000
004 JL.KP.PEKIJINGAN	AB	082	41,000 s/d	55,000	48,000
004 JL.KP.PEKIJINGAN	AC	081	55,000 s/d	73,000	64,000

KLASIFIKASI DAN BESARNYA NJOP PERMUKAAN BUMI BERUPA TANAH TAHUN 2021

PROPINSI:33-JAWA TENGAH
KAB/KOTA:26-PEKALONGAN

KECAMATAN:100-SRAGI
KELURAHAN:014-KRASAK AGENG

BLK NAMA JALAN	KODE KELAS		PENGGOLONGAN		KET NILAI JUAL
	ZNT	BUMI	NILAI JUAL BUMI	(Rupiah/M2)	OBJEK PAJAK BUMI
(Rupiah/M2)					
004 JLN GANG	AB	082	41,000 s/d	55,000	48,000
004 KP PEKIJINGAN	AB	082	41,000 s/d	55,000	48,000
004 KP. PEKIJINGAN	AB	082	41,000 s/d	55,000	48,000
004 KP. PEKIJINGAN	AC	081	55,000 s/d	73,000	64,000
004 KP.PEKIJINGAN	AB	082	41,000 s/d	55,000	48,000
004 KP.PEKIJINGAN	AC	081	55,000 s/d	73,000	64,000
005 J KP PEKIJINGAN	AD	082	41,000 s/d	55,000	48,000
005 JL DESA	AC	081	55,000 s/d	73,000	64,000
005 JL DESA	AD	082	41,000 s/d	55,000	48,000
005 JL DSN KRASAK PEKIJINGAN	AD	082	41,000 s/d	55,000	48,000
005 JL DSN PAKIJINGAN	AD	082	41,000 s/d	55,000	48,000
005 JL DSN PEKIJINGAN	AD	082	41,000 s/d	55,000	48,000
005 JL DUSUN PAKIJINGAN	AD	082	41,000 s/d	55,000	48,000
005 JL GANG / LORONG	AC	081	55,000 s/d	73,000	64,000
005 JL GANG / LORONG	AD	082	41,000 s/d	55,000	48,000
005 JL GANG LORONG	AC	081	55,000 s/d	73,000	64,000
005 JL GG III-LORONG	AC	081	55,000 s/d	73,000	64,000
005 JL GG LORONG	AC	081	55,000 s/d	73,000	64,000
005 JL KP PAKIJANGAN	AC	081	55,000 s/d	73,000	64,000
005 JL KP PAKIJINGAN	AC	081	55,000 s/d	73,000	64,000
005 JL KP PAKIJINGAN	AD	082	41,000 s/d	55,000	48,000
005 JL KP PEKIJINGAN	AC	081	55,000 s/d	73,000	64,000
005 JL KP PEKIJINGAN	AD	082	41,000 s/d	55,000	48,000
005 JL PAKIJINGAN	AD	082	41,000 s/d	55,000	48,000
005 JL.GANG / LORONG	AD	082	41,000 s/d	55,000	48,000
005 KP PAKIJINGAN	AD	082	41,000 s/d	55,000	48,000
006 KP KRASAK WETAN	AK	082	41,000 s/d	55,000	48,000
006 DUSUN KRASAK WETAN	AK	082	41,000 s/d	55,000	48,000
006 JL DESA	AK	082	41,000 s/d	55,000	48,000
006 JL DESA	AL	080	73,000 s/d	91,000	82,000
006 JL GG IV KRASAK WETAN	AK	082	41,000 s/d	55,000	48,000
006 JL KP KRASAK WETAN	AJ	084	23,000 s/d	31,000	27,000
006 JL KP KRASAK WETAN	AK	082	41,000 s/d	55,000	48,000
006 JL KP KRASAK WETAN	AL	080	73,000 s/d	91,000	82,000
006 JL. KP KRASAK WETAN	AK	082	41,000 s/d	55,000	48,000
006 JL.DESA	AL	080	73,000 s/d	91,000	82,000
006 JL.GANG	AK	082	41,000 s/d	55,000	48,000
006 JL.GANG / LORONG	AK	082	41,000 s/d	55,000	48,000
006 JL.KP.KRASAK WETAN	AK	082	41,000 s/d	55,000	48,000
006 KPRT KRASAK WETAN	AJ	084	23,000 s/d	31,000	27,000
006 KRASAK WETAN	AK	082	41,000 s/d	55,000	48,000
007 JALAN GANG	AO	081	55,000 s/d	73,000	64,000
007 JL DESA	AR	081	55,000 s/d	73,000	64,000
007 JL GANG / LORONG	AO	081	55,000 s/d	73,000	64,000
007 JL KP KRASAK LOR	AM	082	41,000 s/d	55,000	48,000
007 JL KP KRASAK LOR	AO	081	55,000 s/d	73,000	64,000
007 JL.DESA	AL	080	73,000 s/d	91,000	82,000
007 JL.DESA	AR	081	55,000 s/d	73,000	64,000
007 JL.GANG / LORONG	AM	082	41,000 s/d	55,000	48,000
007 JL.GANG / LORONG	AR	081	55,000 s/d	73,000	64,000
007 KP KRASAK LOR	AM	082	41,000 s/d	55,000	48,000
007 KP KRASAK LOR	AO	081	55,000 s/d	73,000	64,000

KLASIFIKASI DAN BESARNYA NJOP PERMUKAAN BUMI BERUPA TANAH TAHUN 2021

PROPINSI:33-JAWA TENGAH
KAB/KOTA:26-PEKALONGAN

KECAMATAN:100-SRAGI
KELURAHAN:014-KRASAK AGENG

BLK NAMA JALAN	KODE KELAS		PENGGOLONGAN		KET NILAI JUAL
	ZNT	BUMI	NILAI JUAL BUMI	(Rupiah/M2)	OBJEK PAJAK BUMI
(Rupiah/M2)					
007 KP.KRASAK LOR	AM	082	41,000 s/d	55,000	48,000
007 KRASAK LOR	AM	082	41,000 s/d	55,000	48,000
008 JL DESA	AI	085	17,000 s/d	23,000	20,000
008 JL SAWAH	AI	085	17,000 s/d	23,000	20,000
008 JLN SAWAH	AI	085	17,000 s/d	23,000	20,000
008 SAWAH BLOK 008	AI	085	17,000 s/d	23,000	20,000
008 SAWAH BLOK 008	AR	081	55,000 s/d	73,000	64,000
009 DUSUN KRASAK DUKUH	AH	085	17,000 s/d	23,000	20,000
009 JL.SAWAH	AH	085	17,000 s/d	23,000	20,000
009 PAKIJINGAN	AH	085	17,000 s/d	23,000	20,000
009 SAWAH BLOK 009	AH	085	17,000 s/d	23,000	20,000
010 DUKUH PAKIJINGAN	AH	085	17,000 s/d	23,000	20,000
010 DUSUN KRASAK DUKUH	AH	085	17,000 s/d	23,000	20,000
010 JL.SAWAH	AH	085	17,000 s/d	23,000	20,000
010 JLN SAWAH	AH	085	17,000 s/d	23,000	20,000
010 KRASAK AGENG	AH	085	17,000 s/d	23,000	20,000
010 SAWAH	AH	085	17,000 s/d	23,000	20,000
010 SAWAH BLOK 009	AH	085	17,000 s/d	23,000	20,000
010 SAWAH BLOK 010	AH	085	17,000 s/d	23,000	20,000
011 DSN KRASAK LOR	AI	085	17,000 s/d	23,000	20,000
011 SAWAH BLOK 11	AI	085	17,000 s/d	23,000	20,000
011 SAWAH BLOK 11	AI	085	17,000 s/d	23,000	20,000
011 SAWAH BLOK 011	AI	085	17,000 s/d	23,000	20,000
011 SAWAH BLOK 11	AI	085	17,000 s/d	23,000	20,000
011 SAWAH BLOK KRASAK LOR	AI	085	17,000 s/d	23,000	20,000
011 SAWAHB LOK 11	AI	085	17,000 s/d	23,000	20,000
012 DUSUN KRASAK TENGAH BLOK 012	AI	085	17,000 s/d	23,000	20,000
012 JL PERTANIAN KRASAK TENGAH	AI	085	17,000 s/d	23,000	20,000
012 JL SAWAH	AI	085	17,000 s/d	23,000	20,000
012 KP KRASAK DUKUH BLOK 012	AI	085	17,000 s/d	23,000	20,000
012 KP KRASAK TEMPURAN	AI	085	17,000 s/d	23,000	20,000
012 KP KRASAK TENGAH	AI	085	17,000 s/d	23,000	20,000
012 SAWAH BLOK 012	AI	085	17,000 s/d	23,000	20,000
012 SAWAH BLOK 020	AI	085	17,000 s/d	23,000	20,000
012 SAWAH BLOK TENGAH	AI	085	17,000 s/d	23,000	20,000
012 SAWAHB LOK 012	AI	085	17,000 s/d	23,000	20,000
013 JL DESA	AR	081	55,000 s/d	73,000	64,000
013 JL GANG / LORONG	AR	081	55,000 s/d	73,000	64,000
013 JL GG	AO	081	55,000 s/d	73,000	64,000
013 JL GG KRASAK LOR	AO	081	55,000 s/d	73,000	64,000
013 JL GG KRASAK LOR	AQ	081	55,000 s/d	73,000	64,000
013 JL KAMPUNG KRASAK LOR	AQ	081	55,000 s/d	73,000	64,000
013 JL KAMPUNG KRASAK LOR	AR	081	55,000 s/d	73,000	64,000
013 JL KP KRASAK LOR	AO	081	55,000 s/d	73,000	64,000
013 JL KP KRASAK LOR	AP	082	41,000 s/d	55,000	48,000
013 JL KP KRASAK LOR	AQ	081	55,000 s/d	73,000	64,000
013 KP KRASAK LOR	AO	081	55,000 s/d	73,000	64,000
013 KP KRASAK LOR	AP	082	41,000 s/d	55,000	48,000
014 JL KP KRASAK LOR	AN	084	23,000 s/d	31,000	27,000
014 JL KP KRASAK LOR	AO	081	55,000 s/d	73,000	64,000
014 JL KRASAK LOR	AN	084	23,000 s/d	31,000	27,000
014 KP KRASAK LOR	AN	084	23,000 s/d	31,000	27,000

KLASIFIKASI DAN BESARNYA NJOP PERMUKAAN BUMI BERUPA TANAH TAHUN 2021

PROPINSI:33-JAWA TENGAH
KAB/KOTA:26-PEKALONGAN

KECAMATAN:100-SRAGI
KELURAHAN:014-KRASAK AGENG

BLK NAMA JALAN	KODE ZNT	KELAS BUMI	PENGGOLONGAN NILAI JUAL BUMI (Rupiah/M2)	KET NILAI JUAL OBJEK PAJAK BUMI (Rupiah/M2)
015 DUSUN KRASAK LOR	AT	081	55,000 s/d	73,000 64,000
015 JL DESA	AR	081	55,000 s/d	73,000 64,000
015 JL DESA	AS	082	41,000 s/d	55,000 48,000
015 JL DESA	AT	081	55,000 s/d	73,000 64,000
015 JL GG KRASAK LOR	AQ	081	55,000 s/d	73,000 64,000
015 JL KP KRASAK LOR	AQ	081	55,000 s/d	73,000 64,000
015 JL KP KRASAK LOR	AR	081	55,000 s/d	73,000 64,000
015 JL KP KRASAK LOR	AS	082	41,000 s/d	55,000 48,000
015 JL KP KRASAK LOR	AT	081	55,000 s/d	73,000 64,000
015 JL KP KRASAK LOR	AU	082	41,000 s/d	55,000 48,000
015 JL.GANG	AQ	081	55,000 s/d	73,000 64,000
015 JL.GANG	AR	081	55,000 s/d	73,000 64,000
015 JL.GANG	AT	081	55,000 s/d	73,000 64,000
015 JL.GANG	AU	082	41,000 s/d	55,000 48,000
015 JL.KP.KRASAK LOR	AQ	081	55,000 s/d	73,000 64,000
015 JL.KP.KRASAK LOR	AT	081	55,000 s/d	73,000 64,000
015 JL.KP.KRASAK LOR	AU	082	41,000 s/d	55,000 48,000
015 KP.KRASAK LOR	AU	082	41,000 s/d	55,000 48,000
015 KRASAK LOR	AR	081	55,000 s/d	73,000 64,000
016 DUSUN KRASAK TENGAH	AT	081	55,000 s/d	73,000 64,000
016 DUSUN KRASAK TENGAH	AU	082	41,000 s/d	55,000 48,000
016 JL DUKUH KRASAK TENGAH	AT	081	55,000 s/d	73,000 64,000
016 JL GG KRASAK TENGAH	AT	081	55,000 s/d	73,000 64,000
016 JL GG KRASAK TENGAH	AU	082	41,000 s/d	55,000 48,000
016 JL KP KRASAK TENGAH	AT	081	55,000 s/d	73,000 64,000
016 JL KP KRASAK TENGAH	AU	082	41,000 s/d	55,000 48,000
016 JL. KP. KRASAK TENGAH	AT	081	55,000 s/d	73,000 64,000
016 JL. KP. KRASAK TENGAH	AU	082	41,000 s/d	55,000 48,000
016 JL.KP.KRASAK TENGAH	AT	081	55,000 s/d	73,000 64,000
016 JL.KP.KRASAK TENGAH	AT	081	55,000 s/d	73,000 64,000
016 JL.KP.KRASAK TENGAH	AU	082	41,000 s/d	55,000 48,000
016 KP KRASAK TENGAH	AU	082	41,000 s/d	55,000 48,000
016 KP. KRASAK TENGAH	AU	082	41,000 s/d	55,000 48,000
016 KP.KRASAK TENGAH	AT	081	55,000 s/d	73,000 64,000
016 KP.KRASAK TENGAH	AU	082	41,000 s/d	55,000 48,000
017 DUSUN KRASAK TENGAH	AR	081	55,000 s/d	73,000 64,000
017 JL DESA	AR	081	55,000 s/d	73,000 64,000
017 JL KP KRASAK TENGAH	AT	081	55,000 s/d	73,000 64,000
017 JL KP KRASAK TENGAH	AV	082	41,000 s/d	55,000 48,000
017 JL KRASAK TENGAH	AT	081	55,000 s/d	73,000 64,000
017 JL. DESA	AR	081	55,000 s/d	73,000 64,000
017 JL. KP. KRASAK TENGAH	AT	081	55,000 s/d	73,000 64,000
017 JL.DESA	AR	081	55,000 s/d	73,000 64,000
017 JL.DESA	AT	081	55,000 s/d	73,000 64,000
017 JL.GANG	AT	081	55,000 s/d	73,000 64,000
017 JL.GANG / LORONG	AV	082	41,000 s/d	55,000 48,000
017 JL.GANG / LORONG	AW	082	41,000 s/d	55,000 48,000
017 JL.KP.KRASAK AGENG	AT	081	55,000 s/d	73,000 64,000
017 JL.KP.KRASAK TEMPURAN	AT	081	55,000 s/d	73,000 64,000
017 JL.KP.KRASAK TENGAH	AT	081	55,000 s/d	73,000 64,000
017 KP KRASAK TENGAH	AW	082	41,000 s/d	55,000 48,000
017 KP. KRASAK TENGAH	AW	082	41,000 s/d	55,000 48,000

KLASIFIKASI DAN BESARNYA NJOP PERMUKAAN BUMI BERUPA TANAH TAHUN 2021

PROPINSI:33-JAWA TENGAH
KAB/KOTA:26-PEKALONGAN

KECAMATAN:100-SRAGI
KELURAHAN:014-KRASAK AGENG

BLK NAMA JALAN	KODE ZNT	KELAS BUMI	PENGGOLONGAN NILAI JUAL BUMI (Rupiah/M2)	KET NILAI JUAL OBJEK PAJAK BUMI (Rupiah/M2)
017 KP.KRASAK DUKUH	AW	082	41,000 s/d 55,000	48,000
017 KP.KRASAK TENGAH	AV	082	41,000 s/d 55,000	48,000
017 KP.KRASAK TENGAH	AW	082	41,000 s/d 55,000	48,000
017 KRASAK TENGAH	AW	082	41,000 s/d 55,000	48,000
018 DUSUN KRASAK DUKUH	AR	081	55,000 s/d 73,000	64,000
018 DUSUN KRASAK DUKUH	AX	082	41,000 s/d 55,000	48,000
018 DUSUN KRASAK DUKUH	AY	082	41,000 s/d 55,000	48,000
018 JL DESA	AR	081	55,000 s/d 73,000	64,000
018 JL GANG / LORONG	AY	082	41,000 s/d 55,000	48,000
018 JL GG	AX	082	41,000 s/d 55,000	48,000
018 JL KP KRASAK DUKUH	AX	082	41,000 s/d 55,000	48,000
018 JL.GANG	AX	082	41,000 s/d 55,000	48,000
018 JL.GANG / LORONG	AY	082	41,000 s/d 55,000	48,000
018 KP KRASAK DUKUH	AX	082	41,000 s/d 55,000	48,000
018 KP KRASAK DUKUH	AY	082	41,000 s/d 55,000	48,000
018 KP.KRASAK DUKUH	AX	082	41,000 s/d 55,000	48,000
019 DUSUN KRASAK DUKUH	AI	085	17,000 s/d 23,000	20,000
019 DUSUN KRASAK TENGAH	AI	085	17,000 s/d 23,000	20,000
019 JL.SAWAH	AI	085	17,000 s/d 23,000	20,000
019 KP KRASAK TENGAH	AI	085	17,000 s/d 23,000	20,000
019 KP KRASAK TENGAH BLOK 049	AI	085	17,000 s/d 23,000	20,000
019 KRASAK AGENEG	AI	085	17,000 s/d 23,000	20,000
019 KRASAK AGENG	AI	085	17,000 s/d 23,000	20,000
019 SAWAH BLOK 019	AI	085	17,000 s/d 23,000	20,000
019 SAWAH BLOK BLOK SWAGA KIDUL	AI	085	17,000 s/d 23,000	20,000
019 SAWAK BLOK 019	AI	085	17,000 s/d 23,000	20,000
020 DUSUN KRASAK DUKUH	AH	085	17,000 s/d 23,000	20,000
020 DSN KRASAK DUKUH	AH	085	17,000 s/d 23,000	20,000
020 DUSUN KRASAK DUKUH	AH	085	17,000 s/d 23,000	20,000
020 KRASAK TENGAH	AH	085	17,000 s/d 23,000	20,000
020 SAWAH BLOK 020	AH	085	17,000 s/d 23,000	20,000
021 DUSUN KRASAK DUKUH	AI	085	17,000 s/d 23,000	20,000
021 KETANON AGENG	AI	085	17,000 s/d 23,000	20,000
021 KP KRASAK DUKUH	AI	085	17,000 s/d 23,000	20,000
021 KP KRASAK DUKUH BLOK 021	AI	085	17,000 s/d 23,000	20,000
021 KP KRASAK LOR	AI	085	17,000 s/d 23,000	20,000
021 KP KRASAK TEMPURAN	AI	085	17,000 s/d 23,000	20,000
021 KP KRASAK TENGAH BLOK 021	AI	085	17,000 s/d 23,000	20,000
021 KRASAK DUKUH	AI	085	17,000 s/d 23,000	20,000
021 SAWAH BLOK 020	AI	085	17,000 s/d 23,000	20,000
021 SAWAH BLOK 021	AI	085	17,000 s/d 23,000	20,000
021 SAWAH BLOK KRASAK DUKUH	AI	085	17,000 s/d 23,000	20,000
021 SAWAHB LOK 021	AI	085	17,000 s/d 23,000	20,000
022 DK.KRASAK DUKUH	AX	082	41,000 s/d 55,000	48,000
022 DUSUN KRASAK	AX	082	41,000 s/d 55,000	48,000
022 DUSUN KRASAK DUKUH	AX	082	41,000 s/d 55,000	48,000
022 DUSUN KRASAK DUKUH	AY	082	41,000 s/d 55,000	48,000
022 JL DESA	AR	081	55,000 s/d 73,000	64,000
022 JL GANG	AX	082	41,000 s/d 55,000	48,000
022 JL KP KRASAK DUKUH	AX	082	41,000 s/d 55,000	48,000
022 JL. GANG	AX	082	41,000 s/d 55,000	48,000
022 JL.DESA	AR	081	55,000 s/d 73,000	64,000

KLASIFIKASI DAN BESARNYA NJOP PERMUKAAN BUMI BERUPA TANAH TAHUN 2021

PROPINSI:33-JAWA TENGAH
KAB/KOTA:26-PEKALONGAN

KECAMATAN:100-SRAGI
KELURAHAN:014-KRASAK AGENG

BLK NAMA JALAN	KODE KELAS		PENGGOLONGAN		KET NILAI JUAL
	ZNT	BUMI	NILAI JUAL BUMI	(Rupiah/M2)	OBJEK PAJAK BUMI
					(Rupiah/M2)
022 JL.GANG	AX	082	41,000 s/d	55,000	48,000
022 JL.GANG / LORONG	AX	082	41,000 s/d	55,000	48,000
022 KP KARASAK DUKUH	AX	082	41,000 s/d	55,000	48,000
022 KP KRASAK DUKUH	AX	082	41,000 s/d	55,000	48,000
022 KP KRASAK DUKUH	AY	082	41,000 s/d	55,000	48,000
022 KP. KRASAK DUKUH	AX	082	41,000 s/d	55,000	48,000
022 KP.KRASAK DUKUH	AX	082	41,000 s/d	55,000	48,000
022 KP.KRASAK DUKUH	AX	082	41,000 s/d	55,000	48,000
022 KP.KRASAK DUKUH	AY	082	41,000 s/d	55,000	48,000
023 JL DESA	AR	081	55,000 s/d	73,000	64,000
023 JL DESA	AU	082	41,000 s/d	55,000	48,000
023 JL DUSUN KRASAK TEMPURAN	AR	081	55,000 s/d	73,000	64,000
023 JL DUSUN TEMPURAN	AR	081	55,000 s/d	73,000	64,000
023 JL KP KRASAK TENGAH	AT	081	55,000 s/d	73,000	64,000
023 JL KP KRASAK TENGAH	AU	082	41,000 s/d	55,000	48,000
023 JL KP KRASAK TENGAH BLOK 023	AT	081	55,000 s/d	73,000	64,000
023 JL.DESA	AR	081	55,000 s/d	73,000	64,000
023 KP KRASAK TEMPURAN	AR	081	55,000 s/d	73,000	64,000
023 KP KRASAK TEMPURAN	AZ	082	41,000 s/d	55,000	48,000
023 KP TEMPURAN	AZ	082	41,000 s/d	55,000	48,000
023 KP. TEMPURAN	AZ	082	41,000 s/d	55,000	48,000
023 KP.TEMPURAN	AZ	082	41,000 s/d	55,000	48,000
023 KRASAK TEMPURAN	AR	081	55,000 s/d	73,000	64,000
023 KRASAK TEMPURAN BLOK 024	AR	081	55,000 s/d	73,000	64,000
024 DUSUN KRASAK TEMPURAN	BA	081	55,000 s/d	73,000	64,000
024 JL DESA	AR	081	55,000 s/d	73,000	64,000
024 JL DUSUN KRASAK TEMPURAN	AR	081	55,000 s/d	73,000	64,000
024 JL GG TEMPURAN	BA	081	55,000 s/d	73,000	64,000
024 JL KP TEMPURAN	BA	081	55,000 s/d	73,000	64,000
024 JL. DESA	AR	081	55,000 s/d	73,000	64,000
024 JL.DESA	AR	081	55,000 s/d	73,000	64,000
024 JL.KP.TEMPURAN	BA	081	55,000 s/d	73,000	64,000
024 JL.KP.TEMPURAN	BA	081	55,000 s/d	73,000	64,000
024 KP KRASAK	BB	082	41,000 s/d	55,000	48,000
024 KP KRASAK TEMPURAN	AR	081	55,000 s/d	73,000	64,000
024 KP KRASAK TEMPURAN	BA	081	55,000 s/d	73,000	64,000
024 KP KRASAK TEMPURAN	BB	082	41,000 s/d	55,000	48,000
024 KP TEMPURAN	AR	081	55,000 s/d	73,000	64,000
024 KP TEMPURAN	BB	082	41,000 s/d	55,000	48,000
024 KP TEMPURAN	BB	082	41,000 s/d	55,000	48,000
024 KP.TEMPURAN	BB	082	41,000 s/d	55,000	48,000
025 JL GG TEMPURAN	BA	081	55,000 s/d	73,000	64,000
025 JL GG TEMPURAN	BC	082	41,000 s/d	55,000	48,000
025 JL KP TEMPURA	BA	081	55,000 s/d	73,000	64,000
025 JL KP TEMPURAN	BA	081	55,000 s/d	73,000	64,000
025 JL KP TEMPURAN	BC	082	41,000 s/d	55,000	48,000
025 JL.KP.TEMPURA	BA	081	55,000 s/d	73,000	64,000
025 JL.KP.TEMPURAN	BA	081	55,000 s/d	73,000	64,000
025 JL.KP.TEMPURAN	BC	082	41,000 s/d	55,000	48,000
025 JL.TEMPURAN	BC	082	41,000 s/d	55,000	48,000
025 KP KRASAK TEMPURAN	BA	081	55,000 s/d	73,000	64,000
025 KP KRASAK TEMPURAN	BC	082	41,000 s/d	55,000	48,000

KLASIFIKASI DAN BESARNYA NJOP PERMUKAAN BUMI BERUPA TANAH TAHUN 2021

PROPINSI:33-JAWA TENGAH
KAB/KOTA:26-PEKALONGAN

KECAMATAN:100-SRAGI
KELURAHAN:014-KRASAK AGENG

BLK NAMA JALAN	KODE KELAS		PENGGOLONGAN		KET NILAI JUAL
	ZNT	BUMI	NILAI JUAL BUMI	(Rupiah/M2)	OBJEK PAJAK BUMI
					(Rupiah/M2)
025 KP TEMPURAN	BC	082	41,000 s/d	55,000	48,000
025 KP. TEMPURAN	BC	082	41,000 s/d	55,000	48,000
025 KP.TEEMPURAN	BC	082	41,000 s/d	55,000	48,000
025 KP.TEMPURA	BC	082	41,000 s/d	55,000	48,000
025 KP.TEMPURAN	BA	081	55,000 s/d	73,000	64,000
025 KP.TEMPURAN	BC	082	41,000 s/d	55,000	48,000
026 SAWAH BLOK 026	AI	085	17,000 s/d	23,000	20,000
027 DSN KRASAK DUKUH	AI	085	17,000 s/d	23,000	20,000
027 DUSUN KRASAK DUKUH	AI	085	17,000 s/d	23,000	20,000
027 KP KRASAK DUKUH BLOK 027	AI	085	17,000 s/d	23,000	20,000
027 KP KRASAKDUKUH	AI	085	17,000 s/d	23,000	20,000
027 KRASAK DUKUH	AI	085	17,000 s/d	23,000	20,000
027 SAWAH BLOK 027	AI	085	17,000 s/d	23,000	20,000
027 SAWAH BLOK KRASAK DUKUH	AI	085	17,000 s/d	23,000	20,000
028 JL SAWAH	BD	085	17,000 s/d	23,000	20,000
028 JL.SAWAH	BD	085	17,000 s/d	23,000	20,000
028 KP DK TEMPURAN	BD	085	17,000 s/d	23,000	20,000
028 KP KRASAK TEMPURAN	BD	085	17,000 s/d	23,000	20,000
028 KP TEMPURAN	BD	085	17,000 s/d	23,000	20,000
028 KRASAK TEMPURAN BLOK 028	BD	085	17,000 s/d	23,000	20,000
028 SAWAH BLOK 028	BD	085	17,000 s/d	23,000	20,000
028 SAWAH BLOK 028	BD	085	17,000 s/d	23,000	20,000
028 SAWAH BLOK 028	BD	085	17,000 s/d	23,000	20,000
028 SAWAH BLOK KRASAK TEMPURAN	BD	085	17,000 s/d	23,000	20,000
028 SAWAH BLOK TEMPURAN	BD	085	17,000 s/d	23,000	20,000
028 SAWAH TEMPURA	BD	085	17,000 s/d	23,000	20,000
028 SAWAHB LOK 028	BD	085	17,000 s/d	23,000	20,000
029 JL.SAWAH	BD	085	17,000 s/d	23,000	20,000
029 KP KRASAK TEMPURAN	BD	085	17,000 s/d	23,000	20,000
029 KP KRASAK TEMPURAN	BD	085	17,000 s/d	23,000	20,000
029 KP TEMPURAN	BD	085	17,000 s/d	23,000	20,000
029 SAWAH BLOK 029	BD	085	17,000 s/d	23,000	20,000
029 SAWAH BLOK 29	BD	085	17,000 s/d	23,000	20,000
029 SAWAH KRASAK TEMPURAN	BD	085	17,000 s/d	23,000	20,000
029 SAWAHB LOK 029	BD	085	17,000 s/d	23,000	20,000

KLASIFIKASI DAN BESARNYA NJOP PERMUKAAN BUMI BERUPA TANAH TAHUN 2021

PROPINSI:33-JAWA TENGAH
KAB/KOTA:26-PEKALONGAN

KECAMATAN:100-SRAGI
KELURAHAN:015-SIJERUK

BLK NAMA JALAN	KODE KELAS		PENGGOLONGAN		KET NILAI JUAL
	ZNT	BUMI	NILAI JUAL BUMI	(Rupiah/M2)	OBJEK PAJAK BUMI
					(Rupiah/M2)
001 DK.KRANDON	AA	082	41,000 s/d	55,000	48,000
001 DUKUH KRANDON	AA	082	41,000 s/d	55,000	48,000
001 DUKUH KRANDON	AB	081	55,000 s/d	73,000	64,000
001 JL KP KRANDON	AA	082	41,000 s/d	55,000	48,000
001 JL KP KRANDON	AB	081	55,000 s/d	73,000	64,000
001 JL.DESA	AE	080	73,000 s/d	91,000	82,000
001 JL.KP.KRANDON	AB	081	55,000 s/d	73,000	64,000
001 KP KRANDON	AA	082	41,000 s/d	55,000	48,000
001 KP.KRANDON	AA	082	41,000 s/d	55,000	48,000
001 KP.KRANDON	AB	081	55,000 s/d	73,000	64,000
002 DUKUH KRANDON	AB	081	55,000 s/d	73,000	64,000
002 JL KP KRANDON	AB	081	55,000 s/d	73,000	64,000
002 JLKP KRANDON	AB	081	55,000 s/d	73,000	64,000
002 KP KRANDON	AB	081	55,000 s/d	73,000	64,000
003 DK.KRANDON	AD	083	31,000 s/d	41,000	36,000
003 DK.KRANDON	AE	080	73,000 s/d	91,000	82,000
003 DUKUH GANDULAN LOR	AE	080	73,000 s/d	91,000	82,000
003 JL DESA	AB	081	55,000 s/d	73,000	64,000
003 JL DESA	AE	080	73,000 s/d	91,000	82,000
003 JL KP KRANDON	AB	081	55,000 s/d	73,000	64,000
003 JL KP KRANDON	AD	083	31,000 s/d	41,000	36,000
003 JL.DESA	AE	080	73,000 s/d	91,000	82,000
003 JL.KP.KRANDON	AB	081	55,000 s/d	73,000	64,000
003 JL.KRANDON	AB	081	55,000 s/d	73,000	64,000
003 KP KRANDON	AD	083	31,000 s/d	41,000	36,000
003 KP.KRANDON	AD	083	31,000 s/d	41,000	36,000
004 JL.DESA	AE	080	73,000 s/d	91,000	82,000
004 SAWAH BLOK 004	AH	085	17,000 s/d	23,000	20,000
005 DK.KRANDON	AH	085	17,000 s/d	23,000	20,000
005 SAWAH BLOK 004	AH	085	17,000 s/d	23,000	20,000
005 SAWAH BLOK 005	AH	085	17,000 s/d	23,000	20,000
006 SAWAH BLOK 005	AG	085	17,000 s/d	23,000	20,000
006 SAWAH BLOK 006	AG	085	17,000 s/d	23,000	20,000
007 DK SIJERUK	AJ	081	55,000 s/d	73,000	64,000
007 DK SIJERUK	AK	082	41,000 s/d	55,000	48,000
007 DUKUH SIJERUK	AK	082	41,000 s/d	55,000	48,000
007 JL DESA	AI	080	73,000 s/d	91,000	82,000
007 JL DESA	AJ	081	55,000 s/d	73,000	64,000
007 JL KP SEJERUK	AJ	081	55,000 s/d	73,000	64,000
007 JL KP SIJERUK	AI	080	73,000 s/d	91,000	82,000
007 JL KP SIJERUK	AJ	081	55,000 s/d	73,000	64,000
007 JL.KP SIEJRUK	AJ	081	55,000 s/d	73,000	64,000
007 JL.KP SIJERUK	AJ	081	55,000 s/d	73,000	64,000
007 KP SIJERUK	AK	082	41,000 s/d	55,000	48,000
008 DUKUH SIJERUK	AJ	081	55,000 s/d	73,000	64,000
008 JL KP SIJERUK	AJ	081	55,000 s/d	73,000	64,000
008 JL KP SIJERUK	AL	082	41,000 s/d	55,000	48,000
008 JL KP SIJERUK	AM	082	41,000 s/d	55,000	48,000
009 DP SIJERUK	AM	082	41,000 s/d	55,000	48,000
009 JL DESA	AI	080	73,000 s/d	91,000	82,000
009 JL KP SIJERUK	AJ	081	55,000 s/d	73,000	64,000
009 JL KP SIJERUK	AM	082	41,000 s/d	55,000	48,000

KLASIFIKASI DAN BESARNYA NJOP PERMUKAAN BUMI BERUPA TANAH TAHUN 2021

PROPINSI:33-JAWA TENGAH
KAB/KOTA:26-PEKALONGAN

KECAMATAN:100-SRAGI
KELURAHAN:015-SIJERUK

BLK NAMA JALAN	KODE KELAS		PENGGOLONGAN		KET NILAI JUAL
	ZNT	BUMI	NILAI JUAL BUMI	(Rupiah/M2)	OBJEK PAJAK BUMI
					(Rupiah/M2)
009 KP SIJERUK	AI	080	73,000 s/d	91,000	82,000
009 KP SIJERUK	AM	082	41,000 s/d	55,000	48,000
010 SAWAH BLOK 010	AH	085	17,000 s/d	23,000	20,000
010 SAWAH BLOK 011	AH	085	17,000 s/d	23,000	20,000
011 DK.SIGERUNG	AX	085	17,000 s/d	23,000	20,000
011 SAWAH BLOK 011	AX	085	17,000 s/d	23,000	20,000
011 SAWAHA BLOK 011	AX	085	17,000 s/d	23,000	20,000
012 JL KP SIGERUNG	AO	082	41,000 s/d	55,000	48,000
012 JL KP SIGERUNG	AQ	081	55,000 s/d	73,000	64,000
012 KP SEGERUNG	AO	082	41,000 s/d	55,000	48,000
012 KP SIGERUNG	AO	082	41,000 s/d	55,000	48,000
012 KP SIGERUNG	AQ	081	55,000 s/d	73,000	64,000
012 KP SIJERUNG	AO	082	41,000 s/d	55,000	48,000
013 DK.SIGERUNG	AQ	081	55,000 s/d	73,000	64,000
013 JL KP SIGERUNG	AP	082	41,000 s/d	55,000	48,000
013 JL KP SIGERUNG	AQ	081	55,000 s/d	73,000	64,000
013 JL KP SIGERUNG	AR	082	41,000 s/d	55,000	48,000
013 KP SIGERUNG	AP	082	41,000 s/d	55,000	48,000
013 KP SIGERUNG	AQ	081	55,000 s/d	73,000	64,000
013 KP SIGERUNG	AR	082	41,000 s/d	55,000	48,000
013 SAWAH BLOK 013	AX	085	17,000 s/d	23,000	20,000
013 SK SIGERUNG	AR	082	41,000 s/d	55,000	48,000
014 JL DESA	AQ	081	55,000 s/d	73,000	64,000
014 JL DESA	AW	080	73,000 s/d	91,000	82,000
014 JL KP SIGERUNG	AQ	081	55,000 s/d	73,000	64,000
014 JL KP SIGERUNG	AT	082	41,000 s/d	55,000	48,000
014 KP SIGERUNG	AT	082	41,000 s/d	55,000	48,000
015 SAWAH BLOK 015	AS	085	17,000 s/d	23,000	20,000
016 DK.SIGERUNG	AT	082	41,000 s/d	55,000	48,000
016 JL DESA	AW	080	73,000 s/d	91,000	82,000
016 JL KP SIGERUNG	AQ	081	55,000 s/d	73,000	64,000
016 JL KP SIGERUNG	AT	082	41,000 s/d	55,000	48,000
016 JL KP SIGERUNG	AU	082	41,000 s/d	55,000	48,000
016 JL KP SIGERUNG	AW	080	73,000 s/d	91,000	82,000
016 JL.DESA	AW	080	73,000 s/d	91,000	82,000
016 JL.KP SIGERUNG	AQ	081	55,000 s/d	73,000	64,000
016 JL.KP SIJERUK	AQ	081	55,000 s/d	73,000	64,000
016 KP SIGERUNG	AT	082	41,000 s/d	55,000	48,000
016 KP SIJERUK	AT	082	41,000 s/d	55,000	48,000
016 KP.SIGERUNG	AT	082	41,000 s/d	55,000	48,000
016 KP.SIJERUK	AT	082	41,000 s/d	55,000	48,000
016 SAWAH BLOK 016	AX	085	17,000 s/d	23,000	20,000
017 SAWAH BLOK 017	AX	085	17,000 s/d	23,000	20,000
017 SAWAHB LOK 017	AX	085	17,000 s/d	23,000	20,000
018 SAWAH BLOK 018	AN	085	17,000 s/d	23,000	20,000
018 SAWAH BLOK 018	AN	085	17,000 s/d	23,000	20,000

KLASIFIKASI DAN BESARNYA NJOP PERMUKAAN BUMI BERUPA TANAH TAHUN 2021

PROPINSI:33-JAWA TENGAH
KAB/KOTA:26-PEKALONGAN

KECAMATAN:100-SRAGI
KELURAHAN:016-SRAGI

BLK NAMA JALAN	KODE KELAS		PENGGOLONGAN		KET NILAI JUAL
	ZNT	BUMI	NILAI JUAL BUMI	(Rupiah/M2)	OBJEK PAJAK BUMI
					(Rupiah/M2)
001 DARAT BLOK 001	AA	083	31,000 s/d	41,000	36,000
001 DARAT BLOK 001	AB	083	31,000 s/d	41,000	36,000
001 DUKUH JATIMALANG BLOK 001	AA	083	31,000 s/d	41,000	36,000
001 JL RAYA SRAGI	CA	078	114,000 s/d	142,000	128,000
001 PERUM CAHAYA SATU SRAGI	CA	078	114,000 s/d	142,000	128,000
001 SAWAH BLOK 001	AA	083	31,000 s/d	41,000	36,000
001 SAWAH BLOK 001	AB	083	31,000 s/d	41,000	36,000
001 SAWAH BLOK 001	AD	078	114,000 s/d	142,000	128,000
002 DARAT BLOK 002	AC	081	55,000 s/d	73,000	64,000
002 DARAT BLOK 002	AC	081	55,000 s/d	73,000	64,000
002 GENTONG WUNGU	AC	081	55,000 s/d	73,000	64,000
002 JL DESA	AC	081	55,000 s/d	73,000	64,000
002 JL DESA BLOK 002	AC	081	55,000 s/d	73,000	64,000
002 JL DESA BLOK 002	BU	081	55,000 s/d	73,000	64,000
002 JL RAYA BLOK 002	AD	078	114,000 s/d	142,000	128,000
002 JL RAYA BLOK 02	AD	078	114,000 s/d	142,000	128,000
002 KP RT	AB	083	31,000 s/d	41,000	36,000
002 KP RT	AC	081	55,000 s/d	73,000	64,000
002 KP RT	BU	081	55,000 s/d	73,000	64,000
002 KP RT BLOK 002	BU	081	55,000 s/d	73,000	64,000
002 KP RT BLOK 002	AD	078	114,000 s/d	142,000	128,000
002 KP RT BLOK 002	BU	081	55,000 s/d	73,000	64,000
002 KP. RT BLOK 002	AD	078	114,000 s/d	142,000	128,000
002 SAWAH BLOK 002	AB	083	31,000 s/d	41,000	36,000
002 SAWAH BLOK 002	AC	081	55,000 s/d	73,000	64,000
002 SAWAH BLOK 002	BU	081	55,000 s/d	73,000	64,000
003 DUKUH GENTONGUNGU BLOK 003	AG	080	73,000 s/d	91,000	82,000
003 JALAN RAYA	AD	078	114,000 s/d	142,000	128,000
003 JL DESA	AG	080	73,000 s/d	91,000	82,000
003 JL. DESA	AG	080	73,000 s/d	91,000	82,000
003 JL. RAYA	AD	078	114,000 s/d	142,000	128,000
003 KP RT	AE	081	55,000 s/d	73,000	64,000
003 KP RT	AH	081	55,000 s/d	73,000	64,000
003 KP. RT	AD	078	114,000 s/d	142,000	128,000
003 KP. RT	AE	081	55,000 s/d	73,000	64,000
003 KP. RT	AF	084	23,000 s/d	31,000	27,000
003 KP. RT	AG	080	73,000 s/d	91,000	82,000
003 KP. RT	AH	081	55,000 s/d	73,000	64,000
003 SAWAH BLOK 003	AF	084	23,000 s/d	31,000	27,000
004 .	AK	081	55,000 s/d	73,000	64,000
004 DK. JATI MALANG B	AK	081	55,000 s/d	73,000	64,000
004 JL RT BLOK 004	AJ	080	73,000 s/d	91,000	82,000
004 JL DESA	AI	081	55,000 s/d	73,000	64,000
004 JL DESA	AJ	080	73,000 s/d	91,000	82,000
004 JL RT BLOK 004	AI	081	55,000 s/d	73,000	64,000
004 JL RT BLOK 004	AJ	080	73,000 s/d	91,000	82,000
004 JL. DESA	AJ	080	73,000 s/d	91,000	82,000
004 JL. DESA	BT	079	91,000 s/d	114,000	103,000
004 JL. RT BLOK 004	AJ	080	73,000 s/d	91,000	82,000
004 KP RT BLOK 004	AI	081	55,000 s/d	73,000	64,000
004 KP RT BLOK 004	AJ	080	73,000 s/d	91,000	82,000
004 KP RT BLOK 004	AK	081	55,000 s/d	73,000	64,000

KLASIFIKASI DAN BESARNYA NJOP PERMUKAAN BUMI BERUPA TANAH TAHUN 2021

PROPINSI:33-JAWA TENGAH
KAB/KOTA:26-PEKALONGAN

KECAMATAN:100-SRAGI
KELURAHAN:016-SRAGI

BLK NAMA JALAN	KODE KELAS		PENGGOLONGAN		KET NILAI JUAL
	ZNT	BUMI	NILAI JUAL BUMI	(Rupiah/M2)	OBJEK PAJAK BUMI
					(Rupiah/M2)
004 KP. RT BLOK 004	AJ	080	73,000 s/d	91,000	82,000
004 KP. RT BLOK 004	AK	081	55,000 s/d	73,000	64,000
005 DK JATI MALANG B	AJ	080	73,000 s/d	91,000	82,000
005 DK JATI MLANAG B	AJ	080	73,000 s/d	91,000	82,000
005 DUKUH JATIMALANG B	AL	081	55,000 s/d	73,000	64,000
005 JL DESA BLOK 005	AJ	080	73,000 s/d	91,000	82,000
005 JL DESA BLOK 005	AJ	080	73,000 s/d	91,000	82,000
005 JL DESA BLOK 005	AM	081	55,000 s/d	73,000	64,000
005 JL DESA BLOK 005	BT	079	91,000 s/d	114,000	103,000
005 KP RT BLOK 005	AJ	080	73,000 s/d	91,000	82,000
005 KP RT BLOK 005	AL	081	55,000 s/d	73,000	64,000
005 KP RT BLOK 005	AM	081	55,000 s/d	73,000	64,000
006 JL DESA BLOK 006	AJ	080	73,000 s/d	91,000	82,000
006 JL DESA BLOK 006	BT	079	91,000 s/d	114,000	103,000
006 JL DESA BLOK 008	AJ	080	73,000 s/d	91,000	82,000
006 JL DESA BLOK 016	AJ	080	73,000 s/d	91,000	82,000
006 JL RAYA SRAGI	AN	076	178,000 s/d	223,000	200,000
006 JL RAYA SRAGI	BX	081	55,000 s/d	73,000	64,000
006 KP RT BLOK 006	BV	081	55,000 s/d	73,000	64,000
006 KP RT BLOK 006	BX	081	55,000 s/d	73,000	64,000
007 DK JATI MALANG	AQ	081	55,000 s/d	73,000	64,000
007 DK. JATI MALANG B	AO	081	55,000 s/d	73,000	64,000
007 DK. JATI MALANG B	AP	081	55,000 s/d	73,000	64,000
007 DUKUH JATIMALANG BLOK 007	AQ	081	55,000 s/d	73,000	64,000
007 JATIMALANG B	BT	079	91,000 s/d	114,000	103,000
007 JL DESA	BN	080	73,000 s/d	91,000	82,000
007 JL DESA SRAGI	BN	080	73,000 s/d	91,000	82,000
007 JL DESA BLOK 007	BN	080	73,000 s/d	91,000	82,000
007 JL DESA SRAGI	BN	080	73,000 s/d	91,000	82,000
007 JL KPRT	AO	081	55,000 s/d	73,000	64,000
007 JL. DESA	AO	081	55,000 s/d	73,000	64,000
007 JL. DESA	BN	080	73,000 s/d	91,000	82,000
007 JL. DESA	BT	079	91,000 s/d	114,000	103,000
007 JL. RT	BN	080	73,000 s/d	91,000	82,000
007 JL.DESA	BT	079	91,000 s/d	114,000	103,000
007 KP RT BLOK 007	AQ	081	55,000 s/d	73,000	64,000
007 KP. RT	AO	081	55,000 s/d	73,000	64,000
007 KP. RT	AP	081	55,000 s/d	73,000	64,000
007 KP. RT	AQ	081	55,000 s/d	73,000	64,000
007 KP. RT	BN	080	73,000 s/d	91,000	82,000
008 DK JATI MALANG A	AR	081	55,000 s/d	73,000	64,000
008 DK JATI MALANG A	BN	080	73,000 s/d	91,000	82,000
008 JL DESA BLOK 008	BT	079	91,000 s/d	114,000	103,000
008 JL DESA BLOK 006	BN	080	73,000 s/d	91,000	82,000
008 JL DESA BLOK 008	AR	081	55,000 s/d	73,000	64,000
008 JL DESA BLOK 008	BN	080	73,000 s/d	91,000	82,000
008 JL DESA BLOK 008	BT	079	91,000 s/d	114,000	103,000
008 JL DESAV BLOK 008	BN	080	73,000 s/d	91,000	82,000
008 JL RAYA SRAGI	AN	076	178,000 s/d	223,000	200,000
008 JL RAYA SRAGI	BN	080	73,000 s/d	91,000	82,000
008 JL. DESA BLOK 008	AR	081	55,000 s/d	73,000	64,000
008 JL.RAYA	AN	076	178,000 s/d	223,000	200,000

KLASIFIKASI DAN BESARNYA NJOP PERMUKAAN BUMI BERUPA TANAH TAHUN 2021

PROPINSI:33-JAWA TENGAH
KAB/KOTA:26-PEKALONGAN

KECAMATAN:100-SRAGI
KELURAHAN:016-SRAGI

BLK NAMA JALAN	KODE KELAS		PENGGOLONGAN		KET NILAI JUAL
	ZNT	BUMI	NILAI JUAL	BUMI	OBJEK PAJAK BUMI
			(Rupiah/M2)		(Rupiah/M2)
008 KP RT BLOK 008	AN	076	178,000	s/d 223,000	200,000
008 KP RT BLOK 008	AR	081	55,000	s/d 73,000	64,000
008 RINGINPITU	AR	081	55,000	s/d 73,000	64,000
009 DK GEMBYANG	AT	081	55,000	s/d 73,000	64,000
009 GEMBYANG	AN	076	178,000	s/d 223,000	200,000
009 GEMBYANG BLOK 009	AS	080	73,000	s/d 91,000	82,000
009 JL DESA BLOK 009	AS	080	73,000	s/d 91,000	82,000
009 JL DESA BLOK 009	AT	081	55,000	s/d 73,000	64,000
009 JL DESA BLOK 011	AS	080	73,000	s/d 91,000	82,000
009 JL KPRT	AN	076	178,000	s/d 223,000	200,000
009 JL KPRT	AS	080	73,000	s/d 91,000	82,000
009 JL RAYA SRAGI	AN	076	178,000	s/d 223,000	200,000
009 KP RT BLOK 002	AT	081	55,000	s/d 73,000	64,000
009 KP RT BLOK 008	AT	081	55,000	s/d 73,000	64,000
009 KP RT BLOK 009	AT	081	55,000	s/d 73,000	64,000
009 KP RT BLOK 021	AT	081	55,000	s/d 73,000	64,000
010 DK RINGIN PITU	BI	081	55,000	s/d 73,000	64,000
010 JL DESA	BL	080	73,000	s/d 91,000	82,000
010 JL DESA BLOK 010	BL	080	73,000	s/d 91,000	82,000
010 JL DESA BLOK 010	BL	080	73,000	s/d 91,000	82,000
010 JL DESA BLOK 015	BL	080	73,000	s/d 91,000	82,000
010 JL DS. BLOK 010	BL	080	73,000	s/d 91,000	82,000
010 JL GANG 010	BL	080	73,000	s/d 91,000	82,000
010 JL GANG BLOK 010	BL	080	73,000	s/d 91,000	82,000
010 JL KP RT BLOK 010	BI	081	55,000	s/d 73,000	64,000
010 JL KP RT. BLOK 010	BI	081	55,000	s/d 73,000	64,000
010 JL KPRT BLOK 010	BI	081	55,000	s/d 73,000	64,000
010 JL RAYA BLOK 007	AN	076	178,000	s/d 223,000	200,000
010 JL RAYA BLOK 010	AN	076	178,000	s/d 223,000	200,000
010 JL RAYA RUKO BLOK 010	AN	076	178,000	s/d 223,000	200,000
010 JL RAYA SRAGI	AN	076	178,000	s/d 223,000	200,000
010 JL RAYA SRAGI BLOK 010	AN	076	178,000	s/d 223,000	200,000
010 JL RAYA SRAGI NO. 503	AN	076	178,000	s/d 223,000	200,000
010 KP RINGIN PITU	BI	081	55,000	s/d 73,000	64,000
010 KP RT	BI	081	55,000	s/d 73,000	64,000
010 KP RT BLOK 010	AY	080	73,000	s/d 91,000	82,000
010 KP RT BLOK 010	BI	081	55,000	s/d 73,000	64,000
010 KP RT BLOK 010	BL	080	73,000	s/d 91,000	82,000
010 KPRT BLOK 010	BI	081	55,000	s/d 73,000	64,000
010 KPRT BLOK 10	BI	081	55,000	s/d 73,000	64,000
011 DK GEMBYANG	AN	076	178,000	s/d 223,000	200,000
011 DK GEMYANG	AN	076	178,000	s/d 223,000	200,000
011 DK GEMYANG	AS	080	73,000	s/d 91,000	82,000
011 DK GEMYANG	AU	081	55,000	s/d 73,000	64,000
011 JL DESA BLOK 011	AS	080	73,000	s/d 91,000	82,000
011 JL DESA BLOK 011	AS	080	73,000	s/d 91,000	82,000
011 JL DESA BLOK 011	AS	080	73,000	s/d 91,000	82,000
011 JL DESABLOK 011	AS	080	73,000	s/d 91,000	82,000
011 JL RAYA SRAGI	AN	076	178,000	s/d 223,000	200,000
011 JL RAYA SRAGI	AS	080	73,000	s/d 91,000	82,000
011 JL RAYA SRAGI - COMAL	AN	076	178,000	s/d 223,000	200,000
011 JL RAYA SRAGI	AN	076	178,000	s/d 223,000	200,000

KLASIFIKASI DAN BESARNYA NJOP PERMUKAAN BUMI BERUPA TANAH TAHUN 2021

PROPINSI:33-JAWA TENGAH
KAB/KOTA:26-PEKALONGAN

KECAMATAN:100-SRAGI
KELURAHAN:016-SRAGI

BLK NAMA JALAN	KODE KELAS		PENGGOLONGAN		KET NILAI JUAL
	ZNT	BUMI	NILAI JUAL BUMI	(Rupiah/M2)	OBJEK PAJAK BUMI
					(Rupiah/M2)
011 JL.RAYA	AN	076	178,000 s/d	223,000	200,000
011 KP RT BLOK 001	AT	081	55,000 s/d	73,000	64,000
011 KP RT BLOK 011	AN	076	178,000 s/d	223,000	200,000
011 KP RT BLOK 011	AT	081	55,000 s/d	73,000	64,000
011 KP RT BLOK 011	AU	081	55,000 s/d	73,000	64,000
012 JL RAYA SRAGI	AZ	076	178,000 s/d	223,000	200,000
014 SAWAH BLOK 014	BC	084	23,000 s/d	31,000	27,000
014 SAWAH BLOK 015	BC	084	23,000 s/d	31,000	27,000
015 DUKUH PESANTREN	BM	080	73,000 s/d	91,000	82,000
015 JALAN DESA BLOK 015	BM	080	73,000 s/d	91,000	82,000
015 JALAN DESA BLOK 015	BY	081	55,000 s/d	73,000	64,000
015 JL DESA BLOK 015	BM	080	73,000 s/d	91,000	82,000
015 JL DESA	BM	080	73,000 s/d	91,000	82,000
015 JL DESA	BZ	081	55,000 s/d	73,000	64,000
015 JL DESA BLOK 015	BC	084	23,000 s/d	31,000	27,000
015 JL DESA BLOK 015	BD	084	23,000 s/d	31,000	27,000
015 JL DESA BLOK 015	BM	080	73,000 s/d	91,000	82,000
015 JL GANG BLOK 015	BD	084	23,000 s/d	31,000	27,000
015 JL GANG BLOK 015	BM	080	73,000 s/d	91,000	82,000
015 JL KPRT BLOK 015	BD	084	23,000 s/d	31,000	27,000
015 JL RAYA SRAGI	BM	080	73,000 s/d	91,000	82,000
015 JL RT	BM	080	73,000 s/d	91,000	82,000
015 JL.DESA	BM	080	73,000 s/d	91,000	82,000
015 KP RT	BD	084	23,000 s/d	31,000	27,000
015 KP RT BLOK 015	BC	084	23,000 s/d	31,000	27,000
015 KP RT BLOK 015	BD	084	23,000 s/d	31,000	27,000
015 KP RT BLOK 015	BM	080	73,000 s/d	91,000	82,000
015 KP RT BLOK 015	BY	081	55,000 s/d	73,000	64,000
015 KP RT BLOK 015	BZ	081	55,000 s/d	73,000	64,000
015 SAWAH	BC	084	23,000 s/d	31,000	27,000
015 SAWAH BLOK 015	BC	084	23,000 s/d	31,000	27,000
016 SAWAH BLOK 014	BC	084	23,000 s/d	31,000	27,000
016 SAWAH BLOK 016	BC	084	23,000 s/d	31,000	27,000
017 DESA BLOK 017	BH	081	55,000 s/d	73,000	64,000
017 DK RINGINPITU	BH	081	55,000 s/d	73,000	64,000
017 JALAN DESA BLOK 017	BH	081	55,000 s/d	73,000	64,000
017 JL DESA BLOK 017	BH	081	55,000 s/d	73,000	64,000
017 JL DESA BLOK 017	BM	080	73,000 s/d	91,000	82,000
017 JL DESA BLOK 017	BH	081	55,000 s/d	73,000	64,000
017 JL DESA BLOK 017	BI	081	55,000 s/d	73,000	64,000
017 JL DESA BLOK 017	BJ	081	55,000 s/d	73,000	64,000
017 JL DESA BLOK 017	BM	080	73,000 s/d	91,000	82,000
017 JL DESA KP RT BLOK 017	BI	081	55,000 s/d	73,000	64,000
017 JL GANG BLOK 017	BH	081	55,000 s/d	73,000	64,000
017 JL GANG BLOK 017	BI	081	55,000 s/d	73,000	64,000
017 JL KPRT BLOK 017	BH	081	55,000 s/d	73,000	64,000
017 JL RAYA BLOK 017	AN	076	178,000 s/d	223,000	200,000
017 JL RAYA BLOK 017	BH	081	55,000 s/d	73,000	64,000
017 JL RT BLOK 017	BH	081	55,000 s/d	73,000	64,000
017 JL.DESA	BH	081	55,000 s/d	73,000	64,000
017 JL.GANG BLOK 017	BH	081	55,000 s/d	73,000	64,000
017 KP RT BLOK 012	BH	081	55,000 s/d	73,000	64,000

KLASIFIKASI DAN BESARNYA NJOP PERMUKAAN BUMI BERUPA TANAH TAHUN 2021

PROPINSI:33-JAWA TENGAH
KAB/KOTA:26-PEKALONGAN

KECAMATAN:100-SRAGI
KELURAHAN:016-SRAGI

BLK NAMA JALAN	KODE KELAS		PENGGOLONGAN		KET NILAI JUAL
	ZNT	BUMI	NILAI JUAL BUMI	(Rupiah/M2)	OBJEK PAJAK BUMI
					(Rupiah/M2)
017 KP RT BLOK 013	BH	081	55,000 s/d	73,000	64,000
017 KP RT BLOK 017	BH	081	55,000 s/d	73,000	64,000
017 KP RT BLOK 017	BI	081	55,000 s/d	73,000	64,000
017 KP RT BLOK 017	BJ	081	55,000 s/d	73,000	64,000
017 KP RT BLOK 017	BK	081	55,000 s/d	73,000	64,000
017 KP RT BLOK 017	BM	080	73,000 s/d	91,000	82,000
017 KPRT BLOK 17	BJ	081	55,000 s/d	73,000	64,000
018 -	AN	076	178,000 s/d	223,000	200,000
018 JALAN DESA BLOK 018	AN	076	178,000 s/d	223,000	200,000
018 JALAN RAYA BLOK 018	AN	076	178,000 s/d	223,000	200,000
018 JALAN RAYA BLOK 018	AN	076	178,000 s/d	223,000	200,000
018 JL DESA	BF	081	55,000 s/d	73,000	64,000
018 JL RAYA BLOK 018	AN	076	178,000 s/d	223,000	200,000
018 JL RAYA BLOK 018	AN	076	178,000 s/d	223,000	200,000
018 JL RAYA	AN	076	178,000 s/d	223,000	200,000
018 JL RAYA BLOK 018	AN	076	178,000 s/d	223,000	200,000
018 JL RAYA BLOK 018	BF	081	55,000 s/d	73,000	64,000
018 JL.DESA	BF	081	55,000 s/d	73,000	64,000
018 SAWAH BLOK 018	BF	081	55,000 s/d	73,000	64,000
018 SAWAH BLOK 018	BF	081	55,000 s/d	73,000	64,000
019 DK JATIMALANG	AN	076	178,000 s/d	223,000	200,000
019 DK JATIMALANG	BG	081	55,000 s/d	73,000	64,000
019 DK JTIMALANG	AN	076	178,000 s/d	223,000	200,000
019 DUSUN SUTOSARI	BG	081	55,000 s/d	73,000	64,000
019 JL RAYA	AN	076	178,000 s/d	223,000	200,000
019 JL RAYA SRAGI	AN	076	178,000 s/d	223,000	200,000
019 JL.RAYA SRAGI	AN	076	178,000 s/d	223,000	200,000
019 PERUMAHAN	BG	081	55,000 s/d	73,000	64,000
019 SAWAH BLOK 019	BG	081	55,000 s/d	73,000	64,000
019 SAWAH BLOK 019	BG	081	55,000 s/d	73,000	64,000
019 SAWAH BLOK 019	BG	081	55,000 s/d	73,000	64,000
019 SAWAH BLOK 019	BG	081	55,000 s/d	73,000	64,000
020 ARAYAN	BO	079	91,000 s/d	114,000	103,000
020 DARAT BLOK 020	BN	080	73,000 s/d	91,000	82,000
020 GSI	BO	079	91,000 s/d	114,000	103,000
020 HUNIAN ISLAMI ARRAYAN - 4	BO	079	91,000 s/d	114,000	103,000
020 HUNIAN ISLAMI ARRAYAN -4	BO	079	91,000 s/d	114,000	103,000
020 HUNIAN ISLAMI ARRAYAN-4	BO	079	91,000 s/d	114,000	103,000
020 JALAN DESA	BO	079	91,000 s/d	114,000	103,000
020 JALAN RAYA SRAGI	BO	079	91,000 s/d	114,000	103,000
020 JL DESA	BO	079	91,000 s/d	114,000	103,000
020 JL DESA	BO	079	91,000 s/d	114,000	103,000
020 JL MELATI	BO	079	91,000 s/d	114,000	103,000
020 JL.DESA	BO	079	91,000 s/d	114,000	103,000
020 PERUM GSI	BO	079	91,000 s/d	114,000	103,000
020 PERUM SRAGI	BO	079	91,000 s/d	114,000	103,000
020 SAWAH BLOK 020	BG	081	55,000 s/d	73,000	64,000
020 SAWAH BLOK 020	BB	084	23,000 s/d	31,000	27,000
020 SAWAH BLOK 020	BG	081	55,000 s/d	73,000	64,000
020 SRAGI	BN	080	73,000 s/d	91,000	82,000
020 SRAGI	BO	079	91,000 s/d	114,000	103,000
021 DARAT BLOK 021	BR	081	55,000 s/d	73,000	64,000

KLASIFIKASI DAN BESARNYA NJOP PERMUKAAN BUMI BERUPA TANAH TAHUN 2021

PROPINSI:33-JAWA TENGAH
KAB/KOTA:26-PEKALONGAN

KECAMATAN:100-SRAGI
KELURAHAN:016-SRAGI

BLK NAMA JALAN	KODE KELAS		PENGGOLONGAN		KET NILAI JUAL
	ZNT	BUMI	NILAI JUAL BUMI	(Rupiah/M2)	OBJEK PAJAK BUMI
					(Rupiah/M2)
021 GRAND RESIDEN TANAH ABANG	BP	076	178,000 s/d	223,000	200,000
021 JALAN RAYA BLOK 021	BP	076	178,000 s/d	223,000	200,000
021 JL DESA	BQ	080	73,000 s/d	91,000	82,000
021 JL DESA BLOK 021	BQ	080	73,000 s/d	91,000	82,000
021 JL DESA BLOK 021	BQ	080	73,000 s/d	91,000	82,000
021 JL DESA BLOK 021	BQ	080	73,000 s/d	91,000	82,000
021 JL RAYA BLOK 021	BF	081	55,000 s/d	73,000	64,000
021 JL RAYA BLOK 021	BP	076	178,000 s/d	223,000	200,000
021 JL DESA BLOK 021	BQ	080	73,000 s/d	91,000	82,000
021 JL DESA BLOK 021	BR	081	55,000 s/d	73,000	64,000
021 JL RAYA BLOK 021	BP	076	178,000 s/d	223,000	200,000
021 JL RAYA BLOK 021	BP	076	178,000 s/d	223,000	200,000
021 JL RAYA BLOK 021	BP	076	178,000 s/d	223,000	200,000
021 JL. RAYA SRAGI-KESESI	BP	076	178,000 s/d	223,000	200,000
021 KP RT BLOK 021	BP	076	178,000 s/d	223,000	200,000
021 KP RT BLOK 021	BQ	080	73,000 s/d	91,000	82,000
021 KP RT BLOK 021	BR	081	55,000 s/d	73,000	64,000
021 PERUM LEMAH ABANG	BP	076	178,000 s/d	223,000	200,000
021 PERUMAHAN	BP	076	178,000 s/d	223,000	200,000
021 SAWAH BLOK 021	BF	081	55,000 s/d	73,000	64,000
021 SAWAH BLOK 021	BF	081	55,000 s/d	73,000	64,000
021 SAWAH BLOK 021	BP	076	178,000 s/d	223,000	200,000
022 JALAN RAYA SRAGI	BP	076	178,000 s/d	223,000	200,000
022 JL RAYA SRAGI	BP	076	178,000 s/d	223,000	200,000
022 JL RAYA SRAGI	BP	076	178,000 s/d	223,000	200,000
022 JL RAYA SRAGI	BS	077	142,000 s/d	178,000	160,000
022 JL.TERATAE	BS	077	142,000 s/d	178,000	160,000
022 KP RT BLOK 022	BP	076	178,000 s/d	223,000	200,000

KLASIFIKASI DAN BESARNYA NJOP PERMUKAAN BUMI BERUPA TANAH TAHUN 2021

PROPINSI:33-JAWA TENGAH
KAB/KOTA:26-PEKALONGAN

KECAMATAN:100-SRAGI
KELURAHAN:017-TEGALONTAR

BLK NAMA JALAN	KODE ZNT	KELAS BUMI	PENGGOLONGAN NILAI JUAL BUMI (Rupiah/M2)	KET NILAI JUAL OBJEK PAJAK BUMI (Rupiah/M2)	
001 DESA TEGALONTAR	AA	084	23,000 s/d	31,000	27,000
001 DK MOJOTENGAH	AA	084	23,000 s/d	31,000	27,000
001 DUKUH MOJOTENGAH	AA	084	23,000 s/d	31,000	27,000
001 PERUM PARADUTA	AA	084	23,000 s/d	31,000	27,000
001 SAWAH BLOK 001	AA	084	23,000 s/d	31,000	27,000
001 SAWAH BLOK 0013	AA	084	23,000 s/d	31,000	27,000
001 SAWAH BLOK B 3	AA	084	23,000 s/d	31,000	27,000
001 SWAH BLOK 001	AA	084	23,000 s/d	31,000	27,000
001 TEGALONTAR	AA	084	23,000 s/d	31,000	27,000
002 DARAT MOJOTENGAH	AB	083	31,000 s/d	41,000	36,000
002 DK MOJOTENGAH	AB	083	31,000 s/d	41,000	36,000
002 DK MOJOTENGAH	AC	083	31,000 s/d	41,000	36,000
002 DUKUH MOJOTENGAH	AB	083	31,000 s/d	41,000	36,000
002 JL DK MOJOTENGAH	AB	083	31,000 s/d	41,000	36,000
002 JL DK MOJOTENGAH	AC	083	31,000 s/d	41,000	36,000
003 DARAT MOJOTENGAH	AB	083	31,000 s/d	41,000	36,000
003 DARAT MOJOTENGAH	AC	083	31,000 s/d	41,000	36,000
003 DK MOJOTENGAH	AB	083	31,000 s/d	41,000	36,000
003 DK MOJOTENGAH	AC	083	31,000 s/d	41,000	36,000
003 DUKUH MOJOTENGAH	AC	083	31,000 s/d	41,000	36,000
004 DARAT BLOK 004	AD	083	31,000 s/d	41,000	36,000
004 DARAT DK PEGIRIKAN	AD	083	31,000 s/d	41,000	36,000
004 DUKUH PEGIRIKAN	AD	083	31,000 s/d	41,000	36,000
004 SAWAH BLOK 004	AD	083	31,000 s/d	41,000	36,000
004 SAWAH BLOK 4	AD	083	31,000 s/d	41,000	36,000
005 DK KENTUNG	AD	083	31,000 s/d	41,000	36,000
005 SAWAH BLOK 005	AD	083	31,000 s/d	41,000	36,000
005 TEGALONTAR	AD	083	31,000 s/d	41,000	36,000
006 JL DK KENTUNG	AF	083	31,000 s/d	41,000	36,000
006 SAWAH BLOK 006	AE	081	55,000 s/d	73,000	64,000
006 TEGALONTAR	AE	081	55,000 s/d	73,000	64,000
007 DARAT DUKUH KENTUNG	AG	083	31,000 s/d	41,000	36,000
007 DK KENTUNG	AG	083	31,000 s/d	41,000	36,000
007 DK. KENTUNG	AG	083	31,000 s/d	41,000	36,000
007 JL DK KENTUNG	AG	083	31,000 s/d	41,000	36,000
007 KENTUNG	AG	083	31,000 s/d	41,000	36,000
007 SAWAH DK KENTUNG	AG	083	31,000 s/d	41,000	36,000
007 SAWAH DUKUH KENTUNG	AG	083	31,000 s/d	41,000	36,000
008 DARAT DK KENTUNG	AF	083	31,000 s/d	41,000	36,000
008 DARAT DK KENTUNG	AG	083	31,000 s/d	41,000	36,000
008 DARAT DK. KENTUNG	AG	083	31,000 s/d	41,000	36,000
008 DK KENTUNG	AF	083	31,000 s/d	41,000	36,000
008 JL DK KENTUNG	AF	083	31,000 s/d	41,000	36,000
008 JL DK KENTUNG	AF	083	31,000 s/d	41,000	36,000
008 SAWAH DK KENTUNG	AG	083	31,000 s/d	41,000	36,000
009 BLOK 009	AF	083	31,000 s/d	41,000	36,000
009 DARAT DK KENTUNG	AF	083	31,000 s/d	41,000	36,000
009 DARAT DK KENTUNG	AG	083	31,000 s/d	41,000	36,000
009 DARAT DUKUH KENTUNG	AF	083	31,000 s/d	41,000	36,000
009 DARAT DUKUH KENTUNG	AG	083	31,000 s/d	41,000	36,000
009 DK KENTUNG	AF	083	31,000 s/d	41,000	36,000
009 DK KENTUNG	AG	083	31,000 s/d	41,000	36,000

KLASIFIKASI DAN BESARNYA NJOP PERMUKAAN BUMI BERUPA TANAH TAHUN 2021

PROPINSI:33-JAWA TENGAH
KAB/KOTA:26-PEKALONGAN

KECAMATAN:100-SRAGI
KELURAHAN:017-TEGALONTAR

BLK NAMA JALAN	KODE ZNT	KELAS BUMI	PENGGOLONGAN NILAI JUAL BUMI (Rupiah/M2)	KET OBJEK PAJAK BUMI (Rupiah/M2)	NILAI JUAL	NILAI JUAL
009 DUKUH KENTUNG	AG	083	31,000 s/d	41,000	36,000	36,000
009 JL DUKUH KENTUNG	AG	083	31,000 s/d	41,000	36,000	36,000
010 DARAT DK KENTUNG	AF	083	31,000 s/d	41,000	36,000	36,000
010 DARAT DK KENTUNG	AG	083	31,000 s/d	41,000	36,000	36,000
010 DARAT DUKUH KENTUNG	AG	083	31,000 s/d	41,000	36,000	36,000
010 DK KENTUNG	AF	083	31,000 s/d	41,000	36,000	36,000
010 DK KENTUNG	AG	083	31,000 s/d	41,000	36,000	36,000
010 DK KENTUNG	AF	083	31,000 s/d	41,000	36,000	36,000
010 DK KENTUNG	AG	083	31,000 s/d	41,000	36,000	36,000
010 JL DK KENTUNG	AF	083	31,000 s/d	41,000	36,000	36,000
011 DARAT DK KENTUNG	AF	083	31,000 s/d	41,000	36,000	36,000
011 DARAT DK KENTUNG	AG	083	31,000 s/d	41,000	36,000	36,000
011 DARAT DUKUH KENTUNG	AF	083	31,000 s/d	41,000	36,000	36,000
011 DARAT DUKUH KENTUNG	AG	083	31,000 s/d	41,000	36,000	36,000
011 DK KENTUNG	AF	083	31,000 s/d	41,000	36,000	36,000
011 DK KENTUNG	AF	083	31,000 s/d	41,000	36,000	36,000
011 DK KENTUNG	AG	083	31,000 s/d	41,000	36,000	36,000
011 JL DK KENTUNG	AF	083	31,000 s/d	41,000	36,000	36,000
012 DARAT BLOK 012	AH	083	31,000 s/d	41,000	36,000	36,000
012 DARAT TEGALONTAR	AI	080	73,000 s/d	91,000	82,000	82,000
012 JL DESA	AH	083	31,000 s/d	41,000	36,000	36,000
012 SAWAH BLOK 012	AH	083	31,000 s/d	41,000	36,000	36,000
012 SAWAH BLOK 013	AH	083	31,000 s/d	41,000	36,000	36,000
012 SAWAH BLOK 012	AH	083	31,000 s/d	41,000	36,000	36,000
012 TEGALONTAR	AH	083	31,000 s/d	41,000	36,000	36,000
013 SAWAH BLOK 013	AH	083	31,000 s/d	41,000	36,000	36,000
013 SAWAH BLOK 13	AH	083	31,000 s/d	41,000	36,000	36,000
013 TEGALONTAR	AH	083	31,000 s/d	41,000	36,000	36,000
014 DARAT DK PEGIRIKAN	AB	083	31,000 s/d	41,000	36,000	36,000
014 DARAT DK PEGIRIKAN	AB	083	31,000 s/d	41,000	36,000	36,000
014 DARAT DK PENGIRIKAN	AB	083	31,000 s/d	41,000	36,000	36,000
014 DARAT DUKUH PEGIRIKAN	AB	083	31,000 s/d	41,000	36,000	36,000
014 DARAT PEGIRIKAN	AB	083	31,000 s/d	41,000	36,000	36,000
014 DK PEGIRIKAN	AB	083	31,000 s/d	41,000	36,000	36,000
015 JL DK PEGIRIKAN	AB	083	31,000 s/d	41,000	36,000	36,000
015 JL DK PEGIRIKAN	AB	083	31,000 s/d	41,000	36,000	36,000
015 JL DK PEGIRIKAN	AB	083	31,000 s/d	41,000	36,000	36,000
015 JL. DK. PEGIRIKAN	AB	083	31,000 s/d	41,000	36,000	36,000
016 DARAT MOJOTENGAH	AB	083	31,000 s/d	41,000	36,000	36,000
016 DUKUH MOJOTENGAH	AB	083	31,000 s/d	41,000	36,000	36,000
016 JL DK MOJOTENGAH	AB	083	31,000 s/d	41,000	36,000	36,000
016 SAWAH BLOK 016	AB	083	31,000 s/d	41,000	36,000	36,000
017 DARAT MOJO TENGAH	AB	083	31,000 s/d	41,000	36,000	36,000
017 DARAT MOJOTENGAH	AB	083	31,000 s/d	41,000	36,000	36,000
017 DARAT MOJOTENGAH	AI	080	73,000 s/d	91,000	82,000	82,000
017 DS TEGALONTAR	AI	080	73,000 s/d	91,000	82,000	82,000
017 JL DESA	AI	080	73,000 s/d	91,000	82,000	82,000
017 JL RT	AJ	080	73,000 s/d	91,000	82,000	82,000
017 JLN RT	AJ	080	73,000 s/d	91,000	82,000	82,000
017 MOJOTENGAH	AB	083	31,000 s/d	41,000	36,000	36,000
018 DK TEGALONTAR	AI	080	73,000 s/d	91,000	82,000	82,000
018 DK TEGALONTAR	AJ	080	73,000 s/d	91,000	82,000	82,000

KLASIFIKASI DAN BESARNYA NJOP PERMUKAAN BUMI BERUPA TANAH TAHUN 2021

PROPINSI:33-JAWA TENGAH
KAB/KOTA:26-PEKALONGAN

KECAMATAN:100-SRAGI
KELURAHAN:017-TEGALONTAR

BLK NAMA JALAN	KODE KELAS		PENGGOLONGAN		KET NILAI JUAL
	ZNT	BUMI	NILAI JUAL BUMI	(Rupiah/M2)	OBJEK PAJAK BUMI
					(Rupiah/M2)
018 DUKUH TEGALONTAR BLOK 018	AJ	080	73,000 s/d	91,000	82,000
018 JL DESA	AI	080	73,000 s/d	91,000	82,000
018 JL DESA	AI	080	73,000 s/d	91,000	82,000
018 JL DESA	AJ	080	73,000 s/d	91,000	82,000
018 JL DESA TEGALONTAR	AI	080	73,000 s/d	91,000	82,000
018 JL RT	AI	080	73,000 s/d	91,000	82,000
018 JL RT	AJ	080	73,000 s/d	91,000	82,000
018 TEGALONTAR	AI	080	73,000 s/d	91,000	82,000
019 DK TEGALONTAR	AI	080	73,000 s/d	91,000	82,000
019 DK TEGALONTAR	AJ	080	73,000 s/d	91,000	82,000
019 JL	AJ	080	73,000 s/d	91,000	82,000
019 JL DESA	AI	080	73,000 s/d	91,000	82,000
019 JL DESA	AJ	080	73,000 s/d	91,000	82,000
019 JL DK PEGIRIKAN	AB	083	31,000 s/d	41,000	36,000
019 JL RT	AI	080	73,000 s/d	91,000	82,000
019 JL RT	AJ	080	73,000 s/d	91,000	82,000
019 JL. RT TEGALONTAR	AJ	080	73,000 s/d	91,000	82,000
019 KP RT	AJ	080	73,000 s/d	91,000	82,000
019 TEGALONTAR	AI	080	73,000 s/d	91,000	82,000
020 BLOK 020	AJ	080	73,000 s/d	91,000	82,000
020 DK TEGALONTAR	AJ	080	73,000 s/d	91,000	82,000
020 DUKUH SERUT BLOK 020	AJ	080	73,000 s/d	91,000	82,000
020 JL DESA	AI	080	73,000 s/d	91,000	82,000
020 JL DESA	AJ	080	73,000 s/d	91,000	82,000
020 JL DESA TEGALONTAR	AJ	080	73,000 s/d	91,000	82,000
020 JL RT	AI	080	73,000 s/d	91,000	82,000
020 JL RT	AJ	080	73,000 s/d	91,000	82,000
020 TEGALONTAR	AI	080	73,000 s/d	91,000	82,000
020 TEGALONTAR	AJ	080	73,000 s/d	91,000	82,000
021 DESA TEGALONTAR	AI	080	73,000 s/d	91,000	82,000
021 DK SERUT	AJ	080	73,000 s/d	91,000	82,000
021 DK TEGALONTAR	AI	080	73,000 s/d	91,000	82,000
021 DK TEGALONTAR	AJ	080	73,000 s/d	91,000	82,000
021 DUKUH SERUT BLOK 021	AJ	080	73,000 s/d	91,000	82,000
021 DUKUH TEGALONTAR BLOK 021	AJ	080	73,000 s/d	91,000	82,000
021 JALAN MASJID TEGALONTAR	AI	080	73,000 s/d	91,000	82,000
021 JL DESA	AI	080	73,000 s/d	91,000	82,000
021 JL DESA	AJ	080	73,000 s/d	91,000	82,000
021 JL DESA TEGALONTAR	AI	080	73,000 s/d	91,000	82,000
021 JL DUKUH SERUT	AJ	080	73,000 s/d	91,000	82,000
021 JL MASJID TEGALONTAR	AI	080	73,000 s/d	91,000	82,000
021 JL MSJID TEGALONTAR	AI	080	73,000 s/d	91,000	82,000
021 JL RT	AJ	080	73,000 s/d	91,000	82,000
021 JL.DESA	AI	080	73,000 s/d	91,000	82,000
021 TEGALONTAR	AJ	080	73,000 s/d	91,000	82,000
022 DK SERUT	AN	081	55,000 s/d	73,000	64,000
022 DUKUH SERUT BLOK 022	AN	081	55,000 s/d	73,000	64,000
022 JL DESA	AI	080	73,000 s/d	91,000	82,000
022 JL DESA	AN	081	55,000 s/d	73,000	64,000
022 JL DK SERUT	AN	081	55,000 s/d	73,000	64,000
022 JL SERUT	AI	080	73,000 s/d	91,000	82,000
022 JL SERUT	AN	081	55,000 s/d	73,000	64,000

KLASIFIKASI DAN BESARNYA NJOP PERMUKAAN BUMI BERUPA TANAH TAHUN 2021

PROPINSI:33-JAWA TENGAH
KAB/KOTA:26-PEKALONGAN

KECAMATAN:100-SRAGI
KELURAHAN:017-TEGALONTAR

BLK NAMA JALAN	KODE KELAS		PENGGOLONGAN		KET NILAI JUAL
	ZNT	BUMI	NILAI JUAL BUMI	(Rupiah/M2)	OBJEK PAJAK BUMI
					(Rupiah/M2)
022 TEGALONTAR	AN	081	55,000 s/d	73,000	64,000
023 BLOK 023	AN	081	55,000 s/d	73,000	64,000
023 DARAT DUKUH SERUT	AN	081	55,000 s/d	73,000	64,000
023 DK DERUT	AN	081	55,000 s/d	73,000	64,000
023 DK SERUT	AN	081	55,000 s/d	73,000	64,000
023 DK. SERUT	AN	081	55,000 s/d	73,000	64,000
023 DUKUH SERUT BLOK 023	AN	081	55,000 s/d	73,000	64,000
023 JL DESA	AI	080	73,000 s/d	91,000	82,000
023 JL DESA	AN	081	55,000 s/d	73,000	64,000
023 JL SERUT	AI	080	73,000 s/d	91,000	82,000
023 JL SERUT	AN	081	55,000 s/d	73,000	64,000
023 JL. DESA	AI	080	73,000 s/d	91,000	82,000
023 JL.DESA	AI	080	73,000 s/d	91,000	82,000
023 JL.SERUT	AN	081	55,000 s/d	73,000	64,000
023 SERUT	AN	081	55,000 s/d	73,000	64,000
023 TEGALONTAR	AI	080	73,000 s/d	91,000	82,000
024 DARAT DUKUH SERUT	AN	081	55,000 s/d	73,000	64,000
024 JL DESA	AI	080	73,000 s/d	91,000	82,000
024 JL SERUT	AN	081	55,000 s/d	73,000	64,000
025 DESA TEGALONTAR	AK	083	31,000 s/d	41,000	36,000
025 DK KENTUNG	AK	083	31,000 s/d	41,000	36,000
025 DUKUH KENTUNG	AK	083	31,000 s/d	41,000	36,000
025 SAWAH BLOK LUMBUNG KENTUNG	AK	083	31,000 s/d	41,000	36,000
025 SAWAH DK LUMBUNG	AK	083	31,000 s/d	41,000	36,000
025 SAWAH DUKUH LUMBUNG	AK	083	31,000 s/d	41,000	36,000
025 TEGALONTAR	AK	083	31,000 s/d	41,000	36,000
026 DK KENTUNG	AL	084	23,000 s/d	31,000	27,000
026 SAWAH BLOK 26	AL	084	23,000 s/d	31,000	27,000
026 SAWAH BLOK 026	AL	084	23,000 s/d	31,000	27,000
026 SAWAH BLOK 26	AL	084	23,000 s/d	31,000	27,000
026 TEGALONTAR	AL	084	23,000 s/d	31,000	27,000
027 SAWAH BLOK 027	AM	083	31,000 s/d	41,000	36,000
027 SAWAH BLOK 27	AM	083	31,000 s/d	41,000	36,000
028 BLOK 028	AO	083	31,000 s/d	41,000	36,000
028 JL DK TEGALONTAR	AO	083	31,000 s/d	41,000	36,000
028 SAWAH BLOK 028	AO	083	31,000 s/d	41,000	36,000
029 DUKUH SERUT BLOK 029	AM	083	31,000 s/d	41,000	36,000
029 SAWAH BLOK 009	AM	083	31,000 s/d	41,000	36,000
029 SAWAH BLOK 029	AM	083	31,000 s/d	41,000	36,000
029 SAWAH BLOK 09	AM	083	31,000 s/d	41,000	36,000
029 SAWAH BLOK 29	AM	083	31,000 s/d	41,000	36,000
029 TEGALONTAR	AM	083	31,000 s/d	41,000	36,000
030 BLOK 030	AO	083	31,000 s/d	41,000	36,000
031 BLOK 031	AP	081	55,000 s/d	73,000	64,000
031 SAWAH BLOK SERUT	AP	081	55,000 s/d	73,000	64,000
031 SERUT	AP	081	55,000 s/d	73,000	64,000
032 BLOK 032	AQ	083	31,000 s/d	41,000	36,000
032 BLOK 32	AQ	083	31,000 s/d	41,000	36,000
032 DUKUH SERUT BLOK 032	AQ	083	31,000 s/d	41,000	36,000
032 JL SERUT	AQ	083	31,000 s/d	41,000	36,000
032 SAWAH BLOK SERUT	AQ	083	31,000 s/d	41,000	36,000
032 TEGALONTAR	AQ	083	31,000 s/d	41,000	36,000

KLASIFIKASI DAN BESARNYA NJOP PERMUKAAN BUMI BERUPA TANAH TAHUN 2021

PROPINSI:33-JAWA TENGAH
KAB/KOTA:26-PEKALONGAN

KECAMATAN:100-SRAGI
KELURAHAN:017-TEGALONTAR

BLK NAMA JALAN	KODE KELAS		PENGGOLONGAN		KET NILAI JUAL
	ZNT	BUMI	NILAI JUAL BUMI (Rupiah/M2)		OBJEK PAJAK BUMI (Rupiah/M2)
033 BLOK 33	AR	084	23,000 s/d	31,000	27,000
033 BLOK 032	AR	084	23,000 s/d	31,000	27,000
033 BLOK 033	AO	083	31,000 s/d	41,000	36,000
033 BLOK 033	AR	084	23,000 s/d	31,000	27,000
033 DARAT BLOK 033	AO	083	31,000 s/d	41,000	36,000
033 SAWAH BLOK 033	AR	084	23,000 s/d	31,000	27,000
034 BLOK 34	AQ	083	31,000 s/d	41,000	36,000
034 BLOK 034	AQ	083	31,000 s/d	41,000	36,000
034 BLOK 34	AQ	083	31,000 s/d	41,000	36,000
034 JL DESA TEGALONTAR	AQ	083	31,000 s/d	41,000	36,000
034 SAWAH BLOK SERUT	AQ	083	31,000 s/d	41,000	36,000
034 TEGALONTAR BLOK 034	AQ	083	31,000 s/d	41,000	36,000
035 BLOK 035	AR	084	23,000 s/d	31,000	27,000
035 JL DESA TEGALONTAR	AR	084	23,000 s/d	31,000	27,000
036 BLOK 036	AP	081	55,000 s/d	73,000	64,000
036 SAWAH BLOK 036	AP	081	55,000 s/d	73,000	64,000

KLASIFIKASI DAN BESARNYA NJOP PERMUKAAN BUMI BERUPA TANAH TAHUN 2021

PROPINSI:33-JAWA TENGAH
KAB/KOTA:26-PEKALONGAN

KECAMATAN:101-SIWALAN
KELURAHAN:001-MEJASEM

BLK NAMA JALAN	KODE KELAS		PENGGOLONGAN		KET NILAI JUAL
	ZNT	BUMI	NILAI JUAL BUMI	(Rupiah/M2)	OBJEK PAJAK BUMI
					(Rupiah/M2)
001 SAWAH BLOK 001	AD	084	23,000 s/d	31,000	27,000
002 DARA BLOK 002	AA	085	17,000 s/d	23,000	20,000
002 DARAT BLOK 002	AA	085	17,000 s/d	23,000	20,000
002 DARAT BLOK 003	AA	085	17,000 s/d	23,000	20,000
002 JL MEJASEM UTARA	AC	081	55,000 s/d	73,000	64,000
002 KP RW 1 BLOK 002	AB	082	41,000 s/d	55,000	48,000
002 KP RW BLOK 002	AB	082	41,000 s/d	55,000	48,000
002 KP RW I BLOK 002	AB	082	41,000 s/d	55,000	48,000
002 KP WR BLOK 002	AB	082	41,000 s/d	55,000	48,000
002 KP WR I BLOK 002	AB	082	41,000 s/d	55,000	48,000
002 PK RW I BLOK 002	AB	082	41,000 s/d	55,000	48,000
003 B LOK 003 SAWAH	AD	084	23,000 s/d	31,000	27,000
003 BLOK 003 SAWAH	AD	084	23,000 s/d	31,000	27,000
003 BLOK 003 SWWAH	AD	084	23,000 s/d	31,000	27,000
003 BLOK 3 SAWAH	AD	084	23,000 s/d	31,000	27,000
004 BLOK 003 SAWAH	AD	084	23,000 s/d	31,000	27,000
004 BLOK 004 SAWAH	AD	084	23,000 s/d	31,000	27,000
005 DARAT BLOK 005	AE	085	17,000 s/d	23,000	20,000
005 DARAT BLOK 005	AA	085	17,000 s/d	23,000	20,000
005 DARAT BLOK 005	AE	085	17,000 s/d	23,000	20,000
005 DARATA BLOK 005	AE	085	17,000 s/d	23,000	20,000
005 JL MEJASEM UTARA	AC	081	55,000 s/d	73,000	64,000
005 KP RW 1 BLOK 005	AB	082	41,000 s/d	55,000	48,000
005 KP RW I BLOK 005	AB	082	41,000 s/d	55,000	48,000
005 KP RW I BLOK 005	AC	081	55,000 s/d	73,000	64,000
006 DARAT BLOK 003	AE	085	17,000 s/d	23,000	20,000
006 DARAT BLOK 006	AC	081	55,000 s/d	73,000	64,000
006 DARAT BLOK 006	AE	085	17,000 s/d	23,000	20,000
006 JL MEJASEM UTARA	AC	081	55,000 s/d	73,000	64,000
007 SAWAH BLOK 007	AD	084	23,000 s/d	31,000	27,000
007 SAWAH BLOK 03	AD	084	23,000 s/d	31,000	27,000
007 SAWAH BLOK 07	AD	084	23,000 s/d	31,000	27,000
007 SAWAH BLOK 074	AD	084	23,000 s/d	31,000	27,000
007 SAWAH BLOK0 07	AD	084	23,000 s/d	31,000	27,000
008 DK MEJASEM KIDUL	AG	081	55,000 s/d	73,000	64,000
008 DK MEJASEM	AG	081	55,000 s/d	73,000	64,000
008 DK MEJASEM	AH	085	17,000 s/d	23,000	20,000
008 DK MEJASEM KIDUL	AG	081	55,000 s/d	73,000	64,000
008 DK MEJASEM KIDUL	AH	085	17,000 s/d	23,000	20,000
008 DK MEJASEM MKIDUL	AG	081	55,000 s/d	73,000	64,000
008 DK MEJASEM MKIDUL	AH	085	17,000 s/d	23,000	20,000
008 MEJASEM KIDUL	AF	080	73,000 s/d	91,000	82,000
008 MEJASEM KIDUL	AG	081	55,000 s/d	73,000	64,000
008 MEJASEM KIDUL	AH	085	17,000 s/d	23,000	20,000
009 DARAT BLOK 009	AH	085	17,000 s/d	23,000	20,000
009 DARAT BLOK 09	AH	085	17,000 s/d	23,000	20,000
009 DARAT BLOK 9	AH	085	17,000 s/d	23,000	20,000
009 DK MEJASEM SELATAN	AF	080	73,000 s/d	91,000	82,000
009 JL MEJASEM SELATAN	AF	080	73,000 s/d	91,000	82,000
009 JLN MEJASEM SELATAN	AF	080	73,000 s/d	91,000	82,000
009 KP RW V	AG	081	55,000 s/d	73,000	64,000
009 KP RW 0V	AG	081	55,000 s/d	73,000	64,000

KLASIFIKASI DAN BESARNYA NJOP PERMUKAAN BUMI BERUPA TANAH TAHUN 2021

PROPINSI:33-JAWA TENGAH
KAB/KOTA:26-PEKALONGAN

KECAMATAN:101-SIWALAN
KELURAHAN:001-MEJASEM

BLK NAMA JALAN	KODE ZNT	KELAS BUMI	PENGGOLONGAN NILAI JUAL BUMI (Rupiah/M2)	KET NILAI JUAL OBJEK PAJAK BUMI (Rupiah/M2)	
009 KP RW V	AG	081	55,000 s/d	73,000	64,000
009 KP RW V	AH	085	17,000 s/d	23,000	20,000
009 MEJASEM	AH	085	17,000 s/d	23,000	20,000
010 JL MEJASEM SELATAN	AF	080	73,000 s/d	91,000	82,000
010 KP RE VI	AG	081	55,000 s/d	73,000	64,000
010 KP RW VI	AG	081	55,000 s/d	73,000	64,000

KLASIFIKASI DAN BESARNYA NJOP PERMUKAAN BUMI BERUPA TANAH TAHUN 2021

PROPINSI:33-JAWA TENGAH
KAB/KOTA:26-PEKALONGAN

KECAMATAN:101-SIWALAN
KELURAHAN:002-WONOSARI

BLK NAMA JALAN	KODE KELAS		PENGGOLONGAN		KET NILAI JUAL OBJEK PAJAK BUMI (Rupiah/M2)
	ZNT	BUMI	NILAI JUAL	BUMI (Rupiah/M2)	
001 DARAT BLOK 01	AB	082	41,000 s/d	55,000	48,000
001 JL DESA	AA	081	55,000 s/d	73,000	64,000
001 JL DESA	AB	082	41,000 s/d	55,000	48,000
001 JL KPRT	AB	082	41,000 s/d	55,000	48,000
001 JL RT	AB	082	41,000 s/d	55,000	48,000
002 JAL DESA	AA	081	55,000 s/d	73,000	64,000
002 JL DESA	AA	081	55,000 s/d	73,000	64,000
002 JL DESA	AB	082	41,000 s/d	55,000	48,000
002 JL RT	AA	081	55,000 s/d	73,000	64,000
002 JL RT	AB	082	41,000 s/d	55,000	48,000
003 SAWAH BLOK 03	AC	084	23,000 s/d	31,000	27,000
004 JL DESA	AD	079	91,000 s/d	114,000	103,000
004 JL RAYA	AE	080	73,000 s/d	91,000	82,000
004 JL RAYA	AF	078	114,000 s/d	142,000	128,000
004 JL RT	AE	080	73,000 s/d	91,000	82,000
005 JL DESA	AA	081	55,000 s/d	73,000	64,000
005 JL RAYA	AF	078	114,000 s/d	142,000	128,000
005 JL RT	AA	081	55,000 s/d	73,000	64,000
005 JL RT	AB	082	41,000 s/d	55,000	48,000
006 SAWAH BLOK 06	AG	084	23,000 s/d	31,000	27,000
006 SAWAH BLOK 06	AG	084	23,000 s/d	31,000	27,000
007 JL RAYA	AH	082	41,000 s/d	55,000	48,000
007 SAWAH BLOK 07	AH	082	41,000 s/d	55,000	48,000
008 JL DESA	AD	079	91,000 s/d	114,000	103,000
008 JL DESA	AE	080	73,000 s/d	91,000	82,000
008 JL DESA	AF	078	114,000 s/d	142,000	128,000
008 JL RAYA	AE	080	73,000 s/d	91,000	82,000
008 JL RAYA	AF	078	114,000 s/d	142,000	128,000
008 JL RT	AD	079	91,000 s/d	114,000	103,000
008 JL RT	AE	080	73,000 s/d	91,000	82,000
008 SAWAH BLOK 08	AI	081	55,000 s/d	73,000	64,000
008 SAWH BLOK 08	AI	081	55,000 s/d	73,000	64,000
009 SAWAH BLOK 009	AJ	081	55,000 s/d	73,000	64,000
009 SAWAH BLOK 009	AJ	081	55,000 s/d	73,000	64,000
009 SAWAH BLOK 09	AJ	081	55,000 s/d	73,000	64,000
009 SWAH BLOK 009	AJ	081	55,000 s/d	73,000	64,000
010 SAWAH BLK 010	AK	084	23,000 s/d	31,000	27,000
010 SAWAH BLOK 009	AK	084	23,000 s/d	31,000	27,000
010 SAWAH BLOK 010	AK	084	23,000 s/d	31,000	27,000
010 SWAH BLOK 010	AK	084	23,000 s/d	31,000	27,000
011 JALAN DESA	AD	079	91,000 s/d	114,000	103,000
011 JALAN DESA.	AD	079	91,000 s/d	114,000	103,000
011 JALAN KP RT	AE	080	73,000 s/d	91,000	82,000
011 JALAN RAYA	AE	080	73,000 s/d	91,000	82,000
011 JALAN RAYA	AF	078	114,000 s/d	142,000	128,000
011 JALAN RAYA3	AF	078	114,000 s/d	142,000	128,000
011 JALAN RT	AE	080	73,000 s/d	91,000	82,000
011 JALN KP RT	AE	080	73,000 s/d	91,000	82,000
011 JL DESA	AD	079	91,000 s/d	114,000	103,000
011 SAWAH BLOK 011	AE	080	73,000 s/d	91,000	82,000
011 SAWAH BLOK 011	AI	081	55,000 s/d	73,000	64,000
011 SAWAH BLOK 11	AI	081	55,000 s/d	73,000	64,000

KLASIFIKASI DAN BESARNYA NJOP PERMUKAAN BUMI BERUPA TANAH TAHUN 2021

PROPINSI:33-JAWA TENGAH
KAB/KOTA:26-PEKALONGAN

KECAMATAN:101-SIWALAN
KELURAHAN:002-WONOSARI

BLK NAMA JALAN	KODE KELAS		PENGGOLONGAN		KET NILAI JUAL
	ZNT	BUMI	NILAI JUAL BUMI (Rupiah/M2)		OBJEK PAJAK BUMI (Rupiah/M2)
012 JALAN DESA	AF	078	114,000 s/d	142,000	128,000
012 JALAN KP RT	AE	080	73,000 s/d	91,000	82,000
012 JALAN KP RT	AF	078	114,000 s/d	142,000	128,000
012 JALAN RAYA	AE	080	73,000 s/d	91,000	82,000
012 JALAN RAYA	AF	078	114,000 s/d	142,000	128,000
012 JALAN RAYA	AL	081	55,000 s/d	73,000	64,000
012 JALAN RT	AE	080	73,000 s/d	91,000	82,000
012 JALN KP RT	AE	080	73,000 s/d	91,000	82,000
012 JALN RT	AE	080	73,000 s/d	91,000	82,000
012 JL KP RT	AL	081	55,000 s/d	73,000	64,000
012 JL RT	AE	080	73,000 s/d	91,000	82,000
012 SAWAAH BLOK 012	AL	081	55,000 s/d	73,000	64,000
012 SAWAH BLOK 012	AF	078	114,000 s/d	142,000	128,000
012 SAWAH BLOK 012	AL	081	55,000 s/d	73,000	64,000
012 SAWAH BLOK 12	AF	078	114,000 s/d	142,000	128,000
012 SAWAH BLOK 12	AL	081	55,000 s/d	73,000	64,000
012 SWAH BLOK 012	AL	081	55,000 s/d	73,000	64,000

KLASIFIKASI DAN BESARNYA NJOP PERMUKAAN BUMI BERUPA TANAH TAHUN 2021

PROPINSI:33-JAWA TENGAH
KAB/KOTA:26-PEKALONGAN

KECAMATAN:101-SIWALAN
KELURAHAN:003-TENGENG WETAN

BLK NAMA JALAN	KODE ZNT	KELAS BUMI	PENGGOLONGAN NILAI JUAL BUMI (Rupiah/M2)	KET NILAI JUAL OBJEK PAJAK BUMI (Rupiah/M2)
001 DK TENGENG	AC	082	41,000 s/d	55,000 48,000
001 DSN TENGENG	AB	084	23,000 s/d	31,000 27,000
001 DSN TENGENG	AC	082	41,000 s/d	55,000 48,000
001 DSN TENGENG BLOK 001	AC	082	41,000 s/d	55,000 48,000
001 JL TENGENG SILUMBU	AD	080	73,000 s/d	91,000 82,000
001 JL RAYA SRAGI PAIT	AA	081	55,000 s/d	73,000 64,000
001 JL TENGENG SILUMAN	AD	080	73,000 s/d	91,000 82,000
001 JL TENGENG SILUMBU	AD	080	73,000 s/d	91,000 82,000
001 SAWAH TENEGNG	AB	084	23,000 s/d	31,000 27,000
001 SAWAH TENGENG	AB	084	23,000 s/d	31,000 27,000
001 TENGENG WETAN	AB	084	23,000 s/d	31,000 27,000
002 DK SILUMBU	AG	083	31,000 s/d	41,000 36,000
002 DK TENGENG	AC	082	41,000 s/d	55,000 48,000
002 DSN SILUMBU	AG	083	31,000 s/d	41,000 36,000
002 DSN TENGENG	AC	082	41,000 s/d	55,000 48,000
002 DUSUN SILUMBU	AG	083	31,000 s/d	41,000 36,000
002 JL TENGENG SILUMBU	AD	080	73,000 s/d	91,000 82,000
002 JL TENGENG SILUMBU	AD	080	73,000 s/d	91,000 82,000
002 JL TENGENG SILIMBU	AD	080	73,000 s/d	91,000 82,000
002 JL TENGENG SILUMBU	AD	080	73,000 s/d	91,000 82,000
002 JL TENGENG SILUMBU BLOK 002	AD	080	73,000 s/d	91,000 82,000
002 JLN TENGENG SILUMBU	AD	080	73,000 s/d	91,000 82,000
002 SAWAH SILUMBU	AF	084	23,000 s/d	31,000 27,000
002 SAWAH TENGENG	AE	084	23,000 s/d	31,000 27,000
002 SAWAH SILUMBU	AF	084	23,000 s/d	31,000 27,000
002 SAWAH SILUMBU BLOK 002	AF	084	23,000 s/d	31,000 27,000
002 SAWAH TANGENG	AE	084	23,000 s/d	31,000 27,000
002 SAWAH TENEGNG	AE	084	23,000 s/d	31,000 27,000
002 SAWAH TENGENG	AE	084	23,000 s/d	31,000 27,000
002 SAWAH TENGENG BLOK 002	AE	084	23,000 s/d	31,000 27,000
003 DARAT SILUMAN	AJ	084	23,000 s/d	31,000 27,000
003 DARAT SILUMBU	AJ	084	23,000 s/d	31,000 27,000
003 DARAT TENGENG	AJ	084	23,000 s/d	31,000 27,000
003 DK SILUMBU	AB	084	23,000 s/d	31,000 27,000
003 DK TENGENG	AB	084	23,000 s/d	31,000 27,000
003 DK TENGENG	AH	082	41,000 s/d	55,000 48,000
003 DK TENGENG	AI	081	55,000 s/d	73,000 64,000
003 DSN SILUMBU	AI	081	55,000 s/d	73,000 64,000
003 DSN SILUMBU	AK	083	31,000 s/d	41,000 36,000
003 DSN TENGENG	AB	084	23,000 s/d	31,000 27,000
003 DSN TENGENG	AH	082	41,000 s/d	55,000 48,000
003 DSN TENGENG	AI	081	55,000 s/d	73,000 64,000
003 DSN TENGENG	AJ	084	23,000 s/d	31,000 27,000
003 DSN TENGENG BLOK 003	AB	084	23,000 s/d	31,000 27,000
003 DSN TENGENG BLOK 003	AH	082	41,000 s/d	55,000 48,000
003 DSN TENGENGWETAN BLOK 003	AH	082	41,000 s/d	55,000 48,000
003 DUSUN TENGENG	AH	082	41,000 s/d	55,000 48,000
003 JL BENTENG SILUMAN	AI	081	55,000 s/d	73,000 64,000
003 JL BENTENG SILUMBU	AI	081	55,000 s/d	73,000 64,000
003 JL BENTENG SILUMBU BLOK 003	AI	081	55,000 s/d	73,000 64,000
003 JL BENTENG TENGENG	AI	081	55,000 s/d	73,000 64,000
003 JL BENTENG TENGENG BLOK 003	AI	081	55,000 s/d	73,000 64,000

KLASIFIKASI DAN BESARNYA NJOP PERMUKAAN BUMI BERUPA TANAH TAHUN 2021

PROPINSI:33-JAWA TENGAH
KAB/KOTA:26-PEKALONGAN

KECAMATAN:101-SIWALAN
KELURAHAN:003-TENGENG WETAN

BLK NAMA JALAN	KODE ZNT	KELAS BUMI	PENGGOLONGAN NILAI JUAL BUMI (Rupiah/M2)	KET NILAI JUAL OBJEK PAJAK BUMI (Rupiah/M2)
003 JL BNT TENEGNG	AI	081	55,000 s/d 73,000	64,000
003 JL BNT TENGENG	AI	081	55,000 s/d 73,000	64,000
003 JL RAYA SRAGI PAIT	BR	078	114,000 s/d 142,000	128,000
003 JL RAYA SRAGI-PAIT	BR	078	114,000 s/d 142,000	128,000
003 JL TENGENG	AJ	084	23,000 s/d 31,000	27,000
003 SAWAH SILUMBU	AB	084	23,000 s/d 31,000	27,000
004 DK GANBDU LOR	AL	083	31,000 s/d 41,000	36,000
004 DK GANDU GEMPOL	AL	083	31,000 s/d 41,000	36,000
004 DK GANDU LOR	AL	083	31,000 s/d 41,000	36,000
004 DK GANDU LOR	AM	084	23,000 s/d 31,000	27,000
004 DK GANDU LOR	AN	081	55,000 s/d 73,000	64,000
004 DK SILUMBU	AG	083	31,000 s/d 41,000	36,000
004 JL GANDU LOR	AN	081	55,000 s/d 73,000	64,000
004 JL GANDU LOR	AO	083	31,000 s/d 41,000	36,000
004 JL GANDU LOR 5	AO	083	31,000 s/d 41,000	36,000
004 JL GANDU LOR S	AO	083	31,000 s/d 41,000	36,000
004 JL GANDU LOR.5	AO	083	31,000 s/d 41,000	36,000
004 JL SILUMBU	AG	083	31,000 s/d 41,000	36,000
004 SAWAH GANDU LOR	AM	084	23,000 s/d 31,000	27,000
004 SAWAH TENGENG	AM	084	23,000 s/d 31,000	27,000
005 DARAT GANDU LOR	AR	084	23,000 s/d 31,000	27,000
005 DARAT SILEMBU	AE	084	23,000 s/d 31,000	27,000
005 DK GANDU LOR	AP	083	31,000 s/d 41,000	36,000
005 DK SILUMBU	AP	083	31,000 s/d 41,000	36,000
005 JL GANDU LOR	AQ	082	41,000 s/d 55,000	48,000
005 JL BENTENG GANDU LOR	AQ	082	41,000 s/d 55,000	48,000
005 JL BENTENG GANDU LOR	AQ	082	41,000 s/d 55,000	48,000
005 JL GANDU LOR	AL	083	31,000 s/d 41,000	36,000
005 JL GANDU LOR	AQ	082	41,000 s/d 55,000	48,000
006 DARAT KENDAYAAN	AS	084	23,000 s/d 31,000	27,000
006 DARAT KENDAYAAN LOR	AS	084	23,000 s/d 31,000	27,000
006 DARAT KENDAYAAN LOR	AT	083	31,000 s/d 41,000	36,000
006 DARAT KENDAYAAN LOR BLOK 006	AS	084	23,000 s/d 31,000	27,000
006 DARAT KENDAYAAN LOR BLOK 006	AT	083	31,000 s/d 41,000	36,000
006 DARAT KENDAYAAN	AC	082	41,000 s/d 55,000	48,000
006 DARAT KENDAYAAN	AR	084	23,000 s/d 31,000	27,000
006 DARAT KENDAYAAN BLOK 006	AR	084	23,000 s/d 31,000	27,000
006 DARAT KENDAYAAN BLOK 006	AS	084	23,000 s/d 31,000	27,000
006 DARAT KENDAYAAN LOR	AR	084	23,000 s/d 31,000	27,000
006 DARAT KENDAYAAN LOR	AS	084	23,000 s/d 31,000	27,000
006 DARAT KENDAYAAN LOR	AT	083	31,000 s/d 41,000	36,000
006 DARAT KENDAYAAN LOR BLOK 006	AS	084	23,000 s/d 31,000	27,000
006 DARAT SILEMBU	AE	084	23,000 s/d 31,000	27,000
006 DARAT SILUMBU	AF	084	23,000 s/d 31,000	27,000
006 DK KENDAYAAN	AT	083	31,000 s/d 41,000	36,000
006 DK KENDAYAAN BLOK 006	AT	083	31,000 s/d 41,000	36,000
006 DK KENDAYAAN LOR	AT	083	31,000 s/d 41,000	36,000
006 DRT KENDAYAAN	AT	083	31,000 s/d 41,000	36,000
006 DRT KENDAYAAN	AU	082	41,000 s/d 55,000	48,000
006 DRT KENDAYAAN LOR	AT	083	31,000 s/d 41,000	36,000
006 DS KENDAYAAN LOR	AT	083	31,000 s/d 41,000	36,000
006 DSN KENDAYAAN LOR	AT	083	31,000 s/d 41,000	36,000

KLASIFIKASI DAN BESARNYA NJOP PERMUKAAN BUMI BERUPA TANAH TAHUN 2021

PROPINSI:33-JAWA TENGAH
KAB/KOTA:26-PEKALONGAN

KECAMATAN:101-SIWALAN
KELURAHAN:003-TENGENG WETAN

BLK NAMA JALAN	KODE KELAS		PENGGOLONGAN		KET NILAI JUAL OBJEK PAJAK BUMI (Rupiah/M2)
	ZNT	BUMI	NILAI JUAL BUMI (Rupiah/M2)		
006 DSN KENDAYAAN LOR	AT	083	31,000 s/d	41,000	36,000
006 DSN KENDAYAAN LOR BLOK 006	AT	083	31,000 s/d	41,000	36,000
006 DSN KENDAYAAN	AT	083	31,000 s/d	41,000	36,000
006 DSN KENDAYAAN LOR	AS	084	23,000 s/d	31,000	27,000
006 DSN KENDAYAAN LOR	AT	083	31,000 s/d	41,000	36,000
006 DSN KENDAYAAN LOR BLOK 006	AS	084	23,000 s/d	31,000	27,000
006 DSN KENDAYAAN LOR BLOK 006	AT	083	31,000 s/d	41,000	36,000
006 DSN TENGENG WETAN	AT	083	31,000 s/d	41,000	36,000
006 DUSUN KENDAYAAN LOR	AT	083	31,000 s/d	41,000	36,000
006 DUSUN KENDAYAN LOR	AT	083	31,000 s/d	41,000	36,000
006 JL KENDAYAAN LOR	AT	083	31,000 s/d	41,000	36,000
006 JL KENDAYAAN LOR	AU	082	41,000 s/d	55,000	48,000
006 JL KENDAYAAN LOR BLOK 006	AU	082	41,000 s/d	55,000	48,000
006 JLN KENDAYAAN LOR	AU	082	41,000 s/d	55,000	48,000
006 KENDAYAAN LOR	AT	083	31,000 s/d	41,000	36,000
006 SAWAH BLOK 006 TENGENG	AE	084	23,000 s/d	31,000	27,000
007 DARAT KENDAYAAN LOR	BS	083	31,000 s/d	41,000	36,000
007 DARAT KENDAYAAN LOR	AJ	084	23,000 s/d	31,000	27,000
007 DARAT KENDAYAAN LOR	BS	083	31,000 s/d	41,000	36,000
007 DARAT KENDAYAAN LOR BLOK 007	BS	083	31,000 s/d	41,000	36,000
007 DARAT KENDAYAAN	AJ	084	23,000 s/d	31,000	27,000
007 DARAT KENDAYAAN LOR	AJ	084	23,000 s/d	31,000	27,000
007 DARAT KENDAYAAN LOR	BS	083	31,000 s/d	41,000	36,000
007 DARAT KENDAYAAN LOR BLOK 007	AJ	084	23,000 s/d	31,000	27,000
007 DARAT KENDAYAN	AJ	084	23,000 s/d	31,000	27,000
007 DARAT KENDAYAN LOR	BS	083	31,000 s/d	41,000	36,000
007 DK KENDAYAAN LOR	AT	083	31,000 s/d	41,000	36,000
007 DK KENDAYAAN	AT	083	31,000 s/d	41,000	36,000
007 DK KENDAYAAN BLOK 007	AU	082	41,000 s/d	55,000	48,000
007 DK KENDAYAAN LOR	AT	083	31,000 s/d	41,000	36,000
007 DSN BUNTU	AX	083	31,000 s/d	41,000	36,000
007 DSN KENDAYAAN LOR	AT	083	31,000 s/d	41,000	36,000
007 JL KENDAYAAN LOR BLOK 007	AU	082	41,000 s/d	55,000	48,000
007 JL BUNTU	AV	083	31,000 s/d	41,000	36,000
007 JL KENDAYAAN LOR	AT	083	31,000 s/d	41,000	36,000
007 JL KENDAYAAN LOR	AU	082	41,000 s/d	55,000	48,000
007 JL KENDAYAAN LOR BLOK 007	AU	082	41,000 s/d	55,000	48,000
007 SAWAH KENDAYAAN LOR	AW	084	23,000 s/d	31,000	27,000
007 SAWAH KENDAYAAN	AW	084	23,000 s/d	31,000	27,000
007 SAWAH KENDAYAAN LOR	AW	084	23,000 s/d	31,000	27,000
007 SAWAH KENDAYAAN	AW	084	23,000 s/d	31,000	27,000
007 SAWAH KENDAYAAN LOR	AW	084	23,000 s/d	31,000	27,000
007 SAWAH KENDAYAAN LOR	AW	084	23,000 s/d	31,000	27,000
007 SAWAH KENDAYAAN LOR BLOK 007	AW	084	23,000 s/d	31,000	27,000
008 BUNTU	AX	083	31,000 s/d	41,000	36,000
008 BUNTU	BS	083	31,000 s/d	41,000	36,000
008 DARAT BUNTU	BS	083	31,000 s/d	41,000	36,000
008 DK BUNTU	AX	083	31,000 s/d	41,000	36,000
008 DK KENDAYAAN	AT	083	31,000 s/d	41,000	36,000
008 DK KENDAYAAN LOR	AT	083	31,000 s/d	41,000	36,000
008 DK KENDAYAAN LOR BLOK 008	AT	083	31,000 s/d	41,000	36,000
008 DK TENGENG	AT	083	31,000 s/d	41,000	36,000

KLASIFIKASI DAN BESARNYA NJOP PERMUKAAN BUMI BERUPA TANAH TAHUN 2021

PROPINSI:33-JAWA TENGAH
KAB/KOTA:26-PEKALONGAN

KECAMATAN:101-SIWALAN
KELURAHAN:003-TENGENG WETAN

BLK NAMA JALAN	KODE ZNT	KELAS BUMI	PENGGOLONGAN NILAI JUAL BUMI (Rupiah/M2)	KET NILAI JUAL OBJEK PAJAK BUMI (Rupiah/M2)	
008 JL BUNTU	AV	083	31,000 s/d	41,000	36,000
008 SAWAH BUNTU	AY	084	23,000 s/d	31,000	27,000
009 DARAT BUNTU	AX	083	31,000 s/d	41,000	36,000
009 DK BUNTU	AX	083	31,000 s/d	41,000	36,000
009 DK KENDAYAAN	AX	083	31,000 s/d	41,000	36,000
009 DUKUH BUNTU	AZ	084	23,000 s/d	31,000	27,000
009 JL BUNTU	AV	083	31,000 s/d	41,000	36,000
009 JL BUNTU	AX	083	31,000 s/d	41,000	36,000
009 SAWAH KENDAYAAN	AZ	084	23,000 s/d	31,000	27,000
009 SAWAH KENDAYAAN KIDUL	AZ	084	23,000 s/d	31,000	27,000
009 SAWAH KENDAYAAN KIDUL BLOK 00	AZ	084	23,000 s/d	31,000	27,000
010 DARAT CANGKRING KULON	BA	085	17,000 s/d	23,000	20,000
010 DARAT CANGKRING KULON BLOK 01	BA	085	17,000 s/d	23,000	20,000
010 DARAT GANDU KIDUL	BA	085	17,000 s/d	23,000	20,000
010 DK CANGKRING KULON	BA	085	17,000 s/d	23,000	20,000
010 DK CANGKRING KULON	BC	083	31,000 s/d	41,000	36,000
010 DK CANGKRING KULON	BE	083	31,000 s/d	41,000	36,000
010 DK GANDU GEMPOL	BC	083	31,000 s/d	41,000	36,000
010 DK GANDU KIDUL	BA	085	17,000 s/d	23,000	20,000
010 DK GANDU KIDUL	BC	083	31,000 s/d	41,000	36,000
010 DK GNDU KIDUL	BC	083	31,000 s/d	41,000	36,000
010 DUKUH BENTENG GANDU KIDUL	BC	083	31,000 s/d	41,000	36,000
010 DUKUH GANDU KIDUL	BC	083	31,000 s/d	41,000	36,000
010 JL BANTENG GANDU KIDUL	BB	082	41,000 s/d	55,000	48,000
010 JL BENTENG CANGKRING KULON	BB	082	41,000 s/d	55,000	48,000
010 JL BENTENG GANDU KIDUL	BB	082	41,000 s/d	55,000	48,000
010 JL CANGKRING KULON	BB	082	41,000 s/d	55,000	48,000
010 JL CANGKRING KULON	BJ	083	31,000 s/d	41,000	36,000
010 JL CANGRING KULON	BB	082	41,000 s/d	55,000	48,000
010 JL GANDU KIDUL	BB	082	41,000 s/d	55,000	48,000
010 SAWAH CANGKRING KULON	BD	084	23,000 s/d	31,000	27,000
010 SAWAH GANDU KIDUL	BD	084	23,000 s/d	31,000	27,000
010 SAWAHGANDU KIDUL	BD	084	23,000 s/d	31,000	27,000
011 DK GANDU GEMPOL	BH	083	31,000 s/d	41,000	36,000
011 DK GANDU GEMPOL	BH	083	31,000 s/d	41,000	36,000
011 DK GANDU GEMPOL BLOK 011	BH	083	31,000 s/d	41,000	36,000
011 DK GANDU GEMPOL S	BH	083	31,000 s/d	41,000	36,000
011 DK GANDU KIDUL S	BG	083	31,000 s/d	41,000	36,000
011 DK. GANDU GEMPOL	BH	083	31,000 s/d	41,000	36,000
011 DUKUH GANDU GEMPOL	BH	083	31,000 s/d	41,000	36,000
011 JL GANDU GEMPOL	BF	081	55,000 s/d	73,000	64,000
011 JL GANDU GEMPOL	BG	083	31,000 s/d	41,000	36,000
011 JL GANDU GEMPOL S	BG	083	31,000 s/d	41,000	36,000
011 JL GANDU GEMPOL.5	BG	083	31,000 s/d	41,000	36,000
011 JL GANDU KIDUL	BG	083	31,000 s/d	41,000	36,000
011 SAWAH GANDU GEMPOL	BI	084	23,000 s/d	31,000	27,000
011 SAWAH GANDU GEMPOL	BI	084	23,000 s/d	31,000	27,000
011 SAWAH GANDU GEMPOL BLOK 011	BI	084	23,000 s/d	31,000	27,000
011 SAWAH GANDU GENMPOL	BI	084	23,000 s/d	31,000	27,000
011 SAWAH GANDU KIDUL	BI	084	23,000 s/d	31,000	27,000
011 SK GANDU GEMPOL	BH	083	31,000 s/d	41,000	36,000
012 DARAT CANGKRING KULON	BK	085	17,000 s/d	23,000	20,000

KLASIFIKASI DAN BESARNYA NJOP PERMUKAAN BUMI BERUPA TANAH TAHUN 2021

PROPINSI:33-JAWA TENGAH
KAB/KOTA:26-PEKALONGAN

KECAMATAN:101-SIWALAN
KELURAHAN:003-TENGENG WETAN

BLK NAMA JALAN	KODE KELAS		PENGGOLONGAN		KET NILAI JUAL
	ZNT	BUMI	NILAI JUAL BUMI	(Rupiah/M2)	OBJEK PAJAK BUMI
					(Rupiah/M2)
012 DARAT CANGKRING KULON	BK	085	17,000 s/d	23,000	20,000
012 DK CANGKRING KULON	BM	083	31,000 s/d	41,000	36,000
012 DK CANGKRING KULON	BL	082	41,000 s/d	55,000	48,000
012 DK CANGKRING KULON	BM	083	31,000 s/d	41,000	36,000
012 DK CANGKRING KULON	BL	082	41,000 s/d	55,000	48,000
012 DK CANGKRING KULON	BM	083	31,000 s/d	41,000	36,000
012 DUKUH CANGKRING KULON	BJ	083	31,000 s/d	41,000	36,000
012 JL CANGKRING KULON	BN	083	31,000 s/d	41,000	36,000
012 JL CANGKRING KULON	BL	082	41,000 s/d	55,000	48,000
012 JL CANGKRING KULON	BN	083	31,000 s/d	41,000	36,000
012 JL CANGKRING KULON BLOK 012	BL	082	41,000 s/d	55,000	48,000
012 JL CANGKRING KULON	BJ	083	31,000 s/d	41,000	36,000
012 JL CANGKRING KULON	BL	082	41,000 s/d	55,000	48,000
012 JL CANGKRING KULON	BN	083	31,000 s/d	41,000	36,000
012 JL CANGKRINGAN KULON	BL	082	41,000 s/d	55,000	48,000
012 JL CANGKRING KULON	BN	083	31,000 s/d	41,000	36,000
012 JL.KAMPUNG	BL	082	41,000 s/d	55,000	48,000
012 JLN CANGKRING KULON	BN	083	31,000 s/d	41,000	36,000
012 SAWAH CANGKRING KULON	BO	084	23,000 s/d	31,000	27,000
012 SAWAH CANGKRING KULON	BO	084	23,000 s/d	31,000	27,000
012 SAWAH CANGKRING KULON	BO	084	23,000 s/d	31,000	27,000
012 SAWAH CANGKRING KULON	BO	084	23,000 s/d	31,000	27,000
012 SAWAH CANGKRING KULON	BO	084	23,000 s/d	31,000	27,000
012 SAWAH COKRAH	BO	084	23,000 s/d	31,000	27,000
013 DARAT CANGKRING WETAN	BP	083	31,000 s/d	41,000	36,000
013 DARAT CANGKRING WETAN	BP	083	31,000 s/d	41,000	36,000
013 DARAT CANGKRING WETAN	BP	083	31,000 s/d	41,000	36,000
013 DK CANGKRING WETAN	BP	083	31,000 s/d	41,000	36,000
013 DK CANGKRINGWETAN	BP	083	31,000 s/d	41,000	36,000
013 DSN CANGKRING WETAN	BP	083	31,000 s/d	41,000	36,000
013 DSN CANGKRING WETAN	BP	083	31,000 s/d	41,000	36,000
013 DSN CANGKRINGAN WETAN	BP	083	31,000 s/d	41,000	36,000
013 DUSUN CANGKRING WETAN	BP	083	31,000 s/d	41,000	36,000
013 DUSUN CANGKRINGAN WETAN	BP	083	31,000 s/d	41,000	36,000
013 JL CANGKRING WETAN	BN	083	31,000 s/d	41,000	36,000
013 JL CANGKRING WETAN	BN	083	31,000 s/d	41,000	36,000
013 JL CANGKRING WETAN	BN	083	31,000 s/d	41,000	36,000
013 JL CANGKRINGAN WETAN	BN	083	31,000 s/d	41,000	36,000
013 SAWAH CANGKRING WETAN	BQ	084	23,000 s/d	31,000	27,000
013 SAWAH CANGKRING WETAN	BQ	084	23,000 s/d	31,000	27,000

KLASIFIKASI DAN BESARNYA NJOP PERMUKAAN BUMI BERUPA TANAH TAHUN 2021

PROPINSI:33-JAWA TENGAH
KAB/KOTA:26-PEKALONGAN

KECAMATAN:101-SIWALAN
KELURAHAN:004-TUNJUNGSARI

BLK NAMA JALAN	KODE KELAS		PENGGOLONGAN		KET NILAI JUAL
	ZNT	BUMI	NILAI JUAL	BUMI	OBJEK PAJAK BUMI
			(Rupiah/M2)		(Rupiah/M2)
001 SAWAH BLOK 001	AC	082	41,000	s/d 55,000	48,000
001 SAWAH BLOK 01	AC	082	41,000	s/d 55,000	48,000
002 SAWAH BLOK 002	AD	081	55,000	s/d 73,000	64,000
002 SAWAH KLANYAH	AD	081	55,000	s/d 73,000	64,000
002 SAWAH KLANYAH BLOK 002	AD	081	55,000	s/d 73,000	64,000
002 SAWAH KLANYAH BLOK 002	AD	081	55,000	s/d 73,000	64,000
002 SAWAH KLANYAH WETAN	AD	081	55,000	s/d 73,000	64,000
002 SAWAH PANJERAN	AD	081	55,000	s/d 73,000	64,000
002 SAWAH PANJERAN BLOK 002	AD	081	55,000	s/d 73,000	64,000
002 SAWAH WETAN KALI	AD	081	55,000	s/d 73,000	64,000
003 DARATAN BLOK 003	AB	081	55,000	s/d 73,000	64,000
003 DK.KLANYAH	AC	082	41,000	s/d 55,000	48,000
003 JL.KAMPUNG	AB	081	55,000	s/d 73,000	64,000
003 KAMPUNG	AB	081	55,000	s/d 73,000	64,000
003 KLANYAH WETAN	AB	081	55,000	s/d 73,000	64,000
003 SAWAH BLOK 003	AC	082	41,000	s/d 55,000	48,000
003 SAWAH BLOK 003	AB	081	55,000	s/d 73,000	64,000
003 SAWAH BLOK 003	AC	082	41,000	s/d 55,000	48,000
003 SAWAH BLOK 03	AC	082	41,000	s/d 55,000	48,000
003 SAWAH KLANYAH	AC	082	41,000	s/d 55,000	48,000
003 SAWAH KLANYAH BLOK 003	AC	082	41,000	s/d 55,000	48,000
003 SAWAH KLAYAH	AC	082	41,000	s/d 55,000	48,000
003 SAWAH LOR STREM	AC	082	41,000	s/d 55,000	48,000
003 SAWAH RANDU	AC	082	41,000	s/d 55,000	48,000
003 SAWAH STREAM	AC	082	41,000	s/d 55,000	48,000
003 SAWAH STREM	AC	082	41,000	s/d 55,000	48,000
004 DARATAN KLAYAH	AB	081	55,000	s/d 73,000	64,000
004 DK KLANYAH	AB	081	55,000	s/d 73,000	64,000
004 DK KLANYAH WETAN	AB	081	55,000	s/d 73,000	64,000
004 DK.KLANYAH	AB	081	55,000	s/d 73,000	64,000
004 JL KAMPUNG	AB	081	55,000	s/d 73,000	64,000
004 JL.KAMPUNG	AB	081	55,000	s/d 73,000	64,000
004 JL.KAMPUNG	AH	084	23,000	s/d 31,000	27,000
004 KAMPUNG	AB	081	55,000	s/d 73,000	64,000
004 KLANYAH	AB	081	55,000	s/d 73,000	64,000
004 SAWAH BLOK 004	AH	084	23,000	s/d 31,000	27,000
004 SAWAH WETAN DESA	AH	084	23,000	s/d 31,000	27,000
005 DK KLANYAH	AB	081	55,000	s/d 73,000	64,000
005 DK. KLANYAH	AB	081	55,000	s/d 73,000	64,000
005 DK.KLANYAH	AB	081	55,000	s/d 73,000	64,000
005 JL DESA	AA	080	73,000	s/d 91,000	82,000
005 JL KAMPUNG	AB	081	55,000	s/d 73,000	64,000
005 JL.DESA	AA	080	73,000	s/d 91,000	82,000
005 JL.KAMPUNG	AA	080	73,000	s/d 91,000	82,000
005 JL.KAMPUNG	AB	081	55,000	s/d 73,000	64,000
005 KAMPUNG	AB	081	55,000	s/d 73,000	64,000
005 KEBON KLAYAH	AB	081	55,000	s/d 73,000	64,000
005 KLANYAH	AA	080	73,000	s/d 91,000	82,000
005 KLANYAH	AB	081	55,000	s/d 73,000	64,000
005 SAWAH KLANYAH	AC	082	41,000	s/d 55,000	48,000
005 TUNJUNGSARI	AC	082	41,000	s/d 55,000	48,000
006 GEMPOL	AE	082	41,000	s/d 55,000	48,000

KLASIFIKASI DAN BESARNYA NJOP PERMUKAAN BUMI BERUPA TANAH TAHUN 2021

PROPINSI:33-JAWA TENGAH
KAB/KOTA:26-PEKALONGAN

KECAMATAN:101-SIWALAN
KELURAHAN:004-TUNJUNGSARI

BLK NAMA JALAN	KODE ZNT	KELAS BUMI	PENGGOLONGAN NILAI JUAL BUMI (Rupiah/M2)	KET NILAI JUAL OBJEK PAJAK BUMI (Rupiah/M2)
006 SAAWH BLOK 006	AE	082	41,000 s/d 55,000	48,000
006 SAWAH BLOK 006	AE	082	41,000 s/d 55,000	48,000
006 SAWAH ANIMAN	AE	082	41,000 s/d 55,000	48,000
006 SAWAH BLOK 006	AE	082	41,000 s/d 55,000	48,000
006 SAWAH BLOK 003	AE	082	41,000 s/d 55,000	48,000
006 SAWAH BLOK 005	AE	082	41,000 s/d 55,000	48,000
006 SAWAH BLOK 006	AE	082	41,000 s/d 55,000	48,000
006 SAWAH BLOK 011	AE	082	41,000 s/d 55,000	48,000
006 SAWAH BLOK 016	AE	082	41,000 s/d 55,000	48,000
006 SAWAH BLOK 06	AE	082	41,000 s/d 55,000	48,000
006 SAWAH BLOK GEMPOL	AE	082	41,000 s/d 55,000	48,000
006 SAWAH GEMPOL	AE	082	41,000 s/d 55,000	48,000
006 SAWAH GEMPOL BLOK 006	AE	082	41,000 s/d 55,000	48,000
006 SAWAH KLANYAH	AE	082	41,000 s/d 55,000	48,000
006 SAWAH KLANYAH BLOK 006	AE	082	41,000 s/d 55,000	48,000
006 SAWAH LOR RESMIL BLOK 006	AE	082	41,000 s/d 55,000	48,000
006 SAWAH TUNJUNG	AE	082	41,000 s/d 55,000	48,000
007 DARAT BLOK 007	AF	084	23,000 s/d 31,000	27,000
007 GEMPOL LOR SEPUR	AF	084	23,000 s/d 31,000	27,000
007 SAWAH LOR SEPUR BLOK 007	AF	084	23,000 s/d 31,000	27,000
008 DK GEMPOL	AB	081	55,000 s/d 73,000	64,000
008 DK. GEMPOL	AB	081	55,000 s/d 73,000	64,000
008 DK.GEMPOL	AB	081	55,000 s/d 73,000	64,000
008 DUKUH GEMPOL	AB	081	55,000 s/d 73,000	64,000
008 GEMPOL	AB	081	55,000 s/d 73,000	64,000
008 JL.KAMPUNG	AB	081	55,000 s/d 73,000	64,000
008 KAMPUNG	AB	081	55,000 s/d 73,000	64,000
008 KAMPUNG	AB	081	55,000 s/d 73,000	64,000
009 SAWAH BLOK 009	AG	084	23,000 s/d 31,000	27,000
009 SAWAH BLOK 009	AG	084	23,000 s/d 31,000	27,000
009 SAWAH BLOK 09	AG	084	23,000 s/d 31,000	27,000
009 SAWAH BLOK SIER	AG	084	23,000 s/d 31,000	27,000
009 SAWAH KULON ISER	AG	084	23,000 s/d 31,000	27,000
009 SAWAH KULON SIER	AG	084	23,000 s/d 31,000	27,000
009 SAWAH KULON SIER BLOK 009	AG	084	23,000 s/d 31,000	27,000
009 TUNJUNG	AG	084	23,000 s/d 31,000	27,000
010 DK TANJUNG	AB	081	55,000 s/d 73,000	64,000
010 DK TUNJUNG	AA	080	73,000 s/d 91,000	82,000
010 DK TUNJUNG	AB	081	55,000 s/d 73,000	64,000
010 DK TUNJUUNG	AB	081	55,000 s/d 73,000	64,000
010 DK. TUNJUNG	AB	081	55,000 s/d 73,000	64,000
010 DK.TUNJUNG	AB	081	55,000 s/d 73,000	64,000
010 GG LAPANGAN	AB	081	55,000 s/d 73,000	64,000
010 JL DESA	AA	080	73,000 s/d 91,000	82,000
010 JL DESA	AB	081	55,000 s/d 73,000	64,000
010 JL KAMPUNG	AA	080	73,000 s/d 91,000	82,000
010 JL KAMPUNG	AB	081	55,000 s/d 73,000	64,000
010 KAUMAN	AA	080	73,000 s/d 91,000	82,000
010 SAWAH BLOK 010	AL	084	23,000 s/d 31,000	27,000
010 TUNJUNG	AA	080	73,000 s/d 91,000	82,000
011 SAWAH BLOK 011	AI	082	41,000 s/d 55,000	48,000
011 SAWAH WETAN DESA	AI	082	41,000 s/d 55,000	48,000

KLASIFIKASI DAN BESARNYA NJOP PERMUKAAN BUMI BERUPA TANAH TAHUN 2021

PROPINSI:33-JAWA TENGAH
KAB/KOTA:26-PEKALONGAN

KECAMATAN:101-SIWALAN
KELURAHAN:004-TUNJUNGSARI

BLK NAMA JALAN	KODE KELAS		PENGGOLONGAN		KET NILAI JUAL OBJEK PAJAK BUMI (Rupiah/M2)
	ZNT	BUMI	NILAI JUAL	BUMI (Rupiah/M2)	
011 SAWAH WETAN DESO	AI	082	41,000 s/d	55,000	48,000
011 SAWAH WETAN DESO BLOK 011	AI	082	41,000 s/d	55,000	48,000
012 DJ TUNJUNG	AA	080	73,000 s/d	91,000	82,000
012 DK TUNJUNG	AA	080	73,000 s/d	91,000	82,000
012 DK.TUNJUNG	AB	081	55,000 s/d	73,000	64,000
012 GG H ANAS	AB	081	55,000 s/d	73,000	64,000
012 GG. H ANAS	AB	081	55,000 s/d	73,000	64,000
012 JL DESA	AA	080	73,000 s/d	91,000	82,000
012 JL H ANAS	AB	081	55,000 s/d	73,000	64,000
012 JL KAMPUNG	AB	081	55,000 s/d	73,000	64,000
012 JLDESA	AA	080	73,000 s/d	91,000	82,000
012 KAMPUNG	AB	081	55,000 s/d	73,000	64,000
012 TUNJUNG	AA	080	73,000 s/d	91,000	82,000
013 BEGAL KULON	AB	081	55,000 s/d	73,000	64,000
013 DK KAUMAN	AB	081	55,000 s/d	73,000	64,000
013 GUMUK BEGAL KULON	AB	081	55,000 s/d	73,000	64,000
013 JL KAMPUNG	AB	081	55,000 s/d	73,000	64,000
013 KAUMAN KULON	AB	081	55,000 s/d	73,000	64,000
013 KEBON KULON	AB	081	55,000 s/d	73,000	64,000
013 V	AB	081	55,000 s/d	73,000	64,000
014 COKRAH BLOK 014	AJ	081	55,000 s/d	73,000	64,000
014 JL KAMPUNG	AB	081	55,000 s/d	73,000	64,000
014 KAMPUNG	AB	081	55,000 s/d	73,000	64,000
014 KEBON BEGAL	AB	081	55,000 s/d	73,000	64,000
014 KEBON BEGAL KULON	AB	081	55,000 s/d	73,000	64,000
014 SAWAH BLOK 014	AJ	081	55,000 s/d	73,000	64,000
014 SAWAH KAUMAN BLOK 014	AJ	081	55,000 s/d	73,000	64,000
015 COKRAH BEGAL	AB	081	55,000 s/d	73,000	64,000
015 DK KAUMAN	AA	080	73,000 s/d	91,000	82,000
015 DK KAUMAN	AB	081	55,000 s/d	73,000	64,000
015 DK. KAUMAN	AA	080	73,000 s/d	91,000	82,000
015 DK.KAUMAN	AB	081	55,000 s/d	73,000	64,000
015 JL DE4SA	AA	080	73,000 s/d	91,000	82,000
015 JL DESA	AA	080	73,000 s/d	91,000	82,000
015 JL DESA	AB	081	55,000 s/d	73,000	64,000
015 JL KAMPUNG	AA	080	73,000 s/d	91,000	82,000
015 JL KAMPUNG	AB	081	55,000 s/d	73,000	64,000
015 JL KAMPUNG BLOK 015	AB	081	55,000 s/d	73,000	64,000
015 KAUMAN	AA	080	73,000 s/d	91,000	82,000
015 KAUMAN	AB	081	55,000 s/d	73,000	64,000
015 KEBON BEGAL KIDUL	AA	080	73,000 s/d	91,000	82,000
015 KEBON BEGAL KIDUL	AB	081	55,000 s/d	73,000	64,000
015 KEBON KAUMAN	AB	081	55,000 s/d	73,000	64,000
016 KAMPUNG	AB	081	55,000 s/d	73,000	64,000
016 KAUMAN	AB	081	55,000 s/d	73,000	64,000
017 DARAT BLOK 017	AK	082	41,000 s/d	55,000	48,000
017 DARAT KULON KALI	AK	082	41,000 s/d	55,000	48,000
017 DARATAN KULON KALI	AK	082	41,000 s/d	55,000	48,000
017 GEMPOL	AK	082	41,000 s/d	55,000	48,000
017 GEMPOL KULON KALI	AK	082	41,000 s/d	55,000	48,000
017 KULON KALI BLOK 017	AK	082	41,000 s/d	55,000	48,000
017 KULON KALI COKRAH	AK	082	41,000 s/d	55,000	48,000

KLASIFIKASI DAN BESARNYA NJOP PERMUKAAN BUMI BERUPA TANAH TAHUN 2021

PROPINSI:33-JAWA TENGAH
KAB/KOTA:26-PEKALONGAN

KECAMATAN:101-SIWALAN
KELURAHAN:004-TUNJUNGSARI

BLK NAMA JALAN	KODE ZNT	KELAS BUMI	PENGGOLONGAN NILAI JUAL BUMI (Rupiah/M2)	KET OBJEK PAJAK BUMI (Rupiah/M2)	NILAI JUAL
017 SAWAH BLOK 017	AK	082	41,000 s/d	55,000	48,000
017 SAWAH BLOK GEMPOL KULON KALI	AK	082	41,000 s/d	55,000	48,000
017 SAWAH GEMPOL COKRAH BLOK 017	AK	082	41,000 s/d	55,000	48,000
017 SAWAH KULON KALI	AK	082	41,000 s/d	55,000	48,000
017 SAWAH KULON KALI BLOK 017	AK	082	41,000 s/d	55,000	48,000

KLASIFIKASI DAN BESARNYA NJOP PERMUKAAN BUMI BERUPA TANAH TAHUN 2021

PROPINSI:33-JAWA TENGAH
KAB/KOTA:26-PEKALONGAN

KECAMATAN:101-SIWALAN
KELURAHAN:005-BLIMBING WULUH

BLK NAMA JALAN	KODE KELAS		PENGGOLONGAN		KET NILAI JUAL
	ZNT	BUMI	NILAI JUAL BUMI	(Rupiah/M2)	OBJEK PAJAK BUMI
					(Rupiah/M2)
001 DK BLIMBING LOR	AA	084	23,000 s/d	31,000	27,000
001 SAWAH BLOK 001	AA	084	23,000 s/d	31,000	27,000
002 DK BLIMBING LOR	AB	082	41,000 s/d	55,000	48,000
002 JL DESA	AQ	081	55,000 s/d	73,000	64,000
002 JL KP BLIMBING LOR	AB	082	41,000 s/d	55,000	48,000
002 SAWAH BLOK 002	AA	084	23,000 s/d	31,000	27,000
002 SAWAH BLOK 002	AB	082	41,000 s/d	55,000	48,000
003 JL DESA	AB	082	41,000 s/d	55,000	48,000
003 JL DK BLIMBING LOR	AB	082	41,000 s/d	55,000	48,000
003 JL KP BLIMBING LOR	AB	082	41,000 s/d	55,000	48,000
003 JL KP BLIMBING LOR	AC	084	23,000 s/d	31,000	27,000
003 KP BLIMBING LOR	AC	084	23,000 s/d	31,000	27,000
003 KP RT BLIMBING KULON	AC	084	23,000 s/d	31,000	27,000
003 KP RT BLIMBING LOR	AC	084	23,000 s/d	31,000	27,000
003 KP RT DK BLIMBING LOR	AB	082	41,000 s/d	55,000	48,000
003 KP RT DK BLIMBING LOR	AC	084	23,000 s/d	31,000	27,000
004 BLIMBING KULON SAWAH BLOK 004	AD	084	23,000 s/d	31,000	27,000
004 JALAN DESA	AD	084	23,000 s/d	31,000	27,000
004 JL KP BLIMBING KULON	AF	081	55,000 s/d	73,000	64,000
004 KP BLIMBING KULON	AE	081	55,000 s/d	73,000	64,000
004 KP BLIMBING KULON	AF	081	55,000 s/d	73,000	64,000
004 SAWAH	AG	081	55,000 s/d	73,000	64,000
004 SAWAH BLOK 004	AD	084	23,000 s/d	31,000	27,000
005 KP BLIMBING KIDUL	AI	081	55,000 s/d	73,000	64,000
005 KP BLIMBING KULON	AH	081	55,000 s/d	73,000	64,000
005 BLIMBING KULON BLOK 005	AI	081	55,000 s/d	73,000	64,000
005 JL BLIMBING KULON	AF	081	55,000 s/d	73,000	64,000
005 JL BLIMBING KULON	AI	081	55,000 s/d	73,000	64,000
005 JL DESA BLOK 005	AF	081	55,000 s/d	73,000	64,000
005 JL KP BLIMBING KIDUL	AH	081	55,000 s/d	73,000	64,000
005 JL KP BLIMBING KIDUL	AI	081	55,000 s/d	73,000	64,000
005 JL KP BLIMBING KULON	AE	081	55,000 s/d	73,000	64,000
005 JL KP BLIMBING KULON	AH	081	55,000 s/d	73,000	64,000
005 JL KP BLIMBING KULON	AI	081	55,000 s/d	73,000	64,000
005 JL KP BLIMBING KULON BLOK 005	AI	081	55,000 s/d	73,000	64,000
005 KAMPUNG BLIMBING KULON	AE	081	55,000 s/d	73,000	64,000
005 KP BLIMBING KIDUL	AH	081	55,000 s/d	73,000	64,000
005 KP BLIMBING KIDUL	AI	081	55,000 s/d	73,000	64,000
005 KP BLIMBING KULON	AE	081	55,000 s/d	73,000	64,000
005 KP BLIMBING KULON	AI	081	55,000 s/d	73,000	64,000
005 KP BLIMBING LOR	AE	081	55,000 s/d	73,000	64,000
005 KP BLIMBING NKULON	AE	081	55,000 s/d	73,000	64,000
005 KP BLIMBINGN KULON	AE	081	55,000 s/d	73,000	64,000
005 KP BLINBING KULON	AE	081	55,000 s/d	73,000	64,000
005 KP MBLIMBING KULON	AE	081	55,000 s/d	73,000	64,000
005 SAWAH BLOK 005	AG	081	55,000 s/d	73,000	64,000
005 SAWAH BLOK 05	AG	081	55,000 s/d	73,000	64,000
005 TEGALAN BLOK	AG	081	55,000 s/d	73,000	64,000
005 TEGALAN BLOK 005	AG	081	55,000 s/d	73,000	64,000
006 KPRT BLOK 006	AJ	082	41,000 s/d	55,000	48,000
006 SAWAH BLOK 006	AJ	082	41,000 s/d	55,000	48,000
007 SAWAH BLOK 007	AJ	082	41,000 s/d	55,000	48,000

KLASIFIKASI DAN BESARNYA NJOP PERMUKAAN BUMI BERUPA TANAH TAHUN 2021

PROPINSI:33-JAWA TENGAH
KAB/KOTA:26-PEKALONGAN

KECAMATAN:101-SIWALAN
KELURAHAN:005-BLIMBING WULUH

BLK NAMA JALAN	KODE KELAS		PENGGOLONGAN		KET NILAI JUAL
	ZNT	BUMI	NILAI JUAL BUMI	(Rupiah/M2)	OBJEK PAJAK BUMI
					(Rupiah/M2)
008 SAWAH BLOK 008	AJ	082	41,000 s/d	55,000	48,000
008 SAWAH BLOKM 008	AJ	082	41,000 s/d	55,000	48,000
008 SAWH BLOK 008	AJ	082	41,000 s/d	55,000	48,000
009 SAWAH BLOK 009	AJ	082	41,000 s/d	55,000	48,000
010 SAWAH BLOK 010	AJ	082	41,000 s/d	55,000	48,000
010 SAWAH BLOKM 010	AJ	082	41,000 s/d	55,000	48,000
011 SAWAH BLOK 011	AJ	082	41,000 s/d	55,000	48,000
012 JL DESA	AK	081	55,000 s/d	73,000	64,000
012 JL DESA	AO	080	73,000 s/d	91,000	82,000
012 JL RT BLOK 012	AK	081	55,000 s/d	73,000	64,000
012 JL RT BLPK 012	AK	081	55,000 s/d	73,000	64,000
012 JLRT BLOK 012	AK	081	55,000 s/d	73,000	64,000
012 KP RT BLOK 012	AK	081	55,000 s/d	73,000	64,000
012 KP RT BLOK 012	AL	081	55,000 s/d	73,000	64,000
012 KP RT BLOK 012	AO	080	73,000 s/d	91,000	82,000
012 SAWAH BLOK 012	AJ	082	41,000 s/d	55,000	48,000
013 JL DESA BLOK 013	AN	081	55,000 s/d	73,000	64,000
013 JL DK BLOK 013	AL	081	55,000 s/d	73,000	64,000
013 JL DK BLOK 013	AN	081	55,000 s/d	73,000	64,000
013 JL DUKUH BLOK 013	AN	081	55,000 s/d	73,000	64,000
013 KP RT BLOK 013	AL	081	55,000 s/d	73,000	64,000
013 KP RT BLOK 013	AM	081	55,000 s/d	73,000	64,000
014 JL DEAS	AQ	081	55,000 s/d	73,000	64,000
014 JL DESA	AQ	081	55,000 s/d	73,000	64,000
014 JL DESA BLOK 014	AQ	081	55,000 s/d	73,000	64,000
014 JL DUKUH BLOK 014	AN	081	55,000 s/d	73,000	64,000
014 JL DUKUH BLOK 014	AR	082	41,000 s/d	55,000	48,000
014 JLDESA	AQ	081	55,000 s/d	73,000	64,000
014 KP RT	AR	082	41,000 s/d	55,000	48,000
014 KP RT BLOK 014	AR	082	41,000 s/d	55,000	48,000
015 JL DESA BLOK 015	AS	082	41,000 s/d	55,000	48,000
015 JL DESA BLOK 015	AT	082	41,000 s/d	55,000	48,000
015 JL KP RT BLOK 015	AS	082	41,000 s/d	55,000	48,000
015 KP RT BLOK 015	AT	082	41,000 s/d	55,000	48,000
016 JL BLOK 016	AV	081	55,000 s/d	73,000	64,000
016 JL DESA	AQ	081	55,000 s/d	73,000	64,000
016 JL DESA BLIMBING WULUH	AV	081	55,000 s/d	73,000	64,000
016 JL DESA BLOK 016	AQ	081	55,000 s/d	73,000	64,000
016 JL DK BLOK 016	AV	081	55,000 s/d	73,000	64,000
016 JL DK BLOK 016	AW	082	41,000 s/d	55,000	48,000
016 JL DK BLOK016	AV	081	55,000 s/d	73,000	64,000
016 KP RT BLOK 016	AW	082	41,000 s/d	55,000	48,000
017 JL DESA	AO	080	73,000 s/d	91,000	82,000
017 JL DESA	AQ	081	55,000 s/d	73,000	64,000
017 JL DESA.	AO	080	73,000 s/d	91,000	82,000
017 JL DK BLOK 012	AO	080	73,000 s/d	91,000	82,000
017 JL DK BLOK 017	AQ	081	55,000 s/d	73,000	64,000
017 KP RT BLOK 012	AP	082	41,000 s/d	55,000	48,000
017 KP RT BLOK 017	AP	082	41,000 s/d	55,000	48,000
017 SAWAH BLOK 017	BB	084	23,000 s/d	31,000	27,000
018 DK SAREN	BB	084	23,000 s/d	31,000	27,000
018 DK TUNJUNG SARI	BB	084	23,000 s/d	31,000	27,000

KLASIFIKASI DAN BESARNYA NJOP PERMUKAAN BUMI BERUPA TANAH TAHUN 2021

PROPINSI:33-JAWA TENGAH
KAB/KOTA:26-PEKALONGAN

KECAMATAN:101-SIWALAN
KELURAHAN:005-BLIMBING WULUH

BLK NAMA JALAN	KODE ZNT	KELAS BUMI	PENGGOLONGAN NILAI JUAL BUMI (Rupiah/M2)	KET NILAI JUAL OBJEK PAJAK BUMI (Rupiah/M2)	
018 DK WULUH KULON	BB	084	23,000 s/d	31,000	27,000
018 DK. SAREN	BB	084	23,000 s/d	31,000	27,000
018 SAWAH BLOK 018	BB	084	23,000 s/d	31,000	27,000
019 JL DESA	AQ	081	55,000 s/d	73,000	64,000
019 JL DESA BLOK 019	AQ	081	55,000 s/d	73,000	64,000
019 JL DESA BLOK 020	AQ	081	55,000 s/d	73,000	64,000
019 JL DESA BLOK 021	AQ	081	55,000 s/d	73,000	64,000
019 KP RT 022	AZ	082	41,000 s/d	55,000	48,000
019 KP RT 057	AZ	082	41,000 s/d	55,000	48,000
019 KP RT BLOK 019	AQ	081	55,000 s/d	73,000	64,000
019 KP RT BLOK 019	AZ	082	41,000 s/d	55,000	48,000
019 KP RT BLOK 020	AZ	082	41,000 s/d	55,000	48,000
019 KP RT BLOK 021	AZ	082	41,000 s/d	55,000	48,000
019 KP RT BLOK 022	AZ	082	41,000 s/d	55,000	48,000
019 KP RT BLOK 023	AZ	082	41,000 s/d	55,000	48,000
019 KP RT BLOK 024	AZ	082	41,000 s/d	55,000	48,000
019 KP RT BLOK 025	AZ	082	41,000 s/d	55,000	48,000
019 KP RT BLOK 026	AZ	082	41,000 s/d	55,000	48,000
019 KP RT BLOK 027	AZ	082	41,000 s/d	55,000	48,000
019 KP RT BLOK 028	AZ	082	41,000 s/d	55,000	48,000
019 KP RT BLOK 029	AZ	082	41,000 s/d	55,000	48,000
019 KP RT BLOK 030	AZ	082	41,000 s/d	55,000	48,000
019 KP RT BLOK 031	AZ	082	41,000 s/d	55,000	48,000
019 KP RT BLOK 032	AZ	082	41,000 s/d	55,000	48,000
019 KP RT BLOK 033	AZ	082	41,000 s/d	55,000	48,000
019 KP RT BLOK 034	AZ	082	41,000 s/d	55,000	48,000
019 KP RT BLOK 035	AZ	082	41,000 s/d	55,000	48,000
019 KP RT BLOK 036	AZ	082	41,000 s/d	55,000	48,000
019 KP RT BLOK 037	AZ	082	41,000 s/d	55,000	48,000
019 KP RT BLOK 038	AZ	082	41,000 s/d	55,000	48,000
019 KP RT BLOK 039	AZ	082	41,000 s/d	55,000	48,000
019 KP RT BLOK 040	AZ	082	41,000 s/d	55,000	48,000
019 KP RT BLOK 041	AZ	082	41,000 s/d	55,000	48,000
019 KP RT BLOK 042	AZ	082	41,000 s/d	55,000	48,000
019 KP RT BLOK 043	AZ	082	41,000 s/d	55,000	48,000
019 KP RT BLOK 044	AZ	082	41,000 s/d	55,000	48,000
019 KP RT BLOK 045	AZ	082	41,000 s/d	55,000	48,000
019 KP RT BLOK 046	AZ	082	41,000 s/d	55,000	48,000
019 KP RT BLOK 047	AZ	082	41,000 s/d	55,000	48,000
019 KP RT BLOK 048	AZ	082	41,000 s/d	55,000	48,000
019 KP RT BLOK 049	AZ	082	41,000 s/d	55,000	48,000
019 KP RT BLOK 050	AZ	082	41,000 s/d	55,000	48,000
019 KP RT BLOK 051	AZ	082	41,000 s/d	55,000	48,000
019 KP RT BLOK 052	AZ	082	41,000 s/d	55,000	48,000
019 KP RT BLOK 053	AZ	082	41,000 s/d	55,000	48,000
019 KP RT BLOK 054	AZ	082	41,000 s/d	55,000	48,000
019 KP RT BLOK 055	AZ	082	41,000 s/d	55,000	48,000
019 KP RT BLOK 058	AZ	082	41,000 s/d	55,000	48,000
019 KP RT BLOK 059	AZ	082	41,000 s/d	55,000	48,000
019 SAREN	AQ	081	55,000 s/d	73,000	64,000
019 SAWAH BLOK 019	BA	084	23,000 s/d	31,000	27,000
019 SAWAH BLOK 019	AZ	082	41,000 s/d	55,000	48,000

KLASIFIKASI DAN BESARNYA NJOP PERMUKAAN BUMI BERUPA TANAH TAHUN 2021

PROPINSI:33-JAWA TENGAH
KAB/KOTA:26-PEKALONGAN

KECAMATAN:101-SIWALAN
KELURAHAN:005-BLIMBING WULUH

BLK NAMA JALAN	KODE KELAS		PENGGOLONGAN		KET	NILAI JUAL
	ZNT	BUMI	NILAI JUAL BUMI	(Rupiah/M2)	OBJEK PAJAK BUMI	(Rupiah/M2)
019 SAWAH BLOK 019	BA	084	23,000 s/d	31,000		27,000
019 SAWAH BLOK 020	BA	084	23,000 s/d	31,000		27,000
019 SAWAH BLOK 021	BA	084	23,000 s/d	31,000		27,000
019 SAWAH BLOK 022	BA	084	23,000 s/d	31,000		27,000
019 TEGALAN BLOK 019	AZ	082	41,000 s/d	55,000		48,000
019 TEGALAN BLOK 019	BA	084	23,000 s/d	31,000		27,000
019 TEGALAN BLOK 020	AZ	082	41,000 s/d	55,000		48,000
019 TEGALAN BLOK 021	AZ	082	41,000 s/d	55,000		48,000
019 TEGALAN BLOK 022	AZ	082	41,000 s/d	55,000		48,000
020 JL DK BLOK 020	AV	081	55,000 s/d	73,000		64,000
020 KP RT BLOK 020	AU	085	17,000 s/d	23,000		20,000
020 KP RT BLOK 020	AX	082	41,000 s/d	55,000		48,000
020 KP RT DK 020	AX	082	41,000 s/d	55,000		48,000
020 KP RTBLOK 020	AX	082	41,000 s/d	55,000		48,000
020 SAWAH BLOK	AU	085	17,000 s/d	23,000		20,000
020 SAWAH BLOK 020	AU	085	17,000 s/d	23,000		20,000
020 SAWAH BLOK 020	AX	082	41,000 s/d	55,000		48,000
021 JL DESA BLOK 021	AQ	081	55,000 s/d	73,000		64,000
021 JL DK BLOK 021	AQ	081	55,000 s/d	73,000		64,000
021 JL DK BLOK 021	AV	081	55,000 s/d	73,000		64,000
021 JL. DESA BLIMBING WULUH	AV	081	55,000 s/d	73,000		64,000
021 KP RT BLOK 021	AV	081	55,000 s/d	73,000		64,000
021 KP RT BLOK 021	AY	084	23,000 s/d	31,000		27,000
021 SAWAH BLOK 021	AV	081	55,000 s/d	73,000		64,000
021 SAWAH BLOK 021	AY	084	23,000 s/d	31,000		27,000
021 SAWWAH BLOK 021	AV	081	55,000 s/d	73,000		64,000
022 SAWAH BLOK 022	BB	084	23,000 s/d	31,000		27,000

KLASIFIKASI DAN BESARNYA NJOP PERMUKAAN BUMI BERUPA TANAH TAHUN 2021

PROPINSI:33-JAWA TENGAH
KAB/KOTA:26-PEKALONGAN

KECAMATAN:101-SIWALAN
KELURAHAN:006-PAIT

BLK NAMA JALAN	KODE KELAS		PENGGOLONGAN		KET NILAI JUAL
	ZNT	BUMI	NILAI JUAL BUMI	(Rupiah/M2)	OBJEK PAJAK BUMI
					(Rupiah/M2)
001 SAWAH	AA	084	23,000 s/d	31,000	27,000
001 SAWAH	AB	083	31,000 s/d	41,000	36,000
002 JL DESA DK PAIT	AC	083	31,000 s/d	41,000	36,000
002 JL DESA DK PAIT	AE	079	91,000 s/d	114,000	103,000
002 JL DESA PAIT	AE	079	91,000 s/d	114,000	103,000
002 SAWAH	AC	083	31,000 s/d	41,000	36,000
002 SAWAH BLOK 002	AC	083	31,000 s/d	41,000	36,000
003 JL DESA DK PAIT	AD	080	73,000 s/d	91,000	82,000
003 JL DESA DK PAIT	AE	079	91,000 s/d	114,000	103,000
003 JL DK PAIT	AD	080	73,000 s/d	91,000	82,000
003 JL KPRT	AD	080	73,000 s/d	91,000	82,000
003 JL. DK PAIT	AD	080	73,000 s/d	91,000	82,000
003 JL. DK PAIT	AE	079	91,000 s/d	114,000	103,000
003 KP RT DK PAIT	AD	080	73,000 s/d	91,000	82,000
003 KP RT DK PAIT	AE	079	91,000 s/d	114,000	103,000
003 KP RT DS PAIT	AD	080	73,000 s/d	91,000	82,000
003 SAWAH	AD	080	73,000 s/d	91,000	82,000
004 JL DESA	AE	079	91,000 s/d	114,000	103,000
004 JL DESA DK PAIT	AE	079	91,000 s/d	114,000	103,000
004 JL DK PAIT	AE	079	91,000 s/d	114,000	103,000
004 JL KP RT	AE	079	91,000 s/d	114,000	103,000
004 JL RAY PKL-TEGAL	AF	077	142,000 s/d	178,000	160,000
004 JL RAYA PKL -TEGAL	AF	077	142,000 s/d	178,000	160,000
004 JL RAYA PKL-TEGAL	AF	077	142,000 s/d	178,000	160,000
004 JL. DK PAIT	AE	079	91,000 s/d	114,000	103,000
004 JL. DK. PAIT	AE	079	91,000 s/d	114,000	103,000
005 JL DESA	AE	079	91,000 s/d	114,000	103,000
005 JL DESA DK PAIT	AE	079	91,000 s/d	114,000	103,000
005 JL DESA DK PAIT	AF	077	142,000 s/d	178,000	160,000
005 JL DESA PAIT	AF	077	142,000 s/d	178,000	160,000
005 JL RAYA PAIT	AF	077	142,000 s/d	178,000	160,000
005 JL RAYA PKL -TEGAL	AF	077	142,000 s/d	178,000	160,000
005 JL RAYA PKL-TEGAL	AF	077	142,000 s/d	178,000	160,000
005 JL RAYA PKL-TGL	AF	077	142,000 s/d	178,000	160,000
005 JL.DESA DK PAIT	AE	079	91,000 s/d	114,000	103,000
005 JL.DESA DK.PAIT	AE	079	91,000 s/d	114,000	103,000
006 DK TAUSIT	AJ	081	55,000 s/d	73,000	64,000
006 JALAN DESA DK TAUSIT	AJ	081	55,000 s/d	73,000	64,000
006 JALAN DUKUH TAUSIT	AJ	081	55,000 s/d	73,000	64,000
006 JALAN DUKUH TAUSIT BLOK 006	AJ	081	55,000 s/d	73,000	64,000
006 JL DESA DK TAUSIT	AJ	081	55,000 s/d	73,000	64,000
006 JL DESA DK TAUSIT.	AJ	081	55,000 s/d	73,000	64,000
006 JL DESA DK. TAUSIT	AJ	081	55,000 s/d	73,000	64,000
006 JL KP RT	AG	083	31,000 s/d	41,000	36,000
006 JL KP RT	AJ	081	55,000 s/d	73,000	64,000
006 JL RAYA PKL-TEGAL	AF	077	142,000 s/d	178,000	160,000
006 JL RAYA SRAGI	AL	079	91,000 s/d	114,000	103,000
006 JL. DESA DK. TAUSIT	AJ	081	55,000 s/d	73,000	64,000
006 JL.DESA DK.TAUSIT	AJ	081	55,000 s/d	73,000	64,000
006 SAWAH	AG	083	31,000 s/d	41,000	36,000
006 SAWAH BLOK 006	AG	083	31,000 s/d	41,000	36,000
007 JL RAYA SEPAIT	AG	083	31,000 s/d	41,000	36,000

KLASIFIKASI DAN BESARNYA NJOP PERMUKAAN BUMI BERUPA TANAH TAHUN 2021

PROPINSI:33-JAWA TENGAH
KAB/KOTA:26-PEKALONGAN

KECAMATAN:101-SIWALAN
KELURAHAN:006-PAIT

BLK NAMA JALAN	KODE KELAS		PENGGOLONGAN		KET NILAI JUAL
	ZNT	BUMI	NILAI JUAL BUMI	(Rupiah/M2)	OBJEK PAJAK BUMI
					(Rupiah/M2)
007 SAWAH	AG	083	31,000 s/d	41,000	36,000
007 TEGAL SURUH	AG	083	31,000 s/d	41,000	36,000
008 SAWAH	AH	084	23,000 s/d	31,000	27,000
008 SAWAH BLOK 008	AH	084	23,000 s/d	31,000	27,000
009 SAWAH	AI	084	23,000 s/d	31,000	27,000
010 DK TAUSIT	AJ	081	55,000 s/d	73,000	64,000
010 JALAN DK TAUSIT	AJ	081	55,000 s/d	73,000	64,000
010 JALAN DK TAUSIT	AK	081	55,000 s/d	73,000	64,000
010 JALAN DUKUH TAUSIT	AJ	081	55,000 s/d	73,000	64,000
010 JL DES DK TAUSIT	AJ	081	55,000 s/d	73,000	64,000
010 JL DESA	AJ	081	55,000 s/d	73,000	64,000
010 JL DESA DK TAUSIT	AJ	081	55,000 s/d	73,000	64,000
010 JL DESA DK TAUSIT	AK	081	55,000 s/d	73,000	64,000
010 JL DESA DK TAUSIT	AL	079	91,000 s/d	114,000	103,000
010 JL DESA DK. TAUSIT	AK	081	55,000 s/d	73,000	64,000
010 JL DUKUH TAUSIT	AJ	081	55,000 s/d	73,000	64,000
010 JL KP RT	AJ	081	55,000 s/d	73,000	64,000
010 JL KP RT	AK	081	55,000 s/d	73,000	64,000
010 JL RAY SRAGI	AL	079	91,000 s/d	114,000	103,000
010 JL RAYA SRAGI	AL	079	91,000 s/d	114,000	103,000
010 JL. DESA DK TAUSIT	AK	081	55,000 s/d	73,000	64,000
010 JL. DESA DK. TAUSIT	AJ	081	55,000 s/d	73,000	64,000
010 JL. DESA DK. TAUSIT	AK	081	55,000 s/d	73,000	64,000
010 JL; DESA DK TAUSIT	AJ	081	55,000 s/d	73,000	64,000
010 KP RT DK TAUSIT	AI	084	23,000 s/d	31,000	27,000
010 KP RT DK TAUSIT	AJ	081	55,000 s/d	73,000	64,000
010 KP RT DK TAUSIT	AK	081	55,000 s/d	73,000	64,000
010 SAWAH	AI	084	23,000 s/d	31,000	27,000
011 DK BABADAN	AI	084	23,000 s/d	31,000	27,000
011 DK TASRIT	AI	084	23,000 s/d	31,000	27,000
011 DK TAUSIT	AI	084	23,000 s/d	31,000	27,000
011 DK TAUSIT PAIT	AI	084	23,000 s/d	31,000	27,000
011 DS JENGGOT PKL	AI	084	23,000 s/d	31,000	27,000
011 SAWAH	AI	084	23,000 s/d	31,000	27,000
011 SAWAH BLOK 011	AI	084	23,000 s/d	31,000	27,000
012 DK GRABYAG	AN	080	73,000 s/d	91,000	82,000
012 J DESA DK GRABYAG	AM	079	91,000 s/d	114,000	103,000
012 JALAN DESA	AN	080	73,000 s/d	91,000	82,000
012 JL DESA DK GRABYAG	AM	079	91,000 s/d	114,000	103,000
012 JL DESA DK GRABYAG	AN	080	73,000 s/d	91,000	82,000
012 JL DESA DK GRABYAG PAIT	AM	079	91,000 s/d	114,000	103,000
012 JL DESA DUKUH GRABYAG	AN	080	73,000 s/d	91,000	82,000
012 JL DK GRABYAG	AM	079	91,000 s/d	114,000	103,000
012 JL DK GRABYAG	AN	080	73,000 s/d	91,000	82,000
012 JL KP RT	AN	080	73,000 s/d	91,000	82,000
012 JL RAY SRAGI	AM	079	91,000 s/d	114,000	103,000
012 JL RAY SRAGI	AN	080	73,000 s/d	91,000	82,000
012 JL RAYA SRAGI	AM	079	91,000 s/d	114,000	103,000
012 JL. DK GRABYAG	AM	079	91,000 s/d	114,000	103,000
012 JL. DK GRABYAG	AN	080	73,000 s/d	91,000	82,000
012 JL. DK GRABYAK	AM	079	91,000 s/d	114,000	103,000
012 JL. GRABYAK - PAIT	AM	079	91,000 s/d	114,000	103,000

KLASIFIKASI DAN BESARNYA NJOP PERMUKAAN BUMI BERUPA TANAH TAHUN 2021

PROPINSI:33-JAWA TENGAH
KAB/KOTA:26-PEKALONGAN

KECAMATAN:101-SIWALAN
KELURAHAN:006-PAIT

BLK NAMA JALAN	KODE ZNT	KELAS BUMI	PENGGOLONGAN NILAI JUAL BUMI (Rupiah/M2)	KET OBJEK PAJAK BUMI (Rupiah/M2)	NILAI JUAL	NILAI JUAL
012 JL.DESA DK.GRABYAK	AN	080	73,000 s/d	91,000	82,000	82,000
012 JLN DUKUH GRABYAG	AN	080	73,000 s/d	91,000	82,000	82,000
012 SAWAH	AO	084	23,000 s/d	31,000	27,000	27,000
013 SAWAH	AO	084	23,000 s/d	31,000	27,000	27,000
014 BABADAN PAIT	AP	084	23,000 s/d	31,000	27,000	27,000
014 GRABYAG PAIT	AP	084	23,000 s/d	31,000	27,000	27,000
014 JL DESA	AQ	080	73,000 s/d	91,000	82,000	82,000
014 JL DESA TUGUREJO	AQ	080	73,000 s/d	91,000	82,000	82,000
014 JL DK TUGUREJO	AQ	080	73,000 s/d	91,000	82,000	82,000
014 JL. DK TUGUREJO	AQ	080	73,000 s/d	91,000	82,000	82,000
014 JL.DESA	AQ	080	73,000 s/d	91,000	82,000	82,000
014 SAWAH	AP	084	23,000 s/d	31,000	27,000	27,000
014 SAWAH BLOK 014	AP	084	23,000 s/d	31,000	27,000	27,000
014 SAWAH RT 01 RW 05	AP	084	23,000 s/d	31,000	27,000	27,000
014 TUGUREJO	AP	084	23,000 s/d	31,000	27,000	27,000
015 DK TUGUREJO	AQ	080	73,000 s/d	91,000	82,000	82,000
015 DK. TUGUREJO	AQ	080	73,000 s/d	91,000	82,000	82,000
015 JL DESA	AQ	080	73,000 s/d	91,000	82,000	82,000
015 JL RAYA PAIT	AR	076	178,000 s/d	223,000	200,000	200,000
015 JL. DK TUGUREJO	AQ	080	73,000 s/d	91,000	82,000	82,000
015 JL.DESA	AQ	080	73,000 s/d	91,000	82,000	82,000
016 JL DESA	AT	078	114,000 s/d	142,000	128,000	128,000
016 JL DESA PAIT	AV	080	73,000 s/d	91,000	82,000	82,000
016 JL RAYA	AR	076	178,000 s/d	223,000	200,000	200,000
016 JL RAYA PKL-TEGAL	AR	076	178,000 s/d	223,000	200,000	200,000
016 JL RAYA PKL-TEGAL	AS	083	31,000 s/d	41,000	36,000	36,000
016 JL RAYA TEGAL-SEMARANG	AR	076	178,000 s/d	223,000	200,000	200,000
016 JL. RAYA PAIT	AR	076	178,000 s/d	223,000	200,000	200,000
016 SAWAH	AR	076	178,000 s/d	223,000	200,000	200,000
016 SAWAH	AS	083	31,000 s/d	41,000	36,000	36,000
017 DK BABADAN	AV	080	73,000 s/d	91,000	82,000	82,000
017 DK BABADAN	AW	079	91,000 s/d	114,000	103,000	103,000
017 DK BABADAN BLOK 017	AV	080	73,000 s/d	91,000	82,000	82,000
017 JL DESA BABADAN	AV	080	73,000 s/d	91,000	82,000	82,000
017 JL DESA BABADAN	AW	079	91,000 s/d	114,000	103,000	103,000
017 JL DESA DK BABADAN	AV	080	73,000 s/d	91,000	82,000	82,000
017 JL DESA DK BABADAN	AW	079	91,000 s/d	114,000	103,000	103,000
017 JL DESA DUKUH BABADAN	AW	079	91,000 s/d	114,000	103,000	103,000
017 JL DK BABADAN	AV	080	73,000 s/d	91,000	82,000	82,000
017 JL LINGKUNGAN DK BABADAN	AV	080	73,000 s/d	91,000	82,000	82,000
017 JL LINGKUNGAN DKBABADAN	AW	079	91,000 s/d	114,000	103,000	103,000
017 JL. DESA DK BABADAN	AV	080	73,000 s/d	91,000	82,000	82,000
017 JL. DESA DK. BABADAN	AV	080	73,000 s/d	91,000	82,000	82,000
017 SAWAH	AU	084	23,000 s/d	31,000	27,000	27,000
018 DK BABADAN	AX	080	73,000 s/d	91,000	82,000	82,000
018 JL DESA DK BABADAN	AW	079	91,000 s/d	114,000	103,000	103,000
018 JL DK BABADAN	AW	079	91,000 s/d	114,000	103,000	103,000
018 JL LINGKUNGAN DK BABADAN	AX	080	73,000 s/d	91,000	82,000	82,000
018 SAWAH	AY	084	23,000 s/d	31,000	27,000	27,000
019 DK BABADAN	AV	080	73,000 s/d	91,000	82,000	82,000
019 JL DESA	AV	080	73,000 s/d	91,000	82,000	82,000
019 JL DESA DK BABADAN	AV	080	73,000 s/d	91,000	82,000	82,000

KLASIFIKASI DAN BESARNYA NJOP PERMUKAAN BUMI BERUPA TANAH TAHUN 2021

PROPINSI:33-JAWA TENGAH
KAB/KOTA:26-PEKALONGAN

KECAMATAN:101-SIWALAN
KELURAHAN:006-PAIT

BLK NAMA JALAN	KODE ZNT	KELAS BUMI	PENGGOLONGAN NILAI JUAL BUMI (Rupiah/M2)	KET NILAI JUAL OBJEK PAJAK BUMI (Rupiah/M2)
019 SAWAH	BA	084	23,000 s/d	31,000 27,000
019 SAWAH RT	BA	084	23,000 s/d	31,000 27,000
020 JL DESA	AV	080	73,000 s/d	91,000 82,000
020 JL. DESA DK BABADAN	BA	084	23,000 s/d	31,000 27,000
020 JL.DESA	AV	080	73,000 s/d	91,000 82,000
020 SAWAH	BA	084	23,000 s/d	31,000 27,000
021 BABADAN	AY	084	23,000 s/d	31,000 27,000
021 JL BABADAN	AY	084	23,000 s/d	31,000 27,000
021 SAWAH	AY	084	23,000 s/d	31,000 27,000

KLASIFIKASI DAN BESARNYA NJOP PERMUKAAN BUMI BERUPA TANAH TAHUN 2021

PROPINSI:33-JAWA TENGAH
KAB/KOTA:26-PEKALONGAN

KECAMATAN:101-SIWALAN
KELURAHAN:007-TENGENGKULON

BLK NAMA JALAN	KODE ZNT	KELAS BUMI	PENGGOLONGAN NILAI JUAL BUMI (Rupiah/M2)	KET NILAI JUAL OBJEK PAJAK BUMI (Rupiah/M2)
001 DIPONEGORO	AJ	083	31,000 s/d 41,000	36,000
001 JL DIPONEGORO	AJ	083	31,000 s/d 41,000	36,000
001 REMBUN KIDUL	AJ	083	31,000 s/d 41,000	36,000
001 SAWAH	AJ	083	31,000 s/d 41,000	36,000
001 SAWAH BLOK 001	AJ	083	31,000 s/d 41,000	36,000
001 SAWAH BLOK 01	AJ	083	31,000 s/d 41,000	36,000
001 SAWAH BLOK 011	AJ	083	31,000 s/d 41,000	36,000
001 SAWAH BLOK 1	AJ	083	31,000 s/d 41,000	36,000
001 SAWH BLOK 01	AJ	083	31,000 s/d 41,000	36,000
001 TANAH SAWAH	AJ	083	31,000 s/d 41,000	36,000
001 TANAH SAWAH BLOK 01	AJ	083	31,000 s/d 41,000	36,000
002 SAWAH	AK	083	31,000 s/d 41,000	36,000
002 SAWAH BLOK 002	AK	083	31,000 s/d 41,000	36,000
002 SAWAH BLOK 02	AK	083	31,000 s/d 41,000	36,000
002 TANAH SAWAH	AK	083	31,000 s/d 41,000	36,000
003 DK TENGENG	AK	083	31,000 s/d 41,000	36,000
003 SAWAH	AK	083	31,000 s/d 41,000	36,000
003 SAWAH BLOK 03	AK	083	31,000 s/d 41,000	36,000
003 SAWAH BLOK 003	AK	083	31,000 s/d 41,000	36,000
003 SAWAH BLOK 03	AK	083	31,000 s/d 41,000	36,000
003 SAWAH BLOK 3	AK	083	31,000 s/d 41,000	36,000
003 SRAGI PAIT	AK	083	31,000 s/d 41,000	36,000
003 TANAH DARAT	AK	083	31,000 s/d 41,000	36,000
003 TANAH SAWAH	AK	083	31,000 s/d 41,000	36,000
004 BLOK 004	AB	082	41,000 s/d 55,000	48,000
004 SAWAH	AB	082	41,000 s/d 55,000	48,000
004 SAWAH BLOK 004	AB	082	41,000 s/d 55,000	48,000
004 SAWAH BLOK 04	AB	082	41,000 s/d 55,000	48,000
004 TANAH DARAT	AB	082	41,000 s/d 55,000	48,000
004 TANAH SAWAH	AB	082	41,000 s/d 55,000	48,000
004 TANAH SAWAH BLOK 04	AB	082	41,000 s/d 55,000	48,000
005 SAWAH BLOK 005	AB	082	41,000 s/d 55,000	48,000
005 SAWAH BLOK 05	AB	082	41,000 s/d 55,000	48,000
005 SAWAH BLOK 5	AB	082	41,000 s/d 55,000	48,000
005 TANAH SAWAH	AB	082	41,000 s/d 55,000	48,000
006 DARAT BLOK 06	AB	082	41,000 s/d 55,000	48,000
006 DK REMBUN DUKUH	AB	082	41,000 s/d 55,000	48,000
006 JL DESA BLOK 06	AB	082	41,000 s/d 55,000	48,000
006 JL DIPONEGORO	AB	082	41,000 s/d 55,000	48,000
006 SAWAH	AB	082	41,000 s/d 55,000	48,000
006 SAWAH BLOK 006	AB	082	41,000 s/d 55,000	48,000
006 SAWAH BLOK 06	AB	082	41,000 s/d 55,000	48,000
006 TANAH DARAT	AB	082	41,000 s/d 55,000	48,000
006 TANAH SAWAH	AB	082	41,000 s/d 55,000	48,000
006 TANAH SAWAH BLOK 06	AB	082	41,000 s/d 55,000	48,000
006 TENGENG KULON	AB	082	41,000 s/d 55,000	48,000
007 DARAT	AD	080	73,000 s/d 91,000	82,000
007 DK REMBUN DUKUH	AE	083	31,000 s/d 41,000	36,000
007 JL DESA	AC	079	91,000 s/d 114,000	103,000
007 JL DESA BLOK 07	AC	079	91,000 s/d 114,000	103,000
007 JL RT	AD	080	73,000 s/d 91,000	82,000
007 REMBUN DUKUH	AC	079	91,000 s/d 114,000	103,000

KLASIFIKASI DAN BESARNYA NJOP PERMUKAAN BUMI BERUPA TANAH TAHUN 2021

PROPINSI:33-JAWA TENGAH
KAB/KOTA:26-PEKALONGAN

KECAMATAN:101-SIWALAN
KELURAHAN:007-TENGINGKULON

BLK NAMA JALAN	KODE ZNT	KELAS BUMI	PENGGOLONGAN NILAI JUAL BUMI (Rupiah/M2)	KET NILAI JUAL OBJEK PAJAK BUMI (Rupiah/M2)	
007 REMBUN DUKUH	AE	083	31,000 s/d	41,000	36,000
007 SAWAH	AE	083	31,000 s/d	41,000	36,000
007 SAWAH BLOK 07	AE	083	31,000 s/d	41,000	36,000
007 TANAH DARAT	AD	080	73,000 s/d	91,000	82,000
007 TANAH DARAT 007	AD	080	73,000 s/d	91,000	82,000
007 TANAH SAWAH	AE	083	31,000 s/d	41,000	36,000
007 TANAH SAWAH BLOK 07	AE	083	31,000 s/d	41,000	36,000
008 DK REMBUN DUKUH	AE	083	31,000 s/d	41,000	36,000
008 DK REMBUN KIDUL	AE	083	31,000 s/d	41,000	36,000
008 REMBUN DUKUH	AE	083	31,000 s/d	41,000	36,000
008 SAWAH	AE	083	31,000 s/d	41,000	36,000
008 SAWAH BLOK 008	AE	083	31,000 s/d	41,000	36,000
008 SAWAH BLOK 08	AE	083	31,000 s/d	41,000	36,000
008 TANAH SAWAH BLOK 008	AE	083	31,000 s/d	41,000	36,000
008 TANAH SAWAH BLOK 08	AE	083	31,000 s/d	41,000	36,000
009 DIPONEGORO	AF	084	23,000 s/d	31,000	27,000
009 DIPONEGRO	AF	084	23,000 s/d	31,000	27,000
009 DK REMBUN KIDUL	AF	084	23,000 s/d	31,000	27,000
009 JL DIPONEGORO	AF	084	23,000 s/d	31,000	27,000
009 REMBUN KIDUL	AF	084	23,000 s/d	31,000	27,000
009 SAWAH	AF	084	23,000 s/d	31,000	27,000
009 SAWAH BLOK 09	AF	084	23,000 s/d	31,000	27,000
009 SAWAH BLOK 007	AF	084	23,000 s/d	31,000	27,000
009 SAWAH BLOK 009	AF	084	23,000 s/d	31,000	27,000
009 SAWAH BLOK 01	AF	084	23,000 s/d	31,000	27,000
009 SAWAH BLOK 08	AF	084	23,000 s/d	31,000	27,000
009 SAWAH BLOK 09	AF	084	23,000 s/d	31,000	27,000
009 SAWAH BOK 09	AF	084	23,000 s/d	31,000	27,000
009 TANAH SAWAH	AF	084	23,000 s/d	31,000	27,000
009 TANAH SAWAH BLOK 009	AF	084	23,000 s/d	31,000	27,000
009 TANAH SAWAH BLOK 09	AF	084	23,000 s/d	31,000	27,000
010 DARAT	AI	084	23,000 s/d	31,000	27,000
010 DARAT BLOK 010	AI	084	23,000 s/d	31,000	27,000
010 DARAT BLOK 10	AH	084	23,000 s/d	31,000	27,000
010 DARAT BLOK 10	AI	084	23,000 s/d	31,000	27,000
010 DARAT BLOK 110	AI	084	23,000 s/d	31,000	27,000
010 DK REMBUN KIDUL	AI	084	23,000 s/d	31,000	27,000
010 JL DESA	AI	084	23,000 s/d	31,000	27,000
010 REMBUN KIDUL	AI	084	23,000 s/d	31,000	27,000
010 SAWAH	AH	084	23,000 s/d	31,000	27,000
010 SAWAH BLO 10	AH	084	23,000 s/d	31,000	27,000
010 SAWAH BLOK 010	AH	084	23,000 s/d	31,000	27,000
010 SAWAH BLOK 10	AH	084	23,000 s/d	31,000	27,000
010 SAWAH BLOK 10	AI	084	23,000 s/d	31,000	27,000
010 TANAH DARAT	AH	084	23,000 s/d	31,000	27,000
010 TANAH DARAT	AI	084	23,000 s/d	31,000	27,000
011 DARAT	AC	079	91,000 s/d	114,000	103,000
011 DARAT	AG	081	55,000 s/d	73,000	64,000
011 DARAT BLOK 11	AG	081	55,000 s/d	73,000	64,000
011 DARAT REMBUN	AC	079	91,000 s/d	114,000	103,000
011 DARAT REMBUN	AG	081	55,000 s/d	73,000	64,000
011 DART REMBUN	AG	081	55,000 s/d	73,000	64,000

KLASIFIKASI DAN BESARNYA NJOP PERMUKAAN BUMI BERUPA TANAH TAHUN 2021

PROPINSI:33-JAWA TENGAH
KAB/KOTA:26-PEKALONGAN

KECAMATAN:101-SIWALAN
KELURAHAN:007-TENGINGKULON

BLK NAMA JALAN	KODE KELAS		PENGGOLONGAN		KET NILAI JUAL
	ZNT	BUMI	NILAI JUAL BUMI	(Rupiah/M2)	OBJEK PAJAK BUMI
					(Rupiah/M2)
011 DK REMBUN DUKUH	AG	081	55,000 s/d	73,000	64,000
011 DK REMBUN KIDUL	AG	081	55,000 s/d	73,000	64,000
011 JL DESA	AC	079	91,000 s/d	114,000	103,000
011 JL DESA	AG	081	55,000 s/d	73,000	64,000
011 JL DESA BLOK 011	AG	081	55,000 s/d	73,000	64,000
011 JL DESA BLOK 11	AG	081	55,000 s/d	73,000	64,000
011 REMBUN KIDUL	AG	081	55,000 s/d	73,000	64,000
011 TANAH DARAT	AC	079	91,000 s/d	114,000	103,000
011 TANAH DARAT	AG	081	55,000 s/d	73,000	64,000
011 TANAH DARAT 011	AG	081	55,000 s/d	73,000	64,000
011 TANAH DARAT BLOK 011	AC	079	91,000 s/d	114,000	103,000
011 TANAH DARAT BLOK 011	AG	081	55,000 s/d	73,000	64,000
011 TANAH DARAT BLOK 11	AG	081	55,000 s/d	73,000	64,000
012 DARAT	AC	079	91,000 s/d	114,000	103,000
012 DARAT BLOK 12	AC	079	91,000 s/d	114,000	103,000
012 DK TENGINGKULON	AC	079	91,000 s/d	114,000	103,000
012 JL ANGGREK	AC	079	91,000 s/d	114,000	103,000
012 JL DESA	AA	078	114,000 s/d	142,000	128,000
012 JL DESA	AC	079	91,000 s/d	114,000	103,000
012 JL DESA	AD	080	73,000 s/d	91,000	82,000
012 JL DESA BLOK 012	AC	079	91,000 s/d	114,000	103,000
012 JL RAYA	AA	078	114,000 s/d	142,000	128,000
012 JL RT	AD	080	73,000 s/d	91,000	82,000
012 JLDESA	AC	079	91,000 s/d	114,000	103,000
012 TANAH DARAT	AA	078	114,000 s/d	142,000	128,000
012 TANAH DARAT	AC	079	91,000 s/d	114,000	103,000
012 TANAH DARAT	AD	080	73,000 s/d	91,000	82,000
012 TANAH DARAT BLOK 012	AD	080	73,000 s/d	91,000	82,000
012 TANAH DARAT BLOK 11	AC	079	91,000 s/d	114,000	103,000
012 TENGENG	AA	078	114,000 s/d	142,000	128,000
012 TENGENG	AC	079	91,000 s/d	114,000	103,000
012 TENGENG BLOK 12	AC	079	91,000 s/d	114,000	103,000
012 TENGENG KULON	AA	078	114,000 s/d	142,000	128,000
012 TENGENG KULON	AC	079	91,000 s/d	114,000	103,000
012 TENGENG KULON	AD	080	73,000 s/d	91,000	82,000

KLASIFIKASI DAN BESARNYA NJOP PERMUKAAN BUMI BERUPA TANAH TAHUN 2021

PROPINSI:33-JAWA TENGAH
KAB/KOTA:26-PEKALONGAN

KECAMATAN:101-SIWALAN
KELURAHAN:008-REMBUN

BLK NAMA JALAN	KODE KELAS		PENGGOLONGAN		KET NILAI JUAL
	ZNT	BUMI	NILAI JUAL BUMI	(Rupiah/M2)	OBJEK PAJAK BUMI
					(Rupiah/M2)
001 DARAT TANJUNG	AA	084	23,000 s/d	31,000	27,000
001 SAWAH UTARA	AB	084	23,000 s/d	31,000	27,000
002 JL MANYARAN	AB	084	23,000 s/d	31,000	27,000
002 KP RT	AC	083	31,000 s/d	41,000	36,000
002 SAWAH UTARA	AB	084	23,000 s/d	31,000	27,000
002 SAWAH UTARA	AB	084	23,000 s/d	31,000	27,000
003 DUKUH REMBUN	AC	083	31,000 s/d	41,000	36,000
003 JL KPRT	AC	083	31,000 s/d	41,000	36,000
003 JL WALI SONGO	AD	082	41,000 s/d	55,000	48,000
003 JL WALISONGO	AB	084	23,000 s/d	31,000	27,000
003 JL WALISONGO	AC	083	31,000 s/d	41,000	36,000
003 JL WALISONGO	AD	082	41,000 s/d	55,000	48,000
003 KP RT	AC	083	31,000 s/d	41,000	36,000
003 KP RT	AC	083	31,000 s/d	41,000	36,000
004 SAWAH UTARA	AB	084	23,000 s/d	31,000	27,000
004 SAWAH UTARA	AB	084	23,000 s/d	31,000	27,000
005 JL KPRT	AC	083	31,000 s/d	41,000	36,000
005 JL RW BLOK 005	AC	083	31,000 s/d	41,000	36,000
005 JL WALISONGO	AD	082	41,000 s/d	55,000	48,000
005 KP RT	AC	083	31,000 s/d	41,000	36,000
005 KP RT	AD	082	41,000 s/d	55,000	48,000
005 KP RT.	AC	083	31,000 s/d	41,000	36,000
006 JL KPRT	AC	083	31,000 s/d	41,000	36,000
006 JL WALISONGO	AC	083	31,000 s/d	41,000	36,000
006 JL WALISONGO	AD	082	41,000 s/d	55,000	48,000
006 KP RT	AC	083	31,000 s/d	41,000	36,000
006 KP RT	AC	083	31,000 s/d	41,000	36,000
006 KP RT	AD	082	41,000 s/d	55,000	48,000
006 KPRT	AC	083	31,000 s/d	41,000	36,000
007 DK REMBUN	AE	079	91,000 s/d	114,000	103,000
007 DK REMBUN	AF	080	73,000 s/d	91,000	82,000
007 DK RW REMBUN	AE	079	91,000 s/d	114,000	103,000
007 DUKUH REMBUN	AE	079	91,000 s/d	114,000	103,000
007 JL DESA	AE	079	91,000 s/d	114,000	103,000
007 JL GG	AE	079	91,000 s/d	114,000	103,000
007 JL GG 3	AD	082	41,000 s/d	55,000	48,000
007 JL GG 2	AE	079	91,000 s/d	114,000	103,000
007 JL DESA	AE	079	91,000 s/d	114,000	103,000
007 JL GG	AD	082	41,000 s/d	55,000	48,000
007 JL GG	AE	079	91,000 s/d	114,000	103,000
007 JL GG 2	AE	079	91,000 s/d	114,000	103,000
007 JL GG 3	AD	082	41,000 s/d	55,000	48,000
007 JL GG 3	AE	079	91,000 s/d	114,000	103,000
007 JL GG 2	AE	079	91,000 s/d	114,000	103,000
007 JL GG 2 .	AE	079	91,000 s/d	114,000	103,000
007 JL GG 3	AD	082	41,000 s/d	55,000	48,000
007 JL KPRT	AF	080	73,000 s/d	91,000	82,000
007 JL RAYA BARAT	AO	076	178,000 s/d	223,000	200,000
007 JL RAYA BARAT	AF	080	73,000 s/d	91,000	82,000
007 JL RAYA BARAT	AO	076	178,000 s/d	223,000	200,000
007 JL RAYA BLOK 007	AF	080	73,000 s/d	91,000	82,000
007 JL RAYA BLOK 007	AO	076	178,000 s/d	223,000	200,000

KLASIFIKASI DAN BESARNYA NJOP PERMUKAAN BUMI BERUPA TANAH TAHUN 2021

PROPINSI:33-JAWA TENGAH
KAB/KOTA:26-PEKALONGAN

KECAMATAN:101-SIWALAN
KELURAHAN:008-REMBUN

BLK NAMA JALAN	KODE KELAS		PENGGOLONGAN		KET NILAI JUAL
	ZNT	BUMI	NILAI JUAL BUMI	(Rupiah/M2)	OBJEK PAJAK BUMI
					(Rupiah/M2)
007 JL RW BLOK 007	AF	080	73,000 s/d	91,000	82,000
007 JL RW DK REMBUN	AF	080	73,000 s/d	91,000	82,000
007 JL WALISONGO	AE	079	91,000 s/d	114,000	103,000
007 JLGG 3	AD	082	41,000 s/d	55,000	48,000
007 KP RT	AF	080	73,000 s/d	91,000	82,000
007 KP RT	AF	080	73,000 s/d	91,000	82,000
007 KP RT	AO	076	178,000 s/d	223,000	200,000
007 REMBUN LOR	AE	079	91,000 s/d	114,000	103,000
008 JL RAYA	AM	078	114,000 s/d	142,000	128,000
008 JL KPRT	AG	082	41,000 s/d	55,000	48,000
008 JL RAYA	AM	078	114,000 s/d	142,000	128,000
008 KP RT	AG	082	41,000 s/d	55,000	48,000
008 KP RT	AH	084	23,000 s/d	31,000	27,000
008 KP RT	AG	082	41,000 s/d	55,000	48,000
008 SAWAH	AH	084	23,000 s/d	31,000	27,000
008 SAWAH BLOK 008	AH	084	23,000 s/d	31,000	27,000
008 SAWAH LAP	AH	084	23,000 s/d	31,000	27,000
008 SAWAH LAPANG	AH	084	23,000 s/d	31,000	27,000
009 JL KP RT BLOK 009	AJ	079	91,000 s/d	114,000	103,000
009 JL KPRT	AI	082	41,000 s/d	55,000	48,000
009 JL KPRT BLOK 009	AJ	079	91,000 s/d	114,000	103,000
009 JL RAYA TIMU	AM	078	114,000 s/d	142,000	128,000
009 JL RAYA TIMUR	AM	078	114,000 s/d	142,000	128,000
009 JL RT	AI	082	41,000 s/d	55,000	48,000
009 JL RT	AJ	079	91,000 s/d	114,000	103,000
009 JL RT	AM	078	114,000 s/d	142,000	128,000
009 JL RW BLOK 009	AJ	079	91,000 s/d	114,000	103,000
009 JL RW BLOK 009	AJ	079	91,000 s/d	114,000	103,000
009 JL RW BLOK 009	AJ	079	91,000 s/d	114,000	103,000
009 KP RT	AI	082	41,000 s/d	55,000	48,000
009 KP RT	AI	082	41,000 s/d	55,000	48,000
009 KP RT	AI	082	41,000 s/d	55,000	48,000
009 KP RT	AJ	079	91,000 s/d	114,000	103,000
009 SAWAH	AK	083	31,000 s/d	41,000	36,000
009 SAWAH BLOK 009	AK	083	31,000 s/d	41,000	36,000
010 JL RAYA (RICEMILL)	AL	076	178,000 s/d	223,000	200,000
010 SAWAH	AK	083	31,000 s/d	41,000	36,000
010 SAWAH .	AK	083	31,000 s/d	41,000	36,000
010 SAWAH BLOK 010	AK	083	31,000 s/d	41,000	36,000
011 SAWAH SELATAN	AU	084	23,000 s/d	31,000	27,000
011 JL RAYA REMBUN	AU	084	23,000 s/d	31,000	27,000
011 JL RAYA SEPAIT	BA	076	178,000 s/d	223,000	200,000
011 SAWAH BLOK 011	AU	084	23,000 s/d	31,000	27,000
011 SAWAH SELATAN	AU	084	23,000 s/d	31,000	27,000
011 SAWAH SELATAN BLOK 011	AU	084	23,000 s/d	31,000	27,000
011 SAWAH SLT	AU	084	23,000 s/d	31,000	27,000
012 JL RT BLOK 000012	AR	080	73,000 s/d	91,000	82,000
012 JL DK COKRAH	AR	080	73,000 s/d	91,000	82,000
012 JL KPRT	AR	080	73,000 s/d	91,000	82,000
012 JL RAYA BARAT	AO	076	178,000 s/d	223,000	200,000
012 JL RAYA BARAT	AO	076	178,000 s/d	223,000	200,000
012 JL RAYA BARAT	AR	080	73,000 s/d	91,000	82,000

KLASIFIKASI DAN BESARNYA NJOP PERMUKAAN BUMI BERUPA TANAH TAHUN 2021

PROPINSI:33-JAWA TENGAH
KAB/KOTA:26-PEKALONGAN

KECAMATAN:101-SIWALAN
KELURAHAN:008-REMBUN

BLK NAMA JALAN	KODE KELAS		PENGGOLONGAN		KET NILAI JUAL
	ZNT	BUMI	NILAI JUAL BUMI (Rupiah/M2)		OBJEK PAJAK BUMI (Rupiah/M2)
012 JL RAYA BLOK 012	AO	076	178,000	s/d 223,000	200,000
012 JL RAYA BLOK 012	AR	080	73,000	s/d 91,000	82,000
012 JL RAYA BLOK 012	AS	082	41,000	s/d 55,000	48,000
012 JL RAYA DK COKRAH	AO	076	178,000	s/d 223,000	200,000
012 JL RT	AR	080	73,000	s/d 91,000	82,000
012 JL RT BARAT	AR	080	73,000	s/d 91,000	82,000
012 JL RT BLOI 012	AR	080	73,000	s/d 91,000	82,000
012 JL RT BLOK 012	AO	076	178,000	s/d 223,000	200,000
012 JL RT BLOK 012	AR	080	73,000	s/d 91,000	82,000
012 JL RW BLOK 012	AR	080	73,000	s/d 91,000	82,000
012 JL RW BLOK 012	AS	082	41,000	s/d 55,000	48,000
012 JL RW DK. COKRAH	AR	080	73,000	s/d 91,000	82,000
012 KP RT	AR	080	73,000	s/d 91,000	82,000
012 KP RT	AS	082	41,000	s/d 55,000	48,000
013 DK REMBUN	AQ	082	41,000	s/d 55,000	48,000
013 JL KP RT BLOK 013	AP	082	41,000	s/d 55,000	48,000
013 JL KP RT BLOK 013	AQ	082	41,000	s/d 55,000	48,000
013 JL RAYA BARAT	AO	076	178,000	s/d 223,000	200,000
013 JL RAYA BARAT	AO	076	178,000	s/d 223,000	200,000
013 JL RAYA BARAT	AP	082	41,000	s/d 55,000	48,000
013 JL RW BLOK 013	AQ	082	41,000	s/d 55,000	48,000
013 KP RT	AP	082	41,000	s/d 55,000	48,000
013 KP RT	AQ	082	41,000	s/d 55,000	48,000
013 KP RT BLOK	AQ	082	41,000	s/d 55,000	48,000
013 KP RT.	AQ	082	41,000	s/d 55,000	48,000
013 KPRT	AP	082	41,000	s/d 55,000	48,000
013 KPRT	AQ	082	41,000	s/d 55,000	48,000
013 KPRT BLOK 013	AQ	082	41,000	s/d 55,000	48,000
014 DARAT	AX	084	23,000	s/d 31,000	27,000
014 JL KP RT BLOK 014	AW	083	31,000	s/d 41,000	36,000
014 JL KP RT BLOK 014	AW	083	31,000	s/d 41,000	36,000
014 JL KP RT BLPK 014	AW	083	31,000	s/d 41,000	36,000
014 JL KPRT BLOK 014	AW	083	31,000	s/d 41,000	36,000
014 JL RW BLOK 014	AW	083	31,000	s/d 41,000	36,000
014 JL; KP RT BLOK 014	AW	083	31,000	s/d 41,000	36,000
014 KP RT	AW	083	31,000	s/d 41,000	36,000
014 KP RT BLOK 014	AW	083	31,000	s/d 41,000	36,000
014 KPRT	AW	083	31,000	s/d 41,000	36,000
014 SAWAH BLOK 014	AX	084	23,000	s/d 31,000	27,000
015 SAWAH BLOK 015	AV	083	31,000	s/d 41,000	36,000
015 SAWAH BLOK 0015	AV	083	31,000	s/d 41,000	36,000
015 SAWAH BLOK 015	AV	083	31,000	s/d 41,000	36,000
015 SAWAH BLOK 0153	AV	083	31,000	s/d 41,000	36,000
015 SAWAH BLOK 15	AV	083	31,000	s/d 41,000	36,000
016 SAWAH BLOK 015	AY	083	31,000	s/d 41,000	36,000
016 SAWAH BLOK 016	AY	083	31,000	s/d 41,000	36,000
016 SAWAH BLOK 018	AY	083	31,000	s/d 41,000	36,000
017 SAWAH BLOK 017	AY	083	31,000	s/d 41,000	36,000
018 DARAT BLOK 018	AX	084	23,000	s/d 31,000	27,000
018 JL KPRT BLOK 018	AX	084	23,000	s/d 31,000	27,000
018 JL KPRT DARAT BLOK 018	AX	084	23,000	s/d 31,000	27,000
018 JL KPRT DK REMBUN TENGAH	AX	084	23,000	s/d 31,000	27,000

KLASIFIKASI DAN BESARNYA NJOP PERMUKAAN BUMI BERUPA TANAH TAHUN 2021

PROPINSI:33-JAWA TENGAH
KAB/KOTA:26-PEKALONGAN

KECAMATAN:101-SIWALAN
KELURAHAN:008-REMBUN

BLK NAMA JALAN	KODE KELAS		PENGGOLONGAN		KET	NILAI JUAL
	ZNT	BUMI	NILAI JUAL BUMI (Rupiah/M2)		OBJEK PAJAK BUMI	(Rupiah/M2)
018 JL KPTR BLOK 018	AX	084	23,000	s/d	31,000	27,000
018 JL KPTR DARAT 018	AX	084	23,000	s/d	31,000	27,000
018 JL RW BLOK 018	AX	084	23,000	s/d	31,000	27,000
018 JL,KPRT BLOK M018	AX	084	23,000	s/d	31,000	27,000
019 SAWAH BLOK 019	AZ	084	23,000	s/d	31,000	27,000
020 SAWAH BKLOK 020	AY	083	31,000	s/d	41,000	36,000
020 SAWAH BLOK 020	AY	083	31,000	s/d	41,000	36,000
020 SAWAH BLOK 021	AY	083	31,000	s/d	41,000	36,000
021 SAWAH BLOK 021	AY	083	31,000	s/d	41,000	36,000

KLASIFIKASI DAN BESARNYA NJOP PERMUKAAN BUMI BERUPA TANAH TAHUN 2021

PROPINSI:33-JAWA TENGAH
KAB/KOTA:26-PEKALONGAN

KECAMATAN:101-SIWALAN
KELURAHAN:009-YOSOREJO

BLK NAMA JALAN	KODE KELAS		PENGGOLONGAN		KET NILAI JUAL
	ZNT	BUMI	NILAI JUAL BUMI (Rupiah/M2)		OBJEK PAJAK BUMI (Rupiah/M2)
001 DARAT BLOK 001	AM	084	23,000 s/d	31,000	27,000
001 DK SUMUR KULO9N	AB	082	41,000 s/d	55,000	48,000
001 DK SUMUR KULON	AA	082	41,000 s/d	55,000	48,000
001 DK SUMUR KULON	AB	082	41,000 s/d	55,000	48,000
001 DK SUMUR WETAN	AB	082	41,000 s/d	55,000	48,000
001 DKM SUMUR KULON	AB	082	41,000 s/d	55,000	48,000
001 SAWAH BLOK 001	AC	083	31,000 s/d	41,000	36,000
002 DK SUMUR KULON	AC	083	31,000 s/d	41,000	36,000
002 SAWAH BLOK 002	AC	083	31,000 s/d	41,000	36,000
002 SAWAH BLOK SUMUR KULON	AC	083	31,000 s/d	41,000	36,000
003 DK SEBODAK	AD	082	41,000 s/d	55,000	48,000
003 DK SUMUR KULON	AD	082	41,000 s/d	55,000	48,000
003 DK SUMUR WETAN	AD	082	41,000 s/d	55,000	48,000
003 DK SUMUR WETAN	AI	081	55,000 s/d	73,000	64,000
003 JL PAIT DEPOK	AJ	079	91,000 s/d	114,000	103,000
003 JL TUGU INDAH	AD	082	41,000 s/d	55,000	48,000
003 SAWAH BLOK 002	AE	083	31,000 s/d	41,000	36,000
003 SAWAH BLOK 003	AE	083	31,000 s/d	41,000	36,000
003 SAWAH BLOK SEBODAK	AD	082	41,000 s/d	55,000	48,000
003 SAWAH BLOK SUMUR KULON	AD	082	41,000 s/d	55,000	48,000
003 SAWAH BLOK SUMUR WETAN	AD	082	41,000 s/d	55,000	48,000
004 DESA YOSOREJO	AE	083	31,000 s/d	41,000	36,000
004 SAWAH BLOK	AE	083	31,000 s/d	41,000	36,000
004 SAWAH BLOK 004	AE	083	31,000 s/d	41,000	36,000
004 SAWAH BLOK SEBODAK	AE	083	31,000 s/d	41,000	36,000
005 DK SEBODAK YOSOREJO	AE	083	31,000 s/d	41,000	36,000
005 DK SEBODAK	AE	083	31,000 s/d	41,000	36,000
005 SAWAH BLOK 005	AE	083	31,000 s/d	41,000	36,000
005 SEBODAK	AE	083	31,000 s/d	41,000	36,000
006 DK YOSOREJO	AF	084	23,000 s/d	31,000	27,000
006 SAWAH BLOK 006	AF	084	23,000 s/d	31,000	27,000
007 DK YOSOREJO	AS	081	55,000 s/d	73,000	64,000
007 DS YOSOREJO	AG	080	73,000 s/d	91,000	82,000
007 JL DESA	AG	080	73,000 s/d	91,000	82,000
007 JL. DESA	AG	080	73,000 s/d	91,000	82,000
007 KP RT	AG	080	73,000 s/d	91,000	82,000
007 KP RT	AS	081	55,000 s/d	73,000	64,000
007 KP RT SEBODAK	AG	080	73,000 s/d	91,000	82,000
007 KP RT SEBODAK	AS	081	55,000 s/d	73,000	64,000
007 KP RT SUMUR WETAN	AS	081	55,000 s/d	73,000	64,000
007 KP RT YOSOREJO	AG	080	73,000 s/d	91,000	82,000
007 KP RT YOSOREJO	AS	081	55,000 s/d	73,000	64,000
007 SAWAH	AE	083	31,000 s/d	41,000	36,000
008 DK SUMUR WETAN	AI	081	55,000 s/d	73,000	64,000
008 JL DESA	AH	080	73,000 s/d	91,000	82,000
008 JL DESA	AI	081	55,000 s/d	73,000	64,000
008 KO RT DK YOSOREJO LOR	AI	081	55,000 s/d	73,000	64,000
008 KP RT DK YOSOREJO LOR	AI	081	55,000 s/d	73,000	64,000
008 KP RT SEBODAK	AI	081	55,000 s/d	73,000	64,000
008 KP RT SUMUR WETAN	AI	081	55,000 s/d	73,000	64,000
008 KP RT YOSOREJO	AI	081	55,000 s/d	73,000	64,000
008 SAWAH	AE	083	31,000 s/d	41,000	36,000

KLASIFIKASI DAN BESARNYA NJOP PERMUKAAN BUMI BERUPA TANAH TAHUN 2021

PROPINSI:33-JAWA TENGAH
KAB/KOTA:26-PEKALONGAN

KECAMATAN:101-SIWALAN
KELURAHAN:009-YOSOREJO

BLK NAMA JALAN	KODE KELAS		PENGGOLONGAN		KET NILAI JUAL
	ZNT	BUMI	NILAI JUAL BUMI	(Rupiah/M2)	OBJEK PAJAK BUMI
					(Rupiah/M2)
009 JL DESA	AH	080	73,000 s/d	91,000	82,000
009 JL PAIT DEPOK	AK	079	91,000 s/d	114,000	103,000
009 KP RT	AI	081	55,000 s/d	73,000	64,000
009 KP RT DK YOSOREJO LOR	AI	081	55,000 s/d	73,000	64,000
009 KP RT DUMUR WETAN	AI	081	55,000 s/d	73,000	64,000
009 KP RT SEBODAK	AI	081	55,000 s/d	73,000	64,000
009 KP RT SUMUR WETAN	AI	081	55,000 s/d	73,000	64,000
009 SAWAH	AC	083	31,000 s/d	41,000	36,000
009 SUMUR WETAN	AI	081	55,000 s/d	73,000	64,000
010 DK SUMUR KULON	AN	082	41,000 s/d	55,000	48,000
010 DK SUMUR KULON	AN	082	41,000 s/d	55,000	48,000
010 JL DESA DK SUMUR KULON	AI	081	55,000 s/d	73,000	64,000
010 JL DKM SUMUR KULON	AI	081	55,000 s/d	73,000	64,000
010 SAWAH	AC	083	31,000 s/d	41,000	36,000
010 SAWAH BLOK 010	AC	083	31,000 s/d	41,000	36,000
010 SAWAH BLOK 010	AC	083	31,000 s/d	41,000	36,000
011 DARAT BLOK 011	AM	084	23,000 s/d	31,000	27,000
011 DK SUMUR KULON	AN	082	41,000 s/d	55,000	48,000
011 DS SUMUR KULON	AN	082	41,000 s/d	55,000	48,000
011 JL SUMUR KULON	AN	082	41,000 s/d	55,000	48,000
011 SAWAH BLOK 011	AC	083	31,000 s/d	41,000	36,000
012 DK SUMUR KULON	AO	082	41,000 s/d	55,000	48,000
012 DARAT BLOK 001	AM	084	23,000 s/d	31,000	27,000
012 DARAT BLOK 012	AM	084	23,000 s/d	31,000	27,000
012 DK SUMURKULON	AO	082	41,000 s/d	55,000	48,000
012 JL DESA	AI	081	55,000 s/d	73,000	64,000
012 JL DESA DK SUMUR KULON	AI	081	55,000 s/d	73,000	64,000
012 JL DESA DK SUMUR KULON	AN	082	41,000 s/d	55,000	48,000
012 JL DESA DK SUMUR KULON	AO	082	41,000 s/d	55,000	48,000
012 JL SUMUR KULON	AN	082	41,000 s/d	55,000	48,000
012 JL SUMUR KULON	AO	082	41,000 s/d	55,000	48,000
012 KP RT DK SUMUR KULON	AN	082	41,000 s/d	55,000	48,000
012 KP RT DK SUMUR KULON	AO	082	41,000 s/d	55,000	48,000
012 KP RT KD SUMUR KULON	AN	082	41,000 s/d	55,000	48,000
012 SAWAH	AM	084	23,000 s/d	31,000	27,000
012 SAWAH BLOK 012	AM	084	23,000 s/d	31,000	27,000
013 SAWAH BLOK 013	AM	084	23,000 s/d	31,000	27,000
014 SAWAH BLOK 014	AM	084	23,000 s/d	31,000	27,000
014 SAWAH BLOK 014	AN	082	41,000 s/d	55,000	48,000
014 SAWAH BLOK YOSOREJO	AN	082	41,000 s/d	55,000	48,000
015 DK YOSOREJO	AT	081	55,000 s/d	73,000	64,000
015 DUKUH YOSOREJO	AP	084	23,000 s/d	31,000	27,000
015 DUKUH YOSOREJO	AR	080	73,000 s/d	91,000	82,000
015 DUKUH YOSOREJO	AT	081	55,000 s/d	73,000	64,000
015 J YOSOREJO	AR	080	73,000 s/d	91,000	82,000
015 JL YOSOREJO	AP	084	23,000 s/d	31,000	27,000
015 JL YOSOREJO	AR	080	73,000 s/d	91,000	82,000
015 KP RT	AT	081	55,000 s/d	73,000	64,000
015 SAWAH BLOK 0115	AC	083	31,000 s/d	41,000	36,000
015 SAWAH BLOK 015	AC	083	31,000 s/d	41,000	36,000
016 KP RT	AQ	081	55,000 s/d	73,000	64,000
016 JL DESA	AR	080	73,000 s/d	91,000	82,000

KLASIFIKASI DAN BESARNYA NJOP PERMUKAAN BUMI BERUPA TANAH TAHUN 2021

PROPINSI:33-JAWA TENGAH
KAB/KOTA:26-PEKALONGAN

KECAMATAN:101-SIWALAN
KELURAHAN:009-YOSOREJO

BLK NAMA JALAN	KODE KELAS		PENGGOLONGAN		KET NILAI JUAL
	ZNT	BUMI	NILAI JUAL BUMI	(Rupiah/M2)	OBJEK PAJAK BUMI
					(Rupiah/M2)
016 JL PAIT DEPOK	AK	079	91,000 s/d	114,000	103,000
016 KP RT	AQ	081	55,000 s/d	73,000	64,000
016 KPRT	AQ	081	55,000 s/d	73,000	64,000
016 SAWAH BLOK 016	AC	083	31,000 s/d	41,000	36,000
016 SAWAH BLOK 016	AP	084	23,000 s/d	31,000	27,000
016 SAWAH BLOK 0160	AC	083	31,000 s/d	41,000	36,000
016 SAWHA BLOK 016	AC	083	31,000 s/d	41,000	36,000
017 DUKUH SUMUR WETAN	AH	080	73,000 s/d	91,000	82,000
017 DUKUH SUMUR WETAN	AL	081	55,000 s/d	73,000	64,000
017 DUKUH YOSOREJO	AH	080	73,000 s/d	91,000	82,000
017 DUKUH YOSOREJO	AL	081	55,000 s/d	73,000	64,000
017 DUKUH YOSOREJO	AP	084	23,000 s/d	31,000	27,000
017 JL DESA	AH	080	73,000 s/d	91,000	82,000
017 JL PAIT DEPOK	AK	079	91,000 s/d	114,000	103,000
017 JL SUMUR WETAN	AH	080	73,000 s/d	91,000	82,000
017 KP RT	AH	080	73,000 s/d	91,000	82,000
017 KP RT	AL	081	55,000 s/d	73,000	64,000
017 SAWAH	AC	083	31,000 s/d	41,000	36,000
018 DK YOSOREJO	AI	081	55,000 s/d	73,000	64,000
018 JL DESA	AG	080	73,000 s/d	91,000	82,000
018 JL DESA	AH	080	73,000 s/d	91,000	82,000
018 JL DESA	AI	081	55,000 s/d	73,000	64,000
018 KP RT	AI	081	55,000 s/d	73,000	64,000
018 KPRT	AI	081	55,000 s/d	73,000	64,000
019 JL DESA	AR	080	73,000 s/d	91,000	82,000
019 JLDESA	AR	080	73,000 s/d	91,000	82,000
019 KP RT	AS	081	55,000 s/d	73,000	64,000
019 KPRT	AS	081	55,000 s/d	73,000	64,000
020 BLOK SAWAH	AW	078	114,000 s/d	142,000	128,000
020 DK YOSOREJO	AR	080	73,000 s/d	91,000	82,000
020 DK YOSOREJO	AW	078	114,000 s/d	142,000	128,000
020 JL RAYA PEKALONGAN-TEGAL	AV	076	178,000 s/d	223,000	200,000
020 JL RAYA SIWALAN	AZ	075	223,000 s/d	262,000	243,000
021 DK SEBODAK	AX	084	23,000 s/d	31,000	27,000
021 DS YOSOREJO	AX	084	23,000 s/d	31,000	27,000
021 DUKUH SEBODAK	AX	084	23,000 s/d	31,000	27,000
021 SAWAH BLOK 021	AX	084	23,000 s/d	31,000	27,000
021 SAWAH BLOK 021 DUKUH SEBODAK	AX	084	23,000 s/d	31,000	27,000
022 DUKUH SEBODAK	AY	084	23,000 s/d	31,000	27,000
022 SAWAH BLOK 022	AY	084	23,000 s/d	31,000	27,000

KLASIFIKASI DAN BESARNYA NJOP PERMUKAAN BUMI BERUPA TANAH TAHUN 2021

PROPINSI:33-JAWA TENGAH
KAB/KOTA:26-PEKALONGAN

KECAMATAN:101-SIWALAN
KELURAHAN:010-SIWALAN

BLK NAMA JALAN	KODE KELAS		PENGGOLONGAN		KET NILAI JUAL
	ZNT	BUMI	NILAI JUAL BUMI	(Rupiah/M2)	OBJEK PAJAK BUMI
					(Rupiah/M2)
001 SAWAH BLOK	AA	084	23,000 s/d	31,000	27,000
001 SAWAH BLOK 001	AA	084	23,000 s/d	31,000	27,000
001 SAWAH BLOK 001	AB	084	23,000 s/d	31,000	27,000
002 SAWAH BLOK 001	AC	084	23,000 s/d	31,000	27,000
002 SAWAH BLOK 002	AC	084	23,000 s/d	31,000	27,000
002 SAWAH DK GEMURUH	AC	084	23,000 s/d	31,000	27,000
003 SAWAH BLOK 00003	AD	084	23,000 s/d	31,000	27,000
003 SAWAH BLOK 002	AD	084	23,000 s/d	31,000	27,000
003 SAWAH BLOK 003	AD	084	23,000 s/d	31,000	27,000
003 SAWAH BLOK 003	AE	084	23,000 s/d	31,000	27,000
003 SAWAH BLOK 008	AD	084	23,000 s/d	31,000	27,000
004 DARAT BLOK 004	AF	083	31,000 s/d	41,000	36,000
004 DK. GEMURUH	AG	082	41,000 s/d	55,000	48,000
004 JALAN DESA	AG	082	41,000 s/d	55,000	48,000
004 JL DESA BLOK 004	AG	082	41,000 s/d	55,000	48,000
004 JL DESA BLOK 007	AG	082	41,000 s/d	55,000	48,000
004 JL DESA DK GEMURUH	AG	082	41,000 s/d	55,000	48,000
004 JL DK GEMURUH BLOK 004	AG	082	41,000 s/d	55,000	48,000
004 JL. DESA BLOK 004	AG	082	41,000 s/d	55,000	48,000
004 JL.DESA BLOK 004	AG	082	41,000 s/d	55,000	48,000
004 KP RT BLOK 004	AG	082	41,000 s/d	55,000	48,000
004 KP RT BLOK 004	AH	083	31,000 s/d	41,000	36,000
004 KP RT BLOK 004	AI	083	31,000 s/d	41,000	36,000
004 KP RT DK GEMURUH	AG	082	41,000 s/d	55,000	48,000
004 KP RT DUKUH GEMURUH BLOK 004	AH	083	31,000 s/d	41,000	36,000
004 SAWAH BLOK 004	AG	082	41,000 s/d	55,000	48,000
005 JL DESA BLOK 005	AG	082	41,000 s/d	55,000	48,000
005 JL DESA BLOK 005	AJ	083	31,000 s/d	41,000	36,000
005 JL DESA DK GEMURUH	AG	082	41,000 s/d	55,000	48,000
005 JL DESA DK GEMURUH BLOK 005	AG	082	41,000 s/d	55,000	48,000
005 JL DESA DK. GEMURUH	AG	082	41,000 s/d	55,000	48,000
005 JL.DESA BLOK 005	AG	082	41,000 s/d	55,000	48,000
005 JL.DESA BLOK 005	AJ	083	31,000 s/d	41,000	36,000
005 JL.DESA DK GEMURUH	AG	082	41,000 s/d	55,000	48,000
005 KP RT BLOK 005	AJ	083	31,000 s/d	41,000	36,000
005 KP RT DUKUH GEMURUH	AJ	083	31,000 s/d	41,000	36,000
006 DK LOROG	AL	083	31,000 s/d	41,000	36,000
006 DK LOROG	AM	082	41,000 s/d	55,000	48,000
006 JALAN DESA	AL	083	31,000 s/d	41,000	36,000
006 JALAN DESA BLOK 006	AM	082	41,000 s/d	55,000	48,000
006 JL DESA	AL	083	31,000 s/d	41,000	36,000
006 JL DESA	AM	082	41,000 s/d	55,000	48,000
006 JL DESA	AN	083	31,000 s/d	41,000	36,000
006 JL DESA BLOK 004	AO	084	23,000 s/d	31,000	27,000
006 JL DESA BLOK 006	AL	083	31,000 s/d	41,000	36,000
006 JL DESA BLOK 006	AM	082	41,000 s/d	55,000	48,000
006 JL DESA LOROG	AL	083	31,000 s/d	41,000	36,000
006 JL.DESA	AL	083	31,000 s/d	41,000	36,000
006 JL.DESA	AM	082	41,000 s/d	55,000	48,000
006 JL.DESA	AO	084	23,000 s/d	31,000	27,000
006 JL.DESA BLOK 006	AL	083	31,000 s/d	41,000	36,000
006 KP RT	AN	083	31,000 s/d	41,000	36,000

KLASIFIKASI DAN BESARNYA NJOP PERMUKAAN BUMI BERUPA TANAH TAHUN 2021

PROPINSI:33-JAWA TENGAH
KAB/KOTA:26-PEKALONGAN

KECAMATAN:101-SIWALAN
KELURAHAN:010-SIWALAN

BLK NAMA JALAN	KODE KELAS		PENGGOLONGAN		KET NILAI JUAL
	ZNT	BUMI	NILAI JUAL BUMI	(Rupiah/M2)	OBJEK PAJAK BUMI
					(Rupiah/M2)
006 KP RT BLOK 006	AL	083	31,000 s/d	41,000	36,000
006 KP RT BLOK 006	AN	083	31,000 s/d	41,000	36,000
006 SAWAH BLOK 006	AN	083	31,000 s/d	41,000	36,000
006 SAWAH BLOK 004	AO	084	23,000 s/d	31,000	27,000
006 SAWAH BLOK 006	AO	084	23,000 s/d	31,000	27,000
007 DK LOROG	AP	084	23,000 s/d	31,000	27,000
007 DK LOROG BLOK 007	AP	084	23,000 s/d	31,000	27,000
007 SAWAH	AP	084	23,000 s/d	31,000	27,000
007 SAWAH BLOK 001	AP	084	23,000 s/d	31,000	27,000
007 SAWAH BLOK 006	AP	084	23,000 s/d	31,000	27,000
007 SAWAH BLOK 006	AQ	084	23,000 s/d	31,000	27,000
007 SAWAH BLOK 006	AR	083	31,000 s/d	41,000	36,000
007 SAWAH BLOK 007	AP	084	23,000 s/d	31,000	27,000
007 SAWAH BLOK 007	AQ	084	23,000 s/d	31,000	27,000
008 DK LOROG	AR	083	31,000 s/d	41,000	36,000
008 DK.LOROG	AR	083	31,000 s/d	41,000	36,000
008 DUKUH LOROG	AR	083	31,000 s/d	41,000	36,000
008 DUKUH LOROG BLOK 008	AR	083	31,000 s/d	41,000	36,000
008 DWI TUNGGAL BLOK 008	AR	083	31,000 s/d	41,000	36,000
008 JALAN DESA BLOK 008	AR	083	31,000 s/d	41,000	36,000
008 JL DESA	AM	082	41,000 s/d	55,000	48,000
008 JL DESA	AS	077	142,000 s/d	178,000	160,000
008 JL DESA	AT	080	73,000 s/d	91,000	82,000
008 JL DESA BLOK 008	AM	082	41,000 s/d	55,000	48,000
008 JL DESA BLOK 008	AR	083	31,000 s/d	41,000	36,000
008 JL RAYA BLOK 008	AS	077	142,000 s/d	178,000	160,000
008 JL.DESA	AM	082	41,000 s/d	55,000	48,000
008 KP RT BLOK 008	AR	083	31,000 s/d	41,000	36,000
008 KP RT BLOK 008	AT	080	73,000 s/d	91,000	82,000
008 KP RT 008	AR	083	31,000 s/d	41,000	36,000
008 KP RT BLKO 008	AR	083	31,000 s/d	41,000	36,000
008 KP RT BLOK 008	AR	083	31,000 s/d	41,000	36,000
008 KP RT BLOK 008	AS	077	142,000 s/d	178,000	160,000
008 KP RT BLOK 004	AR	083	31,000 s/d	41,000	36,000
008 KP RT BLOK 008	AR	083	31,000 s/d	41,000	36,000
008 KP RT BLOK 008	AS	077	142,000 s/d	178,000	160,000
008 KP RT BLOK 008	AT	080	73,000 s/d	91,000	82,000
008 KP RT BLOK 08	AR	083	31,000 s/d	41,000	36,000
008 KP RT BLPK 008	AT	080	73,000 s/d	91,000	82,000
008 SAWAH BLOK 008	AR	083	31,000 s/d	41,000	36,000
008 SAWAH BLOK 008	AT	080	73,000 s/d	91,000	82,000
009 JALAN DESA BLOK 009	AT	080	73,000 s/d	91,000	82,000
009 JL DESA	AT	080	73,000 s/d	91,000	82,000
009 JL DESA BLOK 009	AW	080	73,000 s/d	91,000	82,000
009 JL DESA BLOK 009	AT	080	73,000 s/d	91,000	82,000
009 JL DESA BLOK 009	AW	080	73,000 s/d	91,000	82,000
009 JL DESA BLOK 009	AW	080	73,000 s/d	91,000	82,000
009 JL DESA BLOK 009	AT	080	73,000 s/d	91,000	82,000
009 JL DESA BLOK 009	AW	080	73,000 s/d	91,000	82,000
009 JL DESA DK KRASAK	AT	080	73,000 s/d	91,000	82,000
009 JL DESA GG MERDEKA	AW	080	73,000 s/d	91,000	82,000
009 JL RAYA BLOK 009	AS	077	142,000 s/d	178,000	160,000

KLASIFIKASI DAN BESARNYA NJOP PERMUKAAN BUMI BERUPA TANAH TAHUN 2021

PROPINSI:33-JAWA TENGAH
KAB/KOTA:26-PEKALONGAN

KECAMATAN:101-SIWALAN
KELURAHAN:010-SIWALAN

BLK NAMA JALAN	KODE KELAS		PENGGOLONGAN		KET NILAI JUAL
	ZNT	BUMI	NILAI JUAL BUMI	(Rupiah/M2)	OBJEK PAJAK BUMI
					(Rupiah/M2)
009 JL RAYA BLOK 009	AS	077	142,000 s/d	178,000	160,000
009 JL WALISONGO	AW	080	73,000 s/d	91,000	82,000
009 JL WALISONGO DK KRASAK	AW	080	73,000 s/d	91,000	82,000
009 JL.DESA BLOK 009	AT	080	73,000 s/d	91,000	82,000
009 KP RT	AV	081	55,000 s/d	73,000	64,000
009 KP RT BLOK 009	AV	081	55,000 s/d	73,000	64,000
009 KP RT B;LOK 009	AU	081	55,000 s/d	73,000	64,000
009 KP RT BLOK 009	AV	081	55,000 s/d	73,000	64,000
009 KP RT BLOK 009	AU	081	55,000 s/d	73,000	64,000
009 KP RT BLOK 009	AV	081	55,000 s/d	73,000	64,000
009 KP RT BLOK 009	AW	080	73,000 s/d	91,000	82,000
009 KP RT BLOK 009	AX	081	55,000 s/d	73,000	64,000
009 SAWAH BLOK 009	AT	080	73,000 s/d	91,000	82,000
009 SAWAH BLOK 009	AW	080	73,000 s/d	91,000	82,000
009 SIWALAN	AX	081	55,000 s/d	73,000	64,000
010 JALAN DESA	AG	082	41,000 s/d	55,000	48,000
010 JL DESA	AG	082	41,000 s/d	55,000	48,000
010 JL DESA BLOK 010	AG	082	41,000 s/d	55,000	48,000
010 JL DESA BLOK 010	AW	080	73,000 s/d	91,000	82,000
010 JL DESA DK GEMURUH	AG	082	41,000 s/d	55,000	48,000
010 JL. DESA	AG	082	41,000 s/d	55,000	48,000
010 JL.DESA	AG	082	41,000 s/d	55,000	48,000
010 KP RT BLOK 010	BO	083	31,000 s/d	41,000	36,000
010 KP RT BLOK 010	AZ	083	31,000 s/d	41,000	36,000
010 KP RT BLOK 010	BO	083	31,000 s/d	41,000	36,000
010 KP RT DK GEMURUH	AZ	083	31,000 s/d	41,000	36,000
010 KPRT BLOK 010 DUKUH GEMURUH	AZ	083	31,000 s/d	41,000	36,000
010 SAWAH BLOK 010	AZ	083	31,000 s/d	41,000	36,000
010 SAWAH BLOK 010	AZ	083	31,000 s/d	41,000	36,000
010 SAWH BLOK 010	AZ	083	31,000 s/d	41,000	36,000
011 GG BLIMBING DK KRASAK	AG	082	41,000 s/d	55,000	48,000
011 JALAN DESA	AG	082	41,000 s/d	55,000	48,000
011 JALAN DESA BLOK 011	AG	082	41,000 s/d	55,000	48,000
011 JALAN DESA DK GEMURUH BLOK 01	AG	082	41,000 s/d	55,000	48,000
011 JL DESA	AG	082	41,000 s/d	55,000	48,000
011 JL DESA	AT	080	73,000 s/d	91,000	82,000
011 JL DESA BLOK 011	AG	082	41,000 s/d	55,000	48,000
011 JL DESA BLOK 011	BG	083	31,000 s/d	41,000	36,000
011 JL DESA DK GEMURUH	AG	082	41,000 s/d	55,000	48,000
011 JL DESA DK GEMURUH BLOK 011	AG	082	41,000 s/d	55,000	48,000
011 JL DESA DK GEMURUH BLOK 011	BA	083	31,000 s/d	41,000	36,000
011 JL DESA DK KRASAK	AG	082	41,000 s/d	55,000	48,000
011 JL DESA DUKUH KRASAK	AG	082	41,000 s/d	55,000	48,000
011 JL DESA GG RAMBUTAN	AG	082	41,000 s/d	55,000	48,000
011 JL RAMBUTAN DK KRASAK	AG	082	41,000 s/d	55,000	48,000
011 JL WALISONGO DK KRASAK	AG	082	41,000 s/d	55,000	48,000
011 JL. DESA	AG	082	41,000 s/d	55,000	48,000
011 JL. DESA	BF	083	31,000 s/d	41,000	36,000
011 JL. DESA BLOK 011	AG	082	41,000 s/d	55,000	48,000
011 JL. DESA BLOK 011	AG	082	41,000 s/d	55,000	48,000
011 JL. DESA DK KRASAK	AG	082	41,000 s/d	55,000	48,000

KLASIFIKASI DAN BESARNYA NJOP PERMUKAAN BUMI BERUPA TANAH TAHUN 2021

PROPINSI:33-JAWA TENGAH
KAB/KOTA:26-PEKALONGAN

KECAMATAN:101-SIWALAN
KELURAHAN:010-SIWALAN

BLK NAMA JALAN	KODE KELAS		PENGGOLONGAN		KET NILAI JUAL
	ZNT	BUMI	NILAI JUAL BUMI	(Rupiah/M2)	OBJEK PAJAK BUMI
					(Rupiah/M2)
011 JL.DESA BLOK 011	AG	082	41,000 s/d	55,000	48,000
011 KP RT	BA	083	31,000 s/d	41,000	36,000
011 KP RT	BB	083	31,000 s/d	41,000	36,000
011 KP RT	BF	083	31,000 s/d	41,000	36,000
011 KP RT BLOK 011	BA	083	31,000 s/d	41,000	36,000
011 KP RT BLOK 011	BB	083	31,000 s/d	41,000	36,000
011 KP RT BLOK 011	BF	083	31,000 s/d	41,000	36,000
011 KP RT BLOK 011	BG	083	31,000 s/d	41,000	36,000
011 KP RT DK GEMURUH	BA	083	31,000 s/d	41,000	36,000
011 KP RT DK KRASAK	BB	083	31,000 s/d	41,000	36,000
011 KP RT DK KRASAK	BF	083	31,000 s/d	41,000	36,000
011 KP RT DUKUH KRASAK	BB	083	31,000 s/d	41,000	36,000
011 KP RT DUKUH KRASAK	BF	083	31,000 s/d	41,000	36,000
011 KPRT BLOK 011	BA	083	31,000 s/d	41,000	36,000
011 KPRT BLOK 011	BB	083	31,000 s/d	41,000	36,000
011 KPRT BLOK 011	BG	083	31,000 s/d	41,000	36,000
012 DARAT BLOK 012	AG	082	41,000 s/d	55,000	48,000
012 J DESA DUKUH KRENGSENG	AG	082	41,000 s/d	55,000	48,000
012 JL DESA BLOK 012	AG	082	41,000 s/d	55,000	48,000
012 JL DESA	AG	082	41,000 s/d	55,000	48,000
012 JL DESA BLOK 012	AB	084	23,000 s/d	31,000	27,000
012 JL DESA BLOK 012	AG	082	41,000 s/d	55,000	48,000
012 JL DESA BLOK 012	BB	083	31,000 s/d	41,000	36,000
012 JL DESA BLOK 012	BD	083	31,000 s/d	41,000	36,000
012 JL DESA DK KRENGSENG	AG	082	41,000 s/d	55,000	48,000
012 JL DESA DK KRENGSENG	BB	083	31,000 s/d	41,000	36,000
012 JL DESA DK KRENGSENG BLOK 012	AG	082	41,000 s/d	55,000	48,000
012 JL DESA DK KRENGSENG BLOK 012	BB	083	31,000 s/d	41,000	36,000
012 JL DESA DUKUH KRENGSENG	AG	082	41,000 s/d	55,000	48,000
012 JL DESA KRENGSENG	AG	082	41,000 s/d	55,000	48,000
012 JL DESA KRENGSENG BLOK 012	AG	082	41,000 s/d	55,000	48,000
012 JL.DESA BLOK 012	AG	082	41,000 s/d	55,000	48,000
012 JL.DESA KRENGSENG BLOK 012	AG	082	41,000 s/d	55,000	48,000
012 KP RT BLOK 012	AB	084	23,000 s/d	31,000	27,000
012 KP RT BLOK 012	AB	084	23,000 s/d	31,000	27,000
012 KP RT BLOK 012	AG	082	41,000 s/d	55,000	48,000
012 KP RT BLOK 012	BA	083	31,000 s/d	41,000	36,000
012 KP RT BLOK 012	BB	083	31,000 s/d	41,000	36,000
012 KP RT BLOK 012	BC	083	31,000 s/d	41,000	36,000
012 KP RT BLOK 012	BD	083	31,000 s/d	41,000	36,000
012 KP RT BLOK 012 DK KRENGSENG	BB	083	31,000 s/d	41,000	36,000
012 KP RT DK KRENGSENG	BD	083	31,000 s/d	41,000	36,000
012 KPRT BLOK 012	AB	084	23,000 s/d	31,000	27,000
012 KPRT BLOK 012	AG	082	41,000 s/d	55,000	48,000
012 KPRT BLOK 012	BB	083	31,000 s/d	41,000	36,000
012 KPRT BLOK 012 DK KRENGSENG	AB	084	23,000 s/d	31,000	27,000
013 SAWAH BLOK 0013	BE	084	23,000 s/d	31,000	27,000
013 SAWAH BLOK 013	BE	084	23,000 s/d	31,000	27,000
014 DK KRASAK	BH	085	17,000 s/d	23,000	20,000
014 DK SIWALAN	BH	085	17,000 s/d	23,000	20,000
014 SAWAH	BA	083	31,000 s/d	41,000	36,000
014 SAWAH	BH	085	17,000 s/d	23,000	20,000

KLASIFIKASI DAN BESARNYA NJOP PERMUKAAN BUMI BERUPA TANAH TAHUN 2021

PROPINSI:33-JAWA TENGAH
KAB/KOTA:26-PEKALONGAN

KECAMATAN:101-SIWALAN
KELURAHAN:010-SIWALAN

BLK NAMA JALAN	KODE KELAS		PENGGOLONGAN		KET NILAI JUAL
	ZNT	BUMI	NILAI JUAL BUMI (Rupiah/M2)		OBJEK PAJAK BUMI (Rupiah/M2)
014 SAWAH 014	BH	085	17,000 s/d	23,000	20,000
014 SAWAH BLOK 004	BH	085	17,000 s/d	23,000	20,000
014 SAWAH BLOK 014	BA	083	31,000 s/d	41,000	36,000
014 SAWAH BLOK 014	BH	085	17,000 s/d	23,000	20,000
015 DARAT BLOK 015	BA	083	31,000 s/d	41,000	36,000
015 DARAT BLOK 015	BK	084	23,000 s/d	31,000	27,000
015 JL RAYA BLOK 015	BI	077	142,000 s/d	178,000	160,000
015 JL RAYA BLOK 015	BJ	083	31,000 s/d	41,000	36,000
015 JL RAYA BLOK 015	BM	076	178,000 s/d	223,000	200,000
015 JL.RAYA BLOK 015	BI	077	142,000 s/d	178,000	160,000
015 SAWAH BLOK 015	BJ	083	31,000 s/d	41,000	36,000
015 SAWAH BLOK 015	BK	084	23,000 s/d	31,000	27,000
016 SAWAH	BL	084	23,000 s/d	31,000	27,000
016 SAWAH BLOK 016	BL	084	23,000 s/d	31,000	27,000
016 SAWAH BLOK 014	BL	084	23,000 s/d	31,000	27,000
016 SAWAH BLOK 016	BL	084	23,000 s/d	31,000	27,000
017 JL RAYA	BM	076	178,000 s/d	223,000	200,000

KLASIFIKASI DAN BESARNYA NJOP PERMUKAAN BUMI BERUPA TANAH TAHUN 2021

PROPINSI:33-JAWA TENGAH
KAB/KOTA:26-PEKALONGAN

KECAMATAN:101-SIWALAN
KELURAHAN:011-BOYO TELUK

BLK NAMA JALAN	KODE KELAS		PENGGOLONGAN		KET NILAI JUAL
	ZNT	BUMI	NILAI JUAL BUMI	(Rupiah/M2)	OBJEK PAJAK BUMI
					(Rupiah/M2)
001 JL BUNTU	AA	086	12,000 s/d	17,000	14,000
001 SAWAH BHLOK 001	AA	086	12,000 s/d	17,000	14,000
001 SAWAH BLOK 001	AA	086	12,000 s/d	17,000	14,000
002 SAWAG	AC	087	8,400 s/d	12,000	10,000
002 SAWAH	AB	086	12,000 s/d	17,000	14,000
002 SAWAH	AC	087	8,400 s/d	12,000	10,000
002 SAWAH BLOK 002	AB	086	12,000 s/d	17,000	14,000
002 SAWAH BLOK 002	AC	087	8,400 s/d	12,000	10,000
002 SAWAH BLOK 02	AB	086	12,000 s/d	17,000	14,000
002 V	AC	087	8,400 s/d	12,000	10,000
003 SAWAH	AE	083	31,000 s/d	41,000	36,000
003 SAWAH	AF	085	17,000 s/d	23,000	20,000
003 SAWAH	AG	083	31,000 s/d	41,000	36,000
003 SAWAH BLOK 003	AE	083	31,000 s/d	41,000	36,000
003 SAWAH BLOK 003	AF	085	17,000 s/d	23,000	20,000
003 SAWAH BLOK 003	AG	083	31,000 s/d	41,000	36,000
004 KAPLING A12 BLOK 004	AO	080	73,000 s/d	91,000	82,000
004 DARAT	AI	085	17,000 s/d	23,000	20,000
004 DARAT BLOK 004	AI	085	17,000 s/d	23,000	20,000
004 DARAT BLOK 004	AL	079	91,000 s/d	114,000	103,000
004 DARAT BLOK 004	AO	080	73,000 s/d	91,000	82,000
004 DUSUN 02	AL	079	91,000 s/d	114,000	103,000
004 DUSUN 02	AO	080	73,000 s/d	91,000	82,000
004 JL DESA	AK	079	91,000 s/d	114,000	103,000
004 JL DESA	AO	080	73,000 s/d	91,000	82,000
004 JL DESA	AK	079	91,000 s/d	114,000	103,000
004 JL DESA	AL	079	91,000 s/d	114,000	103,000
004 JL DESA	AO	080	73,000 s/d	91,000	82,000
004 KAPLING B9 BLOK 004	AO	080	73,000 s/d	91,000	82,000
004 KAPLING A10 BLOK 004	AO	080	73,000 s/d	91,000	82,000
004 KAPLING A11 BLOK 004	AO	080	73,000 s/d	91,000	82,000
004 KAPLING A13 BLOK 004	AO	080	73,000 s/d	91,000	82,000
004 KAPLING A14 BLOK 004	AO	080	73,000 s/d	91,000	82,000
004 KAPLING A15 BLOK 004	AO	080	73,000 s/d	91,000	82,000
004 KAPLING A16 BLOK 004	AO	080	73,000 s/d	91,000	82,000
004 KAPLING A5 BLOK 004	AO	080	73,000 s/d	91,000	82,000
004 KAPLING A6 BLOK 004	AO	080	73,000 s/d	91,000	82,000
004 KAPLING A7 BLOK 004	AO	080	73,000 s/d	91,000	82,000
004 KAPLING A8 BLOK 004	AO	080	73,000 s/d	91,000	82,000
004 KAPLING A9 BLOK 004	AO	080	73,000 s/d	91,000	82,000
004 KAPLING B10 BLOK 004	AO	080	73,000 s/d	91,000	82,000
004 KAPLING B11 BLOK 004	AO	080	73,000 s/d	91,000	82,000
004 KAPLING B12 BLOK 004	AO	080	73,000 s/d	91,000	82,000
004 KAPLING B13 BLOK 004	AO	080	73,000 s/d	91,000	82,000
004 KAPLING B14 BLOK 004	AO	080	73,000 s/d	91,000	82,000
004 KAPLING B15 BLOK 004	AO	080	73,000 s/d	91,000	82,000
004 KAPLING B5 BLOK 004	AO	080	73,000 s/d	91,000	82,000
004 KAPLING B6 BLOK 004	AO	080	73,000 s/d	91,000	82,000
004 KAPLING B7 BLOK 004	AO	080	73,000 s/d	91,000	82,000
004 KAPLING B8 BLOK 004	AO	080	73,000 s/d	91,000	82,000
004 KAPLING BLOK 004	AO	080	73,000 s/d	91,000	82,000
004 KP RW	AO	080	73,000 s/d	91,000	82,000

KLASIFIKASI DAN BESARNYA NJOP PERMUKAAN BUMI BERUPA TANAH TAHUN 2021

PROPINSI:33-JAWA TENGAH
KAB/KOTA:26-PEKALONGAN

KECAMATAN:101-SIWALAN
KELURAHAN:011-BOYO TELUK

BLK NAMA JALAN	KODE KELAS		PENGGOLONGAN		KET NILAI JUAL
	ZNT	BUMI	NILAI JUAL BUMI (Rupiah/M2)		OBJEK PAJAK BUMI (Rupiah/M2)
004 KP RW BLOK 004	AL	079	91,000	s/d 114,000	103,000
004 KP RW BLOK 004	AO	080	73,000	s/d 91,000	82,000
004 SAWAH	AI	085	17,000	s/d 23,000	20,000
004 SAWAH	AJ	086	12,000	s/d 17,000	14,000
004 SAWAH BLOK 004	AH	085	17,000	s/d 23,000	20,000
004 SAWAH BLOK 004	AI	085	17,000	s/d 23,000	20,000
004 SAWAH BLOK 004	AJ	086	12,000	s/d 17,000	14,000
004 V	AO	080	73,000	s/d 91,000	82,000
005 DK BOYOTELUK	AK	079	91,000	s/d 114,000	103,000
005 DUSUN 01	AK	079	91,000	s/d 114,000	103,000
005 JL DESA	AK	079	91,000	s/d 114,000	103,000
005 JL DESA	AK	079	91,000	s/d 114,000	103,000
005 KP RW	AO	080	73,000	s/d 91,000	82,000
005 KP RW BLOK 005	AK	079	91,000	s/d 114,000	103,000
005 KP RW BLOK 005	AO	080	73,000	s/d 91,000	82,000
005 KP RW BLOK 05	AO	080	73,000	s/d 91,000	82,000
006 DUSUN 02	AP	080	73,000	s/d 91,000	82,000
006 JL DEAS	AK	079	91,000	s/d 114,000	103,000
006 JL DESA	AK	079	91,000	s/d 114,000	103,000
006 JL DESA	AL	079	91,000	s/d 114,000	103,000
006 JL DESA	AP	080	73,000	s/d 91,000	82,000
006 KP RW	AP	080	73,000	s/d 91,000	82,000
006 KP RW	AP	080	73,000	s/d 91,000	82,000
006 KP RW BLOK	AP	080	73,000	s/d 91,000	82,000
006 KP RW BLOK 006	AL	079	91,000	s/d 114,000	103,000
006 KP RW BLOK 006	AP	080	73,000	s/d 91,000	82,000
007 JL DESA	AP	080	73,000	s/d 91,000	82,000
007 JL DESA	AK	079	91,000	s/d 114,000	103,000
007 JL DESA	AL	079	91,000	s/d 114,000	103,000
007 JL DESA	AP	080	73,000	s/d 91,000	82,000
007 KP RW	AL	079	91,000	s/d 114,000	103,000
007 KP RW	AP	080	73,000	s/d 91,000	82,000
007 KP RW	AL	079	91,000	s/d 114,000	103,000
007 KP RW	AP	080	73,000	s/d 91,000	82,000
007 KP RW BLOK 006,007	AL	079	91,000	s/d 114,000	103,000
007 KP RW BLOK 006,007	AP	080	73,000	s/d 91,000	82,000
007 KP RW BLOK 006.007	AL	079	91,000	s/d 114,000	103,000
007 KP RW BLOK 006.007	AP	080	73,000	s/d 91,000	82,000
007 KP RW BLOK 007	AP	080	73,000	s/d 91,000	82,000
008 060063918	AN	083	31,000	s/d 41,000	36,000
008 DK BOYO TELUK	AN	083	31,000	s/d 41,000	36,000
008 SAWAH	AD	085	17,000	s/d 23,000	20,000
008 SAWAH	AM	085	17,000	s/d 23,000	20,000
008 SAWAH	AN	083	31,000	s/d 41,000	36,000
008 SAWAH BLOK 008	AD	085	17,000	s/d 23,000	20,000
008 SAWAH BLOK 008	AM	085	17,000	s/d 23,000	20,000
008 SAWAH BLOK 008	AN	083	31,000	s/d 41,000	36,000
009 DK BOYOTELUK	AL	079	91,000	s/d 114,000	103,000
009 JL DESA	AK	079	91,000	s/d 114,000	103,000
009 JL DESA	AL	079	91,000	s/d 114,000	103,000
009 JL DESA	AP	080	73,000	s/d 91,000	82,000
009 JLDESA	AK	079	91,000	s/d 114,000	103,000

KLASIFIKASI DAN BESARNYA NJOP PERMUKAAN BUMI BERUPA TANAH TAHUN 2021

PROPINSI:33-JAWA TENGAH
KAB/KOTA:26-PEKALONGAN

KECAMATAN:101-SIWALAN
KELURAHAN:011-BOYO TELUK

BLK NAMA JALAN	KODE KELAS		PENGGOLONGAN		KET NILAI JUAL
	ZNT	BUMI	NILAI JUAL BUMI (Rupiah/M2)		OBJEK PAJAK BUMI (Rupiah/M2)
009 KP RW	AL	079	91,000 s/d	114,000	103,000
009 KP RW	AP	080	73,000 s/d	91,000	82,000
009 KP RW	AP	080	73,000 s/d	91,000	82,000
009 KP RW BLOK 009	AL	079	91,000 s/d	114,000	103,000
009 KP RW BLOK 009	AP	080	73,000 s/d	91,000	82,000
010 JL DESA	AK	079	91,000 s/d	114,000	103,000
010 JL DESA	AL	079	91,000 s/d	114,000	103,000
010 JL DESA	AQ	081	55,000 s/d	73,000	64,000
010 KP RW	AQ	081	55,000 s/d	73,000	64,000
010 KP RT	AQ	081	55,000 s/d	73,000	64,000
010 KP RW	AQ	081	55,000 s/d	73,000	64,000
010 KP RW BLOK 010	AQ	081	55,000 s/d	73,000	64,000
011 SAWAH	AR	083	31,000 s/d	41,000	36,000
011 SAWAH BLOK 011	AR	083	31,000 s/d	41,000	36,000

KLASIFIKASI DAN BESARNYA NJOP PERMUKAAN BUMI BERUPA TANAH TAHUN 2021

PROPINSI:33-JAWA TENGAH
KAB/KOTA:26-PEKALONGAN

KECAMATAN:101-SIWALAN
KELURAHAN:012-DEPOK

BLK NAMA JALAN	KODE ZNT	KELAS BUMI	PENGGOLONGAN NILAI JUAL BUMI (Rupiah/M2)	KET NILAI JUAL OBJEK PAJAK BUMI (Rupiah/M2)	
001 DK DEPOK	AA	088	5,900 s/d	8,400	7,150
002 DK DEPOK	AA	088	5,900 s/d	8,400	7,150
003 DARAT DEPOK UTARA	AB	086	12,000 s/d	17,000	14,000
003 DARAT DEPOK UTARA	AB	086	12,000 s/d	17,000	14,000
003 DARAT DUKUH UTARA	AB	086	12,000 s/d	17,000	14,000
003 DARAT DUKUH UTARA	AB	086	12,000 s/d	17,000	14,000
003 DK BOGOR	AB	086	12,000 s/d	17,000	14,000
003 DK DEPOK	AB	086	12,000 s/d	17,000	14,000
003 DS ROWOYOSO	AB	086	12,000 s/d	17,000	14,000
003 JALAN DEPOK	AB	086	12,000 s/d	17,000	14,000
003 JL DESA	AB	086	12,000 s/d	17,000	14,000
004 DK DEPOK	AC	086	12,000 s/d	17,000	14,000
004 SAWAH DEPOK UTARA	AC	086	12,000 s/d	17,000	14,000
005 DARAT DEPOK UTARA	AB	086	12,000 s/d	17,000	14,000
006 BABADAN	AB	086	12,000 s/d	17,000	14,000
006 DARAT DEPOK UTARA	AB	086	12,000 s/d	17,000	14,000
006 DARAT DEPOK UTARA	AB	086	12,000 s/d	17,000	14,000
007 .DARAT DEPOK UTARA	AB	086	12,000 s/d	17,000	14,000
007 DARAT DEPOK UTARA	AB	086	12,000 s/d	17,000	14,000
007 JALAN DEPOK	AB	086	12,000 s/d	17,000	14,000
008 BOGOR	AC	086	12,000 s/d	17,000	14,000
008 DEPOK	AC	086	12,000 s/d	17,000	14,000
008 DK BOGOR	AC	086	12,000 s/d	17,000	14,000
008 JALAN DEPOK	AC	086	12,000 s/d	17,000	14,000
008 SAWAH DEPOK UTARA	AC	086	12,000 s/d	17,000	14,000
009 DEPOK	AD	086	12,000 s/d	17,000	14,000
009 SAWAH	AD	086	12,000 s/d	17,000	14,000
010 DK DEPOK	AE	086	12,000 s/d	17,000	14,000
010 SAWAH	AE	086	12,000 s/d	17,000	14,000
010 SAWAH TANJUNGSARI	AE	086	12,000 s/d	17,000	14,000
011 BABADAN	AE	086	12,000 s/d	17,000	14,000
011 DK BABADAN	AE	086	12,000 s/d	17,000	14,000
011 JALAN DEPOK	AE	086	12,000 s/d	17,000	14,000
011 KEBUN INTEN	AE	086	12,000 s/d	17,000	14,000
011 SAWAH TANJUNGSARI	AE	086	12,000 s/d	17,000	14,000
011 SAWAH TUNJUNGSARI	AE	086	12,000 s/d	17,000	14,000
012 BOGOR	AF	086	12,000 s/d	17,000	14,000
012 DARAT	AF	086	12,000 s/d	17,000	14,000
012 DEPOK	AF	086	12,000 s/d	17,000	14,000
012 DK BOGOR	AF	086	12,000 s/d	17,000	14,000
013 DARAT	AF	086	12,000 s/d	17,000	14,000
013 DEPOK	AF	086	12,000 s/d	17,000	14,000
013 DK DEPOK	AF	086	12,000 s/d	17,000	14,000
014 BABADAN	AH	086	12,000 s/d	17,000	14,000
014 DEPOK	AH	086	12,000 s/d	17,000	14,000
014 JALAN DEPOK	AH	086	12,000 s/d	17,000	14,000
014 SAWAH	AH	086	12,000 s/d	17,000	14,000
015 BABADAN	AG	086	12,000 s/d	17,000	14,000
015 BOGOR	AG	086	12,000 s/d	17,000	14,000
015 DEPOK	AG	086	12,000 s/d	17,000	14,000
015 DK BABADAN	AG	086	12,000 s/d	17,000	14,000
015 DK BABADAN	AG	086	12,000 s/d	17,000	14,000

KLASIFIKASI DAN BESARNYA NJOP PERMUKAAN BUMI BERUPA TANAH TAHUN 2021

PROPINSI:33-JAWA TENGAH
KAB/KOTA:26-PEKALONGAN

KECAMATAN:101-SIWALAN
KELURAHAN:012-DEPOK

BLK NAMA JALAN	KODE KELAS		PENGGOLONGAN		KET NILAI JUAL
	ZNT	BUMI	NILAI JUAL BUMI	(Rupiah/M2)	OBJEK PAJAK BUMI
					(Rupiah/M2)
015 SAWAH	AG	086	12,000 s/d	17,000	14,000
015 SAWAH BLOK 015	AG	086	12,000 s/d	17,000	14,000
016 BABADAN	AE	086	12,000 s/d	17,000	14,000
016 DEPOK	AE	086	12,000 s/d	17,000	14,000
016 JALAN DEPOK	AE	086	12,000 s/d	17,000	14,000
016 SAWAH TUNJUNGSARI	AE	086	12,000 s/d	17,000	14,000
017 DEPOK	AD	086	12,000 s/d	17,000	14,000
017 SAWAH	AD	086	12,000 s/d	17,000	14,000
017 SAWAH BLOK 017	AD	086	12,000 s/d	17,000	14,000
018 DK DEPOK	AE	086	12,000 s/d	17,000	14,000
018 JALAN DEPOK	AE	086	12,000 s/d	17,000	14,000
018 SAWAH TUNJUNGSARI	AE	086	12,000 s/d	17,000	14,000
018 SAWAH TUNJUNGSARI BLOK 018	AE	086	12,000 s/d	17,000	14,000
019 SAWAH DEPOK	AI	086	12,000 s/d	17,000	14,000
020 DEPOK	AH	086	12,000 s/d	17,000	14,000
020 DESA DEPOK	AH	086	12,000 s/d	17,000	14,000
020 DK BABADAN	AH	086	12,000 s/d	17,000	14,000
020 DK BOGOR	AH	086	12,000 s/d	17,000	14,000
020 JALAN DEPOK	AH	086	12,000 s/d	17,000	14,000
020 SAWAH	AH	086	12,000 s/d	17,000	14,000
020 SAWAH BLOK 020	AH	086	12,000 s/d	17,000	14,000
021 BABADAN	AH	086	12,000 s/d	17,000	14,000
021 DEPOK	AH	086	12,000 s/d	17,000	14,000
021 DK BABADAN	AH	086	12,000 s/d	17,000	14,000
021 DUKUH BOGOR	AH	086	12,000 s/d	17,000	14,000
021 GUMAWANG	AH	086	12,000 s/d	17,000	14,000
021 SAWAH	AH	086	12,000 s/d	17,000	14,000
021 SAWAH BLOK 021	AH	086	12,000 s/d	17,000	14,000
022 DEPOK	AH	086	12,000 s/d	17,000	14,000
022 DK DEPOK	AH	086	12,000 s/d	17,000	14,000
022 SAWAH	AH	086	12,000 s/d	17,000	14,000
023 DEPOK	AI	086	12,000 s/d	17,000	14,000
023 JALAN DEPOK	AI	086	12,000 s/d	17,000	14,000
023 SAWAH DEPO	AI	086	12,000 s/d	17,000	14,000
023 SAWAH DEPOK	AI	086	12,000 s/d	17,000	14,000
024 BABADAN	AK	080	73,000 s/d	91,000	82,000
024 DEPOK	AK	080	73,000 s/d	91,000	82,000
024 DEPOK	AL	081	55,000 s/d	73,000	64,000
024 DK BOGOR	AS	085	17,000 s/d	23,000	20,000
024 DK DEPOK	AK	080	73,000 s/d	91,000	82,000
024 DK DEPOK	AL	081	55,000 s/d	73,000	64,000
024 DK BOGOR	AS	085	17,000 s/d	23,000	20,000
024 DK DEPOK	AL	081	55,000 s/d	73,000	64,000
024 JL DESA	AK	080	73,000 s/d	91,000	82,000
024 JL DESA	AL	081	55,000 s/d	73,000	64,000
024 JL DESA	AK	080	73,000 s/d	91,000	82,000
024 JL. DEPOK	AS	085	17,000 s/d	23,000	20,000
024 KP RT	AL	081	55,000 s/d	73,000	64,000
024 KP RT	AL	081	55,000 s/d	73,000	64,000
024 KP RT	AK	080	73,000 s/d	91,000	82,000
024 KP RT	AL	081	55,000 s/d	73,000	64,000
024 KP RT BLOK 024	AL	081	55,000 s/d	73,000	64,000

KLASIFIKASI DAN BESARNYA NJOP PERMUKAAN BUMI BERUPA TANAH TAHUN 2021

PROPINSI:33-JAWA TENGAH
KAB/KOTA:26-PEKALONGAN

KECAMATAN:101-SIWALAN
KELURAHAN:012-DEPOK

BLK NAMA JALAN	KODE KELAS		PENGGOLONGAN		KET NILAI JUAL
	ZNT	BUMI	NILAI JUAL BUMI	(Rupiah/M2)	OBJEK PAJAK BUMI
					(Rupiah/M2)
024 KP RT	AL	081	55,000 s/d	73,000	64,000
024 KP RT BLOK 024	AL	081	55,000 s/d	73,000	64,000
024 SAWAH DEPOK	AJ	081	55,000 s/d	73,000	64,000
024 SAWAH DEPOK	AS	085	17,000 s/d	23,000	20,000
024 SAWAH DEPOK	AS	085	17,000 s/d	23,000	20,000
024 SAWAH DEPOK BLOK 024	AS	085	17,000 s/d	23,000	20,000
024 SAWAH DEPOK	AJ	081	55,000 s/d	73,000	64,000
024 SAWAH DEPOK	AS	085	17,000 s/d	23,000	20,000
024 SAWAH DEPOK BLOK 0024	AS	085	17,000 s/d	23,000	20,000
024 SAWH DEPOK	AS	085	17,000 s/d	23,000	20,000
025 BABADAN	AK	080	73,000 s/d	91,000	82,000
025 BABADAN	AL	081	55,000 s/d	73,000	64,000
025 BABADAN	AQ	081	55,000 s/d	73,000	64,000
025 BOGOR	AK	080	73,000 s/d	91,000	82,000
025 BOGOR	AL	081	55,000 s/d	73,000	64,000
025 BOGOR	AP	081	55,000 s/d	73,000	64,000
025 BOGOR	AQ	081	55,000 s/d	73,000	64,000
025 DEPOK	AK	080	73,000 s/d	91,000	82,000
025 DEPOK	AL	081	55,000 s/d	73,000	64,000
025 DEPOK	AP	081	55,000 s/d	73,000	64,000
025 DEPOK	AQ	081	55,000 s/d	73,000	64,000
025 DEPOK BLOK 025	AL	081	55,000 s/d	73,000	64,000
025 DK BABADAN	AL	081	55,000 s/d	73,000	64,000
025 DK BABADAN	AQ	081	55,000 s/d	73,000	64,000
025 DK BABADAN	AK	080	73,000 s/d	91,000	82,000
025 DK BABADAN	AL	081	55,000 s/d	73,000	64,000
025 DK BABADAN	AQ	081	55,000 s/d	73,000	64,000
025 DK DEPOK	AK	080	73,000 s/d	91,000	82,000
025 DK DEPOK	AL	081	55,000 s/d	73,000	64,000
025 JALAN DEPOK	AL	081	55,000 s/d	73,000	64,000
025 JALAN DEPOK	AP	081	55,000 s/d	73,000	64,000
025 JALAN DEPOK	AQ	081	55,000 s/d	73,000	64,000
025 JL DESA	AK	080	73,000 s/d	91,000	82,000
025 JL DESA	AP	081	55,000 s/d	73,000	64,000
025 JL DESA	AQ	081	55,000 s/d	73,000	64,000
025 JL DESA	AK	080	73,000 s/d	91,000	82,000
025 JL DESA	AP	081	55,000 s/d	73,000	64,000
025 JL DESA	AQ	081	55,000 s/d	73,000	64,000
025 JL KPRT	AL	081	55,000 s/d	73,000	64,000
025 KP RT	AL	081	55,000 s/d	73,000	64,000
025 KP RT	AK	080	73,000 s/d	91,000	82,000
025 KP RT	AL	081	55,000 s/d	73,000	64,000
025 KP RT	AP	081	55,000 s/d	73,000	64,000
025 KP RT	AQ	081	55,000 s/d	73,000	64,000
025 KP RT BLOK 025	AL	081	55,000 s/d	73,000	64,000
025 KP RT	AL	081	55,000 s/d	73,000	64,000
025 KP RT	AQ	081	55,000 s/d	73,000	64,000
025 KPRT	AL	081	55,000 s/d	73,000	64,000
026 BABADAN	AQ	081	55,000 s/d	73,000	64,000
026 DEPOK	AQ	081	55,000 s/d	73,000	64,000
026 DK BABADAN	AQ	081	55,000 s/d	73,000	64,000
026 DK BABADAN	AQ	081	55,000 s/d	73,000	64,000

KLASIFIKASI DAN BESARNYA NJOP PERMUKAAN BUMI BERUPA TANAH TAHUN 2021

PROPINSI:33-JAWA TENGAH
KAB/KOTA:26-PEKALONGAN

KECAMATAN:101-SIWALAN
KELURAHAN:012-DEPOK

BLK NAMA JALAN	KODE KELAS		PENGGOLONGAN		KET NILAI JUAL
	ZNT	BUMI	NILAI JUAL BUMI	(Rupiah/M2)	OBJEK PAJAK BUMI
					(Rupiah/M2)
026 DK DEPOK	AQ	081	55,000 s/d	73,000	64,000
026 JL KP RT	AQ	081	55,000 s/d	73,000	64,000
026 JL KPRT	AQ	081	55,000 s/d	73,000	64,000
026 KP RT	AQ	081	55,000 s/d	73,000	64,000
026 KP RT	AQ	081	55,000 s/d	73,000	64,000
027 BABADAN	AN	086	12,000 s/d	17,000	14,000
027 DK BABADAN	AN	086	12,000 s/d	17,000	14,000
027 DK BABADAN	AN	086	12,000 s/d	17,000	14,000
027 KP RT	AN	086	12,000 s/d	17,000	14,000
027 KP RT BLOK 027	AN	086	12,000 s/d	17,000	14,000
027 KP RT3	AN	086	12,000 s/d	17,000	14,000
027 KP RT	AN	086	12,000 s/d	17,000	14,000
027 KP RT BLOK 027	AN	086	12,000 s/d	17,000	14,000
027 SAWAH	AN	086	12,000 s/d	17,000	14,000
028 BABADAN	AM	081	55,000 s/d	73,000	64,000
028 BABADAN	AP	081	55,000 s/d	73,000	64,000
028 DEPOK	AP	081	55,000 s/d	73,000	64,000
028 DK BABADAN	AM	081	55,000 s/d	73,000	64,000
028 DK BABADAN	AP	081	55,000 s/d	73,000	64,000
028 DK DEPOK	AM	081	55,000 s/d	73,000	64,000
028 DK BABADAN	AM	081	55,000 s/d	73,000	64,000
028 DK BABADAN	AP	081	55,000 s/d	73,000	64,000
028 DK DEPOK	AM	081	55,000 s/d	73,000	64,000
028 DUKUH BABADAN	AP	081	55,000 s/d	73,000	64,000
028 JALAN DEPOK	AM	081	55,000 s/d	73,000	64,000
028 JL DESA	AP	081	55,000 s/d	73,000	64,000
028 JL DESA	AP	081	55,000 s/d	73,000	64,000
028 JL DESA BLOK 028	AP	081	55,000 s/d	73,000	64,000
028 JL KPRT	AP	081	55,000 s/d	73,000	64,000
028 KL DESA	AP	081	55,000 s/d	73,000	64,000
028 KP RT	AM	081	55,000 s/d	73,000	64,000
028 KP RT BLOK 028	AM	081	55,000 s/d	73,000	64,000
029 BABADAN	AR	081	55,000 s/d	73,000	64,000
029 BOGOR	AP	081	55,000 s/d	73,000	64,000
029 BOGOR	AR	081	55,000 s/d	73,000	64,000
029 DEPOK	AK	080	73,000 s/d	91,000	82,000
029 DEPOK	AP	081	55,000 s/d	73,000	64,000
029 DEPOK	AR	081	55,000 s/d	73,000	64,000
029 DK DEPOK	AR	081	55,000 s/d	73,000	64,000
029 DK BABADAN	AP	081	55,000 s/d	73,000	64,000
029 DK BOGOR	AK	080	73,000 s/d	91,000	82,000
029 DK BOGOR	AP	081	55,000 s/d	73,000	64,000
029 DK BOGOR	AR	081	55,000 s/d	73,000	64,000
029 DK DEPOK	AK	080	73,000 s/d	91,000	82,000
029 DK DEPOK	AR	081	55,000 s/d	73,000	64,000
029 JALAN DEPOK	AR	081	55,000 s/d	73,000	64,000
029 JL DESA	AK	080	73,000 s/d	91,000	82,000
029 JL DESA	AP	081	55,000 s/d	73,000	64,000
029 JL KPRT	AR	081	55,000 s/d	73,000	64,000
029 KP RT	AR	081	55,000 s/d	73,000	64,000
030 BABADAN	AK	080	73,000 s/d	91,000	82,000
030 BOGOR	AK	080	73,000 s/d	91,000	82,000

KLASIFIKASI DAN BESARNYA NJOP PERMUKAAN BUMI BERUPA TANAH TAHUN 2021

PROPINSI:33-JAWA TENGAH
KAB/KOTA:26-PEKALONGAN

KECAMATAN:101-SIWALAN
KELURAHAN:012-DEPOK

BLK NAMA JALAN	KODE KELAS		PENGGOLONGAN		KET NILAI JUAL
	ZNT	BUMI	NILAI JUAL BUMI	(Rupiah/M2)	OBJEK PAJAK BUMI
					(Rupiah/M2)
030 BOGOR	AS	085	17,000 s/d	23,000	20,000
030 DEPOK	AK	080	73,000 s/d	91,000	82,000
030 DEPOK	AR	081	55,000 s/d	73,000	64,000
030 DEPOK	AS	085	17,000 s/d	23,000	20,000
030 DK SAWAH DEPOK SELATAN	AS	085	17,000 s/d	23,000	20,000
030 DK SEPOK SELATAN	AS	085	17,000 s/d	23,000	20,000
030 DK BOGOR	AK	080	73,000 s/d	91,000	82,000
030 DUKUH BOGOR	AK	080	73,000 s/d	91,000	82,000
030 JALAN DEPOK	AS	085	17,000 s/d	23,000	20,000
030 JL DESA	AK	080	73,000 s/d	91,000	82,000
030 JL DESA.	AK	080	73,000 s/d	91,000	82,000
030 JL DEPOK	AK	080	73,000 s/d	91,000	82,000
030 JL DESA	AK	080	73,000 s/d	91,000	82,000
030 JL KPRT	AR	081	55,000 s/d	73,000	64,000
030 JLL DESA	AK	080	73,000 s/d	91,000	82,000
030 KP RT	AK	080	73,000 s/d	91,000	82,000
030 KP RT	AR	081	55,000 s/d	73,000	64,000
030 KP RTY	AK	080	73,000 s/d	91,000	82,000
030 KP RT	AR	081	55,000 s/d	73,000	64,000
030 SAWAH DEPOK SELATAN	AS	085	17,000 s/d	23,000	20,000
030 SAWAH DEPOK SELATAN	AS	085	17,000 s/d	23,000	20,000
030 SAWAH DEPOK SELATAN	AS	085	17,000 s/d	23,000	20,000
031 BABADAN	AS	085	17,000 s/d	23,000	20,000
031 BOGOR	AS	085	17,000 s/d	23,000	20,000
031 DEPOK	AS	085	17,000 s/d	23,000	20,000
031 DK BABADAN	AS	085	17,000 s/d	23,000	20,000
031 DK BOGOR	AS	085	17,000 s/d	23,000	20,000
031 DK BABADAN	AS	085	17,000 s/d	23,000	20,000
031 DS YOSOREJO SAWAH	AS	085	17,000 s/d	23,000	20,000
031 JALAN DEPOK	AS	085	17,000 s/d	23,000	20,000
031 SAWAH DEPOK SELATAN	AS	085	17,000 s/d	23,000	20,000
031 SAWAH DEPOK SELATAN	AS	085	17,000 s/d	23,000	20,000
032 SAWAH BENGKOK	AO	085	17,000 s/d	23,000	20,000
032 DEPOK	AO	085	17,000 s/d	23,000	20,000
032 SAWAH	AO	085	17,000 s/d	23,000	20,000
032 SAWAH BENGKOK	AO	085	17,000 s/d	23,000	20,000

KLASIFIKASI DAN BESARNYA NJOP PERMUKAAN BUMI BERUPA TANAH TAHUN 2021

PROPINSI:33-JAWA TENGAH
KAB/KOTA:26-PEKALONGAN

KECAMATAN:101-SIWALAN
KELURAHAN:013-BLACANAN

BLK NAMA JALAN	KODE KELAS		PENGGOLONGAN		KET NILAI JUAL
	ZNT	BUMI	NILAI JUAL BUMI	(Rupiah/M2)	OBJEK PAJAK BUMI
(Rupiah/M2)					
001 TAMBAK SEPASUNG	AA	085	17,000 s/d	23,000	20,000
002 SAWAH CANGKRING	AB	086	12,000 s/d	17,000	14,000
002 SAWAH CANGKRING.	AB	086	12,000 s/d	17,000	14,000
003 SAWAH	AB	086	12,000 s/d	17,000	14,000
003 SAWAH CANGKRING	AB	086	12,000 s/d	17,000	14,000
004 BLACANAN	AB	086	12,000 s/d	17,000	14,000
004 DK BLACANAN	AB	086	12,000 s/d	17,000	14,000
004 S AWAH CANGKRING	AB	086	12,000 s/d	17,000	14,000
004 SAWAH BLOK 004	AB	086	12,000 s/d	17,000	14,000
004 SAWAH CANGKRING	AB	086	12,000 s/d	17,000	14,000
004 SAWAH CANGRING	AB	086	12,000 s/d	17,000	14,000
005 BLACANAN	AB	086	12,000 s/d	17,000	14,000
005 SAWAH	AB	086	12,000 s/d	17,000	14,000
005 SAWAH BLACANAN	AB	086	12,000 s/d	17,000	14,000
005 SAWAH BLACANAN LOR	AB	086	12,000 s/d	17,000	14,000
005 SAWAH CANGKRING	AB	086	12,000 s/d	17,000	14,000
005 SAWAH CANGRING	AB	086	12,000 s/d	17,000	14,000
006 DARAT CANGKRING	AC	082	41,000 s/d	55,000	48,000
006 SAWAH CANGKRING	AB	086	12,000 s/d	17,000	14,000
006 SAWAH CANGKRING	AC	082	41,000 s/d	55,000	48,000
007 SAWAH BLOK 007	AB	086	12,000 s/d	17,000	14,000
007 SAWAH CANGKRING	AB	086	12,000 s/d	17,000	14,000
008 SAWAH BLACANAN LOR	AF	085	17,000 s/d	23,000	20,000
008 SAWAH CANGKRING	AB	086	12,000 s/d	17,000	14,000
008 SAWAH CANGKRING LOR	AF	085	17,000 s/d	23,000	20,000
009 BLACANAN	AF	085	17,000 s/d	23,000	20,000
009 SAWAH BLACANAN	AF	085	17,000 s/d	23,000	20,000
009 SAWAH BLACANAN LOR	AF	085	17,000 s/d	23,000	20,000
009 SAWAHA BLACANAN LOR	AF	085	17,000 s/d	23,000	20,000
009 WASAH BLACANAN LOR	AF	085	17,000 s/d	23,000	20,000
010 BLACANAN	AD	084	23,000 s/d	31,000	27,000
010 DARAT	AD	084	23,000 s/d	31,000	27,000
010 DARAT	AE	084	23,000 s/d	31,000	27,000
011 BLACANAN	AH	082	41,000 s/d	55,000	48,000
011 DARAT	AH	082	41,000 s/d	55,000	48,000
011 DK BLACANAN	AH	082	41,000 s/d	55,000	48,000
011 JL DESA	AG	081	55,000 s/d	73,000	64,000
012 SAWAH BALACANAN LOR	AF	085	17,000 s/d	23,000	20,000
012 SAWAH BALCANAN LOR	AF	085	17,000 s/d	23,000	20,000
012 SAWAH BLACANAN	AF	085	17,000 s/d	23,000	20,000
012 SAWAH BLACANAN LOR	AF	085	17,000 s/d	23,000	20,000
012 SAWAH BLACANANLOR	AF	085	17,000 s/d	23,000	20,000
013 SAWAH	AL	082	41,000 s/d	55,000	48,000
014 DK BLACANAN	AF	085	17,000 s/d	23,000	20,000
014 DK BLACANAN LOR	AF	085	17,000 s/d	23,000	20,000
014 JL DESA	AN	077	142,000 s/d	178,000	160,000
014 JL. DESA	AF	085	17,000 s/d	23,000	20,000
014 SAWAG BLACANAN LOR	AF	085	17,000 s/d	23,000	20,000
014 SAWAH BLACAN LOR	AF	085	17,000 s/d	23,000	20,000
014 SAWAH BLACANAN LOR	AF	085	17,000 s/d	23,000	20,000
014 SAWAH BLCANAN LOR	AF	085	17,000 s/d	23,000	20,000
015 BLACANAN	AI	082	41,000 s/d	55,000	48,000

KLASIFIKASI DAN BESARNYA NJOP PERMUKAAN BUMI BERUPA TANAH TAHUN 2021

PROPINSI:33-JAWA TENGAH
KAB/KOTA:26-PEKALONGAN

KECAMATAN:101-SIWALAN
KELURAHAN:013-BLACANAN

BLK NAMA JALAN	KODE KELAS		PENGGOLONGAN		KET NILAI JUAL
	ZNT	BUMI	NILAI JUAL BUMI	(Rupiah/M2)	OBJEK PAJAK BUMI
					(Rupiah/M2)
015 BLACANAN	AO	081	55,000 s/d	73,000	64,000
015 DARAT	AI	082	41,000 s/d	55,000	48,000
015 DARAT	AO	081	55,000 s/d	73,000	64,000
015 DARAT BLACANA KIDUL	AO	081	55,000 s/d	73,000	64,000
015 DARAT BLACANAN KIDUL	AK	078	114,000 s/d	142,000	128,000
015 DARAT BLACANAN KIDUL	AO	081	55,000 s/d	73,000	64,000
015 DARAT BLCANAN KIDUL	AO	081	55,000 s/d	73,000	64,000
015 DARAT BLOK 015	AI	082	41,000 s/d	55,000	48,000
015 JL BARU	AK	078	114,000 s/d	142,000	128,000
015 JL BATU	AK	078	114,000 s/d	142,000	128,000
015 JL DESA	AO	081	55,000 s/d	73,000	64,000
015 JL TANGGUL	AJ	080	73,000 s/d	91,000	82,000
015 JL TANGGUL	AO	081	55,000 s/d	73,000	64,000
015 JL TANGGUL.	AJ	080	73,000 s/d	91,000	82,000
015 JL TUNGGUL	AJ	080	73,000 s/d	91,000	82,000
015 JL. DESA	AO	081	55,000 s/d	73,000	64,000
016 BLACANAN	AO	081	55,000 s/d	73,000	64,000
016 DARART BLACANAN KIDUL	AO	081	55,000 s/d	73,000	64,000
016 DARAT BLACAN KIDUL	AO	081	55,000 s/d	73,000	64,000
016 DARAT BLACANAN	AO	081	55,000 s/d	73,000	64,000
016 DARAT BLACANAN KIDUL	AO	081	55,000 s/d	73,000	64,000
016 DK BLACANAN	AO	081	55,000 s/d	73,000	64,000
016 JL DESA	AN	077	142,000 s/d	178,000	160,000
017 BLACANAN	AN	077	142,000 s/d	178,000	160,000
017 DK BLACANAN	AN	077	142,000 s/d	178,000	160,000
017 JL DESA	AN	077	142,000 s/d	178,000	160,000
017 JL KPRT	AN	077	142,000 s/d	178,000	160,000
017 JL RT	AN	077	142,000 s/d	178,000	160,000
017 JL RT	AQ	082	41,000 s/d	55,000	48,000
017 KP RT	AN	077	142,000 s/d	178,000	160,000
017 SAWAH BLACANAN KIDUL	AQ	082	41,000 s/d	55,000	48,000
018 BLACANAN	AT	082	41,000 s/d	55,000	48,000
018 BLACANAN	AM	077	142,000 s/d	178,000	160,000
018 SAWAH	AT	082	41,000 s/d	55,000	48,000
018 SAWAH BLOK 018	AT	082	41,000 s/d	55,000	48,000
019 BLACANAN	AN	077	142,000 s/d	178,000	160,000
019 BLACANAN	AP	079	91,000 s/d	114,000	103,000
019 BLACANAN	AR	082	41,000 s/d	55,000	48,000
019 DK BLACANAN	AN	077	142,000 s/d	178,000	160,000
019 DK BLACANAN	AP	079	91,000 s/d	114,000	103,000
019 JL DESA	AN	077	142,000 s/d	178,000	160,000
019 JL KPRT	AP	079	91,000 s/d	114,000	103,000
019 JL RT	AP	079	91,000 s/d	114,000	103,000
019 JL. DESA	AN	077	142,000 s/d	178,000	160,000
019 KP RT	AP	079	91,000 s/d	114,000	103,000
019 SAWAH BLACANAN KIDUL	AR	082	41,000 s/d	55,000	48,000

KLASIFIKASI DAN BESARNYA NJOP PERMUKAAN BUMI BERUPA TANAH TAHUN 2021

PROPINSI:33-JAWA TENGAH
KAB/KOTA:26-PEKALONGAN

KECAMATAN:110-BOJONG
KELURAHAN:001-BUKUR

BLK NAMA JALAN	KODE KELAS		PENGGOLONGAN		KET NILAI JUAL OBJEK PAJAK BUMI (Rupiah/M2)
	ZNT	BUMI	NILAI JUAL BUMI (Rupiah/M2)		
001 SAWAH BLOK 001	AA	082	41,000 s/d	55,000	48,000
001 SAWAH BLOK BERAN	AA	082	41,000 s/d	55,000	48,000
002 SAWAH BLOK AMPEL	AC	082	41,000 s/d	55,000	48,000
003 SAWAH BLOK AMPEL	AC	082	41,000 s/d	55,000	48,000
004 SAWAH BLOK 004	AB	082	41,000 s/d	55,000	48,000
004 SAWAH BLOK GEMPOK	AB	082	41,000 s/d	55,000	48,000
004 SAWAH BLOK GEMPOL	AB	082	41,000 s/d	55,000	48,000
005 BUKUR	AB	082	41,000 s/d	55,000	48,000
005 SAWAH BLOK GEMPOL	AB	082	41,000 s/d	55,000	48,000
006 SAWAH BLOK PUTAT	AF	082	41,000 s/d	55,000	48,000
006 SAWAH BLOK PUTAT	AG	084	23,000 s/d	31,000	27,000
006 TEGALAN BLOK PUTAT	AG	084	23,000 s/d	31,000	27,000
007 SAWAH BLOK JURAGAN	AD	082	41,000 s/d	55,000	48,000
007 SAWAH BLOK JURUGAN	AD	082	41,000 s/d	55,000	48,000
007 SAWAH JURUGAN	AD	082	41,000 s/d	55,000	48,000
008 BLOK 008 JURUGAN	AE	081	55,000 s/d	73,000	64,000
008 KP BLOK JURUGAN	AE	081	55,000 s/d	73,000	64,000
008 SAWAH BLOK 008	AE	081	55,000 s/d	73,000	64,000
008 SAWAH BLOK JURAGAN	AD	082	41,000 s/d	55,000	48,000
008 SAWAH BLOK JURUGAN	AD	082	41,000 s/d	55,000	48,000
009 JALAN DESA	AD	082	41,000 s/d	55,000	48,000
009 JL DESA BUKUR	AG	084	23,000 s/d	31,000	27,000
009 JL DESA BUKUR	AH	080	73,000 s/d	91,000	82,000
009 JL DESA BUKUR	AL	082	41,000 s/d	55,000	48,000
009 JL. DESA BUKUR	AH	080	73,000 s/d	91,000	82,000
009 JL. RAYA DESA BUKUR	AH	080	73,000 s/d	91,000	82,000
009 KP BAKALAN KULON	AH	080	73,000 s/d	91,000	82,000
009 KP BAKALAN KULON	AI	082	41,000 s/d	55,000	48,000
009 KP BAKALAN KULON	AJ	084	23,000 s/d	31,000	27,000
009 KP BAKALAN KULON	AL	082	41,000 s/d	55,000	48,000
009 TEGALAN BLOK BAKALAN KULON	AJ	084	23,000 s/d	31,000	27,000
009 TEGALAN BLOK BAKALAN KULON	AL	082	41,000 s/d	55,000	48,000
010 JL DESA BLOK BAKALAN	AL	082	41,000 s/d	55,000	48,000
010 JL DESA BUKUR	AL	082	41,000 s/d	55,000	48,000
010 KP BAKALAN	AM	084	23,000 s/d	31,000	27,000
010 TEGALAN BLOK BAKALAN	AK	085	17,000 s/d	23,000	20,000
010 TEGALAN BLOK BAKALAN	AM	084	23,000 s/d	31,000	27,000
011 BLOK NGEROWO	AU	084	23,000 s/d	31,000	27,000
011 DARAT	AU	084	23,000 s/d	31,000	27,000
011 DARAT BLOK 011	AU	084	23,000 s/d	31,000	27,000
011 JALAN DESA	AL	082	41,000 s/d	55,000	48,000
011 JL DESA	AL	082	41,000 s/d	55,000	48,000
011 JL DESA	AU	084	23,000 s/d	31,000	27,000
011 JL RAYA BUKUR	AP	080	73,000 s/d	91,000	82,000
011 JL RAYA DESA BUKUR	AP	080	73,000 s/d	91,000	82,000
011 JL RAYA DESA BUKUR	AV	082	41,000 s/d	55,000	48,000
011 JL RT	AU	084	23,000 s/d	31,000	27,000
011 KP BUKUR II	AU	084	23,000 s/d	31,000	27,000
011 KP RT	AG	084	23,000 s/d	31,000	27,000
011 KP RT	AU	084	23,000 s/d	31,000	27,000
011 KP RT BLOK 011	AU	084	23,000 s/d	31,000	27,000
011 KPRT	AU	084	23,000 s/d	31,000	27,000

KLASIFIKASI DAN BESARNYA NJOP PERMUKAAN BUMI BERUPA TANAH TAHUN 2021

PROPINSI:33-JAWA TENGAH
KAB/KOTA:26-PEKALONGAN

KECAMATAN:110-BOJONG
KELURAHAN:001-BUKUR

BLK NAMA JALAN	KODE ZNT	KELAS BUMI	PENGGOLONGAN NILAI JUAL BUMI (Rupiah/M2)	KET NILAI JUAL OBJEK PAJAK BUMI (Rupiah/M2)
011 SAWAH BLOK 011	AU	084	23,000 s/d	31,000 27,000
012 BLOK 12 BUKUR II	AO	084	23,000 s/d	31,000 27,000
012 JALAN DESA	AL	082	41,000 s/d	55,000 48,000
012 JL DESA	AL	082	41,000 s/d	55,000 48,000
012 JL DESA BLOK 012	AL	082	41,000 s/d	55,000 48,000
012 JL DESA BUKUR	AL	082	41,000 s/d	55,000 48,000
012 JL RAYA DESA BUKUR	AP	080	73,000 s/d	91,000 82,000
012 KP RT BLOK 012	AO	084	23,000 s/d	31,000 27,000
013 JL RAYA BUKUR	AQ	082	41,000 s/d	55,000 48,000
013 JL RAYA DESA BUKUR	AP	080	73,000 s/d	91,000 82,000
013 KP BLOK BUKUR LOR KRAJAN	AQ	082	41,000 s/d	55,000 48,000
013 KP BLOK KRAJAN	AQ	082	41,000 s/d	55,000 48,000
013 SAWAH BLOK 013	AR	082	41,000 s/d	55,000 48,000
013 SAWAH BLOK KRAJAN	AR	082	41,000 s/d	55,000 48,000
013 TEGALAN BLOK 013	AP	080	73,000 s/d	91,000 82,000
013 TEGALAN BLOK 013	AQ	082	41,000 s/d	55,000 48,000
014 BLOK 014 BLIMBING	AR	082	41,000 s/d	55,000 48,000
014 JL RAYA BUKUR	AP	080	73,000 s/d	91,000 82,000
014 JL RAYA DESA BUKUR	AP	080	73,000 s/d	91,000 82,000
014 JL RAYA DS BUKUR	AP	080	73,000 s/d	91,000 82,000
014 JL. RAYA BUKUR	AP	080	73,000 s/d	91,000 82,000
014 KP BUKUR KRAJAN	AQ	082	41,000 s/d	55,000 48,000
014 SAWAH BLOK BLIMBING	AD	082	41,000 s/d	55,000 48,000
014 SAWAH BLOK BLIMBING	AR	082	41,000 s/d	55,000 48,000
015 BLOK JALAN RAYA	AP	080	73,000 s/d	91,000 82,000
015 JL DESA BUKUR	AP	080	73,000 s/d	91,000 82,000
015 JL DESA BUKUR	AQ	082	41,000 s/d	55,000 48,000
015 JL RAYA DESA BUKUR	AP	080	73,000 s/d	91,000 82,000
015 KP BLOK 015	AQ	082	41,000 s/d	55,000 48,000
015 SAWAH BLOK NGLANYAH	AS	082	41,000 s/d	55,000 48,000
015 SAWAH BLOK NGLAYAH	AS	082	41,000 s/d	55,000 48,000
016 DARAT BLOK 16	AU	084	23,000 s/d	31,000 27,000
016 JL DESA BUKUR	AU	084	23,000 s/d	31,000 27,000
016 JL DESA BUKUR	AV	082	41,000 s/d	55,000 48,000
016 JL DESA BUKUR IV	AV	082	41,000 s/d	55,000 48,000
016 KP DAKIRAN	AU	084	23,000 s/d	31,000 27,000
016 KP DAKIRAN	AV	082	41,000 s/d	55,000 48,000
016 TEGALAN BLOK DAKIRAN	AT	084	23,000 s/d	31,000 27,000
016 TEGALAN BLOK DAKIRAN	AU	084	23,000 s/d	31,000 27,000
017 BUKUR	AW	084	23,000 s/d	31,000 27,000
017 JL DESA BUKUR	BC	085	17,000 s/d	23,000 20,000
017 JL DESA BUKUR/TEGALAN DAKIRAN	BC	085	17,000 s/d	23,000 20,000
017 TEGALAN BLOK DAKIRAN	AN	087	8,400 s/d	12,000 10,000
017 TEGALAN BLOK DAKIRAN	BC	085	17,000 s/d	23,000 20,000
017 TEGALAN BLOK DAKIRAN	BD	087	8,400 s/d	12,000 10,000
018 DK DAKIRAN	AW	084	23,000 s/d	31,000 27,000
018 JL DESA BUKUR	AW	084	23,000 s/d	31,000 27,000
018 JL DESA BUKUR/KP DAKIRAN	AW	084	23,000 s/d	31,000 27,000
018 JL DESA BUKUR/TEGALAN DAKIRAN	AW	084	23,000 s/d	31,000 27,000
018 KP DAKIRAN	AW	084	23,000 s/d	31,000 27,000
018 KP DAKIRAN	BC	085	17,000 s/d	23,000 20,000
018 TEGALAN BLOK DAKIRAN	BC	085	17,000 s/d	23,000 20,000

KLASIFIKASI DAN BESARNYA NJOP PERMUKAAN BUMI BERUPA TANAH TAHUN 2021

PROPINSI:33-JAWA TENGAH
KAB/KOTA:26-PEKALONGAN

KECAMATAN:110-BOJONG
KELURAHAN:001-BUKUR

BLK NAMA JALAN	KODE KELAS		PENGGOLONGAN		KET NILAI JUAL
	ZNT	BUMI	NILAI JUAL BUMI	(Rupiah/M2)	OBJEK PAJAK BUMI
					(Rupiah/M2)
018 TEGALAN BLOK DAKIRAN	BD	087	8,400 s/d	12,000	10,000
019 JL DESA BLOK 19	AV	082	41,000 s/d	55,000	48,000
019 JL DESA BUKUR	AW	084	23,000 s/d	31,000	27,000
019 JL DESA BUKUR/KP DAKIRAN	AV	082	41,000 s/d	55,000	48,000
019 JL DESA BUKUR/KP DAKIRAN	AW	084	23,000 s/d	31,000	27,000
019 KEL SRENGSENG JAKARTA BARAT	AW	084	23,000 s/d	31,000	27,000
019 KP DAKIRAN	AW	084	23,000 s/d	31,000	27,000
019 PK DAKIRAN	AW	084	23,000 s/d	31,000	27,000
020 DS BUKU III	AZ	085	17,000 s/d	23,000	20,000
020 JL DESA BUKUR III	AY	084	23,000 s/d	31,000	27,000
020 KP BUKUR	AZ	085	17,000 s/d	23,000	20,000
020 KP BUKUR III	AY	084	23,000 s/d	31,000	27,000
020 KP BUKUR III	AZ	085	17,000 s/d	23,000	20,000
020 KPRT	AY	084	23,000 s/d	31,000	27,000
020 TEGALAN BLOK BUKUR III	AY	084	23,000 s/d	31,000	27,000
020 TEGALAN BLOK BUKUR III	AZ	085	17,000 s/d	23,000	20,000
020 TEGALAN BLOK SEMUNJUL	AY	084	23,000 s/d	31,000	27,000
021 JL DESA BUKUR III	AY	084	23,000 s/d	31,000	27,000
021 KP BUKUR III	AY	084	23,000 s/d	31,000	27,000
021 KP BUKUR III	AZ	085	17,000 s/d	23,000	20,000
021 TEGALAN BLOK BUKUR III	AY	084	23,000 s/d	31,000	27,000
021 TEGALAN BLOK BUKUR III	AZ	085	17,000 s/d	23,000	20,000
022 JL DESA BUKUR	AY	084	23,000 s/d	31,000	27,000
022 JL DESA BUKUR III	AY	084	23,000 s/d	31,000	27,000
022 KP BUKUR III	AZ	085	17,000 s/d	23,000	20,000
022 TEGALAN BLOK BUKUR III	AX	087	8,400 s/d	12,000	10,000
022 TEGALAN BLOK BUKUR III	AZ	085	17,000 s/d	23,000	20,000
023 JL DESA BUKUR III	AY	084	23,000 s/d	31,000	27,000
023 KP BUKUR III	AZ	085	17,000 s/d	23,000	20,000
023 TEGALAN BLOK BUKUR III	AZ	085	17,000 s/d	23,000	20,000
023 TEGALAN BLOK BUKUR III	BA	087	8,400 s/d	12,000	10,000
024 DARAT BLOK SEMUNJUL	BA	087	8,400 s/d	12,000	10,000
024 TEGALAN	BA	087	8,400 s/d	12,000	10,000
024 TEGALAN BLOK 24	AZ	085	17,000 s/d	23,000	20,000
024 TEGALAN BLOK SEMUNCUL	BA	087	8,400 s/d	12,000	10,000
024 TEGALAN BLOK SEMUNJUL	AZ	085	17,000 s/d	23,000	20,000
024 TEGALAN BLOK SEMUNJUL	BA	087	8,400 s/d	12,000	10,000
025 DARAT BLOK SEMUNJUL	BB	087	8,400 s/d	12,000	10,000

KLASIFIKASI DAN BESARNYA NJOP PERMUKAAN BUMI BERUPA TANAH TAHUN 2021

PROPINSI:33-JAWA TENGAH
KAB/KOTA:26-PEKALONGAN

KECAMATAN:110-BOJONG
KELURAHAN:003-SUMUR JOMBLANG BOGO

BLK NAMA JALAN	KODE ZNT	KELAS BUMI	PENGGOLONGAN NILAI JUAL BUMI (Rupiah/M2)	KET OBJEK PAJAK BUMI NILAI JUAL BUMI (Rupiah/M2)
001 SAWAH BLOK 001	AA	085	17,000 s/d	23,000 20,000
001 SAWAH BLOK BERAN KULON GILI	AA	085	17,000 s/d	23,000 20,000
002 SAWAH BLOK BERAN WETAN GILI	AA	085	17,000 s/d	23,000 20,000
003 SAWAH BLOK 003 BERAN PELURAN	AB	085	17,000 s/d	23,000 20,000
003 SAWAH BLOK BERAN PELURAN	AA	085	17,000 s/d	23,000 20,000
003 SAWAH BLOK BERAN PELURAN	AB	085	17,000 s/d	23,000 20,000
003 SAWAH BLOK BERAN TEGALAN	AA	085	17,000 s/d	23,000 20,000
004 SAWAH BERAN KEBON WETAN	AA	085	17,000 s/d	23,000 20,000
004 SAWAH BLOK BERAN KEBON WAREN	AA	085	17,000 s/d	23,000 20,000
004 SAWAH BLOK BERAN KEBON WETAN	AA	085	17,000 s/d	23,000 20,000
005 JL DESA SUMURJOMBLANG	AA	085	17,000 s/d	23,000 20,000
005 SAWAH BLOK BERAN WETAN BENAWI	AA	085	17,000 s/d	23,000 20,000
005 SUMUR JOMBLANG BOGO	AA	085	17,000 s/d	23,000 20,000
006 SAWAH BLOK 006 BERAN KEMPLONG	AA	085	17,000 s/d	23,000 20,000
006 SAWAH BLOK BERAN KEMPLONG	AA	085	17,000 s/d	23,000 20,000
006 SAWAH BLOK BERAN KEMPLONG	AB	085	17,000 s/d	23,000 20,000
006 SAWAH BLOK BERAN PROLIMAN	AA	085	17,000 s/d	23,000 20,000
006 SAWAH BLOK BERAN PROLIMAN	AB	085	17,000 s/d	23,000 20,000
007 SAWAH BLOK GUMUK KEREPE	AA	085	17,000 s/d	23,000 20,000
008 SAWAH BLOK KARET	AB	085	17,000 s/d	23,000 20,000
008 SAWAH BLOK NGEJAN	AB	085	17,000 s/d	23,000 20,000
009 SAWAH BLOK KULON KARET	AB	085	17,000 s/d	23,000 20,000
009 SAWAH BLOK SIWELUT	AB	085	17,000 s/d	23,000 20,000
010 SAWAH BLOK RENGAS	AB	085	17,000 s/d	23,000 20,000
011 SAWAH BLOK 011	AB	085	17,000 s/d	23,000 20,000
011 SAWAH BLOK WETAN KARET	AB	085	17,000 s/d	23,000 20,000
011 TEGALAN BLOK KARET	AB	085	17,000 s/d	23,000 20,000
011 TEGALAN BLOK WETAN KARET	AB	085	17,000 s/d	23,000 20,000
012 SAWAH BLOK GILI PEDOT	AB	085	17,000 s/d	23,000 20,000
012 SAWAH BLOK GILI PEDOT	AC	084	23,000 s/d	31,000 27,000
012 SAWAH BLOK PRAPATAN	AC	084	23,000 s/d	31,000 27,000
013 SAWAH BLOK GEMPOL	AB	085	17,000 s/d	23,000 20,000
013 SAWAH BLOK PECAHAN	AB	085	17,000 s/d	23,000 20,000
014 SAWAH BLOK REJOSARI	AB	085	17,000 s/d	23,000 20,000
015 SAWAH BLOK GENDOGO	AB	085	17,000 s/d	23,000 20,000
016 SAWAH BLOK GENDOGO	AB	085	17,000 s/d	23,000 20,000
017 SAWAH BLOK GEMPOL	AB	085	17,000 s/d	23,000 20,000
017 SAWAH BLOK GEMPOL	AC	084	23,000 s/d	31,000 27,000
017 SAWAH BLOK PRAPATAN	AC	084	23,000 s/d	31,000 27,000
018 SAWAH BLOK GENDOGO	AB	085	17,000 s/d	23,000 20,000
019 SAWAH BLOK GEMPLONG	AC	084	23,000 s/d	31,000 27,000
019 SAWAH BLOK GEMPOL	AC	084	23,000 s/d	31,000 27,000
020 SAWAH BLOK PUTAT	AB	085	17,000 s/d	23,000 20,000
020 SAWAH BLOK RANDU	AB	085	17,000 s/d	23,000 20,000
021 SAWAH BLOK KOMPLAK	AB	085	17,000 s/d	23,000 20,000
021 SAWAH BLOK KOMPLES	AB	085	17,000 s/d	23,000 20,000
022 SAWAH BLOK KEBON	AB	085	17,000 s/d	23,000 20,000
022 SAWAH BLOK KEBON TIMUR	AB	085	17,000 s/d	23,000 20,000
023 SAWAH BLOK TALANG	AB	085	17,000 s/d	23,000 20,000
024 KAPLIN JEMBOGO BLOK 24	AD	084	23,000 s/d	31,000 27,000
024 KP JEBOGO TIMUR	AD	084	23,000 s/d	31,000 27,000
024 KP JEBOGO TIMUR	AE	082	41,000 s/d	55,000 48,000

KLASIFIKASI DAN BESARNYA NJOP PERMUKAAN BUMI BERUPA TANAH TAHUN 2021

PROPINSI:33-JAWA TENGAH
KAB/KOTA:26-PEKALONGAN

KECAMATAN:110-BOJONG
KELURAHAN:003-SUMUR JOMBLANG BOGO

BLK NAMA JALAN	KODE KELAS		PENGGOLONGAN		KET NILAI JUAL	
	ZNT	BUMI	NILAI JUAL BUMI	(Rupiah/M2)	OBJEK PAJAK BUMI	(Rupiah/M2)
024 TEGALAN BLOK JEMBOGO	AD	084	23,000 s/d	31,000		27,000
024 TEGALAN BLOK JEBOGO I	AE	082	41,000 s/d	55,000		48,000
024 TEGALAN BLOK JEBOGO TIMUR	AB	085	17,000 s/d	23,000		20,000
024 TEGALAN BLOK JEBOGO TIMUR	AD	084	23,000 s/d	31,000		27,000
024 TEGALAN BLOK JEBOGO TIMUR	AE	082	41,000 s/d	55,000		48,000
024 TEGALAN BLOK JEMBOGO	AD	084	23,000 s/d	31,000		27,000
024 TEGALAN BLOK JRBOGO TIMUR	AB	085	17,000 s/d	23,000		20,000
024 TEGALAN JEMBOGO	AD	084	23,000 s/d	31,000		27,000
024 TEGALAN JEMBOGO BLOK 24	AD	084	23,000 s/d	31,000		27,000
025 DK JEBOGO I KULON	AE	082	41,000 s/d	55,000		48,000
025 JL DS JEBOGO TENGAH	AE	082	41,000 s/d	55,000		48,000
025 JL RAYA SUMUR JOMBLANG BOGO	AE	082	41,000 s/d	55,000		48,000
025 JL RAYA SUMUR JOMBLANG BOGO	AF	080	73,000 s/d	91,000		82,000
025 KP JEBOGO TENGAH	AE	082	41,000 s/d	55,000		48,000
025 KP JOMBLANG BOGO	AE	082	41,000 s/d	55,000		48,000
025 KP JRBOGO TENGAH	AE	082	41,000 s/d	55,000		48,000
025 KP MJEBOGO TENGAH	AE	082	41,000 s/d	55,000		48,000
025 TEGALAN BLOK JEBOGO TENGAH	AD	084	23,000 s/d	31,000		27,000
025 TEGALAN BLOK JEBOGO TENGAH	AE	082	41,000 s/d	55,000		48,000
026 DK JEBOGO II	AH	081	55,000 s/d	73,000		64,000
026 JL RAYA SUMUR JOMBLANG BOGO	AF	080	73,000 s/d	91,000		82,000
026 KAMPUNG BLOK 026	AE	082	41,000 s/d	55,000		48,000
026 KP JEBOGO BARAT	AE	082	41,000 s/d	55,000		48,000
026 KP JEBOGO BARAT	AF	080	73,000 s/d	91,000		82,000
026 KP JEBOGO BARAT	AH	081	55,000 s/d	73,000		64,000
026 KP JEROGO BARAT	AH	081	55,000 s/d	73,000		64,000
026 SAWAH BLOK BLEDO	AB	085	17,000 s/d	23,000		20,000
026 SAWAH BLOK BLEDO	AG	084	23,000 s/d	31,000		27,000
026 SUMUR JOMBLANG BOGO	AE	082	41,000 s/d	55,000		48,000
026 TEGALAN BLOK JEBOGO BARAT	AD	084	23,000 s/d	31,000		27,000
026 TEGALAN BLOK JEBOGO BARAT	AE	082	41,000 s/d	55,000		48,000
026 TEGALAN BLOK JEBOGO BARAT	AG	084	23,000 s/d	31,000		27,000
026 TEGALAN BLOK JEBOGO BARAT	AH	081	55,000 s/d	73,000		64,000
027 DK JOMBLANG	AG	084	23,000 s/d	31,000		27,000
027 DK JOMBLANG	AH	081	55,000 s/d	73,000		64,000
027 DK SUMUR WATU TIMUR	AH	081	55,000 s/d	73,000		64,000
027 DK SUMUR WATU TIMUR	AI	081	55,000 s/d	73,000		64,000
027 JL RAYA SUMUR JOMBALNG BOGO	AF	080	73,000 s/d	91,000		82,000
027 JL RAYA SUMUR JOMBLANG BOGO	AF	080	73,000 s/d	91,000		82,000
027 JL RAYA SUMUR WATU BARAT	AF	080	73,000 s/d	91,000		82,000
027 JL RAYA SUMUR WATU TIMUR	AF	080	73,000 s/d	91,000		82,000
027 JL RAYA SUMUR WATU TIMUR	AI	081	55,000 s/d	73,000		64,000
027 KP JOMBALNG	AH	081	55,000 s/d	73,000		64,000
027 KP JOMBLANG	AG	084	23,000 s/d	31,000		27,000
027 KP JOMBLANG	AH	081	55,000 s/d	73,000		64,000
027 KP JOMBLANG	AI	081	55,000 s/d	73,000		64,000
027 KP SUMUR JOMBLANG	AH	081	55,000 s/d	73,000		64,000
027 KP SUMUR WATU TIMUR	AF	080	73,000 s/d	91,000		82,000
027 KP SUMUR WATU TIMUR	AG	084	23,000 s/d	31,000		27,000
027 KP SUMUR WATU TIMUR	AH	081	55,000 s/d	73,000		64,000
027 KP SUMUR WATU TIMUR	AI	081	55,000 s/d	73,000		64,000
027 KP SUMURWATU TIMUR	AH	081	55,000 s/d	73,000		64,000

KLASIFIKASI DAN BESARNYA NJOP PERMUKAAN BUMI BERUPA TANAH TAHUN 2021

PROPINSI:33-JAWA TENGAH
KAB/KOTA:26-PEKALONGAN

KECAMATAN:110-BOJONG
KELURAHAN:003-SUMUR JOMBLANG BOGO

BLK NAMA JALAN	KODE ZNT	KELAS BUMI	PENGGOLONGAN NILAI JUAL BUMI (Rupiah/M2)	KET NILAI JUAL OBJEK PAJAK BUMI (Rupiah/M2)
027 KPM JOMBLANG	AH	081	55,000 s/d	73,000 64,000
027 TEGALAN BLOK 027	AG	084	23,000 s/d	31,000 27,000
028 SAWAH BLOK GEMPOL	AC	084	23,000 s/d	31,000 27,000
028 SAWAH BLOK GOMPOL	AC	084	23,000 s/d	31,000 27,000
028 TEGALAN BLOK GEMPOL	AC	084	23,000 s/d	31,000 27,000
029 DK SUMUR WATU BARAT	AH	081	55,000 s/d	73,000 64,000
029 DK SUMUR WATU BARAT	AJ	082	41,000 s/d	55,000 48,000
029 JL RAYA SUMUR JOMBALNG BOGO	AF	080	73,000 s/d	91,000 82,000
029 JL RAYA SUMUR JOMBLANG BOGO	AF	080	73,000 s/d	91,000 82,000
029 JL RAYA SUMUR WATU BARAT	AF	080	73,000 s/d	91,000 82,000
029 KP SIRANDU WATU BARAT	AH	081	55,000 s/d	73,000 64,000
029 KP SUMUR WATU BARAT	AF	080	73,000 s/d	91,000 82,000
029 KP SUMUR WATU BARAT	AH	081	55,000 s/d	73,000 64,000
029 KP SUMUR WATU BARAT	AJ	082	41,000 s/d	55,000 48,000
030 JL RAYA SUMUR JOMBLANG BOGO	AK	082	41,000 s/d	55,000 48,000
030 SAWAH BLOK DADAH	AK	082	41,000 s/d	55,000 48,000
030 SAWAH BLOK KULON DADAH	AK	082	41,000 s/d	55,000 48,000
030 SAWAH BLOK WARINGIN	AK	082	41,000 s/d	55,000 48,000
030 SUMURJOMBLANGBOGO	AK	082	41,000 s/d	55,000 48,000
030 TEGALAN BLOK KULON DADAH	AK	082	41,000 s/d	55,000 48,000
031 JL RAYA SUMUR JOMBLANG BOGO	AF	080	73,000 s/d	91,000 82,000
031 KP SEKLUNTUNG	AL	082	41,000 s/d	55,000 48,000
031 SAWAH BLOK GUMUK ERI	AL	082	41,000 s/d	55,000 48,000
031 SAWAH BLOK SEKLUNTUNG	AL	082	41,000 s/d	55,000 48,000
031 SAWAH BLOK SUMUR WATU	AL	082	41,000 s/d	55,000 48,000
032 KP IGIR BATOK BARAT	AM	082	41,000 s/d	55,000 48,000
032 SUMURJOMBLANGBOGO	AO	087	8,400 s/d	12,000 10,000
032 TEGALAN BLOK ALAS JATI	AO	087	8,400 s/d	12,000 10,000
032 TEGALAN BLOK ALAS JATI	AM	082	41,000 s/d	55,000 48,000
032 TEGALAN BLOK ALAS JATI	AO	087	8,400 s/d	12,000 10,000
032 TEGALAN BLOK ALAS JATI	AP	085	17,000 s/d	23,000 20,000
032 TEGALAN BLOK ALAS LONDHO	AO	087	8,400 s/d	12,000 10,000
032 TEGALAN BLOK ALAS LONDHO	AP	085	17,000 s/d	23,000 20,000
032 TEGALAN BLOK ALAS LONDO	AO	087	8,400 s/d	12,000 10,000
032 TEGALAN BLOK IGIR BATOK BARAT	AO	087	8,400 s/d	12,000 10,000
032 TEGALAN BLOK IGIR BATOK BARAT	AP	085	17,000 s/d	23,000 20,000
032 TEGALAN BLOK LOR ALAS LONDHO	AO	087	8,400 s/d	12,000 10,000
032 TEGALAN BLOK LOR ALAS LONDHO	AP	085	17,000 s/d	23,000 20,000
033 JL SUMUR WATU	AR	085	17,000 s/d	23,000 20,000
033 TEGALAN BLOK IDIR BATOK TIMUR	AS	087	8,400 s/d	12,000 10,000
033 TEGALAN BLOK IGIR BATOK TIMUR	AQ	085	17,000 s/d	23,000 20,000
033 TEGALAN BLOK IGIR BATOK TIMUR	AR	085	17,000 s/d	23,000 20,000
033 TEGALAN BLOK IGIR BATOK TIMUR	AS	087	8,400 s/d	12,000 10,000
033 TEGALAN BLOK IGIR KAMAL	AQ	085	17,000 s/d	23,000 20,000
033 TEGALAN BLOK IGIR KAMAL	AR	085	17,000 s/d	23,000 20,000
033 TEGALAN BLOK IGIR KAMAL	AS	087	8,400 s/d	12,000 10,000
034 ALAS TEGALAN	AT	087	8,400 s/d	12,000 10,000
034 ALAS TEGALAN BLOK 034	AT	087	8,400 s/d	12,000 10,000
034 JALAN DESA	AT	087	8,400 s/d	12,000 10,000
034 KAMPUNG BLOK 34	AT	087	8,400 s/d	12,000 10,000
034 TEGALAN	AU	085	17,000 s/d	23,000 20,000
034 TEGALAN BLOK ALAS	AU	085	17,000 s/d	23,000 20,000

KLASIFIKASI DAN BESARNYA NJOP PERMUKAAN BUMI BERUPA TANAH TAHUN 2021

PROPINSI:33-JAWA TENGAH
KAB/KOTA:26-PEKALONGAN

KECAMATAN:110-BOJONG
KELURAHAN:003-SUMUR JOMBLANG BOGO

BLK NAMA JALAN	KODE KELAS		PENGGOLONGAN		KET NILAI JUAL
	ZNT	BUMI	NILAI JUAL BUMI	(Rupiah/M2)	OBJEK PAJAK BUMI
					(Rupiah/M2)
034 TEGALAN BLOK ALAS BOGO	AT	087	8,400 s/d	12,000	10,000
034 TEGALAN BLOK ALAS BOGO	AU	085	17,000 s/d	23,000	20,000
034 TEGALAN BLOK ALAS BOGO	AV	084	23,000 s/d	31,000	27,000
034 TEGALAN BLOK BOGO	AU	085	17,000 s/d	23,000	20,000
035 DK JEBOGO 1 KULON	AX	085	17,000 s/d	23,000	20,000
035 KAPLING BLOK 035	AW	082	41,000 s/d	55,000	48,000
035 KAVLING	AW	082	41,000 s/d	55,000	48,000
035 KAVLING BLK 035 TAHAP II	AW	082	41,000 s/d	55,000	48,000
035 KAVLING BLOK 035	AW	082	41,000 s/d	55,000	48,000
035 KAVLING BLOK 035 TAHAP II	AW	082	41,000 s/d	55,000	48,000
035 KAVLING BLOK 037	AW	082	41,000 s/d	55,000	48,000
035 KAVLING BLOK 038	AW	082	41,000 s/d	55,000	48,000
035 KAVLING BLOK 039	AW	082	41,000 s/d	55,000	48,000
035 KAVLING BLOK 040	AW	082	41,000 s/d	55,000	48,000
035 KAVLING BLOK 041	AW	082	41,000 s/d	55,000	48,000
035 KAVLING BLOK 043	AW	082	41,000 s/d	55,000	48,000
035 KAVLING BLOK 046	AW	082	41,000 s/d	55,000	48,000
035 KAVLING BLOK 047	AW	082	41,000 s/d	55,000	48,000
035 KAVLING BLOK 048	AW	082	41,000 s/d	55,000	48,000
035 KAVLING BLOK 049	AW	082	41,000 s/d	55,000	48,000
035 KAVLING BLOK 050	AW	082	41,000 s/d	55,000	48,000
035 KAVLING BLOK 051	AW	082	41,000 s/d	55,000	48,000
035 KAVLING BLOK 052	AW	082	41,000 s/d	55,000	48,000
035 KAVLING BLOK 053	AW	082	41,000 s/d	55,000	48,000
035 KAVLING BLOK 054	AW	082	41,000 s/d	55,000	48,000
035 KAVLING BLOK 055	AW	082	41,000 s/d	55,000	48,000
035 KAVLING BLOK 056	AW	082	41,000 s/d	55,000	48,000
035 KAVLING BLOK 057	AW	082	41,000 s/d	55,000	48,000
035 KAVLING BLOK 058	AW	082	41,000 s/d	55,000	48,000
035 KAVLING BLOK TEPUS	AW	082	41,000 s/d	55,000	48,000
035 TEGALAN BLOK TEPUS	AW	082	41,000 s/d	55,000	48,000
035 TEGALAN BLOK TEPUS	AV	084	23,000 s/d	31,000	27,000
035 TEGALAN BLOK TEPUS	AW	082	41,000 s/d	55,000	48,000
035 TEGALAN BLOK TEPUS	AX	085	17,000 s/d	23,000	20,000
035 TEGALAN BLOK TEPUS	AY	087	8,400 s/d	12,000	10,000
035 TEGALAN BLOK YEPUS	AW	082	41,000 s/d	55,000	48,000
035 WIRADESA	AW	082	41,000 s/d	55,000	48,000

KLASIFIKASI DAN BESARNYA NJOP PERMUKAAN BUMI BERUPA TANAH TAHUN 2021

PROPINSI:33-JAWA TENGAH
KAB/KOTA:26-PEKALONGAN

KECAMATAN:110-BOJONG
KELURAHAN:004-PANTI ANOM

BLK NAMA JALAN	KODE KELAS		PENGGOLONGAN		KET NILAI JUAL
	ZNT	BUMI	NILAI JUAL BUMI	(Rupiah/M2)	OBJEK PAJAK BUMI
(Rupiah/M2)					
001 DOUKUH PANTI SARI	AA	085	17,000 s/d	23,000	20,000
001 DK PANTI SARI	AA	085	17,000 s/d	23,000	20,000
001 DUKUH PANTI SARI	AA	085	17,000 s/d	23,000	20,000
001 PANTI ANOM	AA	085	17,000 s/d	23,000	20,000
001 PANTI ANOM	AB	084	23,000 s/d	31,000	27,000
001 PANTIANOM	AB	084	23,000 s/d	31,000	27,000
002 PANTI ANOM	AC	082	41,000 s/d	55,000	48,000
002 SAWAH BLOK 002	AD	082	41,000 s/d	55,000	48,000
003 SAWAH BLOK 003	AD	082	41,000 s/d	55,000	48,000
003 SAWAH BLOK 3	AD	082	41,000 s/d	55,000	48,000
004 SAWAH BLOK 004	AD	082	41,000 s/d	55,000	48,000
004 SAWAH BLOK 4	AD	082	41,000 s/d	55,000	48,000
005 PANTI ANOM	AC	082	41,000 s/d	55,000	48,000
005 PANTI ANOM	AD	082	41,000 s/d	55,000	48,000
005 SAWAH BLOK 005	AD	082	41,000 s/d	55,000	48,000
005 SAWAH BLOK 5	AD	082	41,000 s/d	55,000	48,000
006 DK GEBANG NONGKO	AA	085	17,000 s/d	23,000	20,000
006 DK PANTI SARI	AA	085	17,000 s/d	23,000	20,000
006 DK.GEBANG NANGKA	AA	085	17,000 s/d	23,000	20,000
006 GEBANG NANGKA	AA	085	17,000 s/d	23,000	20,000
006 KP. RT BLOK 006	AA	085	17,000 s/d	23,000	20,000
006 TEGALAN BLOK 006	AA	085	17,000 s/d	23,000	20,000
006 TEGALAN BLOK 6	AA	085	17,000 s/d	23,000	20,000
007 DK GEBANG NONGKO	AE	082	41,000 s/d	55,000	48,000
007 PANTI ANOM	AE	082	41,000 s/d	55,000	48,000
007 PANTI ANOM	AG	082	41,000 s/d	55,000	48,000
007 TEGALAN BLOK 007	AE	082	41,000 s/d	55,000	48,000
007 TEGALAN BLOK 007	AF	085	17,000 s/d	23,000	20,000
008 DK GEBANG NONGKO	AE	082	41,000 s/d	55,000	48,000
008 PANTI ANOM	AE	082	41,000 s/d	55,000	48,000
008 SAWAH BLOK 004	AD	082	41,000 s/d	55,000	48,000
008 SAWAH BLOK 008	AD	082	41,000 s/d	55,000	48,000
008 SAWAH BLOK 008	AE	082	41,000 s/d	55,000	48,000
008 SAWAH BLOK 008	AG	082	41,000 s/d	55,000	48,000
008 SAWAH BLOK 8	AD	082	41,000 s/d	55,000	48,000
009 PANTI ANOM	AG	082	41,000 s/d	55,000	48,000
009 SAWAH BLOK 009	AD	082	41,000 s/d	55,000	48,000
010 DK GEBANG ANOM	AF	085	17,000 s/d	23,000	20,000
010 KPRT	AG	082	41,000 s/d	55,000	48,000
010 PANTI ANOM	AF	085	17,000 s/d	23,000	20,000
010 PANTI ANOM	AG	082	41,000 s/d	55,000	48,000
010 SAWAH BLOK 010	AF	085	17,000 s/d	23,000	20,000
010 SAWAH BLOK 010	AG	082	41,000 s/d	55,000	48,000
010 TEGALAN BLOK 010	AF	085	17,000 s/d	23,000	20,000
011 DK GEBANG ANOM	AF	085	17,000 s/d	23,000	20,000
011 PANTI ANOM	AF	085	17,000 s/d	23,000	20,000
011 PANTI ANOM	AH	082	41,000 s/d	55,000	48,000
011 TEGALAN BLOK 011	AF	085	17,000 s/d	23,000	20,000
011 TEGALAN BLOK 011	AH	082	41,000 s/d	55,000	48,000
011 TEGALAN BLOK 11	AF	085	17,000 s/d	23,000	20,000
012 PANTI ANOM	AG	082	41,000 s/d	55,000	48,000
012 SAWAH BLOK 012	AD	082	41,000 s/d	55,000	48,000

KLASIFIKASI DAN BESARNYA NJOP PERMUKAAN BUMI BERUPA TANAH TAHUN 2021

PROPINSI:33-JAWA TENGAH
KAB/KOTA:26-PEKALONGAN

KECAMATAN:110-BOJONG
KELURAHAN:004-PANTI ANOM

BLK NAMA JALAN	KODE KELAS		PENGGOLONGAN		KET	NILAI JUAL
	ZNT	BUMI	NILAI JUAL BUMI (Rupiah/M2)		OBJEK PAJAK BUMI	(Rupiah/M2)
012 SAWAH BLOK 012	AG	082	41,000	s/d	55,000	48,000
013 PANTI ANOM	AD	082	41,000	s/d	55,000	48,000
013 SAWAH BLOK 013	AD	082	41,000	s/d	55,000	48,000
014 KP. RT BLOK 014	AG	082	41,000	s/d	55,000	48,000
014 PANTI ANOM	AG	082	41,000	s/d	55,000	48,000
014 SAWAH BLOK 014	AD	082	41,000	s/d	55,000	48,000
015 DK GEBANG ANOM	AF	085	17,000	s/d	23,000	20,000
015 DK GEBANG ANOM	AH	082	41,000	s/d	55,000	48,000
015 JL RT	AF	085	17,000	s/d	23,000	20,000
015 JL RT	AH	082	41,000	s/d	55,000	48,000
015 KPRT	AF	085	17,000	s/d	23,000	20,000
015 PANTI ANOM	AF	085	17,000	s/d	23,000	20,000
015 PANTI ANOM	AG	082	41,000	s/d	55,000	48,000
015 PANTI ANOM	AH	082	41,000	s/d	55,000	48,000
015 TEGALAN BLOK 015	AF	085	17,000	s/d	23,000	20,000

KLASIFIKASI DAN BESARNYA NJOP PERMUKAAN BUMI BERUPA TANAH TAHUN 2021

PROPINSI:33-JAWA TENGAH
KAB/KOTA:26-PEKALONGAN

KECAMATAN:110-BOJONG
KELURAHAN:005-RANDUMUKTI WAREN

BLK NAMA JALAN	KODE ZNT	KELAS BUMI	PENGGOLONGAN NILAI JUAL BUMI (Rupiah/M2)	KET NILAI JUAL OBJEK PAJAK BUMI (Rupiah/M2)	
001 TEGALAN BLOK BUKUH	AA	085	17,000 s/d	23,000	20,000
001 TEGALAN BLOK DUKUH	AA	085	17,000 s/d	23,000	20,000
002 JL SAWAH	AB	084	23,000 s/d	31,000	27,000
002 SAWAH BLOK DUKUH	AB	084	23,000 s/d	31,000	27,000
003 JL DESA RANDUMUKTIWAREN	AB	084	23,000 s/d	31,000	27,000
003 JL DS RANDUMUKTI	AB	084	23,000 s/d	31,000	27,000
003 JL DS RANDUMUKTI BLK KDG SRD	AB	084	23,000 s/d	31,000	27,000
003 JL DS RANDUMUKTI BLK KDG SRD	AB	084	23,000 s/d	31,000	27,000
003 JL DS RANDUMUKTI BLK KDG SRD	AH	082	41,000 s/d	55,000	48,000
003 JL DS RANDUMUKTIWAREN	AB	084	23,000 s/d	31,000	27,000
003 SAWAH BLOK KANDANG KLN	AB	084	23,000 s/d	31,000	27,000
003 SAWAH BLOK KANDANG SRD KULON	AB	084	23,000 s/d	31,000	27,000
003 SAWAH BLOK KULON SIER	AB	084	23,000 s/d	31,000	27,000
003 SAWAH BLOK KULON SIER SIRANDU	AB	084	23,000 s/d	31,000	27,000
003 SAWAH BLOK KULON SIER SRD KLN	AB	084	23,000 s/d	31,000	27,000
003 SAWAH BLOK KULON SRD KLN	AB	084	23,000 s/d	31,000	27,000
003 SAWAH BLOK SRD KULON	AB	084	23,000 s/d	31,000	27,000
004 JL DS RANDUMUKTI BLK SRD K	AC	082	41,000 s/d	55,000	48,000
004 JL DS RANDUMUKTI BLOK SRD KLN	AB	084	23,000 s/d	31,000	27,000
004 JL DS RDMKT BLK SRD KLN	AB	084	23,000 s/d	31,000	27,000
004 JL SAWAH	AB	084	23,000 s/d	31,000	27,000
004 SAWAH BLOK KULON SIER	AB	084	23,000 s/d	31,000	27,000
004 SAWAH BLOK KULON SIER SRD KLN	AB	084	23,000 s/d	31,000	27,000
004 SAWAH BLOK KULONSIER SRD KLN	AB	084	23,000 s/d	31,000	27,000
004 SAWAH BLOK NGATUSAN	AB	084	23,000 s/d	31,000	27,000
004 SAWAH BLOK SIRANDU KULON	AB	084	23,000 s/d	31,000	27,000
004 SAWAH BLOK TUJUHPUJUAN	AB	084	23,000 s/d	31,000	27,000
004 TEGALAN BLOK SIRANDU KULON	AB	084	23,000 s/d	31,000	27,000
005 DK SIRANDU KULON	AD	084	23,000 s/d	31,000	27,000
005 JL DS RANDUMUKTI BLK SRD K	AC	082	41,000 s/d	55,000	48,000
005 JL DS RANDUMUKTI BLOK SRD KLN	AC	082	41,000 s/d	55,000	48,000
005 JL DS RANDUMUKTI SIRANDU KULO	AC	082	41,000 s/d	55,000	48,000
005 JL.DESA RANDUMUKTIWAREN	AC	082	41,000 s/d	55,000	48,000
005 JL.DS RANDUMUKTIWAREN	AC	082	41,000 s/d	55,000	48,000
005 KP BLOK SIRANDU KULON	AD	084	23,000 s/d	31,000	27,000
005 KP SIRANDU KULON	AD	084	23,000 s/d	31,000	27,000
005 KP SIRANDU KULON	AE	085	17,000 s/d	23,000	20,000
005 TEGALAN BLOK SIRANDU KULON	AD	084	23,000 s/d	31,000	27,000
005 TEGALAN BLOK SIRANDU KULON	AE	085	17,000 s/d	23,000	20,000
005 TEGALAN BLOK SIRANDUKULON	AD	084	23,000 s/d	31,000	27,000
005 TEGALAN BLOK SIRANDUKULON	AE	085	17,000 s/d	23,000	20,000
005 TEGHALAN BLOK SIRANDU KULON	AE	085	17,000 s/d	23,000	20,000
006 DK SIRANDU WETAN	AD	084	23,000 s/d	31,000	27,000
006 DK SIRANDU WETAN	AE	085	17,000 s/d	23,000	20,000
006 JL DS RANDUMUKTI BLK SRD WETA	AC	082	41,000 s/d	55,000	48,000
006 JL DS RANDUMUKTI BLK SRD WETA	AD	084	23,000 s/d	31,000	27,000
006 KP SIRANDU WETAN	AD	084	23,000 s/d	31,000	27,000
006 KP SIRANDU WETAN	AE	085	17,000 s/d	23,000	20,000
006 KP SRANDU WETAN	AD	084	23,000 s/d	31,000	27,000
006 TEGALAN BLOK SIRANDU WETAN	AD	084	23,000 s/d	31,000	27,000
006 TEGALAN BLOK SIRANDU WETAN	AE	085	17,000 s/d	23,000	20,000
006 TEGALAN BLOK SIRNDU WETAN	AD	084	23,000 s/d	31,000	27,000

KLASIFIKASI DAN BESARNYA NJOP PERMUKAAN BUMI BERUPA TANAH TAHUN 2021

PROPINSI:33-JAWA TENGAH
KAB/KOTA:26-PEKALONGAN

KECAMATAN:110-BOJONG
KELURAHAN:005-RANDUMUKTI WAREN

BLK NAMA JALAN	KODE KELAS		PENGGOLONGAN		KET NILAI JUAL	
	ZNT	BUMI	NILAI JUAL BUMI	(Rupiah/M2)	OBJEK PAJAK BUMI	(Rupiah/M2)
006 TEGALAN BLOKSIRANDU WETAN	AD	084	23,000 s/d	31,000		27,000
007 JL DS RDMKT BLOK NGAREP B DES	AB	084	23,000 s/d	31,000		27,000
007 JL DS RDMKT BLOK NGAREP B DES	AC	082	41,000 s/d	55,000		48,000
007 SAWAH BLOK NGAREP BALAI	AB	084	23,000 s/d	31,000		27,000
007 SAWAH BLOK NGAREP BALAI DESA	AB	084	23,000 s/d	31,000		27,000
008 JL DS RANDUMUKTI BLK SRD WETA	AC	082	41,000 s/d	55,000		48,000
008 JL DS RANDUMUKTI BLK SRD WETA	AE	085	17,000 s/d	23,000		20,000
008 JL DS RANDUMUKTI BLOK KEPYAR	AC	082	41,000 s/d	55,000		48,000
008 JL DS RANDUMUKTI BLOK KEPYAR	AE	085	17,000 s/d	23,000		20,000
008 JL DS RANDUMUKTI SRD WETAN	AC	082	41,000 s/d	55,000		48,000
008 KP KEPYAR	AE	085	17,000 s/d	23,000		20,000
008 KP SIRANDU WETAN	AC	082	41,000 s/d	55,000		48,000
008 TEGALAN BLOK SIRADU WETAN	AB	084	23,000 s/d	31,000		27,000
008 TEGALAN BLOK SIRANDU WETAN	AB	084	23,000 s/d	31,000		27,000
008 TEGALAN BLOK SIRANDU WETAN	AE	085	17,000 s/d	23,000		20,000
009 JL DESA RANDUMUKTI BLOK KEPYA	AC	082	41,000 s/d	55,000		48,000
009 JL DESA RNDUMUKTI BLOK MUKTI	AD	084	23,000 s/d	31,000		27,000
009 JL DS RANDUMUKTI BLOK KEPYAR	AC	082	41,000 s/d	55,000		48,000
009 JL DS RANDUMUKTI BLOK MUKTI	AD	084	23,000 s/d	31,000		27,000
009 JL DS RANDUMUKTI BLOK MUKTI	AE	085	17,000 s/d	23,000		20,000
009 JL DS RANDUMUKTI WAREN	AD	084	23,000 s/d	31,000		27,000
009 JL GANG DESA	AE	085	17,000 s/d	23,000		20,000
009 KP KEPYAR	AD	084	23,000 s/d	31,000		27,000
009 KP KEPYAR	AE	085	17,000 s/d	23,000		20,000
009 KP MUKTI	AD	084	23,000 s/d	31,000		27,000
009 KP MUKTI	AE	085	17,000 s/d	23,000		20,000
009 SAWAH BLOK KEPYAR	AD	084	23,000 s/d	31,000		27,000
009 TEGALAN BLOK MUKTI	AD	084	23,000 s/d	31,000		27,000
009 TEGALAN BLOK KEPYAR	AD	084	23,000 s/d	31,000		27,000
009 TEGALAN BLOK KEPYAR	AE	085	17,000 s/d	23,000		20,000
009 TEGALAN BLOK MUKTI	AD	084	23,000 s/d	31,000		27,000
009 TEGALAN BLOK MUKTI	AE	085	17,000 s/d	23,000		20,000
010 DK MUKTI	AB	084	23,000 s/d	31,000		27,000
010 JL DS RANDUMUKTI B GUMENGGENG	AB	084	23,000 s/d	31,000		27,000
010 JL DS RANDUMUKTI B GUMENGGENG	AC	082	41,000 s/d	55,000		48,000
010 JL DS RANDUMUKTI B GUMENGGENG	AD	084	23,000 s/d	31,000		27,000
010 JL DS RANDUMUKTI BLOK KEPYAR	AB	084	23,000 s/d	31,000		27,000
010 JL DS RANDUMUKTI BLOK KEPYAR	AC	082	41,000 s/d	55,000		48,000
010 JL DS RANDUMUKTI BLOK KEPYAR	AD	084	23,000 s/d	31,000		27,000
010 KP KEPYAR	AB	084	23,000 s/d	31,000		27,000
010 KP KEPYAR	AC	082	41,000 s/d	55,000		48,000
010 SAWAH BLOK GUMENGGENG	AB	084	23,000 s/d	31,000		27,000
010 SAWAH BLOK KEPYAR	AB	084	23,000 s/d	31,000		27,000
010 TEGALAN BLOK KEPYAR	AB	084	23,000 s/d	31,000		27,000
010 TEGALAN BLOK KEPYAR	AD	084	23,000 s/d	31,000		27,000
011 DK KEPYAR	AB	084	23,000 s/d	31,000		27,000
011 SAWAH BLOK GUMENGGENG	AB	084	23,000 s/d	31,000		27,000
011 SAWAH BLOK REJOSARI	AB	084	23,000 s/d	31,000		27,000
011 SAWAH BLOK SEKROMOMG	AB	084	23,000 s/d	31,000		27,000
011 SAWAH BLOK SEKROMONG	AB	084	23,000 s/d	31,000		27,000
012 SAWAH BLOK REJOSARI	AB	084	23,000 s/d	31,000		27,000
013 SAWAH BLOK GLAGAH	AB	084	23,000 s/d	31,000		27,000

KLASIFIKASI DAN BESARNYA NJOP PERMUKAAN BUMI BERUPA TANAH TAHUN 2021

PROPINSI:33-JAWA TENGAH
KAB/KOTA:26-PEKALONGAN

KECAMATAN:110-BOJONG
KELURAHAN:005-RANDUMUKTI WAREN

BLK NAMA JALAN	KODE ZNT	KELAS BUMI	PENGGOLONGAN NILAI JUAL BUMI (Rupiah/M2)	KET OBJEK PAJAK BUMI (Rupiah/M2)	NILAI JUAL	NILAI JUAL
013 SAWAH BLOK MONGGOL	AB	084	23,000 s/d	31,000	27,000	27,000
013 SAWAH BLOK SECEPIT	AB	084	23,000 s/d	31,000	27,000	27,000
013 SAWAH BLOK WETAN GRANTUNGAN	AB	084	23,000 s/d	31,000	27,000	27,000
014 SAWAH BLOK GOMBOL	AB	084	23,000 s/d	31,000	27,000	27,000
014 SAWAH BLOK GRANTUNGAN	AB	084	23,000 s/d	31,000	27,000	27,000
014 SAWAH BLOK KOMPLES	AB	084	23,000 s/d	31,000	27,000	27,000
015 JL SAWAH	AB	084	23,000 s/d	31,000	27,000	27,000
015 SAWAH B GOMBOL SIRANDU WETAN	AB	084	23,000 s/d	31,000	27,000	27,000
015 SAWAH BLK GOMBOL SIRANDU WETA	AB	084	23,000 s/d	31,000	27,000	27,000
015 SAWAH BLOK GOMBOL SIRANDU	AB	084	23,000 s/d	31,000	27,000	27,000
015 SAWAH BLOK NGAREP BALAI DESA	AB	084	23,000 s/d	31,000	27,000	27,000
015 SAWAH BLOK NGAREP BALI DESA	AB	084	23,000 s/d	31,000	27,000	27,000
016 SAWAH B WETAN GILI WAREN	AB	084	23,000 s/d	31,000	27,000	27,000
016 SAWAH B WETAN GILI WAREN WETA	AB	084	23,000 s/d	31,000	27,000	27,000
016 SAWAH BLOK KAJI	AB	084	23,000 s/d	31,000	27,000	27,000
017 SAWAH BLOK LONDHO	AB	084	23,000 s/d	31,000	27,000	27,000
018 SAWAH BLOK KEMPLONG	AB	084	23,000 s/d	31,000	27,000	27,000
019 JL DS RANDUMUKTI BLOK PENTONG	AB	084	23,000 s/d	31,000	27,000	27,000
019 JL DS RANDUMUKTI BLOK POTONGA	AB	084	23,000 s/d	31,000	27,000	27,000
019 JL DS RANDUMUKTI WAREN	AB	084	23,000 s/d	31,000	27,000	27,000
019 SAWAH BLOK PENTONGAN	AB	084	23,000 s/d	31,000	27,000	27,000
019 SAWAH BLOK POTONGAN	AB	084	23,000 s/d	31,000	27,000	27,000
020 DK PUAREN WETAN	AG	084	23,000 s/d	31,000	27,000	27,000
020 JL DS RANDUMUKTI BLOK PUAREN	AG	084	23,000 s/d	31,000	27,000	27,000
020 JL DS RANDUMUKTI BLOK PUAREN	AH	082	41,000 s/d	55,000	48,000	48,000
020 JL DS RANDUMUKTI BLOK PUAREN	AG	084	23,000 s/d	31,000	27,000	27,000
020 JL DS RANDUMUKTI BLOK PUAREN	AH	082	41,000 s/d	55,000	48,000	48,000
020 KP PUAREN WETAN	AG	084	23,000 s/d	31,000	27,000	27,000
020 KP PUAREN WETAN	AH	082	41,000 s/d	55,000	48,000	48,000
020 KP, P[UAREN WETAN	AG	084	23,000 s/d	31,000	27,000	27,000
020 TEGALAN BLOK PENTONGAN	AG	084	23,000 s/d	31,000	27,000	27,000
020 TEGALAN BLOK PUAREN	AG	084	23,000 s/d	31,000	27,000	27,000
020 TEGALAN BLOK PUAREN	AH	082	41,000 s/d	55,000	48,000	48,000
020 TEGALAN BLOK PUAREN WETAN	AG	084	23,000 s/d	31,000	27,000	27,000
020 TEGALAN BLOK PUAREN WETAN	AH	082	41,000 s/d	55,000	48,000	48,000
021 BLOK PUAREN KULON	AH	082	41,000 s/d	55,000	48,000	48,000
021 BLOK PUAREN KULON	AQ	084	23,000 s/d	31,000	27,000	27,000
021 KP PUAREN KULON	AB	084	23,000 s/d	31,000	27,000	27,000
021 KP PUAREN KULON	AG	084	23,000 s/d	31,000	27,000	27,000
021 KP PUAREN KULON	AI	084	23,000 s/d	31,000	27,000	27,000
021 KP PUAREN KULON	AQ	084	23,000 s/d	31,000	27,000	27,000
021 SAWAH BLOK PUAREN KULON	AB	084	23,000 s/d	31,000	27,000	27,000
021 TEGALAN BLOK PUAREN	AB	084	23,000 s/d	31,000	27,000	27,000
021 TEGALAN BLOK PUAREN KULON	AB	084	23,000 s/d	31,000	27,000	27,000
021 TEGALAN BLOK PUAREN KULON	AI	084	23,000 s/d	31,000	27,000	27,000
021 TEGALAN BLOK PUAREN KULON	AJ	085	17,000 s/d	23,000	20,000	20,000
021 TEGALAN BLOK PUAREN KULON	AQ	084	23,000 s/d	31,000	27,000	27,000
022 JL GANG DESA	AB	084	23,000 s/d	31,000	27,000	27,000
022 SAWAH BLOK BUNTU	AB	084	23,000 s/d	31,000	27,000	27,000
023 SAWAH BLOK KEMNYAN	AB	084	23,000 s/d	31,000	27,000	27,000
024 JL DS RANDUMUKTI BLOK NGAMPEL	AB	084	23,000 s/d	31,000	27,000	27,000
024 JL SAWAH	AB	084	23,000 s/d	31,000	27,000	27,000

KLASIFIKASI DAN BESARNYA NJOP PERMUKAAN BUMI BERUPA TANAH TAHUN 2021

PROPINSI:33-JAWA TENGAH
KAB/KOTA:26-PEKALONGAN

KECAMATAN:110-BOJONG
KELURAHAN:005-RANDUMUKTI WAREN

BLK NAMA JALAN	KODE ZNT	KELAS BUMI	PENGGOLONGAN NILAI JUAL BUMI (Rupiah/M2)	KET NILAI JUAL OBJEK PAJAK BUMI (Rupiah/M2)
024 SAWAH BLOK NGAMPEL	AB	084	23,000 s/d	31,000 27,000
025 BLOK NGANGGRUNG WAREN KULON	AB	084	23,000 s/d	31,000 27,000
025 JL DS RANDUMUKTI B NGANGGRUNG	AB	084	23,000 s/d	31,000 27,000
025 SAWAH B NGANGGRUNG WAREN	AB	084	23,000 s/d	31,000 27,000
025 SAWAH B NGANGGRUNG WAREN KULO	AB	084	23,000 s/d	31,000 27,000
025 SAWAH BLOK NGANGGRUNG W KULON	AB	084	23,000 s/d	31,000 27,000
025 SWAH B NGANGGRUNG WAREN	AB	084	23,000 s/d	31,000 27,000

KLASIFIKASI DAN BESARNYA NJOP PERMUKAAN BUMI BERUPA TANAH TAHUN 2021

PROPINSI:33-JAWA TENGAH
KAB/KOTA:26-PEKALONGAN

KECAMATAN:110-BOJONG
KELURAHAN:006-LEGOK CLELE

BLK NAMA JALAN	KODE KELAS		PENGGOLONGAN		KET NILAI JUAL
	ZNT	BUMI	NILAI JUAL BUMI	(Rupiah/M2)	OBJEK PAJAK BUMI
					(Rupiah/M2)
001 DARAT BLOK 001	AL	081	55,000 s/d	73,000	64,000
001 JL DESA	AM	080	73,000 s/d	91,000	82,000
001 JL DESA BLOK 001	AL	081	55,000 s/d	73,000	64,000
001 JL DESA BLOK 001	AM	080	73,000 s/d	91,000	82,000
001 KP RT BLOK 001	AL	081	55,000 s/d	73,000	64,000
001 KP RT BLOK 001	AM	080	73,000 s/d	91,000	82,000
001 KP RT BLOK 001	AN	084	23,000 s/d	31,000	27,000
001 KP RT BLOK 001	AP	082	41,000 s/d	55,000	48,000
002 DARAT BLOK 001	AA	084	23,000 s/d	31,000	27,000
002 DARAT BLOK 002	AA	084	23,000 s/d	31,000	27,000
002 DARAT BLOK 002	AB	082	41,000 s/d	55,000	48,000
002 DARAT BLOK 002	AC	084	23,000 s/d	31,000	27,000
002 JALAN DESA	AD	082	41,000 s/d	55,000	48,000
002 JL DESA BLOK 002	AE	081	55,000 s/d	73,000	64,000
002 JL KPRT	AD	082	41,000 s/d	55,000	48,000
002 JL KPRT BLOK 002	AD	082	41,000 s/d	55,000	48,000
002 KP RT BLOK 002	AB	082	41,000 s/d	55,000	48,000
002 KP RT BLOK 002	AD	082	41,000 s/d	55,000	48,000
002 KP RT BLOK 002	AE	081	55,000 s/d	73,000	64,000
002 SAWAH BLOK 002	AB	082	41,000 s/d	55,000	48,000
003 DARAT BLOK 001	AE	081	55,000 s/d	73,000	64,000
003 DARAT BLOK 001	AF	082	41,000 s/d	55,000	48,000
003 DARAT BLOK 003	AF	082	41,000 s/d	55,000	48,000
003 DARAT BLOK 003	AJ	079	91,000 s/d	114,000	103,000
003 DINIARTI	AH	082	41,000 s/d	55,000	48,000
003 DULBARI	AE	081	55,000 s/d	73,000	64,000
003 JALAN DESA	AF	082	41,000 s/d	55,000	48,000
003 JALAN DESA	AI	079	91,000 s/d	114,000	103,000
003 JL DESA	AI	079	91,000 s/d	114,000	103,000
003 JL PULOREJO	AH	082	41,000 s/d	55,000	48,000
003 KP RT BLOK 003	AE	081	55,000 s/d	73,000	64,000
003 KP RT BLOK 003	AF	082	41,000 s/d	55,000	48,000
003 KP RT BLOK 003	AG	082	41,000 s/d	55,000	48,000
003 KP RT BLOK 003	AH	082	41,000 s/d	55,000	48,000
003 KP RT BLOK 009	AE	081	55,000 s/d	73,000	64,000
003 SAWAH BLOK 003	AE	081	55,000 s/d	73,000	64,000
004 JL DESA	AO	079	91,000 s/d	114,000	103,000
004 JL DESA	AQ	081	55,000 s/d	73,000	64,000
004 KP RT BLOK 004	AM	080	73,000 s/d	91,000	82,000
004 KP RT BLOK 004	AO	079	91,000 s/d	114,000	103,000
004 KP RT BLOK 004	AQ	081	55,000 s/d	73,000	64,000
004 KP RT BLOK 004	AR	082	41,000 s/d	55,000	48,000
004 KP RT BLOK 004	AS	085	17,000 s/d	23,000	20,000
005 SAWAH BLOK 004 WIJENAN	AT	084	23,000 s/d	31,000	27,000
005 SAWAH BLOK 004 WIJENAN	AU	084	23,000 s/d	31,000	27,000
005 SAWAH BLOK 005	AT	084	23,000 s/d	31,000	27,000
005 SAWAH BLOK 005	AU	084	23,000 s/d	31,000	27,000
006 SAWAH BLOK PUTAT	AV	085	17,000 s/d	23,000	20,000
007 SAWAH BLOK CLELE	AW	084	23,000 s/d	31,000	27,000
007 SAWAH BLOK PANDAN	AX	084	23,000 s/d	31,000	27,000
007 SAWAH BLOK PUTAT	AW	084	23,000 s/d	31,000	27,000
008 JL PULOREJO	AY	084	23,000 s/d	31,000	27,000

KLASIFIKASI DAN BESARNYA NJOP PERMUKAAN BUMI BERUPA TANAH TAHUN 2021

PROPINSI:33-JAWA TENGAH
KAB/KOTA:26-PEKALONGAN

KECAMATAN:110-BOJONG
KELURAHAN:006-LEGOK CLELE

BLK NAMA JALAN	KODE KELAS		PENGGOLONGAN		KET NILAI JUAL
	ZNT	BUMI	NILAI JUAL BUMI	(Rupiah/M2)	OBJEK PAJAK BUMI
					(Rupiah/M2)
008 SAWAH BLOK 008	AZ	084	23,000 s/d	31,000	27,000
008 SAWAH BLOK KOMPLEK	AZ	084	23,000 s/d	31,000	27,000
008 SAWAH BLOK NGAMPEL	AY	084	23,000 s/d	31,000	27,000
009 SAWAH BLOK KOMPLEK	BA	085	17,000 s/d	23,000	20,000
010 JL DESA BLOK 010	AO	079	91,000 s/d	114,000	103,000
010 KP RT BLOK 010	BB	084	23,000 s/d	31,000	27,000
011 SAWAH BLOK DADAH	BC	085	17,000 s/d	23,000	20,000
012 JL DESA	BD	080	73,000 s/d	91,000	82,000
012 KP RT BLOK 012	BE	082	41,000 s/d	55,000	48,000
012 KP RT BLOK 012	BF	084	23,000 s/d	31,000	27,000
012 KP RT BLOK 012	BG	084	23,000 s/d	31,000	27,000
012 KP RT BLOK 012	BI	084	23,000 s/d	31,000	27,000
012 KP RT BLOK 012	BJ	085	17,000 s/d	23,000	20,000
012 KP RT BLOK 012	BK	085	17,000 s/d	23,000	20,000
012 KP RT BLOK 012	BL	085	17,000 s/d	23,000	20,000
013 JL DESA	BD	080	73,000 s/d	91,000	82,000
013 JL DESA	BM	081	55,000 s/d	73,000	64,000
013 KP RT BLOK 012	BD	080	73,000 s/d	91,000	82,000
013 KP RT BLOK 013	BM	081	55,000 s/d	73,000	64,000
013 SAWAH BLOK DADAH	BH	082	41,000 s/d	55,000	48,000
014 DARAT BLOK 014	BO	085	17,000 s/d	23,000	20,000
014 JL DESA	BN	080	73,000 s/d	91,000	82,000
014 KP RT BLOK 004	BP	085	17,000 s/d	23,000	20,000
014 KP RT BLOK 014	BI	084	23,000 s/d	31,000	27,000
014 KP RT BLOK 014	BO	085	17,000 s/d	23,000	20,000
014 KP RT BLOK 014	BP	085	17,000 s/d	23,000	20,000
015 SAWAH BLOK GUMENGGENG	BQ	085	17,000 s/d	23,000	20,000
015 SAWAH BLOK GUMENGGENG	BR	084	23,000 s/d	31,000	27,000
016 JL DESA	BN	080	73,000 s/d	91,000	82,000
016 KP RT BLOK 014	BT	085	17,000 s/d	23,000	20,000
016 KP RT BLOK 016	BS	084	23,000 s/d	31,000	27,000
016 KP RT BLOK 016	BT	085	17,000 s/d	23,000	20,000
016 KPRT BLOK 014	BT	085	17,000 s/d	23,000	20,000
017 SAWAH BLOK GEMUNGGENG	BQ	085	17,000 s/d	23,000	20,000
017 SAWAH BLOK GEMUNGGENG	BU	084	23,000 s/d	31,000	27,000
017 SAWAH BLOK GUMENGGENG	BQ	085	17,000 s/d	23,000	20,000
017 SAWAH BLOK GUMENGGENG	BU	084	23,000 s/d	31,000	27,000
018 SAWAH BLOK PALAL	BV	085	17,000 s/d	23,000	20,000
018 SAWAH BLOK PULUH	BV	085	17,000 s/d	23,000	20,000
019 SAWAH BLOK CUMPLENG	BA	085	17,000 s/d	23,000	20,000
019 SAWAH BLOK CUMPLENG	BV	085	17,000 s/d	23,000	20,000
019 SAWAH BLOK KOMPLEK	BA	085	17,000 s/d	23,000	20,000
019 SAWAH BLOK KOMPLEK	BV	085	17,000 s/d	23,000	20,000
020 SAWAH BLOK LAMARAN	BW	085	17,000 s/d	23,000	20,000
021 SAWAH BLOK JATEN	BX	084	23,000 s/d	31,000	27,000
021 SAWAH BLOK LAMARAN	BX	084	23,000 s/d	31,000	27,000
022 SAWAH BLOK BONGKARAN	BY	084	23,000 s/d	31,000	27,000
022 SAWAH BLOK BONGKARAN	BZ	084	23,000 s/d	31,000	27,000

KLASIFIKASI DAN BESARNYA NJOP PERMUKAAN BUMI BERUPA TANAH TAHUN 2021

PROPINSI:33-JAWA TENGAH
KAB/KOTA:26-PEKALONGAN

KECAMATAN:110-BOJONG
KELURAHAN:007-BOJONG WETAN

BLK NAMA JALAN	KODE KELAS		PENGGOLONGAN		KET NILAI JUAL OBJEK PAJAK BUMI (Rupiah/M2)
	ZNT	BUMI	NILAI JUAL BUMI (Rupiah/M2)		
001 BOJONG WETAN	AB	079	91,000 s/d	114,000	103,000
001 DARAT BLOK 001	AC	078	114,000 s/d	142,000	128,000
001 JL BATAS DESA	AC	078	114,000 s/d	142,000	128,000
001 JL DESA	AA	077	142,000 s/d	178,000	160,000
001 JL DESA	AB	079	91,000 s/d	114,000	103,000
001 JL DESA	AC	078	114,000 s/d	142,000	128,000
001 JL DESA BLOK 001	AC	078	114,000 s/d	142,000	128,000
001 JL DESA BLOK 007	AC	078	114,000 s/d	142,000	128,000
001 JL RAYA	AA	077	142,000 s/d	178,000	160,000
001 KP RT	AD	080	73,000 s/d	91,000	82,000
001 KP RT BLOK 001	AA	077	142,000 s/d	178,000	160,000
001 KP RT BLOK 001	AB	079	91,000 s/d	114,000	103,000
001 KP RT BLOK 001	AC	078	114,000 s/d	142,000	128,000
001 KP RT BLOK 001	AD	080	73,000 s/d	91,000	82,000
002 JL DESA	AC	078	114,000 s/d	142,000	128,000
002 JL DESA	AG	078	114,000 s/d	142,000	128,000
002 JL DESA BLOK 002	AG	078	114,000 s/d	142,000	128,000
002 JL RAYA	AA	077	142,000 s/d	178,000	160,000
002 JL RAYA BOJONG	AA	077	142,000 s/d	178,000	160,000
002 JL.DESA	AC	078	114,000 s/d	142,000	128,000
002 JL.RT BLOK 002	AF	081	55,000 s/d	73,000	64,000
002 KP RT BLOK 002	AE	080	73,000 s/d	91,000	82,000
002 KP RT BLOK 002	AF	081	55,000 s/d	73,000	64,000
002 KP RT BLOK 2	AE	080	73,000 s/d	91,000	82,000
003 BOJONG WETAN	AH	081	55,000 s/d	73,000	64,000
003 DARAT	AH	081	55,000 s/d	73,000	64,000
003 JL DESA	AC	078	114,000 s/d	142,000	128,000
003 JL DESA BLOK 003	AC	078	114,000 s/d	142,000	128,000
003 KP RT BLOK 003	AH	081	55,000 s/d	73,000	64,000
003 KP RT BLOKM 003	AH	081	55,000 s/d	73,000	64,000
003 PERUM GRIYA BOJONG WETAN ASRI	AC	078	114,000 s/d	142,000	128,000
003 SAWAH BLOK 003	AH	081	55,000 s/d	73,000	64,000
003 SAWAH BLOK 003	AI	082	41,000 s/d	55,000	48,000
003 SAWAH BLOK 003	AM	083	31,000 s/d	41,000	36,000
004 SAWAH BLOK 004	AJ	082	41,000 s/d	55,000	48,000
005 BOJONG WETAN	AG	078	114,000 s/d	142,000	128,000
005 DARAT BLOK 005	AL	082	41,000 s/d	55,000	48,000
005 JL DESA	AG	078	114,000 s/d	142,000	128,000
005 JL KPRT BLOK 005	AK	081	55,000 s/d	73,000	64,000
005 JL RAYA	AA	077	142,000 s/d	178,000	160,000
005 JL. DESA	AG	078	114,000 s/d	142,000	128,000
005 KP RT BLOK 005	AK	081	55,000 s/d	73,000	64,000
005 SAWAH BLOK 005	AJ	082	41,000 s/d	55,000	48,000
005 SAWAH BLOK 005	AL	082	41,000 s/d	55,000	48,000
006 SAWAH BLOK 006	AJ	082	41,000 s/d	55,000	48,000
007 SAWAH BLOK 007	AJ	082	41,000 s/d	55,000	48,000
008 SAWAH BLOK 008	AN	083	31,000 s/d	41,000	36,000
009 BOJONG WETAN	AO	083	31,000 s/d	41,000	36,000
009 SAWAH BLOK 009	AO	083	31,000 s/d	41,000	36,000
010 SAWAH BLOK 010	AP	084	23,000 s/d	31,000	27,000
011 SAWAH BLOK 011	AQ	083	31,000 s/d	41,000	36,000
012 BOJONG WETAN	AR	083	31,000 s/d	41,000	36,000

KLASIFIKASI DAN BESARNYA NJOP PERMUKAAN BUMI BERUPA TANAH TAHUN 2021

PROPINSI:33-JAWA TENGAH
KAB/KOTA:26-PEKALONGAN

KECAMATAN:110-BOJONG
KELURAHAN:007-BOJONG WETAN

BLK NAMA JALAN	KODE KELAS		PENGGOLONGAN		KET NILAI JUAL
	ZNT	BUMI	NILAI JUAL BUMI (Rupiah/M2)		OBJEK PAJAK BUMI (Rupiah/M2)
012 DARAT BLOK 012	AT	084	23,000 s/d	31,000	27,000
012 SAWAH	AR	083	31,000 s/d	41,000	36,000
012 SAWAH BLOK 012	AR	083	31,000 s/d	41,000	36,000
012 SAWAH BLOK 012	AT	084	23,000 s/d	31,000	27,000
012 SAWAH BLOK 023	AR	083	31,000 s/d	41,000	36,000
013 DARAT BLOK 013	AP	084	23,000 s/d	31,000	27,000
013 SAWAH BLOK 013	AP	084	23,000 s/d	31,000	27,000
013 SAWAH BLOK 013	AS	083	31,000 s/d	41,000	36,000
013 SAWAH BLOK 016	AS	083	31,000 s/d	41,000	36,000
014 SAWAH BLOK 014	AP	084	23,000 s/d	31,000	27,000
015 SAWAH BLOK 015	AS	083	31,000 s/d	41,000	36,000
016 SAWAH BLOK 013	AS	083	31,000 s/d	41,000	36,000
016 SAWAH BLOK 016	AS	083	31,000 s/d	41,000	36,000

KLASIFIKASI DAN BESARNYA NJOP PERMUKAAN BUMI BERUPA TANAH TAHUN 2021

PROPINSI:33-JAWA TENGAH
KAB/KOTA:26-PEKALONGAN

KECAMATAN:110-BOJONG
KELURAHAN:008-WANGAN DOWO

BLK NAMA JALAN	KODE KELAS		PENGGOLONGAN		KET NILAI JUAL
	ZNT	BUMI	NILAI JUAL BUMI	(Rupiah/M2)	OBJEK PAJAK BUMI
(Rupiah/M2)					
001 SAWAH BLOK 001	AA	083	31,000 s/d	41,000	36,000
001 SAWAH DAMPI KULON	AA	083	31,000 s/d	41,000	36,000
001 SAWAH DAMPIT KULON	AA	083	31,000 s/d	41,000	36,000
001 SAWH DAMPIT KULON	AA	083	31,000 s/d	41,000	36,000
002 SAWAH BLOK 002	AA	083	31,000 s/d	41,000	36,000
002 SAWAH SAMPIT WETAN	AA	083	31,000 s/d	41,000	36,000
003 JL DESA	AH	080	73,000 s/d	91,000	82,000
003 KAMPIR	AB	083	31,000 s/d	41,000	36,000
003 SAWAH	AB	083	31,000 s/d	41,000	36,000
003 SAWAH	AC	084	23,000 s/d	31,000	27,000
003 SAWAH BLOK 003	AB	083	31,000 s/d	41,000	36,000
003 SAWAH BLOK 003	AC	084	23,000 s/d	31,000	27,000
003 SAWAH BLOK 013	AB	083	31,000 s/d	41,000	36,000
004 DARAT	AD	083	31,000 s/d	41,000	36,000
004 JALAN DESA WANGANDOWO	AD	083	31,000 s/d	41,000	36,000
004 JL DESA	AH	080	73,000 s/d	91,000	82,000
004 JL RAYA	AF	077	142,000 s/d	178,000	160,000
004 JL RAYA BOJONG	AF	077	142,000 s/d	178,000	160,000
004 JL RAYA WANGANDOWO	AF	077	142,000 s/d	178,000	160,000
004 KP RT	AD	083	31,000 s/d	41,000	36,000
004 KP RT BLOK 004	AD	083	31,000 s/d	41,000	36,000
004 SAWAH BLOK 003	AD	083	31,000 s/d	41,000	36,000
004 SAWAH BLOK 004	AD	083	31,000 s/d	41,000	36,000
005 JL DESA	AH	080	73,000 s/d	91,000	82,000
005 JL DESA	AI	080	73,000 s/d	91,000	82,000
005 JL DESA BLOK	AH	080	73,000 s/d	91,000	82,000
005 JL DESA BLOK 005	AH	080	73,000 s/d	91,000	82,000
005 JL KP RT	AI	080	73,000 s/d	91,000	82,000
005 JL RAYA	AF	077	142,000 s/d	178,000	160,000
005 JL.DESA	AH	080	73,000 s/d	91,000	82,000
005 KP RT BLOK 005	AJ	082	41,000 s/d	55,000	48,000
005 KP RT BLOK 006	AJ	082	41,000 s/d	55,000	48,000
005 KP RT BLOK 007	AJ	082	41,000 s/d	55,000	48,000
005 SAWAH BLOK 005	AD	083	31,000 s/d	41,000	36,000
006 JALAN DESA WANGANDOWO	AH	080	73,000 s/d	91,000	82,000
006 JL DESA	AF	077	142,000 s/d	178,000	160,000
006 JL DESA	AH	080	73,000 s/d	91,000	82,000
006 JL DESA	AK	083	31,000 s/d	41,000	36,000
006 JL DESA BLOK 006	AH	080	73,000 s/d	91,000	82,000
006 JL RAYA	AF	077	142,000 s/d	178,000	160,000
006 JL RAYA	AL	079	91,000 s/d	114,000	103,000
006 JL RAYA WANGANDOWO	AF	077	142,000 s/d	178,000	160,000
006 JL.DESA BLOK 6	AL	079	91,000 s/d	114,000	103,000
006 JL.RAYA	AK	083	31,000 s/d	41,000	36,000
006 KOMPIR	AK	083	31,000 s/d	41,000	36,000
006 KP RT	AK	083	31,000 s/d	41,000	36,000
006 KP RT BLOK 006	AK	083	31,000 s/d	41,000	36,000
007 DARAT BLOK 007	AM	084	23,000 s/d	31,000	27,000
007 DESA WANGANDOWO	AM	084	23,000 s/d	31,000	27,000
007 JL. DESA	AM	084	23,000 s/d	31,000	27,000
008 DARAT BLOK 008	AN	083	31,000 s/d	41,000	36,000
008 DARAT BLOK 8	AN	083	31,000 s/d	41,000	36,000

KLASIFIKASI DAN BESARNYA NJOP PERMUKAAN BUMI BERUPA TANAH TAHUN 2021

PROPINSI:33-JAWA TENGAH
KAB/KOTA:26-PEKALONGAN

KECAMATAN:110-BOJONG
KELURAHAN:008-WANGAN DOWO

BLK NAMA JALAN	KODE KELAS		PENGGOLONGAN		KET NILAI JUAL OBJEK PAJAK BUMI (Rupiah/M2)
	ZNT	BUMI	NILAI JUAL	BUMI (Rupiah/M2)	
008 JL RAYA	AF	077	142,000 s/d	178,000	160,000
008 JL RAYA	AL	079	91,000 s/d	114,000	103,000
008 JL RAYA KAJEN	AF	077	142,000 s/d	178,000	160,000
009 COKRO BLOK 009	AQ	082	41,000 s/d	55,000	48,000
009 DARAT	AR	084	23,000 s/d	31,000	27,000
009 DARAT BLOK 007	AQ	082	41,000 s/d	55,000	48,000
009 DARAT BLOK 009	AQ	082	41,000 s/d	55,000	48,000
009 DARAT BLOK 009	AR	084	23,000 s/d	31,000	27,000
009 DARAT BLOK 010	AQ	082	41,000 s/d	55,000	48,000
009 DARAT BLOK 09	AQ	082	41,000 s/d	55,000	48,000
009 GUNUNG KARANG MALANG	AR	084	23,000 s/d	31,000	27,000
009 JL DESA	AP	080	73,000 s/d	91,000	82,000
009 JL DESA BLOK 009	AP	080	73,000 s/d	91,000	82,000
009 JL RAYA	AF	077	142,000 s/d	178,000	160,000
009 JL RAYA	AO	079	91,000 s/d	114,000	103,000
009 KP RT	AQ	082	41,000 s/d	55,000	48,000
009 KPRT	AQ	082	41,000 s/d	55,000	48,000
009 SAWAH	AR	084	23,000 s/d	31,000	27,000
009 SAWAH BLOK 009	AR	084	23,000 s/d	31,000	27,000
009 SAWAH BLOK 010	AR	084	23,000 s/d	31,000	27,000
010 DARAT	AX	084	23,000 s/d	31,000	27,000
010 DARAT BLOK 010	AX	084	23,000 s/d	31,000	27,000
010 DESA	AW	083	31,000 s/d	41,000	36,000
010 JL DESA	AQ	082	41,000 s/d	55,000	48,000
010 JL DESA	AU	083	31,000 s/d	41,000	36,000
010 JL DESA	AW	083	31,000 s/d	41,000	36,000
010 JL DESA WANGANDOWO	AW	083	31,000 s/d	41,000	36,000
010 JL KP RT	AU	083	31,000 s/d	41,000	36,000
010 JL KPRT	AU	083	31,000 s/d	41,000	36,000
010 JL KPRT	AZ	084	23,000 s/d	31,000	27,000
010 JL KPRT BLOK 010	AX	084	23,000 s/d	31,000	27,000
010 JL KPRT BLOK 010	AZ	084	23,000 s/d	31,000	27,000
010 KP RT	AU	083	31,000 s/d	41,000	36,000
010 KP RT BLOK 010	AU	083	31,000 s/d	41,000	36,000
010 KP RT BLOK 010	AX	084	23,000 s/d	31,000	27,000
010 KP RT BLOK 010	AY	084	23,000 s/d	31,000	27,000
010 KP RT BLOK 010	AZ	084	23,000 s/d	31,000	27,000
010 SAWAH BLOK	AY	084	23,000 s/d	31,000	27,000
010 SAWAH BLOK 010	AY	084	23,000 s/d	31,000	27,000
010 WANGANDOWO SABARAN	AX	084	23,000 s/d	31,000	27,000
011 DARAT BLOK 011	AS	082	41,000 s/d	55,000	48,000
011 DK COKRAH	AU	083	31,000 s/d	41,000	36,000
011 JALAN RAYA	AF	077	142,000 s/d	178,000	160,000
011 JL	AT	080	73,000 s/d	91,000	82,000
011 JL DESA	AT	080	73,000 s/d	91,000	82,000
011 JL DESA-SABARAN	AU	083	31,000 s/d	41,000	36,000
011 JL DESA.	AT	080	73,000 s/d	91,000	82,000
011 JL KP RT	AS	082	41,000 s/d	55,000	48,000
011 JL RAYA	AF	077	142,000 s/d	178,000	160,000
011 JL RAYA BLOK 011	AF	077	142,000 s/d	178,000	160,000
011 KP RT	AS	082	41,000 s/d	55,000	48,000
011 KP RT BLOK 011	AU	083	31,000 s/d	41,000	36,000

KLASIFIKASI DAN BESARNYA NJOP PERMUKAAN BUMI BERUPA TANAH TAHUN 2021

PROPINSI:33-JAWA TENGAH
KAB/KOTA:26-PEKALONGAN

KECAMATAN:110-BOJONG
KELURAHAN:008-WANGAN DOWO

BLK NAMA JALAN	KODE KELAS		PENGGOLONGAN		KET NILAI JUAL
	ZNT	BUMI	NILAI JUAL BUMI	(Rupiah/M2)	OBJEK PAJAK BUMI
(Rupiah/M2)					
011 KPRT BLOK 011	AU	083	31,000 s/d	41,000	36,000
011 SAWAH	AS	082	41,000 s/d	55,000	48,000
011 SAWAH BLOK 011	AS	082	41,000 s/d	55,000	48,000
011 SAWAH BLOK 011	AU	083	31,000 s/d	41,000	36,000
012 DARAT BLOK 012	BB	082	41,000 s/d	55,000	48,000
012 DARAT BLOK 012	BC	082	41,000 s/d	55,000	48,000
012 JL DEAS	AG	080	73,000 s/d	91,000	82,000
012 JL DESA	AG	080	73,000 s/d	91,000	82,000
012 JL RAYA	AF	077	142,000 s/d	178,000	160,000
012 JL RAYA BLOK 012	AF	077	142,000 s/d	178,000	160,000
012 JL.RAYA	AF	077	142,000 s/d	178,000	160,000
012 JL.RAYA BLOK 012	AF	077	142,000 s/d	178,000	160,000
012 KP RT	BB	082	41,000 s/d	55,000	48,000
012 KP RT BLOK 012	BB	082	41,000 s/d	55,000	48,000
013 KP RT BLOK 013	AS	082	41,000 s/d	55,000	48,000
013 DARAT	AV	084	23,000 s/d	31,000	27,000
013 DARAT BLOK 013	AT	080	73,000 s/d	91,000	82,000
013 DARAT BLOK 013	AV	084	23,000 s/d	31,000	27,000
013 JALAN DESA WANGAN DOWO	AV	084	23,000 s/d	31,000	27,000
013 JL DESA	AT	080	73,000 s/d	91,000	82,000
013 JL DESA	AV	084	23,000 s/d	31,000	27,000
013 JL DESA	BA	083	31,000 s/d	41,000	36,000
013 JL DESA BLOK 013	AT	080	73,000 s/d	91,000	82,000
013 JL DESA BLOK 013	BA	083	31,000 s/d	41,000	36,000
013 JL DESA DARAT BLOK 013	AT	080	73,000 s/d	91,000	82,000
013 JL DESA DARAT BLOK 013	BA	083	31,000 s/d	41,000	36,000
013 JL.DESA BLOK 13	AT	080	73,000 s/d	91,000	82,000
013 KAPLIGAN WANGAN DOWO	BI	079	91,000 s/d	114,000	103,000
013 KAPLINGAN ASIK	BI	079	91,000 s/d	114,000	103,000
013 KAPLINGAN WANGAN DOWO	BI	079	91,000 s/d	114,000	103,000
013 KAPLINGNAN WANGAN DOWO	BI	079	91,000 s/d	114,000	103,000
013 KP RT	AS	082	41,000 s/d	55,000	48,000
013 KP RT BLOK 013	AS	082	41,000 s/d	55,000	48,000
013 PERUM ASIK	BI	079	91,000 s/d	114,000	103,000
013 PERUM PURI SEJAHTERA	BI	079	91,000 s/d	114,000	103,000
013 PERUM PURI SEJHTERA	BI	079	91,000 s/d	114,000	103,000
013 PERUMPURI SEJAHTERA	BI	079	91,000 s/d	114,000	103,000
013 WANGANDOWO	AV	084	23,000 s/d	31,000	27,000
014 DARAT	BD	082	41,000 s/d	55,000	48,000
014 DARAT	BF	084	23,000 s/d	31,000	27,000
014 DARAT BLOK 014	BD	082	41,000 s/d	55,000	48,000
014 DARAT BLOK 014	BF	084	23,000 s/d	31,000	27,000
014 DESA WANGANDOWO	BD	082	41,000 s/d	55,000	48,000
014 JALAN DESA WANGANDOWO	BD	082	41,000 s/d	55,000	48,000
014 JL DESA	AG	080	73,000 s/d	91,000	82,000
014 JL DESA	BD	082	41,000 s/d	55,000	48,000
014 JL DESA WANGAN DOWO	BD	082	41,000 s/d	55,000	48,000
014 KP RT	BD	082	41,000 s/d	55,000	48,000
015 DARAT BLIK 015	BD	082	41,000 s/d	55,000	48,000
015 DARAT BLOK 015	BD	082	41,000 s/d	55,000	48,000
015 DUKUH SABRANG	BD	082	41,000 s/d	55,000	48,000
015 DUKUH SABRANG	BE	084	23,000 s/d	31,000	27,000

KLASIFIKASI DAN BESARNYA NJOP PERMUKAAN BUMI BERUPA TANAH TAHUN 2021

PROPINSI:33-JAWA TENGAH
KAB/KOTA:26-PEKALONGAN

KECAMATAN:110-BOJONG
KELURAHAN:008-WANGAN DOWO

BLK NAMA JALAN	KODE KELAS		PENGGOLONGAN		KET NILAI JUAL
	ZNT	BUMI	NILAI JUAL BUMI	(Rupiah/M2)	OBJEK PAJAK BUMI
					(Rupiah/M2)
015 JL DESA	AG	080	73,000 s/d	91,000	82,000
015 JL DESA	BD	082	41,000 s/d	55,000	48,000
015 JL DESA WANGAN DOWO	BD	082	41,000 s/d	55,000	48,000
015 JL DESA WANGAN DOWO BOJONG	BD	082	41,000 s/d	55,000	48,000
015 JL KPRT	BE	084	23,000 s/d	31,000	27,000
015 JL KPRT BLOK 015	BE	084	23,000 s/d	31,000	27,000
015 JL.DESA	AG	080	73,000 s/d	91,000	82,000
015 KP RT BLOK 015	BD	082	41,000 s/d	55,000	48,000
015 KP RT BLOK 015	BE	084	23,000 s/d	31,000	27,000
015 KPRT BLOK 015	BD	082	41,000 s/d	55,000	48,000
015 PERUM SATAIN	BI	079	91,000 s/d	114,000	103,000
015 PERUM STAIN	BI	079	91,000 s/d	114,000	103,000
015 SAWAH BLOK 015	BE	084	23,000 s/d	31,000	27,000
016 DARAT BLOK 016	BG	083	31,000 s/d	41,000	36,000
016 JALAN DESA WANGANDOWO	BH	083	31,000 s/d	41,000	36,000
016 JL DES	AG	080	73,000 s/d	91,000	82,000
016 JL DESA	AG	080	73,000 s/d	91,000	82,000
016 JL DESA	BD	082	41,000 s/d	55,000	48,000
016 JL DESA BLOK 016	AG	080	73,000 s/d	91,000	82,000
016 JL DESA BLOK 016	BD	082	41,000 s/d	55,000	48,000
016 JL DESA WANGAN DOWO	AG	080	73,000 s/d	91,000	82,000
016 JL DESA WANGAN DOWO	BG	083	31,000 s/d	41,000	36,000
016 JL KAMPUNG	BG	083	31,000 s/d	41,000	36,000
016 KP RT BLOK 016	BD	082	41,000 s/d	55,000	48,000
016 KP RT BLOK 016	BG	083	31,000 s/d	41,000	36,000
016 KP RT BLOK 016	BH	083	31,000 s/d	41,000	36,000
016 KP RT BLOK0 016	BD	082	41,000 s/d	55,000	48,000
016 SAWAH	BG	083	31,000 s/d	41,000	36,000
016 SAWAH BLOK 016	BG	083	31,000 s/d	41,000	36,000

KLASIFIKASI DAN BESARNYA NJOP PERMUKAAN BUMI BERUPA TANAH TAHUN 2021

PROPINSI:33-JAWA TENGAH
KAB/KOTA:26-PEKALONGAN

KECAMATAN:110-BOJONG
KELURAHAN:009-DUWET

BLK NAMA JALAN	KODE KELAS		PENGGOLONGAN		KET NILAI JUAL
	ZNT	BUMI	NILAI JUAL BUMI (Rupiah/M2)		OBJEK PAJAK BUMI (Rupiah/M2)
001 DARAT BLOK 001	AC	085	17,000 s/d	23,000	20,000
001 DS DUWET	AA	084	23,000 s/d	31,000	27,000
001 JL RAYA DUWET BOJONG	AB	083	31,000 s/d	41,000	36,000
001 JL SADEWA BLOK 001	AC	085	17,000 s/d	23,000	20,000
001 KP RT BLOK 001	AC	085	17,000 s/d	23,000	20,000
001 PERTANIAN	AB	083	31,000 s/d	41,000	36,000
001 SAWAH BLOK 001	AA	084	23,000 s/d	31,000	27,000
001 SAWAH BLOK 001	AB	083	31,000 s/d	41,000	36,000
002 DARAT BLOK 002	AC	085	17,000 s/d	23,000	20,000
002 DARAT BLOK 002	AD	083	31,000 s/d	41,000	36,000
002 DARAT BLOK 002	AE	083	31,000 s/d	41,000	36,000
002 SAWAH BLOK 002	AD	083	31,000 s/d	41,000	36,000
003 SAWAH	AF	083	31,000 s/d	41,000	36,000
003 SAWAH	AG	082	41,000 s/d	55,000	48,000
003 SAWAH BLOK 003	AF	083	31,000 s/d	41,000	36,000
003 SAWAH BLOK 003	AG	082	41,000 s/d	55,000	48,000
004 JALAN BIMA	AI	078	114,000 s/d	142,000	128,000
004 JALAN DESA BLOK 004	AI	078	114,000 s/d	142,000	128,000
004 JL DESA BLOK 004	AI	078	114,000 s/d	142,000	128,000
004 JL DESA BLOK 004	AL	078	114,000 s/d	142,000	128,000
004 JL DESA BLOK 004	AO	078	114,000 s/d	142,000	128,000
004 JL RAYA BLOK 004	AJ	077	142,000 s/d	178,000	160,000
004 JL RAYA BLOK 004	AK	079	91,000 s/d	114,000	103,000
004 JL RAYA DUWET	AJ	077	142,000 s/d	178,000	160,000
004 JL.DESA BLOK 004	AL	078	114,000 s/d	142,000	128,000
004 KP RT	AH	080	73,000 s/d	91,000	82,000
004 KP RT BLOK 004	AH	080	73,000 s/d	91,000	82,000
004 KP RT BLOK 004	AK	079	91,000 s/d	114,000	103,000
004 KP RT BLOK 004	AM	080	73,000 s/d	91,000	82,000
004 KP RT BLOK 004	AN	080	73,000 s/d	91,000	82,000
004 KP RT BLOK 004	AR	080	73,000 s/d	91,000	82,000
004 KPRT	AM	080	73,000 s/d	91,000	82,000
005 DUWET	AP	080	73,000 s/d	91,000	82,000
005 JL DESA	AO	078	114,000 s/d	142,000	128,000
005 JL.DESA	AO	078	114,000 s/d	142,000	128,000
005 KP RT	AP	080	73,000 s/d	91,000	82,000
005 KP RT BLOK 005	AN	080	73,000 s/d	91,000	82,000
005 KP RT BLOK 005	AO	078	114,000 s/d	142,000	128,000
005 KP RT BLOK 005	AP	080	73,000 s/d	91,000	82,000
005 KP RT BLOK 005	AQ	080	73,000 s/d	91,000	82,000
005 KP RT BLOK 005	BC	080	73,000 s/d	91,000	82,000
005 SAWAH BLOK III	AQ	080	73,000 s/d	91,000	82,000
006 JALAN DESA	AO	078	114,000 s/d	142,000	128,000
006 JL DESA	AO	078	114,000 s/d	142,000	128,000
006 JL DESA	AS	080	73,000 s/d	91,000	82,000
006 JL DESA	AT	079	91,000 s/d	114,000	103,000
006 JL.DESA	AS	080	73,000 s/d	91,000	82,000
006 KP RT	BA	082	41,000 s/d	55,000	48,000
006 KP RT BLOK 006	AR	080	73,000 s/d	91,000	82,000
006 KP RT BLOK 006	AS	080	73,000 s/d	91,000	82,000
006 KP RT BLOK 006	BA	082	41,000 s/d	55,000	48,000
006 KP RT BLOK 006	BD	080	73,000 s/d	91,000	82,000

KLASIFIKASI DAN BESARNYA NJOP PERMUKAAN BUMI BERUPA TANAH TAHUN 2021

PROPINSI:33-JAWA TENGAH
KAB/KOTA:26-PEKALONGAN

KECAMATAN:110-BOJONG
KELURAHAN:009-DUWET

BLK NAMA JALAN	KODE KELAS		PENGGOLONGAN		KET NILAI JUAL
	ZNT	BUMI	NILAI JUAL BUMI (Rupiah/M2)		OBJEK PAJAK BUMI (Rupiah/M2)
006 SAWAH BLOK III	BD	080	73,000 s/d	91,000	82,000
007 DARAT BLOK 007	AU	080	73,000 s/d	91,000	82,000
007 DARAT BLOK 007	AW	083	31,000 s/d	41,000	36,000
007 DUSUN III JL SADEWA BLOK 007	AW	083	31,000 s/d	41,000	36,000
007 DUWET	AT	079	91,000 s/d	114,000	103,000
007 JL DESA	AT	079	91,000 s/d	114,000	103,000
007 SAWAH	AW	083	31,000 s/d	41,000	36,000
007 SAWAH BLOK 007	AW	083	31,000 s/d	41,000	36,000
007 SAWAH BLOK 007	BE	083	31,000 s/d	41,000	36,000
008 JL DESA	AV	080	73,000 s/d	91,000	82,000
008 KP RT BLOK 008	AZ	084	23,000 s/d	31,000	27,000
009 DARAT	AX	083	31,000 s/d	41,000	36,000
009 JL DESA	AV	080	73,000 s/d	91,000	82,000
009 KP RT BLOK 009	AX	083	31,000 s/d	41,000	36,000

KLASIFIKASI DAN BESARNYA NJOP PERMUKAAN BUMI BERUPA TANAH TAHUN 2021

PROPINSI:33-JAWA TENGAH
KAB/KOTA:26-PEKALONGAN

KECAMATAN:110-BOJONG
KELURAHAN:010-KETITANG KIDUL

BLK NAMA JALAN	KODE KELAS		PENGGOLONGAN		KET NILAI JUAL
	ZNT	BUMI	NILAI JUAL BUMI	(Rupiah/M2)	OBJEK PAJAK BUMI
					(Rupiah/M2)
001 BLOK 001	AC	082	41,000 s/d	55,000	48,000
001 JALAN DESA	AD	080	73,000 s/d	91,000	82,000
001 JL BOJONG WONOPRINGGO	AA	077	142,000 s/d	178,000	160,000
001 JL BOJONG WONOPRINGGO	AB	078	114,000 s/d	142,000	128,000
001 JL BOJONG-WONOPRINGGO	AB	078	114,000 s/d	142,000	128,000
001 JL DESA	AA	077	142,000 s/d	178,000	160,000
001 JL DESA	AC	082	41,000 s/d	55,000	48,000
001 JL DESA	AD	080	73,000 s/d	91,000	82,000
001 JL RAYA BOJONG KAJEN	AA	077	142,000 s/d	178,000	160,000
001 JL.BOJONG	AB	078	114,000 s/d	142,000	128,000
001 KETITANG KIDUL	AD	080	73,000 s/d	91,000	82,000
001 KP RT	AC	082	41,000 s/d	55,000	48,000
002 JALAN RT	AD	080	73,000 s/d	91,000	82,000
002 JL BOJONG	AB	078	114,000 s/d	142,000	128,000
002 JL DESA	AB	078	114,000 s/d	142,000	128,000
002 JL DESA	AD	080	73,000 s/d	91,000	82,000
002 JL RAYA BOJONG WONOPRINGGO	AB	078	114,000 s/d	142,000	128,000
002 JL RAYA BOJONG WONOPRINGGO	AE	080	73,000 s/d	91,000	82,000
002 KP RT	AB	078	114,000 s/d	142,000	128,000
002 KP RT	AE	080	73,000 s/d	91,000	82,000
002 KP RT BLOK 002	AB	078	114,000 s/d	142,000	128,000
002 KP RT BLOK 002	AE	080	73,000 s/d	91,000	82,000
003 JL DESA	AB	078	114,000 s/d	142,000	128,000
003 JL DESA	AD	080	73,000 s/d	91,000	82,000
003 JL RAYA BOJONG WONOPRINGGO	AB	078	114,000 s/d	142,000	128,000
003 KP RT	AD	080	73,000 s/d	91,000	82,000
003 KP RT	AF	082	41,000 s/d	55,000	48,000
004 DK KETITANG KIDUL	AG	084	23,000 s/d	31,000	27,000
004 JL DESA	AD	080	73,000 s/d	91,000	82,000
004 JL DESA	AG	084	23,000 s/d	31,000	27,000
004 JL RAYA BOJONG WONOPRINGGO	AB	078	114,000 s/d	142,000	128,000
004 KETITANG KIDUL	AB	078	114,000 s/d	142,000	128,000
004 KP RT	AG	084	23,000 s/d	31,000	27,000
004 KP RT BLOK 004	AG	084	23,000 s/d	31,000	27,000
004 KPRT	AG	084	23,000 s/d	31,000	27,000
005 BLOK 005	AH	084	23,000 s/d	31,000	27,000
005 KETITANG KIDUL	AH	084	23,000 s/d	31,000	27,000
005 SAWAH BLOK 005	AH	084	23,000 s/d	31,000	27,000
005 SAWAH BLOK 005	AI	083	31,000 s/d	41,000	36,000
006 274	AI	083	31,000 s/d	41,000	36,000
006 JL DESA	AJ	084	23,000 s/d	31,000	27,000
006 JL RAYA BOJONG WONOPRINGGO	AI	083	31,000 s/d	41,000	36,000
006 KETITANG SEDAYU	AI	083	31,000 s/d	41,000	36,000
006 SAWAH BLOK 006	AI	083	31,000 s/d	41,000	36,000
006 SAWAH BLOK 006	AJ	084	23,000 s/d	31,000	27,000
007 BLOK 007	AL	084	23,000 s/d	31,000	27,000
007 KETITANG KIDUL	AK	081	55,000 s/d	73,000	64,000
007 SAWAH BLOK 007	AK	081	55,000 s/d	73,000	64,000
007 SAWAH BLOK 007	AL	084	23,000 s/d	31,000	27,000
008 JL DESA	AD	080	73,000 s/d	91,000	82,000
008 KETITANG KIDUL	AD	080	73,000 s/d	91,000	82,000
008 KP RT	AD	080	73,000 s/d	91,000	82,000

KLASIFIKASI DAN BESARNYA NJOP PERMUKAAN BUMI BERUPA TANAH TAHUN 2021

PROPINSI:33-JAWA TENGAH
KAB/KOTA:26-PEKALONGAN

KECAMATAN:110-BOJONG
KELURAHAN:010-KETITANG KIDUL

BLK NAMA JALAN	KODE KELAS		PENGGOLONGAN		KET NILAI JUAL
	ZNT	BUMI	NILAI JUAL BUMI	(Rupiah/M2)	OBJEK PAJAK BUMI
					(Rupiah/M2)
009 JL DESA	AD	080	73,000 s/d	91,000	82,000
009 JL DESA	AM	084	23,000 s/d	31,000	27,000
009 JL.DESA	AD	080	73,000 s/d	91,000	82,000
009 KETITANG KIDUL	AD	080	73,000 s/d	91,000	82,000
009 KP RT	AD	080	73,000 s/d	91,000	82,000
009 KP RT	AM	084	23,000 s/d	31,000	27,000
009 KPRT	AM	084	23,000 s/d	31,000	27,000
009 KPRT BLOK 9	AM	084	23,000 s/d	31,000	27,000
010 JL DESA	AD	080	73,000 s/d	91,000	82,000
010 KP RT	AN	083	31,000 s/d	41,000	36,000
010 KPRT	AN	083	31,000 s/d	41,000	36,000
011 BLOK 011	AD	080	73,000 s/d	91,000	82,000
011 JL DESA	AD	080	73,000 s/d	91,000	82,000
011 KP RT	AN	083	31,000 s/d	41,000	36,000
012 JL DESA	AD	080	73,000 s/d	91,000	82,000
012 JL DESA	AN	083	31,000 s/d	41,000	36,000
012 JL KYAI MAHMUB	AN	083	31,000 s/d	41,000	36,000
012 JL RAYA BOJONG	AA	077	142,000 s/d	178,000	160,000
012 KP RT	AN	083	31,000 s/d	41,000	36,000
012 KPRT	AN	083	31,000 s/d	41,000	36,000
012 SAWAH BLOK 012	AN	083	31,000 s/d	41,000	36,000
013 JL NAKULO	AP	081	55,000 s/d	73,000	64,000
013 JL RAYA BOJONG	AP	081	55,000 s/d	73,000	64,000
013 JL RAYA KETITANG KIDUL	AP	081	55,000 s/d	73,000	64,000
013 JL SEKAR ARUM BOJONGWETAN	AP	081	55,000 s/d	73,000	64,000
013 JL. RAYA BOJONG	AA	077	142,000 s/d	178,000	160,000
013 SAWAH BLOK 013	AO	084	23,000 s/d	31,000	27,000
013 SAWAH BLOK 013	AP	081	55,000 s/d	73,000	64,000
014 JL RAYAKETITANG KIDUL	AQ	084	23,000 s/d	31,000	27,000
014 KAJEN WIRADESA	AQ	084	23,000 s/d	31,000	27,000
014 KP RT BLOK 014	AQ	084	23,000 s/d	31,000	27,000
014 SAWAH BLOK 014	AQ	084	23,000 s/d	31,000	27,000
014 SAWAH BLOK 14	AQ	084	23,000 s/d	31,000	27,000
015 BLOK 015	AR	085	17,000 s/d	23,000	20,000
015 BLOPK 015	AR	085	17,000 s/d	23,000	20,000
015 JL DESA	AR	085	17,000 s/d	23,000	20,000
015 KP RT BLOK 015	AR	085	17,000 s/d	23,000	20,000
015 SAWAH BLOK 015	AM	084	23,000 s/d	31,000	27,000
015 SAWAH BLOK 015	AR	085	17,000 s/d	23,000	20,000

KLASIFIKASI DAN BESARNYA NJOP PERMUKAAN BUMI BERUPA TANAH TAHUN 2021

PROPINSI:33-JAWA TENGAH
KAB/KOTA:26-PEKALONGAN

KECAMATAN:110-BOJONG
KELURAHAN:011-MENJANGAN

BLK NAMA JALAN	KODE ZNT	KELAS BUMI	PENGGOLONGAN NILAI JUAL BUMI (Rupiah/M2)	KET NILAI JUAL OBJEK PAJAK BUMI (Rupiah/M2)
001 DARAT BLOK 001	AA	084	23,000 s/d 31,000	27,000
001 DARAT BLOK 001	AB	084	23,000 s/d 31,000	27,000
001 DARAT BLOK 01	AB	084	23,000 s/d 31,000	27,000
001 JL DESA	AC	081	55,000 s/d 73,000	64,000
001 SAWAH BLOK 001	AA	084	23,000 s/d 31,000	27,000
002 DARAT	AD	084	23,000 s/d 31,000	27,000
002 DARAT BLOK 001	AD	084	23,000 s/d 31,000	27,000
002 DARAT BLOK 002	AD	084	23,000 s/d 31,000	27,000
002 DARAT BLOK 02	AD	084	23,000 s/d 31,000	27,000
002 JL DESA	AC	081	55,000 s/d 73,000	64,000
002 MENJANGAN	AC	081	55,000 s/d 73,000	64,000
002 MENJANGAN	AD	084	23,000 s/d 31,000	27,000
003 DARAT	AE	084	23,000 s/d 31,000	27,000
003 DARAT BLOK 002	AE	084	23,000 s/d 31,000	27,000
003 DARAT BLOK 003	AE	084	23,000 s/d 31,000	27,000
003 DARAT BLOK 004	AE	084	23,000 s/d 31,000	27,000
003 DARAT BLOK 03	AE	084	23,000 s/d 31,000	27,000
003 JALAN DESA	AF	081	55,000 s/d 73,000	64,000
003 JL DESA	AC	081	55,000 s/d 73,000	64,000
003 JL DESA	AF	081	55,000 s/d 73,000	64,000
003 MENJANGAN	AC	081	55,000 s/d 73,000	64,000
003 SAWAH BLOK 010	AF	081	55,000 s/d 73,000	64,000
004 MENJANGAN	AA	084	23,000 s/d 31,000	27,000
004 SAWAH BLOK 004	AA	084	23,000 s/d 31,000	27,000
005 SAWAH BLOK 005	AG	084	23,000 s/d 31,000	27,000
006 DARAT BLOK 006	AH	082	41,000 s/d 55,000	48,000
006 DARAT BLOK 06	AH	082	41,000 s/d 55,000	48,000
006 JL DESA	AF	081	55,000 s/d 73,000	64,000
006 JL.DESA	AF	081	55,000 s/d 73,000	64,000
006 JL.GG GEDONGAN	AF	081	55,000 s/d 73,000	64,000
006 MENJANGAN	AF	081	55,000 s/d 73,000	64,000
006 SAWAH BLOK 006	AF	081	55,000 s/d 73,000	64,000
007 DARAT BLOK 007	AJ	084	23,000 s/d 31,000	27,000
007 DARAT BLOK 07	AJ	084	23,000 s/d 31,000	27,000
007 JL DESA	AF	081	55,000 s/d 73,000	64,000
007 MENJANGAN	AJ	084	23,000 s/d 31,000	27,000
008 DARAT	AI	082	41,000 s/d 55,000	48,000
008 DARAT BLOK 008	AI	082	41,000 s/d 55,000	48,000
008 DARAT BLOK 08	AI	082	41,000 s/d 55,000	48,000
008 DARAT BLOK 8	AI	082	41,000 s/d 55,000	48,000
008 JL DESA	AI	082	41,000 s/d 55,000	48,000
008 JL DESA	AM	080	73,000 s/d 91,000	82,000
008 MENJANGAN	AI	082	41,000 s/d 55,000	48,000
008 MENJANGAN	AM	080	73,000 s/d 91,000	82,000
009 DARAT BLOK 009	AF	081	55,000 s/d 73,000	64,000
009 DARAT BLOK 009	AH	082	41,000 s/d 55,000	48,000
009 DARAT BLOK 09	AF	081	55,000 s/d 73,000	64,000
009 JK DESA BLOK 009	AM	080	73,000 s/d 91,000	82,000
009 JL DESA	AF	081	55,000 s/d 73,000	64,000
009 JL DESA	AM	080	73,000 s/d 91,000	82,000
009 JL DESA BLOK 009	AM	080	73,000 s/d 91,000	82,000
009 JL DESA MENJANGAN	AM	080	73,000 s/d 91,000	82,000

KLASIFIKASI DAN BESARNYA NJOP PERMUKAAN BUMI BERUPA TANAH TAHUN 2021

PROPINSI:33-JAWA TENGAH
KAB/KOTA:26-PEKALONGAN

KECAMATAN:110-BOJONG
KELURAHAN:011-MENJANGAN

BLK NAMA JALAN	KODE KELAS		PENGGOLONGAN		KET NILAI JUAL
	ZNT	BUMI	NILAI JUAL	BUMI	OBJEK PAJAK BUMI
			(Rupiah/M2)		(Rupiah/M2)
009 JL MDESA BLOK 009	AM	080	73,000 s/d	91,000	82,000
009 MENJANGAN	AF	081	55,000 s/d	73,000	64,000
009 MENJANGAN	AH	082	41,000 s/d	55,000	48,000
009 MENJANGAN	AN	084	23,000 s/d	31,000	27,000
009 SAWAH	AN	084	23,000 s/d	31,000	27,000
009 SAWAH BLOK 009	AM	080	73,000 s/d	91,000	82,000
009 SAWAH BLOK 009	AN	084	23,000 s/d	31,000	27,000
010 MENJANGAN	AG	084	23,000 s/d	31,000	27,000
010 SAWAH	AG	084	23,000 s/d	31,000	27,000
010 SAWAH BLOK 006	AG	084	23,000 s/d	31,000	27,000
010 SAWAH BLOK 010	AG	084	23,000 s/d	31,000	27,000
011 DARAT BLOK 11	AF	081	55,000 s/d	73,000	64,000
011 JL DESA MENJANGAN	AO	077	142,000 s/d	178,000	160,000
011 JL RAYA (SAWAH)	AP	082	41,000 s/d	55,000	48,000
011 MENJANGAN	AG	084	23,000 s/d	31,000	27,000
011 SAWAH	AG	084	23,000 s/d	31,000	27,000
011 SAWAH BLOK 011	AG	084	23,000 s/d	31,000	27,000
011 SAWAH BLOK 011	AP	082	41,000 s/d	55,000	48,000
012 JL RAYA (SAWAH)	AP	082	41,000 s/d	55,000	48,000
012 MENJANGAN	AQ	084	23,000 s/d	31,000	27,000
012 MENTENG DALAM	AQ	084	23,000 s/d	31,000	27,000
012 SAWAH BLOK 011	AQ	084	23,000 s/d	31,000	27,000
012 SAWAH BLOK 012	AQ	084	23,000 s/d	31,000	27,000
013 JL DESA	AM	080	73,000 s/d	91,000	82,000
013 JL DESA BLOK 013	AN	084	23,000 s/d	31,000	27,000
013 JL DESA BLOK 013	AP	082	41,000 s/d	55,000	48,000
013 JL RAYA	AN	084	23,000 s/d	31,000	27,000
013 JL RAYA (SAWAH)	AN	084	23,000 s/d	31,000	27,000
013 JL RAYA (SAWAH) BLOK 013	AM	080	73,000 s/d	91,000	82,000
013 JL RAYA (SAWAH) BLOK 013	AP	082	41,000 s/d	55,000	48,000
013 JL RAYA (SAWAH) BLOK 013	AS	077	142,000 s/d	178,000	160,000
013 JL RAYA (SAWAH)	AP	082	41,000 s/d	55,000	48,000
013 JL RAYA MENJANGAN	AP	082	41,000 s/d	55,000	48,000
013 SAWAH BLOK 013	AN	084	23,000 s/d	31,000	27,000
013 SAWAH BLOK 013	AP	082	41,000 s/d	55,000	48,000
014 DARAT	AL	082	41,000 s/d	55,000	48,000
014 DARAT BLOK 014	AL	082	41,000 s/d	55,000	48,000
014 JL DESA	AL	082	41,000 s/d	55,000	48,000
014 JL DESA	AM	080	73,000 s/d	91,000	82,000
014 JL DESA BLOK 014	AL	082	41,000 s/d	55,000	48,000
014 JL DESA BLOK 014	AM	080	73,000 s/d	91,000	82,000
014 JL RAYA	AL	082	41,000 s/d	55,000	48,000
014 JL RAYA	AS	077	142,000 s/d	178,000	160,000
014 JL.GG MASJID	AM	080	73,000 s/d	91,000	82,000
014 KP RT	AL	082	41,000 s/d	55,000	48,000
014 SAWAH BLOK 014	AL	082	41,000 s/d	55,000	48,000
015 DARAT BLOK 015	AK	084	23,000 s/d	31,000	27,000
015 DARAT BLOK 015	AL	082	41,000 s/d	55,000	48,000
015 JL DESA	AK	084	23,000 s/d	31,000	27,000
015 JL RAYA	AS	077	142,000 s/d	178,000	160,000
016 DARAT BLOK 016	AU	084	23,000 s/d	31,000	27,000
016 DARAT BLOK 16	AU	084	23,000 s/d	31,000	27,000

KLASIFIKASI DAN BESARNYA NJOP PERMUKAAN BUMI BERUPA TANAH TAHUN 2021

PROPINSI:33-JAWA TENGAH
KAB/KOTA:26-PEKALONGAN

KECAMATAN:110-BOJONG
KELURAHAN:011-MENJANGAN

BLK NAMA JALAN	KODE ZNT	KELAS BUMI	PENGGOLONGAN NILAI JUAL BUMI (Rupiah/M2)		KET NILAI JUAL OBJEK PAJAK BUMI (Rupiah/M2)
016 JL DESA	AU	084	23,000 s/d	31,000	27,000
016 JL DESA BLOK 016	AU	084	23,000 s/d	31,000	27,000
016 JL RAYA	AS	077	142,000 s/d	178,000	160,000
017 DARAT BLOK 017	AT	082	41,000 s/d	55,000	48,000
017 GRAHA ASRI MENJANGAN	AR	080	73,000 s/d	91,000	82,000
017 JL DESA	AR	080	73,000 s/d	91,000	82,000
017 JL RAYA	AR	080	73,000 s/d	91,000	82,000
017 JL RAYA	AS	077	142,000 s/d	178,000	160,000
018 DARAT BLOK 012	AV	084	23,000 s/d	31,000	27,000
018 DARAT BLOK 018	AV	084	23,000 s/d	31,000	27,000
018 JL DESA BLOK 018	AV	084	23,000 s/d	31,000	27,000

KLASIFIKASI DAN BESARNYA NJOP PERMUKAAN BUMI BERUPA TANAH TAHUN 2021

PROPINSI:33-JAWA TENGAH
KAB/KOTA:26-PEKALONGAN

KECAMATAN:110-BOJONG
KELURAHAN:012-KETITANG LOR

BLK NAMA JALAN	KODE KELAS		PENGGOLONGAN		KET NILAI JUAL
	ZNT	BUMI	NILAI JUAL BUMI	(Rupiah/M2)	OBJEK PAJAK BUMI
(Rupiah/M2)					
001 SAWAH BLOK 001	AA	084	23,000 s/d	31,000	27,000
002 BLOK 002 SAWAH	AB	083	31,000 s/d	41,000	36,000
002 SAWAH BLOK 002	AB	083	31,000 s/d	41,000	36,000
002 SAWAH BLOK 2	AB	083	31,000 s/d	41,000	36,000
003 SAWAH BLOK 003	AC	081	55,000 s/d	73,000	64,000
004 BLOK 004 SAWAH	AC	081	55,000 s/d	73,000	64,000
004 SAWAH BLOK 004	AC	081	55,000 s/d	73,000	64,000
004 SAWAH BLOK 4	AC	081	55,000 s/d	73,000	64,000
005 DARAT BLOK 005	AD	081	55,000 s/d	73,000	64,000
006 DARAT BLOK 006	AE	080	73,000 s/d	91,000	82,000
006 JL RAYA WIRADESA KAJEN	AF	077	142,000 s/d	178,000	160,000
007 DARAT BLOK 007	AE	080	73,000 s/d	91,000	82,000
007 JALAN RAYA WIRADESA KAJEN	AF	077	142,000 s/d	178,000	160,000
007 JL RAYA WIRADESA KAJEN	AF	077	142,000 s/d	178,000	160,000
008 DARAT BLOK 008	AG	080	73,000 s/d	91,000	82,000
008 JL RAYA WIRADESA KAJEN	AF	077	142,000 s/d	178,000	160,000
009 DARAT BLOK 009	AH	079	91,000 s/d	114,000	103,000
009 DESA KETITANG LOR	AH	079	91,000 s/d	114,000	103,000
009 JALAN RAYA WIRADESA KAJEN	AF	077	142,000 s/d	178,000	160,000
009 JL RAYA KETITANG SEDAYU	AI	077	142,000 s/d	178,000	160,000
009 JL RAYA WIRADESA KAJEN	AF	077	142,000 s/d	178,000	160,000
009 KETITANG LOR	AF	077	142,000 s/d	178,000	160,000
010 DARAT BLOK 010	AH	079	91,000 s/d	114,000	103,000
010 GANG ADAM BLOK 010	AI	077	142,000 s/d	178,000	160,000
010 JL RAYA KETITANG SEDAYU	AI	077	142,000 s/d	178,000	160,000
011 DARAT BLOK 010	AE	080	73,000 s/d	91,000	82,000
011 DARAT BLOK 011	AE	080	73,000 s/d	91,000	82,000
011 DARAT BLOK 011	AG	080	73,000 s/d	91,000	82,000
011 GANG H BAKRI	AG	080	73,000 s/d	91,000	82,000
011 GANG H BAKRI (GG KORAMIL BJG	AG	080	73,000 s/d	91,000	82,000
012 DARAT BLOK 012	AH	079	91,000 s/d	114,000	103,000
012 JL RAYA KETITANG SEDAYU	AI	077	142,000 s/d	178,000	160,000

KLASIFIKASI DAN BESARNYA NJOP PERMUKAAN BUMI BERUPA TANAH TAHUN 2021

PROPINSI:33-JAWA TENGAH
KAB/KOTA:26-PEKALONGAN

KECAMATAN:110-BOJONG
KELURAHAN:013-REJOSARI

BLK NAMA JALAN	KODE KELAS		PENGGOLONGAN		KET NILAI JUAL
	ZNT	BUMI	NILAI JUAL BUMI	(Rupiah/M2)	OBJEK PAJAK BUMI
					(Rupiah/M2)
001 JL KENANGA	AF	079	91,000 s/d	114,000	103,000
001 JL KENANGA BLOK 001	AF	079	91,000 s/d	114,000	103,000
001 JL MELATI BLOK 001	AA	084	23,000 s/d	31,000	27,000
001 JL MELATI BLOK 001	AD	079	91,000 s/d	114,000	103,000
001 KP RT	AA	084	23,000 s/d	31,000	27,000
001 KP RT BLOK 001	AA	084	23,000 s/d	31,000	27,000
001 KP RT BLOK 001	AB	080	73,000 s/d	91,000	82,000
002 BLOK 002	AC	080	73,000 s/d	91,000	82,000
002 JL KENANGA BLOK 002	AF	079	91,000 s/d	114,000	103,000
002 JL MELATI	AD	079	91,000 s/d	114,000	103,000
002 JL MELATI BLOK 002	AD	079	91,000 s/d	114,000	103,000
002 KP RT	AC	080	73,000 s/d	91,000	82,000
002 KP RT BLOK 002	AC	080	73,000 s/d	91,000	82,000
003 JL KENANGA BLOK 003	AF	079	91,000 s/d	114,000	103,000
003 JL MELATI	AD	079	91,000 s/d	114,000	103,000
003 JL MELATI BLOK 002	AD	079	91,000 s/d	114,000	103,000
003 JL MELATI BLOK 003	AD	079	91,000 s/d	114,000	103,000
003 JL MELATI BLOK 003	AE	082	41,000 s/d	55,000	48,000
003 JL RAYA BLOK 002	AR	077	142,000 s/d	178,000	160,000
003 JL RAYA BLOK 003	AE	082	41,000 s/d	55,000	48,000
003 JL RAYA BLOK 003	AR	077	142,000 s/d	178,000	160,000
003 JL RAYA BOJONG	AR	077	142,000 s/d	178,000	160,000
003 JL.KENANGA BLOK 003	AF	079	91,000 s/d	114,000	103,000
003 KP RT	AE	082	41,000 s/d	55,000	48,000
003 KP RT BLOK 003	AE	082	41,000 s/d	55,000	48,000
003 KP RT BLOK 003	AF	079	91,000 s/d	114,000	103,000
004 DARAT BLOK 004	AH	082	41,000 s/d	55,000	48,000
004 DARAT BLOK 004	AI	084	23,000 s/d	31,000	27,000
004 JALAN RAYA REJOSARI 49A	AR	077	142,000 s/d	178,000	160,000
004 JL RAYA BLOK 004	AR	077	142,000 s/d	178,000	160,000
004 JL RAYA BOJONG	AR	077	142,000 s/d	178,000	160,000
004 JL. RAYA BLOK 004	AR	077	142,000 s/d	178,000	160,000
004 SAWAH BLOK 004	AH	082	41,000 s/d	55,000	48,000
004 SAWAH BLOK 004	AR	077	142,000 s/d	178,000	160,000
005 DARAT BLOK 005	AJ	083	31,000 s/d	41,000	36,000
005 JL RAYA BLOK 005	AG	077	142,000 s/d	178,000	160,000
005 JL RAYA REJOSARI BOJONG	AG	077	142,000 s/d	178,000	160,000
005 JL RT BLOK 005	AS	081	55,000 s/d	73,000	64,000
005 KP RT BLOK 005	AS	081	55,000 s/d	73,000	64,000
005 KPRT BLOK 005	AS	081	55,000 s/d	73,000	64,000
005 SAWAH BLOK 005	AJ	083	31,000 s/d	41,000	36,000
006 JL CEMPAKA BLOK 006	AF	079	91,000 s/d	114,000	103,000
006 JL CEMPAKA BLOK 006	AL	079	91,000 s/d	114,000	103,000
006 JL KENANGA	AF	079	91,000 s/d	114,000	103,000
006 JL KENANGA BLOK 006	AF	079	91,000 s/d	114,000	103,000
006 JL KENANGA BLOK 006	AG	077	142,000 s/d	178,000	160,000
006 JL RAYA BLOK 006	AG	077	142,000 s/d	178,000	160,000
007 JL RAYA BLOK 007	AG	077	142,000 s/d	178,000	160,000
007 JL CEMPAKA BLOK 007	AL	079	91,000 s/d	114,000	103,000
007 JL CEMPAKA BLOK 007	AL	079	91,000 s/d	114,000	103,000
007 JL CEMPAKA BLOK 007	AM	082	41,000 s/d	55,000	48,000
007 JL DESA	AL	079	91,000 s/d	114,000	103,000

KLASIFIKASI DAN BESARNYA NJOP PERMUKAAN BUMI BERUPA TANAH TAHUN 2021

PROPINSI:33-JAWA TENGAH
KAB/KOTA:26-PEKALONGAN

KECAMATAN:110-BOJONG
KELURAHAN:013-REJOSARI

BLK NAMA JALAN	KODE KELAS		PENGGOLONGAN		KET NILAI JUAL
	ZNT	BUMI	NILAI JUAL BUMI	(Rupiah/M2)	OBJEK PAJAK BUMI
					(Rupiah/M2)
007 JL DESA BLOK 007	AL	079	91,000 s/d	114,000	103,000
007 JL MAWAR	AL	079	91,000 s/d	114,000	103,000
007 JL MAWAR BLOK 007	AL	079	91,000 s/d	114,000	103,000
007 JL RAYA BLOK 007	AG	077	142,000 s/d	178,000	160,000
007 JL RAYA BLOK 007	AG	077	142,000 s/d	178,000	160,000
007 KP RT BLOK 007	AM	082	41,000 s/d	55,000	48,000
007 KP RT BLOK 007	AG	077	142,000 s/d	178,000	160,000
007 KP RT BLOK 007	AL	079	91,000 s/d	114,000	103,000
007 KP RT BLOK 007	AM	082	41,000 s/d	55,000	48,000
008 BK KAUR KEUANGAN	AQ	083	31,000 s/d	41,000	36,000
008 GANG MAWAR	AL	079	91,000 s/d	114,000	103,000
008 JL CEMPAKA	AL	079	91,000 s/d	114,000	103,000
008 JL CEMPAKA BLOK 008	AL	079	91,000 s/d	114,000	103,000
008 JL CEMPAKA BLOK 008	AL	079	91,000 s/d	114,000	103,000
008 JL CEMPAKA BLOK 008	AL	079	91,000 s/d	114,000	103,000
008 JL DESA	AL	079	91,000 s/d	114,000	103,000
008 JL DESA BLOK 008	AL	079	91,000 s/d	114,000	103,000
008 KP RT BLOK 008	AN	082	41,000 s/d	55,000	48,000
008 KP RT BLOK 008	AN	082	41,000 s/d	55,000	48,000
008 KP RT	AN	082	41,000 s/d	55,000	48,000
008 KP RT BLOK 008	AN	082	41,000 s/d	55,000	48,000
008 KP RT BLOK 008	AL	079	91,000 s/d	114,000	103,000
008 KP RT BLOK 008	AN	082	41,000 s/d	55,000	48,000
008 SAWAH	AQ	083	31,000 s/d	41,000	36,000
008 SAWAH BLOK 008	AQ	083	31,000 s/d	41,000	36,000
009 BLOK 009	AO	082	41,000 s/d	55,000	48,000
009 JL CEMPAKA	AL	079	91,000 s/d	114,000	103,000
009 JL CEMPAKA BLOK 009	AL	079	91,000 s/d	114,000	103,000
009 JL KENANGA BLOK 009	AF	079	91,000 s/d	114,000	103,000
009 JL KENANGA BLOK 009	AL	079	91,000 s/d	114,000	103,000
009 JL.KENANGA BLOK 9	AF	079	91,000 s/d	114,000	103,000
009 KP RT BLOK 009	AO	082	41,000 s/d	55,000	48,000
010 KP RT	AQ	083	31,000 s/d	41,000	36,000
010 SAWAH BLOK 010	AP	083	31,000 s/d	41,000	36,000
010 SAWAH BLOK 010	AQ	083	31,000 s/d	41,000	36,000
011 SAWAH BLOK 011	AQ	083	31,000 s/d	41,000	36,000

KLASIFIKASI DAN BESARNYA NJOP PERMUKAAN BUMI BERUPA TANAH TAHUN 2021

PROPINSI:33-JAWA TENGAH
KAB/KOTA:26-PEKALONGAN

KECAMATAN:110-BOJONG
KELURAHAN:014-BOJONG LOR

BLK NAMA JALAN	KODE KELAS		PENGGOLONGAN		KET NILAI JUAL OBJEK PAJAK BUMI (Rupiah/M2)
	ZNT	BUMI	NILAI JUAL	BUMI (Rupiah/M2)	
001 JALAN DESA BOJONG LOR	AB	078	114,000 s/d	142,000	128,000
001 JL DESA BOJONG LOR	AB	078	114,000 s/d	142,000	128,000
001 JL RAYA BOJONG LOR	AA	077	142,000 s/d	178,000	160,000
001 JL. KP RT	AB	078	114,000 s/d	142,000	128,000
001 JL. KP RT	AC	080	73,000 s/d	91,000	82,000
001 RAYA BOJONG LOR	AA	077	142,000 s/d	178,000	160,000
001 RAYA BOJONG LOR	AB	078	114,000 s/d	142,000	128,000
002 BOJONG LOR	AB	078	114,000 s/d	142,000	128,000
002 J RAYA BOJONG LOR	AA	077	142,000 s/d	178,000	160,000
002 JL DESA BOJONG LOR	AB	078	114,000 s/d	142,000	128,000
002 JL DESA BOJONG LOR	AD	080	73,000 s/d	91,000	82,000
002 JL RAYA BOJONG LOR	AA	077	142,000 s/d	178,000	160,000
002 KP RT	AD	080	73,000 s/d	91,000	82,000
002 KP RT 04/02	AB	078	114,000 s/d	142,000	128,000
002 KP RT 04/02	AD	080	73,000 s/d	91,000	82,000
003 FLAMBOYAN	AB	078	114,000 s/d	142,000	128,000
003 JL BOJONG LOR GG FLAMBOYAN	AB	078	114,000 s/d	142,000	128,000
003 JL DESA BLOK 003	AB	078	114,000 s/d	142,000	128,000
003 JL DESA BLOK 03	AB	078	114,000 s/d	142,000	128,000
003 JL DESA BOJONG LOR	AA	077	142,000 s/d	178,000	160,000
003 JL DESA BOJONG LOR	AB	078	114,000 s/d	142,000	128,000
003 JL DESA BOJONG LOR	AE	080	73,000 s/d	91,000	82,000
003 JL KP RT	AA	077	142,000 s/d	178,000	160,000
003 JL RAYA BOJONG - KAJEN	AA	077	142,000 s/d	178,000	160,000
003 JL RAYA BOJONG - KAJEN	AE	080	73,000 s/d	91,000	82,000
003 JL RAYA BOJONG LOR	AA	077	142,000 s/d	178,000	160,000
003 JL RAYA BOJONG LOR	AB	078	114,000 s/d	142,000	128,000
003 JL RAYA BOJONG LOR.	AA	077	142,000 s/d	178,000	160,000
003 KP RT	AA	077	142,000 s/d	178,000	160,000
003 KP RT	AB	078	114,000 s/d	142,000	128,000
003 KP RT	AE	080	73,000 s/d	91,000	82,000
003 KP RT 01/01	AE	080	73,000 s/d	91,000	82,000
004 BOJONG LOR	AG	082	41,000 s/d	55,000	48,000
004 DESA BLOK 004	AF	080	73,000 s/d	91,000	82,000
004 DESA BOK 004	AF	080	73,000 s/d	91,000	82,000
004 JL DESA BLOK 004	AF	080	73,000 s/d	91,000	82,000
004 KP RT	AG	082	41,000 s/d	55,000	48,000
004 KP RT 01/03	AF	080	73,000 s/d	91,000	82,000
004 KP RT 01/03	AG	082	41,000 s/d	55,000	48,000
004 KP RT 03/01	AG	082	41,000 s/d	55,000	48,000
004 KP RT BLOK 03/01	AG	082	41,000 s/d	55,000	48,000
004 KP RT03/01	AG	082	41,000 s/d	55,000	48,000
005 DESA BLOK 005	AF	080	73,000 s/d	91,000	82,000
005 JL DESA BLOK 005	AF	080	73,000 s/d	91,000	82,000
005 KP RT	AF	080	73,000 s/d	91,000	82,000
005 KP RT	AH	080	73,000 s/d	91,000	82,000
005 KP RT	AI	082	41,000 s/d	55,000	48,000
005 KP RT 07/03	AH	080	73,000 s/d	91,000	82,000
005 KP RT 09/03	AF	080	73,000 s/d	91,000	82,000
005 KP RT 09/03	AI	082	41,000 s/d	55,000	48,000
005 KP RT BLOK 005	AI	082	41,000 s/d	55,000	48,000
006 JL DESA	AF	080	73,000 s/d	91,000	82,000

KLASIFIKASI DAN BESARNYA NJOP PERMUKAAN BUMI BERUPA TANAH TAHUN 2021

PROPINSI:33-JAWA TENGAH
KAB/KOTA:26-PEKALONGAN

KECAMATAN:110-BOJONG
KELURAHAN:014-BOJONG LOR

BLK NAMA JALAN	KODE KELAS		PENGGOLONGAN		KET NILAI JUAL
	ZNT	BUMI	NILAI JUAL BUMI	(Rupiah/M2)	OBJEK PAJAK BUMI
					(Rupiah/M2)
006 JL DESA BLOK 006	AF	080	73,000 s/d	91,000	82,000
006 JL DESA BLOK 006	AF	080	73,000 s/d	91,000	82,000
006 KP RT	AC	080	73,000 s/d	91,000	82,000
006 KP RT	AF	080	73,000 s/d	91,000	82,000
007 KP RT 015/04	AL	082	41,000 s/d	55,000	48,000
007 KP RT 015/04	AL	082	41,000 s/d	55,000	48,000
007 KP RT BLOK 015/04	AL	082	41,000 s/d	55,000	48,000
007 KP RT	AK	082	41,000 s/d	55,000	48,000
007 KP RT	AL	082	41,000 s/d	55,000	48,000
007 KP RT	AS	084	23,000 s/d	31,000	27,000
007 KP RT 014	AL	082	41,000 s/d	55,000	48,000
007 KP RT 015/04	AL	082	41,000 s/d	55,000	48,000
007 KP RT 03/11	AK	082	41,000 s/d	55,000	48,000
008 KP RT	AJ	082	41,000 s/d	55,000	48,000
008 KP RT	AK	082	41,000 s/d	55,000	48,000
008 KP RT 010/03	AI	082	41,000 s/d	55,000	48,000
008 KP RT 011/03	AJ	082	41,000 s/d	55,000	48,000
008 KP RT 013/4	AK	082	41,000 s/d	55,000	48,000
008 KP RT 10/03	AI	082	41,000 s/d	55,000	48,000
008 KP RT 10/3	AI	082	41,000 s/d	55,000	48,000
008 KP RT 11/03	AJ	082	41,000 s/d	55,000	48,000
008 KP RT RT 015 RW 04	AK	082	41,000 s/d	55,000	48,000
008 KP- RT	AK	082	41,000 s/d	55,000	48,000
009 KP RT	AN	082	41,000 s/d	55,000	48,000
009 KP RT 010/003	AN	082	41,000 s/d	55,000	48,000
009 KP RT 010/03	AN	082	41,000 s/d	55,000	48,000
009 KP RT 10/03	AN	082	41,000 s/d	55,000	48,000
009 KP RT 10/3	AN	082	41,000 s/d	55,000	48,000
009 KP RT 010/03	AN	082	41,000 s/d	55,000	48,000
009 KP RT 10/03	AN	082	41,000 s/d	55,000	48,000
009 KP RT 10/3	AN	082	41,000 s/d	55,000	48,000
009 KP RT	AN	082	41,000 s/d	55,000	48,000
009 KP RT 010/03	AN	082	41,000 s/d	55,000	48,000
009 KP RT 10 RW 3	AN	082	41,000 s/d	55,000	48,000
009 KP RT 10/03	AN	082	41,000 s/d	55,000	48,000
009 KP RT 10/3	AN	082	41,000 s/d	55,000	48,000
009 KP RT BLOK 010/03	AN	082	41,000 s/d	55,000	48,000
009 SAWAH GRANTUNGAN BLOK 009	AM	084	23,000 s/d	31,000	27,000
009 SAWAH BLO K009	AM	084	23,000 s/d	31,000	27,000
009 SAWAH BLOK 009	AM	084	23,000 s/d	31,000	27,000
009 SAWAH GRANTUNGAN BLOK 009	AM	084	23,000 s/d	31,000	27,000
010 SAWAH BENGKOK BLOK 010	AO	084	23,000 s/d	31,000	27,000
011 SAWAH BENGKOK BLOK 011	AQ	083	31,000 s/d	41,000	36,000
012 SAWAH BENGKOK BLOK 012	AR	084	23,000 s/d	31,000	27,000
012 SAWAH BENGKOK BLOK 012	AS	084	23,000 s/d	31,000	27,000
012 SAWAH BENGKOK BLOK 012	AR	084	23,000 s/d	31,000	27,000
012 SAWAH BENGKOK BLOK 012	AR	084	23,000 s/d	31,000	27,000
012 SAWAH BENGKOK BLOK 012	AS	084	23,000 s/d	31,000	27,000
012 SAWAH BLOK 012	AR	084	23,000 s/d	31,000	27,000
012 SAWAH BLOK 012	AS	084	23,000 s/d	31,000	27,000
013 SAWAH BLOK 013	AT	084	23,000 s/d	31,000	27,000
013 SAWAH BLOK 013	AT	084	23,000 s/d	31,000	27,000

KLASIFIKASI DAN BESARNYA NJOP PERMUKAAN BUMI BERUPA TANAH TAHUN 2021

PROPINSI:33-JAWA TENGAH
KAB/KOTA:26-PEKALONGAN

KECAMATAN:110-BOJONG
KELURAHAN:014-BOJONG LOR

BLK NAMA JALAN	KODE ZNT	KELAS BUMI	PENGGOLONGAN NILAI JUAL BUMI (Rupiah/M2)	KET NILAI JUAL OBJEK PAJAK BUMI (Rupiah/M2)
014 KP RT	AV	084	23,000 s/d	31,000
014 SAWAH BLOK 014	AV	084	23,000 s/d	31,000
014 SAWAH BLOK 014	AV	084	23,000 s/d	31,000
015 SAWAH BLOK 015	AY	084	23,000 s/d	31,000
016 SAWAH	BA	084	23,000 s/d	31,000
016 SAWAH BLOK 014	BA	084	23,000 s/d	31,000
016 SAWAH BLOK 016	BA	084	23,000 s/d	31,000
016 SAWAH BLOK 016	BA	084	23,000 s/d	31,000
017 SAWAH BLOK 017	BB	084	23,000 s/d	31,000
018 SAWAH BLOK 018	BC	084	23,000 s/d	31,000

KLASIFIKASI DAN BESARNYA NJOP PERMUKAAN BUMI BERUPA TANAH TAHUN 2021

PROPINSI:33-JAWA TENGAH
KAB/KOTA:26-PEKALONGAN

KECAMATAN:110-BOJONG
KELURAHAN:015-BOJONG MINGGIR

BLK NAMA JALAN	KODE KELAS		PENGGOLONGAN		KET NILAI JUAL
	ZNT	BUMI	NILAI JUAL BUMI	(Rupiah/M2)	OBJEK PAJAK BUMI
(Rupiah/M2)					
001 BETIAH	AB	083	31,000 s/d	41,000	36,000
001 DK WATESAN	AA	080	73,000 s/d	91,000	82,000
001 JALAN RAYA BOJONG	AC	079	91,000 s/d	114,000	103,000
001 JL DESA BLOK 001	AC	079	91,000 s/d	114,000	103,000
001 JL RAYA BOJONG	AC	079	91,000 s/d	114,000	103,000
001 JL RAYA BLOK 001	AC	079	91,000 s/d	114,000	103,000
001 JL RAYA BOJONG	AC	079	91,000 s/d	114,000	103,000
001 K PRT	AA	080	73,000 s/d	91,000	82,000
001 KP RT	AA	080	73,000 s/d	91,000	82,000
001 KP RT BLOK 001	AA	080	73,000 s/d	91,000	82,000
001 KPRT	AA	080	73,000 s/d	91,000	82,000
001 SAWAH	AB	083	31,000 s/d	41,000	36,000
001 SAWAH BLOK 001	AB	083	31,000 s/d	41,000	36,000
001 SAWAH BLOK 001	AA	080	73,000 s/d	91,000	82,000
001 SAWAH BLOK 001	AB	083	31,000 s/d	41,000	36,000
001 WATESAN	AA	080	73,000 s/d	91,000	82,000
002 JL RAYA BOJONG	AK	077	142,000 s/d	178,000	160,000
002 KP RT	AA	080	73,000 s/d	91,000	82,000
002 KP RT	AD	083	31,000 s/d	41,000	36,000
002 PURI TAMARA REISDENCE C-6	AC	079	91,000 s/d	114,000	103,000
002 PURI TAMARA RESIDENCE	AC	079	91,000 s/d	114,000	103,000
002 PURI TAMARA RESIDENCE C-7	AC	079	91,000 s/d	114,000	103,000
002 PURI TAMARA RESIDENCE C-1	AC	079	91,000 s/d	114,000	103,000
002 PURI TAMARA RESIDENCE C-2	AC	079	91,000 s/d	114,000	103,000
002 PURI TAMARA RESIDENCE C-3	AC	079	91,000 s/d	114,000	103,000
002 PURI TAMARA RESIDENCE C-4	AC	079	91,000 s/d	114,000	103,000
002 PURI TAMARA RESIDENCE C-5	AC	079	91,000 s/d	114,000	103,000
002 PURI TAMARA RESIDENCE C-8	AC	079	91,000 s/d	114,000	103,000
002 PURI TAMARA RESIDENCE D-10	AC	079	91,000 s/d	114,000	103,000
002 PURI TAMARA RESIDENCE D-2	AC	079	91,000 s/d	114,000	103,000
002 PURI TAMARA RESIDENCE D-3	AC	079	91,000 s/d	114,000	103,000
002 PURI TAMARA RESIDENCE D-4	AC	079	91,000 s/d	114,000	103,000
002 PURI TAMARA RESIDENCE D-5	AC	079	91,000 s/d	114,000	103,000
002 PURI TAMARA RESIDENCE D-6	AC	079	91,000 s/d	114,000	103,000
002 PURI TAMARA RESIDENCE D-7	AC	079	91,000 s/d	114,000	103,000
002 PURI TAMARA RESIDENCE D-8	AC	079	91,000 s/d	114,000	103,000
002 PURI TAMARA RESIDENCE D-9	AC	079	91,000 s/d	114,000	103,000
002 SAWAH BLOK 002	AB	083	31,000 s/d	41,000	36,000
003 JL RAYA BOJONG	AK	077	142,000 s/d	178,000	160,000
003 GANG 5	AC	079	91,000 s/d	114,000	103,000
003 GANG 6	AC	079	91,000 s/d	114,000	103,000
003 GANG 7	AC	079	91,000 s/d	114,000	103,000
003 GANG 8	AC	079	91,000 s/d	114,000	103,000
003 GANG 9	AC	079	91,000 s/d	114,000	103,000
003 GANG VI	AC	079	91,000 s/d	114,000	103,000
003 GG 5	AC	079	91,000 s/d	114,000	103,000
003 GG 6	AC	079	91,000 s/d	114,000	103,000
003 GG 7	AC	079	91,000 s/d	114,000	103,000
003 GG.7	AC	079	91,000 s/d	114,000	103,000
003 JL KP RT	AA	080	73,000 s/d	91,000	82,000
003 JL KPRT	AF	082	41,000 s/d	55,000	48,000
003 JL RAYA	AK	077	142,000 s/d	178,000	160,000

KLASIFIKASI DAN BESARNYA NJOP PERMUKAAN BUMI BERUPA TANAH TAHUN 2021

PROPINSI:33-JAWA TENGAH
KAB/KOTA:26-PEKALONGAN

KECAMATAN:110-BOJONG
KELURAHAN:015-BOJONG MINGGIR

BLK NAMA JALAN	KODE ZNT	KELAS BUMI	PENGGOLONGAN NILAI JUAL BUMI (Rupiah/M2)		KET NILAI JUAL OBJEK PAJAK BUMI (Rupiah/M2)
003 JL RAYA BOJONG	AK	077	142,000	s/d 178,000	160,000
003 JL.KP RT	AA	080	73,000	s/d 91,000	82,000
003 JL.KP RT	AF	082	41,000	s/d 55,000	48,000
003 KP RT	AA	080	73,000	s/d 91,000	82,000
003 KP RT	AC	079	91,000	s/d 114,000	103,000
003 KP RT	AF	082	41,000	s/d 55,000	48,000
003 KP RT	AG	082	41,000	s/d 55,000	48,000
003 KP RT	AH	082	41,000	s/d 55,000	48,000
003 MELATI GANG 7	AF	082	41,000	s/d 55,000	48,000
003 WATESAN	AC	079	91,000	s/d 114,000	103,000
004 BOJONG - WIRADEDA BLOK 004	AK	077	142,000	s/d 178,000	160,000
004 GANG 4	AC	079	91,000	s/d 114,000	103,000
004 GANG 5	AC	079	91,000	s/d 114,000	103,000
004 JALAN RAYA	AJ	078	114,000	s/d 142,000	128,000
004 JL BOJONG SUROBAYAN	AJ	078	114,000	s/d 142,000	128,000
004 JL JURUSAN WONOPRINGGO	AJ	078	114,000	s/d 142,000	128,000
004 JL JURUSAN WONOPRINGGO	AV	077	142,000	s/d 178,000	160,000
004 JL RAYA BLOK 004	AJ	078	114,000	s/d 142,000	128,000
004 JL RAYA BLOK 004	AK	077	142,000	s/d 178,000	160,000
004 JL RAYA BOJONG	AI	080	73,000	s/d 91,000	82,000
004 JL RAYA BOJONG	AJ	078	114,000	s/d 142,000	128,000
004 JL RAYA BOJONG	AK	077	142,000	s/d 178,000	160,000
004 JL WIRODITAN SUROBAYAN	AJ	078	114,000	s/d 142,000	128,000
004 JL. KEDOYO	AI	080	73,000	s/d 91,000	82,000
004 JL. RAYA BOJONG	AK	077	142,000	s/d 178,000	160,000
004 JL. WIRODITAN SUROBAYAN	AJ	078	114,000	s/d 142,000	128,000
004 JL.KP RT	AI	080	73,000	s/d 91,000	82,000
004 JL.RAYA BLOK 004	AK	077	142,000	s/d 178,000	160,000
004 JL.RAYA BOJONG	AK	077	142,000	s/d 178,000	160,000
004 JL.RAYA BOJONG 004	AK	077	142,000	s/d 178,000	160,000
004 KAUMAN GANG 4	AI	080	73,000	s/d 91,000	82,000
004 KP RT	AI	080	73,000	s/d 91,000	82,000
004 KP.RT	AI	080	73,000	s/d 91,000	82,000
004 KPRT	AI	080	73,000	s/d 91,000	82,000
004 RT 11 RW 06	AI	080	73,000	s/d 91,000	82,000
005 GANG	AC	079	91,000	s/d 114,000	103,000
005 GANG 1	AC	079	91,000	s/d 114,000	103,000
005 GANG 13	AC	079	91,000	s/d 114,000	103,000
005 GANG 2	AC	079	91,000	s/d 114,000	103,000
005 GANG 3	AC	079	91,000	s/d 114,000	103,000
005 GG 3	AC	079	91,000	s/d 114,000	103,000
005 GG.2	AC	079	91,000	s/d 114,000	103,000
005 JALAN RAYA BOJONG BLOK 005	AK	077	142,000	s/d 178,000	160,000
005 JL BOJONG SRAGI	AM	078	114,000	s/d 142,000	128,000
005 JL KPRT	AR	080	73,000	s/d 91,000	82,000
005 JL RAYA BOJONG	AK	077	142,000	s/d 178,000	160,000
005 JL RAYA BOJONG	AM	078	114,000	s/d 142,000	128,000
005 JL RAYA BOJONG WIRADESA	AK	077	142,000	s/d 178,000	160,000
005 JL RAYA JURUSAN SRAGI	AM	078	114,000	s/d 142,000	128,000
005 JL RT	AL	078	114,000	s/d 142,000	128,000
005 JL.RAYA BOJONG	AK	077	142,000	s/d 178,000	160,000
005 JL.RAYA BOJONG	AM	078	114,000	s/d 142,000	128,000

KLASIFIKASI DAN BESARNYA NJOP PERMUKAAN BUMI BERUPA TANAH TAHUN 2021

PROPINSI:33-JAWA TENGAH
KAB/KOTA:26-PEKALONGAN

KECAMATAN:110-BOJONG
KELURAHAN:015-BOJONG MINGGIR

BLK NAMA JALAN	KODE ZNT	KELAS BUMI	PENGGOLONGAN NILAI JUAL BUMI (Rupiah/M2)	KET NILAI JUAL OBJEK PAJAK BUMI (Rupiah/M2)
005 JL.RAYA BOJONG	AR	080	73,000 s/d	91,000 82,000
005 JL.RT	AL	078	114,000 s/d	142,000 128,000
005 KP RT	AC	079	91,000 s/d	114,000 103,000
005 KP RT	AL	078	114,000 s/d	142,000 128,000
005 KP RT	AR	080	73,000 s/d	91,000 82,000
005 KPRT	AR	080	73,000 s/d	91,000 82,000
005 PULOREJO	AL	078	114,000 s/d	142,000 128,000
005 PULOREJO DUSUN I	AR	080	73,000 s/d	91,000 82,000
005 SAWAH TEPI JALAN	AW	081	55,000 s/d	73,000 64,000
006 DARAT BLOK 006	AN	083	31,000 s/d	41,000 36,000
006 JL BOJONG SRAGI	AM	078	114,000 s/d	142,000 128,000
006 JL BIOJONG SRAGI	AM	078	114,000 s/d	142,000 128,000
006 JL BOJONG SRAGI	AM	078	114,000 s/d	142,000 128,000
006 JL BOJONG SRAGI	AK	077	142,000 s/d	178,000 160,000
006 JL BOJONG SRAGI	AM	078	114,000 s/d	142,000 128,000
006 JL BOJOONG SRAGI	AM	078	114,000 s/d	142,000 128,000
006 JL RAYA	AK	077	142,000 s/d	178,000 160,000
006 JL RAYA BOJONG	AK	077	142,000 s/d	178,000 160,000
006 JL RAYA BOJONG	AK	077	142,000 s/d	178,000 160,000
006 JL RAYA BOJONG	AN	083	31,000 s/d	41,000 36,000
006 JL RAYA BOJONG KAJEN	AK	077	142,000 s/d	178,000 160,000
006 JL RAYA BOJONG WIRADESA	AN	083	31,000 s/d	41,000 36,000
006 JL RAYA JURUSAN SRAGI	AM	078	114,000 s/d	142,000 128,000
006 SAWAH BLOK 006	AM	078	114,000 s/d	142,000 128,000
006 SAWAH BLOK 006	AN	083	31,000 s/d	41,000 36,000
006 SAWAH BLOK 016	AN	083	31,000 s/d	41,000 36,000
006 SAWAH BLOK 06	AN	083	31,000 s/d	41,000 36,000
007 BETIKAN	AO	083	31,000 s/d	41,000 36,000
007 BETIKAN DK	AP	083	31,000 s/d	41,000 36,000
007 DK BETIKAN	AP	083	31,000 s/d	41,000 36,000
007 DK. BETIKAN	AP	083	31,000 s/d	41,000 36,000
007 DUKUH BETIKAN	AP	083	31,000 s/d	41,000 36,000
007 GANG	AW	081	55,000 s/d	73,000 64,000
007 JL DESA	AO	083	31,000 s/d	41,000 36,000
007 KP RT	AF	082	41,000 s/d	55,000 48,000
007 SAWAH BLOK 007	AO	083	31,000 s/d	41,000 36,000
007 SAWAH TEPI JALAN	AF	082	41,000 s/d	55,000 48,000
007 SAWAH TEPI JLN	AF	082	41,000 s/d	55,000 48,000
008 BLOK 008	AF	082	41,000 s/d	55,000 48,000
008 JL RAYA BOJONG-SRAGI	AQ	083	31,000 s/d	41,000 36,000
008 KP RT	AQ	083	31,000 s/d	41,000 36,000
008 RAYA SRAGI - BOJONG BLOK 008	AF	082	41,000 s/d	55,000 48,000
008 RAYA SRAGI - BOJONG BLOK 008	AQ	083	31,000 s/d	41,000 36,000
008 SAWAH BLOK 008	AF	082	41,000 s/d	55,000 48,000
008 SAWAH BLOK 008	AQ	083	31,000 s/d	41,000 36,000
008 SAWAH TEPI JLN	AF	082	41,000 s/d	55,000 48,000
008 SAWAH TEPI JLN	AQ	083	31,000 s/d	41,000 36,000
009 GANG 1	AI	080	73,000 s/d	91,000 82,000
009 GANG I	AI	080	73,000 s/d	91,000 82,000
009 JL BOJONG SRAGI	AM	078	114,000 s/d	142,000 128,000
009 KP RT	AF	082	41,000 s/d	55,000 48,000
009 KP RT	AI	080	73,000 s/d	91,000 82,000

KLASIFIKASI DAN BESARNYA NJOP PERMUKAAN BUMI BERUPA TANAH TAHUN 2021

PROPINSI:33-JAWA TENGAH
KAB/KOTA:26-PEKALONGAN

KECAMATAN:110-BOJONG
KELURAHAN:015-BOJONG MINGGIR

BLK NAMA JALAN	KODE KELAS		PENGGOLONGAN		KET NILAI JUAL
	ZNT	BUMI	NILAI JUAL BUMI	(Rupiah/M2)	OBJEK PAJAK BUMI
					(Rupiah/M2)
009 KP RT 009	AF	082	41,000 s/d	55,000	48,000
009 KP RT BLOK 009	AF	082	41,000 s/d	55,000	48,000
009 KPRT	AF	082	41,000 s/d	55,000	48,000
009 SAWAH BLOK 009	AU	083	31,000 s/d	41,000	36,000
009 SAWAH NLOK 009	AU	083	31,000 s/d	41,000	36,000
009 SAWAH TEPI JLN	AF	082	41,000 s/d	55,000	48,000
010 GANG I	AW	081	55,000 s/d	73,000	64,000
010 GANG 1	AW	081	55,000 s/d	73,000	64,000
010 GANG I	AW	081	55,000 s/d	73,000	64,000
010 GG 1	AS	083	31,000 s/d	41,000	36,000
010 GG 1	AW	081	55,000 s/d	73,000	64,000
010 GG I	AW	081	55,000 s/d	73,000	64,000
010 KP RT	AF	082	41,000 s/d	55,000	48,000
010 KP RT	AT	083	31,000 s/d	41,000	36,000
010 KP RT	AW	081	55,000 s/d	73,000	64,000
010 SAWAH BLOK 010	AF	082	41,000 s/d	55,000	48,000
010 SAWAH BLOK 010	AT	083	31,000 s/d	41,000	36,000

KLASIFIKASI DAN BESARNYA NJOP PERMUKAAN BUMI BERUPA TANAH TAHUN 2021

PROPINSI:33-JAWA TENGAH
KAB/KOTA:26-PEKALONGAN

KECAMATAN:110-BOJONG
KELURAHAN:016-WIRODITAN

BLK NAMA JALAN	KODE KELAS		PENGGOLONGAN		KET NILAI JUAL OBJEK PAJAK BUMI (Rupiah/M2)
	ZNT	BUMI	NILAI JUAL	BUMI (Rupiah/M2)	
001 JL JAJARWAYANG	AB	079	91,000 s/d	114,000	103,000
001 SAWAH BLOK 001	AA	083	31,000 s/d	41,000	36,000
001 TAMARA RESIDEN B10	AB	079	91,000 s/d	114,000	103,000
001 TAMARA RESIDENCE	AB	079	91,000 s/d	114,000	103,000
001 TAMARA RESIDENCE A	AB	079	91,000 s/d	114,000	103,000
001 TAMARA RESIDENCE A-00	AB	079	91,000 s/d	114,000	103,000
001 TAMARA RESIDENCE A-1	AB	079	91,000 s/d	114,000	103,000
001 TAMARA RESIDENCE A-15	AB	079	91,000 s/d	114,000	103,000
001 TAMARA RESIDENCE A10	AB	079	91,000 s/d	114,000	103,000
001 TAMARA RESIDENCE A11	AB	079	91,000 s/d	114,000	103,000
001 TAMARA RESIDENCE A12	AB	079	91,000 s/d	114,000	103,000
001 TAMARA RESIDENCE A13	AB	079	91,000 s/d	114,000	103,000
001 TAMARA RESIDENCE A14	AB	079	91,000 s/d	114,000	103,000
001 TAMARA RESIDENCE A16	AB	079	91,000 s/d	114,000	103,000
001 TAMARA RESIDENCE A2	AB	079	91,000 s/d	114,000	103,000
001 TAMARA RESIDENCE A3	AB	079	91,000 s/d	114,000	103,000
001 TAMARA RESIDENCE A4	AB	079	91,000 s/d	114,000	103,000
001 TAMARA RESIDENCE A5	AB	079	91,000 s/d	114,000	103,000
001 TAMARA RESIDENCE A6	AB	079	91,000 s/d	114,000	103,000
001 TAMARA RESIDENCE A7	AB	079	91,000 s/d	114,000	103,000
001 TAMARA RESIDENCE A8	AB	079	91,000 s/d	114,000	103,000
001 TAMARA RESIDENCE A9	AB	079	91,000 s/d	114,000	103,000
001 TAMARA RESIDENCE B-00	AB	079	91,000 s/d	114,000	103,000
001 TAMARA RESIDENCE B11	AB	079	91,000 s/d	114,000	103,000
001 TAMARA RESIDENCE B12	AB	079	91,000 s/d	114,000	103,000
001 TAMARA RESIDENCE B14	AB	079	91,000 s/d	114,000	103,000
001 TAMARA RESIDENCE B15	AB	079	91,000 s/d	114,000	103,000
001 TAMARA RESIDENCE B16	AB	079	91,000 s/d	114,000	103,000
001 TAMARA RESIDENCE B4	AB	079	91,000 s/d	114,000	103,000
001 TAMARA RESIDENCE B5	AB	079	91,000 s/d	114,000	103,000
001 TAMARA RESIDENCE B6	AB	079	91,000 s/d	114,000	103,000
001 TAMARA RESIDENCE B7	AB	079	91,000 s/d	114,000	103,000
001 TAMARA RESIDENCE B8	AB	079	91,000 s/d	114,000	103,000
001 TAMARA RESIDENCE B9	AB	079	91,000 s/d	114,000	103,000
002 JL DK KEDOYO	AJ	079	91,000 s/d	114,000	103,000
002 JL DK SLUMRIT	AB	079	91,000 s/d	114,000	103,000
002 JL KP SLUMPRIT	AB	079	91,000 s/d	114,000	103,000
002 JL KP SLUMRIT	AB	079	91,000 s/d	114,000	103,000
002 JL KP SLUMRIT 002	AB	079	91,000 s/d	114,000	103,000
002 JL PEDUKUHAN	AB	079	91,000 s/d	114,000	103,000
002 JL PEDUKUHAN	AJ	079	91,000 s/d	114,000	103,000
002 JL PENDUKUHAN	AJ	079	91,000 s/d	114,000	103,000
002 JL PENDUKUHAN	AK	080	73,000 s/d	91,000	82,000
002 JL RAYA WIRODITAN	AK	080	73,000 s/d	91,000	82,000
002 JL RAYA WIRODITAN	AL	077	142,000 s/d	178,000	160,000
002 JL RT	AK	080	73,000 s/d	91,000	82,000
002 JL RT PEDUKUHAN	AJ	079	91,000 s/d	114,000	103,000
002 JL RT PEDUKUHAN	AK	080	73,000 s/d	91,000	82,000
002 JL RT WIRODITAN	AJ	079	91,000 s/d	114,000	103,000
002 JL RT WIRODITAN	AK	080	73,000 s/d	91,000	82,000
002 JL.RAYA WIRODITAN	AL	077	142,000 s/d	178,000	160,000
002 JUL RT PEDUKUHAN	AK	080	73,000 s/d	91,000	82,000

KLASIFIKASI DAN BESARNYA NJOP PERMUKAAN BUMI BERUPA TANAH TAHUN 2021

PROPINSI:33-JAWA TENGAH
KAB/KOTA:26-PEKALONGAN

KECAMATAN:110-BOJONG
KELURAHAN:016-WIRODITAN

BLK NAMA JALAN	KODE ZNT	KELAS BUMI	PENGGOLONGAN NILAI JUAL BUMI (Rupiah/M2)	KET NILAI JUAL OBJEK PAJAK BUMI (Rupiah/M2)
002 KP RT WIRODITAN	AK	080	73,000 s/d 91,000	82,000
002 KP RT PEDUKUHAN	AC	082	41,000 s/d 55,000	48,000
002 KP RT PEDUKUHAN	AK	080	73,000 s/d 91,000	82,000
002 KP RT SLUMPRIT	AC	082	41,000 s/d 55,000	48,000
002 KP RT SLUMRIT	AB	079	91,000 s/d 114,000	103,000
002 KP RT SLUMRIT	AC	082	41,000 s/d 55,000	48,000
002 KP RT WIRODITAN	AJ	079	91,000 s/d 114,000	103,000
002 KP RT WIRODITAN	AK	080	73,000 s/d 91,000	82,000
002 KP SLUMRIT	AB	079	91,000 s/d 114,000	103,000
002 RT 10 RW 002	AD	083	31,000 s/d 41,000	36,000
002 SAWAH BLOK 002	AB	079	91,000 s/d 114,000	103,000
002 SAWAH BLOK 002	AC	082	41,000 s/d 55,000	48,000
002 SAWAH BLOK 002	AD	083	31,000 s/d 41,000	36,000
003 DARAT BLOK 003	AE	082	41,000 s/d 55,000	48,000
003 DARAT BLOK 003	AD	083	31,000 s/d 41,000	36,000
003 DARAT BLOK 003	AE	082	41,000 s/d 55,000	48,000
003 GRAHA TAMAN BOJONG	AB	079	91,000 s/d 114,000	103,000
003 GRAHA TAMAN BOJONG	AB	079	91,000 s/d 114,000	103,000
003 GRAHA TAMAN BOJONG A1	AD	083	31,000 s/d 41,000	36,000
003 GRAHA TAMAN BOJONG A11	AB	079	91,000 s/d 114,000	103,000
003 GRAHA TAMAN BOJONG A12	AB	079	91,000 s/d 114,000	103,000
003 GRAHA TAMAN BOJONG A13	AB	079	91,000 s/d 114,000	103,000
003 GRAHA TAMAN BOJONG A14	AB	079	91,000 s/d 114,000	103,000
003 GRAHA TAMAN BOJONG A15	AB	079	91,000 s/d 114,000	103,000
003 GRAHA TAMAN BOJONG A2	AB	079	91,000 s/d 114,000	103,000
003 GRAHA TAMAN BOJONG A5	AB	079	91,000 s/d 114,000	103,000
003 GRAHA TAMAN BOJONG A7	AB	079	91,000 s/d 114,000	103,000
003 GRAHA TAMAN BOJONG A9	AB	079	91,000 s/d 114,000	103,000
003 GRAHA TAMAN BOJONG B1	AB	079	91,000 s/d 114,000	103,000
003 GRAHA TAMAN BOJONG B10	AB	079	91,000 s/d 114,000	103,000
003 GRAHA TAMAN BOJONG B11	AB	079	91,000 s/d 114,000	103,000
003 GRAHA TAMAN BOJONG B12	AB	079	91,000 s/d 114,000	103,000
003 GRAHA TAMAN BOJONG B13	AB	079	91,000 s/d 114,000	103,000
003 GRAHA TAMAN BOJONG B14	AB	079	91,000 s/d 114,000	103,000
003 GRAHA TAMAN BOJONG B2	AB	079	91,000 s/d 114,000	103,000
003 GRAHA TAMAN BOJONG B3	AB	079	91,000 s/d 114,000	103,000
003 GRAHA TAMAN BOJONG B4	AB	079	91,000 s/d 114,000	103,000
003 GRAHA TAMAN BOJONG B5	AB	079	91,000 s/d 114,000	103,000
003 GRAHA TAMAN BOJONG B6	AB	079	91,000 s/d 114,000	103,000
003 GRAHA TAMAN BOJONG B7	AB	079	91,000 s/d 114,000	103,000
003 GRAHA TAMAN BOJONG B8	AB	079	91,000 s/d 114,000	103,000
003 GRAHA TAMAN BOJONG B9	AB	079	91,000 s/d 114,000	103,000
003 GRAHA TAMAN BOJONG C1	AB	079	91,000 s/d 114,000	103,000
003 GRAHA TAMAN BOJONG C10	AB	079	91,000 s/d 114,000	103,000
003 GRAHA TAMAN BOJONG C11	AB	079	91,000 s/d 114,000	103,000
003 GRAHA TAMAN BOJONG C12	AB	079	91,000 s/d 114,000	103,000
003 GRAHA TAMAN BOJONG C13	AB	079	91,000 s/d 114,000	103,000
003 GRAHA TAMAN BOJONG C15	AB	079	91,000 s/d 114,000	103,000
003 GRAHA TAMAN BOJONG C16	AB	079	91,000 s/d 114,000	103,000
003 GRAHA TAMAN BOJONG C17	AB	079	91,000 s/d 114,000	103,000
003 GRAHA TAMAN BOJONG C2	AB	079	91,000 s/d 114,000	103,000
003 GRAHA TAMAN BOJONG C3	AB	079	91,000 s/d 114,000	103,000

KLASIFIKASI DAN BESARNYA NJOP PERMUKAAN BUMI BERUPA TANAH TAHUN 2021

PROPINSI:33-JAWA TENGAH
KAB/KOTA:26-PEKALONGAN

KECAMATAN:110-BOJONG
KELURAHAN:016-WIRODITAN

BLK NAMA JALAN	KODE KELAS		PENGGOLONGAN		KET NILAI JUAL OBJEK PAJAK BUMI (Rupiah/M2)
	ZNT	BUMI	NILAI JUAL	BUMI (Rupiah/M2)	
003 GRAHA TAMAN BOJONG C4	AB	079	91,000 s/d	114,000	103,000
003 GRAHA TAMAN BOJONG C6	AB	079	91,000 s/d	114,000	103,000
003 GRAHA TAMAN BOJONG C7	AB	079	91,000 s/d	114,000	103,000
003 GRAHA TAMAN BOJONG C8	AB	079	91,000 s/d	114,000	103,000
003 GRAHA TAMAN BOJONG C9	AB	079	91,000 s/d	114,000	103,000
003 JL TEMBUS JAJARWAYANG	AE	082	41,000 s/d	55,000	48,000
003 SAWAH	AD	083	31,000 s/d	41,000	36,000
003 SAWAH BLO K003	AD	083	31,000 s/d	41,000	36,000
003 SAWAH BLO K003	AF	083	31,000 s/d	41,000	36,000
003 SAWAH BLO K003	AO	081	55,000 s/d	73,000	64,000
003 SAWAH BLOK 003	AF	083	31,000 s/d	41,000	36,000
003 SAWAH BLOK 003	AD	083	31,000 s/d	41,000	36,000
003 SAWAH BLOK 003	AE	082	41,000 s/d	55,000	48,000
003 SAWAH BLOK 003	AF	083	31,000 s/d	41,000	36,000
003 SAWAH BLOK 003	AO	081	55,000 s/d	73,000	64,000
003 SAWAH BLOK 03	AF	083	31,000 s/d	41,000	36,000
003 WIRODITAN	AS	079	91,000 s/d	114,000	103,000
004 DK BUNTU	AH	082	41,000 s/d	55,000	48,000
004 DK BUNTU	AH	082	41,000 s/d	55,000	48,000
004 GG BATIK	AH	082	41,000 s/d	55,000	48,000
004 GG KEONG	AH	082	41,000 s/d	55,000	48,000
004 GG BATIK	AH	082	41,000 s/d	55,000	48,000
004 GG KELAPA	AH	082	41,000 s/d	55,000	48,000
004 GG KEONG	AH	082	41,000 s/d	55,000	48,000
004 GG KUBIS	AH	082	41,000 s/d	55,000	48,000
004 GG MASJID	AH	082	41,000 s/d	55,000	48,000
004 GG PEDUKUHAN	AJ	079	91,000 s/d	114,000	103,000
004 JL KEONG	AH	082	41,000 s/d	55,000	48,000
004 JL PEDUKUHAN	AJ	079	91,000 s/d	114,000	103,000
004 JL RAYA WIRODITAN	AI	078	114,000 s/d	142,000	128,000
004 JL DK BUNTU	AG	080	73,000 s/d	91,000	82,000
004 JL DK BUNTU	AH	082	41,000 s/d	55,000	48,000
004 JL DK BUUNTU	AH	082	41,000 s/d	55,000	48,000
004 JL DUKUH BUNTU	AH	082	41,000 s/d	55,000	48,000
004 JL KP BUNTU	AH	082	41,000 s/d	55,000	48,000
004 JL KP RT	AG	080	73,000 s/d	91,000	82,000
004 JL KP RT BUNTU	AG	080	73,000 s/d	91,000	82,000
004 JL KP RT BUNTU	AH	082	41,000 s/d	55,000	48,000
004 JL KPRT	AG	080	73,000 s/d	91,000	82,000
004 JL PEDUKUHAN	AJ	079	91,000 s/d	114,000	103,000
004 JL RAYA	AI	078	114,000 s/d	142,000	128,000
004 JL RAYA WIRODITAN	AG	080	73,000 s/d	91,000	82,000
004 JL RAYA WIRODITAN	AI	078	114,000 s/d	142,000	128,000
004 JL. KELAPA	AH	082	41,000 s/d	55,000	48,000
004 JL.RAYA WIRODITAN	AI	078	114,000 s/d	142,000	128,000
004 KP RT BUNTU	AG	080	73,000 s/d	91,000	82,000
004 KP RT BUNTU	AH	082	41,000 s/d	55,000	48,000
004 KP RT BUNTU	AI	078	114,000 s/d	142,000	128,000
004 KP RT BUNTU	AJ	079	91,000 s/d	114,000	103,000
004 KP RT BUUNTU	AG	080	73,000 s/d	91,000	82,000
004 KP RT KELAPA	AG	080	73,000 s/d	91,000	82,000
004 RT 12 RW 3	AG	080	73,000 s/d	91,000	82,000

KLASIFIKASI DAN BESARNYA NJOP PERMUKAAN BUMI BERUPA TANAH TAHUN 2021

PROPINSI:33-JAWA TENGAH
KAB/KOTA:26-PEKALONGAN

KECAMATAN:110-BOJONG
KELURAHAN:016-WIRODITAN

BLK NAMA JALAN	KODE ZNT	KELAS BUMI	PENGGOLONGAN NILAI JUAL BUMI (Rupiah/M2)	KET OBJEK PAJAK BUMI (Rupiah/M2)	NILAI JUAL	NILAI JUAL
005 GANG MAKAM	AL	077	142,000 s/d	178,000	178,000	160,000
005 GG MAKAM	AL	077	142,000 s/d	178,000	178,000	160,000
005 GG MAKAM	AN	079	91,000 s/d	114,000	114,000	103,000
005 GG SUBUR	AN	079	91,000 s/d	114,000	114,000	103,000
005 GG SUBUR JAYA	AN	079	91,000 s/d	114,000	114,000	103,000
005 JL KP RT WIRODITAN	AN	079	91,000 s/d	114,000	114,000	103,000
005 JL RAYA	AL	077	142,000 s/d	178,000	178,000	160,000
005 JL RAYA BOJONG	AM	077	142,000 s/d	178,000	178,000	160,000
005 JL RAYA BOJONG MINGGIR	AM	077	142,000 s/d	178,000	178,000	160,000
005 JL RAYA BOJONG-WIRODITAN	AL	077	142,000 s/d	178,000	178,000	160,000
005 JL RAYA RAYA WIRODITAN	AL	077	142,000 s/d	178,000	178,000	160,000
005 JL RAYA WIRODITAN	AL	077	142,000 s/d	178,000	178,000	160,000
005 JL RAYA WIRODITAN	AN	079	91,000 s/d	114,000	114,000	103,000
005 JL RT	AN	079	91,000 s/d	114,000	114,000	103,000
005 KP RT	AN	079	91,000 s/d	114,000	114,000	103,000
005 KP RT WIRODITAN	AN	079	91,000 s/d	114,000	114,000	103,000
005 RT 08 RW 02	AN	079	91,000 s/d	114,000	114,000	103,000
006 GG SUBUIR JAYA	AN	079	91,000 s/d	114,000	114,000	103,000
006 GG SUBUR JAYA	AN	079	91,000 s/d	114,000	114,000	103,000
006 GG SUBUR JAYA	AN	079	91,000 s/d	114,000	114,000	103,000
006 GG SUBUR JAYA	AN	079	91,000 s/d	114,000	114,000	103,000
006 JL RAYA WIRODITAN	AI	078	114,000 s/d	142,000	142,000	128,000
006 JL MAKAM	AN	079	91,000 s/d	114,000	114,000	103,000
006 JL RAYA BOJONG	AI	078	114,000 s/d	142,000	142,000	128,000
006 JL RAYA WIRODITAN	AI	078	114,000 s/d	142,000	142,000	128,000
006 KP RT SUBUR JAYA	AS	079	91,000 s/d	114,000	114,000	103,000
006 KP RT SUBUR JAYA	AS	079	91,000 s/d	114,000	114,000	103,000
006 KP RT WIRODITAN	AI	078	114,000 s/d	142,000	142,000	128,000
006 KP RT WIRODITAN	AS	079	91,000 s/d	114,000	114,000	103,000
006 RT 006 RW 002	AS	079	91,000 s/d	114,000	114,000	103,000
006 SAWAH BLOK 006	AN	079	91,000 s/d	114,000	114,000	103,000
007 GG TEMBUS	AP	078	114,000 s/d	142,000	142,000	128,000
007 JK DK TOTOGAN	AP	078	114,000 s/d	142,000	142,000	128,000
007 JL DK TOTOGAN	AO	081	55,000 s/d	73,000	73,000	64,000
007 JL DK TOTOGAN	AP	078	114,000 s/d	142,000	142,000	128,000
007 JL RW	AP	078	114,000 s/d	142,000	142,000	128,000
007 KP RT	AO	081	55,000 s/d	73,000	73,000	64,000
007 KP RT TOTOGAN	AO	081	55,000 s/d	73,000	73,000	64,000
008 JL TOTOGAN	AP	078	114,000 s/d	142,000	142,000	128,000
008 DK TOTOGAN	AP	078	114,000 s/d	142,000	142,000	128,000
008 DUKUH TOTOGAN	AT	077	142,000 s/d	178,000	178,000	160,000
008 GG TOTOGAN	AP	078	114,000 s/d	142,000	142,000	128,000
008 JL KP RT TOTOGAN	AQ	079	91,000 s/d	114,000	114,000	103,000
008 JL KP RT TOTOGAN	AS	079	91,000 s/d	114,000	114,000	103,000
008 JL RAYA BOJONG	AT	077	142,000 s/d	178,000	178,000	160,000
008 JL TOTOGAN	AP	078	114,000 s/d	142,000	142,000	128,000
008 JL TOTOGAN	AQ	079	91,000 s/d	114,000	114,000	103,000
008 JL.TOTOGAN	AP	078	114,000 s/d	142,000	142,000	128,000
008 KP RT	AQ	079	91,000 s/d	114,000	114,000	103,000
008 KP RT TOTOGAN	AQ	079	91,000 s/d	114,000	114,000	103,000
008 KP RT TOTOGAN	AP	078	114,000 s/d	142,000	142,000	128,000
008 KP RT TOTOGAN	AQ	079	91,000 s/d	114,000	114,000	103,000

KLASIFIKASI DAN BESARNYA NJOP PERMUKAAN BUMI BERUPA TANAH TAHUN 2021

PROPINSI:33-JAWA TENGAH
KAB/KOTA:26-PEKALONGAN

KECAMATAN:110-BOJONG
KELURAHAN:016-WIRODITAN

BLK NAMA JALAN	KODE ZNT	KELAS BUMI	PENGGOLONGAN NILAI JUAL BUMI (Rupiah/M2)	KET NILAI JUAL OBJEK PAJAK BUMI (Rupiah/M2)
008 KP RT TOTOGAN	AS	079	91,000 s/d	114,000
008 KP RT TOTOGAN 008	AS	079	91,000 s/d	114,000
009 DARAT 009	AR	083	31,000 s/d	41,000
009 DARAT BLOK 009	AR	083	31,000 s/d	41,000
009 DK TOTOGAN	AR	083	31,000 s/d	41,000
009 JL DK TOTOGAN	AR	083	31,000 s/d	41,000
009 SAWAH BLOK 009	AR	083	31,000 s/d	41,000
009 SAWAH BLOK 09	AR	083	31,000 s/d	41,000

KLASIFIKASI DAN BESARNYA NJOP PERMUKAAN BUMI BERUPA TANAH TAHUN 2021

PROPINSI:33-JAWA TENGAH
KAB/KOTA:26-PEKALONGAN

KECAMATAN:110-BOJONG
KELURAHAN:017-KEMASAN

BLK NAMA JALAN	KODE KELAS		PENGGOLONGAN		KET NILAI JUAL
	ZNT	BUMI	NILAI JUAL BUMI	(Rupiah/M2)	OBJEK PAJAK BUMI
					(Rupiah/M2)
001 DARAT BLOK 001	AA	084	23,000 s/d	31,000	27,000
001 SAWAH BLOK 001	AA	084	23,000 s/d	31,000	27,000
002 DARAT BLOK 002	AB	081	55,000 s/d	73,000	64,000
002 JL RAYA BOJONG KEMASAN	AB	081	55,000 s/d	73,000	64,000
003 DARAT BLOK 003	AB	081	55,000 s/d	73,000	64,000
004 DARAT BLOK 004	AB	081	55,000 s/d	73,000	64,000
004 JL RAYA WONOPRINGGO	AB	081	55,000 s/d	73,000	64,000
004 JL RAYA WONOPRINGGO	AC	078	114,000 s/d	142,000	128,000
004 KP RT BLOK 004	AB	081	55,000 s/d	73,000	64,000
004 SAWAH BLOK 004	AB	081	55,000 s/d	73,000	64,000
004 SAWAH BLOK 004	AC	078	114,000 s/d	142,000	128,000
005 JL RAYA WONOPRINGGO	AC	078	114,000 s/d	142,000	128,000
005 JL. RAYA WONOPRINGGO	AC	078	114,000 s/d	142,000	128,000
006 DARAT BLOK 006	AC	078	114,000 s/d	142,000	128,000
006 DARAT BLOK 006	AD	081	55,000 s/d	73,000	64,000
006 JL RAYA BOJONG KEMASAN	AC	078	114,000 s/d	142,000	128,000
006 JL RAYA KEMASAN	AD	081	55,000 s/d	73,000	64,000
006 JL. RAYA BOJONG	AC	078	114,000 s/d	142,000	128,000
006 KEMASAN	AD	081	55,000 s/d	73,000	64,000
007 DARAT BLOK 007	AD	081	55,000 s/d	73,000	64,000
007 JL RAYA WONOPRINGGO	AC	078	114,000 s/d	142,000	128,000
008 DARAT BLOK 008	AE	079	91,000 s/d	114,000	103,000
008 JL RAYA	AC	078	114,000 s/d	142,000	128,000
008 JL RAYA WONOPRINGGO	AC	078	114,000 s/d	142,000	128,000
008 JL. RAYA WONOPRINGGO	AC	078	114,000 s/d	142,000	128,000
009 DARAT BLOK 009	AE	079	91,000 s/d	114,000	103,000
009 JL RAYA	AC	078	114,000 s/d	142,000	128,000
009 JL. RAYA	AC	078	114,000 s/d	142,000	128,000
009 JL. RAYA	AE	079	91,000 s/d	114,000	103,000
010 BARAT BLOK 010	AF	079	91,000 s/d	114,000	103,000
010 DARAT BLOK 010	AC	078	114,000 s/d	142,000	128,000
010 DARAT BLOK 010	AF	079	91,000 s/d	114,000	103,000
010 JL RAYA WONOPRINGGO	AC	078	114,000 s/d	142,000	128,000
010 JL. RAYA WONOPRINGGO	AC	078	114,000 s/d	142,000	128,000
011 JL RAYA WONOPRINGGO	AG	080	73,000 s/d	91,000	82,000
011 JL. RAYA WONOPRINGGO	AG	080	73,000 s/d	91,000	82,000
012 DARAT BLOK 012	AH	084	23,000 s/d	31,000	27,000
012 JL RAYA	AG	080	73,000 s/d	91,000	82,000
012 JL. RAYA	AG	080	73,000 s/d	91,000	82,000
013 DARAT BLOK 013	AH	084	23,000 s/d	31,000	27,000
014 DARAT BLOK 014	AH	084	23,000 s/d	31,000	27,000
014 KPRT	AH	084	23,000 s/d	31,000	27,000
014 SAWAH BLOK 001	AH	084	23,000 s/d	31,000	27,000
015 DARAT BLOK 015	AF	079	91,000 s/d	114,000	103,000
015 DARAT BLOK 015	AI	084	23,000 s/d	31,000	27,000

KLASIFIKASI DAN BESARNYA NJOP PERMUKAAN BUMI BERUPA TANAH TAHUN 2021

PROPINSI:33-JAWA TENGAH
KAB/KOTA:26-PEKALONGAN

KECAMATAN:110-BOJONG
KELURAHAN:018-JAJARWAYANG

BLK NAMA JALAN	KODE KELAS		PENGGOLONGAN		KET NILAI JUAL
	ZNT	BUMI	NILAI JUAL BUMI	(Rupiah/M2)	OBJEK PAJAK BUMI
					(Rupiah/M2)
001 DARAT BLOK 10	AD	083	31,000 s/d	41,000	36,000
001 DK JAJAR WAYANG	AD	083	31,000 s/d	41,000	36,000
001 JALAN KESAMBI UTARA	AB	081	55,000 s/d	73,000	64,000
001 JL KESAMBI UTARA	AB	081	55,000 s/d	73,000	64,000
001 JL KESAMBI UTARA	AD	083	31,000 s/d	41,000	36,000
001 JL KPRT	AA	083	31,000 s/d	41,000	36,000
001 JL KPRT	AD	083	31,000 s/d	41,000	36,000
001 KP RT/ DARAT BLOK 001	AA	083	31,000 s/d	41,000	36,000
001 KP RT/ DARAT BLOK 001	AB	081	55,000 s/d	73,000	64,000
001 KP RT/DARAT BLOK	AA	083	31,000 s/d	41,000	36,000
001 KP RT/DARAT BLOK 001	AA	083	31,000 s/d	41,000	36,000
001 KP RT/DARAT BLOK 001	AB	081	55,000 s/d	73,000	64,000
001 KP RT/DARAT BLOK 001	AD	083	31,000 s/d	41,000	36,000
002 JAJAR WAYANG UTARA	AC	083	31,000 s/d	41,000	36,000
002 JL KESAMBI UTARA	AB	081	55,000 s/d	73,000	64,000
002 JL KPRT	AC	083	31,000 s/d	41,000	36,000
002 KP RT BLOK 002	AB	081	55,000 s/d	73,000	64,000
002 KP RT BLOK 002	AC	083	31,000 s/d	41,000	36,000
002 KP RT/DARAT BLOK 002	AB	081	55,000 s/d	73,000	64,000
002 KP RT/DARAT BLOK 002	AC	083	31,000 s/d	41,000	36,000
003 JL KESAMBI SELATAN	AE	083	31,000 s/d	41,000	36,000
003 JL KESAMBI SELATAN	AF	080	73,000 s/d	91,000	82,000
003 JL KPRT	AE	083	31,000 s/d	41,000	36,000
003 KESAMBI SELATAN	AE	083	31,000 s/d	41,000	36,000
003 KP RT/DARAT BLOK 003	AE	083	31,000 s/d	41,000	36,000
003 KP RT/DARAT BLOK 03	AE	083	31,000 s/d	41,000	36,000
004 DK JAJAR WAYANG	AR	080	73,000 s/d	91,000	82,000
004 JL CENDRAWASIH	AR	080	73,000 s/d	91,000	82,000
004 JL KPRT	AR	080	73,000 s/d	91,000	82,000
004 JL KPRT	AS	083	31,000 s/d	41,000	36,000
004 JL KPRT	AV	084	23,000 s/d	31,000	27,000
004 JL PEDEK	AR	080	73,000 s/d	91,000	82,000
004 JL PEDEK	AS	083	31,000 s/d	41,000	36,000
004 KP RT/DARAT BLOK 004	AS	083	31,000 s/d	41,000	36,000
004 KP RT/DARAT BLOK 004	AV	084	23,000 s/d	31,000	27,000
004 SAWAH BLOK 004	AR	080	73,000 s/d	91,000	82,000
004 SAWAH BLOK 004	AV	084	23,000 s/d	31,000	27,000
004 SAWAH BLOK 4	AV	084	23,000 s/d	31,000	27,000
005 KPRT	AV	084	23,000 s/d	31,000	27,000
005 SAWAH	AV	084	23,000 s/d	31,000	27,000
005 SAWAH BLOK 005	AV	084	23,000 s/d	31,000	27,000
005 SAWAH BLOK 5	AV	084	23,000 s/d	31,000	27,000
006 JL DESA / SAWAH	AV	084	23,000 s/d	31,000	27,000
006 JL DESA / SAWAH	AW	083	31,000 s/d	41,000	36,000
006 JL DESA-SAWAH	AW	083	31,000 s/d	41,000	36,000
006 JL DESA{SAWAH}	AW	083	31,000 s/d	41,000	36,000
006 SAWAH BLOK 006	AV	084	23,000 s/d	31,000	27,000
006 SAWAH BLOK 6	AV	084	23,000 s/d	31,000	27,000
007 JL DESA / SAWAH	AW	083	31,000 s/d	41,000	36,000
007 JL DESA / SAWAH	AX	084	23,000 s/d	31,000	27,000
007 JL DESA BLOK 007	AW	083	31,000 s/d	41,000	36,000
007 SAWAH BLOK 007	AX	084	23,000 s/d	31,000	27,000

KLASIFIKASI DAN BESARNYA NJOP PERMUKAAN BUMI BERUPA TANAH TAHUN 2021

PROPINSI:33-JAWA TENGAH
KAB/KOTA:26-PEKALONGAN

KECAMATAN:110-BOJONG
KELURAHAN:018-JAJARWAYANG

BLK NAMA JALAN	KODE KELAS		PENGGOLONGAN		KET NILAI JUAL
	ZNT	BUMI	NILAI JUAL BUMI	(Rupiah/M2)	OBJEK PAJAK BUMI
					(Rupiah/M2)
008 JAJAR WAYANG	AU	083	31,000 s/d	41,000	36,000
008 JAJAR WAYANG	AV	084	23,000 s/d	31,000	27,000
008 JL DESA	AU	083	31,000 s/d	41,000	36,000
008 JL DESA-SAWAH	AU	083	31,000 s/d	41,000	36,000
008 JL DESA-SAWAH	AV	084	23,000 s/d	31,000	27,000
008 KP RT BLOK 008	AV	084	23,000 s/d	31,000	27,000
008 SAWAH	AV	084	23,000 s/d	31,000	27,000
008 SAWAH BLOK 008	AU	083	31,000 s/d	41,000	36,000
008 SAWAH BLOK 008	AV	084	23,000 s/d	31,000	27,000
008 SAWAH BLOK 8	AV	084	23,000 s/d	31,000	27,000
009 JALAN PEDEK	AR	080	73,000 s/d	91,000	82,000
009 JL GENDING	AH	079	91,000 s/d	114,000	103,000
009 JL KESAMBI SELATAN	AF	080	73,000 s/d	91,000	82,000
009 JL KPRT	AR	080	73,000 s/d	91,000	82,000
009 JL KPRT	AS	083	31,000 s/d	41,000	36,000
009 JL KPRT	AT	083	31,000 s/d	41,000	36,000
009 JL PADEK	AR	080	73,000 s/d	91,000	82,000
009 JL PEDEK	AO	084	23,000 s/d	31,000	27,000
009 JL PEDEK	AR	080	73,000 s/d	91,000	82,000
009 KP RT/ DARAT BLOK 009	AS	083	31,000 s/d	41,000	36,000
009 KP RT/DARAT BLOK 009	AS	083	31,000 s/d	41,000	36,000
009 KPRT	AB	081	55,000 s/d	73,000	64,000
009 SAWAH	AO	084	23,000 s/d	31,000	27,000
009 SAWAH BLOK 009	AO	084	23,000 s/d	31,000	27,000
009 SAWAH BLOK 009	AR	080	73,000 s/d	91,000	82,000
009 SAWAH BLOK 9	AO	084	23,000 s/d	31,000	27,000
010 KP RT/DARAT BLOK 010	AG	083	31,000 s/d	41,000	36,000
010 DARAT	AG	083	31,000 s/d	41,000	36,000
010 DARAT BLOK 010	AG	083	31,000 s/d	41,000	36,000
010 JAJAR WAYANG	AG	083	31,000 s/d	41,000	36,000
010 JL GENDING	AG	083	31,000 s/d	41,000	36,000
010 JL GENDING	AH	079	91,000 s/d	114,000	103,000
010 JL KESAMBI SEALATAN	AF	080	73,000 s/d	91,000	82,000
010 JL KESAMBI SELATAN	AF	080	73,000 s/d	91,000	82,000
010 JL KESAMBI SELATAN	AG	083	31,000 s/d	41,000	36,000
010 JL KPRT	AG	083	31,000 s/d	41,000	36,000
010 JL. GENDING	AH	079	91,000 s/d	114,000	103,000
010 KP RT/ DARAT BLOK 010	AG	083	31,000 s/d	41,000	36,000
010 KP RT/DARAT BLOK 010	AF	080	73,000 s/d	91,000	82,000
010 KP RT/DARAT BLOK 010	AG	083	31,000 s/d	41,000	36,000
010 KP RT/DARAT BLOK 10	AG	083	31,000 s/d	41,000	36,000
011 JL GENDING	AH	079	91,000 s/d	114,000	103,000
011 JL KPRT	AJ	080	73,000 s/d	91,000	82,000
011 KP RT/DARAT BLOK 011	AJ	080	73,000 s/d	91,000	82,000
012 JL GENDING	AH	079	91,000 s/d	114,000	103,000
012 JL KPRT	AI	083	31,000 s/d	41,000	36,000
012 KP RT/DARAT BLOK 011	AI	083	31,000 s/d	41,000	36,000
012 KP RT/DARAT BLOK 012	AH	079	91,000 s/d	114,000	103,000
012 KP RT/DARAT BLOK 012	AI	083	31,000 s/d	41,000	36,000
013 DARAT BLOK 013	AK	084	23,000 s/d	31,000	27,000
013 DARAT BLOK 013	AK	084	23,000 s/d	31,000	27,000
013 DART BLOK 013	AK	084	23,000 s/d	31,000	27,000

KLASIFIKASI DAN BESARNYA NJOP PERMUKAAN BUMI BERUPA TANAH TAHUN 2021

PROPINSI:33-JAWA TENGAH
KAB/KOTA:26-PEKALONGAN

KECAMATAN:110-BOJONG
KELURAHAN:018-JAJARWAYANG

BLK NAMA JALAN	KODE KELAS		PENGGOLONGAN		KET NILAI JUAL
	ZNT	BUMI	NILAI JUAL BUMI (Rupiah/M2)		OBJEK PAJAK BUMI (Rupiah/M2)
013 KP RT BLOK 013	AK	084	23,000 s/d	31,000	27,000
013 SAWAH	AK	084	23,000 s/d	31,000	27,000
013 SAWAH BLOK 013	AK	084	23,000 s/d	31,000	27,000
013 SAWAH BLOK 015	AK	084	23,000 s/d	31,000	27,000
013 SAWAH BLOK 13	AK	084	23,000 s/d	31,000	27,000
014 JAJAR WAYANG	AM	079	91,000 s/d	114,000	103,000
014 JALAN PEDEK	AR	080	73,000 s/d	91,000	82,000
014 JL PEDEK	AR	080	73,000 s/d	91,000	82,000
014 JL RAYA / SAWAH	AN	083	31,000 s/d	41,000	36,000
014 JL RAYA JAJAR WAYANG	AM	079	91,000 s/d	114,000	103,000
014 JL RAYA-SAWAH	AN	083	31,000 s/d	41,000	36,000
014 JL SLOROT SELATAN	AP	080	73,000 s/d	91,000	82,000
014 JL. RAYA JAJAR WAYANG	AM	079	91,000 s/d	114,000	103,000
014 KPRT	AO	084	23,000 s/d	31,000	27,000
014 SAWAH BLOK 014	AO	084	23,000 s/d	31,000	27,000

KLASIFIKASI DAN BESARNYA NJOP PERMUKAAN BUMI BERUPA TANAH TAHUN 2021

PROPINSI:33-JAWA TENGAH
KAB/KOTA:26-PEKALONGAN

KECAMATAN:110-BOJONG
KELURAHAN:019-BABALAN LOR

BLK NAMA JALAN	KODE KELAS		PENGGOLONGAN		KET NILAI JUAL
	ZNT	BUMI	NILAI JUAL BUMI	(Rupiah/M2)	OBJEK PAJAK BUMI
(Rupiah/M2)					
001 BABALAN LOR	AA	082	41,000 s/d	55,000	48,000
001 DARAT	AA	082	41,000 s/d	55,000	48,000
001 DARAT BLOK 001	AA	082	41,000 s/d	55,000	48,000
001 GG DESA	AB	080	73,000 s/d	91,000	82,000
001 GG DESA	AD	079	91,000 s/d	114,000	103,000
001 GG DESA BLOK 001	AB	080	73,000 s/d	91,000	82,000
001 GG DESA BLOK 001	AD	079	91,000 s/d	114,000	103,000
001 GG RT	AA	082	41,000 s/d	55,000	48,000
001 GG RT	AC	082	41,000 s/d	55,000	48,000
001 GG RT	AE	082	41,000 s/d	55,000	48,000
001 JL RAYA	AF	077	142,000 s/d	178,000	160,000
001 JL RAYA BOJONG	AF	077	142,000 s/d	178,000	160,000
002 BABALAN LOR	AK	080	73,000 s/d	91,000	82,000
002 JALAN DESA	AJ	079	91,000 s/d	114,000	103,000
002 JL DESA	AH	079	91,000 s/d	114,000	103,000
002 JL DESA	AJ	079	91,000 s/d	114,000	103,000
002 JL DESA	AK	080	73,000 s/d	91,000	82,000
002 JL RAYA	AF	077	142,000 s/d	178,000	160,000
002 JL RAYA BOJONG	AF	077	142,000 s/d	178,000	160,000
002 JL RAYA BOJONG	AJ	079	91,000 s/d	114,000	103,000
002 JL RAYA BOJONG	AK	080	73,000 s/d	91,000	82,000
002 JL RT	AI	082	41,000 s/d	55,000	48,000
002 JL RT	AJ	079	91,000 s/d	114,000	103,000
002 JL RT	AK	080	73,000 s/d	91,000	82,000
003 JL DESA	AF	077	142,000 s/d	178,000	160,000
003 JL DESA	AH	079	91,000 s/d	114,000	103,000
003 JL RAYA	AF	077	142,000 s/d	178,000	160,000
003 JL RAYA BABALAN LOR	AF	077	142,000 s/d	178,000	160,000
003 JL RAYA BOJONG	AF	077	142,000 s/d	178,000	160,000
003 JL RT	AG	082	41,000 s/d	55,000	48,000
003 JL RT	AH	079	91,000 s/d	114,000	103,000
004 GG DESA	AM	082	41,000 s/d	55,000	48,000
004 GG DESA	AN	083	31,000 s/d	41,000	36,000
004 GG DESA	AO	083	31,000 s/d	41,000	36,000
004 GG RT	AL	083	31,000 s/d	41,000	36,000
004 GG RT	AM	082	41,000 s/d	55,000	48,000
004 GG RT	AN	083	31,000 s/d	41,000	36,000
004 GG RT	AO	083	31,000 s/d	41,000	36,000
005 BABALAN LOR	AM	082	41,000 s/d	55,000	48,000
005 BABALANLOR	AP	083	31,000 s/d	41,000	36,000
005 GG DESA	AM	082	41,000 s/d	55,000	48,000
005 GG DESA	AT	084	23,000 s/d	31,000	27,000
005 GG RT	AM	082	41,000 s/d	55,000	48,000
005 GG RT	AP	083	31,000 s/d	41,000	36,000
005 SAWAH BLOK 005	AP	083	31,000 s/d	41,000	36,000
006 BABALAN LOR	AQ	084	23,000 s/d	31,000	27,000
006 BABALAN LOR	AR	082	41,000 s/d	55,000	48,000
006 DS BABALAN LOR	AQ	084	23,000 s/d	31,000	27,000
006 GG DESA	AM	082	41,000 s/d	55,000	48,000
006 GG DESA	AQ	084	23,000 s/d	31,000	27,000
006 GG DESA	AR	082	41,000 s/d	55,000	48,000
006 GG RT	AQ	084	23,000 s/d	31,000	27,000

KLASIFIKASI DAN BESARNYA NJOP PERMUKAAN BUMI BERUPA TANAH TAHUN 2021

PROPINSI:33-JAWA TENGAH
KAB/KOTA:26-PEKALONGAN

KECAMATAN:110-BOJONG
KELURAHAN:019-BABALAN LOR

BLK NAMA JALAN	KODE KELAS		PENGGOLONGAN		KET NILAI JUAL
	ZNT	BUMI	NILAI JUAL BUMI (Rupiah/M2)		OBJEK PAJAK BUMI (Rupiah/M2)
006 GG RT	AR	082	41,000	s/d 55,000	48,000
006 GG RT	AT	084	23,000	s/d 31,000	27,000
006 SAWAH BLOK 006	AT	084	23,000	s/d 31,000	27,000
007 GG DESA	AR	082	41,000	s/d 55,000	48,000
007 GG DESA	AS	083	31,000	s/d 41,000	36,000
007 GG RT	AR	082	41,000	s/d 55,000	48,000
007 GG RT	AS	083	31,000	s/d 41,000	36,000
008 GG DESA	AR	082	41,000	s/d 55,000	48,000
008 GG RT	AT	084	23,000	s/d 31,000	27,000
008 SAWAH BLOK 008	AT	084	23,000	s/d 31,000	27,000
009 GG DESA	AT	084	23,000	s/d 31,000	27,000
009 SAWAH BLOK 009	AT	084	23,000	s/d 31,000	27,000
009 SAWAH BLOK 011	AT	084	23,000	s/d 31,000	27,000
010 DARAT BLOK 010	AT	084	23,000	s/d 31,000	27,000
010 GG DESA	AR	082	41,000	s/d 55,000	48,000
010 GG DESA	AT	084	23,000	s/d 31,000	27,000
010 GG RT	AR	082	41,000	s/d 55,000	48,000
010 GG RT	AT	084	23,000	s/d 31,000	27,000
010 SAWAH BLOK 010	AT	084	23,000	s/d 31,000	27,000
011 GG DESA	AT	084	23,000	s/d 31,000	27,000
011 SAWAH BLOK 010	AT	084	23,000	s/d 31,000	27,000
011 SAWAH BLOK 011	AT	084	23,000	s/d 31,000	27,000
012 GG DESA	AX	082	41,000	s/d 55,000	48,000
012 GG DESA	AY	083	31,000	s/d 41,000	36,000
012 GG DESA	AZ	084	23,000	s/d 31,000	27,000
012 GG DESA	BA	084	23,000	s/d 31,000	27,000
012 GG RT	AY	083	31,000	s/d 41,000	36,000
012 GG RT	BA	084	23,000	s/d 31,000	27,000
012 JL DESA	BA	084	23,000	s/d 31,000	27,000
013 BABALAN LOR	BA	084	23,000	s/d 31,000	27,000
013 GG DESA	AR	082	41,000	s/d 55,000	48,000
013 GG DESA	BA	084	23,000	s/d 31,000	27,000
013 GG RT	BA	084	23,000	s/d 31,000	27,000
013 GG.DESA	BA	084	23,000	s/d 31,000	27,000
014 GG DESA	AR	082	41,000	s/d 55,000	48,000
014 GG DESA	AU	083	31,000	s/d 41,000	36,000
014 GG DESA	AV	083	31,000	s/d 41,000	36,000
014 GG RT	AU	083	31,000	s/d 41,000	36,000
014 GG RT	AV	083	31,000	s/d 41,000	36,000
015 GG DESA	AR	082	41,000	s/d 55,000	48,000
015 GG DESA	AW	083	31,000	s/d 41,000	36,000
015 GG RT	AR	082	41,000	s/d 55,000	48,000
015 GG RT	AU	083	31,000	s/d 41,000	36,000
015 GG RT	AW	083	31,000	s/d 41,000	36,000

KLASIFIKASI DAN BESARNYA NJOP PERMUKAAN BUMI BERUPA TANAH TAHUN 2021

PROPINSI:33-JAWA TENGAH
KAB/KOTA:26-PEKALONGAN

KECAMATAN:110-BOJONG
KELURAHAN:020-BABALAN KIDUL

BLK NAMA JALAN	KODE ZNT	KELAS BUMI	PENGGOLONGAN NILAI JUAL BUMI (Rupiah/M2)	KET OBJEK PAJAK BUMI (Rupiah/M2)	NILAI JUAL
001 JALAN DESA	AF	081	55,000 s/d	73,000	64,000
001 JALAN DESA	AG	079	91,000 s/d	114,000	103,000
001 JL DESA	AB	080	73,000 s/d	91,000	82,000
001 JL DESA	AD	081	55,000 s/d	73,000	64,000
001 JL DESA	AF	081	55,000 s/d	73,000	64,000
001 JL DESA	AG	079	91,000 s/d	114,000	103,000
001 JL RAYA	AA	077	142,000 s/d	178,000	160,000
001 KP RT / DARAT BLOK 001	AC	082	41,000 s/d	55,000	48,000
001 KP RT / DARAT BLOK 001	AC	082	41,000 s/d	55,000	48,000
001 SAWAH	AB	080	73,000 s/d	91,000	82,000
002 BABALAN KIDUL	AD	081	55,000 s/d	73,000	64,000
002 DARAT BLOK 002	AE	083	31,000 s/d	41,000	36,000
002 JALAN DESA	AD	081	55,000 s/d	73,000	64,000
002 JL DESA	AD	081	55,000 s/d	73,000	64,000
002 JL DESA	AF	081	55,000 s/d	73,000	64,000
002 KP RT / DARAT BLOK 002	AE	083	31,000 s/d	41,000	36,000
002 KP RT / DARAT BLOK 002	AK	083	31,000 s/d	41,000	36,000
002 KP RT / DARAT BLOK 013	AK	083	31,000 s/d	41,000	36,000
003 DARAT BLOK 003	AJ	083	31,000 s/d	41,000	36,000
003 JL DESA	AF	081	55,000 s/d	73,000	64,000
003 JL DESA	AG	079	91,000 s/d	114,000	103,000
003 JL RAYA	AA	077	142,000 s/d	178,000	160,000
003 JL RAYA	AG	079	91,000 s/d	114,000	103,000
003 KP RT	AF	081	55,000 s/d	73,000	64,000
003 KP RT / DARAT BLOK 003	AH	081	55,000 s/d	73,000	64,000
003 KP RT / DARAT BLOK 003	AI	083	31,000 s/d	41,000	36,000
003 KP RT / DARAT BLOK 003	AJ	083	31,000 s/d	41,000	36,000
004 JL DESA	AF	081	55,000 s/d	73,000	64,000
004 JL DESA	AG	079	91,000 s/d	114,000	103,000
004 JL RAYA	AA	077	142,000 s/d	178,000	160,000
004 KP RT / DARAT BLOK 004	AL	083	31,000 s/d	41,000	36,000
004 SAWAH BLOK 004	AO	084	23,000 s/d	31,000	27,000
004 SAWAH BLOK 012	AO	084	23,000 s/d	31,000	27,000
005 JL RAYA	AM	083	31,000 s/d	41,000	36,000
005 JL RAYA (SAWAH)	AM	083	31,000 s/d	41,000	36,000
005 KP RT	AN	084	23,000 s/d	31,000	27,000
005 SAWAH BLOK 005	AM	083	31,000 s/d	41,000	36,000
005 SAWAH BLOK 005	AN	084	23,000 s/d	31,000	27,000
006 SAWAH BLOK 006	AN	084	23,000 s/d	31,000	27,000
006 SAWAH P	AN	084	23,000 s/d	31,000	27,000
007 SAWAH BLOK 007	AN	084	23,000 s/d	31,000	27,000
008 SAWAH BLOK 008	AN	084	23,000 s/d	31,000	27,000
009 SAWAH	AN	084	23,000 s/d	31,000	27,000
009 SAWAH BLOK 008	AN	084	23,000 s/d	31,000	27,000
009 SAWAH BLOK 009	AN	084	23,000 s/d	31,000	27,000
010 JL RAYA (SAWAH)	AM	083	31,000 s/d	41,000	36,000
010 KP RT	AN	084	23,000 s/d	31,000	27,000
010 SAWAH BLOK 010	AM	083	31,000 s/d	41,000	36,000
010 SAWAH BLOK 010	AN	084	23,000 s/d	31,000	27,000
011 JL RAYA (SAWAH)	AM	083	31,000 s/d	41,000	36,000
011 JL RAYA BABALAN KIDUL	AA	077	142,000 s/d	178,000	160,000
011 SAWAH BLOK 012	AA	077	142,000 s/d	178,000	160,000

KLASIFIKASI DAN BESARNYA NJOP PERMUKAAN BUMI BERUPA TANAH TAHUN 2021

PROPINSI:33-JAWA TENGAH
KAB/KOTA:26-PEKALONGAN

KECAMATAN:110-BOJONG
KELURAHAN:020-BABALAN KIDUL

BLK NAMA JALAN	KODE KELAS		PENGGOLONGAN		KET NILAI JUAL
	ZNT	BUMI	NILAI JUAL BUMI	(Rupiah/M2)	OBJEK PAJAK BUMI
					(Rupiah/M2)
011 SAWAH BLOK 012	AM	083	31,000 s/d	41,000	36,000
011 SAWAH BLOK 012	AO	084	23,000 s/d	31,000	27,000
012 JL DESA	AD	081	55,000 s/d	73,000	64,000
012 JL DESA	AO	084	23,000 s/d	31,000	27,000
012 JL RAYA BABALAN KIDUL	AA	077	142,000 s/d	178,000	160,000
012 JL. DESA	AD	081	55,000 s/d	73,000	64,000
012 SAWAH BLOK 012	AO	084	23,000 s/d	31,000	27,000
012 SAWAH BLOK 012	AD	081	55,000 s/d	73,000	64,000
012 SAWAH BLOK 012	AO	084	23,000 s/d	31,000	27,000
013 DARAT	AE	083	31,000 s/d	41,000	36,000
013 DARAT BLOK 013	AE	083	31,000 s/d	41,000	36,000
013 DARAT BLOK 13	AE	083	31,000 s/d	41,000	36,000
013 JALAN DESA	AD	081	55,000 s/d	73,000	64,000
013 JL DESA	AD	081	55,000 s/d	73,000	64,000
013 KP RT / DARAT BLOK 013	AD	081	55,000 s/d	73,000	64,000
013 KP RT / DARAT BLOK 013	AE	083	31,000 s/d	41,000	36,000
014 DARAT	AE	083	31,000 s/d	41,000	36,000
014 JL DESA	AD	081	55,000 s/d	73,000	64,000
014 KP RT / DARAT BLOK 014	AE	083	31,000 s/d	41,000	36,000
015 DARAT	AD	081	55,000 s/d	73,000	64,000
015 DARAT	AP	083	31,000 s/d	41,000	36,000
015 DARAT BLOK 015	AP	083	31,000 s/d	41,000	36,000
015 JALAN DESA	AD	081	55,000 s/d	73,000	64,000
015 JL DESA	AD	081	55,000 s/d	73,000	64,000
015 KP RT / DARAT BLOK 014	AP	083	31,000 s/d	41,000	36,000
015 KP RT / DARAT BLOK 015	AD	081	55,000 s/d	73,000	64,000
015 KP RT / DARAT BLOK 015	AP	083	31,000 s/d	41,000	36,000

KLASIFIKASI DAN BESARNYA NJOP PERMUKAAN BUMI BERUPA TANAH TAHUN 2021

PROPINSI:33-JAWA TENGAH
KAB/KOTA:26-PEKALONGAN

KECAMATAN:110-BOJONG
KELURAHAN:021-KARANG SARI

BLK NAMA JALAN	KODE ZNT	KELAS BUMI	PENGGOLONGAN NILAI JUAL BUMI (Rupiah/M2)	KET NILAI JUAL OBJEK PAJAK BUMI (Rupiah/M2)	
001 JL GG 7	AA	084	23,000 s/d	31,000	27,000
001 SAWAH	AA	084	23,000 s/d	31,000	27,000
001 SAWAH BLOK 001	AA	084	23,000 s/d	31,000	27,000
002 DARAT BLOK 002	AB	083	31,000 s/d	41,000	36,000
002 DARAT BLOK 002	AC	082	41,000 s/d	55,000	48,000
002 JL GANG	AC	082	41,000 s/d	55,000	48,000
002 JL GG 7 BARAT	AB	083	31,000 s/d	41,000	36,000
002 JL GG 7 BARAT	AC	082	41,000 s/d	55,000	48,000
002 JL GG BARAT	AC	082	41,000 s/d	55,000	48,000
002 SAWAH BLOK 2	AB	083	31,000 s/d	41,000	36,000
003 DARAT BLOK 003	AE	079	91,000 s/d	114,000	103,000
003 DARAT BLOK 003	AF	082	41,000 s/d	55,000	48,000
003 JALAN RAYA KARANGSARI	AG	077	142,000 s/d	178,000	160,000
003 JL GG 7 BARAT	AC	082	41,000 s/d	55,000	48,000
003 JL GG 7 BARAT	AE	079	91,000 s/d	114,000	103,000
003 JL GG 7 BARAT	AF	082	41,000 s/d	55,000	48,000
003 JL GG 7 TIMUR	AE	079	91,000 s/d	114,000	103,000
003 JL RAYA KARANGSARI	AE	079	91,000 s/d	114,000	103,000
003 JL RAYA KARANGSARI	AG	077	142,000 s/d	178,000	160,000
004 DARAT	AH	082	41,000 s/d	55,000	48,000
004 DARAT BLOK 003	AH	082	41,000 s/d	55,000	48,000
004 DARAT BLOK 004	AH	082	41,000 s/d	55,000	48,000
004 JL GG 8	AI	079	91,000 s/d	114,000	103,000
004 JL RAYA KARANGSARI	AG	077	142,000 s/d	178,000	160,000
005 DARAT	AJ	082	41,000 s/d	55,000	48,000
005 DARAT BLOK 005	AJ	082	41,000 s/d	55,000	48,000
005 DARAT BLOK 005	AK	082	41,000 s/d	55,000	48,000
005 DARAT BLOK 005	AL	079	91,000 s/d	114,000	103,000
005 JL GG 8	AI	079	91,000 s/d	114,000	103,000
005 JL GG BABALAN KIDUL	AJ	082	41,000 s/d	55,000	48,000
005 JL GG BABALAN KIDUL	AL	079	91,000 s/d	114,000	103,000
005 JL RAYA KARANGSARI	AG	077	142,000 s/d	178,000	160,000
005 JL RAYA KARANGSARI BLOK 005	AK	082	41,000 s/d	55,000	48,000
005 KP RT	AK	082	41,000 s/d	55,000	48,000
006 DARAT	AN	079	91,000 s/d	114,000	103,000
006 DARAT BLOK 006	AE	079	91,000 s/d	114,000	103,000
006 DARAT BLOK 006	AM	082	41,000 s/d	55,000	48,000
006 GANG VI BLOK 006	AN	079	91,000 s/d	114,000	103,000
006 JALAN GANG VI TIMUR	AN	079	91,000 s/d	114,000	103,000
006 JALAN GANG VII TIMUR	AE	079	91,000 s/d	114,000	103,000
006 JL GG 6 TIMUR	AN	079	91,000 s/d	114,000	103,000
006 JL GG 6 TIMUR BLOK 006	AN	079	91,000 s/d	114,000	103,000
006 JL GG 7 BARAT	AC	082	41,000 s/d	55,000	48,000
006 JL GG 7 TIMUR	AE	079	91,000 s/d	114,000	103,000
006 JL GG 7 TIMUR	AN	079	91,000 s/d	114,000	103,000
006 JL GG TIMUR	AN	079	91,000 s/d	114,000	103,000
006 JL RAYA KARANGSARI	AG	077	142,000 s/d	178,000	160,000
007 DARAT	AW	083	31,000 s/d	41,000	36,000
007 DARAT BLOK 007	AD	083	31,000 s/d	41,000	36,000
007 DARAT BLOK 007	AW	083	31,000 s/d	41,000	36,000
007 JL GG 7 BARAT	AC	082	41,000 s/d	55,000	48,000
008 DARAT BLOK 008	AY	083	31,000 s/d	41,000	36,000

KLASIFIKASI DAN BESARNYA NJOP PERMUKAAN BUMI BERUPA TANAH TAHUN 2021

PROPINSI:33-JAWA TENGAH
KAB/KOTA:26-PEKALONGAN

KECAMATAN:110-BOJONG
KELURAHAN:021-KARANG SARI

BLK NAMA JALAN	KODE KELAS		PENGGOLONGAN		KET NILAI JUAL OBJEK PAJAK BUMI (Rupiah/M2)
	ZNT	BUMI	NILAI JUAL	BUMI (Rupiah/M2)	
008 DARAT DK JUMBLANG	BA	083	31,000 s/d	41,000	36,000
008 DK JUMBLANG	BA	083	31,000 s/d	41,000	36,000
008 JL LINGKUNGAN	AY	083	31,000 s/d	41,000	36,000
008 JL LINGKUNGAN	AZ	082	41,000 s/d	55,000	48,000
009 DARAT	AX	084	23,000 s/d	31,000	27,000
009 DARAT BLOK 005	AX	084	23,000 s/d	31,000	27,000
009 DARAT BLOK 008	AX	084	23,000 s/d	31,000	27,000
009 DARAT BLOK 009	AX	084	23,000 s/d	31,000	27,000
009 SAWAH BLOK 009	AX	084	23,000 s/d	31,000	27,000
010 SAWAH BLOK 009	AU	084	23,000 s/d	31,000	27,000
010 SAWAH BLOK 010	AU	084	23,000 s/d	31,000	27,000
011 DARAT	AG	077	142,000 s/d	178,000	160,000
011 DARAT	AO	082	41,000 s/d	55,000	48,000
011 DARAT BLOK 010	AO	082	41,000 s/d	55,000	48,000
011 DARAT BLOK 011	AO	082	41,000 s/d	55,000	48,000
011 JALAN GANG V TIMUR	AP	079	91,000 s/d	114,000	103,000
011 JL GG 5 TIMUR	AN	079	91,000 s/d	114,000	103,000
011 JL GG 5 TIMUR	AP	079	91,000 s/d	114,000	103,000
011 JL GG 6 TIMUR	AN	079	91,000 s/d	114,000	103,000
011 JL GG 6 TIMUR	AP	079	91,000 s/d	114,000	103,000
011 JL GG 7 BARAT	AC	082	41,000 s/d	55,000	48,000
011 JL GG 7 DARAT	AC	082	41,000 s/d	55,000	48,000
011 JL GG VI TIMUR	AN	079	91,000 s/d	114,000	103,000
011 JL RAYA KARANGSARI	AG	077	142,000 s/d	178,000	160,000
011 JL RT	AG	077	142,000 s/d	178,000	160,000
012 DARAT	AP	079	91,000 s/d	114,000	103,000
012 DARAT	AQ	082	41,000 s/d	55,000	48,000
012 DARAT BLOK 012	AP	079	91,000 s/d	114,000	103,000
012 DARAT BLOK 012	AQ	082	41,000 s/d	55,000	48,000
012 JL GG	AR	079	91,000 s/d	114,000	103,000
012 JL GG 1,2,3,4	AR	079	91,000 s/d	114,000	103,000
012 JL GG 5 TIMUR	AP	079	91,000 s/d	114,000	103,000
012 JL GG 5 TIMUR	AQ	082	41,000 s/d	55,000	48,000
012 JL GG 5 TIMUR BLOK 012	AP	079	91,000 s/d	114,000	103,000
012 JL KARANGSARI	AG	077	142,000 s/d	178,000	160,000
012 JL KARANGSARI	AQ	082	41,000 s/d	55,000	48,000
012 JL RAYA KARANGSARI	AG	077	142,000 s/d	178,000	160,000
013 DARAT BLOK 013	AU	084	23,000 s/d	31,000	27,000
013 SAWAH	AU	084	23,000 s/d	31,000	27,000
013 SAWAH BLOK 013	AU	084	23,000 s/d	31,000	27,000
013 SAWAH BLOK 014	AU	084	23,000 s/d	31,000	27,000
014 DARAT	AR	079	91,000 s/d	114,000	103,000
014 DARAT	AS	082	41,000 s/d	55,000	48,000
014 DARAT BLOK 014	AG	077	142,000 s/d	178,000	160,000
014 DARAT BLOK 014	AR	079	91,000 s/d	114,000	103,000
014 DARAT BLOK 014	AS	082	41,000 s/d	55,000	48,000
014 DARAT BLOK 014	AT	080	73,000 s/d	91,000	82,000
014 JL DESA	AR	079	91,000 s/d	114,000	103,000
014 JL GANG 1,2,3,4	AR	079	91,000 s/d	114,000	103,000
014 JL GG 1,2,3,4	AR	079	91,000 s/d	114,000	103,000
014 JL GG 1234	AR	079	91,000 s/d	114,000	103,000
014 JL RAYA	AG	077	142,000 s/d	178,000	160,000

KLASIFIKASI DAN BESARNYA NJOP PERMUKAAN BUMI BERUPA TANAH TAHUN 2021

PROPINSI:33-JAWA TENGAH
KAB/KOTA:26-PEKALONGAN

KECAMATAN:110-BOJONG
KELURAHAN:021-KARANG SARI

BLK NAMA JALAN	KODE ZNT	KELAS BUMI	PENGGOLONGAN NILAI JUAL BUMI (Rupiah/M2)	KET NILAI JUAL OBJEK PAJAK BUMI (Rupiah/M2)
014 JL RAYA KARANGSARI	AG	077	142,000 s/d	178,000
014 JL RAYA KARANGSARI	AR	079	91,000 s/d	114,000
014 SAWAH BLOK 14	AR	079	91,000 s/d	114,000
015 DARAT BLOK 015	BB	082	41,000 s/d	55,000
015 JALAN RAYA KARANGSARI	AG	077	142,000 s/d	178,000
015 JL KARANGSARI	AG	077	142,000 s/d	178,000
015 JL RAYA KARANGSARI	AG	077	142,000 s/d	178,000

KLASIFIKASI DAN BESARNYA NJOP PERMUKAAN BUMI BERUPA TANAH TAHUN 2021

PROPINSI:33-JAWA TENGAH
KAB/KOTA:26-PEKALONGAN

KECAMATAN:110-BOJONG
KELURAHAN:022-SEMBUNG JAMBU

BLK NAMA JALAN	KODE KELAS		PENGGOLONGAN		KET NILAI JUAL
	ZNT	BUMI	NILAI JUAL BUMI	(Rupiah/M2)	OBJEK PAJAK BUMI
(Rupiah/M2)					
001 JL DESA	AB	083	31,000 s/d	41,000	36,000
001 JL DESA-DUKUH SEMBUNG KRECEK	AB	083	31,000 s/d	41,000	36,000
001 KP RT BLOK 01	AA	085	17,000 s/d	23,000	20,000
001 KP RT BLOK 01	AC	087	8,400 s/d	12,000	10,000
002 DARAT BLOK 022	AB	083	31,000 s/d	41,000	36,000
002 JL DESA	AB	083	31,000 s/d	41,000	36,000
002 JL. DESA	AB	083	31,000 s/d	41,000	36,000
002 JL.DESA	AB	083	31,000 s/d	41,000	36,000
002 KP RT BLOK 002	AD	084	23,000 s/d	31,000	27,000
002 KP RT BLOK 02	AD	084	23,000 s/d	31,000	27,000
002 KP RT BLOK 09	AD	084	23,000 s/d	31,000	27,000
002 KP RT.BLOK 02	AD	084	23,000 s/d	31,000	27,000
002 KP.RT BLOK 02	AB	083	31,000 s/d	41,000	36,000
002 KP.RT BLOK 02	AD	084	23,000 s/d	31,000	27,000
002 KP.RT.BLOK 02	AD	084	23,000 s/d	31,000	27,000
002 SAWAH BLOK 002	AE	084	23,000 s/d	31,000	27,000
002 SAWAH BLOK 02	AE	084	23,000 s/d	31,000	27,000
002 SAWAH BLOK 022	AE	084	23,000 s/d	31,000	27,000
003 JL DESA	AB	083	31,000 s/d	41,000	36,000
003 JL DESA BLOK 003	AB	083	31,000 s/d	41,000	36,000
003 JL. DESA	AB	083	31,000 s/d	41,000	36,000
003 JL.DESA	AB	083	31,000 s/d	41,000	36,000
003 KP .RT BLOK 03	AH	084	23,000 s/d	31,000	27,000
003 KP RT BLOK 003	AH	084	23,000 s/d	31,000	27,000
003 KP RT BLOK 03	AH	084	23,000 s/d	31,000	27,000
003 KP.RT BLOK 03	AF	084	23,000 s/d	31,000	27,000
003 KP.RT BLOK 03	AH	084	23,000 s/d	31,000	27,000
003 KP.RT. BLOK 03	AH	084	23,000 s/d	31,000	27,000
003 KP.RT.BLOK 03	AF	084	23,000 s/d	31,000	27,000
003 KP.RT.BLOK 03	AH	084	23,000 s/d	31,000	27,000
003 SAWAH BLOK 003	AB	083	31,000 s/d	41,000	36,000
003 SAWAH BLOK 003	AG	082	41,000 s/d	55,000	48,000
003 SAWAH BLOK 003	AH	084	23,000 s/d	31,000	27,000
003 SAWAH BLOK 03	AG	082	41,000 s/d	55,000	48,000
003 SAWAHB LOK 003	AG	082	41,000 s/d	55,000	48,000
004 JL DESA	AB	083	31,000 s/d	41,000	36,000
004 KP RT BLOK 04	AJ	082	41,000 s/d	55,000	48,000
004 SAWAH	AI	082	41,000 s/d	55,000	48,000
004 SAWAH BLOK 004	AI	082	41,000 s/d	55,000	48,000
005 JL .DESA	AK	082	41,000 s/d	55,000	48,000
005 JL DESA	AK	082	41,000 s/d	55,000	48,000
005 JL DESA BLOK 05	AK	082	41,000 s/d	55,000	48,000
005 JL. DESA	AK	082	41,000 s/d	55,000	48,000
005 JL.DESA	AK	082	41,000 s/d	55,000	48,000
005 KP RT BLOK 05	AK	082	41,000 s/d	55,000	48,000
005 KP RT BLOK 05	AL	084	23,000 s/d	31,000	27,000
005 KP.RT.BLOK 05	AL	084	23,000 s/d	31,000	27,000
005 SAWAH BLOK 005	AM	084	23,000 s/d	31,000	27,000
005 SAWAH BLOK 05	AL	084	23,000 s/d	31,000	27,000
005 SAWAH BLOK 05	AM	084	23,000 s/d	31,000	27,000
005 SAWAH BLOK 07	AM	084	23,000 s/d	31,000	27,000
005 SAWH BLOK 05	AM	084	23,000 s/d	31,000	27,000

KLASIFIKASI DAN BESARNYA NJOP PERMUKAAN BUMI BERUPA TANAH TAHUN 2021

PROPINSI:33-JAWA TENGAH
KAB/KOTA:26-PEKALONGAN

KECAMATAN:110-BOJONG
KELURAHAN:022-SEMBUNG JAMBU

BLK NAMA JALAN	KODE KELAS		PENGGOLONGAN		KET NILAI JUAL
	ZNT	BUMI	NILAI JUAL BUMI	(Rupiah/M2)	OBJEK PAJAK BUMI
					(Rupiah/M2)
006 JL DESA	AK	082	41,000 s/d	55,000	48,000
006 JL DESA	AO	084	23,000 s/d	31,000	27,000
006 JL.DESA	AK	082	41,000 s/d	55,000	48,000
006 JL.DESA	AO	084	23,000 s/d	31,000	27,000
006 KP RT BLOK 06	AO	084	23,000 s/d	31,000	27,000
006 KP.RT BLOK 06	AO	084	23,000 s/d	31,000	27,000
007 DARAT BLOK 007	AP	082	41,000 s/d	55,000	48,000
007 DARAT BLOK 07	AP	082	41,000 s/d	55,000	48,000
007 JALAN DESA	AP	082	41,000 s/d	55,000	48,000
007 JL DESA	AK	082	41,000 s/d	55,000	48,000
007 JL DESA	AP	082	41,000 s/d	55,000	48,000
007 JL DESA BLOK 007	AK	082	41,000 s/d	55,000	48,000
007 KP RT BLOK 007	AP	082	41,000 s/d	55,000	48,000
007 KP RT BLOK 07	AP	082	41,000 s/d	55,000	48,000
007 KP RT BLOK 17	AP	082	41,000 s/d	55,000	48,000
007 SAWAH BLOK 007	AP	082	41,000 s/d	55,000	48,000
007 SAWAH BLOK 07	AK	082	41,000 s/d	55,000	48,000
007 SAWAH BLOK 07	AP	082	41,000 s/d	55,000	48,000
007 SEMBUNG JAMBU	AP	082	41,000 s/d	55,000	48,000
008 DARAT BLOK 008	AS	084	23,000 s/d	31,000	27,000
008 JALAN DESA	AR	081	55,000 s/d	73,000	64,000
008 JL DESA	AQ	084	23,000 s/d	31,000	27,000
008 JL DESA	AR	081	55,000 s/d	73,000	64,000
008 JL DESA	AS	084	23,000 s/d	31,000	27,000
008 JL. DESA	AQ	084	23,000 s/d	31,000	27,000
008 JL. DESA	AR	081	55,000 s/d	73,000	64,000
008 JL. DESA	AS	084	23,000 s/d	31,000	27,000
008 JL.DESA	AR	081	55,000 s/d	73,000	64,000
008 KP RT BLOK	AQ	084	23,000 s/d	31,000	27,000
008 KP RT BLOK 008	AQ	084	23,000 s/d	31,000	27,000
008 KP RT BLOK 008	AS	084	23,000 s/d	31,000	27,000
008 KP RT BLOK 08	AQ	084	23,000 s/d	31,000	27,000
008 KP RT BLOK 08	AR	081	55,000 s/d	73,000	64,000
008 KP RT BLOK 08	AS	084	23,000 s/d	31,000	27,000
008 KP.RT.BLOK 08	AQ	084	23,000 s/d	31,000	27,000
008 SAWAH BLOK 008	AQ	084	23,000 s/d	31,000	27,000
008 SAWAH BLOK 008	AR	081	55,000 s/d	73,000	64,000
008 SAWAH BLOK 008	AS	084	23,000 s/d	31,000	27,000
008 SAWH BLOK 008	AQ	084	23,000 s/d	31,000	27,000
008 SAWH BLOK 008	AS	084	23,000 s/d	31,000	27,000
008 SEMBUNGJAMBU	AQ	084	23,000 s/d	31,000	27,000
009 JL DESA BLOK 009	AR	081	55,000 s/d	73,000	64,000
009 JL DESA BLOK 009	AS	084	23,000 s/d	31,000	27,000
009 JL DESA BLOK 009	AW	084	23,000 s/d	31,000	27,000
009 JL GANG BLOK 009	AR	081	55,000 s/d	73,000	64,000
009 JL GANG BLOK 009	AT	082	41,000 s/d	55,000	48,000
009 JL GANG BLOK 009	AU	084	23,000 s/d	31,000	27,000
009 JL GG BLOK 009	AT	082	41,000 s/d	55,000	48,000
009 JL.DESA BLOK 009	AR	081	55,000 s/d	73,000	64,000
009 JL.DESA BLOK 009	AS	084	23,000 s/d	31,000	27,000
009 JL.DESA BLOK 009	AU	084	23,000 s/d	31,000	27,000
009 JL.DESA BLOK 009	AW	084	23,000 s/d	31,000	27,000

KLASIFIKASI DAN BESARNYA NJOP PERMUKAAN BUMI BERUPA TANAH TAHUN 2021

PROPINSI:33-JAWA TENGAH
KAB/KOTA:26-PEKALONGAN

KECAMATAN:110-BOJONG
KELURAHAN:022-SEMBUNG JAMBU

BLK NAMA JALAN	KODE KELAS		PENGGOLONGAN		KET NILAI JUAL
	ZNT	BUMI	NILAI JUAL BUMI	(Rupiah/M2)	OBJEK PAJAK BUMI
					(Rupiah/M2)
009 JL.GANG BLOK 009	AT	082	41,000 s/d	55,000	48,000
009 JL.GANG BLOK 009	AV	082	41,000 s/d	55,000	48,000
009 JL.GANG.BLOK 009	AR	081	55,000 s/d	73,000	64,000
009 KP RT BLOK 009	AT	082	41,000 s/d	55,000	48,000
009 KP RT BLOK 009	AU	084	23,000 s/d	31,000	27,000
009 KP RT BLOK 009	AV	082	41,000 s/d	55,000	48,000
009 KP RT BLOK 009	AW	084	23,000 s/d	31,000	27,000
009 KP.RT BLOK 004	AW	084	23,000 s/d	31,000	27,000
009 KP.RT BLOK 009	AS	084	23,000 s/d	31,000	27,000
009 KP.RT BLOK 009	AT	082	41,000 s/d	55,000	48,000
009 KP.RT BLOK 009	AU	084	23,000 s/d	31,000	27,000
009 KP.RT BLOK 009	AW	084	23,000 s/d	31,000	27,000
009 KP.RT.BLOK 009	AS	084	23,000 s/d	31,000	27,000
010 JL DESA BLOK 0010	AR	081	55,000 s/d	73,000	64,000
010 JL DESA BLOK 010	AR	081	55,000 s/d	73,000	64,000
010 JL.DESA BLOK 010	AR	081	55,000 s/d	73,000	64,000
010 SAWAH BLOK 010	AX	082	41,000 s/d	55,000	48,000
010 SEMBUNG JAMBU	AX	082	41,000 s/d	55,000	48,000
011 JL DESA BLOK 011	AY	082	41,000 s/d	55,000	48,000
011 JL DESA BLOK 011	BB	080	73,000 s/d	91,000	82,000
011 JL DESA BLOK 011	BF	082	41,000 s/d	55,000	48,000
011 KP RT BLOK 011	AZ	081	55,000 s/d	73,000	64,000
011 KP RT BLOK 011	BA	081	55,000 s/d	73,000	64,000
011 KP RT BLOK 011	BB	080	73,000 s/d	91,000	82,000
011 KP RT BLOK 011	BF	082	41,000 s/d	55,000	48,000
011 SAWAH BLOK 011	AY	082	41,000 s/d	55,000	48,000
011 SEMBUNG JAMBU	BB	080	73,000 s/d	91,000	82,000
012 JL DESA	BB	080	73,000 s/d	91,000	82,000
012 JL DESA BLOK 012	BB	080	73,000 s/d	91,000	82,000
012 JL DESA BLOK 012	BB	080	73,000 s/d	91,000	82,000
012 JL DESA BLOK 012	AZ	081	55,000 s/d	73,000	64,000
012 JL DESA BLOK 012	BB	080	73,000 s/d	91,000	82,000
012 JL.DESA BLOK 012	BB	080	73,000 s/d	91,000	82,000
012 KP RT BLOK 012	AZ	081	55,000 s/d	73,000	64,000
012 KP RT.BLOK 012	AZ	081	55,000 s/d	73,000	64,000
012 KP.RT BLOK 012	AZ	081	55,000 s/d	73,000	64,000
012 SAWAH BLOK 012	AZ	081	55,000 s/d	73,000	64,000
012 SAWAH BLOK 012	BC	081	55,000 s/d	73,000	64,000
012 SAWAH BLOK 012	BD	081	55,000 s/d	73,000	64,000
013 JL DESA BLOK 013	BB	080	73,000 s/d	91,000	82,000
013 JL DESA	BB	080	73,000 s/d	91,000	82,000
013 JL DESA BLOK 013	BB	080	73,000 s/d	91,000	82,000
013 JL DESA BLOK 013	BE	081	55,000 s/d	73,000	64,000
013 JL.DESA BLOK 013	BB	080	73,000 s/d	91,000	82,000
013 KP RT BLOK 012	BE	081	55,000 s/d	73,000	64,000
013 KP RT BLOK 013	BB	080	73,000 s/d	91,000	82,000
013 KP RT BLOK 013	BE	081	55,000 s/d	73,000	64,000
013 KP RT BLOK 13	BB	080	73,000 s/d	91,000	82,000
014 JL DESA BLOK 014	BG	081	55,000 s/d	73,000	64,000
014 JL DESA BLOK 014	BI	081	55,000 s/d	73,000	64,000
014 JL DESA BLOK 014	BA	081	55,000 s/d	73,000	64,000
014 JL DESA BLOK 014	BB	080	73,000 s/d	91,000	82,000

KLASIFIKASI DAN BESARNYA NJOP PERMUKAAN BUMI BERUPA TANAH TAHUN 2021

PROPINSI:33-JAWA TENGAH
KAB/KOTA:26-PEKALONGAN

KECAMATAN:110-BOJONG
KELURAHAN:022-SEMBUNG JAMBU

BLK NAMA JALAN	KODE KELAS		PENGGOLONGAN		KET NILAI JUAL
	ZNT	BUMI	NILAI JUAL BUMI	(Rupiah/M2)	OBJEK PAJAK BUMI
				(Rupiah/M2)	
014 JL DESA BLOK 014	BG	081	55,000 s/d	73,000	64,000
014 JL DESA BLOK 014	BI	081	55,000 s/d	73,000	64,000
014 JL GG BLOK 014	BB	080	73,000 s/d	91,000	82,000
014 KP RT BLOK 014	BF	082	41,000 s/d	55,000	48,000
014 KP RT BLOK 014	BA	081	55,000 s/d	73,000	64,000
014 KP RT BLOK 014	BF	082	41,000 s/d	55,000	48,000
014 KP RT BLOK 014	BH	082	41,000 s/d	55,000	48,000
015 JL DESA BLOK 015	AR	081	55,000 s/d	73,000	64,000
015 JL DESA BLOK 015	BB	080	73,000 s/d	91,000	82,000
015 JL DESA BLOK 015	BK	084	23,000 s/d	31,000	27,000
015 JL GANG BLOK 015	BJ	081	55,000 s/d	73,000	64,000
015 KP RT	BK	084	23,000 s/d	31,000	27,000
015 KP RT BLOK 015	BK	084	23,000 s/d	31,000	27,000
016 JL DESA BLOK 016	AR	081	55,000 s/d	73,000	64,000
016 JL DESA BLOK 016	BK	084	23,000 s/d	31,000	27,000
016 JL. DESA BLOK 016	BK	084	23,000 s/d	31,000	27,000
016 JL. DESA BLOK 016	AR	081	55,000 s/d	73,000	64,000
016 JL. DESA BLOK 016	BK	084	23,000 s/d	31,000	27,000
016 KP RT BLOK 016	AR	081	55,000 s/d	73,000	64,000
016 KP RT BLOK 016	AR	081	55,000 s/d	73,000	64,000
016 KP RT BLOK 016	BK	084	23,000 s/d	31,000	27,000
017 DK SEMBUNG JAMBU TENGAH	AR	081	55,000 s/d	73,000	64,000
017 JL DESA	AR	081	55,000 s/d	73,000	64,000
017 JL DESA BLOK 017	AR	081	55,000 s/d	73,000	64,000
017 JL DESA BLOK 017	BL	082	41,000 s/d	55,000	48,000
017 JL. DESA	AR	081	55,000 s/d	73,000	64,000
017 KP RT	AR	081	55,000 s/d	73,000	64,000
017 KP RT BLOK 017	BL	082	41,000 s/d	55,000	48,000
017 KP RT BLOK 017	BL	082	41,000 s/d	55,000	48,000
017 KP RT BLOK 021	BL	082	41,000 s/d	55,000	48,000
017 SAWAH BLOK 017	BW	082	41,000 s/d	55,000	48,000
017 SEMBUNG JAMBU	BL	082	41,000 s/d	55,000	48,000
017 SEMBUNGJAMBU	BL	082	41,000 s/d	55,000	48,000
018 GG BLOK 018	BN	082	41,000 s/d	55,000	48,000
018 JL DESA BLOK 018	BM	082	41,000 s/d	55,000	48,000
018 JL DESA BLOK 018	BM	082	41,000 s/d	55,000	48,000
018 JL DESA BLOK 018	BM	082	41,000 s/d	55,000	48,000
018 JL GG BLOK 018	BN	082	41,000 s/d	55,000	48,000
018 JL DESA	BO	081	55,000 s/d	73,000	64,000
018 JL DESA BLOK 018	BM	082	41,000 s/d	55,000	48,000
018 JL DESA BLOK 018	BO	081	55,000 s/d	73,000	64,000
018 JL DESA BLOK 018	BM	082	41,000 s/d	55,000	48,000
018 JL DESA BLOK 018	BO	081	55,000 s/d	73,000	64,000
018 JL GG BLOK 018	BN	082	41,000 s/d	55,000	48,000
018 JL GG BLOK 018	BL	082	41,000 s/d	55,000	48,000
018 JL GG BLOK 018	BN	082	41,000 s/d	55,000	48,000
018 JL. DESA BLOK 016	BO	081	55,000 s/d	73,000	64,000
018 JL. DESA BLOK 018	BM	082	41,000 s/d	55,000	48,000
018 JL. DESA BLOK 018	BO	081	55,000 s/d	73,000	64,000
018 KP RT BLOK 018	BL	082	41,000 s/d	55,000	48,000
018 KP RT BLOK 018	BM	082	41,000 s/d	55,000	48,000
018 KP RT BLOK 018	BM	082	41,000 s/d	55,000	48,000

KLASIFIKASI DAN BESARNYA NJOP PERMUKAAN BUMI BERUPA TANAH TAHUN 2021

PROPINSI:33-JAWA TENGAH
KAB/KOTA:26-PEKALONGAN

KECAMATAN:110-BOJONG
KELURAHAN:022-SEMBUNG JAMBU

BLK NAMA JALAN	KODE KELAS		PENGGOLONGAN		KET NILAI JUAL
	ZNT	BUMI	NILAI JUAL BUMI	(Rupiah/M2)	OBJEK PAJAK BUMI (Rupiah/M2)
018 KP RT BLOK 018	BL	082	41,000 s/d	55,000	48,000
018 KP RT BLOK 018	BM	082	41,000 s/d	55,000	48,000
018 KP RT BLOK 018	BN	082	41,000 s/d	55,000	48,000
019 JL DESA	BO	081	55,000 s/d	73,000	64,000
019 JL DESA	BQ	082	41,000 s/d	55,000	48,000
019 JL DESA BLOK 019	BO	081	55,000 s/d	73,000	64,000
019 JL DESA BLOK 019	BP	082	41,000 s/d	55,000	48,000
019 JL DESA BLOK 019	BQ	082	41,000 s/d	55,000	48,000
019 KP RT BLOK 019	BP	082	41,000 s/d	55,000	48,000
020 SAWAH BLOK 020	BR	082	41,000 s/d	55,000	48,000
020 SAWAH BLOK 020	BR	082	41,000 s/d	55,000	48,000
021 JL DESA	BR	082	41,000 s/d	55,000	48,000
021 JL RAYA BOJONG	BR	082	41,000 s/d	55,000	48,000
021 JL. DESA	BR	082	41,000 s/d	55,000	48,000
021 SAWAH BLOK 001	BR	082	41,000 s/d	55,000	48,000
021 SAWAH BLOK 008	BR	082	41,000 s/d	55,000	48,000
021 SAWAH BLOK 021	BR	082	41,000 s/d	55,000	48,000
022 DARAT BLOK 022	BS	079	91,000 s/d	114,000	103,000
022 DARAT BLOK 022	BS	079	91,000 s/d	114,000	103,000
022 JL DESA SEMBUNG JAMBU	BR	082	41,000 s/d	55,000	48,000
022 SAWAH BLOK 022	BR	082	41,000 s/d	55,000	48,000
022 SAWAH BLOK 022	BV	084	23,000 s/d	31,000	27,000
023 BLOK 023	BT	081	55,000 s/d	73,000	64,000
023 DARAT BLOK 023	BT	081	55,000 s/d	73,000	64,000
023 JALAN BLOK 23	BS	079	91,000 s/d	114,000	103,000
023 JL RAYA BLOK 023	BS	079	91,000 s/d	114,000	103,000
023 JL. RAYA BLOK 023	BS	079	91,000 s/d	114,000	103,000
023 SAWAH BLOK 011	BT	081	55,000 s/d	73,000	64,000
023 SAWAH BLOK 023	BS	079	91,000 s/d	114,000	103,000
023 SAWAH BLOK 023	BT	081	55,000 s/d	73,000	64,000
023 SAWAH BLOK 024	BT	081	55,000 s/d	73,000	64,000
024 DARAT BLOK 024	BV	084	23,000 s/d	31,000	27,000
024 JL DESA BLOK 024	BU	081	55,000 s/d	73,000	64,000
024 JL RAYA BLOK 024	BS	079	91,000 s/d	114,000	103,000
024 JL. DESA BLOK 024	BS	079	91,000 s/d	114,000	103,000
024 JL. DESA BLOK 024	BU	081	55,000 s/d	73,000	64,000
024 JL. RAYA BLOK 024	BS	079	91,000 s/d	114,000	103,000
024 JL. RAYA BLOK 024	BU	081	55,000 s/d	73,000	64,000
024 KP RT BLOK 024	BT	081	55,000 s/d	73,000	64,000
024 KP RT BLOK 024	BV	084	23,000 s/d	31,000	27,000
024 SAWAH BLOK	BV	084	23,000 s/d	31,000	27,000
024 SAWAH BLOK 0024	BV	084	23,000 s/d	31,000	27,000
024 SAWAH BLOK 024	BS	079	91,000 s/d	114,000	103,000
024 SAWAH BLOK 024	BT	081	55,000 s/d	73,000	64,000
024 SAWAH BLOK 024	BV	084	23,000 s/d	31,000	27,000
024 SAWAH BLOK 24	BV	084	23,000 s/d	31,000	27,000

KLASIFIKASI DAN BESARNYA NJOP PERMUKAAN BUMI BERUPA TANAH TAHUN 2021

PROPINSI:33-JAWA TENGAH
KAB/KOTA:26-PEKALONGAN

KECAMATAN:110-BOJONG
KELURAHAN:030-KALIPANCUR

BLK NAMA JALAN	KODE KELAS		PENGGOLONGAN		KET NILAI JUAL
	ZNT	BUMI	NILAI JUAL BUMI	(Rupiah/M2)	OBJEK PAJAK BUMI
(Rupiah/M2)					
001 SAWAH	AA	083	31,000 s/d	41,000	36,000
001 SAWAH BLOK 001	AA	083	31,000 s/d	41,000	36,000
002 SAWAH BLOK 001	AB	083	31,000 s/d	41,000	36,000
002 SAWAH BLOK 002	AB	083	31,000 s/d	41,000	36,000
003 SAWAH BLOK 003	AB	083	31,000 s/d	41,000	36,000
004 SAWAH BLOK 004	AB	083	31,000 s/d	41,000	36,000
005 KALIPANCUR	AB	083	31,000 s/d	41,000	36,000
005 SAWAH	AB	083	31,000 s/d	41,000	36,000
005 SAWAH BLOK 004	AB	083	31,000 s/d	41,000	36,000
005 SAWAH BLOK 005	AB	083	31,000 s/d	41,000	36,000
006 SAWAH BLOK 006	AB	083	31,000 s/d	41,000	36,000
007 SAWAH BLOK 004	AA	083	31,000 s/d	41,000	36,000
007 SAWAH BLOK 006	AA	083	31,000 s/d	41,000	36,000
007 SAWAH BLOK 007	AA	083	31,000 s/d	41,000	36,000
008 SAWAH BLOK 008	AA	083	31,000 s/d	41,000	36,000
009 SAWAH BLOK 009	AA	083	31,000 s/d	41,000	36,000
010 SAWAH BLOK 010	AC	083	31,000 s/d	41,000	36,000
011 SAWAH BLOK 011	AC	083	31,000 s/d	41,000	36,000
012 SAWAH BLOK 012	AC	083	31,000 s/d	41,000	36,000
013 SAWAH BLOK 013	AC	083	31,000 s/d	41,000	36,000
014 JL DESA	AE	081	55,000 s/d	73,000	64,000
014 JL DESA BLOK 014	AE	081	55,000 s/d	73,000	64,000
014 JL KP BLOK 014	AD	083	31,000 s/d	41,000	36,000
014 KP BLOK 014	AD	083	31,000 s/d	41,000	36,000
015 JL DESA BLOK 015	AE	081	55,000 s/d	73,000	64,000
015 KP BLOK 015	AE	081	55,000 s/d	73,000	64,000
015 KP BLOK 015	AF	083	31,000 s/d	41,000	36,000
015 KP BLOK 016	AE	081	55,000 s/d	73,000	64,000
015 KP BLOK 016	AF	083	31,000 s/d	41,000	36,000
016 JL DESA BLOK 016	AE	081	55,000 s/d	73,000	64,000
016 JL DESA BLOK 016	AG	083	31,000 s/d	41,000	36,000
016 KALIPANCUR	AG	083	31,000 s/d	41,000	36,000
016 KP BLOK 016	AG	083	31,000 s/d	41,000	36,000
016 TEGALAN BLOK 016	AG	083	31,000 s/d	41,000	36,000
017 JL DESA BLOK 017	AE	081	55,000 s/d	73,000	64,000
017 JL DESA BLOK 017	AL	078	114,000 s/d	142,000	128,000
017 KP BLOK 017	AH	083	31,000 s/d	41,000	36,000
018 JL DESA BLOK 018	AI	083	31,000 s/d	41,000	36,000
018 JL DESA BLOK 018	AJ	082	41,000 s/d	55,000	48,000
018 JL RAYA KALIPANCUR	AL	078	114,000 s/d	142,000	128,000
018 KP BLOK 018	AI	083	31,000 s/d	41,000	36,000
018 KP BLOK 018	AZ	083	31,000 s/d	41,000	36,000
018 KP BLOK 018	BA	085	17,000 s/d	23,000	20,000
018 KP RT BLOK 018	AZ	083	31,000 s/d	41,000	36,000
018 TEGALAN BLOK 018	BA	085	17,000 s/d	23,000	20,000
019 JL DESA BLOK 019	AJ	082	41,000 s/d	55,000	48,000
019 JL DESA BLOK 019	BE	082	41,000 s/d	55,000	48,000
019 JL RAYA KALIPANCUR	AL	078	114,000 s/d	142,000	128,000
019 KP BLOK 019	AK	083	31,000 s/d	41,000	36,000
020 JL DESA BLOK 020	AE	081	55,000 s/d	73,000	64,000
020 JL DESA BLOK 020	AL	078	114,000 s/d	142,000	128,000
020 JL DESA BLOK 020	AM	083	31,000 s/d	41,000	36,000

KLASIFIKASI DAN BESARNYA NJOP PERMUKAAN BUMI BERUPA TANAH TAHUN 2021

PROPINSI:33-JAWA TENGAH
KAB/KOTA:26-PEKALONGAN

KECAMATAN:110-BOJONG
KELURAHAN:030-KALIPANCUR

BLK NAMA JALAN	KODE KELAS		PENGGOLONGAN		KET NILAI JUAL
	ZNT	BUMI	NILAI JUAL BUMI	(Rupiah/M2)	OBJEK PAJAK BUMI
					(Rupiah/M2)
020 KALIPANCUR	AE	081	55,000 s/d	73,000	64,000
020 KP BLOK 020	AE	081	55,000 s/d	73,000	64,000
020 KP BLOK 020	AM	083	31,000 s/d	41,000	36,000
021 JL DESA BLOK 021	AE	081	55,000 s/d	73,000	64,000
021 JL DESA BLOK 021	AL	078	114,000 s/d	142,000	128,000
021 KP BLOK 021	AN	083	31,000 s/d	41,000	36,000
022 JL DESA BLOK 022	AE	081	55,000 s/d	73,000	64,000
022 JL DESA BLOK 022	BE	082	41,000 s/d	55,000	48,000
022 JL DESA BLOK 022	BF	082	41,000 s/d	55,000	48,000
022 JL RAYA KALIPANCUR	AL	078	114,000 s/d	142,000	128,000
022 KP BLOK 022	AO	083	31,000 s/d	41,000	36,000
022 KP RT BLOK 022	AO	083	31,000 s/d	41,000	36,000
023 JL DESA BLOK 023	AP	083	31,000 s/d	41,000	36,000
023 JL DESA BLOK 023	BF	082	41,000 s/d	55,000	48,000
023 JL RAYA KALIPANCUR	AL	078	114,000 s/d	142,000	128,000
023 KP BLOK 023	AP	083	31,000 s/d	41,000	36,000
024 JL DESA BLOK 014	AE	081	55,000 s/d	73,000	64,000
024 JL DESA BLOK 024	AE	081	55,000 s/d	73,000	64,000
024 JL DESA BLOK 024	AL	078	114,000 s/d	142,000	128,000
024 KALIPANCUR	AE	081	55,000 s/d	73,000	64,000
024 KP BLOK 024	AQ	083	31,000 s/d	41,000	36,000
025 JL DESA BLOK 025	AU	081	55,000 s/d	73,000	64,000
025 JL RAYA BLOK 025	AW	079	91,000 s/d	114,000	103,000
025 JL RAYA KALIPANCUR	AL	078	114,000 s/d	142,000	128,000
025 JL RAYA KALIPANCUR	AW	079	91,000 s/d	114,000	103,000
025 KP BLOK 025	AL	078	114,000 s/d	142,000	128,000
025 KP BLOK 025	AR	083	31,000 s/d	41,000	36,000
026 JL DESA BLOK 026	AU	081	55,000 s/d	73,000	64,000
026 JL KP BLOK 026	AS	083	31,000 s/d	41,000	36,000
026 JL KP BLOK 26	AS	083	31,000 s/d	41,000	36,000
026 JL RAYA BLOK 026	AW	079	91,000 s/d	114,000	103,000
026 KP	AS	083	31,000 s/d	41,000	36,000
026 KP BLOK 026	AS	083	31,000 s/d	41,000	36,000
027 JL DESA BLOK 027	AU	081	55,000 s/d	73,000	64,000
027 JL KP BLOK 027	AT	083	31,000 s/d	41,000	36,000
027 KP BLOK 007	AT	083	31,000 s/d	41,000	36,000
027 KP BLOK 027	AT	083	31,000 s/d	41,000	36,000
028 JL DESA	AU	081	55,000 s/d	73,000	64,000
028 JL DESA BLOK 025	AU	081	55,000 s/d	73,000	64,000
028 JL DESA BLOK 025	AV	083	31,000 s/d	41,000	36,000
028 KP BLOK 028	AV	083	31,000 s/d	41,000	36,000
028 KP BLOK 029	AV	083	31,000 s/d	41,000	36,000
029 SAWAH BLOK 029	AC	083	31,000 s/d	41,000	36,000
030 SAWAH BLOK 030	AA	083	31,000 s/d	41,000	36,000
031 SAWAH BLOK 031	AA	083	31,000 s/d	41,000	36,000
032 JL RAYA KALIPANCUR	AL	078	114,000 s/d	142,000	128,000
032 JL RAYA KALIPANCUR	AX	083	31,000 s/d	41,000	36,000
032 JL RAYA KALIPANCUR	AY	083	31,000 s/d	41,000	36,000
032 JL.RAYA KALIPANCUR	AL	078	114,000 s/d	142,000	128,000
032 KALIPANCUR	BA	085	17,000 s/d	23,000	20,000
032 KP BLOK 032	AX	083	31,000 s/d	41,000	36,000
032 KP BLOK 032	AY	083	31,000 s/d	41,000	36,000

KLASIFIKASI DAN BESARNYA NJOP PERMUKAAN BUMI BERUPA TANAH TAHUN 2021

PROPINSI:33-JAWA TENGAH
KAB/KOTA:26-PEKALONGAN

KECAMATAN:110-BOJONG
KELURAHAN:030-KALIPANCUR

BLK NAMA JALAN	KODE KELAS		PENGGOLONGAN		KET NILAI JUAL
	ZNT	BUMI	NILAI JUAL BUMI	(Rupiah/M2)	OBJEK PAJAK BUMI
(Rupiah/M2)					
032 SAWAH BLOK 032	AA	083	31,000 s/d	41,000	36,000
032 SAWAH BLOK 032	AY	083	31,000 s/d	41,000	36,000
032 TEGALAH 039	BA	085	17,000 s/d	23,000	20,000
032 TEGALAH BLOK 039	BA	085	17,000 s/d	23,000	20,000
032 TEGALAN	BA	085	17,000 s/d	23,000	20,000
032 TEGALAN BLOK 032	BA	085	17,000 s/d	23,000	20,000
032 TEGALAN BLOK 038	BA	085	17,000 s/d	23,000	20,000
032 TEGALAN BLOK 039	BA	085	17,000 s/d	23,000	20,000
032 TEGALAN BLOK 039	BA	085	17,000 s/d	23,000	20,000
033 JL DESA	AU	081	55,000 s/d	73,000	64,000
033 JL RAYA BLOK 033	AL	078	114,000 s/d	142,000	128,000
033 JL RAYA KALIPANCUR	AL	078	114,000 s/d	142,000	128,000
033 JL RAYA KALIPANCUR	AY	083	31,000 s/d	41,000	36,000
033 KP BLOK 023	AY	083	31,000 s/d	41,000	36,000
033 KP BLOK 033	AY	083	31,000 s/d	41,000	36,000
034 JL DESA	AU	081	55,000 s/d	73,000	64,000
034 JL RAYA KALIPANCUR	AL	078	114,000 s/d	142,000	128,000
034 KP BLOK 034	AY	083	31,000 s/d	41,000	36,000
034 KP BLOK 034	AY	083	31,000 s/d	41,000	36,000
034 KP RT BLOK 034	AY	083	31,000 s/d	41,000	36,000
035 JL KP BLOK 035	AZ	083	31,000 s/d	41,000	36,000
035 KP BLOK 035	AZ	083	31,000 s/d	41,000	36,000
035 TEGALAN BLOK 035	BA	085	17,000 s/d	23,000	20,000
036 TEGALAH BLOK 036	BA	085	17,000 s/d	23,000	20,000
036 JL RAYA KALIPANCUR	AL	078	114,000 s/d	142,000	128,000
036 KP BLOK 036	AZ	083	31,000 s/d	41,000	36,000
036 KP BLOK 036	BA	085	17,000 s/d	23,000	20,000
036 TEGALAH	BA	085	17,000 s/d	23,000	20,000
036 TEGALAH BLOK 036	BA	085	17,000 s/d	23,000	20,000
036 TEGALAH BLOK 36	BA	085	17,000 s/d	23,000	20,000
036 TEGALAN	BA	085	17,000 s/d	23,000	20,000
036 TEGALAN BLOK 036	BA	085	17,000 s/d	23,000	20,000
036 TEGALAN BLOK 36	BA	085	17,000 s/d	23,000	20,000
037 TEGALAH BLOK 037	BA	085	17,000 s/d	23,000	20,000
037 TEGALAN BLOK 037	BA	085	17,000 s/d	23,000	20,000
037 TEGALAN BLOK 37	BA	085	17,000 s/d	23,000	20,000
037 TEGALAH BLOK 037	BA	085	17,000 s/d	23,000	20,000
038 TEGALAN BLOK 031	BA	085	17,000 s/d	23,000	20,000
038 TEGALAN BLOK 038	BA	085	17,000 s/d	23,000	20,000
039 DARAT BLOK 039	AL	078	114,000 s/d	142,000	128,000
039 DK IGIR GADUNG	AL	078	114,000 s/d	142,000	128,000
039 JL DESA	AL	078	114,000 s/d	142,000	128,000
039 TAGALAN BLOK 039	BA	085	17,000 s/d	23,000	20,000
039 TEGALAN	BA	085	17,000 s/d	23,000	20,000
039 TEGALAN BLOK 039	BA	085	17,000 s/d	23,000	20,000
039 TEGALAN BLOK 39	BA	085	17,000 s/d	23,000	20,000
040 JL KP BLOK 040	BB	084	23,000 s/d	31,000	27,000
040 KALIPANCUR	BA	085	17,000 s/d	23,000	20,000
040 KP BLOK 040	BB	084	23,000 s/d	31,000	27,000
040 TEGALAN BLOK 040	BA	085	17,000 s/d	23,000	20,000
040 TEGALAN BLOK 040	BC	085	17,000 s/d	23,000	20,000
041 JL KP BLOK 041	BB	084	23,000 s/d	31,000	27,000

KLASIFIKASI DAN BESARNYA NJOP PERMUKAAN BUMI BERUPA TANAH TAHUN 2021

PROPINSI:33-JAWA TENGAH
KAB/KOTA:26-PEKALONGAN

KECAMATAN:110-BOJONG
KELURAHAN:030-KALIPANCUR

BLK NAMA JALAN	KODE KELAS		PENGGOLONGAN		KET NILAI JUAL
	ZNT	BUMI	NILAI JUAL BUMI (Rupiah/M2)		OBJEK PAJAK BUMI (Rupiah/M2)
041 KALIPANCUR	BB	084	23,000 s/d	31,000	27,000
041 KALIPANCUR	BC	085	17,000 s/d	23,000	20,000
041 KP BLOK 041	BB	084	23,000 s/d	31,000	27,000
041 TEGALAN BLOK 041	BA	085	17,000 s/d	23,000	20,000
041 TEGALAN BLOK 041	BC	085	17,000 s/d	23,000	20,000
042 KALIPANCUR	BB	084	23,000 s/d	31,000	27,000
042 KP BLOK 042	BA	085	17,000 s/d	23,000	20,000
042 KP BLOK 042	BB	084	23,000 s/d	31,000	27,000
042 TEGALAN BLOK 042	BA	085	17,000 s/d	23,000	20,000
042 TEGALAN BLOK 042	BB	084	23,000 s/d	31,000	27,000
042 TEGALAN BLOK 042	BC	085	17,000 s/d	23,000	20,000
043 SAWAH BLO 043	BD	085	17,000 s/d	23,000	20,000
043 SAWAH BLOK 043	BD	085	17,000 s/d	23,000	20,000

KLASIFIKASI DAN BESARNYA NJOP PERMUKAAN BUMI BERUPA TANAH TAHUN 2021

PROPINSI:33-JAWA TENGAH
KAB/KOTA:26-PEKALONGAN

KECAMATAN:120-WONOPRINGGO
KELURAHAN:001-JETAK KIDUL

BLK NAMA JALAN	KODE KELAS		PENGGOLONGAN		KET NILAI JUAL
	ZNT	BUMI	NILAI JUAL BUMI	(Rupiah/M2)	OBJEK PAJAK BUMI
					(Rupiah/M2)
001 DK GLOCON	AA	084	23,000 s/d	31,000	27,000
001 GATON JOYO	AA	084	23,000 s/d	31,000	27,000
001 GLOCON	AA	084	23,000 s/d	31,000	27,000
001 GTAONJOYO	AA	084	23,000 s/d	31,000	27,000
001 JETAK KIDUL	AA	084	23,000 s/d	31,000	27,000
001 JL SEKERES	AB	082	41,000 s/d	55,000	48,000
001 KRAJAN REJO	AB	082	41,000 s/d	55,000	48,000
001 SAWAH BLOK 001	AA	084	23,000 s/d	31,000	27,000
001 SAWAH KEDUNG DOEO	AA	084	23,000 s/d	31,000	27,000
001 SAWAH KEDUNG DOWO	AA	084	23,000 s/d	31,000	27,000
001 SEKERIS GATON JOYO	AA	084	23,000 s/d	31,000	27,000
001 SEKERIS GATONJOYO	AA	084	23,000 s/d	31,000	27,000
002 DK SEPETE	AC	083	31,000 s/d	41,000	36,000
002 DK SEPETE	AD	082	41,000 s/d	55,000	48,000
002 DUKUH SEPETE	AC	083	31,000 s/d	41,000	36,000
002 DUKUH SEPETE BLOK 002	AB	082	41,000 s/d	55,000	48,000
002 GATON JOYO	AD	082	41,000 s/d	55,000	48,000
002 GLACAN	AC	083	31,000 s/d	41,000	36,000
002 J SEPETE	AD	082	41,000 s/d	55,000	48,000
002 JL DESA GLACON SEKERIS	AC	083	31,000 s/d	41,000	36,000
002 JL DK SEPETE	AD	082	41,000 s/d	55,000	48,000
002 JL SEKERES	AB	082	41,000 s/d	55,000	48,000
002 JL SEPETE	AD	082	41,000 s/d	55,000	48,000
002 PERUM DK SEPETE	AB	082	41,000 s/d	55,000	48,000
002 SEKERIS GLOCON	AB	082	41,000 s/d	55,000	48,000
002 SEPETE	AC	083	31,000 s/d	41,000	36,000
002 TAVIA RESIDENCE	AB	082	41,000 s/d	55,000	48,000
002 TAVIA RESIDENCE JL	AB	082	41,000 s/d	55,000	48,000
003 33	AE	085	17,000 s/d	23,000	20,000
003 DK GLOCON	AB	082	41,000 s/d	55,000	48,000
003 DK SEPETE	AE	085	17,000 s/d	23,000	20,000
003 DK.SEPETE	AC	083	31,000 s/d	41,000	36,000
003 DUKUH SEPETE	AE	085	17,000 s/d	23,000	20,000
003 GLACAN	AE	085	17,000 s/d	23,000	20,000
003 GLOCON SEKERIS	AE	085	17,000 s/d	23,000	20,000
003 JL GLOCON SEKERIS	AE	085	17,000 s/d	23,000	20,000
003 JL PALAPA III	AE	085	17,000 s/d	23,000	20,000
003 JL SEKERES	AB	082	41,000 s/d	55,000	48,000
003 JL SEPETE	AB	082	41,000 s/d	55,000	48,000
003 SAWAH RUKEM GOROK	AE	085	17,000 s/d	23,000	20,000
003 SAWAH BLOK 003	AC	083	31,000 s/d	41,000	36,000
003 SAWAH BLOK 003	AE	085	17,000 s/d	23,000	20,000
003 SAWAH RUKEM GOROK	AE	085	17,000 s/d	23,000	20,000
004 DK GLOCON	AF	082	41,000 s/d	55,000	48,000
004 DK GLOCON	AG	083	31,000 s/d	41,000	36,000
004 DK GLOCON	AH	082	41,000 s/d	55,000	48,000
004 JL DESA JETAK KIDUL	AG	083	31,000 s/d	41,000	36,000
004 JL GLOCON	AG	083	31,000 s/d	41,000	36,000
004 JL GLOCON	AH	082	41,000 s/d	55,000	48,000
004 JL SEKERES	AF	082	41,000 s/d	55,000	48,000
006 DK BUDARAN	AK	083	31,000 s/d	41,000	36,000
006 DK BUDARAN	AJ	082	41,000 s/d	55,000	48,000

KLASIFIKASI DAN BESARNYA NJOP PERMUKAAN BUMI BERUPA TANAH TAHUN 2021

PROPINSI:33-JAWA TENGAH
KAB/KOTA:26-PEKALONGAN

KECAMATAN:120-WONOPRINGGO
KELURAHAN:001-JETAK KIDUL

BLK NAMA JALAN	KODE KELAS		PENGGOLONGAN		KET NILAI JUAL
	ZNT	BUMI	NILAI JUAL BUMI	(Rupiah/M2)	OBJEK PAJAK BUMI (Rupiah/M2)
006 DK BUDARAN	AK	083	31,000 s/d	41,000	36,000
006 JETAK KIDUL	AC	083	31,000 s/d	41,000	36,000
006 JL BUDARAN	AJ	082	41,000 s/d	55,000	48,000
006 JL BUDARAN	AJ	082	41,000 s/d	55,000	48,000
007 DK BUDARAN	AL	084	23,000 s/d	31,000	27,000
007 DK GLOCON	AI	083	31,000 s/d	41,000	36,000
007 DK SEPETE	AB	082	41,000 s/d	55,000	48,000
007 DK SEPETE	AN	084	23,000 s/d	31,000	27,000
007 DK SEPETE BLOK 007	AN	084	23,000 s/d	31,000	27,000
007 DUKUH BUDARAN BLOK 007	AL	084	23,000 s/d	31,000	27,000
007 DUKUH KRAJAN REJO	AN	084	23,000 s/d	31,000	27,000
007 DUKUH SEPETE BLOK 007	AN	084	23,000 s/d	31,000	27,000
007 GLACAN	AN	084	23,000 s/d	31,000	27,000
007 GLOCON SEPETE BOK 001	AN	084	23,000 s/d	31,000	27,000
007 J SEKERES	AB	082	41,000 s/d	55,000	48,000
007 JL DESA GATON JOYO	AN	084	23,000 s/d	31,000	27,000
007 JL GATONJOYO SIKERIS	AB	082	41,000 s/d	55,000	48,000
007 JL GLOCON BUDARAN	AI	083	31,000 s/d	41,000	36,000
007 JL KARAGN ASRI	AS	083	31,000 s/d	41,000	36,000
007 JL KARANG ASRI BUDARAN	AM	083	31,000 s/d	41,000	36,000
007 JL KARANG ASRI BUNDARAN	AM	083	31,000 s/d	41,000	36,000
007 JL SEKERES	AB	082	41,000 s/d	55,000	48,000
007 JL SEKERIS - GLOCON	AN	084	23,000 s/d	31,000	27,000
007 JL SEKERIS-GLOCON	AN	084	23,000 s/d	31,000	27,000
007 JL SEKESRIS GLOCON	AN	084	23,000 s/d	31,000	27,000
007 SAWAH BLOK 007	AL	084	23,000 s/d	31,000	27,000
007 SAWAH BLOK 007	AM	083	31,000 s/d	41,000	36,000
007 SAWAH BLOK 007	AT	084	23,000 s/d	31,000	27,000
007 SAWAH BLOK 07	AT	084	23,000 s/d	31,000	27,000
007 SAWAH GINTUNG SREBED	AI	083	31,000 s/d	41,000	36,000
007 SAWAH GINTUNG SREBED	AL	084	23,000 s/d	31,000	27,000
007 SAWAH GINTUNG SREBED	AN	084	23,000 s/d	31,000	27,000
007 SAWAH GINTUNG SRENED	AL	084	23,000 s/d	31,000	27,000
007 SAWAH KEMUNING	AN	084	23,000 s/d	31,000	27,000
007 SEKERES - GLOCON	AN	084	23,000 s/d	31,000	27,000
007 SEKERIS GLOCON	AN	084	23,000 s/d	31,000	27,000
007 SEKERIS GLUCON	AB	082	41,000 s/d	55,000	48,000
007 SEKERIS SEPETE	AB	082	41,000 s/d	55,000	48,000
007 SEPETE BLOK 007	AN	084	23,000 s/d	31,000	27,000
007 SKSERIS GLOCON	AN	084	23,000 s/d	31,000	27,000
008 332612000100800510	AP	083	31,000 s/d	41,000	36,000
008 DK GATON JOYO	AP	083	31,000 s/d	41,000	36,000
008 DK GATON JOYO	AQ	082	41,000 s/d	55,000	48,000
008 GATON JOYO	AO	082	41,000 s/d	55,000	48,000
008 JL GATON JOYO	AQ	082	41,000 s/d	55,000	48,000
008 JL SEKERES	AO	082	41,000 s/d	55,000	48,000
009 DK BUDARAN	BA	080	73,000 s/d	91,000	82,000
009 DK KARANG ASRI	AR	082	41,000 s/d	55,000	48,000
009 DK KARANG ASRI	AS	083	31,000 s/d	41,000	36,000
009 JALAN RT RW	AZ	082	41,000 s/d	55,000	48,000
009 JALAN RT RW	BA	080	73,000 s/d	91,000	82,000
009 JL KARANG ASRI	AR	082	41,000 s/d	55,000	48,000

KLASIFIKASI DAN BESARNYA NJOP PERMUKAAN BUMI BERUPA TANAH TAHUN 2021

PROPINSI:33-JAWA TENGAH
KAB/KOTA:26-PEKALONGAN

KECAMATAN:120-WONOPRINGGO
KELURAHAN:001-JETAK KIDUL

BLK NAMA JALAN	KODE ZNT	KELAS BUMI	PENGGOLONGAN NILAI JUAL BUMI (Rupiah/M2)	KET OBJEK PAJAK BUMI (Rupiah/M2)	NILAI JUAL	NILAI JUAL
009 JL KARANG ASRI	AS	083	31,000 s/d	41,000	36,000	41,000
009 KARANGSARI	AR	082	41,000 s/d	55,000	48,000	55,000
010 J KRAJAN MULYO	AU	083	31,000 s/d	41,000	36,000	41,000
010 JL KRAJAN MULYO	AU	083	31,000 s/d	41,000	36,000	41,000
010 SAWAH ANTINGAN	AT	084	23,000 s/d	31,000	27,000	31,000
010 SAWAH BLOK 010	BC	081	55,000 s/d	73,000	64,000	73,000
011 DK KRAJAN MULYO	AW	083	31,000 s/d	41,000	36,000	41,000
011 DK KRAJANMULYO	AV	082	41,000 s/d	55,000	48,000	55,000
011 JALAN RT	BF	084	23,000 s/d	31,000	27,000	31,000
011 JL KRAJAN MULYO	AV	082	41,000 s/d	55,000	48,000	55,000
011 JL KRAJAN MULYO	AW	083	31,000 s/d	41,000	36,000	41,000
011 JL KRAJAN MULYO	BG	083	31,000 s/d	41,000	36,000	41,000
012 JL KRAJAN	AZ	082	41,000 s/d	55,000	48,000	55,000
012 DK KRAJAN BEJO	AX	083	31,000 s/d	41,000	36,000	41,000
012 DK KRAJAN REJO	AX	083	31,000 s/d	41,000	36,000	41,000
012 DK KRAJAN REJO	AY	082	41,000 s/d	55,000	48,000	55,000
012 DK KRAJAN REJO	AZ	082	41,000 s/d	55,000	48,000	55,000
012 JL KRAJAN	AY	082	41,000 s/d	55,000	48,000	55,000
012 JL KRAJAN	AZ	082	41,000 s/d	55,000	48,000	55,000
012 JL KRAJAN REJO	AX	083	31,000 s/d	41,000	36,000	41,000
012 JL KRAJAN REJO	AY	082	41,000 s/d	55,000	48,000	55,000
012 JL KRAJAN REJO	AZ	082	41,000 s/d	55,000	48,000	55,000
012 JL RT	AC	083	31,000 s/d	41,000	36,000	41,000
013 DK KRAJAN REJO	BB	083	31,000 s/d	41,000	36,000	41,000
013 DK KRAJAN SARI	BB	083	31,000 s/d	41,000	36,000	41,000
013 DUKUH KRAJAN SARI BLOK 013	BB	083	31,000 s/d	41,000	36,000	41,000
013 JETAK KIDUL	BB	083	31,000 s/d	41,000	36,000	41,000
013 JETAK KIDUL - SATRODIRJAN	BA	080	73,000 s/d	91,000	82,000	91,000
013 JETAK KIDUL - SATRODIRJAN	BB	083	31,000 s/d	41,000	36,000	41,000
013 JETAKKIDUL SASTRODIRJAN	BB	083	31,000 s/d	41,000	36,000	41,000
013 JL DESA	BB	083	31,000 s/d	41,000	36,000	41,000
013 JL JETAK KIDUL SASTRODIRJAN	BB	083	31,000 s/d	41,000	36,000	41,000
013 JL KRAJAN SARI	BC	081	55,000 s/d	73,000	64,000	73,000
013 JL RAYA JETAK KIDUL	BB	083	31,000 s/d	41,000	36,000	41,000
013 JL RAYA WONOPRINGGO	BA	080	73,000 s/d	91,000	82,000	91,000
013 JL RAYA WONOPRINGGO	BB	083	31,000 s/d	41,000	36,000	41,000
013 KRAJAN REJO	BB	083	31,000 s/d	41,000	36,000	41,000
013 KRAJAN SARI	BB	083	31,000 s/d	41,000	36,000	41,000
013 KRAJANREJO	BA	080	73,000 s/d	91,000	82,000	91,000
013 PERUMAHAN	BA	080	73,000 s/d	91,000	82,000	91,000
013 SATRODIRJAN JETAKKIDUL	BB	083	31,000 s/d	41,000	36,000	41,000
013 SAWAH KEMBANGAN	BB	083	31,000 s/d	41,000	36,000	41,000
016 332612000101601540	BD	083	31,000 s/d	41,000	36,000	41,000
016 DK KRAJAN	AZ	082	41,000 s/d	55,000	48,000	55,000
016 DK KRAJAN SARI	AZ	082	41,000 s/d	55,000	48,000	55,000
016 DK KRAJAN SARI	BD	083	31,000 s/d	41,000	36,000	41,000
016 DK KRAJAN SARI	BE	082	41,000 s/d	55,000	48,000	55,000
016 DK KRAJAN SARI BLOK 016	BD	083	31,000 s/d	41,000	36,000	41,000
016 DK KRAJANSARI	BD	083	31,000 s/d	41,000	36,000	41,000
016 JL KRAJAN	AZ	082	41,000 s/d	55,000	48,000	55,000
016 JL DEWITARA	BE	082	41,000 s/d	55,000	48,000	55,000
016 JL KRAJAN	AZ	082	41,000 s/d	55,000	48,000	55,000

KLASIFIKASI DAN BESARNYA NJOP PERMUKAAN BUMI BERUPA TANAH TAHUN 2021

PROPINSI:33-JAWA TENGAH
KAB/KOTA:26-PEKALONGAN

KECAMATAN:120-WONOPRINGGO
KELURAHAN:001-JETAK KIDUL

BLK NAMA JALAN	KODE KELAS		PENGGOLONGAN		KET NILAI JUAL
	ZNT	BUMI	NILAI JUAL BUMI	(Rupiah/M2)	OBJEK PAJAK BUMI
					(Rupiah/M2)
016 JL KRAJAN	BD	083	31,000 s/d	41,000	36,000
016 JL KRAJAN SARI	BE	082	41,000 s/d	55,000	48,000
016 JL RAYA WONOPRINGGO	BD	083	31,000 s/d	41,000	36,000
016 KP RT 007	BH	083	31,000 s/d	41,000	36,000
017 332612000101700140	BF	084	23,000 s/d	31,000	27,000
017 DUKUH KRAJAN BLOK 017	BF	084	23,000 s/d	31,000	27,000
017 DUKUH KRAJAN MULYO BLOK 017	BF	084	23,000 s/d	31,000	27,000
017 DUKUH KRAJAN SARI BLOK 017	BF	084	23,000 s/d	31,000	27,000
017 JL KARANG ASRI	BF	084	23,000 s/d	31,000	27,000
017 JL KRAJAN MULYO	AU	083	31,000 s/d	41,000	36,000
017 SAWAH BRONGKOL	BF	084	23,000 s/d	31,000	27,000
018 DK KESAREN	BG	083	31,000 s/d	41,000	36,000
018 JL KESAREN	BG	083	31,000 s/d	41,000	36,000
018 JL KESAREN	BH	083	31,000 s/d	41,000	36,000
019 DK KESAREN	BI	084	23,000 s/d	31,000	27,000
019 JL BUDARAN KARANGSRI	BI	084	23,000 s/d	31,000	27,000
019 JL KARANG ASRI BUDARAB	AM	083	31,000 s/d	41,000	36,000
019 JL KARANG ASRI BUDARAN	AM	083	31,000 s/d	41,000	36,000
019 JL KESAREN	BH	083	31,000 s/d	41,000	36,000
019 KARANG ASRI	BI	084	23,000 s/d	31,000	27,000
019 ROWOKEMBU	BI	084	23,000 s/d	31,000	27,000
019 SAWAH BLOK 019	BC	081	55,000 s/d	73,000	64,000
019 SAWAH SIRONDO	BI	084	23,000 s/d	31,000	27,000
019 SAWAH SIRONDO SILADANG	BI	084	23,000 s/d	31,000	27,000
019 SAWAH SIRONDO SLADANG	BI	084	23,000 s/d	31,000	27,000

KLASIFIKASI DAN BESARNYA NJOP PERMUKAAN BUMI BERUPA TANAH TAHUN 2021

PROPINSI:33-JAWA TENGAH
KAB/KOTA:26-PEKALONGAN

KECAMATAN:120-WONOPRINGGO
KELURAHAN:002-SASTRODIRJAN

BLK NAMA JALAN	KODE KELAS		PENGGOLONGAN		KET NILAI JUAL
	ZNT	BUMI	NILAI JUAL BUMI	(Rupiah/M2)	OBJEK PAJAK BUMI
					(Rupiah/M2)
001 BLEBER	AC	083	31,000 s/d	41,000	36,000
001 DARAT BLEBER	AD	084	23,000 s/d	31,000	27,000
001 DARAT BLEDER	AD	084	23,000 s/d	31,000	27,000
001 DK BLEBER	AC	083	31,000 s/d	41,000	36,000
001 DK BLEBER	AD	084	23,000 s/d	31,000	27,000
001 DK BLEDER	AB	082	41,000 s/d	55,000	48,000
001 DK BLEDER	AC	083	31,000 s/d	41,000	36,000
001 DK.BLEDER	AB	082	41,000 s/d	55,000	48,000
001 DK.BLEDER	AC	083	31,000 s/d	41,000	36,000
001 DUKUH BLEBER	AB	082	41,000 s/d	55,000	48,000
001 DUKUH BLEBER	AD	084	23,000 s/d	31,000	27,000
001 DUKUH BLEBER	AE	085	17,000 s/d	23,000	20,000
001 DUKUH PUTON	AE	085	17,000 s/d	23,000	20,000
001 DUSUN BLEBER	AB	082	41,000 s/d	55,000	48,000
001 DUSUN BLEBER	AC	083	31,000 s/d	41,000	36,000
001 DUSUN BLEBER	AD	084	23,000 s/d	31,000	27,000
001 DUSUN BLEBER	AE	085	17,000 s/d	23,000	20,000
001 DUSUN BLEBER BLOK 001	AC	083	31,000 s/d	41,000	36,000
001 DUSUN BLEBER BLOK 007	AC	083	31,000 s/d	41,000	36,000
001 DUSUN BLEDER	AA	082	41,000 s/d	55,000	48,000
001 DUSUN BLEDER	AB	082	41,000 s/d	55,000	48,000
001 DUSUN BLEDER	AC	083	31,000 s/d	41,000	36,000
001 DUSUN PUTON	AE	085	17,000 s/d	23,000	20,000
001 DUSUN WONOLOBO	AB	082	41,000 s/d	55,000	48,000
001 DUSUN WONOLOBO	AD	084	23,000 s/d	31,000	27,000
001 JL BLEDER	AB	082	41,000 s/d	55,000	48,000
001 JL DK BLEBER	AC	083	31,000 s/d	41,000	36,000
001 JL DK BLEDER	AB	082	41,000 s/d	55,000	48,000
001 JL. BLEDER	AB	082	41,000 s/d	55,000	48,000
001 JL. DK BLEDER	AB	082	41,000 s/d	55,000	48,000
001 JL.BLEDER	AA	082	41,000 s/d	55,000	48,000
001 JL.BLEDER	AB	082	41,000 s/d	55,000	48,000
001 JL.BLEDER	AC	083	31,000 s/d	41,000	36,000
001 JL.DK BLEDER	AB	082	41,000 s/d	55,000	48,000
001 JL.DK BLEDER	AC	083	31,000 s/d	41,000	36,000
001 JL.DL BLEDER	AB	082	41,000 s/d	55,000	48,000
001 JLL.DK BLEDER	AB	082	41,000 s/d	55,000	48,000
001 KP RT BLOK 001	AB	082	41,000 s/d	55,000	48,000
001 SAWAH BENER	AE	085	17,000 s/d	23,000	20,000
001 SAWAH BERAN	AE	085	17,000 s/d	23,000	20,000
001 SAWAH BLEDER	AE	085	17,000 s/d	23,000	20,000
001 SAWAH BLOK 001	AA	082	41,000 s/d	55,000	48,000
001 SAWAH COKRAH	AC	083	31,000 s/d	41,000	36,000
001 SAWAH COKRAH	AD	084	23,000 s/d	31,000	27,000
002 DK PUTON	AE	085	17,000 s/d	23,000	20,000
002 DK PUTON	AF	083	31,000 s/d	41,000	36,000
002 DK PUTON	AG	082	41,000 s/d	55,000	48,000
002 DK.PUTON	AF	083	31,000 s/d	41,000	36,000
002 DUSUN PUTON	AF	083	31,000 s/d	41,000	36,000
002 DUSUN PUTON	AG	082	41,000 s/d	55,000	48,000
002 DUSUN WONOLOBO	AH	083	31,000 s/d	41,000	36,000
002 JL DK PUTON	AE	085	17,000 s/d	23,000	20,000

KLASIFIKASI DAN BESARNYA NJOP PERMUKAAN BUMI BERUPA TANAH TAHUN 2021

PROPINSI:33-JAWA TENGAH
KAB/KOTA:26-PEKALONGAN

KECAMATAN:120-WONOPRINGGO
KELURAHAN:002-SASTRODIRJAN

BLK NAMA JALAN	KODE ZNT	KELAS BUMI	PENGGOLONGAN NILAI JUAL BUMI (Rupiah/M2)	KET NILAI JUAL OBJEK PAJAK BUMI (Rupiah/M2)
002 JL DK PUTON	AG	082	41,000 s/d	55,000 48,000
002 JL.DK PUTON	AG	082	41,000 s/d	55,000 48,000
002 JL.DK PUTON	AH	083	31,000 s/d	41,000 36,000
002 JL.DK PUTON / SAWAH	AA	082	41,000 s/d	55,000 48,000
002 JL.DK PUTON / SAWAH	AH	083	31,000 s/d	41,000 36,000
002 PERUMAHAN DK PUTON	AE	085	17,000 s/d	23,000 20,000
002 SAWAH PUTON	AE	085	17,000 s/d	23,000 20,000
002 SAWAH PUTON	AG	082	41,000 s/d	55,000 48,000
003 DK SEDRAN	AI	084	23,000 s/d	31,000 27,000
003 DUKUH SEDRAN	AI	084	23,000 s/d	31,000 27,000
003 DUKUH WONOLOBO	AH	083	31,000 s/d	41,000 36,000
003 DUSUN SEDRAN	AH	083	31,000 s/d	41,000 36,000
003 DUSUN SEDRAN	AI	084	23,000 s/d	31,000 27,000
003 DUSUN WONOLOBO	AI	084	23,000 s/d	31,000 27,000
003 JL.DK PUTON	AH	083	31,000 s/d	41,000 36,000
003 JL.DK PUTON / SAWAH	AH	083	31,000 s/d	41,000 36,000
003 SAWAH PUTON	AI	084	23,000 s/d	31,000 27,000
003 SAWAH SEDRAN	AI	084	23,000 s/d	31,000 27,000
003 SEDRAN	AH	083	31,000 s/d	41,000 36,000
004 DK PUTON	AK	083	31,000 s/d	41,000 36,000
004 DK PUTON	AG	082	41,000 s/d	55,000 48,000
004 DK PUTON	AK	083	31,000 s/d	41,000 36,000
004 DK PUTON	AL	083	31,000 s/d	41,000 36,000
004 DK SEDRAN	AK	083	31,000 s/d	41,000 36,000
004 DK.PUTON	AK	083	31,000 s/d	41,000 36,000
004 DUKUH BLEBER	AH	083	31,000 s/d	41,000 36,000
004 DUKUH PUTON	AK	083	31,000 s/d	41,000 36,000
004 DUKUH PUTON	AM	084	23,000 s/d	31,000 27,000
004 DUKUH SEDRAN	AG	082	41,000 s/d	55,000 48,000
004 DUKUH SEDRAN	AJ	084	23,000 s/d	31,000 27,000
004 DUSUN PUTON	AG	082	41,000 s/d	55,000 48,000
004 DUSUN SEDRAN	AK	083	31,000 s/d	41,000 36,000
004 JL DK PUTON	AG	082	41,000 s/d	55,000 48,000
004 JL.DK PUTON	AG	082	41,000 s/d	55,000 48,000
004 JL.DK PUTON	AH	083	31,000 s/d	41,000 36,000
004 JL.DK PUTON	AK	083	31,000 s/d	41,000 36,000
004 JL.DK PUTON	AL	083	31,000 s/d	41,000 36,000
004 JL.DK PUTON / SAWAH	AH	083	31,000 s/d	41,000 36,000
004 JL.DK SEDRAN	AG	082	41,000 s/d	55,000 48,000
004 SAWAH PUTON	AM	084	23,000 s/d	31,000 27,000
004 SAWAH SEDRAN	AJ	084	23,000 s/d	31,000 27,000
004 SAWAH SEDRAN	AM	084	23,000 s/d	31,000 27,000
005 DK SEDRAN	AG	082	41,000 s/d	55,000 48,000
005 DK SEDRAN	AL	083	31,000 s/d	41,000 36,000
005 DK SEDRAN	AO	082	41,000 s/d	55,000 48,000
005 DK. SEDARAN	AL	083	31,000 s/d	41,000 36,000
005 DK. SEDRAN	AL	083	31,000 s/d	41,000 36,000
005 DK. SEDRAN	AO	082	41,000 s/d	55,000 48,000
005 DK.SEDRAN	AL	083	31,000 s/d	41,000 36,000
005 DUKUH PUTON	AN	085	17,000 s/d	23,000 20,000
005 DUKUH SEDRAN	AL	083	31,000 s/d	41,000 36,000
005 DUKUH SEDRAN	AO	082	41,000 s/d	55,000 48,000

KLASIFIKASI DAN BESARNYA NJOP PERMUKAAN BUMI BERUPA TANAH TAHUN 2021

PROPINSI:33-JAWA TENGAH
KAB/KOTA:26-PEKALONGAN

KECAMATAN:120-WONOPRINGGO
KELURAHAN:002-SASTRODIRJAN

BLK NAMA JALAN	KODE KELAS		PENGGOLONGAN		KET NILAI JUAL OBJEK PAJAK BUMI (Rupiah/M2)
	ZNT	BUMI	NILAI JUAL BUMI (Rupiah/M2)		
005 DUKUH WONOLOBO	AL	083	31,000 s/d	41,000	36,000
005 DUSUN SEDRAN	AL	083	31,000 s/d	41,000	36,000
005 DUSUN SEDRAN	AN	085	17,000 s/d	23,000	20,000
005 DUSUN SEDRAN	AO	082	41,000 s/d	55,000	48,000
005 JL DUKUH SEDRAN	AO	082	41,000 s/d	55,000	48,000
005 JL.DK SEDRAN	AO	082	41,000 s/d	55,000	48,000
005 SASTRODIRJAN	AG	082	41,000 s/d	55,000	48,000
005 SAWAH SEDRAN	AL	083	31,000 s/d	41,000	36,000
005 SAWAH SEDRAN	AM	084	23,000 s/d	31,000	27,000
005 SAWAH SEDRAN	AN	085	17,000 s/d	23,000	20,000
006 DK SEDRAN	AN	085	17,000 s/d	23,000	20,000
006 DK. SEDRAN	AO	082	41,000 s/d	55,000	48,000
006 DUKUH PUTON	AN	085	17,000 s/d	23,000	20,000
006 DUKUH SEDRAN	AN	085	17,000 s/d	23,000	20,000
006 DUKUH SEDRAN	AO	082	41,000 s/d	55,000	48,000
006 DUSUN SEDRAN	AN	085	17,000 s/d	23,000	20,000
006 SAWAH SEDRAN	AN	085	17,000 s/d	23,000	20,000
007 GRIYA SASTRODIRJAN ASRI	AP	081	55,000 s/d	73,000	64,000
007 GRIYA SASTRODIRJAN ASRI A-1	AP	081	55,000 s/d	73,000	64,000
007 GRIYA SASTRODIRJAN ASRI A-10	AP	081	55,000 s/d	73,000	64,000
007 GRIYA SASTRODIRJAN ASRI A-11	AP	081	55,000 s/d	73,000	64,000
007 GRIYA SASTRODIRJAN ASRI A-12	AP	081	55,000 s/d	73,000	64,000
007 GRIYA SASTRODIRJAN ASRI A-13	AP	081	55,000 s/d	73,000	64,000
007 GRIYA SASTRODIRJAN ASRI A-14	AP	081	55,000 s/d	73,000	64,000
007 GRIYA SASTRODIRJAN ASRI A-16	AP	081	55,000 s/d	73,000	64,000
007 GRIYA SASTRODIRJAN ASRI A-17	AP	081	55,000 s/d	73,000	64,000
007 GRIYA SASTRODIRJAN ASRI A-18	AP	081	55,000 s/d	73,000	64,000
007 GRIYA SASTRODIRJAN ASRI A-19	AP	081	55,000 s/d	73,000	64,000
007 GRIYA SASTRODIRJAN ASRI A-2	AP	081	55,000 s/d	73,000	64,000
007 GRIYA SASTRODIRJAN ASRI A-20	AP	081	55,000 s/d	73,000	64,000
007 GRIYA SASTRODIRJAN ASRI A-21	AP	081	55,000 s/d	73,000	64,000
007 GRIYA SASTRODIRJAN ASRI A-22	AP	081	55,000 s/d	73,000	64,000
007 GRIYA SASTRODIRJAN ASRI A-23	AP	081	55,000 s/d	73,000	64,000
007 GRIYA SASTRODIRJAN ASRI A-3	AP	081	55,000 s/d	73,000	64,000
007 GRIYA SASTRODIRJAN ASRI A-4	AP	081	55,000 s/d	73,000	64,000
007 GRIYA SASTRODIRJAN ASRI A-5	AP	081	55,000 s/d	73,000	64,000
007 GRIYA SASTRODIRJAN ASRI A-6	AP	081	55,000 s/d	73,000	64,000
007 GRIYA SASTRODIRJAN ASRI A-7	AP	081	55,000 s/d	73,000	64,000
007 GRIYA SASTRODIRJAN ASRI A-8	AP	081	55,000 s/d	73,000	64,000
007 GRIYA SASTRODIRJAN ASRI A-9	AP	081	55,000 s/d	73,000	64,000
007 GRIYA SASTRODIRJAN ASRI B-1	AP	081	55,000 s/d	73,000	64,000
007 GRIYA SASTRODIRJAN ASRI B-10	AP	081	55,000 s/d	73,000	64,000
007 GRIYA SASTRODIRJAN ASRI B-11	AP	081	55,000 s/d	73,000	64,000
007 GRIYA SASTRODIRJAN ASRI B-12	AP	081	55,000 s/d	73,000	64,000
007 GRIYA SASTRODIRJAN ASRI B-13	AP	081	55,000 s/d	73,000	64,000
007 GRIYA SASTRODIRJAN ASRI B-14	AP	081	55,000 s/d	73,000	64,000
007 GRIYA SASTRODIRJAN ASRI B-15	AP	081	55,000 s/d	73,000	64,000
007 GRIYA SASTRODIRJAN ASRI B-16	AP	081	55,000 s/d	73,000	64,000
007 GRIYA SASTRODIRJAN ASRI B-17	AP	081	55,000 s/d	73,000	64,000
007 GRIYA SASTRODIRJAN ASRI B-18	AP	081	55,000 s/d	73,000	64,000
007 GRIYA SASTRODIRJAN ASRI B-19	AP	081	55,000 s/d	73,000	64,000

KLASIFIKASI DAN BESARNYA NJOP PERMUKAAN BUMI BERUPA TANAH TAHUN 2021

PROPINSI:33-JAWA TENGAH
KAB/KOTA:26-PEKALONGAN

KECAMATAN:120-WONOPRINGGO
KELURAHAN:002-SASTRODIRJAN

BLK	NAMA JALAN	KODE ZNT	KELAS BUMI	PENGGOLONGAN	NILAI JUAL BUMI (Rupiah/M2)	KET OBJEK PAJAK BUMI (Rupiah/M2)	NILAI JUAL
007	GRIYA SASTRODIRJAN ASRI B-2	AP	081	55,000 s/d	73,000	64,000	64,000
007	GRIYA SASTRODIRJAN ASRI B-20	AP	081	55,000 s/d	73,000	64,000	64,000
007	GRIYA SASTRODIRJAN ASRI B-21	AP	081	55,000 s/d	73,000	64,000	64,000
007	GRIYA SASTRODIRJAN ASRI B-22	AP	081	55,000 s/d	73,000	64,000	64,000
007	GRIYA SASTRODIRJAN ASRI B-23	AP	081	55,000 s/d	73,000	64,000	64,000
007	GRIYA SASTRODIRJAN ASRI B-24	AP	081	55,000 s/d	73,000	64,000	64,000
007	GRIYA SASTRODIRJAN ASRI B-25	AP	081	55,000 s/d	73,000	64,000	64,000
007	GRIYA SASTRODIRJAN ASRI B-26	AP	081	55,000 s/d	73,000	64,000	64,000
007	GRIYA SASTRODIRJAN ASRI B-27	AP	081	55,000 s/d	73,000	64,000	64,000
007	GRIYA SASTRODIRJAN ASRI B-28	AP	081	55,000 s/d	73,000	64,000	64,000
007	GRIYA SASTRODIRJAN ASRI B-29	AP	081	55,000 s/d	73,000	64,000	64,000
007	GRIYA SASTRODIRJAN ASRI B-3	AP	081	55,000 s/d	73,000	64,000	64,000
007	GRIYA SASTRODIRJAN ASRI B-30	AP	081	55,000 s/d	73,000	64,000	64,000
007	GRIYA SASTRODIRJAN ASRI B-31	AP	081	55,000 s/d	73,000	64,000	64,000
007	GRIYA SASTRODIRJAN ASRI B-32	AP	081	55,000 s/d	73,000	64,000	64,000
007	GRIYA SASTRODIRJAN ASRI B-4	AP	081	55,000 s/d	73,000	64,000	64,000
007	GRIYA SASTRODIRJAN ASRI B-5	AP	081	55,000 s/d	73,000	64,000	64,000
007	GRIYA SASTRODIRJAN ASRI B-6	AP	081	55,000 s/d	73,000	64,000	64,000
007	GRIYA SASTRODIRJAN ASRI B-7	AP	081	55,000 s/d	73,000	64,000	64,000
007	GRIYA SASTRODIRJAN ASRI B-8	AP	081	55,000 s/d	73,000	64,000	64,000
007	GRIYA SASTRODIRJAN ASRI B-9	AP	081	55,000 s/d	73,000	64,000	64,000
007	GRIYA SASTRODIRJAN ASRI C-1	AP	081	55,000 s/d	73,000	64,000	64,000
007	GRIYA SASTRODIRJAN ASRI C-10	AP	081	55,000 s/d	73,000	64,000	64,000
007	GRIYA SASTRODIRJAN ASRI C-11	AP	081	55,000 s/d	73,000	64,000	64,000
007	GRIYA SASTRODIRJAN ASRI C-12	AP	081	55,000 s/d	73,000	64,000	64,000
007	GRIYA SASTRODIRJAN ASRI C-13	AP	081	55,000 s/d	73,000	64,000	64,000
007	GRIYA SASTRODIRJAN ASRI C-14	AP	081	55,000 s/d	73,000	64,000	64,000
007	GRIYA SASTRODIRJAN ASRI C-15	AP	081	55,000 s/d	73,000	64,000	64,000
007	GRIYA SASTRODIRJAN ASRI C-16	AP	081	55,000 s/d	73,000	64,000	64,000
007	GRIYA SASTRODIRJAN ASRI C-17	AP	081	55,000 s/d	73,000	64,000	64,000
007	GRIYA SASTRODIRJAN ASRI C-18	AP	081	55,000 s/d	73,000	64,000	64,000
007	GRIYA SASTRODIRJAN ASRI C-19	AP	081	55,000 s/d	73,000	64,000	64,000
007	GRIYA SASTRODIRJAN ASRI C-2	AP	081	55,000 s/d	73,000	64,000	64,000
007	GRIYA SASTRODIRJAN ASRI C-20	AP	081	55,000 s/d	73,000	64,000	64,000
007	GRIYA SASTRODIRJAN ASRI C-21	AP	081	55,000 s/d	73,000	64,000	64,000
007	GRIYA SASTRODIRJAN ASRI C-22	AP	081	55,000 s/d	73,000	64,000	64,000
007	GRIYA SASTRODIRJAN ASRI C-23	AP	081	55,000 s/d	73,000	64,000	64,000
007	GRIYA SASTRODIRJAN ASRI C-24	AP	081	55,000 s/d	73,000	64,000	64,000
007	GRIYA SASTRODIRJAN ASRI C-25	AP	081	55,000 s/d	73,000	64,000	64,000
007	GRIYA SASTRODIRJAN ASRI C-26	AP	081	55,000 s/d	73,000	64,000	64,000
007	GRIYA SASTRODIRJAN ASRI C-27	AP	081	55,000 s/d	73,000	64,000	64,000
007	GRIYA SASTRODIRJAN ASRI C-28	AP	081	55,000 s/d	73,000	64,000	64,000
007	GRIYA SASTRODIRJAN ASRI C-29	AP	081	55,000 s/d	73,000	64,000	64,000
007	GRIYA SASTRODIRJAN ASRI C-3	AP	081	55,000 s/d	73,000	64,000	64,000
007	GRIYA SASTRODIRJAN ASRI C-30	AP	081	55,000 s/d	73,000	64,000	64,000
007	GRIYA SASTRODIRJAN ASRI C-31	AP	081	55,000 s/d	73,000	64,000	64,000
007	GRIYA SASTRODIRJAN ASRI C-32	AP	081	55,000 s/d	73,000	64,000	64,000
007	GRIYA SASTRODIRJAN ASRI C-33	AP	081	55,000 s/d	73,000	64,000	64,000
007	GRIYA SASTRODIRJAN ASRI C-34	AP	081	55,000 s/d	73,000	64,000	64,000
007	GRIYA SASTRODIRJAN ASRI C-35	AP	081	55,000 s/d	73,000	64,000	64,000
007	GRIYA SASTRODIRJAN ASRI C-36	AP	081	55,000 s/d	73,000	64,000	64,000
007	GRIYA SASTRODIRJAN ASRI C-37	AP	081	55,000 s/d	73,000	64,000	64,000

KLASIFIKASI DAN BESARNYA NJOP PERMUKAAN BUMI BERUPA TANAH TAHUN 2021

PROPINSI:33-JAWA TENGAH
KAB/KOTA:26-PEKALONGAN

KECAMATAN:120-WONOPRINGGO
KELURAHAN:002-SASTRODIRJAN

BLK	NAMA JALAN	KODE ZNT	KELAS BUMI	PENGGOLONGAN	NILAI JUAL BUMI (Rupiah/M2)	KET OBJEK PAJAK BUMI (Rupiah/M2)	NILAI JUAL
007	GRIYA SASTRODIRJAN ASRI C-38	AP	081		55,000 s/d	73,000	64,000
007	GRIYA SASTRODIRJAN ASRI C-39	AP	081		55,000 s/d	73,000	64,000
007	GRIYA SASTRODIRJAN ASRI C-4	AP	081		55,000 s/d	73,000	64,000
007	GRIYA SASTRODIRJAN ASRI C-40	AP	081		55,000 s/d	73,000	64,000
007	GRIYA SASTRODIRJAN ASRI C-41	AP	081		55,000 s/d	73,000	64,000
007	GRIYA SASTRODIRJAN ASRI C-42	AP	081		55,000 s/d	73,000	64,000
007	GRIYA SASTRODIRJAN ASRI C-43	AP	081		55,000 s/d	73,000	64,000
007	GRIYA SASTRODIRJAN ASRI C-5	AP	081		55,000 s/d	73,000	64,000
007	GRIYA SASTRODIRJAN ASRI C-6	AP	081		55,000 s/d	73,000	64,000
007	GRIYA SASTRODIRJAN ASRI C-7	AP	081		55,000 s/d	73,000	64,000
007	GRIYA SASTRODIRJAN ASRI C-8	AP	081		55,000 s/d	73,000	64,000
007	GRIYA SASTRODIRJAN ASRI C-9	AP	081		55,000 s/d	73,000	64,000
007	GRIYA SASTRODIRJAN ASRI D-1	AP	081		55,000 s/d	73,000	64,000
007	GRIYA SASTRODIRJAN ASRI D-2	AP	081		55,000 s/d	73,000	64,000
007	GRIYA SASTRODIRJAN ASRI D-3	AP	081		55,000 s/d	73,000	64,000
007	GRIYA SASTRODIRJAN ASRI D-4	AP	081		55,000 s/d	73,000	64,000
007	GRIYA SASTRODIRJAN ASRI D-5	AP	081		55,000 s/d	73,000	64,000
007	GRIYA SASTRODIRJAN ASRI D-6	AP	081		55,000 s/d	73,000	64,000
007	GRIYA SASTRODIRJAN ASRI E-1	AP	081		55,000 s/d	73,000	64,000
007	GRIYA SASTRODIRJAN ASRI E-2	AP	081		55,000 s/d	73,000	64,000
007	GRIYA SASTRODIRJAN ASRI E-3	AP	081		55,000 s/d	73,000	64,000
007	GRIYA SASTRODIRJAN ASRI E-4	AP	081		55,000 s/d	73,000	64,000
007	GRIYA SASTRODIRJAN ASRI E-5	AP	081		55,000 s/d	73,000	64,000
007	DUKUH SEDRAN	AO	082		41,000 s/d	55,000	48,000
007	DUKUH WONOLOBO	AO	082		41,000 s/d	55,000	48,000
007	DUSUN SEDRAN	AO	082		41,000 s/d	55,000	48,000
007	DUSUN WONOLOBO	AO	082		41,000 s/d	55,000	48,000
007	GRIYA SASTRODIRJAN ASRI A-15	AP	081		55,000 s/d	73,000	64,000
007	SAWAH SEDRAN	AO	082		41,000 s/d	55,000	48,000
007	SAWAH WONOLOBO	AO	082		41,000 s/d	55,000	48,000
007	SAWAH WONOLONO	AO	082		41,000 s/d	55,000	48,000
008	DK WONOLOBO	AP	081		55,000 s/d	73,000	64,000
008	DK WONOLOBO	AQ	083		31,000 s/d	41,000	36,000
008	DK.WONOLOBO	AG	082		41,000 s/d	55,000	48,000
008	DK.WONOLOBO	AQ	083		31,000 s/d	41,000	36,000
008	DUKUH WONOLOBO	AG	082		41,000 s/d	55,000	48,000
008	DUKUH WONOLOBO	AQ	083		31,000 s/d	41,000	36,000
008	DUSUN WONOLOBO	AP	081		55,000 s/d	73,000	64,000
008	DUSUN WONOLOBO	AP	081		55,000 s/d	73,000	64,000
008	DUSUN WONOLOBO	AQ	083		31,000 s/d	41,000	36,000
008	DUSUN WONOLONO	AQ	083		31,000 s/d	41,000	36,000
008	JL DK WONOLOBO	AP	081		55,000 s/d	73,000	64,000
008	JL.DK WONOLOBO	AP	081		55,000 s/d	73,000	64,000
008	JL.DK.WONOLOBO	AP	081		55,000 s/d	73,000	64,000
009	DK SEDRAN	AS	084		23,000 s/d	31,000	27,000
009	DUSUN PUTON	AS	084		23,000 s/d	31,000	27,000
009	DUSUN SEDRAN	AS	084		23,000 s/d	31,000	27,000
009	DUSUN WONOLOBO	AH	083		31,000 s/d	41,000	36,000
009	DUSUN WONOLOBO	AS	084		23,000 s/d	31,000	27,000
009	JL.DK SEDRAN / SAWAH	AR	083		31,000 s/d	41,000	36,000
009	JL.DK WONOLOBO	AH	083		31,000 s/d	41,000	36,000
009	JL.DK WONOLOBO / SAWAH	AH	083		31,000 s/d	41,000	36,000

KLASIFIKASI DAN BESARNYA NJOP PERMUKAAN BUMI BERUPA TANAH TAHUN 2021

PROPINSI:33-JAWA TENGAH
KAB/KOTA:26-PEKALONGAN

KECAMATAN:120-WONOPRINGGO
KELURAHAN:002-SASTRODIRJAN

BLK NAMA JALAN	KODE KELAS		PENGGOLONGAN		KET NILAI JUAL
	ZNT	BUMI	NILAI JUAL BUMI	(Rupiah/M2)	OBJEK PAJAK BUMI (Rupiah/M2)
009 JLL.DK WONOLOBO / SAWAH	AH	083	31,000 s/d	41,000	36,000
009 SAWAH SEDRAN	AS	084	23,000 s/d	31,000	27,000
009 SAWAH WONOLOBO	AC	083	31,000 s/d	41,000	36,000
009 SAWAH WONOLOBO	AS	084	23,000 s/d	31,000	27,000
010 DK WONOLOBO	AP	081	55,000 s/d	73,000	64,000
010 DK WONOLOBO	AQ	083	31,000 s/d	41,000	36,000
010 DK.WONOLOBO	AQ	083	31,000 s/d	41,000	36,000
010 DUKUH SEDRAN	AT	084	23,000 s/d	31,000	27,000
010 DUKUH WONOLOBO	AQ	083	31,000 s/d	41,000	36,000
010 DUSUN WONOLOBO	AQ	083	31,000 s/d	41,000	36,000
010 DUSUN WONOLOBO	AT	084	23,000 s/d	31,000	27,000
010 JL DK WONOLABAN	AP	081	55,000 s/d	73,000	64,000
010 JL DK WONOLOBO	AP	081	55,000 s/d	73,000	64,000
010 JL.DK WONOLOBO	AP	081	55,000 s/d	73,000	64,000
010 JL;DK WONOLOBO	AP	081	55,000 s/d	73,000	64,000
010 SAWAH WONOLOBO	AT	084	23,000 s/d	31,000	27,000
011 DK WONOLOBO	AP	081	55,000 s/d	73,000	64,000
011 DK WONOLOBO	AQ	083	31,000 s/d	41,000	36,000
011 DK WONOLOBO	AT	084	23,000 s/d	31,000	27,000
011 DK.WONOLOBO	AQ	083	31,000 s/d	41,000	36,000
011 DUKUH WONOLOBO	AQ	083	31,000 s/d	41,000	36,000
011 DUSUN WONOLOBO	AP	081	55,000 s/d	73,000	64,000
011 DUSUN WONOLOBO	AQ	083	31,000 s/d	41,000	36,000
011 DUSUN WONOLOBO BLOK 011	AT	084	23,000 s/d	31,000	27,000
011 JL DK WONOLOBO	AP	081	55,000 s/d	73,000	64,000
011 JL.DK WONOLOBO	AP	081	55,000 s/d	73,000	64,000
011 SAWAH WONOLOBO	AT	084	23,000 s/d	31,000	27,000
012 DUSUN WONOLOBO	AU	085	17,000 s/d	23,000	20,000
012 DUSUN WONOLOBO	AU	085	17,000 s/d	23,000	20,000
012 SAWAH WONOLOBO	AU	085	17,000 s/d	23,000	20,000
013 DK WONOLOBO	AV	086	12,000 s/d	17,000	14,000
013 DUSUN WONOLOBO	AV	086	12,000 s/d	17,000	14,000
013 JL.DK PUTON	AV	086	12,000 s/d	17,000	14,000
013 SASTRODIRJAN	AV	086	12,000 s/d	17,000	14,000
013 SAWAH WONOLOBO	AV	086	12,000 s/d	17,000	14,000
013 SAWAHWONOLOBO	AV	086	12,000 s/d	17,000	14,000
013 SAWSAH WONOLOBO	AV	086	12,000 s/d	17,000	14,000
014 DUSUN WONOLOBO	AV	086	12,000 s/d	17,000	14,000
014 DUSUN WONOLOBO BLOK 014	AV	086	12,000 s/d	17,000	14,000
014 SAWAH WONOLOBO	AV	086	12,000 s/d	17,000	14,000

KLASIFIKASI DAN BESARNYA NJOP PERMUKAAN BUMI BERUPA TANAH TAHUN 2021

PROPINSI:33-JAWA TENGAH
KAB/KOTA:26-PEKALONGAN

KECAMATAN:120-WONOPRINGGO
KELURAHAN:003-LEGOK GUNUNG

BLK NAMA JALAN	KODE KELAS		PENGGOLONGAN		KET NILAI JUAL
	ZNT	BUMI	NILAI JUAL BUMI	(Rupiah/M2)	OBJEK PAJAK BUMI
					(Rupiah/M2)
001 DARAT MANGAL LOR	AA	085	17,000 s/d	23,000	20,000
001 DARAT MANGGAL	AA	085	17,000 s/d	23,000	20,000
001 DARAT MANGGAL LOL	AA	085	17,000 s/d	23,000	20,000
001 DARAT MANGGAL LOR	AA	085	17,000 s/d	23,000	20,000
001 DARAT MANGGAL LOR	AB	084	23,000 s/d	31,000	27,000
001 DARAT NABGGAL LOR	AA	085	17,000 s/d	23,000	20,000
001 DARATMANGGAL LOR	AA	085	17,000 s/d	23,000	20,000
001 DK MANGAL	AC	083	31,000 s/d	41,000	36,000
001 DK MANGGAL	AA	085	17,000 s/d	23,000	20,000
001 DK MANGGAL	AB	084	23,000 s/d	31,000	27,000
001 DK MANGGAL	AC	083	31,000 s/d	41,000	36,000
001 DK MANGGAL	AD	082	41,000 s/d	55,000	48,000
001 DK. MANGGAL	AC	083	31,000 s/d	41,000	36,000
001 DK.MANGGAL	AB	084	23,000 s/d	31,000	27,000
001 DK.MANGGAL	AC	083	31,000 s/d	41,000	36,000
001 DK.UMANGGAL	AC	083	31,000 s/d	41,000	36,000
001 DUKUH MANGGAL	AC	083	31,000 s/d	41,000	36,000
001 JL MANGGAL	AD	082	41,000 s/d	55,000	48,000
001 JL.MANGGAL	AD	082	41,000 s/d	55,000	48,000
001 SAWA MANGGAL LOR	AB	084	23,000 s/d	31,000	27,000
001 SAWAH MANGGAL LOR	AA	085	17,000 s/d	23,000	20,000
001 SAWAH MANGGAL LOR	AB	084	23,000 s/d	31,000	27,000
003 DARAT MANGGAL KIDUL	AA	085	17,000 s/d	23,000	20,000
003 DARAT MANGGAL LOR	AA	085	17,000 s/d	23,000	20,000
003 DK MANGGAK	AC	083	31,000 s/d	41,000	36,000
003 DK MANGGAL	AA	085	17,000 s/d	23,000	20,000
003 DK MANGGAL	AC	083	31,000 s/d	41,000	36,000
003 DK. MANGGAL	AC	083	31,000 s/d	41,000	36,000
003 DK.MANGGAL	AB	084	23,000 s/d	31,000	27,000
003 DK.MANGGAL	AC	083	31,000 s/d	41,000	36,000
003 DRAT MANGGAL LOR	AA	085	17,000 s/d	23,000	20,000
003 DUKUH MANGGAL	AC	083	31,000 s/d	41,000	36,000
003 JL MANGAL	AD	082	41,000 s/d	55,000	48,000
003 JL MANGGAL	AD	082	41,000 s/d	55,000	48,000
003 JL.MANGGAL	AD	082	41,000 s/d	55,000	48,000
003 K MANGGAL	AC	083	31,000 s/d	41,000	36,000
003 SAWAH MANGGAL	AD	082	41,000 s/d	55,000	48,000
003 SAWAH MANGGAL KIDUL	AE	084	23,000 s/d	31,000	27,000
004 JL SEWAWAR	AF	083	31,000 s/d	41,000	36,000
004 JL SEWAWAR	AG	082	41,000 s/d	55,000	48,000
004 SAWAH SEWAWAR	AE	084	23,000 s/d	31,000	27,000
004 SAWAH SEWAWAR KULON	AE	084	23,000 s/d	31,000	27,000
004 SAWAH SEWAWAR KULON	AE	084	23,000 s/d	31,000	27,000
004 SAWAH SEWAWAR KULON	AF	083	31,000 s/d	41,000	36,000
004 SAWAH SWAWAR LOR	AE	084	23,000 s/d	31,000	27,000
005 DKSEWAWAR	AJ	083	31,000 s/d	41,000	36,000
005 .SEWAWAR	AG	082	41,000 s/d	55,000	48,000
005 DK SEWAWAR	AJ	083	31,000 s/d	41,000	36,000
005 DK SWAWAR	AJ	083	31,000 s/d	41,000	36,000
005 DK. SEWAWAR	AJ	083	31,000 s/d	41,000	36,000
005 DK.SEWAWAR	AH	084	23,000 s/d	31,000	27,000
005 DK.SEWAWAR	AJ	083	31,000 s/d	41,000	36,000

KLASIFIKASI DAN BESARNYA NJOP PERMUKAAN BUMI BERUPA TANAH TAHUN 2021

PROPINSI:33-JAWA TENGAH
KAB/KOTA:26-PEKALONGAN

KECAMATAN:120-WONOPRINGGO
KELURAHAN:003-LEGOK GUNUNG

BLK NAMA JALAN	KODE KELAS		PENGGOLONGAN		KET NILAI JUAL
	ZNT	BUMI	NILAI JUAL BUMI	(Rupiah/M2)	OBJEK PAJAK BUMI (Rupiah/M2)
005 DKSEAWAR	AJ	083	31,000 s/d	41,000	36,000
005 JL SEAWAR	AG	082	41,000 s/d	55,000	48,000
005 JL SEAWAR	AJ	083	31,000 s/d	41,000	36,000
005 JL SWAWAR	AG	082	41,000 s/d	55,000	48,000
005 JL. SEAWAR	AG	082	41,000 s/d	55,000	48,000
005 JL.SEAWAR	AG	082	41,000 s/d	55,000	48,000
005 SAWAH SAWAWAR	AH	084	23,000 s/d	31,000	27,000
005 SAWAH SEPETE	AH	084	23,000 s/d	31,000	27,000
005 SAWAH SEAWAR	AH	084	23,000 s/d	31,000	27,000
005 SAWAH SEAWAR	AI	083	31,000 s/d	41,000	36,000
005 SAWAH SEAWAR (JALAN)	AI	083	31,000 s/d	41,000	36,000
005 SAWAH SEAWAR LOR	AH	084	23,000 s/d	31,000	27,000
005 SAWAH SEAWAR (JALAN)	AI	083	31,000 s/d	41,000	36,000
005 TANAH SEAWAH	AH	084	23,000 s/d	31,000	27,000
006 DK SEAWAR	AJ	083	31,000 s/d	41,000	36,000
006 DK SWAWAR	AJ	083	31,000 s/d	41,000	36,000
006 JL SEAWAR	AG	082	41,000 s/d	55,000	48,000
006 SAWAH SEPETE LOR	AK	084	23,000 s/d	31,000	27,000
006 SAWAH SEAWAR LOR	AK	084	23,000 s/d	31,000	27,000
006 SAWAH SEAWAR LOR	AK	084	23,000 s/d	31,000	27,000
006 SAWAH SEAWAR LOR BLOK 006	AL	083	31,000 s/d	41,000	36,000
006 SAWAH SEAWAR LOR JALAN	AL	083	31,000 s/d	41,000	36,000
006 SAWAHSEAWAR LOR	AK	084	23,000 s/d	31,000	27,000
006 SAWAH SEAWAR LOR	AK	084	23,000 s/d	31,000	27,000
006 SAWH SEAWAR LOR	AK	084	23,000 s/d	31,000	27,000
007 DARAT SEPETE	AN	085	17,000 s/d	23,000	20,000
007 DARAT SEPETE KIDUL	AM	086	12,000 s/d	17,000	14,000
007 DARAT SEPETE KIDUL	AN	085	17,000 s/d	23,000	20,000
007 DK .SEPETE	AP	084	23,000 s/d	31,000	27,000
007 DK SEOETE	AP	084	23,000 s/d	31,000	27,000
007 DK SEPETE	AL	083	31,000 s/d	41,000	36,000
007 DK SEPETE	AP	084	23,000 s/d	31,000	27,000
007 DK.SEPETE	AL	083	31,000 s/d	41,000	36,000
007 DK.SEPETE	AP	084	23,000 s/d	31,000	27,000
007 JALAN SEPETE	AQ	083	31,000 s/d	41,000	36,000
007 JL SEPETE	AQ	083	31,000 s/d	41,000	36,000
007 JL .SEPETE	AQ	083	31,000 s/d	41,000	36,000
007 JL SEPETE	AQ	083	31,000 s/d	41,000	36,000
007 JL.SEPETE	AQ	083	31,000 s/d	41,000	36,000
007 SAWAH SEPETE KIDUL	AO	084	23,000 s/d	31,000	27,000
007 SAWAH SEPETE LOR	AO	084	23,000 s/d	31,000	27,000
007 SEPETE	AQ	083	31,000 s/d	41,000	36,000
008 DARAT WARGUNUNG	AR	085	17,000 s/d	23,000	20,000
008 DARAT WARDUKUH	AR	085	17,000 s/d	23,000	20,000
008 DARAT WARGUNUNG	AR	085	17,000 s/d	23,000	20,000
008 DARAT WARGUNUNG (JALAN)	AS	084	23,000 s/d	31,000	27,000
008 DARAT WARGUNUNG (JALAN)	AS	084	23,000 s/d	31,000	27,000
008 DK WARGUNUNG	AT	084	23,000 s/d	31,000	27,000
008 DK WARGUNUNG	AT	084	23,000 s/d	31,000	27,000
008 DK.WARGUNUNG	AT	084	23,000 s/d	31,000	27,000
008 DUKUH WARGUNUNG	AT	084	23,000 s/d	31,000	27,000

KLASIFIKASI DAN BESARNYA NJOP PERMUKAAN BUMI BERUPA TANAH TAHUN 2021

PROPINSI:33-JAWA TENGAH
KAB/KOTA:26-PEKALONGAN

KECAMATAN:120-WONOPRINGGO
KELURAHAN:003-LEGOK GUNUNG

BLK NAMA JALAN	KODE KELAS		PENGGOLONGAN		KET NILAI JUAL
	ZNT	BUMI	NILAI JUAL BUMI	(Rupiah/M2)	OBJEK PAJAK BUMI
					(Rupiah/M2)
008 JL WARGUNUNG	AR	085	17,000 s/d	23,000	20,000
008 JL WARGUNUNG	AU	083	31,000 s/d	41,000	36,000
008 JL.WARGUNUNG	AU	083	31,000 s/d	41,000	36,000
008 SAWAH WARGUNUNG	AR	085	17,000 s/d	23,000	20,000
009 DARAT SEPETE KIDUL	AV	086	12,000 s/d	17,000	14,000
009 DARAT SEPETE KIDUL	AV	086	12,000 s/d	17,000	14,000
009 DARAT SIPETE KIDUL	AV	086	12,000 s/d	17,000	14,000
009 DARATSEPETE KIDUL	AV	086	12,000 s/d	17,000	14,000
009 DARTA SEPETE KIDUL	AV	086	12,000 s/d	17,000	14,000
009 SARAT SEPETE KIDUL	AV	086	12,000 s/d	17,000	14,000
009 SAWAH SEPETE KIDUL	AV	086	12,000 s/d	17,000	14,000
010 DARAT WARDUKUH KIDUL	AW	085	17,000 s/d	23,000	20,000
010 DARAT WADUKUH KIDUL	AW	085	17,000 s/d	23,000	20,000
010 DARAT WARDUKUH	AW	085	17,000 s/d	23,000	20,000
010 DARAT WARDUKUH	AX	084	23,000 s/d	31,000	27,000
010 DARAT WARDUKUH (JALAN)	AX	084	23,000 s/d	31,000	27,000
010 DARAT WARDUKUH JALAN	AX	084	23,000 s/d	31,000	27,000
010 DARAT WARDUKUH KIDUL	AW	085	17,000 s/d	23,000	20,000
010 DARAT WARDUKUH KIDUL	AX	084	23,000 s/d	31,000	27,000
010 DARAT WARDUKUH KKIDUL	AW	085	17,000 s/d	23,000	20,000
010 DARAT WARDUKUIH KIDUL	AW	085	17,000 s/d	23,000	20,000
010 DARAY WARDUKUH KIDUL	AW	085	17,000 s/d	23,000	20,000
010 DK WARDUKUH	AY	084	23,000 s/d	31,000	27,000
010 DK.WARDUKUH	AY	084	23,000 s/d	31,000	27,000
010 JL .WARDUKUH	AZ	083	31,000 s/d	41,000	36,000
010 JL WARDUKUH	AZ	083	31,000 s/d	41,000	36,000
010 JL.WARDUKUH	AZ	083	31,000 s/d	41,000	36,000
010 JL.WARDUKUH KIDUL	AZ	083	31,000 s/d	41,000	36,000
010 SAWAH WARDUKUH KIDUL	AT	084	23,000 s/d	31,000	27,000
010 WARDUKUH KIDUL	AW	085	17,000 s/d	23,000	20,000
011 DARAT WARDUKH (JALAN)	BB	084	23,000 s/d	31,000	27,000
011 DARAT WARDUKUH	AY	084	23,000 s/d	31,000	27,000
011 DARAT WARDUKUH	BA	085	17,000 s/d	23,000	20,000
011 DARAT WARDUKUH	BB	084	23,000 s/d	31,000	27,000
011 DARAT WARDUKUH (JALAN)	BB	084	23,000 s/d	31,000	27,000
011 DK WARDUKUH	AY	084	23,000 s/d	31,000	27,000
011 DK.WARDUKUH	AY	084	23,000 s/d	31,000	27,000
011 JL WARDUKUH	AZ	083	31,000 s/d	41,000	36,000
011 JL.WARDUKUH	AZ	083	31,000 s/d	41,000	36,000
012 DARAT WARDUKUH LOR	BB	084	23,000 s/d	31,000	27,000
012 DARAT WARDUKUH LOR	BC	085	17,000 s/d	23,000	20,000
012 DARAT WARDUKUH LOR3	BC	085	17,000 s/d	23,000	20,000
012 DARAT WARGUNUMG	BC	085	17,000 s/d	23,000	20,000
012 DARAT WARGUNUNG	BB	084	23,000 s/d	31,000	27,000
012 DARAT WARGUNUNG	BC	085	17,000 s/d	23,000	20,000
012 DARAT WERDUKUH LOR	BC	085	17,000 s/d	23,000	20,000
012 SAWAH WARGUNUNG	BB	084	23,000 s/d	31,000	27,000
013 DARAT SEGENDOL	BD	085	17,000 s/d	23,000	20,000
013 DARAT SEGENDUL	BE	084	23,000 s/d	31,000	27,000
013 DARAT SIGENDOL	BD	085	17,000 s/d	23,000	20,000
013 DARAT SIGENDOL	BE	084	23,000 s/d	31,000	27,000
013 DARAT SIGENDUL	BE	084	23,000 s/d	31,000	27,000

KLASIFIKASI DAN BESARNYA NJOP PERMUKAAN BUMI BERUPA TANAH TAHUN 2021

PROPINSI:33-JAWA TENGAH
KAB/KOTA:26-PEKALONGAN

KECAMATAN:120-WONOPRINGGO
KELURAHAN:003-LEGOK GUNUNG

BLK NAMA JALAN	KODE KELAS		PENGGOLONGAN		KET NILAI JUAL
	ZNT	BUMI	NILAI JUAL BUMI	(Rupiah/M2)	OBJEK PAJAK BUMI
					(Rupiah/M2)
014 70	BI	081	55,000 s/d	73,000	64,000
014 DARAT LARANGAN	BG	084	23,000 s/d	31,000	27,000
014 DARAT LARANGAN LOR	BF	085	17,000 s/d	23,000	20,000
014 DARAT LARANGAN (JALAN)	BG	084	23,000 s/d	31,000	27,000
014 DARAT LARANGAN KIDUL	BF	085	17,000 s/d	23,000	20,000
014 DARAT LARANGAN KIDUL	BH	082	41,000 s/d	55,000	48,000
014 DARAT LARANGAN LOR	BF	085	17,000 s/d	23,000	20,000
014 DK LARANAGN LOR	BH	082	41,000 s/d	55,000	48,000
014 DK LARANGAN KIDUL	BF	085	17,000 s/d	23,000	20,000
014 DK LARANGAN LOR	BH	082	41,000 s/d	55,000	48,000
014 DK.LARANAGN LOR	BH	082	41,000 s/d	55,000	48,000
014 DK.LARANGAN LOR	BH	082	41,000 s/d	55,000	48,000
014 DK.LARANGAN LOR	BI	081	55,000 s/d	73,000	64,000
014 DUKUH LARANGAN LOR	BH	082	41,000 s/d	55,000	48,000
014 JL LARANGAN (JALAN)	BG	084	23,000 s/d	31,000	27,000
014 JL LARANGAN LOR	BA	085	17,000 s/d	23,000	20,000
014 JL LARANGAN LOR	BF	085	17,000 s/d	23,000	20,000
014 JL LARANGAN LOR	BH	082	41,000 s/d	55,000	48,000
014 JL LARANGAN LOR	BI	081	55,000 s/d	73,000	64,000
014 JL. LARANGAN LOR	BI	081	55,000 s/d	73,000	64,000
014 JL.LARANGAN (JALAN)	BG	084	23,000 s/d	31,000	27,000
014 JL.LARANGAN LOR	BI	081	55,000 s/d	73,000	64,000
015 DARAT LARANGAN	BF	085	17,000 s/d	23,000	20,000
015 DARAT LARANGAN KIDUL	BF	085	17,000 s/d	23,000	20,000
015 DARAT LARANGAN KIDUL	BG	084	23,000 s/d	31,000	27,000
015 DK LARANGAN KIDUL	BF	085	17,000 s/d	23,000	20,000
015 DK LARANGAN KIDUL	BJ	083	31,000 s/d	41,000	36,000
015 DK LARANGANKIDUL	BJ	083	31,000 s/d	41,000	36,000
015 DK.LARANGAN KIDUL	BJ	083	31,000 s/d	41,000	36,000
015 JL LARANGAN KIDUL	BK	082	41,000 s/d	55,000	48,000
015 JL.LARANGAN KIDUL	BK	082	41,000 s/d	55,000	48,000
016 DARAT LARANGAN KIDUL	BF	085	17,000 s/d	23,000	20,000
016 DARAT LARANGAN LOR	BF	085	17,000 s/d	23,000	20,000
016 DK LARANGAN KIDUL	BF	085	17,000 s/d	23,000	20,000
016 JL LARANGAN KIDUL (DARAT)	BG	084	23,000 s/d	31,000	27,000
016 JL LARANGAN KIDUL (DARAT)	BG	084	23,000 s/d	31,000	27,000
016 LARANGAN KIDUL	BG	084	23,000 s/d	31,000	27,000

KLASIFIKASI DAN BESARNYA NJOP PERMUKAAN BUMI BERUPA TANAH TAHUN 2021

PROPINSI:33-JAWA TENGAH
KAB/KOTA:26-PEKALONGAN

KECAMATAN:120-WONOPRINGGO
KELURAHAN:004-GALANG PENGAMPON

BLK NAMA JALAN	KODE KELAS		PENGGOLONGAN		KET NILAI JUAL
	ZNT	BUMI	NILAI JUAL BUMI	(Rupiah/M2)	OBJEK PAJAK BUMI
					(Rupiah/M2)
001 DK BARISAN	AA	084	23,000 s/d	31,000	27,000
001 DK PENGAMPON	AA	084	23,000 s/d	31,000	27,000
001 SAWAH BANYON	AA	084	23,000 s/d	31,000	27,000
002 DARAT PENGAMPON	AB	084	23,000 s/d	31,000	27,000
002 DARAT PENGAMPON	AD	083	31,000 s/d	41,000	36,000
002 DARAT PENGAMPON	AE	082	41,000 s/d	55,000	48,000
002 DARAT PENGAMPON	AF	081	55,000 s/d	73,000	64,000
002 DEARAT PENGAMPON	AB	084	23,000 s/d	31,000	27,000
002 DK PENGAMPON	AD	083	31,000 s/d	41,000	36,000
002 DK PENGAMPON	AE	082	41,000 s/d	55,000	48,000
002 DK PENGAMPON	AF	081	55,000 s/d	73,000	64,000
002 DK BARISAN	AC	084	23,000 s/d	31,000	27,000
002 DK BARISAN	AF	081	55,000 s/d	73,000	64,000
002 DK GALANG WOLU	AD	083	31,000 s/d	41,000	36,000
002 DK PENGAMPON	AB	084	23,000 s/d	31,000	27,000
002 DK PENGAMPON	AC	084	23,000 s/d	31,000	27,000
002 DK PENGAMPON	AD	083	31,000 s/d	41,000	36,000
002 DK PENGAMPON	AE	082	41,000 s/d	55,000	48,000
002 DK PENGAMPON	AF	081	55,000 s/d	73,000	64,000
002 DK PENGAMPPON	AD	083	31,000 s/d	41,000	36,000
002 DUKUH PENGAMPON	AE	082	41,000 s/d	55,000	48,000
002 GALANGPENGAMPON	AE	082	41,000 s/d	55,000	48,000
002 JL PENGAMPON	AF	081	55,000 s/d	73,000	64,000
002 JL DK PENGAMPON	AE	082	41,000 s/d	55,000	48,000
002 JL DK PENGAMPON	AE	082	41,000 s/d	55,000	48,000
002 JL PENGAMPON	AD	083	31,000 s/d	41,000	36,000
002 JL PENGAMPON	AF	081	55,000 s/d	73,000	64,000
002 PENGAMPON	AB	084	23,000 s/d	31,000	27,000
002 PENGAMPON	AD	083	31,000 s/d	41,000	36,000
002 PENGAMPON	AF	081	55,000 s/d	73,000	64,000
002 SAWAH BANYON	AC	084	23,000 s/d	31,000	27,000
003 BARISAN	AF	081	55,000 s/d	73,000	64,000
003 BARISAN	AI	084	23,000 s/d	31,000	27,000
003 DARAT BARISAN	AF	081	55,000 s/d	73,000	64,000
003 DARAT BARISAN	AG	085	17,000 s/d	23,000	20,000
003 DARAT BARISAN	AI	084	23,000 s/d	31,000	27,000
003 DK BARISAN	AF	081	55,000 s/d	73,000	64,000
003 DK BARISAN	AK	085	17,000 s/d	23,000	20,000
003 DK GOMBLOK	AG	085	17,000 s/d	23,000	20,000
003 DK PENGAMPON	AK	085	17,000 s/d	23,000	20,000
003 GALANGPENGAMPON	AF	081	55,000 s/d	73,000	64,000
003 JL BARISAN	AF	081	55,000 s/d	73,000	64,000
003 JL BARRISAN	AF	081	55,000 s/d	73,000	64,000
003 SAWAH BARISAN	AF	081	55,000 s/d	73,000	64,000
003 SAWAH BARISAN	AH	084	23,000 s/d	31,000	27,000
003 SAWAH BARISAN	AK	085	17,000 s/d	23,000	20,000
004 BARISAN	AJ	086	12,000 s/d	17,000	14,000
004 DARAT	AJ	086	12,000 s/d	17,000	14,000
004 DARAT BARISAN	AL	084	23,000 s/d	31,000	27,000
004 DARAT KARANG DADAP	AK	085	17,000 s/d	23,000	20,000
004 DARAT KARANGDADAP	AK	085	17,000 s/d	23,000	20,000
004 DARAT KARANGDADAP	AL	084	23,000 s/d	31,000	27,000

KLASIFIKASI DAN BESARNYA NJOP PERMUKAAN BUMI BERUPA TANAH TAHUN 2021

PROPINSI:33-JAWA TENGAH
KAB/KOTA:26-PEKALONGAN

KECAMATAN:120-WONOPRINGGO
KELURAHAN:004-GALANG PENGAMPON

BLK NAMA JALAN	KODE KELAS		PENGGOLONGAN		KET NILAI JUAL
	ZNT	BUMI	NILAI JUAL BUMI	(Rupiah/M2)	OBJEK PAJAK BUMI
(Rupiah/M2)					
004 DARAT KARANGDADAP JL	AL	084	23,000 s/d	31,000	27,000
004 DARAT SEBETOK	AJ	086	12,000 s/d	17,000	14,000
004 DARAT SEBETOK	AL	084	23,000 s/d	31,000	27,000
004 DARAT SIBETOK	AJ	086	12,000 s/d	17,000	14,000
004 DARAT SIBETOK JL	AL	084	23,000 s/d	31,000	27,000
004 DARAT SIBNETOK	AJ	086	12,000 s/d	17,000	14,000
004 DK BARISAN	AJ	086	12,000 s/d	17,000	14,000
004 DK BARISAN	AK	085	17,000 s/d	23,000	20,000
004 DK BARISAN	AM	083	31,000 s/d	41,000	36,000
004 DK KARANGDADAP	AJ	086	12,000 s/d	17,000	14,000
004 DK KARANGDADAP	AM	083	31,000 s/d	41,000	36,000
004 DK KARANGDADAP BARISAN	AM	083	31,000 s/d	41,000	36,000
004 DK SEBETOK	AJ	086	12,000 s/d	17,000	14,000
004 DK SEBETOK	AL	084	23,000 s/d	31,000	27,000
004 DK. KARANGDADAP	AM	083	31,000 s/d	41,000	36,000
004 SEBETOK	AM	083	31,000 s/d	41,000	36,000
005 DARAT SIBETOK	AN	086	12,000 s/d	17,000	14,000
005 DARAT SIBETOK	AN	086	12,000 s/d	17,000	14,000
005 JL SIBETOK	AL	084	23,000 s/d	31,000	27,000
005 JL SIBETOK	AL	084	23,000 s/d	31,000	27,000
005 DARAT SIBETOK	AN	086	12,000 s/d	17,000	14,000
005 DARAT SEBETOK	AL	084	23,000 s/d	31,000	27,000
005 DARAT SEBETOK	AN	086	12,000 s/d	17,000	14,000
005 DARAT SEBETOK	AP	085	17,000 s/d	23,000	20,000
005 DARAT SIBETOK	AL	084	23,000 s/d	31,000	27,000
005 DARAT SIBETOK	AN	086	12,000 s/d	17,000	14,000
005 DK SEBETOK	AL	084	23,000 s/d	31,000	27,000
005 DK SEBETOK	AN	086	12,000 s/d	17,000	14,000
005 DK SEBETOK	AO	086	12,000 s/d	17,000	14,000
005 DK SEBETOK	AP	085	17,000 s/d	23,000	20,000
005 DK SIBETOK	AJ	086	12,000 s/d	17,000	14,000
005 DK SIBETOK	AL	084	23,000 s/d	31,000	27,000
005 DK SIBETOK	AP	085	17,000 s/d	23,000	20,000
005 JL SIBETOK	AL	084	23,000 s/d	31,000	27,000
005 JL SIBETOK	AJ	086	12,000 s/d	17,000	14,000
005 JL SIBETOK	AL	084	23,000 s/d	31,000	27,000
005 JL SIBTOK	AL	084	23,000 s/d	31,000	27,000
005 SAWAH SIBETOK	AO	086	12,000 s/d	17,000	14,000
005 SAWAH SEBETOK	AL	084	23,000 s/d	31,000	27,000
005 SAWAH SIBETOK	AO	086	12,000 s/d	17,000	14,000
005 SEBETOK	AL	084	23,000 s/d	31,000	27,000
005 SEBETOK	AN	086	12,000 s/d	17,000	14,000
005 SEBETOK	AP	085	17,000 s/d	23,000	20,000
005 SIBETOK	AL	084	23,000 s/d	31,000	27,000
006 DARAT SEBETOK	AQ	085	17,000 s/d	23,000	20,000
006 DK SEBETOK	AQ	085	17,000 s/d	23,000	20,000
006 DK SIBETOK	AQ	085	17,000 s/d	23,000	20,000
006 SAWAG SIBETOK	AQ	085	17,000 s/d	23,000	20,000
006 SAWAH SEBETOK	AQ	085	17,000 s/d	23,000	20,000
006 SAWAH SIBETOK	AQ	085	17,000 s/d	23,000	20,000
006 SEBETOK	AQ	085	17,000 s/d	23,000	20,000
007 DK SEBETOK	AL	084	23,000 s/d	31,000	27,000

KLASIFIKASI DAN BESARNYA NJOP PERMUKAAN BUMI BERUPA TANAH TAHUN 2021

PROPINSI:33-JAWA TENGAH
KAB/KOTA:26-PEKALONGAN

KECAMATAN:120-WONOPRINGGO
KELURAHAN:004-GALANG PENGAMPON

BLK NAMA JALAN	KODE KELAS		PENGGOLONGAN		KET NILAI JUAL
	ZNT	BUMI	NILAI JUAL BUMI	(Rupiah/M2)	OBJEK PAJAK BUMI
					(Rupiah/M2)
007 DK SEBETOK	AR	085	17,000 s/d	23,000	20,000
007 SAWAH SI BETOK	AR	085	17,000 s/d	23,000	20,000
007 SAWAH SIBETOK	AR	085	17,000 s/d	23,000	20,000
007 SAWAH SIBETOK JALAN	AL	084	23,000 s/d	31,000	27,000
007 SAWAHJ SIBETOK	AR	085	17,000 s/d	23,000	20,000
007 SEBETOK	AR	085	17,000 s/d	23,000	20,000
008 DARAT PAGODEAN	AS	085	17,000 s/d	23,000	20,000
008 DARAT PAGODEAN	AU	083	31,000 s/d	41,000	36,000
008 DARAT PAGODEAN	AV	082	41,000 s/d	55,000	48,000
008 DARAT PAGODEAN	AS	085	17,000 s/d	23,000	20,000
008 DARAT PENGAYARAN	AV	082	41,000 s/d	55,000	48,000
008 DK PAGODEAN	AU	083	31,000 s/d	41,000	36,000
008 DK PAGODEAN KIDUL	AS	085	17,000 s/d	23,000	20,000
008 DK PAGODEAN KIDUL	AU	083	31,000 s/d	41,000	36,000
008 DK PAGODEAN KIDUL	AV	082	41,000 s/d	55,000	48,000
008 DK PAGODEAN LOR	AS	085	17,000 s/d	23,000	20,000
008 DK PAGODEAN LOR	AT	085	17,000 s/d	23,000	20,000
008 DK PAGODEAN LOR	AV	082	41,000 s/d	55,000	48,000
008 DK SEBETOK	AV	082	41,000 s/d	55,000	48,000
008 JL PAGODEAN	AV	082	41,000 s/d	55,000	48,000
008 JL PEGODEAN	AV	082	41,000 s/d	55,000	48,000
008 PAGODEAN	AS	085	17,000 s/d	23,000	20,000
008 PAGODEAN	AT	085	17,000 s/d	23,000	20,000
008 PAGODEAN	AV	082	41,000 s/d	55,000	48,000
008 PEKANYARAN	AU	083	31,000 s/d	41,000	36,000
008 SAWAH PAGODEAN	AS	085	17,000 s/d	23,000	20,000
008 SAWAH PAGODEAN	AT	085	17,000 s/d	23,000	20,000
008 SEBETOK	AS	085	17,000 s/d	23,000	20,000
008 SEBETOK	AU	083	31,000 s/d	41,000	36,000
008 SEBETOK	AV	082	41,000 s/d	55,000	48,000
009 BARISAN	AX	085	17,000 s/d	23,000	20,000
009 DARAT GALANG WOLU	AW	085	17,000 s/d	23,000	20,000
009 DARAT GALANGWOLU	AW	085	17,000 s/d	23,000	20,000
009 DARAT GALANGWOLU	AX	085	17,000 s/d	23,000	20,000
009 DARAT GALANGWOLU	AY	083	31,000 s/d	41,000	36,000
009 DARAT GALANGWOLU	AZ	082	41,000 s/d	55,000	48,000
009 DARAT PAGODEAN	AX	085	17,000 s/d	23,000	20,000
009 DK GALANGWOLU	AW	085	17,000 s/d	23,000	20,000
009 DK GALANGWOLU	AX	085	17,000 s/d	23,000	20,000
009 DK GALANGWOLU	AY	083	31,000 s/d	41,000	36,000
009 DK GALANGWOLU	AZ	082	41,000 s/d	55,000	48,000
009 DK PAGODEAN KIDUL	AW	085	17,000 s/d	23,000	20,000
009 DK SEBETOK	AZ	082	41,000 s/d	55,000	48,000
009 DRT GALANGWOLU	AW	085	17,000 s/d	23,000	20,000
009 GALANG WOLU	AZ	082	41,000 s/d	55,000	48,000
009 GK GALANG WOLU	AY	083	31,000 s/d	41,000	36,000
009 JL GALANG WOLU	AZ	082	41,000 s/d	55,000	48,000
009 JL GALANGWOLU	AZ	082	41,000 s/d	55,000	48,000
009 JL GLANGWOLU	AZ	082	41,000 s/d	55,000	48,000
009 SAWAH GALANG WOLU	AX	085	17,000 s/d	23,000	20,000
009 SAWAH GALANGWOLU	AX	085	17,000 s/d	23,000	20,000
010 BARAT PEKANYARAN	BA	085	17,000 s/d	23,000	20,000

KLASIFIKASI DAN BESARNYA NJOP PERMUKAAN BUMI BERUPA TANAH TAHUN 2021

PROPINSI:33-JAWA TENGAH
KAB/KOTA:26-PEKALONGAN

KECAMATAN:120-WONOPRINGGO
KELURAHAN:004-GALANG PENGAMPON

BLK NAMA JALAN	KODE KELAS		PENGGOLONGAN		KET NILAI JUAL
	ZNT	BUMI	NILAI JUAL BUMI	(Rupiah/M2)	OBJEK PAJAK BUMI
					(Rupiah/M2)
010 DARAT BLEDO	AO	086	12,000 s/d	17,000	14,000
010 DARAT BLEDO	BA	085	17,000 s/d	23,000	20,000
010 DARAT BLEGO	BA	085	17,000 s/d	23,000	20,000
010 DARAT KAMPUNG BARU	BA	085	17,000 s/d	23,000	20,000
010 DARAT PAGODEAN	BA	085	17,000 s/d	23,000	20,000
010 DARAT PAGODEAN LOR	BA	085	17,000 s/d	23,000	20,000
010 DARAT PEKANYARAN	BA	085	17,000 s/d	23,000	20,000
010 DK AMPUNG BARU	BC	084	23,000 s/d	31,000	27,000
010 DK COKRAH	BA	085	17,000 s/d	23,000	20,000
010 DK GALANG WOLU	BD	083	31,000 s/d	41,000	36,000
010 DK GALANG WOLU	BE	082	41,000 s/d	55,000	48,000
010 DK GALANGWOLU	BA	085	17,000 s/d	23,000	20,000
010 DK GALANGWOLU	BD	083	31,000 s/d	41,000	36,000
010 DK GALANGWOLU	BE	082	41,000 s/d	55,000	48,000
010 DK KAMPUNG BARU	BC	084	23,000 s/d	31,000	27,000
010 DK KAMPUNG BARU	BD	083	31,000 s/d	41,000	36,000
010 DK KAMPUNGBARU	BA	085	17,000 s/d	23,000	20,000
010 DK KAMPUNGBARU	BC	084	23,000 s/d	31,000	27,000
010 DK PAGODEAN	BA	085	17,000 s/d	23,000	20,000
010 DK PAGODEAN	BD	083	31,000 s/d	41,000	36,000
010 DK PAGODEAN KIDUL	BD	083	31,000 s/d	41,000	36,000
010 DK PAGODEAN LOR	BD	083	31,000 s/d	41,000	36,000
010 DK PAGODEAN LOR	BE	082	41,000 s/d	55,000	48,000
010 DK PEKANYAEAN	BD	083	31,000 s/d	41,000	36,000
010 DK PEKANYARAN	AO	086	12,000 s/d	17,000	14,000
010 DK PEKANYARAN	BA	085	17,000 s/d	23,000	20,000
010 DK PEKANYARAN	BB	085	17,000 s/d	23,000	20,000
010 DK PEKANYARAN	BC	084	23,000 s/d	31,000	27,000
010 DK PEKANYARAN	BD	083	31,000 s/d	41,000	36,000
010 DK PEKANYARAN	BE	082	41,000 s/d	55,000	48,000
010 GALANG WOLU	BD	083	31,000 s/d	41,000	36,000
010 GALANGPENGAMPON	BD	083	31,000 s/d	41,000	36,000
010 GALANGWOLU	BA	085	17,000 s/d	23,000	20,000
010 GALANGWOLU	BC	084	23,000 s/d	31,000	27,000
010 GALANGWOLU	BD	083	31,000 s/d	41,000	36,000
010 GALANGWOLU	BE	082	41,000 s/d	55,000	48,000
010 GK GALANG WOLU	BD	083	31,000 s/d	41,000	36,000
010 JL GALANG WOLU	BE	082	41,000 s/d	55,000	48,000
010 JL GALANG WOLU	BE	082	41,000 s/d	55,000	48,000
010 JL PEKANYARAN	BD	083	31,000 s/d	41,000	36,000
010 JL PEKANYARAN	BE	082	41,000 s/d	55,000	48,000
010 KAMPUNG BARU	BA	085	17,000 s/d	23,000	20,000
010 KAMPUNG BARU	BC	084	23,000 s/d	31,000	27,000
010 KAMPUNG BARU	BD	083	31,000 s/d	41,000	36,000
010 KAMPUNGBARU	BA	085	17,000 s/d	23,000	20,000
010 KAMPUNGBARU	BC	084	23,000 s/d	31,000	27,000
010 PAGODEAN	BD	083	31,000 s/d	41,000	36,000
010 PAGODEAN	BE	082	41,000 s/d	55,000	48,000
010 PAGODEAN LOR	BA	085	17,000 s/d	23,000	20,000
010 PAKANYARAN	BA	085	17,000 s/d	23,000	20,000
010 PEKANYARAN	BA	085	17,000 s/d	23,000	20,000
010 PEKANYARAN	BB	085	17,000 s/d	23,000	20,000

KLASIFIKASI DAN BESARNYA NJOP PERMUKAAN BUMI BERUPA TANAH TAHUN 2021

PROPINSI:33-JAWA TENGAH
KAB/KOTA:26-PEKALONGAN

KECAMATAN:120-WONOPRINGGO
KELURAHAN:004-GALANG PENGAMPON

BLK NAMA JALAN	KODE KELAS		PENGGOLONGAN		KET NILAI JUAL
	ZNT	BUMI	NILAI JUAL BUMI	(Rupiah/M2)	OBJEK PAJAK BUMI
					(Rupiah/M2)
010 PEKANYARAN	BC	084	23,000 s/d	31,000	27,000
010 PEKANYARAN	BD	083	31,000 s/d	41,000	36,000
010 PEKANYARAN	BE	082	41,000 s/d	55,000	48,000
010 PENGAMPON	BA	085	17,000 s/d	23,000	20,000
010 SAWAH BLEDO	BB	085	17,000 s/d	23,000	20,000
010 SAWAH BLEDO	BC	084	23,000 s/d	31,000	27,000
010 SAWAH GALANGWOLU	BB	085	17,000 s/d	23,000	20,000
011 DARAT PEKANYARAN	BF	085	17,000 s/d	23,000	20,000
011 DARAT PEKANYARAN	BG	083	31,000 s/d	41,000	36,000
011 DK PEKANYARAN	BE	082	41,000 s/d	55,000	48,000
011 DK PEKANYARAN	BF	085	17,000 s/d	23,000	20,000
011 DK PEKANYARAN	BG	083	31,000 s/d	41,000	36,000
011 GAMBLOK	BF	085	17,000 s/d	23,000	20,000
011 GK PEKANYARAN	BG	083	31,000 s/d	41,000	36,000
011 JL PEKANYARAN	BE	082	41,000 s/d	55,000	48,000
011 JL PEKANYARAN	BG	083	31,000 s/d	41,000	36,000
011 JLPEKANYARAN	BE	082	41,000 s/d	55,000	48,000
011 PAGODEAN	BF	085	17,000 s/d	23,000	20,000
011 PAGODEAN KIDUL	BG	083	31,000 s/d	41,000	36,000
011 PEKANYARAN	BE	082	41,000 s/d	55,000	48,000
011 PEKANYARAN	BF	085	17,000 s/d	23,000	20,000
011 PEKANYARAN	BG	083	31,000 s/d	41,000	36,000
012 DARAT GAMBLOK	BG	083	31,000 s/d	41,000	36,000
012 DARAT PAGODEAN	BG	083	31,000 s/d	41,000	36,000
012 DARAT PAGODEAN	BH	086	12,000 s/d	17,000	14,000
012 DK PAGODEAN	AV	082	41,000 s/d	55,000	48,000
012 DK PAGODEAN	BG	083	31,000 s/d	41,000	36,000
012 DK PAGODEAN	BH	086	12,000 s/d	17,000	14,000
012 DK PAGODEAN KIDUL	AV	082	41,000 s/d	55,000	48,000
012 DK PAGODEAN KIDUL	AY	083	31,000 s/d	41,000	36,000
012 DK PAGODEAN KIDUL	BG	083	31,000 s/d	41,000	36,000
012 DK PAGODEAN KIDUL	BH	086	12,000 s/d	17,000	14,000
012 JL PAGODEAN	AV	082	41,000 s/d	55,000	48,000
012 JL PAGODEAN	BG	083	31,000 s/d	41,000	36,000
012 KEBON PAGODEAN	BH	086	12,000 s/d	17,000	14,000
012 PAGODEAN	BH	086	12,000 s/d	17,000	14,000
012 PEKANYARAN	BH	086	12,000 s/d	17,000	14,000
013 DARAT KEDUNG MIRI	AU	083	31,000 s/d	41,000	36,000
013 DARAT PAGODEAN	AU	083	31,000 s/d	41,000	36,000
013 DARAT PAGODEAN	BA	085	17,000 s/d	23,000	20,000
013 DARAT PAGODEAN	BI	085	17,000 s/d	23,000	20,000
013 DARAT PAGODEAN	BJ	084	23,000 s/d	31,000	27,000
013 DK GAMBLOK	AU	083	31,000 s/d	41,000	36,000
013 DK GAMBLOK	BI	085	17,000 s/d	23,000	20,000
013 DK KEDUNG MIRI	BJ	084	23,000 s/d	31,000	27,000
013 DK PAGODEAN	BJ	084	23,000 s/d	31,000	27,000
013 DK PAGODEAN	BK	083	31,000 s/d	41,000	36,000
013 DK PAGODEAN KIDUL	AU	083	31,000 s/d	41,000	36,000
013 DK PAGODEAN KIDUL	BJ	084	23,000 s/d	31,000	27,000
013 DK PEKANYARAN	BJ	084	23,000 s/d	31,000	27,000
013 JL PAGODEAN	BA	085	17,000 s/d	23,000	20,000
013 JL PAGODEAN	BJ	084	23,000 s/d	31,000	27,000

KLASIFIKASI DAN BESARNYA NJOP PERMUKAAN BUMI BERUPA TANAH TAHUN 2021

PROPINSI:33-JAWA TENGAH
KAB/KOTA:26-PEKALONGAN

KECAMATAN:120-WONOPRINGGO
KELURAHAN:004-GALANG PENGAMPON

BLK NAMA JALAN	KODE KELAS		PENGGOLONGAN		KET NILAI JUAL
	ZNT	BUMI	NILAI JUAL BUMI	(Rupiah/M2)	OBJEK PAJAK BUMI
					(Rupiah/M2)
013 JL PAGODEAN	BK	083	31,000 s/d	41,000	36,000
013 KEDUNG MIRI	BJ	084	23,000 s/d	31,000	27,000
013 PAGODEAN	BI	085	17,000 s/d	23,000	20,000
013 SAWAH PAGODEAH	BI	085	17,000 s/d	23,000	20,000
013 SAWAH PAGODEAN	AU	083	31,000 s/d	41,000	36,000
013 SAWAH PAGODEAN	BI	085	17,000 s/d	23,000	20,000
013 SEBETOK	AU	083	31,000 s/d	41,000	36,000
014 DARAT GAMBLOK	BL	086	12,000 s/d	17,000	14,000
014 DARAT GAMBLOK	BN	084	23,000 s/d	31,000	27,000
014 DARAT KEDUNG MIRI	BL	086	12,000 s/d	17,000	14,000
014 DARAT KEDUNG MIRI	BM	085	17,000 s/d	23,000	20,000
014 DK GAMBLOK	BL	086	12,000 s/d	17,000	14,000
014 DK GAMBLOK	BN	084	23,000 s/d	31,000	27,000
014 DK GAMBLOK	BO	083	31,000 s/d	41,000	36,000
014 DK KEDUNG MIRI	BL	086	12,000 s/d	17,000	14,000
014 DK KEDUNG MIRI	BN	084	23,000 s/d	31,000	27,000
014 DK KEDUNG MIRI	BO	083	31,000 s/d	41,000	36,000
014 GAMBLOK	BO	083	31,000 s/d	41,000	36,000
014 JL GAMBLOK	BO	083	31,000 s/d	41,000	36,000
014 JL KEDUNG MIRI	BO	083	31,000 s/d	41,000	36,000
014 JL KEDUNG MIRI	AY	083	31,000 s/d	41,000	36,000
014 JL KEDUNG MIRI	BM	085	17,000 s/d	23,000	20,000
014 JL KEDUNG MIRI	BO	083	31,000 s/d	41,000	36,000
014 JLKEDUNG MIRI	BO	083	31,000 s/d	41,000	36,000
014 KEDUNG MIRI	BM	085	17,000 s/d	23,000	20,000
014 KEDUNG MIRI	BO	083	31,000 s/d	41,000	36,000
014 PENGAMPON	BL	086	12,000 s/d	17,000	14,000
015 DARAGT GAMBLOK	BL	086	12,000 s/d	17,000	14,000
015 DARAT GAMBLOK	BE	082	41,000 s/d	55,000	48,000
015 DARAT GAMBLOK	BL	086	12,000 s/d	17,000	14,000
015 DARAT GAMBLOK	BM	085	17,000 s/d	23,000	20,000
015 DARAT GAMBLOK	BO	083	31,000 s/d	41,000	36,000
015 DARAT GAMBLOK JALAN	BM	085	17,000 s/d	23,000	20,000
015 DARAT GEMBLOK	BL	086	12,000 s/d	17,000	14,000
015 DK GAMBLOK	BL	086	12,000 s/d	17,000	14,000
015 DK GAMBLOK	BM	085	17,000 s/d	23,000	20,000
015 DK GAMBLOK	BN	084	23,000 s/d	31,000	27,000
015 DK GAMBLOK	BO	083	31,000 s/d	41,000	36,000
015 GAMBLOK	BM	085	17,000 s/d	23,000	20,000
015 JALAN GAMBLOK	BL	086	12,000 s/d	17,000	14,000
015 JALAN GAMBLOK	BO	083	31,000 s/d	41,000	36,000
015 JL GAMBLOK	BO	083	31,000 s/d	41,000	36,000
016 BARISAN	BN	084	23,000 s/d	31,000	27,000
016 DARAT GAMBLOK	BL	086	12,000 s/d	17,000	14,000
016 DARAT GAMBLOK	BM	085	17,000 s/d	23,000	20,000
016 DARAT GAMBLOK	BN	084	23,000 s/d	31,000	27,000
016 DARAT GAMBLOK	BO	083	31,000 s/d	41,000	36,000
016 DARAT GAMBLOK JALAN	BM	085	17,000 s/d	23,000	20,000
016 DARAT GAMLOJK	BL	086	12,000 s/d	17,000	14,000
016 DARAT PAGODEAN	BL	086	12,000 s/d	17,000	14,000
016 DARAT PAGODEAN KIDUL	BL	086	12,000 s/d	17,000	14,000
016 DK GALANG WOLU	BL	086	12,000 s/d	17,000	14,000

KLASIFIKASI DAN BESARNYA NJOP PERMUKAAN BUMI BERUPA TANAH TAHUN 2021

PROPINSI:33-JAWA TENGAH
KAB/KOTA:26-PEKALONGAN

KECAMATAN:120-WONOPRINGGO
KELURAHAN:004-GALANG PENGAMPON

BLK NAMA JALAN	KODE KELAS		PENGGOLONGAN		KET	NILAI JUAL
	ZNT	BUMI	NILAI JUAL BUMI	(Rupiah/M2)	OBJEK PAJAK BUMI	(Rupiah/M2)
016 DK GALANGPENGAMPON	BL	086	12,000 s/d	17,000		14,000
016 DK GAMBLOK	BL	086	12,000 s/d	17,000		14,000
016 DK GAMBLOK	BM	085	17,000 s/d	23,000		20,000
016 DK GAMBLOK	BN	084	23,000 s/d	31,000		27,000
016 DK GAMBLOK SEGENDUL	BL	086	12,000 s/d	17,000		14,000
016 DK PAGODEAN KIDUL	BL	086	12,000 s/d	17,000		14,000
016 DK PAGODEAN KIDUL	BN	084	23,000 s/d	31,000		27,000
016 DRT GAMBLOK	BL	086	12,000 s/d	17,000		14,000
016 DRT GAMBLOK JALAN	BM	085	17,000 s/d	23,000		20,000
016 DUKUH GAMBLOK	BN	084	23,000 s/d	31,000		27,000
016 GAMBLOK	BL	086	12,000 s/d	17,000		14,000
016 JALAN GAMBLOK	BO	083	31,000 s/d	41,000		36,000
016 JL GAMBLOK	BO	083	31,000 s/d	41,000		36,000
016 JL GAMBLOK	BO	083	31,000 s/d	41,000		36,000
016 PAGODEAN	BL	086	12,000 s/d	17,000		14,000
016 PENGAMPON	BL	086	12,000 s/d	17,000		14,000
016 SEBETOK	BL	086	12,000 s/d	17,000		14,000

KLASIFIKASI DAN BESARNYA NJOP PERMUKAAN BUMI BERUPA TANAH TAHUN 2021

PROPINSI:33-JAWA TENGAH
KAB/KOTA:26-PEKALONGAN

KECAMATAN:120-WONOPRINGGO
KELURAHAN:005-KWAGEAN

BLK NAMA JALAN	KODE KELAS		PENGGOLONGAN		KET NILAI JUAL
	ZNT	BUMI	NILAI JUAL BUMI	(Rupiah/M2)	OBJEK PAJAK BUMI
					(Rupiah/M2)
001 DK SETALANG	AC	082	41,000 s/d	55,000	48,000
001 JL DESA	AA	082	41,000 s/d	55,000	48,000
001 JL KP RT	AC	082	41,000 s/d	55,000	48,000
001 JL KP RT	AC	082	41,000 s/d	55,000	48,000
001 JL DESA	AA	082	41,000 s/d	55,000	48,000
001 JL KP RT	AA	082	41,000 s/d	55,000	48,000
001 JL KP RT	AB	084	23,000 s/d	31,000	27,000
001 JL KP RT	AC	082	41,000 s/d	55,000	48,000
001 JL KPRT	AC	082	41,000 s/d	55,000	48,000
001 JL SETALANG	AC	082	41,000 s/d	55,000	48,000
001 JL.KP RT	AC	082	41,000 s/d	55,000	48,000
001 KP RT	AC	082	41,000 s/d	55,000	48,000
001 KWAGEAN	AA	082	41,000 s/d	55,000	48,000
002 JL SAWAH	AS	087	8,400 s/d	12,000	10,000
002 JL SAWAH	AS	087	8,400 s/d	12,000	10,000
002 JL IRIGASI	AC	082	41,000 s/d	55,000	48,000
002 JL SAWAH	AC	082	41,000 s/d	55,000	48,000
002 JL SAWAH	AS	087	8,400 s/d	12,000	10,000
003 JL SEPEBED	AC	082	41,000 s/d	55,000	48,000
003 KP RT	AC	082	41,000 s/d	55,000	48,000
003 KP RT	AC	082	41,000 s/d	55,000	48,000
003 KWAGEAN	AC	082	41,000 s/d	55,000	48,000
004 DK LEGOK	AC	082	41,000 s/d	55,000	48,000
004 DK SETALANG	AA	082	41,000 s/d	55,000	48,000
004 GONDANG	AA	082	41,000 s/d	55,000	48,000
004 JALAN DESA	AA	082	41,000 s/d	55,000	48,000
004 JL DESA	AA	082	41,000 s/d	55,000	48,000
004 JL DESA	AA	082	41,000 s/d	55,000	48,000
004 JL DESA	AC	082	41,000 s/d	55,000	48,000
004 JL KP RT	AC	082	41,000 s/d	55,000	48,000
004 JL DESA	AA	082	41,000 s/d	55,000	48,000
004 JL DESA	AC	082	41,000 s/d	55,000	48,000
004 JL KP RT	AC	082	41,000 s/d	55,000	48,000
004 JL LEGOK	AC	082	41,000 s/d	55,000	48,000
004 JL SAWAH	AC	082	41,000 s/d	55,000	48,000
004 KP RT	AC	082	41,000 s/d	55,000	48,000
004 KP RT	AC	082	41,000 s/d	55,000	48,000
004 KP RT	AA	082	41,000 s/d	55,000	48,000
004 KP RT	AC	082	41,000 s/d	55,000	48,000
004 KP RT BLOK 004	AC	082	41,000 s/d	55,000	48,000
004 KWAGEAN	AC	082	41,000 s/d	55,000	48,000
005 DK KAUM	AC	082	41,000 s/d	55,000	48,000
005 JL DESA	AA	082	41,000 s/d	55,000	48,000
005 JL DESA	AA	082	41,000 s/d	55,000	48,000
005 JL DESA	AA	082	41,000 s/d	55,000	48,000
005 JL KAUM	AC	082	41,000 s/d	55,000	48,000
005 KP RT	AB	084	23,000 s/d	31,000	27,000
005 KP RT	AC	082	41,000 s/d	55,000	48,000
005 KP RT	AA	082	41,000 s/d	55,000	48,000
005 KP RT	AB	084	23,000 s/d	31,000	27,000
005 KP RT	AC	082	41,000 s/d	55,000	48,000
005 KP RT	AB	084	23,000 s/d	31,000	27,000

KLASIFIKASI DAN BESARNYA NJOP PERMUKAAN BUMI BERUPA TANAH TAHUN 2021

PROPINSI:33-JAWA TENGAH
KAB/KOTA:26-PEKALONGAN

KECAMATAN:120-WONOPRINGGO
KELURAHAN:005-KWAGEAN

BLK NAMA JALAN	KODE ZNT	KELAS BUMI	PENGGOLONGAN NILAI JUAL BUMI (Rupiah/M2)	KET NILAI JUAL OBJEK PAJAK BUMI (Rupiah/M2)
005 KP RT	AC	082	41,000 s/d	55,000 48,000
005 KWAGEAN	AC	082	41,000 s/d	55,000 48,000
006 JALAN DESA	AA	082	41,000 s/d	55,000 48,000
006 JL DESA	AA	082	41,000 s/d	55,000 48,000
006 JL DESA	AA	082	41,000 s/d	55,000 48,000
006 JL DESA	AA	082	41,000 s/d	55,000 48,000
006 JL DESA	AA	082	41,000 s/d	55,000 48,000
006 JL DESA	AC	082	41,000 s/d	55,000 48,000
006 KP RT	AC	082	41,000 s/d	55,000 48,000
006 KP RT	AB	084	23,000 s/d	31,000 27,000
006 KP RT	AC	082	41,000 s/d	55,000 48,000
006 KP RT	AB	084	23,000 s/d	31,000 27,000
006 KP RT	AC	082	41,000 s/d	55,000 48,000
007 DK GENDING	AC	082	41,000 s/d	55,000 48,000
007 DK GEDING	AB	084	23,000 s/d	31,000 27,000
007 DK GEDING	AC	082	41,000 s/d	55,000 48,000
007 DK GENDING	AA	082	41,000 s/d	55,000 48,000
007 DK GENDING	AB	084	23,000 s/d	31,000 27,000
007 DK GENDING	AC	082	41,000 s/d	55,000 48,000
007 JL DESA	AA	082	41,000 s/d	55,000 48,000
007 JL DESA	AA	082	41,000 s/d	55,000 48,000
007 JL DESA	AC	082	41,000 s/d	55,000 48,000
007 JL DESA	AA	082	41,000 s/d	55,000 48,000
007 JL DESA	AC	082	41,000 s/d	55,000 48,000
007 JL DESA	AA	082	41,000 s/d	55,000 48,000
007 JL DESA	AC	082	41,000 s/d	55,000 48,000
007 JL GENDING	AA	082	41,000 s/d	55,000 48,000
007 JL GENDING	AC	082	41,000 s/d	55,000 48,000
007 JL KP RT	AB	084	23,000 s/d	31,000 27,000
007 JL KPRT	AC	082	41,000 s/d	55,000 48,000
007 JL. DESA	AA	082	41,000 s/d	55,000 48,000
007 KP RT	AB	084	23,000 s/d	31,000 27,000
007 KP RT	AA	082	41,000 s/d	55,000 48,000
007 KP RT	AC	082	41,000 s/d	55,000 48,000
007 KP RT	AA	082	41,000 s/d	55,000 48,000
007 KP RT	AB	084	23,000 s/d	31,000 27,000
007 KP RT	AC	082	41,000 s/d	55,000 48,000
007 KP RT	AA	082	41,000 s/d	55,000 48,000
007 KP RT	AB	084	23,000 s/d	31,000 27,000
007 KP RT	AC	082	41,000 s/d	55,000 48,000
007 KP.RT	AC	082	41,000 s/d	55,000 48,000
007 KPRT	AC	082	41,000 s/d	55,000 48,000
007 KWAGEAN	AA	082	41,000 s/d	55,000 48,000
008 DK COKRAH	AA	082	41,000 s/d	55,000 48,000
008 DK COKRAH	AC	082	41,000 s/d	55,000 48,000
008 JL DESA	AA	082	41,000 s/d	55,000 48,000
008 JL DESA	AC	082	41,000 s/d	55,000 48,000
008 JL DESA	AA	082	41,000 s/d	55,000 48,000
008 JL DESA	AB	084	23,000 s/d	31,000 27,000
008 JL DESA	AC	082	41,000 s/d	55,000 48,000
008 JL DESA	AA	082	41,000 s/d	55,000 48,000
008 JL DESA	AB	084	23,000 s/d	31,000 27,000

KLASIFIKASI DAN BESARNYA NJOP PERMUKAAN BUMI BERUPA TANAH TAHUN 2021

PROPINSI:33-JAWA TENGAH
KAB/KOTA:26-PEKALONGAN

KECAMATAN:120-WONOPRINGGO
KELURAHAN:005-KWAGEAN

BLK NAMA JALAN	KODE ZNT	KELAS BUMI	PENGGOLONGAN NILAI JUAL BUMI (Rupiah/M2)	KET NILAI JUAL OBJEK PAJAK BUMI (Rupiah/M2)
008 JL DESA	AC	082	41,000 s/d	55,000 48,000
008 JL SAWAH	AA	082	41,000 s/d	55,000 48,000
008 JL SAWAH	AB	084	23,000 s/d	31,000 27,000
008 JL SAWAH	AC	082	41,000 s/d	55,000 48,000
008 JL DESA	AA	082	41,000 s/d	55,000 48,000
008 JL DESA	AC	082	41,000 s/d	55,000 48,000
008 JL KP RT	AA	082	41,000 s/d	55,000 48,000
008 JL.DESA	AA	082	41,000 s/d	55,000 48,000
008 JL.DESA	AC	082	41,000 s/d	55,000 48,000
008 KP RT	AA	082	41,000 s/d	55,000 48,000
008 KP RT	AB	084	23,000 s/d	31,000 27,000
008 KP RT	AA	082	41,000 s/d	55,000 48,000
008 KP RT	AB	084	23,000 s/d	31,000 27,000
008 KP RT	AC	082	41,000 s/d	55,000 48,000
008 SAWAH	AC	082	41,000 s/d	55,000 48,000
009 DK LEGOK	AA	082	41,000 s/d	55,000 48,000
009 DK LEGOK	AC	082	41,000 s/d	55,000 48,000
009 JL DESA	AA	082	41,000 s/d	55,000 48,000
009 JL DESA	AC	082	41,000 s/d	55,000 48,000
009 JL KP RT	AC	082	41,000 s/d	55,000 48,000
009 JL DESA	AA	082	41,000 s/d	55,000 48,000
009 JL DESA	AC	082	41,000 s/d	55,000 48,000
009 JL KP RT	AC	082	41,000 s/d	55,000 48,000
009 JL KP RT	AC	082	41,000 s/d	55,000 48,000
009 JL DESA	AA	082	41,000 s/d	55,000 48,000
009 JL KP RT	AC	082	41,000 s/d	55,000 48,000
009 JL LEGOK	AC	082	41,000 s/d	55,000 48,000
009 JL. DESA	AA	082	41,000 s/d	55,000 48,000
009 KP RT	AA	082	41,000 s/d	55,000 48,000
009 KP RT	AC	082	41,000 s/d	55,000 48,000
009 KP RT	AA	082	41,000 s/d	55,000 48,000
009 KP RT	AB	084	23,000 s/d	31,000 27,000
009 KP RT	AC	082	41,000 s/d	55,000 48,000
009 KP RT	AA	082	41,000 s/d	55,000 48,000
009 KP RT	AB	084	23,000 s/d	31,000 27,000
009 KP RT	AC	082	41,000 s/d	55,000 48,000
010 JL DESA	AA	082	41,000 s/d	55,000 48,000
010 JL DESA	AA	082	41,000 s/d	55,000 48,000
010 JL SAWAH	AB	084	23,000 s/d	31,000 27,000
010 JL SAWAH	AC	082	41,000 s/d	55,000 48,000
010 JL DESA	AA	082	41,000 s/d	55,000 48,000
010 JL DESA	AC	082	41,000 s/d	55,000 48,000
010 JL RASI	AA	082	41,000 s/d	55,000 48,000
010 JL SAWAH	AA	082	41,000 s/d	55,000 48,000
010 JL SAWAH	AC	082	41,000 s/d	55,000 48,000
010 JL SEPEBED	AA	082	41,000 s/d	55,000 48,000
010 JL SEPEBET	AA	082	41,000 s/d	55,000 48,000
010 JL. DESA	AA	082	41,000 s/d	55,000 48,000
011 DK RASI	AA	082	41,000 s/d	55,000 48,000
011 JK KP RT	AA	082	41,000 s/d	55,000 48,000
011 JL DESA	AA	082	41,000 s/d	55,000 48,000
011 JL DESA	AA	082	41,000 s/d	55,000 48,000

KLASIFIKASI DAN BESARNYA NJOP PERMUKAAN BUMI BERUPA TANAH TAHUN 2021

PROPINSI:33-JAWA TENGAH
KAB/KOTA:26-PEKALONGAN

KECAMATAN:120-WONOPRINGGO
KELURAHAN:005-KWAGEAN

BLK NAMA JALAN	KODE KELAS		PENGGOLONGAN		KET NILAI JUAL
	ZNT	BUMI	NILAI JUAL BUMI	(Rupiah/M2)	OBJEK PAJAK BUMI
					(Rupiah/M2)
011 JL DESA	AB	084	23,000 s/d	31,000	27,000
011 JL DESA	AC	082	41,000 s/d	55,000	48,000
011 JL DESA	AA	082	41,000 s/d	55,000	48,000
011 JL DESA	AB	084	23,000 s/d	31,000	27,000
011 JL KP RT	AB	084	23,000 s/d	31,000	27,000
011 JL KP RT	AC	082	41,000 s/d	55,000	48,000
011 JL KPRT	AB	084	23,000 s/d	31,000	27,000
011 JL RASI	AA	082	41,000 s/d	55,000	48,000
011 JL RASI	AB	084	23,000 s/d	31,000	27,000
011 JL RASI	AC	082	41,000 s/d	55,000	48,000
011 JL. DESA	AA	082	41,000 s/d	55,000	48,000
011 KP RT	AB	084	23,000 s/d	31,000	27,000
011 KP RT	AC	082	41,000 s/d	55,000	48,000
011 KP RT	AB	084	23,000 s/d	31,000	27,000
011 KP RT	AC	082	41,000 s/d	55,000	48,000
011 KP RT BLOK 011	AA	082	41,000 s/d	55,000	48,000
011 KWAGEAN	AC	082	41,000 s/d	55,000	48,000
012 DK SEPEBET	AA	082	41,000 s/d	55,000	48,000
012 DK SEPEBET	AC	082	41,000 s/d	55,000	48,000
012 JL KP RT	AC	082	41,000 s/d	55,000	48,000
012 JL RT	AC	082	41,000 s/d	55,000	48,000
012 JL KP RT	AC	082	41,000 s/d	55,000	48,000
012 JL KPRT	AC	082	41,000 s/d	55,000	48,000
012 JL RT	AC	082	41,000 s/d	55,000	48,000
012 JL SEPABED	AC	082	41,000 s/d	55,000	48,000
012 JL SEPEBET	AC	082	41,000 s/d	55,000	48,000
012 KP RT	AC	082	41,000 s/d	55,000	48,000
012 KP RT	AA	082	41,000 s/d	55,000	48,000
012 KP RT	AB	084	23,000 s/d	31,000	27,000
012 KP RT	AC	082	41,000 s/d	55,000	48,000
012 KP.RT	AA	082	41,000 s/d	55,000	48,000
012 KWAGEAN	AC	082	41,000 s/d	55,000	48,000
013 DK SEPEBED	AC	082	41,000 s/d	55,000	48,000
013 DK SEPEBET	AA	082	41,000 s/d	55,000	48,000
013 DK SEPEBET	AC	082	41,000 s/d	55,000	48,000
013 JL DESA	AA	082	41,000 s/d	55,000	48,000
013 JL DESA	AC	082	41,000 s/d	55,000	48,000
013 JL DESA	AA	082	41,000 s/d	55,000	48,000
013 JL DESA	AC	082	41,000 s/d	55,000	48,000
013 JL KPRT	AB	084	23,000 s/d	31,000	27,000
013 JL KPRT	AC	082	41,000 s/d	55,000	48,000
013 JL SEPEBET	AC	082	41,000 s/d	55,000	48,000
013 KP RT	AA	082	41,000 s/d	55,000	48,000
013 KP RT	AC	082	41,000 s/d	55,000	48,000
013 KP RT	AB	084	23,000 s/d	31,000	27,000
013 KP RT	AC	082	41,000 s/d	55,000	48,000
013 KP RT	AA	082	41,000 s/d	55,000	48,000
013 KP RT	AB	084	23,000 s/d	31,000	27,000
013 KP RT	AC	082	41,000 s/d	55,000	48,000
013 KWAGEAN	AC	082	41,000 s/d	55,000	48,000
014 ASAWAH BLOK 014	AK	087	8,400 s/d	12,000	10,000
014 DK SEPEBET	AK	087	8,400 s/d	12,000	10,000

KLASIFIKASI DAN BESARNYA NJOP PERMUKAAN BUMI BERUPA TANAH TAHUN 2021

PROPINSI:33-JAWA TENGAH
KAB/KOTA:26-PEKALONGAN

KECAMATAN:120-WONOPRINGGO
KELURAHAN:005-KWAGEAN

BLK NAMA JALAN	KODE ZNT	KELAS BUMI	PENGGOLONGAN NILAI JUAL BUMI (Rupiah/M2)	KET OBJEK PAJAK BUMI (Rupiah/M2)	NILAI JUAL
014 SAWAH	AK	087	8,400 s/d	12,000	10,000
014 SAWAH BLOK 0114	AK	087	8,400 s/d	12,000	10,000
014 SAWAH BLOK 014	AK	087	8,400 s/d	12,000	10,000
014 SAWH BLOK 014	AK	087	8,400 s/d	12,000	10,000

KLASIFIKASI DAN BESARNYA NJOP PERMUKAAN BUMI BERUPA TANAH TAHUN 2021

PROPINSI:33-JAWA TENGAH
KAB/KOTA:26-PEKALONGAN

KECAMATAN:120-WONOPRINGGO
KELURAHAN:006-GETAS

BLK NAMA JALAN	KODE KELAS		PENGGOLONGAN		KET NILAI JUAL
	ZNT	BUMI	NILAI JUAL BUMI	(Rupiah/M2)	OBJEK PAJAK BUMI
					(Rupiah/M2)
001 GETAS	AE	080	73,000 s/d	91,000	82,000
001 GETAS	AF	081	55,000 s/d	73,000	64,000
001 GETAS	AG	087	8,400 s/d	12,000	10,000
001 JALAN DESA	AE	080	73,000 s/d	91,000	82,000
001 JL DESA	AE	080	73,000 s/d	91,000	82,000
001 KP RT BLOK 001	AE	080	73,000 s/d	91,000	82,000
001 KP RT BLOK 001	AF	081	55,000 s/d	73,000	64,000
001 SAWAH BLOK 001	AG	087	8,400 s/d	12,000	10,000
002 DK WIJO	AB	081	55,000 s/d	73,000	64,000
002 DK WIJO BLOK 002	AB	081	55,000 s/d	73,000	64,000
002 GETAS	AB	081	55,000 s/d	73,000	64,000
002 KP RT BLOK 002	AB	081	55,000 s/d	73,000	64,000
002 KP RT BLOK 002	AB	081	55,000 s/d	73,000	64,000
002 KP RT BLOK 002	AA	083	31,000 s/d	41,000	36,000
002 KP RT BLOK 002	AB	081	55,000 s/d	73,000	64,000
002 KP RT BLOK 02	AB	081	55,000 s/d	73,000	64,000
002 KPRT	AB	081	55,000 s/d	73,000	64,000
002 KPRT BLOK 002	AB	081	55,000 s/d	73,000	64,000
002 WIJO	AB	081	55,000 s/d	73,000	64,000
003 GEBRUG	AE	080	73,000 s/d	91,000	82,000
003 GETAS	AC	083	31,000 s/d	41,000	36,000
003 GETAS	AD	081	55,000 s/d	73,000	64,000
003 GETAS	AE	080	73,000 s/d	91,000	82,000
003 JL DESA	AD	081	55,000 s/d	73,000	64,000
003 JL DESA	AE	080	73,000 s/d	91,000	82,000
003 KP RT BLOK 003	AC	083	31,000 s/d	41,000	36,000
003 KP RT BLOK 003	AD	081	55,000 s/d	73,000	64,000
003 SAWAH BLOK 003	AC	083	31,000 s/d	41,000	36,000
003 SAWAH BLOK 003	AC	083	31,000 s/d	41,000	36,000
003 SAWAH BLOK 003	AD	081	55,000 s/d	73,000	64,000
004 GEBRUG	AJ	081	55,000 s/d	73,000	64,000
004 GEBRUG	AK	080	73,000 s/d	91,000	82,000
004 GEBRUK	AJ	081	55,000 s/d	73,000	64,000
004 GETAS	AJ	081	55,000 s/d	73,000	64,000
004 JL DESA	AJ	081	55,000 s/d	73,000	64,000
004 JL DESA	AK	080	73,000 s/d	91,000	82,000
004 JL.DESA	AK	080	73,000 s/d	91,000	82,000
004 KP RT	AJ	081	55,000 s/d	73,000	64,000
004 KP RT BLOK 004	AJ	081	55,000 s/d	73,000	64,000
004 SAWAH BLOK	AJ	081	55,000 s/d	73,000	64,000
004 SAWAH BLOK 004	AJ	081	55,000 s/d	73,000	64,000
004 SAWAH BLOK 004	AM	083	31,000 s/d	41,000	36,000
004 SAWAH GEBRUK BLOK 004	AJ	081	55,000 s/d	73,000	64,000
005 GETAS	AN	081	55,000 s/d	73,000	64,000
005 KP RT BLOK 005	AN	081	55,000 s/d	73,000	64,000
005 SAWAH BLOK 005	AN	081	55,000 s/d	73,000	64,000
006 BEGRUK	AN	081	55,000 s/d	73,000	64,000
006 DK GEBRUK	AN	081	55,000 s/d	73,000	64,000
006 GEBRUG	AL	081	55,000 s/d	73,000	64,000
006 GEBRUK	AL	081	55,000 s/d	73,000	64,000
006 GEBRUK	AN	081	55,000 s/d	73,000	64,000
006 GEBRUK GETAS	AN	081	55,000 s/d	73,000	64,000

KLASIFIKASI DAN BESARNYA NJOP PERMUKAAN BUMI BERUPA TANAH TAHUN 2021

PROPINSI:33-JAWA TENGAH
KAB/KOTA:26-PEKALONGAN

KECAMATAN:120-WONOPRINGGO
KELURAHAN:006-GETAS

BLK NAMA JALAN	KODE KELAS		PENGGOLONGAN		KET NILAI JUAL
	ZNT	BUMI	NILAI JUAL BUMI	(Rupiah/M2)	OBJEK PAJAK BUMI
(Rupiah/M2)					
006 GENRUK	AL	081	55,000 s/d	73,000	64,000
006 GETAS	AL	081	55,000 s/d	73,000	64,000
006 GETAS GEBRUK	AN	081	55,000 s/d	73,000	64,000
006 JL DESA	AK	080	73,000 s/d	91,000	82,000
006 JL DESA	AK	080	73,000 s/d	91,000	82,000
006 JL DESA	AL	081	55,000 s/d	73,000	64,000
006 JL KPRT BLOK 006	AL	081	55,000 s/d	73,000	64,000
006 KP RT	AK	080	73,000 s/d	91,000	82,000
006 KP RT	AL	081	55,000 s/d	73,000	64,000
006 KP RT BLOK 006	AL	081	55,000 s/d	73,000	64,000
006 SAWAH BLOK 003	AL	081	55,000 s/d	73,000	64,000
006 SAWAH BLOK 003	AN	081	55,000 s/d	73,000	64,000
006 SAWAH BLOK 006	AL	081	55,000 s/d	73,000	64,000
006 SAWAH BLOK 006	AN	081	55,000 s/d	73,000	64,000
006 SAWAH BLOK 03	AN	081	55,000 s/d	73,000	64,000
007 GETAS	AC	083	31,000 s/d	41,000	36,000
007 JL DESA	AE	080	73,000 s/d	91,000	82,000
007 KEDUNGRANDU	AC	083	31,000 s/d	41,000	36,000
007 KEDUNGRANDU LOR	AC	083	31,000 s/d	41,000	36,000
007 KERUNGRANDU LOR	AC	083	31,000 s/d	41,000	36,000
007 SAWAH BLOK 007	AC	083	31,000 s/d	41,000	36,000
008 GETAS	AH	084	23,000 s/d	31,000	27,000
008 SAWAH BLOK 008	AE	080	73,000 s/d	91,000	82,000
008 SAWAH BLOK 008	AH	084	23,000 s/d	31,000	27,000
009 KDEUNG RANDU / KP RT	AI	081	55,000 s/d	73,000	64,000
009 KEDUNGGARAN LOR	AI	081	55,000 s/d	73,000	64,000
009 KEDUNGRANDU	AI	081	55,000 s/d	73,000	64,000
009 KEDUNGRANDU LOR	AI	081	55,000 s/d	73,000	64,000
009 KP RT	AI	081	55,000 s/d	73,000	64,000
009 KP RT	AI	081	55,000 s/d	73,000	64,000
009 KP RT BLOK 009	AI	081	55,000 s/d	73,000	64,000
009 KPRT	AI	081	55,000 s/d	73,000	64,000
010 GETAS	AP	084	23,000 s/d	31,000	27,000
010 KEDUNGRANDU	AP	084	23,000 s/d	31,000	27,000
010 SAAWAH BLOK 010	AP	084	23,000 s/d	31,000	27,000
010 SAWAH BLOK 001	AP	084	23,000 s/d	31,000	27,000
010 SAWAH BLOK 010	AP	084	23,000 s/d	31,000	27,000
010 SAWAH BLOK 010	AP	084	23,000 s/d	31,000	27,000
011 GEDUNG RANDU / KP RT	AO	081	55,000 s/d	73,000	64,000
011 GETAS	AO	081	55,000 s/d	73,000	64,000
011 KEDUNGRANDU	AO	081	55,000 s/d	73,000	64,000
011 KEDUNGRANDU KIDUL	AO	081	55,000 s/d	73,000	64,000
011 KP RT	AO	081	55,000 s/d	73,000	64,000
011 KPRT	AO	081	55,000 s/d	73,000	64,000
012 KEDUNGRANDU KIDUL	AN	081	55,000 s/d	73,000	64,000
012 RANDUJAYA	AN	081	55,000 s/d	73,000	64,000
012 SAWAH	AN	081	55,000 s/d	73,000	64,000
012 SAWAH BLOK	AN	081	55,000 s/d	73,000	64,000
012 SAWAH BLOK 012	AN	081	55,000 s/d	73,000	64,000

KLASIFIKASI DAN BESARNYA NJOP PERMUKAAN BUMI BERUPA TANAH TAHUN 2021

PROPINSI:33-JAWA TENGAH
KAB/KOTA:26-PEKALONGAN

KECAMATAN:120-WONOPRINGGO
KELURAHAN:007-ROWOKEMBU

BLK NAMA JALAN	KODE KELAS		PENGGOLONGAN		KET NILAI JUAL
	ZNT	BUMI	NILAI JUAL BUMI	(Rupiah/M2)	OBJEK PAJAK BUMI
					(Rupiah/M2)
001 JALAN DESA ROWOKEMBU	AD	085	17,000 s/d	23,000	20,000
001 JALAN RT 001	AD	085	17,000 s/d	23,000	20,000
001 JL DESA ROWOKEMBU	AE	085	17,000 s/d	23,000	20,000
001 SAWAH BLOK 001	AD	085	17,000 s/d	23,000	20,000
001 SAWAH BLOK 001	AE	085	17,000 s/d	23,000	20,000
001 SAWAH BLOK 001	AF	085	17,000 s/d	23,000	20,000
002 DARAT BLOK 002	AF	085	17,000 s/d	23,000	20,000
002 SAWAH BLOK 002	AF	085	17,000 s/d	23,000	20,000
003 GG DUKUH MILAHAN	AH	083	31,000 s/d	41,000	36,000
003 GG DUKUH MUDINAN	AH	083	31,000 s/d	41,000	36,000
003 GG MANYAR	AI	083	31,000 s/d	41,000	36,000
003 JALAN DESA ROWOKEMBU	AH	083	31,000 s/d	41,000	36,000
003 JL DESA	AH	083	31,000 s/d	41,000	36,000
003 JL DESA	AI	083	31,000 s/d	41,000	36,000
003 JL DESA	AN	080	73,000 s/d	91,000	82,000
003 JL DESA MUDINAN	AI	083	31,000 s/d	41,000	36,000
003 JL DESA ROWOKEMBU	AH	083	31,000 s/d	41,000	36,000
003 JL DESA ROWOKEMBU	AI	083	31,000 s/d	41,000	36,000
003 JL DESA ROWOKEMBU MUDINAN	AH	083	31,000 s/d	41,000	36,000
003 JL DESA-DUKUH MUDINAN	AH	083	31,000 s/d	41,000	36,000
003 JL RT	AH	083	31,000 s/d	41,000	36,000
003 JL RT	AI	083	31,000 s/d	41,000	36,000
003 JL RT	AN	080	73,000 s/d	91,000	82,000
003 JL. DK. MILAHAN BARAT	AH	083	31,000 s/d	41,000	36,000
003 ROWOKEMBU	AH	083	31,000 s/d	41,000	36,000
004 DK GENDING	AJ	081	55,000 s/d	73,000	64,000
004 DK GENDING SELATAN	AJ	081	55,000 s/d	73,000	64,000
004 DK GENDING UTARA	AJ	081	55,000 s/d	73,000	64,000
004 DK. GENDING SELATAN	AJ	081	55,000 s/d	73,000	64,000
004 DUKUH GENDING	AJ	081	55,000 s/d	73,000	64,000
004 GG DK KAUM	AK	082	41,000 s/d	55,000	48,000
004 GG DUKUH GENDING	AA	077	142,000 s/d	178,000	160,000
004 GG DUKUH GENDING	AJ	081	55,000 s/d	73,000	64,000
004 GG DUKUH KAUMAN	AJ	081	55,000 s/d	73,000	64,000
004 GG DUKUH KAUMAN	AK	082	41,000 s/d	55,000	48,000
004 GG MERAH DK. GENDING	AJ	081	55,000 s/d	73,000	64,000
004 GG MERPATI	AA	077	142,000 s/d	178,000	160,000
004 JALAN DESA BLOK 004	AJ	081	55,000 s/d	73,000	64,000
004 JL DESA	AJ	081	55,000 s/d	73,000	64,000
004 JL DESA	AK	082	41,000 s/d	55,000	48,000
004 JL DESA / GG MERPATI	AA	077	142,000 s/d	178,000	160,000
004 JL DESA / GG MERPATI	AJ	081	55,000 s/d	73,000	64,000
004 JL DESA DK GENDING BLOK 004	AJ	081	55,000 s/d	73,000	64,000
004 JL DESA DUKUH GENDING UTARA	AJ	081	55,000 s/d	73,000	64,000
004 JL DESA GENDING SELATAN	AJ	081	55,000 s/d	73,000	64,000
004 JL DESA-DUKUH GENDING UTARA	AJ	081	55,000 s/d	73,000	64,000
004 JL RAYA	AA	077	142,000 s/d	178,000	160,000
004 JL RAYA ROWOKEMBU	AA	077	142,000 s/d	178,000	160,000
004 JL RAYA ROWOKEMBU	AJ	081	55,000 s/d	73,000	64,000
004 JL RAYA WONOPRINGGO	AA	077	142,000 s/d	178,000	160,000
004 JL RT	AA	077	142,000 s/d	178,000	160,000
004 JL RT	AJ	081	55,000 s/d	73,000	64,000

KLASIFIKASI DAN BESARNYA NJOP PERMUKAAN BUMI BERUPA TANAH TAHUN 2021

PROPINSI:33-JAWA TENGAH
KAB/KOTA:26-PEKALONGAN

KECAMATAN:120-WONOPRINGGO
KELURAHAN:007-ROWOKEMBU

BLK NAMA JALAN	KODE ZNT	KELAS BUMI	PENGGOLONGAN NILAI JUAL BUMI (Rupiah/M2)		KET NILAI JUAL OBJEK PAJAK BUMI (Rupiah/M2)
004 JL RT	AK	082	41,000	s/d 55,000	48,000
004 JL RT DUKUH GENDING	AJ	081	55,000	s/d 73,000	64,000
004 JL RT DUKUH GENDING UTARA	AJ	081	55,000	s/d 73,000	64,000
004 JL.RAYA WONOPRINGGO	AA	077	142,000	s/d 178,000	160,000
004 ROWO KEMBU	AJ	081	55,000	s/d 73,000	64,000
004 ROWOKEMBU	AJ	081	55,000	s/d 73,000	64,000
004 ROWOKEMBU	AK	082	41,000	s/d 55,000	48,000
005 DK KAUM	AK	082	41,000	s/d 55,000	48,000
005 GG DK KAUMAN	AK	082	41,000	s/d 55,000	48,000
005 GG DUKUH KAUM	AK	082	41,000	s/d 55,000	48,000
005 GG DUKUH KAUMAN	AK	082	41,000	s/d 55,000	48,000
005 GG DUKUH SUHADA	AK	082	41,000	s/d 55,000	48,000
005 GRIYA WONOPRINGGO ASRI I	AK	082	41,000	s/d 55,000	48,000
005 GRIYA WONOPRINGGO ASRI I NO 1	AK	082	41,000	s/d 55,000	48,000
005 GRIYA WONOPRINGGO ASRI I NO 1	AK	082	41,000	s/d 55,000	48,000
005 GRIYA WONOPRINGGO ASRI I NO 1	AK	082	41,000	s/d 55,000	48,000
005 GRIYA WONOPRINGGO ASRI I NO 1	AK	082	41,000	s/d 55,000	48,000
005 GRIYA WONOPRINGGO ASRI I NO 1	AK	082	41,000	s/d 55,000	48,000
005 GRIYA WONOPRINGGO ASRI I NO 2	AK	082	41,000	s/d 55,000	48,000
005 GRIYA WONOPRINGGO ASRI I NO 3	AK	082	41,000	s/d 55,000	48,000
005 GRIYA WONOPRINGGO ASRI I NO 4	AK	082	41,000	s/d 55,000	48,000
005 GRIYA WONOPRINGGO ASRI I NO 5	AK	082	41,000	s/d 55,000	48,000
005 GRIYA WONOPRINGGO ASRI I NO 6	AK	082	41,000	s/d 55,000	48,000
005 GRIYA WONOPRINGGO ASRI I NO 7	AK	082	41,000	s/d 55,000	48,000
005 GRIYA WONOPRINGGO ASRI I NO 8	AK	082	41,000	s/d 55,000	48,000
005 GRIYA WONOPRINGGO ASRI NO 1	AK	082	41,000	s/d 55,000	48,000
005 JL DESA	AK	082	41,000	s/d 55,000	48,000
005 JL DESA SUHADAK	AK	082	41,000	s/d 55,000	48,000
005 JL DUKUH SUHADA BLOK 005	AK	082	41,000	s/d 55,000	48,000
005 JL RAYA ROWOKEMBU	AB	075	223,000	s/d 262,000	243,000
005 JL RAYA WONOPRINGGO	AB	075	223,000	s/d 262,000	243,000
005 JL RT	AK	082	41,000	s/d 55,000	48,000
005 R O W O K E M B U	AK	082	41,000	s/d 55,000	48,000
005 ROWOKEMBU	AB	075	223,000	s/d 262,000	243,000
005 ROWOKEMBU	AK	082	41,000	s/d 55,000	48,000
006 DK LOGATEN SELATAN	AM	080	73,000	s/d 91,000	82,000
006 DK LOGATEN UTARA	AL	082	41,000	s/d 55,000	48,000
006 DS ROWOKEMBU	AL	082	41,000	s/d 55,000	48,000
006 DUKUH LOGATEN	AB	075	223,000	s/d 262,000	243,000
006 DUKUH LOGATEN	AM	080	73,000	s/d 91,000	82,000
006 GANG KUTILANG	AL	082	41,000	s/d 55,000	48,000
006 GG DK SUHADA	AL	082	41,000	s/d 55,000	48,000
006 GG DUKUH LOGAETN	AL	082	41,000	s/d 55,000	48,000
006 GG DUKUH LOGATEN	AB	075	223,000	s/d 262,000	243,000
006 GG DUKUH LOGATEN	AL	082	41,000	s/d 55,000	48,000
006 GG DUKUH LOGATEN	AM	080	73,000	s/d 91,000	82,000
006 GG DUKUH SUHADA	AB	075	223,000	s/d 262,000	243,000
006 GG DUKUH SUHADA	AL	082	41,000	s/d 55,000	48,000
006 GG. KUTILANG	AB	075	223,000	s/d 262,000	243,000
006 JALAN DESA GG KUTILANG	AL	082	41,000	s/d 55,000	48,000
006 JALAN RAYA ROWOKEMBU	AB	075	223,000	s/d 262,000	243,000
006 JL DESA ROWOKEMBU	AL	082	41,000	s/d 55,000	48,000

KLASIFIKASI DAN BESARNYA NJOP PERMUKAAN BUMI BERUPA TANAH TAHUN 2021

PROPINSI:33-JAWA TENGAH
KAB/KOTA:26-PEKALONGAN

KECAMATAN:120-WONOPRINGGO
KELURAHAN:007-ROWOKEMBU

BLK NAMA JALAN	KODE ZNT	KELAS BUMI	PENGGOLONGAN NILAI JUAL BUMI (Rupiah/M2)	KET OBJEK PAJAK BUMI (Rupiah/M2)	NILAI JUAL
006 JL DESA ROWOKEMBU	AM	080	73,000 s/d	91,000	82,000
006 JL KUTILANG	AL	082	41,000 s/d	55,000	48,000
006 JL RAYA	AB	075	223,000 s/d	262,000	243,000
006 JL RAYA ROWOKEMBU	AB	075	223,000 s/d	262,000	243,000
006 JL RAYA ROWOKEMBU	AL	082	41,000 s/d	55,000	48,000
006 JL RAYA ROWOKEMBU	AM	080	73,000 s/d	91,000	82,000
006 JL RAYA WONOPRINGGO	AB	075	223,000 s/d	262,000	243,000
007 DARAT BLOK 007	AB	075	223,000 s/d	262,000	243,000
007 DARAT BLOK 007	AN	080	73,000 s/d	91,000	82,000
007 DARAT BLOK 007	AO	082	41,000 s/d	55,000	48,000
007 DK SUHADA	AB	075	223,000 s/d	262,000	243,000
007 GANG DUKUH LOGAWAN	AN	080	73,000 s/d	91,000	82,000
007 GG CENDRAWASIH DK LOGAWAN	AO	082	41,000 s/d	55,000	48,000
007 GG DUKUH LOGAWEN	AN	080	73,000 s/d	91,000	82,000
007 JL RAYA ROWOKEMBU	AB	075	223,000 s/d	262,000	243,000
007 JL RAYA ROWOKEMBU	AN	080	73,000 s/d	91,000	82,000
007 JL RAYA WONOPRINGGO	AB	075	223,000 s/d	262,000	243,000
007 JL RT DUKUH LOGAWAN	AN	080	73,000 s/d	91,000	82,000
007 ROWOKEMBU	AB	075	223,000 s/d	262,000	243,000
008 DARAT BLOK 008	AB	075	223,000 s/d	262,000	243,000
008 DARAT BLOK 008	AN	080	73,000 s/d	91,000	82,000
009 DK KEDAWUNG REJO	AQ	082	41,000 s/d	55,000	48,000
009 DK KEDAWUNGREJO	AQ	082	41,000 s/d	55,000	48,000
009 DK REJO	AC	077	142,000 s/d	178,000	160,000
009 DK REJO	AQ	082	41,000 s/d	55,000	48,000
009 GG DUKUH REJO	AB	075	223,000 s/d	262,000	243,000
009 GG DUKUH REJO	AQ	082	41,000 s/d	55,000	48,000
009 JALAN DESA	AQ	082	41,000 s/d	55,000	48,000
009 JALAN RAYA ROWOKEMBU	AC	077	142,000 s/d	178,000	160,000
009 JL DESA ROWOKEMBU	AQ	082	41,000 s/d	55,000	48,000
009 JL RAYA ROWO	AC	077	142,000 s/d	178,000	160,000
009 JL RAYA ROWOKEMBU	AB	075	223,000 s/d	262,000	243,000
009 JL RAYA ROWOKEMBU	AC	077	142,000 s/d	178,000	160,000
009 JL RAYA ROWOKEMBU	AN	080	73,000 s/d	91,000	82,000
009 JLN DESA	AQ	082	41,000 s/d	55,000	48,000
009 SAWAH BLOK 012	AQ	082	41,000 s/d	55,000	48,000
009 SAWAH ROWOKEMBU BLOK 9	AQ	082	41,000 s/d	55,000	48,000
010 GG DUKUH KEDONDONG	AC	077	142,000 s/d	178,000	160,000
010 GG DUKUH KEDONDONG	AR	083	31,000 s/d	41,000	36,000
010 GG DUKUH KEDONDONG	AS	083	31,000 s/d	41,000	36,000
010 GG KEDONDONG	AC	077	142,000 s/d	178,000	160,000
010 GG KEDONDONG	AR	083	31,000 s/d	41,000	36,000
010 GG KEEDONDONG	AR	083	31,000 s/d	41,000	36,000
010 JALAN RAYA	AC	077	142,000 s/d	178,000	160,000
010 JL DESA ROWOKEMBU	AS	083	31,000 s/d	41,000	36,000
010 JL RAYA ROWOKEMBU	AC	077	142,000 s/d	178,000	160,000
010 JL RAYA WONOPRINGGO	AC	077	142,000 s/d	178,000	160,000
010 JL RAYA WONOPRINGGO NO 807	AC	077	142,000 s/d	178,000	160,000
010 JL RAYA WONOPRINGGU	AC	077	142,000 s/d	178,000	160,000
010 SAWAH BLOK 010	AS	083	31,000 s/d	41,000	36,000
011 JL RAYA	AC	077	142,000 s/d	178,000	160,000

KLASIFIKASI DAN BESARNYA NJOP PERMUKAAN BUMI BERUPA TANAH TAHUN 2021

PROPINSI:33-JAWA TENGAH
KAB/KOTA:26-PEKALONGAN

KECAMATAN:120-WONOPRINGGO
KELURAHAN:007-ROWOKEMBU

BLK NAMA JALAN	KODE KELAS		PENGGOLONGAN		KET NILAI JUAL
	ZNT	BUMI	NILAI JUAL BUMI (Rupiah/M2)		OBJEK PAJAK BUMI (Rupiah/M2)
011 JL RAYA	AT	083	31,000 s/d	41,000	36,000
011 JL RAYA ROWOKEMBU	AT	083	31,000 s/d	41,000	36,000
011 JL RAYA WONOPRINGGO	AC	077	142,000 s/d	178,000	160,000
011 JL RAYA WONOPRINGGO	AT	083	31,000 s/d	41,000	36,000
011 JL RAYA WONOPRINGGO	AU	083	31,000 s/d	41,000	36,000
011 JL. RAYA WONOPRINGGO	AT	083	31,000 s/d	41,000	36,000
011 SAWAH BLOK 011	AT	083	31,000 s/d	41,000	36,000
011 SAWAH BLOK 011	AU	083	31,000 s/d	41,000	36,000
012 SAWAH BLOK 012	AU	083	31,000 s/d	41,000	36,000
012 SAWAH BLOK 012	AV	084	23,000 s/d	31,000	27,000
013 JALAN DESA ROWOKEMBU	AX	083	31,000 s/d	41,000	36,000
013 JL DESA	AX	083	31,000 s/d	41,000	36,000
013 JL DESA ROWOKEMBU	AX	083	31,000 s/d	41,000	36,000
013 JL RAYA ROWOKEMBU	AX	083	31,000 s/d	41,000	36,000
013 JL RAYA WONOPRINGGO	AX	083	31,000 s/d	41,000	36,000
013 SAWAH	AX	083	31,000 s/d	41,000	36,000
013 SAWAH BLOK 013	AX	083	31,000 s/d	41,000	36,000
014 DUKUH KAUM	AY	083	31,000 s/d	41,000	36,000
014 JAAN RAYA WONOPRINGGO	AC	077	142,000 s/d	178,000	160,000
014 JALAN RAYA	AC	077	142,000 s/d	178,000	160,000
014 JALAN RAYA WONOPRINGGO	AC	077	142,000 s/d	178,000	160,000
014 JL RAYA ROWOKEMBU	AW	082	41,000 s/d	55,000	48,000
014 KAPLING	AW	082	41,000 s/d	55,000	48,000
014 SAWAH BLOK 014	AW	082	41,000 s/d	55,000	48,000
014 SAWAH BLOK 014	AX	083	31,000 s/d	41,000	36,000
014 SAWAH BLOK 014	AY	083	31,000 s/d	41,000	36,000

KLASIFIKASI DAN BESARNYA NJOP PERMUKAAN BUMI BERUPA TANAH TAHUN 2021

PROPINSI:33-JAWA TENGAH
KAB/KOTA:26-PEKALONGAN

KECAMATAN:120-WONOPRINGGO
KELURAHAN:008-WONOPRINGGO

BLK NAMA JALAN	KODE KELAS		PENGGOLONGAN		KET NILAI JUAL
	ZNT	BUMI	NILAI JUAL BUMI	(Rupiah/M2)	OBJEK PAJAK BUMI
					(Rupiah/M2)
001 DUKUH CEMPRENG	AB	083	31,000 s/d	41,000	36,000
001 JL IRIGASI	AA	085	17,000 s/d	23,000	20,000
001 JL IRIGASI	AA	085	17,000 s/d	23,000	20,000
001 JL IRIGASI	AA	085	17,000 s/d	23,000	20,000
001 JL IRIGASI	AB	083	31,000 s/d	41,000	36,000
001 JL IRIGASI	AC	084	23,000 s/d	31,000	27,000
001 JL IRIGASI BLOK 001	AB	083	31,000 s/d	41,000	36,000
001 JL MELATI	AC	084	23,000 s/d	31,000	27,000
001 JL IRIGASI	AB	083	31,000 s/d	41,000	36,000
001 JLI RIGASI	AB	083	31,000 s/d	41,000	36,000
001 WONOPRINGGO	AB	083	31,000 s/d	41,000	36,000
002 JALAN IRIGASI	AA	085	17,000 s/d	23,000	20,000
002 JALAN IRIGASI	AS	085	17,000 s/d	23,000	20,000
002 JALAN SETAPAK	AS	085	17,000 s/d	23,000	20,000
002 JL IRIGASI	AC	084	23,000 s/d	31,000	27,000
002 JL IRIGASI	AA	085	17,000 s/d	23,000	20,000
002 JL IRIGASI	AC	084	23,000 s/d	31,000	27,000
002 JL IRIGASI	AP	079	91,000 s/d	114,000	103,000
002 JLI RIGASI	AC	084	23,000 s/d	31,000	27,000
002 PERUM WONOPRINGGO ASRI 2	AP	079	91,000 s/d	114,000	103,000
002 PERUM WONOPRINGGO ASRI II	AP	079	91,000 s/d	114,000	103,000
002 WNOPRINGGO ASRI 2	AP	079	91,000 s/d	114,000	103,000
002 WONOPRINGGO	AC	084	23,000 s/d	31,000	27,000
002 WONOPRINGGO ASRI 2	AP	079	91,000 s/d	114,000	103,000
002 WONOPRINGGO ASRI 2	AP	079	91,000 s/d	114,000	103,000
003 JL IRIGASI	AE	079	91,000 s/d	114,000	103,000
003 JL IRIGASI	AE	079	91,000 s/d	114,000	103,000
004 JALAN DESA	AF	080	73,000 s/d	91,000	82,000
004 JL DESA	AF	080	73,000 s/d	91,000	82,000
004 JL DESA	AH	080	73,000 s/d	91,000	82,000
004 JL DESA	AE	079	91,000 s/d	114,000	103,000
004 JL DESA	AF	080	73,000 s/d	91,000	82,000
004 JL DESA	AG	080	73,000 s/d	91,000	82,000
004 JL DESA	AH	080	73,000 s/d	91,000	82,000
004 JL DESA	AE	079	91,000 s/d	114,000	103,000
004 JL DESA	AF	080	73,000 s/d	91,000	82,000
004 JL DESA	AG	080	73,000 s/d	91,000	82,000
004 JL DESA	AH	080	73,000 s/d	91,000	82,000
004 JL CEMPAKA	AF	080	73,000 s/d	91,000	82,000
004 JL CEMPAKA	AH	080	73,000 s/d	91,000	82,000
004 JL DESA	AE	079	91,000 s/d	114,000	103,000
004 JL DESA	AF	080	73,000 s/d	91,000	82,000
004 JL DESA	AG	080	73,000 s/d	91,000	82,000
004 JL DESA	AH	080	73,000 s/d	91,000	82,000
004 JL DESA BLOK 004	AE	079	91,000 s/d	114,000	103,000
004 JL DESA BLOK 004	AF	080	73,000 s/d	91,000	82,000
004 JL DESA BLOK 004	AG	080	73,000 s/d	91,000	82,000
004 JL DESA BLOK 004	AH	080	73,000 s/d	91,000	82,000
004 JL KAMBOJA	AF	080	73,000 s/d	91,000	82,000
004 JL KAMBOJA	AG	080	73,000 s/d	91,000	82,000
004 JL MAWAR	AF	080	73,000 s/d	91,000	82,000
004 JL MAWAR BLOK 004	AF	080	73,000 s/d	91,000	82,000

KLASIFIKASI DAN BESARNYA NJOP PERMUKAAN BUMI BERUPA TANAH TAHUN 2021

PROPINSI:33-JAWA TENGAH
KAB/KOTA:26-PEKALONGAN

KECAMATAN:120-WONOPRINGGO
KELURAHAN:008-WONOPRINGGO

BLK NAMA JALAN	KODE KELAS		PENGGOLONGAN		KET NILAI JUAL
	ZNT	BUMI	NILAI JUAL BUMI	(Rupiah/M2)	OBJEK PAJAK BUMI
					(Rupiah/M2)
004 JL MELATI	AF	080	73,000 s/d	91,000	82,000
004 JL MELATI	AH	080	73,000 s/d	91,000	82,000
004 JL NUSA INDAH	AE	079	91,000 s/d	114,000	103,000
004 JL NUSA INDAH	AG	080	73,000 s/d	91,000	82,000
004 JL.DESA	AG	080	73,000 s/d	91,000	82,000
004 KP RT BLOK 004	AE	079	91,000 s/d	114,000	103,000
005 JL DESA	AI	080	73,000 s/d	91,000	82,000
005 JL DESA	AJ	081	55,000 s/d	73,000	64,000
005 JL DESA	AI	080	73,000 s/d	91,000	82,000
005 JL DESA	AJ	081	55,000 s/d	73,000	64,000
005 JL WONOPRINGGO	AJ	081	55,000 s/d	73,000	64,000
005 JL DESA	AI	080	73,000 s/d	91,000	82,000
005 JL DESA	AJ	081	55,000 s/d	73,000	64,000
005 JL CEMPAKA	AI	080	73,000 s/d	91,000	82,000
005 JL CEMPAKA	AJ	081	55,000 s/d	73,000	64,000
005 JL CEMPAKA BLOK 005	AJ	081	55,000 s/d	73,000	64,000
005 JL DESA	AI	080	73,000 s/d	91,000	82,000
005 JL DESA	AJ	081	55,000 s/d	73,000	64,000
005 JL.DESA	AI	080	73,000 s/d	91,000	82,000
005 JL.DESA	AJ	081	55,000 s/d	73,000	64,000
005 WONOPRINGGO	AI	080	73,000 s/d	91,000	82,000
006 JALAN SETAPAK	AS	085	17,000 s/d	23,000	20,000
006 JL IRIGASI	AC	084	23,000 s/d	31,000	27,000
006 JL IRIGASI	AC	084	23,000 s/d	31,000	27,000
006 JL IRIGASI	AC	084	23,000 s/d	31,000	27,000
007 BLOK 007	AS	085	17,000 s/d	23,000	20,000
007 JALAN DESA	AS	085	17,000 s/d	23,000	20,000
007 JALAN IRIGASI	AS	085	17,000 s/d	23,000	20,000
007 JALAN SETAPAK	AM	081	55,000 s/d	73,000	64,000
007 JALAN SETAPAK	AS	085	17,000 s/d	23,000	20,000
007 JL DESA	AS	085	17,000 s/d	23,000	20,000
007 JL IRIGASI	AK	081	55,000 s/d	73,000	64,000
007 JL SETAPAK	AS	085	17,000 s/d	23,000	20,000
007 JL DESA	AR	083	31,000 s/d	41,000	36,000
007 JL DESA	AS	085	17,000 s/d	23,000	20,000
007 JL IRIGASI	AK	081	55,000 s/d	73,000	64,000
007 JL SETAPAK	AS	085	17,000 s/d	23,000	20,000
007 JL DESA	AR	083	31,000 s/d	41,000	36,000
007 JL DESA	AS	085	17,000 s/d	23,000	20,000
007 JL DESA BLOK 007	AR	083	31,000 s/d	41,000	36,000
007 JL IRIGASI	AK	081	55,000 s/d	73,000	64,000
007 JL IRIGASI	AR	083	31,000 s/d	41,000	36,000
007 JL IRIGASI BLOK 007	AR	083	31,000 s/d	41,000	36,000
007 JL IRIGASI BLOK 011	AS	085	17,000 s/d	23,000	20,000
007 JL MELATI	AS	085	17,000 s/d	23,000	20,000
007 JL SETAPAK	AS	085	17,000 s/d	23,000	20,000
007 JL.DESA	AS	085	17,000 s/d	23,000	20,000
007 JLI RIGASI	AR	083	31,000 s/d	41,000	36,000
008 BLOK 008	AS	085	17,000 s/d	23,000	20,000
008 DK KARANGASEM	AL	081	55,000 s/d	73,000	64,000
008 JALAN SETAPAK	AS	085	17,000 s/d	23,000	20,000
008 JL DESA	AJ	081	55,000 s/d	73,000	64,000

KLASIFIKASI DAN BESARNYA NJOP PERMUKAAN BUMI BERUPA TANAH TAHUN 2021

PROPINSI:33-JAWA TENGAH
KAB/KOTA:26-PEKALONGAN

KECAMATAN:120-WONOPRINGGO
KELURAHAN:008-WONOPRINGGO

BLK NAMA JALAN	KODE KELAS		PENGGOLONGAN		KET NILAI JUAL
	ZNT	BUMI	NILAI JUAL BUMI	(Rupiah/M2)	OBJEK PAJAK BUMI
					(Rupiah/M2)
008 JL DESA	AJ	081	55,000 s/d	73,000	64,000
008 JL DESA	AL	081	55,000 s/d	73,000	64,000
008 JL DESA	AJ	081	55,000 s/d	73,000	64,000
008 JL DESA	AL	081	55,000 s/d	73,000	64,000
008 JL DESA	AJ	081	55,000 s/d	73,000	64,000
008 JL DESA	AL	081	55,000 s/d	73,000	64,000
008 JL DESA BLOK 008	AL	081	55,000 s/d	73,000	64,000
008 JL MELATI	AJ	081	55,000 s/d	73,000	64,000
008 JL.DESA	AJ	081	55,000 s/d	73,000	64,000
008 WONPOPRINGGO	AL	081	55,000 s/d	73,000	64,000
009 JL DESA	AM	081	55,000 s/d	73,000	64,000
009 JL DESA	AM	081	55,000 s/d	73,000	64,000
009 JL DESA	AO	083	31,000 s/d	41,000	36,000
009 JL DESA	AM	081	55,000 s/d	73,000	64,000
009 JL DESA	AO	083	31,000 s/d	41,000	36,000
009 JL DESA	AM	081	55,000 s/d	73,000	64,000
009 JL DESA	AN	084	23,000 s/d	31,000	27,000
009 JL DESA	AO	083	31,000 s/d	41,000	36,000
009 JL IRIGASI	AN	084	23,000 s/d	31,000	27,000
009 JL MELATI	AM	081	55,000 s/d	73,000	64,000
010 BLOK 010	AQ	084	23,000 s/d	31,000	27,000
010 JALAN DESA	AQ	084	23,000 s/d	31,000	27,000
010 JALAN IRIGASI	AS	085	17,000 s/d	23,000	20,000
010 JALAN SETAPAK	AQ	084	23,000 s/d	31,000	27,000
010 JALAN SETAPAK	AS	085	17,000 s/d	23,000	20,000
010 JL DESA	AQ	084	23,000 s/d	31,000	27,000
010 JL DESA	AP	079	91,000 s/d	114,000	103,000
010 JL DESA	AQ	084	23,000 s/d	31,000	27,000
010 JL IRIGASI	AQ	084	23,000 s/d	31,000	27,000
010 JL DESA	AQ	084	23,000 s/d	31,000	27,000
010 JL IRIGASI	AO	083	31,000 s/d	41,000	36,000
010 JL IRIGASI	AQ	084	23,000 s/d	31,000	27,000
010 PERUM BISSALOVA RESIDENCE	AP	079	91,000 s/d	114,000	103,000
010 PERUM BISSALOVA RESIDNCE	AP	079	91,000 s/d	114,000	103,000
010 PERUM BOSSALOVA RESIDENCE	AP	079	91,000 s/d	114,000	103,000
011 JALAN IRIGASI	AS	085	17,000 s/d	23,000	20,000
011 JALAN SETAPAK	AS	085	17,000 s/d	23,000	20,000
011 JL IRIGASI	AQ	084	23,000 s/d	31,000	27,000
011 JL IRIGASI	AQ	084	23,000 s/d	31,000	27,000
011 JL IRIGASI	AQ	084	23,000 s/d	31,000	27,000
011 JL IRIGASI	AQ	084	23,000 s/d	31,000	27,000
011 JL IRIGASI	AQ	084	23,000 s/d	31,000	27,000
011 JL IRIGASI BLOK 011	AQ	084	23,000 s/d	31,000	27,000

KLASIFIKASI DAN BESARNYA NJOP PERMUKAAN BUMI BERUPA TANAH TAHUN 2021

PROPINSI:33-JAWA TENGAH
KAB/KOTA:26-PEKALONGAN

KECAMATAN:120-WONOPRINGGO
KELURAHAN:009-SAMPIH

BLK NAMA JALAN	KODE KELAS		PENGGOLONGAN		KET NILAI JUAL
	ZNT	BUMI	NILAI JUAL BUMI	(Rupiah/M2)	OBJEK PAJAK BUMI
					(Rupiah/M2)
001 DARAT BLOK 001	AC	087	8,400 s/d	12,000	10,000
001 JL DESA	AA	087	8,400 s/d	12,000	10,000
001 JL DESA	AB	085	17,000 s/d	23,000	20,000
001 JL RT	AA	087	8,400 s/d	12,000	10,000
001 KP RT	AA	087	8,400 s/d	12,000	10,000
001 KP RT	AB	085	17,000 s/d	23,000	20,000
002 DARAT BLOK 002	AG	087	8,400 s/d	12,000	10,000
002 DARAT BLOK 002	AI	087	8,400 s/d	12,000	10,000
002 DARAT BLOK 002	AJ	087	8,400 s/d	12,000	10,000
002 DARAT BLOK 02	AG	087	8,400 s/d	12,000	10,000
002 JL DESA SAMPIH	AG	087	8,400 s/d	12,000	10,000
003 DARAT BLOK 003	AD	087	8,400 s/d	12,000	10,000
003 DARAT BLOK 003	AE	087	8,400 s/d	12,000	10,000
003 DARAT BLOK 003	AH	087	8,400 s/d	12,000	10,000
003 GRIYA PESONA ZAIDAH	AT	079	91,000 s/d	114,000	103,000
003 JL RT	AD	087	8,400 s/d	12,000	10,000
003 JL DESA	AE	087	8,400 s/d	12,000	10,000
003 JL RT	AD	087	8,400 s/d	12,000	10,000
003 JL RT BLOK 003	AD	087	8,400 s/d	12,000	10,000
003 KP RT	AD	087	8,400 s/d	12,000	10,000
003 KP RT	AD	087	8,400 s/d	12,000	10,000
003 SAMPIH	AD	087	8,400 s/d	12,000	10,000
003 SAMPIH	AH	087	8,400 s/d	12,000	10,000
003 SAMPIH	AT	079	91,000 s/d	114,000	103,000
004 DARAT BLOK 004	AK	087	8,400 s/d	12,000	10,000
004 DARAT BLOK 004	AL	087	8,400 s/d	12,000	10,000
004 DARAT BLOK 004	AM	087	8,400 s/d	12,000	10,000
004 DK WONOLATRI	AM	087	8,400 s/d	12,000	10,000
004 DK. WONOLATRI	AM	087	8,400 s/d	12,000	10,000
004 DRIYA IDAMAN SEJAHTERA	AT	079	91,000 s/d	114,000	103,000
004 GRIYA IDAMAN SEJAHTERA	AT	079	91,000 s/d	114,000	103,000
004 JL DESA	AK	087	8,400 s/d	12,000	10,000
004 JL DESA	AL	087	8,400 s/d	12,000	10,000
004 JL DESA	AM	087	8,400 s/d	12,000	10,000
004 JL DESA	AT	079	91,000 s/d	114,000	103,000
004 JL DS SAMPIH	AK	087	8,400 s/d	12,000	10,000
004 JL RT	AK	087	8,400 s/d	12,000	10,000
004 JL RT	AL	087	8,400 s/d	12,000	10,000
004 JL RT	AM	087	8,400 s/d	12,000	10,000
004 KP RT	AK	087	8,400 s/d	12,000	10,000
004 KP RT	AL	087	8,400 s/d	12,000	10,000
004 KP RT	AM	087	8,400 s/d	12,000	10,000
004 PERUM PURI SEJAHTERA ASRI 4	AT	079	91,000 s/d	114,000	103,000

KLASIFIKASI DAN BESARNYA NJOP PERMUKAAN BUMI BERUPA TANAH TAHUN 2021

PROPINSI:33-JAWA TENGAH
KAB/KOTA:26-PEKALONGAN

KECAMATAN:120-WONOPRINGGO
KELURAHAN:010-GONDANG

BLK NAMA JALAN	KODE ZNT	KELAS BUMI	PENGGOLONGAN NILAI JUAL BUMI (Rupiah/M2)	KET OBJEK PAJAK BUMI (Rupiah/M2)	NILAI JUAL	NILAI JUAL
001 GANG MASJID	AC	077	142,000 s/d	178,000	160,000	160,000
001 GG MASJID	AA	080	73,000 s/d	91,000	82,000	82,000
001 GG.MASJID	AA	080	73,000 s/d	91,000	82,000	82,000
001 GG.MASJID	AC	077	142,000 s/d	178,000	160,000	160,000
001 GG.MASJID	AE	080	73,000 s/d	91,000	82,000	82,000
002 GG MASJID	AD	078	114,000 s/d	142,000	128,000	128,000
002 GG.MASJID	AB	079	91,000 s/d	114,000	103,000	103,000
002 GG.MASJID	AC	077	142,000 s/d	178,000	160,000	160,000
002 GG.MASJID	AD	078	114,000 s/d	142,000	128,000	128,000
002 JL RAYA WONOPRINGGO	AC	077	142,000 s/d	178,000	160,000	160,000
002 JL RAYA WONOPRINGGO	AD	078	114,000 s/d	142,000	128,000	128,000
003 GANG SIDO MULYO	AF	077	142,000 s/d	178,000	160,000	160,000
003 GG SIDO MULYO	AD	078	114,000 s/d	142,000	128,000	128,000
003 GG SIDO MULYO	AF	077	142,000 s/d	178,000	160,000	160,000
003 GG SIDO MUNCUL	AD	078	114,000 s/d	142,000	128,000	128,000
003 JL RAYA WONOPRINGGO	AF	077	142,000 s/d	178,000	160,000	160,000
004 GONDANG LEGOK	AE	080	73,000 s/d	91,000	82,000	82,000
004 GONDANG LEGOK	AH	083	31,000 s/d	41,000	36,000	36,000
005 GONDANG LEGOK	AE	080	73,000 s/d	91,000	82,000	82,000
005 GONDANG LEGOK	AH	083	31,000 s/d	41,000	36,000	36,000
005 GONDANG LEGOK	AJ	083	31,000 s/d	41,000	36,000	36,000
006 GG SIDO MULYO	AF	077	142,000 s/d	178,000	160,000	160,000
006 GG SIDO MULYO	AG	079	91,000 s/d	114,000	103,000	103,000
006 GG SIDODADI	AF	077	142,000 s/d	178,000	160,000	160,000
006 GG SIDODADI	AG	079	91,000 s/d	114,000	103,000	103,000
006 GG SIDODADI	AI	079	91,000 s/d	114,000	103,000	103,000
006 GONDANG LEGOK	AF	077	142,000 s/d	178,000	160,000	160,000
006 GONDANG LEGOK	AG	079	91,000 s/d	114,000	103,000	103,000
006 GONDANG LEGOK	AI	079	91,000 s/d	114,000	103,000	103,000
006 JL RAYA WONOPRINGGO	AF	077	142,000 s/d	178,000	160,000	160,000
007 GANG SIDOREJO	AL	084	23,000 s/d	31,000	27,000	27,000
007 GG SIDOREJO	AF	077	142,000 s/d	178,000	160,000	160,000
007 GG SIDOREJO	AL	084	23,000 s/d	31,000	27,000	27,000
007 GG SIDOREJO	AM	079	91,000 s/d	114,000	103,000	103,000
007 GG SIDOREJO	AO	077	142,000 s/d	178,000	160,000	160,000
007 GONDANG	AO	077	142,000 s/d	178,000	160,000	160,000
007 JL RAYA BLOK 007	AN	076	178,000 s/d	223,000	200,000	200,000
007 JL RAYA WONOPRINGGO	AF	077	142,000 s/d	178,000	160,000	160,000
007 JL RAYA WONOPRINGGO	AN	076	178,000 s/d	223,000	200,000	200,000
007 JL RAYA WONOPRINGGO	AO	077	142,000 s/d	178,000	160,000	160,000
007 JL RAYA WONOPRINGGO BLOK 007	AN	076	178,000 s/d	223,000	200,000	200,000
007 JL. RAYA WONOPRINGGO	AN	076	178,000 s/d	223,000	200,000	200,000

KLASIFIKASI DAN BESARNYA NJOP PERMUKAAN BUMI BERUPA TANAH TAHUN 2021

PROPINSI:33-JAWA TENGAH
KAB/KOTA:26-PEKALONGAN

KECAMATAN:120-WONOPRINGGO
KELURAHAN:011-WONOREJO

BLK NAMA JALAN	KODE KELAS		PENGGOLONGAN		KET NILAI JUAL
	ZNT	BUMI	NILAI JUAL BUMI	(Rupiah/M2)	OBJEK PAJAK BUMI
(Rupiah/M2)					
001 DARAT BLOK 001	AA	083	31,000 s/d	41,000	36,000
001 DARAT BLOK 001	AD	082	41,000 s/d	55,000	48,000
001 JL DESA BLOK 001	AD	082	41,000 s/d	55,000	48,000
001 JL DESA BLOK 001	AA	083	31,000 s/d	41,000	36,000
001 JL DESA BLOK 001	AD	082	41,000 s/d	55,000	48,000
001 JL ESA BLOK 001	AD	082	41,000 s/d	55,000	48,000
001 JL. DESA BLOK 001	AD	082	41,000 s/d	55,000	48,000
001 JL. SAWAH BLOK 001	AD	082	41,000 s/d	55,000	48,000
001 JL.DESA BLOK 001	AD	082	41,000 s/d	55,000	48,000
001 JL.DESA BLOK 01	AD	082	41,000 s/d	55,000	48,000
001 KARANGLO	AX	085	17,000 s/d	23,000	20,000
001 KP RT BLOK 001	AA	083	31,000 s/d	41,000	36,000
001 KP MRT BLOK 001	AA	083	31,000 s/d	41,000	36,000
001 KP RT BLOK 001	AA	083	31,000 s/d	41,000	36,000
001 KP RT BLOK 001	AA	083	31,000 s/d	41,000	36,000
001 KP TR BLOK 001	AA	083	31,000 s/d	41,000	36,000
001 LENGKONG	AA	083	31,000 s/d	41,000	36,000
001 SAWAH BLOK 001	AB	084	23,000 s/d	31,000	27,000
001 SAWAH BLOK 001	AC	084	23,000 s/d	31,000	27,000
001 SAWAH BLOK 001	AD	082	41,000 s/d	55,000	48,000
001 SAWAH BLOK 001	AX	085	17,000 s/d	23,000	20,000
001 SMART BRILIAN RESIDENCE	AD	082	41,000 s/d	55,000	48,000
001 SMART BRILIAN RESIDENT	AD	082	41,000 s/d	55,000	48,000
001 WONOREJO	AD	082	41,000 s/d	55,000	48,000
002 DARAT BLOK 002	AF	083	31,000 s/d	41,000	36,000
002 DARAT BLOK 002	AH	084	23,000 s/d	31,000	27,000
002 JL DESA BLOK 002	AE	082	41,000 s/d	55,000	48,000
002 JL DESA BLOK 002	AE	082	41,000 s/d	55,000	48,000
002 JL DESA BLOK 002	AE	082	41,000 s/d	55,000	48,000
002 JL DESA BLOK 002	AE	082	41,000 s/d	55,000	48,000
002 JL DESA BLOK 002	AF	083	31,000 s/d	41,000	36,000
002 JL DESA BLOK 022	AE	082	41,000 s/d	55,000	48,000
002 JL. DESA BLOK 002	AE	082	41,000 s/d	55,000	48,000
002 KANTILAN BLOK 002	AI	083	31,000 s/d	41,000	36,000
002 KP RT BLOK 002	AE	082	41,000 s/d	55,000	48,000
002 KP RT BLOK 002	AF	083	31,000 s/d	41,000	36,000
002 KP RT BLOK M002	AF	083	31,000 s/d	41,000	36,000
002 KRAJAN BLOK 002	AE	082	41,000 s/d	55,000	48,000
002 LENGKONG BLOK 002	AE	082	41,000 s/d	55,000	48,000
002 LENGKONG BLOK 002	AH	084	23,000 s/d	31,000	27,000
002 LENGKONG BLOK 002	AI	083	31,000 s/d	41,000	36,000
002 SAWAH BLOK 002	AH	084	23,000 s/d	31,000	27,000
002 SAWAH BLOK 002	AF	083	31,000 s/d	41,000	36,000
002 SAWAH BLOK 002	AH	084	23,000 s/d	31,000	27,000
002 SAWAH BLOK 02	AE	082	41,000 s/d	55,000	48,000
002 SUROBAYAN	AE	082	41,000 s/d	55,000	48,000
002 WONOREJO	AE	082	41,000 s/d	55,000	48,000
002 WONOREJO	AF	083	31,000 s/d	41,000	36,000
003 DUKUH KRAJAN	AM	079	91,000 s/d	114,000	103,000
003 JALAN RAYA	AM	079	91,000 s/d	114,000	103,000
003 JL DESA BLOK 003	AK	080	73,000 s/d	91,000	82,000
003 JL RAYA	AK	080	73,000 s/d	91,000	82,000

KLASIFIKASI DAN BESARNYA NJOP PERMUKAAN BUMI BERUPA TANAH TAHUN 2021

PROPINSI:33-JAWA TENGAH
KAB/KOTA:26-PEKALONGAN

KECAMATAN:120-WONOPRINGGO
KELURAHAN:011-WONOREJO

BLK NAMA JALAN	KODE KELAS		PENGGOLONGAN		KET NILAI JUAL
	ZNT	BUMI	NILAI JUAL BUMI	(Rupiah/M2)	OBJEK PAJAK BUMI
					(Rupiah/M2)
003 JL RAYA	AM	079	91,000 s/d	114,000	103,000
003 JL RT	AK	080	73,000 s/d	91,000	82,000
003 JL. DESA BLOK	AK	080	73,000 s/d	91,000	82,000
003 JL. DESA BLOK 003	AJ	083	31,000 s/d	41,000	36,000
003 JL. DESA BLOK 003	AK	080	73,000 s/d	91,000	82,000
003 JL. RAYA	AM	079	91,000 s/d	114,000	103,000
003 KP RT 003	AJ	083	31,000 s/d	41,000	36,000
003 KP RT BLOK	AJ	083	31,000 s/d	41,000	36,000
003 KP RT BLOK 003	AJ	083	31,000 s/d	41,000	36,000
003 KP RT BLOK 003	AK	080	73,000 s/d	91,000	82,000
003 KP RT BLOK 004	AJ	083	31,000 s/d	41,000	36,000
003 KP RT BLOK 03	AJ	083	31,000 s/d	41,000	36,000
003 KP. RT BLOK 003	AJ	083	31,000 s/d	41,000	36,000
003 KRAJAN	AK	080	73,000 s/d	91,000	82,000
003 SAWAH BLOK 003	AJ	083	31,000 s/d	41,000	36,000
003 SAWAH BLOK 003	AL	081	55,000 s/d	73,000	64,000
003 WONOREJO	AJ	083	31,000 s/d	41,000	36,000
004 JL. RAYA BLOK 004	AM	079	91,000 s/d	114,000	103,000
004 JALAN DESA	AN	081	55,000 s/d	73,000	64,000
004 JALAN RT	AM	079	91,000 s/d	114,000	103,000
004 JALAN RT	AN	081	55,000 s/d	73,000	64,000
004 JL RAYA	AM	079	91,000 s/d	114,000	103,000
004 JL RAYA BLOK 004	AM	079	91,000 s/d	114,000	103,000
004 JL RT	AS	083	31,000 s/d	41,000	36,000
004 JL. RAYA BLOK 004	AM	079	91,000 s/d	114,000	103,000
004 JL. RYA BLOK 004	AM	079	91,000 s/d	114,000	103,000
004 JL.RAYA BLOK 004	AM	079	91,000 s/d	114,000	103,000
004 K RT BLOK 004	AN	081	55,000 s/d	73,000	64,000
004 KORT BLOK 004	AN	081	55,000 s/d	73,000	64,000
004 KP RT	AN	081	55,000 s/d	73,000	64,000
004 KP RT	AO	081	55,000 s/d	73,000	64,000
004 KP RT BLOK 004	AN	081	55,000 s/d	73,000	64,000
004 KP RTBLOK 004	AN	081	55,000 s/d	73,000	64,000
004 KP.RT BLOK 004	AN	081	55,000 s/d	73,000	64,000
004 KP.RTBLOK 004	AN	081	55,000 s/d	73,000	64,000
004 KPRT BLOK 004	AN	081	55,000 s/d	73,000	64,000
004 LENGKONG BLOK 004	AO	081	55,000 s/d	73,000	64,000
004 WONOREJO	AN	081	55,000 s/d	73,000	64,000
005 -	AX	085	17,000 s/d	23,000	20,000
005 ALAS	AX	085	17,000 s/d	23,000	20,000
005 ALAS/HUTAN	AX	085	17,000 s/d	23,000	20,000
005 BLOK ALAS	AQ	083	31,000 s/d	41,000	36,000
005 BLOK ALAS	AX	085	17,000 s/d	23,000	20,000
005 DARAT BLOK 005	AP	082	41,000 s/d	55,000	48,000
005 DARAT KARANGLO	AP	082	41,000 s/d	55,000	48,000
005 DUKUH KARANGLO	AP	082	41,000 s/d	55,000	48,000
005 GONDANG	AU	083	31,000 s/d	41,000	36,000
005 JL. MELATI	AX	085	17,000 s/d	23,000	20,000
005 KARANGLO BLOK 005	AQ	083	31,000 s/d	41,000	36,000
005 KP RT BLOK 002	AP	082	41,000 s/d	55,000	48,000
005 KP RT BLOK 005	AP	082	41,000 s/d	55,000	48,000
005 SAWAH	AR	080	73,000 s/d	91,000	82,000

KLASIFIKASI DAN BESARNYA NJOP PERMUKAAN BUMI BERUPA TANAH TAHUN 2021

PROPINSI:33-JAWA TENGAH
KAB/KOTA:26-PEKALONGAN

KECAMATAN:120-WONOPRINGGO
KELURAHAN:011-WONOREJO

BLK NAMA JALAN	KODE ZNT	KELAS BUMI	PENGGOLONGAN NILAI JUAL BUMI (Rupiah/M2)	KET OBJEK PAJAK BUMI (Rupiah/M2)	NILAI JUAL	NILAI JUAL
005 SAWAH	AU	083	31,000 s/d	41,000	36,000	36,000
005 SAWAH B;LOK 005	AU	083	31,000 s/d	41,000	36,000	36,000
005 SAWAH BLOK 002	AU	083	31,000 s/d	41,000	36,000	36,000
005 SAWAH BLOK 005	AQ	083	31,000 s/d	41,000	36,000	36,000
005 SAWAH BLOK 005	AU	083	31,000 s/d	41,000	36,000	36,000
005 SAWAH BLOK 05	AU	083	31,000 s/d	41,000	36,000	36,000
005 SAWAH JL. RAYA	AR	080	73,000 s/d	91,000	82,000	82,000
005 SAWAH JL. RYA	AR	080	73,000 s/d	91,000	82,000	82,000
005 SAWAH KARANGLO	AQ	083	31,000 s/d	41,000	36,000	36,000
005 SAWAH KARANGLO	AU	083	31,000 s/d	41,000	36,000	36,000
005 SAWH BLOK 005	AU	083	31,000 s/d	41,000	36,000	36,000
005 WONOREJO	AP	082	41,000 s/d	55,000	48,000	48,000
005 WONOREJO	AX	085	17,000 s/d	23,000	20,000	20,000
006 DK WONOKERI BLOK 006	AU	083	31,000 s/d	41,000	36,000	36,000
006 DK WONOKERI BLOK 006	AU	083	31,000 s/d	41,000	36,000	36,000
006 DK WONOKERI BLOKI 006	AU	083	31,000 s/d	41,000	36,000	36,000
006 DK, WONOKERI BLOK 006	AU	083	31,000 s/d	41,000	36,000	36,000
006 DK. WONOKERI BLOK 006	AU	083	31,000 s/d	41,000	36,000	36,000
006 DK. WONOKEI BLOK 006	AU	083	31,000 s/d	41,000	36,000	36,000
006 DK. WONOKERI	AU	083	31,000 s/d	41,000	36,000	36,000
006 DK. WONOKERI BLOK 004	AU	083	31,000 s/d	41,000	36,000	36,000
006 DK. WONOKERI BLOK 006	AU	083	31,000 s/d	41,000	36,000	36,000
006 DK. WONOKERI BLOK 006	AV	084	23,000 s/d	31,000	27,000	27,000
006 DK. WONOKERI BLOK 007	AU	083	31,000 s/d	41,000	36,000	36,000
006 DK. WONOKERI BLOK 009	AU	083	31,000 s/d	41,000	36,000	36,000
006 DK. WONOKERT BLOK 006	AU	083	31,000 s/d	41,000	36,000	36,000
006 DUKUH WONOKERI	AU	083	31,000 s/d	41,000	36,000	36,000
006 DUKUH WONOKERI	AV	084	23,000 s/d	31,000	27,000	27,000
006 JL KP RT	AV	084	23,000 s/d	31,000	27,000	27,000
006 JL SAWAH	AU	083	31,000 s/d	41,000	36,000	36,000
006 JL. MELATI	AU	083	31,000 s/d	41,000	36,000	36,000
006 SAWAH BLOK 006	AU	083	31,000 s/d	41,000	36,000	36,000
006 SAWAH BLOK 006	AV	084	23,000 s/d	31,000	27,000	27,000
006 WONOKERI	AU	083	31,000 s/d	41,000	36,000	36,000
006 WONOKERI	AV	084	23,000 s/d	31,000	27,000	27,000
006 WONOKERI BLOK 006	AU	083	31,000 s/d	41,000	36,000	36,000
006 WONOKERI BLOK 006	AV	084	23,000 s/d	31,000	27,000	27,000
006 WONOREJO	AU	083	31,000 s/d	41,000	36,000	36,000
006 WONOREJO	AV	084	23,000 s/d	31,000	27,000	27,000
006 WONOREJO (WONOKERI)	AU	083	31,000 s/d	41,000	36,000	36,000
007 ALAS WONOKERI BLOK 007	AZ	084	23,000 s/d	31,000	27,000	27,000
007 DK. WONOKERI BLOK 007	AY	085	17,000 s/d	23,000	20,000	20,000
007 ALAS WONOKERI BLOK 007	AZ	084	23,000 s/d	31,000	27,000	27,000
007 ALAS WONOKERI BLOK 007	AZ	084	23,000 s/d	31,000	27,000	27,000
007 ALAS WONOKERI	AZ	084	23,000 s/d	31,000	27,000	27,000
007 ALAS WONOKERI 007	AZ	084	23,000 s/d	31,000	27,000	27,000
007 ALAS WONOKERI BLOK 007	AZ	084	23,000 s/d	31,000	27,000	27,000
007 ALAS WONOKERI BLOK 007	AZ	084	23,000 s/d	31,000	27,000	27,000
007 ALAS WONOKERI BLOK 07	AZ	084	23,000 s/d	31,000	27,000	27,000
007 DK WONOKERI	AW	084	23,000 s/d	31,000	27,000	27,000
007 DK WONOKERI	AX	085	17,000 s/d	23,000	20,000	20,000
007 DK WONOKERI	AY	085	17,000 s/d	23,000	20,000	20,000

KLASIFIKASI DAN BESARNYA NJOP PERMUKAAN BUMI BERUPA TANAH TAHUN 2021

PROPINSI:33-JAWA TENGAH
KAB/KOTA:26-PEKALONGAN

KECAMATAN:120-WONOPRINGGO
KELURAHAN:011-WONOREJO

BLK NAMA JALAN	KODE ZNT	KELAS BUMI	PENGGOLONGAN NILAI JUAL BUMI (Rupiah/M2)	KET NILAI JUAL OBJEK PAJAK BUMI (Rupiah/M2)
007 DK WONOKERI BLO 007	AY	085	17,000 s/d 23,000	20,000
007 DK WONOKERI BLOK	AY	085	17,000 s/d 23,000	20,000
007 DK WONOKERI BLOK 006	AY	085	17,000 s/d 23,000	20,000
007 DK WONOKERI BLOK 007	AY	085	17,000 s/d 23,000	20,000
007 DK WONOKERIBLOK 006	AY	085	17,000 s/d 23,000	20,000
007 DK WONOREJO BLOK 006	AY	085	17,000 s/d 23,000	20,000
007 DK. WONOKERI BLOK 007	AY	085	17,000 s/d 23,000	20,000
007 LAS WONOKERI BLOK 007	AZ	084	23,000 s/d 31,000	27,000
007 SALAS WONOKERI BLOK 007	AZ	084	23,000 s/d 31,000	27,000
007 WONOKERI BLOK 007	AY	085	17,000 s/d 23,000	20,000
007 WONOREJO	AY	085	17,000 s/d 23,000	20,000
007 WONOREJO	AZ	084	23,000 s/d 31,000	27,000

KLASIFIKASI DAN BESARNYA NJOP PERMUKAAN BUMI BERUPA TANAH TAHUN 2021

PROPINSI:33-JAWA TENGAH
KAB/KOTA:26-PEKALONGAN

KECAMATAN:120-WONOPRINGGO
KELURAHAN:012-JETAK LENGKONG

BLK NAMA JALAN	KODE KELAS		PENGGOLONGAN		KET NILAI JUAL
	ZNT	BUMI	NILAI JUAL BUMI	(Rupiah/M2)	OBJEK PAJAK BUMI
					(Rupiah/M2)
001 JL DESA	AH	081	55,000 s/d	73,000	64,000
001 JL DESA	AI	079	91,000 s/d	114,000	103,000
001 JL JETAK LENGKONG	AI	079	91,000 s/d	114,000	103,000
001 JL RT	AG	083	31,000 s/d	41,000	36,000
001 JL RT	AH	081	55,000 s/d	73,000	64,000
001 JL RT BLOK 001	AG	083	31,000 s/d	41,000	36,000
001 JL.RT	AH	081	55,000 s/d	73,000	64,000
001 SAWAH BLOK 001	AA	084	23,000 s/d	31,000	27,000
001 SAWAH BLOK 001	AG	083	31,000 s/d	41,000	36,000
001 SAWAH BLOK 001	AH	081	55,000 s/d	73,000	64,000
002 SAWAH BLOK 002	AB	083	31,000 s/d	41,000	36,000
002 SAWAH BLOK 001	AB	083	31,000 s/d	41,000	36,000
002 SAWAH BLOK 002	AA	084	23,000 s/d	31,000	27,000
002 SAWAH BLOK 002	AB	083	31,000 s/d	41,000	36,000
002 SAWAH BLOK 004	AB	083	31,000 s/d	41,000	36,000
003 BLOK OO3	AE	083	31,000 s/d	41,000	36,000
003 DK BLUMBANG	AD	080	73,000 s/d	91,000	82,000
003 JALAN RT	AD	080	73,000 s/d	91,000	82,000
003 JL DESA	AC	083	31,000 s/d	41,000	36,000
003 JL DESA	AD	080	73,000 s/d	91,000	82,000
003 JL RT	AD	080	73,000 s/d	91,000	82,000
003 JL RT	AF	083	31,000 s/d	41,000	36,000
003 KP RT	AC	083	31,000 s/d	41,000	36,000
003 KP RT	AD	080	73,000 s/d	91,000	82,000
003 KP RT	AE	083	31,000 s/d	41,000	36,000
003 KP RT	AF	083	31,000 s/d	41,000	36,000
003 KP RT JETAKLENGKONG	AD	080	73,000 s/d	91,000	82,000
003 KPRT	AC	083	31,000 s/d	41,000	36,000
004 GG TELAGA INDAH BLOK 004	AM	080	73,000 s/d	91,000	82,000
004 JETAK LENGKONG	AK	083	31,000 s/d	41,000	36,000
004 JETAK LENGKONG	AM	080	73,000 s/d	91,000	82,000
004 JETAKLENGKONG	AI	079	91,000 s/d	114,000	103,000
004 JL DESA	AI	079	91,000 s/d	114,000	103,000
004 JL DESA	AL	081	55,000 s/d	73,000	64,000
004 JL DESA	AM	080	73,000 s/d	91,000	82,000
004 JL DESA BLOK 004	AI	079	91,000 s/d	114,000	103,000
004 JL KP RT	AK	083	31,000 s/d	41,000	36,000
004 JL KP RT	AL	081	55,000 s/d	73,000	64,000
004 JL KP RT	AM	080	73,000 s/d	91,000	82,000
004 JL KPRT	AL	081	55,000 s/d	73,000	64,000
004 JL RT	AK	083	31,000 s/d	41,000	36,000
004 JL RT	AL	081	55,000 s/d	73,000	64,000
004 JL RT	AM	080	73,000 s/d	91,000	82,000
004 KP RT	AM	080	73,000 s/d	91,000	82,000
004 SAWAH BLOK 004	AJ	083	31,000 s/d	41,000	36,000
004 SAWAH BLOK 004	AK	083	31,000 s/d	41,000	36,000
004 TELAGA INDAH BLOK 004	AM	080	73,000 s/d	91,000	82,000
005 DK JETAK LENGKONG	AN	081	55,000 s/d	73,000	64,000
005 JALAN KP.RT	AM	080	73,000 s/d	91,000	82,000
005 JETAK LENGKONG	AM	080	73,000 s/d	91,000	82,000
005 JETAK LENGKONG	AN	081	55,000 s/d	73,000	64,000
005 JL DESA	AM	080	73,000 s/d	91,000	82,000

KLASIFIKASI DAN BESARNYA NJOP PERMUKAAN BUMI BERUPA TANAH TAHUN 2021

PROPINSI:33-JAWA TENGAH
KAB/KOTA:26-PEKALONGAN

KECAMATAN:120-WONOPRINGGO
KELURAHAN:012-JETAK LENGKONG

BLK NAMA JALAN	KODE KELAS		PENGGOLONGAN		KET NILAI JUAL
	ZNT	BUMI	NILAI JUAL BUMI (Rupiah/M2)		OBJEK PAJAK BUMI (Rupiah/M2)
005 JL DESA	AN	081	55,000 s/d	73,000	64,000
005 JL KP RT	AM	080	73,000 s/d	91,000	82,000
005 JL KP RT	AN	081	55,000 s/d	73,000	64,000
005 JL KP RT	AO	083	31,000 s/d	41,000	36,000
005 JL KP RT BLOK 005	AN	081	55,000 s/d	73,000	64,000
005 JL KPRT	AM	080	73,000 s/d	91,000	82,000
005 JL KPRT	AN	081	55,000 s/d	73,000	64,000
005 JL RT	AM	080	73,000 s/d	91,000	82,000
005 JL RT	AN	081	55,000 s/d	73,000	64,000
005 JL RT	AO	083	31,000 s/d	41,000	36,000
005 JL RT 003 RW 01	AN	081	55,000 s/d	73,000	64,000
005 JL RT 03 RW 01	AN	081	55,000 s/d	73,000	64,000
005 JL RT BLOK 005	AN	081	55,000 s/d	73,000	64,000
005 JL.RT	AN	081	55,000 s/d	73,000	64,000
005 KP RT	AN	081	55,000 s/d	73,000	64,000
006 JL KD RT	AP	081	55,000 s/d	73,000	64,000
006 JL KP RT	AM	080	73,000 s/d	91,000	82,000
006 JL KP RT	AP	081	55,000 s/d	73,000	64,000
006 JL RT	AQ	083	31,000 s/d	41,000	36,000
006 KP RT	AP	081	55,000 s/d	73,000	64,000

KLASIFIKASI DAN BESARNYA NJOP PERMUKAAN BUMI BERUPA TANAH TAHUN 2021

PROPINSI:33-JAWA TENGAH
KAB/KOTA:26-PEKALONGAN

KECAMATAN:120-WONOPRINGGO
KELURAHAN:013-PEGADEN TENGAH

BLK NAMA JALAN	KODE KELAS		PENGGOLONGAN		KET NILAI JUAL
	ZNT	BUMI	NILAI JUAL BUMI	(Rupiah/M2)	OBJEK PAJAK BUMI
(Rupiah/M2)					
001 PEGADEN TENGAH	AA	084	23,000 s/d	31,000	27,000
001 PERUM CAHAYA C18	AT	079	91,000 s/d	114,000	103,000
001 PERUM CAHAYA A1	AT	079	91,000 s/d	114,000	103,000
001 PERUM CAHAYA A3	AT	079	91,000 s/d	114,000	103,000
001 PERUM CAHAYA B13	AT	079	91,000 s/d	114,000	103,000
001 PERUM CAHAYA B5	AT	079	91,000 s/d	114,000	103,000
001 PERUM CAHAYA B7	AT	079	91,000 s/d	114,000	103,000
001 PERUM CAHAYA B8	AT	079	91,000 s/d	114,000	103,000
001 PERUM CAHAYA B9	AT	079	91,000 s/d	114,000	103,000
001 PERUM CAHAYA BLOK 001	AT	079	91,000 s/d	114,000	103,000
001 PERUM CAHAYA BLOK 001 A2	AT	079	91,000 s/d	114,000	103,000
001 PERUM CAHAYA BLOK 001 A4	AT	079	91,000 s/d	114,000	103,000
001 PERUM CAHAYA BLOK 001 B10	AT	079	91,000 s/d	114,000	103,000
001 PERUM CAHAYA BLOK 001 B11	AT	079	91,000 s/d	114,000	103,000
001 PERUM CAHAYA BLOK 001 D24	AT	079	91,000 s/d	114,000	103,000
001 PERUM CAHAYA BLOK 001 D29	AT	079	91,000 s/d	114,000	103,000
001 PERUM CAHAYA BLOK 001 D30	AT	079	91,000 s/d	114,000	103,000
001 PERUM CAHAYA BLOK 001 E33	AT	079	91,000 s/d	114,000	103,000
001 PERUM CAHAYA C14	AT	079	91,000 s/d	114,000	103,000
001 PERUM CAHAYA C15	AT	079	91,000 s/d	114,000	103,000
001 PERUM CAHAYA C16	AT	079	91,000 s/d	114,000	103,000
001 PERUM CAHAYA C17	AT	079	91,000 s/d	114,000	103,000
001 PERUM CAHAYA C19	AT	079	91,000 s/d	114,000	103,000
001 PERUM CAHAYA C20	AT	079	91,000 s/d	114,000	103,000
001 PERUM CAHAYA C21	AT	079	91,000 s/d	114,000	103,000
001 PERUM CAHAYA C22	AT	079	91,000 s/d	114,000	103,000
001 PERUM CAHAYA D23	AT	079	91,000 s/d	114,000	103,000
001 PERUM CAHAYA D25	AT	079	91,000 s/d	114,000	103,000
001 PERUM CAHAYA D26	AT	079	91,000 s/d	114,000	103,000
001 PERUM CAHAYA D27	AT	079	91,000 s/d	114,000	103,000
001 PERUM CAHAYA D28	AT	079	91,000 s/d	114,000	103,000
001 PERUM CAHAYA E31	AT	079	91,000 s/d	114,000	103,000
001 PERUM CAHAYA E32	AT	079	91,000 s/d	114,000	103,000
001 PERUM CAHAYA E34	AT	079	91,000 s/d	114,000	103,000
001 PERUM CAHAYA E35	AT	079	91,000 s/d	114,000	103,000
001 PERUM CAHAYA E36	AT	079	91,000 s/d	114,000	103,000
001 SAWAH BLOK 001	AA	084	23,000 s/d	31,000	27,000
001 SAWAH BLOK 001	AB	083	31,000 s/d	41,000	36,000
001 SAWAH BLOK 001	AT	079	91,000 s/d	114,000	103,000
002 JL DESA	AR	081	55,000 s/d	73,000	64,000
002 PEGADEN TENGAH	AB	083	31,000 s/d	41,000	36,000
002 SAWAH BLOK 002	AB	083	31,000 s/d	41,000	36,000
002 SAWAH BLOK 002	AR	081	55,000 s/d	73,000	64,000
003 DUKUH BLUMBANG RW II	AD	083	31,000 s/d	41,000	36,000
003 JL.SEDAYU	AC	083	31,000 s/d	41,000	36,000
003 PEGADEN TENGAH	AC	083	31,000 s/d	41,000	36,000
003 PEGADEN TENGAH BLOK 003	AD	083	31,000 s/d	41,000	36,000
003 SAWAH BLOK 002	AC	083	31,000 s/d	41,000	36,000
003 SAWAH BLOK 003	AC	083	31,000 s/d	41,000	36,000
003 SAWAH BLOK 003	AD	083	31,000 s/d	41,000	36,000
003 SAWAH BLUMBANG RW II	AD	083	31,000 s/d	41,000	36,000
004 GG RT 03	AN	083	31,000 s/d	41,000	36,000

KLASIFIKASI DAN BESARNYA NJOP PERMUKAAN BUMI BERUPA TANAH TAHUN 2021

PROPINSI:33-JAWA TENGAH
KAB/KOTA:26-PEKALONGAN

KECAMATAN:120-WONOPRINGGO
KELURAHAN:013-PEGADEN TENGAH

BLK NAMA JALAN	KODE KELAS		PENGGOLONGAN		KET NILAI JUAL
	ZNT	BUMI	NILAI JUAL BUMI	(Rupiah/M2)	OBJEK PAJAK BUMI
(Rupiah/M2)					
004 JALAN RAYA PEGADEN TENGAH	AJ	075	223,000 s/d	262,000	243,000
004 JL DESA	AN	083	31,000 s/d	41,000	36,000
004 JL RAYA PEGADEN TENGAH	AJ	075	223,000 s/d	262,000	243,000
004 JL. RAYA PEGADEN TENGAH	AE	083	31,000 s/d	41,000	36,000
004 JL.RAYA PEGADEN MUKA APOLLO	AJ	075	223,000 s/d	262,000	243,000
004 PEGADEN TENGAH	AE	083	31,000 s/d	41,000	36,000
004 PEGADEN TENGAH	AJ	075	223,000 s/d	262,000	243,000
004 PEGADEN TENGAH	AN	083	31,000 s/d	41,000	36,000
004 SAWAH BLOK 004	AE	083	31,000 s/d	41,000	36,000
004 TAMARA RESIDEN BLOK	AU	079	91,000 s/d	114,000	103,000
004 TAMARA RESIDEN BLOK A1	AU	079	91,000 s/d	114,000	103,000
004 TAMARA RESIDEN BLOK A2	AU	079	91,000 s/d	114,000	103,000
004 TAMARA RESIDEN BLOK A3	AU	079	91,000 s/d	114,000	103,000
004 TAMARA RESIDEN BLOK A4	AU	079	91,000 s/d	114,000	103,000
004 TAMARA RESIDEN BLOK A5	AU	079	91,000 s/d	114,000	103,000
004 TAMARA RESIDEN BLOK A6	AU	079	91,000 s/d	114,000	103,000
004 TAMARA RESIDEN BLOK B1	AU	079	91,000 s/d	114,000	103,000
004 TAMARA RESIDEN BLOK B2	AU	079	91,000 s/d	114,000	103,000
004 TAMARA RESIDEN BLOK B3	AU	079	91,000 s/d	114,000	103,000
004 TAMARA RESIDEN BLOK B4	AU	079	91,000 s/d	114,000	103,000
004 TAMARA RESIDEN BLOK B5	AU	079	91,000 s/d	114,000	103,000
004 TAMARA RESIDEN BLOK B6	AU	079	91,000 s/d	114,000	103,000
004 TAMARA RESIDEN BLOK B7	AU	079	91,000 s/d	114,000	103,000
004 TAMARA RESIDEN BLOK B8	AU	079	91,000 s/d	114,000	103,000
004 TAMARA RESIDEN BLOK C1	AU	079	91,000 s/d	114,000	103,000
004 TAMARA RESIDEN BLOK C2	AU	079	91,000 s/d	114,000	103,000
004 TAMARA RESIDEN BLOK C4	AU	079	91,000 s/d	114,000	103,000
004 TAMARA RESIDEN BLOK C5	AU	079	91,000 s/d	114,000	103,000
004 TAMARA RESIDEN BLOK C7	AU	079	91,000 s/d	114,000	103,000
004 TAMARA RESIDEN BLOK C8	AU	079	91,000 s/d	114,000	103,000
004 TAMARA RESIDEN BLOK D1	AU	079	91,000 s/d	114,000	103,000
004 TAMARA RESIDEN BLOK D10	AU	079	91,000 s/d	114,000	103,000
004 TAMARA RESIDEN BLOK D2	AU	079	91,000 s/d	114,000	103,000
004 TAMARA RESIDEN BLOK D3	AU	079	91,000 s/d	114,000	103,000
004 TAMARA RESIDEN BLOK D4	AU	079	91,000 s/d	114,000	103,000
004 TAMARA RESIDEN BLOK D5	AU	079	91,000 s/d	114,000	103,000
004 TAMARA RESIDEN BLOK D6	AU	079	91,000 s/d	114,000	103,000
004 TAMARA RESIDEN BLOK D7	AU	079	91,000 s/d	114,000	103,000
004 TAMARA RESIDEN BLOK D8	AU	079	91,000 s/d	114,000	103,000
004 TAMARA RESIDEN BLOK D9	AU	079	91,000 s/d	114,000	103,000
004 TAMARA RESIDEN BLOK E1	AU	079	91,000 s/d	114,000	103,000
004 TAMARA RESIDEN BLOK E2	AU	079	91,000 s/d	114,000	103,000
004 TAMARA RESIDEN BLOK E3	AU	079	91,000 s/d	114,000	103,000
004 TAMARA RESIDEN BLOK E4	AU	079	91,000 s/d	114,000	103,000
004 TAMARA RESIDEN BLOK E5	AU	079	91,000 s/d	114,000	103,000
004 TAMARA RESIDEN BLOK F1	AU	079	91,000 s/d	114,000	103,000
004 TAMARA RESIDEN BLOK F2	AU	079	91,000 s/d	114,000	103,000
004 TAMARA RESIDEN BLOK F3	AU	079	91,000 s/d	114,000	103,000
004 TAMARA RESIDEN BLOK F4	AU	079	91,000 s/d	114,000	103,000
004 TAMARA RESIDEN BLOK F5	AU	079	91,000 s/d	114,000	103,000
004 TAMARA RESIDEN BLOK F6	AU	079	91,000 s/d	114,000	103,000
004 TAMARA RESIDEN BLOK F7	AU	079	91,000 s/d	114,000	103,000

KLASIFIKASI DAN BESARNYA NJOP PERMUKAAN BUMI BERUPA TANAH TAHUN 2021

PROPINSI:33-JAWA TENGAH
KAB/KOTA:26-PEKALONGAN

KECAMATAN:120-WONOPRINGGO
KELURAHAN:013-PEGADEN TENGAH

BLK NAMA JALAN	KODE KELAS		PENGGOLONGAN		KET NILAI JUAL OBJEK PAJAK BUMI (Rupiah/M2)
	ZNT	BUMI	NILAI JUAL BUMI (Rupiah/M2)		
004 TAMARA RESIDEN BLOK F9	AU	079	91,000 s/d	114,000	103,000
004 TAMARA RESIDEN BLOK G1	AU	079	91,000 s/d	114,000	103,000
004 TAMARA RESIDEN BLOK G10	AU	079	91,000 s/d	114,000	103,000
004 TAMARA RESIDEN BLOK G11	AU	079	91,000 s/d	114,000	103,000
004 TAMARA RESIDEN BLOK G12	AU	079	91,000 s/d	114,000	103,000
004 TAMARA RESIDEN BLOK G13	AU	079	91,000 s/d	114,000	103,000
004 TAMARA RESIDEN BLOK G14	AU	079	91,000 s/d	114,000	103,000
004 TAMARA RESIDEN BLOK G15	AU	079	91,000 s/d	114,000	103,000
004 TAMARA RESIDEN BLOK G16	AU	079	91,000 s/d	114,000	103,000
004 TAMARA RESIDEN BLOK G2	AU	079	91,000 s/d	114,000	103,000
004 TAMARA RESIDEN BLOK G4	AU	079	91,000 s/d	114,000	103,000
004 TAMARA RESIDEN BLOK G5	AU	079	91,000 s/d	114,000	103,000
004 TAMARA RESIDEN BLOK G6	AU	079	91,000 s/d	114,000	103,000
004 TAMARA RESIDEN BLOK G7	AU	079	91,000 s/d	114,000	103,000
004 TAMARA RESIDEN BLOK G8	AU	079	91,000 s/d	114,000	103,000
004 TAMARA RESIDEN BLOK G9	AU	079	91,000 s/d	114,000	103,000
004 TAMARA RESIDEN BLOK V6	AU	079	91,000 s/d	114,000	103,000
004 WAN AGUNG	AE	083	31,000 s/d	41,000	36,000
005 DARAT BLOK 005	AG	083	31,000 s/d	41,000	36,000
005 DK BLUMBANG	AR	081	55,000 s/d	73,000	64,000
005 DUKUH BLUMBANG	AF	083	31,000 s/d	41,000	36,000
005 DUKUH BLUMBANG RW I	AF	083	31,000 s/d	41,000	36,000
005 DUKUH BLUMBUNG RW I	AF	083	31,000 s/d	41,000	36,000
005 JALAN DESA	AR	081	55,000 s/d	73,000	64,000
005 JALAN RAYA PEGADEN TENGAH	AJ	075	223,000 s/d	262,000	243,000
005 JL DESA	AR	081	55,000 s/d	73,000	64,000
005 JL RAYA PEGADEN TENGAH	AG	083	31,000 s/d	41,000	36,000
005 JL RAYA PEGADEN TENGAH	AJ	075	223,000 s/d	262,000	243,000
005 JL. RAYA PEGADEN TENGAH	AJ	075	223,000 s/d	262,000	243,000
005 JL.DESA	AR	081	55,000 s/d	73,000	64,000
005 JL.RAYA	AJ	075	223,000 s/d	262,000	243,000
005 PEGADEN BLUMBANG	AF	083	31,000 s/d	41,000	36,000
005 SAWAH BLOK 005	AF	083	31,000 s/d	41,000	36,000
005 SAWAH BLOK 005	AG	083	31,000 s/d	41,000	36,000
005 SAWAH BLOK 5	AG	083	31,000 s/d	41,000	36,000
006 JALAN PEGADEN WONOREJO	AI	080	73,000 s/d	91,000	82,000
006 JALAN RAYA PEGADEN TENGAH	AJ	075	223,000 s/d	262,000	243,000
006 JL RAYA WONOPRINGGO BOJONG	AH	083	31,000 s/d	41,000	36,000
006 JL DESA	AI	080	73,000 s/d	91,000	82,000
006 JL RAYA WONOPRINGGO BOJONG	AH	083	31,000 s/d	41,000	36,000
006 JL RAYA PEGADEN TENGAH	AJ	075	223,000 s/d	262,000	243,000
006 JL RAYA WONOPRINGGO BOJONG	AH	083	31,000 s/d	41,000	36,000
006 JL RAYA WONOPRINGGO BOJONG	AI	080	73,000 s/d	91,000	82,000
006 PEGADEN PLAZA BLOK A 5	AJ	075	223,000 s/d	262,000	243,000
006 PEGADEN PLAZA BLOK A 1	AJ	075	223,000 s/d	262,000	243,000
006 PEGADEN PLAZA BLOK A 10	AJ	075	223,000 s/d	262,000	243,000
006 PEGADEN PLAZA BLOK A 11	AJ	075	223,000 s/d	262,000	243,000
006 PEGADEN PLAZA BLOK A 2	AJ	075	223,000 s/d	262,000	243,000
006 PEGADEN PLAZA BLOK A 3	AJ	075	223,000 s/d	262,000	243,000
006 PEGADEN PLAZA BLOK A 4	AJ	075	223,000 s/d	262,000	243,000
006 PEGADEN PLAZA BLOK A 6	AJ	075	223,000 s/d	262,000	243,000
006 PEGADEN PLAZA BLOK A 8	AJ	075	223,000 s/d	262,000	243,000

KLASIFIKASI DAN BESARNYA NJOP PERMUKAAN BUMI BERUPA TANAH TAHUN 2021

PROPINSI:33-JAWA TENGAH
KAB/KOTA:26-PEKALONGAN

KECAMATAN:120-WONOPRINGGO
KELURAHAN:013-PEGADEN TENGAH

BLK NAMA JALAN	KODE KELAS		PENGGOLONGAN		KET NILAI JUAL	
	ZNT	BUMI	NILAI JUAL BUMI	(Rupiah/M2)	OBJEK PAJAK BUMI	(Rupiah/M2)
006 PEGADEN PLAZA BLOK A 9	AJ	075	223,000 s/d	262,000		243,000
006 PEGADEN PLAZA BLOK B 1	AJ	075	223,000 s/d	262,000		243,000
006 PEGADEN PLAZA BLOK B 10	AJ	075	223,000 s/d	262,000		243,000
006 PEGADEN PLAZA BLOK B 11	AJ	075	223,000 s/d	262,000		243,000
006 PEGADEN PLAZA BLOK B 12	AJ	075	223,000 s/d	262,000		243,000
006 PEGADEN PLAZA BLOK B 13	AJ	075	223,000 s/d	262,000		243,000
006 PEGADEN PLAZA BLOK B 2	AJ	075	223,000 s/d	262,000		243,000
006 PEGADEN PLAZA BLOK B 3	AJ	075	223,000 s/d	262,000		243,000
006 PEGADEN PLAZA BLOK B 4	AJ	075	223,000 s/d	262,000		243,000
006 PEGADEN PLAZA BLOK B 5	AJ	075	223,000 s/d	262,000		243,000
006 PEGADEN PLAZA BLOK B 6	AJ	075	223,000 s/d	262,000		243,000
006 PEGADEN PLAZA BLOK B 9	AJ	075	223,000 s/d	262,000		243,000
006 PEGADEN TENGAH	AH	083	31,000 s/d	41,000		36,000
006 PEGADEN TENGAH BLOK 006	AJ	075	223,000 s/d	262,000		243,000
006 SAWAH BLOK 003	AH	083	31,000 s/d	41,000		36,000
006 SAWAH BLOK 006	AH	083	31,000 s/d	41,000		36,000
007 DARAT BLOK 007	AL	081	55,000 s/d	73,000		64,000
007 DART BLOK 007	AL	081	55,000 s/d	73,000		64,000
007 DART BLOK 7	AL	081	55,000 s/d	73,000		64,000
007 JALAN KLETHAK	AR	081	55,000 s/d	73,000		64,000
007 JALAN RAYA PEGADEN TENGAH	AJ	075	223,000 s/d	262,000		243,000
007 JL DESA	AR	081	55,000 s/d	73,000		64,000
007 JL KLETHAK	AJ	075	223,000 s/d	262,000		243,000
007 JL KP RT	AJ	075	223,000 s/d	262,000		243,000
007 JL RAYA PEGADEN	AJ	075	223,000 s/d	262,000		243,000
007 JL RAYA PEGADEN TENGAH	AJ	075	223,000 s/d	262,000		243,000
007 JL RAYA WONOPRINGGO	AJ	075	223,000 s/d	262,000		243,000
007 KAVLING BLOK 007	AR	081	55,000 s/d	73,000		64,000
007 NAYA SEJAHTERA	AV	079	91,000 s/d	114,000		103,000
007 NAYA SEJAHTERA BLOK	AV	079	91,000 s/d	114,000		103,000
007 NAYA SEJAHTERA BLOK 007 B24	AV	079	91,000 s/d	114,000		103,000
007 NAYA SEJAHTERA BLOK 007 C1	AV	079	91,000 s/d	114,000		103,000
007 NAYA SEJAHTERA BLOK 007 C10	AV	079	91,000 s/d	114,000		103,000
007 NAYA SEJAHTERA BLOK 007 C12	AV	079	91,000 s/d	114,000		103,000
007 NAYA SEJAHTERA BLOK 007 C2	AV	079	91,000 s/d	114,000		103,000
007 NAYA SEJAHTERA BLOK 007 C3	AV	079	91,000 s/d	114,000		103,000
007 NAYA SEJAHTERA BLOK 007 C4	AV	079	91,000 s/d	114,000		103,000
007 NAYA SEJAHTERA BLOK 007 C5	AV	079	91,000 s/d	114,000		103,000
007 NAYA SEJAHTERA BLOK 007 C6	AV	079	91,000 s/d	114,000		103,000
007 NAYA SEJAHTERA BLOK 007 C7	AV	079	91,000 s/d	114,000		103,000
007 NAYA SEJAHTERA BLOK 007 C8	AV	079	91,000 s/d	114,000		103,000
007 NAYA SEJAHTERA BLOK 007 C9	AV	079	91,000 s/d	114,000		103,000
007 NAYA SEJAHTERA BLOK 007 D1	AV	079	91,000 s/d	114,000		103,000
007 NAYA SEJAHTERA BLOK 007 D11	AV	079	91,000 s/d	114,000		103,000
007 NAYA SEJAHTERA BLOK 007 D12	AV	079	91,000 s/d	114,000		103,000
007 NAYA SEJAHTERA BLOK 007 D13	AV	079	91,000 s/d	114,000		103,000
007 NAYA SEJAHTERA BLOK 007 D14	AV	079	91,000 s/d	114,000		103,000
007 NAYA SEJAHTERA BLOK 007 D15	AV	079	91,000 s/d	114,000		103,000
007 NAYA SEJAHTERA BLOK 007 D16	AV	079	91,000 s/d	114,000		103,000
007 NAYA SEJAHTERA BLOK 007 D17	AV	079	91,000 s/d	114,000		103,000
007 NAYA SEJAHTERA BLOK 007 D18	AV	079	91,000 s/d	114,000		103,000
007 NAYA SEJAHTERA BLOK 007 D19	AV	079	91,000 s/d	114,000		103,000

KLASIFIKASI DAN BESARNYA NJOP PERMUKAAN BUMI BERUPA TANAH TAHUN 2021

PROPINSI:33-JAWA TENGAH
KAB/KOTA:26-PEKALONGAN

KECAMATAN:120-WONOPRINGGO
KELURAHAN:013-PEGADEN TENGAH

BLK	NAMA JALAN	KODE ZNT	KELAS BUMI	PENGGOLONGAN	NILAI JUAL BUMI (Rupiah/M2)	KET OBJEK PAJAK BUMI (Rupiah/M2)	NILAI JUAL
007	NAYA SEJAHTERA BLOK 007 D2	AV	079	91,000 s/d	114,000		103,000
007	NAYA SEJAHTERA BLOK 007 D20	AV	079	91,000 s/d	114,000		103,000
007	NAYA SEJAHTERA BLOK 007 D21	AV	079	91,000 s/d	114,000		103,000
007	NAYA SEJAHTERA BLOK 007 D22	AV	079	91,000 s/d	114,000		103,000
007	NAYA SEJAHTERA BLOK 007 D23	AV	079	91,000 s/d	114,000		103,000
007	NAYA SEJAHTERA BLOK 007 D24	AV	079	91,000 s/d	114,000		103,000
007	NAYA SEJAHTERA BLOK 007 D25	AV	079	91,000 s/d	114,000		103,000
007	NAYA SEJAHTERA BLOK 007 D26	AV	079	91,000 s/d	114,000		103,000
007	NAYA SEJAHTERA BLOK 007 D28	AV	079	91,000 s/d	114,000		103,000
007	NAYA SEJAHTERA BLOK 007 D29	AV	079	91,000 s/d	114,000		103,000
007	NAYA SEJAHTERA BLOK 007 D3	AV	079	91,000 s/d	114,000		103,000
007	NAYA SEJAHTERA BLOK 007 D30	AV	079	91,000 s/d	114,000		103,000
007	NAYA SEJAHTERA BLOK 007 D31	AV	079	91,000 s/d	114,000		103,000
007	NAYA SEJAHTERA BLOK 007 D32	AV	079	91,000 s/d	114,000		103,000
007	NAYA SEJAHTERA BLOK 007 D33	AV	079	91,000 s/d	114,000		103,000
007	NAYA SEJAHTERA BLOK 007 D34	AV	079	91,000 s/d	114,000		103,000
007	NAYA SEJAHTERA BLOK 007 D35	AV	079	91,000 s/d	114,000		103,000
007	NAYA SEJAHTERA BLOK 007 D36	AV	079	91,000 s/d	114,000		103,000
007	NAYA SEJAHTERA BLOK 007 D37	AV	079	91,000 s/d	114,000		103,000
007	NAYA SEJAHTERA BLOK 007 D38	AV	079	91,000 s/d	114,000		103,000
007	NAYA SEJAHTERA BLOK 007 D39	AV	079	91,000 s/d	114,000		103,000
007	NAYA SEJAHTERA BLOK 007 D4	AV	079	91,000 s/d	114,000		103,000
007	NAYA SEJAHTERA BLOK 007 D40	AV	079	91,000 s/d	114,000		103,000
007	NAYA SEJAHTERA BLOK 007 D41	AV	079	91,000 s/d	114,000		103,000
007	NAYA SEJAHTERA BLOK 007 D42	AV	079	91,000 s/d	114,000		103,000
007	NAYA SEJAHTERA BLOK 007 D43	AV	079	91,000 s/d	114,000		103,000
007	NAYA SEJAHTERA BLOK 007 D6	AV	079	91,000 s/d	114,000		103,000
007	NAYA SEJAHTERA BLOK 007 D7	AV	079	91,000 s/d	114,000		103,000
007	NAYA SEJAHTERA BLOK 007 D8	AV	079	91,000 s/d	114,000		103,000
007	NAYA SEJAHTERA BLOK 007 D9	AV	079	91,000 s/d	114,000		103,000
007	NAYA SEJAHTERA BLOK A1	AV	079	91,000 s/d	114,000		103,000
007	NAYA SEJAHTERA BLOK A10	AV	079	91,000 s/d	114,000		103,000
007	NAYA SEJAHTERA BLOK A11	AV	079	91,000 s/d	114,000		103,000
007	NAYA SEJAHTERA BLOK A12	AV	079	91,000 s/d	114,000		103,000
007	NAYA SEJAHTERA BLOK A14	AV	079	91,000 s/d	114,000		103,000
007	NAYA SEJAHTERA BLOK A15	AV	079	91,000 s/d	114,000		103,000
007	NAYA SEJAHTERA BLOK A16	AV	079	91,000 s/d	114,000		103,000
007	NAYA SEJAHTERA BLOK A17	AV	079	91,000 s/d	114,000		103,000
007	NAYA SEJAHTERA BLOK A18	AV	079	91,000 s/d	114,000		103,000
007	NAYA SEJAHTERA BLOK A19	AV	079	91,000 s/d	114,000		103,000
007	NAYA SEJAHTERA BLOK A2	AV	079	91,000 s/d	114,000		103,000
007	NAYA SEJAHTERA BLOK A20	AV	079	91,000 s/d	114,000		103,000
007	NAYA SEJAHTERA BLOK A3	AV	079	91,000 s/d	114,000		103,000
007	NAYA SEJAHTERA BLOK A4	AV	079	91,000 s/d	114,000		103,000
007	NAYA SEJAHTERA BLOK A5	AV	079	91,000 s/d	114,000		103,000
007	NAYA SEJAHTERA BLOK A6	AV	079	91,000 s/d	114,000		103,000
007	NAYA SEJAHTERA BLOK A7	AV	079	91,000 s/d	114,000		103,000
007	NAYA SEJAHTERA BLOK A8	AV	079	91,000 s/d	114,000		103,000
007	NAYA SEJAHTERA BLOK A9	AV	079	91,000 s/d	114,000		103,000
007	NAYA SEJAHTERA BLOK B 6	AV	079	91,000 s/d	114,000		103,000
007	NAYA SEJAHTERA BLOK B1	AV	079	91,000 s/d	114,000		103,000
007	NAYA SEJAHTERA BLOK B10	AV	079	91,000 s/d	114,000		103,000

KLASIFIKASI DAN BESARNYA NJOP PERMUKAAN BUMI BERUPA TANAH TAHUN 2021

PROPINSI:33-JAWA TENGAH
KAB/KOTA:26-PEKALONGAN

KECAMATAN:120-WONOPRINGGO
KELURAHAN:013-PEGADEN TENGAH

BLK NAMA JALAN	KODE KELAS		PENGGOLONGAN		KET NILAI JUAL	
	ZNT	BUMI	NILAI JUAL	BUMI	OBJEK PAJAK BUMI	(Rupiah/M2)
			(Rupiah/M2)			
007 NAYA SEJAHTERA BLOK B11	AV	079	91,000	s/d	114,000	103,000
007 NAYA SEJAHTERA BLOK B12	AV	079	91,000	s/d	114,000	103,000
007 NAYA SEJAHTERA BLOK B13	AV	079	91,000	s/d	114,000	103,000
007 NAYA SEJAHTERA BLOK B14	AV	079	91,000	s/d	114,000	103,000
007 NAYA SEJAHTERA BLOK B15	AV	079	91,000	s/d	114,000	103,000
007 NAYA SEJAHTERA BLOK B16	AV	079	91,000	s/d	114,000	103,000
007 NAYA SEJAHTERA BLOK B18	AV	079	91,000	s/d	114,000	103,000
007 NAYA SEJAHTERA BLOK B19	AV	079	91,000	s/d	114,000	103,000
007 NAYA SEJAHTERA BLOK B2	AV	079	91,000	s/d	114,000	103,000
007 NAYA SEJAHTERA BLOK B20	AV	079	91,000	s/d	114,000	103,000
007 NAYA SEJAHTERA BLOK B21	AV	079	91,000	s/d	114,000	103,000
007 NAYA SEJAHTERA BLOK B22	AV	079	91,000	s/d	114,000	103,000
007 NAYA SEJAHTERA BLOK B23	AV	079	91,000	s/d	114,000	103,000
007 NAYA SEJAHTERA BLOK B3	AV	079	91,000	s/d	114,000	103,000
007 NAYA SEJAHTERA BLOK B4	AV	079	91,000	s/d	114,000	103,000
007 NAYA SEJAHTERA BLOK B5	AV	079	91,000	s/d	114,000	103,000
007 NAYA SEJAHTERA BLOK B7	AV	079	91,000	s/d	114,000	103,000
007 NAYA SEJAHTERA BLOK B8	AV	079	91,000	s/d	114,000	103,000
007 NAYA SEJAHTERA BLOK B9	AV	079	91,000	s/d	114,000	103,000
007 NAYA SEJAHTERA BLOK D 10	AV	079	91,000	s/d	114,000	103,000
007 NAYA SEJAHTERA BLOK D 5	AV	079	91,000	s/d	114,000	103,000
007 PEGADAEN TENGAH	AL	081	55,000	s/d	73,000	64,000
007 PEGADEN SEPUTUT	AL	081	55,000	s/d	73,000	64,000
007 PEGADEN TENGAH	AJ	075	223,000	s/d	262,000	243,000
007 PEGADEN TENGAH	AL	081	55,000	s/d	73,000	64,000
007 PEGADEN TENGAH BLOK 007	AL	081	55,000	s/d	73,000	64,000
007 SAWAH BLOK 007	AK	083	31,000	s/d	41,000	36,000
007 SEDAYU	AL	081	55,000	s/d	73,000	64,000
008 DARAT BLOK 008	AM	084	23,000	s/d	31,000	27,000
008 PEGADEN TENGAH	AM	084	23,000	s/d	31,000	27,000
008 PEGADEN TENGAH BLOK 008	AM	084	23,000	s/d	31,000	27,000
009 GG RT 03	AN	083	31,000	s/d	41,000	36,000
009 GG RT 06	AP	083	31,000	s/d	41,000	36,000
009 JL DESA	AN	083	31,000	s/d	41,000	36,000
009 JL DESA	AR	081	55,000	s/d	73,000	64,000
009 JL PESANTREN KLETAK	AN	083	31,000	s/d	41,000	36,000
009 JL RAYA PEGADEN TENGAH	AJ	075	223,000	s/d	262,000	243,000
009 JL. DESA	AR	081	55,000	s/d	73,000	64,000
009 JL.DESA	AP	083	31,000	s/d	41,000	36,000
009 PEGADEN TENGAH	AN	083	31,000	s/d	41,000	36,000
009 PEGADEN TENGAH	AP	083	31,000	s/d	41,000	36,000
009 PEGADEN TENGAH	AR	081	55,000	s/d	73,000	64,000
009 PEGADEN TENGAH BLOK 009	AN	083	31,000	s/d	41,000	36,000
009 PEGADEN TENGAH BLOK 009	AP	083	31,000	s/d	41,000	36,000
009 PEGADEN TENGAH GG RT 06	AP	083	31,000	s/d	41,000	36,000
009 PERSIL 79 D.II	AP	083	31,000	s/d	41,000	36,000
010 DK PESANTUNAN	AP	083	31,000	s/d	41,000	36,000
010 GANG RT	AP	083	31,000	s/d	41,000	36,000
010 GG RT 06	AP	083	31,000	s/d	41,000	36,000
010 GG RT 06	AR	081	55,000	s/d	73,000	64,000
010 JL DESA	AL	081	55,000	s/d	73,000	64,000
010 JL DESA	AP	083	31,000	s/d	41,000	36,000

KLASIFIKASI DAN BESARNYA NJOP PERMUKAAN BUMI BERUPA TANAH TAHUN 2021

PROPINSI:33-JAWA TENGAH
KAB/KOTA:26-PEKALONGAN

KECAMATAN:120-WONOPRINGGO
KELURAHAN:013-PEGADEN TENGAH

BLK NAMA JALAN	KODE KELAS		PENGGOLONGAN		KET NILAI JUAL
	ZNT	BUMI	NILAI JUAL BUMI	(Rupiah/M2)	OBJEK PAJAK BUMI
					(Rupiah/M2)
010 JL DESA	AR	081	55,000 s/d	73,000	64,000
010 JL. PEGADEN TIMUR	AR	081	55,000 s/d	73,000	64,000
010 PEGADEN TENGAH	AP	083	31,000 s/d	41,000	36,000
010 PEGADEN TENGAH	AR	081	55,000 s/d	73,000	64,000
010 PEGADEN TENGAH BLOK 010	AP	083	31,000 s/d	41,000	36,000
010 PEGADEN TENGAH BLOK 010	AR	081	55,000 s/d	73,000	64,000
010 PEGADEN TIMUR	AP	083	31,000 s/d	41,000	36,000
011 GANG RT 06	AP	083	31,000 s/d	41,000	36,000
011 GG RT 04	AQ	083	31,000 s/d	41,000	36,000
011 GG RT 06	AP	083	31,000 s/d	41,000	36,000
011 JALAN DESA	AR	081	55,000 s/d	73,000	64,000
011 JALAN RT	AP	083	31,000 s/d	41,000	36,000
011 JL DESA	AR	081	55,000 s/d	73,000	64,000
011 JL DESA	AR	081	55,000 s/d	73,000	64,000
011 PEGADEN TENGAH	AP	083	31,000 s/d	41,000	36,000
011 PEGADEN TENGAH	AQ	083	31,000 s/d	41,000	36,000
011 PEGADEN TENGAH BLOK 011	AP	083	31,000 s/d	41,000	36,000
011 PEGADEN TENGAH BLOK 011	AQ	083	31,000 s/d	41,000	36,000
011 PERSIL 67 DI	AP	083	31,000 s/d	41,000	36,000
012 DARAT BLOK 012	AQ	083	31,000 s/d	41,000	36,000
012 GG APOLLO GRIYA PEGADEN	AV	079	91,000 s/d	114,000	103,000
012 GG APOLLO GRIYA PEGADEN A 1	AV	079	91,000 s/d	114,000	103,000
012 GG APOLLO GRIYA PEGADEN A 3	AV	079	91,000 s/d	114,000	103,000
012 GG APOLLO GRIYA PEGADEN A 4	AV	079	91,000 s/d	114,000	103,000
012 GG APOLLO GRIYA PEGADEN A 5	AV	079	91,000 s/d	114,000	103,000
012 GG APOLLO GRIYA PEGADEN A 6	AV	079	91,000 s/d	114,000	103,000
012 GG APOLLO GRIYA PEGADEN A 7	AV	079	91,000 s/d	114,000	103,000
012 GG APOLLO GRIYA PEGADEN A 8	AV	079	91,000 s/d	114,000	103,000
012 GG APOLLO GRIYA PEGADEN B 1	AV	079	91,000 s/d	114,000	103,000
012 GG APOLLO GRIYA PEGADEN B 2	AV	079	91,000 s/d	114,000	103,000
012 GG APOLLO GRIYA PEGADEN B 3	AV	079	91,000 s/d	114,000	103,000
012 GG APOLLO GRIYA PEGADEN B 4	AV	079	91,000 s/d	114,000	103,000
012 GG APOLLO GRIYA PEGADEN B 5	AV	079	91,000 s/d	114,000	103,000
012 GG APOLO GRIYA PEGADEN A 02	AV	079	91,000 s/d	114,000	103,000
012 GG RT 04	AQ	083	31,000 s/d	41,000	36,000
012 GG RT 05	AS	083	31,000 s/d	41,000	36,000
012 JL DESA	AR	081	55,000 s/d	73,000	64,000
012 JL GG	AQ	083	31,000 s/d	41,000	36,000
012 KP RT	AQ	083	31,000 s/d	41,000	36,000
012 PEGADEN KAUM	AR	081	55,000 s/d	73,000	64,000
012 PEGADEN TENGAH	AQ	083	31,000 s/d	41,000	36,000
012 PEGADEN TENGAH	AR	081	55,000 s/d	73,000	64,000
012 PEGADEN TENGAH	AS	083	31,000 s/d	41,000	36,000

KLASIFIKASI DAN BESARNYA NJOP PERMUKAAN BUMI BERUPA TANAH TAHUN 2021

PROPINSI:33-JAWA TENGAH
KAB/KOTA:26-PEKALONGAN

KECAMATAN:120-WONOPRINGGO
KELURAHAN:014-SUROBAYAN

BLK NAMA JALAN	KODE KELAS		PENGGOLONGAN		KET NILAI JUAL
	ZNT	BUMI	NILAI JUAL BUMI (Rupiah/M2)		OBJEK PAJAK BUMI (Rupiah/M2)
001 DARAT BLOK 001	AS	083	31,000	s/d 41,000	36,000
001 JALAN DESA	AH	079	91,000	s/d 114,000	103,000
001 JL. RAYA	AF	079	91,000	s/d 114,000	103,000
001 SURABAYAN	AG	076	178,000	s/d 223,000	200,000
001 SURABAYAN BARAT	AF	079	91,000	s/d 114,000	103,000
001 SURABAYAN BARAT	AG	076	178,000	s/d 223,000	200,000
001 SURABAYAN BARAT BLOK 001	AF	079	91,000	s/d 114,000	103,000
001 SUROBAYAN	AF	079	91,000	s/d 114,000	103,000
001 SUROBAYAN	AG	076	178,000	s/d 223,000	200,000
001 SUROBAYAN	AH	079	91,000	s/d 114,000	103,000
001 SUROBAYAN	AS	083	31,000	s/d 41,000	36,000
001 SUROBAYAN BARAT	AG	076	178,000	s/d 223,000	200,000
001 SUROBAYAN BARAT	AH	079	91,000	s/d 114,000	103,000
001 SUROBAYAN BLOK 001	AF	079	91,000	s/d 114,000	103,000
001 SUROBAYAN BLOK 001	AG	076	178,000	s/d 223,000	200,000
001 SUROBAYAN BLOK 001	AS	083	31,000	s/d 41,000	36,000
002 DARAT BLOK 002	AR	083	31,000	s/d 41,000	36,000
002 KP.RT	AR	083	31,000	s/d 41,000	36,000
002 SURABAYAN	AG	076	178,000	s/d 223,000	200,000
002 SURABAYAN	AH	079	91,000	s/d 114,000	103,000
002 SUROBAYAN	AG	076	178,000	s/d 223,000	200,000
002 SUROBAYAN	AH	079	91,000	s/d 114,000	103,000
002 SUROBAYAN	AI	079	91,000	s/d 114,000	103,000
003 DARAT BLOK 002	AP	080	73,000	s/d 91,000	82,000
003 DARAT BLOK 003	AG	076	178,000	s/d 223,000	200,000
003 DARAT BLOK 003	AP	080	73,000	s/d 91,000	82,000
003 SURABAYAN	AG	076	178,000	s/d 223,000	200,000
003 SURABAYAN	AP	080	73,000	s/d 91,000	82,000
003 SUROBAYAN	AG	076	178,000	s/d 223,000	200,000
003 SUROBAYAN	AM	082	41,000	s/d 55,000	48,000
003 SUROBAYAN	AN	080	73,000	s/d 91,000	82,000
003 SUROBAYAN	AP	080	73,000	s/d 91,000	82,000
003 SUROBAYAN BLOK 003	AG	076	178,000	s/d 223,000	200,000
003 SUROBAYAN BLOK 003	AP	080	73,000	s/d 91,000	82,000
004 DAAT BLOK 004	AK	079	91,000	s/d 114,000	103,000
004 DARAT BLOK 004	AK	079	91,000	s/d 114,000	103,000
004 DARAT BLOK 004	AQ	083	31,000	s/d 41,000	36,000
004 SURABAYAN	AQ	083	31,000	s/d 41,000	36,000
004 SUROBAYAN	AA	083	31,000	s/d 41,000	36,000
004 SUROBAYAN	AG	076	178,000	s/d 223,000	200,000
004 SUROBAYAN	AK	079	91,000	s/d 114,000	103,000
004 SUROBAYAN	AL	074	262,000	s/d 308,000	285,000
004 SUROBAYAN	AM	082	41,000	s/d 55,000	48,000
004 SUROBAYAN	AQ	083	31,000	s/d 41,000	36,000
004 SUROBAYAN	AR	083	31,000	s/d 41,000	36,000
004 SUROBAYAN	AS	083	31,000	s/d 41,000	36,000
004 SUROBAYAN BLOK 004	AS	083	31,000	s/d 41,000	36,000
005 GANG MASJID	AE	083	31,000	s/d 41,000	36,000
005 GANG MASJID	AK	079	91,000	s/d 114,000	103,000
005 JALAN DESA	AO	080	73,000	s/d 91,000	82,000
005 PURI RAYA UTAMA NO 50	AN	080	73,000	s/d 91,000	82,000
005 SAWAH BLOK 005	AE	083	31,000	s/d 41,000	36,000

KLASIFIKASI DAN BESARNYA NJOP PERMUKAAN BUMI BERUPA TANAH TAHUN 2021

PROPINSI:33-JAWA TENGAH
KAB/KOTA:26-PEKALONGAN

KECAMATAN:120-WONOPRINGGO
KELURAHAN:014-SUROBAYAN

BLK NAMA JALAN	KODE ZNT	KELAS BUMI	PENGGOLONGAN NILAI JUAL BUMI (Rupiah/M2)	KET NILAI JUAL OBJEK PAJAK BUMI (Rupiah/M2)
005 SAWAH BLOK 005	AM	082	41,000 s/d	55,000 48,000
005 SURABAYAN	AN	080	73,000 s/d	91,000 82,000
005 SURABAYAN	AO	080	73,000 s/d	91,000 82,000
005 SUROBAYAN	AE	083	31,000 s/d	41,000 36,000
005 SUROBAYAN	AK	079	91,000 s/d	114,000 103,000
005 SUROBAYAN	AL	074	262,000 s/d	308,000 285,000
005 SUROBAYAN	AM	082	41,000 s/d	55,000 48,000
005 SUROBAYAN	AN	080	73,000 s/d	91,000 82,000
005 SUROBAYAN	AO	080	73,000 s/d	91,000 82,000
005 SUROBAYAN	AP	080	73,000 s/d	91,000 82,000
005 SUROBAYAN BLOK 005	AL	074	262,000 s/d	308,000 285,000
006 DARAT BLOK 006	AA	083	31,000 s/d	41,000 36,000
006 DARAT BLOK 006	AC	083	31,000 s/d	41,000 36,000
006 SAWAH BLOK 006	AD	083	31,000 s/d	41,000 36,000
006 SAWAH BLOK 006	AB	083	31,000 s/d	41,000 36,000
006 SAWAH BLOK 006	AC	083	31,000 s/d	41,000 36,000
006 SAWAH BLOK 006	AD	083	31,000 s/d	41,000 36,000
006 SAWAH BLOK 006	AE	083	31,000 s/d	41,000 36,000
006 SURABAYAN	AA	083	31,000 s/d	41,000 36,000
006 SURABAYAN	AE	083	31,000 s/d	41,000 36,000
006 SUROBAYAN	AA	083	31,000 s/d	41,000 36,000
006 SUROBAYAN	AB	083	31,000 s/d	41,000 36,000
006 SUROBAYAN	AC	083	31,000 s/d	41,000 36,000
006 SUROBAYAN	AE	083	31,000 s/d	41,000 36,000
006 SUROBAYAN BLOK 006	AA	083	31,000 s/d	41,000 36,000
006 SUROBAYAN BLOK 006	AE	083	31,000 s/d	41,000 36,000

KLASIFIKASI DAN BESARNYA NJOP PERMUKAAN BUMI BERUPA TANAH TAHUN 2021

PROPINSI:33-JAWA TENGAH
KAB/KOTA:26-PEKALONGAN

KECAMATAN:130-KEDUNGWUNI
KELURAHAN:001-ROWO CACING

BLK NAMA JALAN	KODE ZNT	KELAS BUMI	PENGGOLONGAN NILAI JUAL BUMI (Rupiah/M2)	KET NILAI JUAL OBJEK PAJAK BUMI (Rupiah/M2)	
001 DK SEBETOK	AA	081	55,000 s/d	73,000	64,000
001 GL WOLU	AC	082	41,000 s/d	55,000	48,000
001 GL WOLU	AF	082	41,000 s/d	55,000	48,000
001 JALAN DESA	AA	081	55,000 s/d	73,000	64,000
001 JALAN RAYA ROWOCACING	AA	081	55,000 s/d	73,000	64,000
001 JL DESA	AA	081	55,000 s/d	73,000	64,000
001 JL DESA	AB	084	23,000 s/d	31,000	27,000
001 JL DESA	AC	082	41,000 s/d	55,000	48,000
001 JL DESA	AF	082	41,000 s/d	55,000	48,000
001 JL MAKAM	AE	084	23,000 s/d	31,000	27,000
001 JL. DESA	AA	081	55,000 s/d	73,000	64,000
001 JL.DESA	AA	081	55,000 s/d	73,000	64,000
001 JL.DESA	AB	084	23,000 s/d	31,000	27,000
001 JL.DESA	AC	082	41,000 s/d	55,000	48,000
001 ROWOCACING	AA	081	55,000 s/d	73,000	64,000
001 ROWOCACING	AB	084	23,000 s/d	31,000	27,000
001 ROWOCACING	AC	082	41,000 s/d	55,000	48,000
001 ROWOCACING	AD	085	17,000 s/d	23,000	20,000
001 ROWOCACING	AE	084	23,000 s/d	31,000	27,000
001 ROWOCACING	AF	082	41,000 s/d	55,000	48,000
001 ROWOCACING BLOK 001	AE	084	23,000 s/d	31,000	27,000
002 DK LARANGAN	AG	087	8,400 s/d	12,000	10,000
002 GG DESA	AG	087	8,400 s/d	12,000	10,000
002 GG KAPOR	AL	084	23,000 s/d	31,000	27,000
002 GL WOLU	AF	082	41,000 s/d	55,000	48,000
002 JALAN DESA	AG	087	8,400 s/d	12,000	10,000
002 JALAN DESA	AH	085	17,000 s/d	23,000	20,000
002 JALAN DESA	AL	084	23,000 s/d	31,000	27,000
002 JL DESA	AF	082	41,000 s/d	55,000	48,000
002 JL DESA	AG	087	8,400 s/d	12,000	10,000
002 JL DESA	AH	085	17,000 s/d	23,000	20,000
002 JL DESA	AK	081	55,000 s/d	73,000	64,000
002 JL DESA	AL	084	23,000 s/d	31,000	27,000
002 JL DESA	AP	082	41,000 s/d	55,000	48,000
002 JL MAKAM	AF	082	41,000 s/d	55,000	48,000
002 JL. DESA	AG	087	8,400 s/d	12,000	10,000
002 JL.DESA	AG	087	8,400 s/d	12,000	10,000
002 KP RT	AG	087	8,400 s/d	12,000	10,000
002 LANGKAP	AL	084	23,000 s/d	31,000	27,000
002 PAKIS PUTIH	AE	084	23,000 s/d	31,000	27,000
002 ROWO CACING	AG	087	8,400 s/d	12,000	10,000
002 ROWO CACING	AL	084	23,000 s/d	31,000	27,000
002 ROWOCACING	AE	084	23,000 s/d	31,000	27,000
002 ROWOCACING	AF	082	41,000 s/d	55,000	48,000
002 ROWOCACING	AG	087	8,400 s/d	12,000	10,000
002 ROWOCACING	AH	085	17,000 s/d	23,000	20,000
002 ROWOCACING	AK	081	55,000 s/d	73,000	64,000
002 ROWOCACING	AL	084	23,000 s/d	31,000	27,000
002 ROWOCACING	AM	087	8,400 s/d	12,000	10,000
002 ROWOCACING	AN	085	17,000 s/d	23,000	20,000
002 ROWOCACING	AP	082	41,000 s/d	55,000	48,000
002 SAWAH	AG	087	8,400 s/d	12,000	10,000

KLASIFIKASI DAN BESARNYA NJOP PERMUKAAN BUMI BERUPA TANAH TAHUN 2021

PROPINSI:33-JAWA TENGAH
KAB/KOTA:26-PEKALONGAN

KECAMATAN:130-KEDUNGWUNI
KELURAHAN:001-ROWO CACING

BLK NAMA JALAN	KODE KELAS		PENGGOLONGAN		KET NILAI JUAL
	ZNT	BUMI	NILAI JUAL BUMI	(Rupiah/M2)	OBJEK PAJAK BUMI
					(Rupiah/M2)
003 DARAT BLOK 003	AJ	084	23,000 s/d	31,000	27,000
003 JALAN DESA BLOK 003	AI	087	8,400 s/d	12,000	10,000
003 JL DESA	AI	087	8,400 s/d	12,000	10,000
003 JL RAYA	AK	081	55,000 s/d	73,000	64,000
003 ROWO CACING	AJ	084	23,000 s/d	31,000	27,000
003 SAWAH BLOK 003	AI	087	8,400 s/d	12,000	10,000
004 KP RT	AQ	087	8,400 s/d	12,000	10,000
004 ROWOCACING	AQ	087	8,400 s/d	12,000	10,000
004 ROWOCACING	AR	087	8,400 s/d	12,000	10,000
004 ROWOCACING	AS	087	8,400 s/d	12,000	10,000
004 SAWAH BLOK 004	AQ	087	8,400 s/d	12,000	10,000
004 SAWAH BLOK 004	AR	087	8,400 s/d	12,000	10,000
004 SAWAH BLOK 004	AS	087	8,400 s/d	12,000	10,000
005 GG MASJID AL-HIKMAH	AU	084	23,000 s/d	31,000	27,000
005 JALAN DESA	AP	082	41,000 s/d	55,000	48,000
005 JL DESA	AK	081	55,000 s/d	73,000	64,000
005 JL DESA	AP	082	41,000 s/d	55,000	48,000
005 JL DESA	AT	084	23,000 s/d	31,000	27,000
005 JL DESA	AV	082	41,000 s/d	55,000	48,000
005 JL KPRT	AU	084	23,000 s/d	31,000	27,000
005 JL.DESA	AV	082	41,000 s/d	55,000	48,000
005 KAMPUNG RT	AT	084	23,000 s/d	31,000	27,000
005 KAMPUNG RT	AU	084	23,000 s/d	31,000	27,000
005 KP RT	AK	081	55,000 s/d	73,000	64,000
005 KP RT	AT	084	23,000 s/d	31,000	27,000
005 KP RT	AU	084	23,000 s/d	31,000	27,000
005 ROWOCACING	AO	082	41,000 s/d	55,000	48,000
005 ROWOCACING	AU	084	23,000 s/d	31,000	27,000
005 SAWAH BLOK 005	AO	082	41,000 s/d	55,000	48,000
006 DK LARANGAN	AX	084	23,000 s/d	31,000	27,000
006 JALAN DESA	AX	084	23,000 s/d	31,000	27,000
006 JL DESA	AV	082	41,000 s/d	55,000	48,000
006 JL KPRT	AX	084	23,000 s/d	31,000	27,000
006 JL RAYA	AK	081	55,000 s/d	73,000	64,000
006 JL. DESA	AV	082	41,000 s/d	55,000	48,000
006 JL. RAYA	AK	081	55,000 s/d	73,000	64,000
006 KAMPUNG RT	AW	084	23,000 s/d	31,000	27,000
006 KAMPUNG RT	AX	084	23,000 s/d	31,000	27,000
006 KP RT	AW	084	23,000 s/d	31,000	27,000
006 KP RT	AX	084	23,000 s/d	31,000	27,000
006 LARANGAN LOR	AK	081	55,000 s/d	73,000	64,000
006 ROWOCACING	AV	082	41,000 s/d	55,000	48,000
006 ROWOCACING	AX	084	23,000 s/d	31,000	27,000
006 SAWAH BLOK 006	AO	082	41,000 s/d	55,000	48,000

KLASIFIKASI DAN BESARNYA NJOP PERMUKAAN BUMI BERUPA TANAH TAHUN 2021

PROPINSI:33-JAWA TENGAH
KAB/KOTA:26-PEKALONGAN

KECAMATAN:130-KEDUNGWUNI
KELURAHAN:002-LANGKAP

BLK NAMA JALAN	KODE KELAS		PENGGOLONGAN		KET NILAI JUAL
	ZNT	BUMI	NILAI JUAL BUMI	(Rupiah/M2)	OBJEK PAJAK BUMI
					(Rupiah/M2)
001 AB	AB	081	55,000 s/d	73,000	64,000
001 DARAT DK GUMINGSIR	AB	081	55,000 s/d	73,000	64,000
001 DARAT DK GUMINGSIR	AC	082	41,000 s/d	55,000	48,000
001 DARAT DK GUMINGSIR	AD	084	23,000 s/d	31,000	27,000
001 DARAT DK GUMINGSIR	AE	081	55,000 s/d	73,000	64,000
001 DARAT DK GUMINGSIR'	AC	082	41,000 s/d	55,000	48,000
001 DK GUMINGSIR	AB	081	55,000 s/d	73,000	64,000
001 DK GUMINGSIR	AA	080	73,000 s/d	91,000	82,000
001 DK GUMINGSIR	AB	081	55,000 s/d	73,000	64,000
001 DK GUMINGSIR	AC	082	41,000 s/d	55,000	48,000
001 DK GUMINGSIR	AD	084	23,000 s/d	31,000	27,000
001 JL DESA BLOK 001	AB	081	55,000 s/d	73,000	64,000
001 JL DESA BLOK 001	AC	082	41,000 s/d	55,000	48,000
001 JL DESA LANGKAP	AA	080	73,000 s/d	91,000	82,000
001 JL DK GUMINGSIR	AB	081	55,000 s/d	73,000	64,000
001 JL DK GUMINGSIR	AB	081	55,000 s/d	73,000	64,000
001 JL DK GUMINGSIR	AC	082	41,000 s/d	55,000	48,000
001 JL DK GUMINGSIR	AC	082	41,000 s/d	55,000	48,000
001 JL RAYA BLOK 001	AD	084	23,000 s/d	31,000	27,000
001 K RT RW	AC	082	41,000 s/d	55,000	48,000
001 KP RT	AB	081	55,000 s/d	73,000	64,000
001 KP RT	AC	082	41,000 s/d	55,000	48,000
001 KP RT BLOK 001	AA	080	73,000 s/d	91,000	82,000
001 KP RT BLOK 001	AB	081	55,000 s/d	73,000	64,000
001 KP RT BLOK 001	AC	082	41,000 s/d	55,000	48,000
001 KP RT RW	AB	081	55,000 s/d	73,000	64,000
001 KP RT RW	AC	082	41,000 s/d	55,000	48,000
001 KP RT RW	AD	084	23,000 s/d	31,000	27,000
001 KP RTV RW	AD	084	23,000 s/d	31,000	27,000
001 SAWAH BLOK 001	AE	081	55,000 s/d	73,000	64,000
002 JALAN DESA LANGKAP	AK	081	55,000 s/d	73,000	64,000
002 JALAN RAYA DESA LANGKAP	AH	080	73,000 s/d	91,000	82,000
002 JALAN RAYA LANGKAP	AH	080	73,000 s/d	91,000	82,000
002 JL DESA LANGKAP	AF	082	41,000 s/d	55,000	48,000
002 JL DESA LANGKAP	AK	081	55,000 s/d	73,000	64,000
002 JL DK LANGKAP	AK	081	55,000 s/d	73,000	64,000
002 JL RAYA DESA LANGKAP	AH	080	73,000 s/d	91,000	82,000
002 JL RAYA DESA LANGKAP	AK	081	55,000 s/d	73,000	64,000
002 JL SAWAH RAYA LANGKAP	AK	081	55,000 s/d	73,000	64,000
002 KP RT RW	AD	084	23,000 s/d	31,000	27,000
002 KP RT RW	AF	082	41,000 s/d	55,000	48,000
002 KP RT RW	AI	084	23,000 s/d	31,000	27,000
002 KP RT RW	AK	081	55,000 s/d	73,000	64,000
002 SAWAH BENGKOK TEMU	AF	082	41,000 s/d	55,000	48,000
002 SAWAH BENGKOK TEMU	AH	080	73,000 s/d	91,000	82,000
002 SAWAH BENGKOK TEMU	AI	084	23,000 s/d	31,000	27,000
002 SAWAH BLOK TEMU	AF	082	41,000 s/d	55,000	48,000
002 SAWAH JALAN RAYA	AK	081	55,000 s/d	73,000	64,000
002 SAWAH JALAN RAYA LANGKAP	AK	081	55,000 s/d	73,000	64,000
003 SAWAH BLOK 003	AG	084	23,000 s/d	31,000	27,000
003 SAWAH BLOK 003	AS	084	23,000 s/d	31,000	27,000
003 SAWAH BLOK TEMU	AG	084	23,000 s/d	31,000	27,000

KLASIFIKASI DAN BESARNYA NJOP PERMUKAAN BUMI BERUPA TANAH TAHUN 2021

PROPINSI:33-JAWA TENGAH
KAB/KOTA:26-PEKALONGAN

KECAMATAN:130-KEDUNGWUNI
KELURAHAN:002-LANGKAP

BLK NAMA JALAN	KODE ZNT	KELAS BUMI	PENGGOLONGAN NILAI JUAL BUMI (Rupiah/M2)	KET NILAI JUAL OBJEK PAJAK BUMI (Rupiah/M2)	
003 SAWAH BLOK TEMU	AS	084	23,000 s/d	31,000	27,000
004 CITRA GRAHA LANGKAP BLOK A-1	AK	081	55,000 s/d	73,000	64,000
004 CITRA GRAHA LANGKAP BLOK A-2	AK	081	55,000 s/d	73,000	64,000
004 CITRA GRAHA LANGKAP BLOK A-3	AK	081	55,000 s/d	73,000	64,000
004 CITRA GRAHA LANGKAP BLOK A-4	AK	081	55,000 s/d	73,000	64,000
004 CITRA GRAHA LANGKAP BLOK A-5	AK	081	55,000 s/d	73,000	64,000
004 CITRA GRAHA LANGKAP BLOK A-6	AK	081	55,000 s/d	73,000	64,000
004 CITRA GRAHA LANGKAP BLOK A-7	AK	081	55,000 s/d	73,000	64,000
004 CITRA GRAHA LANGKAP BLOK A-8	AK	081	55,000 s/d	73,000	64,000
004 CITRA GRAHA LANGKAP BLOK A-9	AK	081	55,000 s/d	73,000	64,000
004 CITRA GRAHA LANGKAP BLOK B-1	AK	081	55,000 s/d	73,000	64,000
004 CITRA GRAHA LANGKAP BLOK B-2	AK	081	55,000 s/d	73,000	64,000
004 CITRA GRAHA LANGKAP BLOK B-3	AK	081	55,000 s/d	73,000	64,000
004 CITRA GRAHA LANGKAP BLOK B-4	AK	081	55,000 s/d	73,000	64,000
004 CITRA GRAHA LANGKAP BLOK B-5	AK	081	55,000 s/d	73,000	64,000
004 CITRA GRAHA LANGKAP BLOK B-6	AK	081	55,000 s/d	73,000	64,000
004 CITRA GRAHA LANGKAP BLOK B-7	AK	081	55,000 s/d	73,000	64,000
004 CITRA GRAHA LANGKAP BLOK C-1	AK	081	55,000 s/d	73,000	64,000
004 CITRA GRAHA LANGKAP BLOK C-10	AK	081	55,000 s/d	73,000	64,000
004 CITRA GRAHA LANGKAP BLOK C-11	AK	081	55,000 s/d	73,000	64,000
004 CITRA GRAHA LANGKAP BLOK C-12	AK	081	55,000 s/d	73,000	64,000
004 CITRA GRAHA LANGKAP BLOK C-13	AK	081	55,000 s/d	73,000	64,000
004 CITRA GRAHA LANGKAP BLOK C-14	AK	081	55,000 s/d	73,000	64,000
004 CITRA GRAHA LANGKAP BLOK C-15	AK	081	55,000 s/d	73,000	64,000
004 CITRA GRAHA LANGKAP BLOK C-2	AK	081	55,000 s/d	73,000	64,000
004 CITRA GRAHA LANGKAP BLOK C-3	AK	081	55,000 s/d	73,000	64,000
004 CITRA GRAHA LANGKAP BLOK C-4	AK	081	55,000 s/d	73,000	64,000
004 CITRA GRAHA LANGKAP BLOK C-5	AK	081	55,000 s/d	73,000	64,000
004 CITRA GRAHA LANGKAP BLOK C-6	AK	081	55,000 s/d	73,000	64,000
004 CITRA GRAHA LANGKAP BLOK C-7	AK	081	55,000 s/d	73,000	64,000
004 CITRA GRAHA LANGKAP BLOK C-8	AK	081	55,000 s/d	73,000	64,000
004 CITRA GRAHA LANGKAP BLOK C-9	AK	081	55,000 s/d	73,000	64,000
004 CITRA GRAHA LANGKAP BLOK D-1	AK	081	55,000 s/d	73,000	64,000
004 CITRA GRAHA LANGKAP D-2	AK	081	55,000 s/d	73,000	64,000
004 CITRA GRAHA LANGKAP D-3	AK	081	55,000 s/d	73,000	64,000
004 CITRA GRAHA LANGKAP D-4	AK	081	55,000 s/d	73,000	64,000
004 CITRA GRAHA LANGKAP D-5	AK	081	55,000 s/d	73,000	64,000
004 CITRA GRAHA LANGKAP D-6	AK	081	55,000 s/d	73,000	64,000
004 CITRA GRAHA LANGKAP D-7	AK	081	55,000 s/d	73,000	64,000
004 CITRA GRAHA LANGKAP E-1	AK	081	55,000 s/d	73,000	64,000
004 CITRA GRAHA LANGKAP E-2	AK	081	55,000 s/d	73,000	64,000
004 CITRA GRAHA LANGKAP E-3	AK	081	55,000 s/d	73,000	64,000
004 CITRA GRAHA LANGKAP E-4	AK	081	55,000 s/d	73,000	64,000
004 CITRA GRAHA LANGKAP E-5	AK	081	55,000 s/d	73,000	64,000
004 DARAT DK LEGOK	AK	081	55,000 s/d	73,000	64,000
004 DARAT DK LEGOK	AL	084	23,000 s/d	31,000	27,000
004 DARAT DK LEGOK	AQ	082	41,000 s/d	55,000	48,000
004 DARAT FK GUNUNG	AL	084	23,000 s/d	31,000	27,000
004 DK GUMINGSIR	AJ	081	55,000 s/d	73,000	64,000
004 DK GUMINGSIR	AK	081	55,000 s/d	73,000	64,000
004 DK GUMINGSIR	AL	084	23,000 s/d	31,000	27,000
004 DK GUMINGSIR	AQ	082	41,000 s/d	55,000	48,000

KLASIFIKASI DAN BESARNYA NJOP PERMUKAAN BUMI BERUPA TANAH TAHUN 2021

PROPINSI:33-JAWA TENGAH
KAB/KOTA:26-PEKALONGAN

KECAMATAN:130-KEDUNGWUNI
KELURAHAN:002-LANGKAP

BLK NAMA JALAN	KODE KELAS		PENGGOLONGAN		KET NILAI JUAL OBJEK PAJAK BUMI (Rupiah/M2)
	ZNT	BUMI	NILAI JUAL BUMI (Rupiah/M2)		
004 DK LEGOK GUNUNG	AH	080	73,000 s/d	91,000	82,000
004 DK LEGOK GUNUNG	AK	081	55,000 s/d	73,000	64,000
004 DK LEGOK GUNUNG	AL	084	23,000 s/d	31,000	27,000
004 DK LEGOK GUNUNG	AQ	082	41,000 s/d	55,000	48,000
004 DK LEGOKGUNUNG	AQ	082	41,000 s/d	55,000	48,000
004 J DK LEGOK	AH	080	73,000 s/d	91,000	82,000
004 JALAN DK LEGOK	AK	081	55,000 s/d	73,000	64,000
004 JALAN RAYA KEDUNGWUNI DORO	AQ	082	41,000 s/d	55,000	48,000
004 JALAN RAYA LANGKAP	AH	080	73,000 s/d	91,000	82,000
004 JL DESA LANGKAP	AH	080	73,000 s/d	91,000	82,000
004 JL DK GUMINGSIR	AH	080	73,000 s/d	91,000	82,000
004 JL DK GUMINGSIR	AK	081	55,000 s/d	73,000	64,000
004 JL DK GUMINGSIR	AQ	082	41,000 s/d	55,000	48,000
004 JL DK LANGKAP	AH	080	73,000 s/d	91,000	82,000
004 JL DK LANGKAP	AK	081	55,000 s/d	73,000	64,000
004 JL DK LEGOK	AJ	081	55,000 s/d	73,000	64,000
004 JL DK LEGOK	AK	081	55,000 s/d	73,000	64,000
004 JL DK LEGOK	AL	084	23,000 s/d	31,000	27,000
004 JL DK LEGOK	AQ	082	41,000 s/d	55,000	48,000
004 JL DK LEGOK	AR	082	41,000 s/d	55,000	48,000
004 JL DK LEGOK BLOK 004	AK	081	55,000 s/d	73,000	64,000
004 JL DK LEGOK'	AK	081	55,000 s/d	73,000	64,000
004 JL DS LANGKAP	AH	080	73,000 s/d	91,000	82,000
004 JL DS LANGKAP	AK	081	55,000 s/d	73,000	64,000
004 JL KAPLING	AK	081	55,000 s/d	73,000	64,000
004 JL KAPLING	AQ	082	41,000 s/d	55,000	48,000
004 JL RAYA DESA LANGKAP	AH	080	73,000 s/d	91,000	82,000
004 JL RAYA DS LANGKAP	AH	080	73,000 s/d	91,000	82,000
004 JL RAYA LANGKAP	AH	080	73,000 s/d	91,000	82,000
004 JL RAYA LANGKAP	AK	081	55,000 s/d	73,000	64,000
004 JL RYA LANGKAP	AK	081	55,000 s/d	73,000	64,000
004 KAPLING DK GUNUNG	AK	081	55,000 s/d	73,000	64,000
004 KP RT RW	AQ	082	41,000 s/d	55,000	48,000
004 KP RT BLOK 004	AJ	081	55,000 s/d	73,000	64,000
004 KP RT RW	AJ	081	55,000 s/d	73,000	64,000
004 KP RT RW	AK	081	55,000 s/d	73,000	64,000
004 KP RT RW	AQ	082	41,000 s/d	55,000	48,000
004 LANGKAP	AK	081	55,000 s/d	73,000	64,000
004 LANGKAP	AQ	082	41,000 s/d	55,000	48,000
004 SOLO	AQ	082	41,000 s/d	55,000	48,000
005 DARAT DK GUMINGSIR	AO	085	17,000 s/d	23,000	20,000
005 SAWAH DK GUMINGSIR	AM	085	17,000 s/d	23,000	20,000
005 SAWAH DK GUMINGSIR	AN	085	17,000 s/d	23,000	20,000
005 SAWAH DK GUMINGSIR	AO	085	17,000 s/d	23,000	20,000
006 DARAT BLOK 006	AP	084	23,000 s/d	31,000	27,000
006 GG RT RW	AV	082	41,000 s/d	55,000	48,000
006 GG RT TRW	AV	082	41,000 s/d	55,000	48,000
006 J DK LANGKAP KULON	AX	081	55,000 s/d	73,000	64,000
006 JL DK LANGKAP	AX	081	55,000 s/d	73,000	64,000
006 JL DK LANGKAP KULON	AX	081	55,000 s/d	73,000	64,000
006 JL DK LANGKAP KULON'	AX	081	55,000 s/d	73,000	64,000
006 JL LANGKAP KULON	AX	081	55,000 s/d	73,000	64,000

KLASIFIKASI DAN BESARNYA NJOP PERMUKAAN BUMI BERUPA TANAH TAHUN 2021

PROPINSI:33-JAWA TENGAH
KAB/KOTA:26-PEKALONGAN

KECAMATAN:130-KEDUNGWUNI
KELURAHAN:002-LANGKAP

BLK NAMA JALAN	KODE KELAS		PENGGOLONGAN		KET NILAI JUAL
	ZNT	BUMI	NILAI JUAL BUMI	(Rupiah/M2)	OBJEK PAJAK BUMI
					(Rupiah/M2)
006 JL RAYA LANGKAP	BA	080	73,000 s/d	91,000	82,000
006 KP RT RW	AV	082	41,000 s/d	55,000	48,000
006 KP RT RW	AX	081	55,000 s/d	73,000	64,000
006 LANGKAP	AP	084	23,000 s/d	31,000	27,000
006 SAWAH BLOK 006	AP	084	23,000 s/d	31,000	27,000
006 SAWAH DK GUMINGSIR	AP	084	23,000 s/d	31,000	27,000
006 SAWAH DK LANGKAP	AP	084	23,000 s/d	31,000	27,000
006 SAWAH DK LANGKAP KULON	AP	084	23,000 s/d	31,000	27,000
006 SAWAH LANGKAP KULON	AP	084	23,000 s/d	31,000	27,000
006 SAWH DK LANGKAP	AP	084	23,000 s/d	31,000	27,000
007 JL. RAYA LANGKAP	AE	081	55,000 s/d	73,000	64,000
007 SAWAH BLOK 007	AG	084	23,000 s/d	31,000	27,000
007 SAWAH DK LANGKAP	AE	081	55,000 s/d	73,000	64,000
007 SAWAH DK LANGKAP	AG	084	23,000 s/d	31,000	27,000
007 SAWAH JALAN RAYA	AH	080	73,000 s/d	91,000	82,000
007 SAWAH JL RAYA LANGKAP	AH	080	73,000 s/d	91,000	82,000
007 SAWAH DK LANGKAP	AG	084	23,000 s/d	31,000	27,000
008 JL RAYA LANGKAP	BA	080	73,000 s/d	91,000	82,000
008 KP RT RW	AU	084	23,000 s/d	31,000	27,000
008 KP RT RW	BE	082	41,000 s/d	55,000	48,000
008 KP TR RW	BE	082	41,000 s/d	55,000	48,000
008 SAWAH BLOK 8	AU	084	23,000 s/d	31,000	27,000
008 SAWAH DK LANGKAP	AE	081	55,000 s/d	73,000	64,000
008 SAWAH DK LANGKAP	AT	084	23,000 s/d	31,000	27,000
008 SAWAH DK LANGKAP	AU	084	23,000 s/d	31,000	27,000
009 SAWAH LESMEN	AT	084	23,000 s/d	31,000	27,000
009 SAWAH LESMEN	BC	085	17,000 s/d	23,000	20,000
009 SAWAH LESMEN	BD	085	17,000 s/d	23,000	20,000
010 JL RAYA LANGKAP	BA	080	73,000 s/d	91,000	82,000
010 SAWAH DK LANGKAP	BB	084	23,000 s/d	31,000	27,000
010 SAWAH LESMEN	BB	084	23,000 s/d	31,000	27,000
011 JL DESA LANGKAP	BA	080	73,000 s/d	91,000	82,000
011 JL DK LANGKAP	AX	081	55,000 s/d	73,000	64,000
011 JL DK LANGKAP''	AX	081	55,000 s/d	73,000	64,000
011 JL DS LANGKAP	BA	080	73,000 s/d	91,000	82,000
011 JL RAYA LANGKAP	BA	080	73,000 s/d	91,000	82,000
011 KP RT BLOK 011	AY	082	41,000 s/d	55,000	48,000
011 KP RT RW	AX	081	55,000 s/d	73,000	64,000
011 KP RT RW	AY	082	41,000 s/d	55,000	48,000
011 KP RTRW	AY	082	41,000 s/d	55,000	48,000
011 SAH DK LANGKAP	AZ	084	23,000 s/d	31,000	27,000
011 SAWAH DK LANGKAP	AZ	084	23,000 s/d	31,000	27,000
012 DARAT DK LANGKAP	AW	084	23,000 s/d	31,000	27,000
012 DARAT DK LANGKAP	AV	082	41,000 s/d	55,000	48,000
012 DARAT DK LANGKAP	AW	084	23,000 s/d	31,000	27,000
012 DARAT DK LANGKAP	AX	081	55,000 s/d	73,000	64,000
012 DARAT DK LANGKAP	AZ	084	23,000 s/d	31,000	27,000
012 GANG 6	AW	084	23,000 s/d	31,000	27,000
012 JL DK LANGKAP	AX	081	55,000 s/d	73,000	64,000
012 KP RT BLOK 012	AW	084	23,000 s/d	31,000	27,000
012 KP RT RW	AV	082	41,000 s/d	55,000	48,000
012 SAWAH DK LANGKAP	AZ	084	23,000 s/d	31,000	27,000

KLASIFIKASI DAN BESARNYA NJOP PERMUKAAN BUMI BERUPA TANAH TAHUN 2021

PROPINSI:33-JAWA TENGAH
KAB/KOTA:26-PEKALONGAN

KECAMATAN:130-KEDUNGWUNI
KELURAHAN:002-LANGKAP

BLK NAMA JALAN	KODE KELAS		PENGGOLONGAN		KET NILAI JUAL
	ZNT	BUMI	NILAI JUAL BUMI (Rupiah/M2)		OBJEK PAJAK BUMI (Rupiah/M2)
012 SAWAH DK LANGKAP	AZ	084	23,000 s/d	31,000	27,000
013 SAWAH DK LANGKAP	BH	085	17,000 s/d	23,000	20,000
013 SAWAH DK LANGKAP	BH	085	17,000 s/d	23,000	20,000
013 SAWAH LANGKAP	BH	085	17,000 s/d	23,000	20,000
014 DARAT LANGKAP WETAN	BH	085	17,000 s/d	23,000	20,000
014 DARAT LANGKAP WETAN	BI	085	17,000 s/d	23,000	20,000
014 JL DK LANGKAP	BI	085	17,000 s/d	23,000	20,000
014 KP RT RW	BI	085	17,000 s/d	23,000	20,000
015 JL DK LANGKAP	BG	081	55,000 s/d	73,000	64,000
015 JL DK LANGKAP WETAN	BG	081	55,000 s/d	73,000	64,000
015 JL DS LANGKAP	BA	080	73,000 s/d	91,000	82,000
015 JL RAYA LANGKAP	BA	080	73,000 s/d	91,000	82,000
015 KP RT RW	BE	082	41,000 s/d	55,000	48,000
015 SAWAH DK LANGKAP	BF	084	23,000 s/d	31,000	27,000

KLASIFIKASI DAN BESARNYA NJOP PERMUKAAN BUMI BERUPA TANAH TAHUN 2021

PROPINSI:33-JAWA TENGAH
KAB/KOTA:26-PEKALONGAN

KECAMATAN:130-KEDUNGWUNI
KELURAHAN:010-PEJOMBLANGAN

BLK NAMA JALAN	KODE ZNT	KELAS BUMI	PENGGOLONGAN NILAI JUAL BUMI (Rupiah/M2)	KET NILAI JUAL OBJEK PAJAK BUMI (Rupiah/M2)	
001 BLOK 001	AA	083	31,000 s/d	41,000	36,000
001 DARAT BLOK 001	AC	081	55,000 s/d	73,000	64,000
001 DARAT BLOK 007	AC	081	55,000 s/d	73,000	64,000
001 JL BLOK	AD	080	73,000 s/d	91,000	82,000
001 JL DESA	AC	081	55,000 s/d	73,000	64,000
001 JL DESA	AD	080	73,000 s/d	91,000	82,000
001 JL RAYA	AB	077	142,000 s/d	178,000	160,000
001 JL TALANG	AB	077	142,000 s/d	178,000	160,000
001 JL TIKUNGAN	AD	080	73,000 s/d	91,000	82,000
001 JL.DESA	AD	080	73,000 s/d	91,000	82,000
001 JL.RAYA	AB	077	142,000 s/d	178,000	160,000
001 SAWAH BLOK 001	AA	083	31,000 s/d	41,000	36,000
001 SAWAH BLOK 001	AB	077	142,000 s/d	178,000	160,000
001 SAWAH BLOK 001	AC	081	55,000 s/d	73,000	64,000
002 DARAT BLOK 002	AC	081	55,000 s/d	73,000	64,000
002 JL DESA	AD	080	73,000 s/d	91,000	82,000
002 JL DESA	AG	081	55,000 s/d	73,000	64,000
002 JL DESA BLOK 002	AH	080	73,000 s/d	91,000	82,000
002 JL KLEDOK	AG	081	55,000 s/d	73,000	64,000
002 JL.DESA	AG	081	55,000 s/d	73,000	64,000
002 KP RT	AC	081	55,000 s/d	73,000	64,000
002 KP RT	AE	084	23,000 s/d	31,000	27,000
002 KP RT	AF	084	23,000 s/d	31,000	27,000
002 KP RT BLOK 002	AE	084	23,000 s/d	31,000	27,000
002 KP RT BLOK 002	AF	084	23,000 s/d	31,000	27,000
002 SAWAH BLOK 001	AC	081	55,000 s/d	73,000	64,000
002 SAWAH BLOK 002	AC	081	55,000 s/d	73,000	64,000
002 SAWAH BLOK 002	AE	084	23,000 s/d	31,000	27,000
002 SAWAH BLOK 002	AF	084	23,000 s/d	31,000	27,000
003 DARAT BLOK 003	AD	080	73,000 s/d	91,000	82,000
003 DARAT BLOK 003	AJ	084	23,000 s/d	31,000	27,000
003 JL DESA	AD	080	73,000 s/d	91,000	82,000
003 JL DESA	AH	080	73,000 s/d	91,000	82,000
003 JL DESA	AI	083	31,000 s/d	41,000	36,000
003 JL DESA	AJ	084	23,000 s/d	31,000	27,000
003 JL DUKUH	AI	083	31,000 s/d	41,000	36,000
003 JL KE MASJID	AH	080	73,000 s/d	91,000	82,000
003 JL MASJID	AH	080	73,000 s/d	91,000	82,000
003 JL PERTIGAAN	AH	080	73,000 s/d	91,000	82,000
003 JL TIKUNGAN	AH	080	73,000 s/d	91,000	82,000
003 JL TIKUNGAN	AI	083	31,000 s/d	41,000	36,000
003 JL TIKUNGAN	AJ	084	23,000 s/d	31,000	27,000
003 KP RT	AD	080	73,000 s/d	91,000	82,000
003 KP RT	AH	080	73,000 s/d	91,000	82,000
003 KP RT	AI	083	31,000 s/d	41,000	36,000
003 KP RT	AJ	084	23,000 s/d	31,000	27,000
004 JL BALAI DESA	AL	083	31,000 s/d	41,000	36,000
004 JL DESA	AH	080	73,000 s/d	91,000	82,000
004 JL KANYARAN	AH	080	73,000 s/d	91,000	82,000
004 JL KLANYARAN	AH	080	73,000 s/d	91,000	82,000
004 JL PAJOMBLANGAN SELATAN	AK	084	23,000 s/d	31,000	27,000
004 KP RT	AH	080	73,000 s/d	91,000	82,000

KLASIFIKASI DAN BESARNYA NJOP PERMUKAAN BUMI BERUPA TANAH TAHUN 2021

PROPINSI:33-JAWA TENGAH
KAB/KOTA:26-PEKALONGAN

KECAMATAN:130-KEDUNGWUNI
KELURAHAN:010-PEJOMBLANGAN

BLK NAMA JALAN	KODE ZNT	KELAS BUMI	PENGGOLONGAN NILAI JUAL BUMI (Rupiah/M2)	KET NILAI JUAL OBJEK PAJAK BUMI (Rupiah/M2)	
004 KP RT	AL	083	31,000 s/d	41,000	36,000
004 KP RT BLOK 004	AL	083	31,000 s/d	41,000	36,000
004 KP RT BLOK 004	AK	084	23,000 s/d	31,000	27,000
004 KP RT BLOK 004	AL	083	31,000 s/d	41,000	36,000
004 KP TR BLOK 004	AL	083	31,000 s/d	41,000	36,000
004 PEJOMBLANGAN	AH	080	73,000 s/d	91,000	82,000
004 SAWAH BLOK 004	AK	084	23,000 s/d	31,000	27,000
005 JL BATAS DESA	AO	083	31,000 s/d	41,000	36,000
005 JL DESA	AH	080	73,000 s/d	91,000	82,000
005 JL KE SAWAH	AO	083	31,000 s/d	41,000	36,000
005 JL KESAWAH	AO	083	31,000 s/d	41,000	36,000
005 JL KLEDOK	AH	080	73,000 s/d	91,000	82,000
005 JL KLEDOR	AH	080	73,000 s/d	91,000	82,000
005 JL KPRT BLOK 005	AO	083	31,000 s/d	41,000	36,000
005 JL MASDJID	AH	080	73,000 s/d	91,000	82,000
005 JL MASJID	AH	080	73,000 s/d	91,000	82,000
005 JL MASJID	AO	083	31,000 s/d	41,000	36,000
005 JL SAWAH	AO	083	31,000 s/d	41,000	36,000
005 JL SAWAH	AP	084	23,000 s/d	31,000	27,000
005 JL SMP NU	AO	083	31,000 s/d	41,000	36,000
005 JL TANJAKAN	AH	080	73,000 s/d	91,000	82,000
005 JL TEMBUS SMP	AP	084	23,000 s/d	31,000	27,000
005 JL. KE SAWAH	AO	083	31,000 s/d	41,000	36,000
005 JL. SAWAH	AP	084	23,000 s/d	31,000	27,000
005 KP RT	AH	080	73,000 s/d	91,000	82,000
005 KP RT	AO	083	31,000 s/d	41,000	36,000
005 KP RT B.005	AO	083	31,000 s/d	41,000	36,000
005 KP RT BLOK 003	AO	083	31,000 s/d	41,000	36,000
005 KP RT BLOK 004	AO	083	31,000 s/d	41,000	36,000
005 KP RT BLOK 005	AH	080	73,000 s/d	91,000	82,000
005 KP RT BLOK 005	AO	083	31,000 s/d	41,000	36,000
005 PAJOMBLANGAN	AO	083	31,000 s/d	41,000	36,000
005 PAJOMBLANGAN	AP	084	23,000 s/d	31,000	27,000
005 SAWAH BLOK 005	AH	080	73,000 s/d	91,000	82,000
005 SAWAH BLOK 005	AO	083	31,000 s/d	41,000	36,000
005 SAWAH BLOK 005	AP	084	23,000 s/d	31,000	27,000
006 JL DESA	AQ	081	55,000 s/d	73,000	64,000
006 JL MUNTRENGAN	AR	083	31,000 s/d	41,000	36,000
006 JL PRAPATAN	AP	084	23,000 s/d	31,000	27,000
006 KP RT BLOK 006	AP	084	23,000 s/d	31,000	27,000
006 KP RT BLOK 006	AR	083	31,000 s/d	41,000	36,000
006 KP RT BLOK 006	AS	083	31,000 s/d	41,000	36,000
006 SAWAH BLOK 006	AP	084	23,000 s/d	31,000	27,000
006 SAWAH BLOK 006	AQ	081	55,000 s/d	73,000	64,000
007 JL KUBURAN	AU	083	31,000 s/d	41,000	36,000
007 JL PRAPATAN	AU	083	31,000 s/d	41,000	36,000
007 JL SREWEL	AU	083	31,000 s/d	41,000	36,000
007 SAWAH BLOK 007	AU	083	31,000 s/d	41,000	36,000
008 JL MUNTRENGAN	AT	084	23,000 s/d	31,000	27,000
008 JL SREWEL	AT	084	23,000 s/d	31,000	27,000
008 KP RT	AT	084	23,000 s/d	31,000	27,000
008 KP RT BLOK 008	AT	084	23,000 s/d	31,000	27,000

KLASIFIKASI DAN BESARNYA NJOP PERMUKAAN BUMI BERUPA TANAH TAHUN 2021

PROPINSI:33-JAWA TENGAH
KAB/KOTA:26-PEKALONGAN

KECAMATAN:130-KEDUNGWUNI
KELURAHAN:010-PEJOMBLANGAN

BLK NAMA JALAN	KODE ZNT	KELAS BUMI	PENGGOLONGAN NILAI JUAL BUMI (Rupiah/M2)	KET OBJEK PAJAK BUMI (Rupiah/M2)	NILAI JUAL
008 SAWAH BLOK 008	AT	084	23,000 s/d	31,000	27,000
008 SAWAH BLOK 008	AU	083	31,000 s/d	41,000	36,000

KLASIFIKASI DAN BESARNYA NJOP PERMUKAAN BUMI BERUPA TANAH TAHUN 2021

PROPINSI:33-JAWA TENGAH
KAB/KOTA:26-PEKALONGAN

KECAMATAN:130-KEDUNGWUNI
KELURAHAN:011-TOSARAN

BLK NAMA JALAN	KODE KELAS		PENGGOLONGAN		KET NILAI JUAL
	ZNT	BUMI	NILAI JUAL BUMI	(Rupiah/M2)	OBJEK PAJAK BUMI
					(Rupiah/M2)
001 DARAT	AA	085	17,000 s/d	23,000	20,000
001 DARAT	AC	083	31,000 s/d	41,000	36,000
001 DK TOSARAN	AA	085	17,000 s/d	23,000	20,000
001 DK TOSARAN	AB	085	17,000 s/d	23,000	20,000
001 DK TOSARAN	AC	083	31,000 s/d	41,000	36,000
001 DK. TOSARAN	AC	083	31,000 s/d	41,000	36,000
001 KEBUN	AC	083	31,000 s/d	41,000	36,000
001 KEBUN D	AC	083	31,000 s/d	41,000	36,000
001 KP RT BLOK 001	AC	083	31,000 s/d	41,000	36,000
001 SAWAH	AB	085	17,000 s/d	23,000	20,000
001 TOSARAN	AA	085	17,000 s/d	23,000	20,000
001 TOSARAN	AB	085	17,000 s/d	23,000	20,000
001 TOSARAN	AC	083	31,000 s/d	41,000	36,000
002 DK TOSARAN	AE	083	31,000 s/d	41,000	36,000
002 DK.TOSARAN	AE	083	31,000 s/d	41,000	36,000
002 DUKUH TOSARAN	AE	083	31,000 s/d	41,000	36,000
002 JL DESA	AD	082	41,000 s/d	55,000	48,000
002 SAWAH	AF	085	17,000 s/d	23,000	20,000
002 TOSARAN	AE	083	31,000 s/d	41,000	36,000
003 JL KEBARAN	AW	082	41,000 s/d	55,000	48,000
003 KEBARAN	AW	082	41,000 s/d	55,000	48,000
003 SAWAH	AG	085	17,000 s/d	23,000	20,000
003 SAWAH	AI	084	23,000 s/d	31,000	27,000
003 SAWAH	AW	082	41,000 s/d	55,000	48,000
004 DARAT	AH	084	23,000 s/d	31,000	27,000
004 DUKUH PEJATEN	AH	084	23,000 s/d	31,000	27,000
004 SAWAH	AH	084	23,000 s/d	31,000	27,000
004 SAWAH	AK	082	41,000 s/d	55,000	48,000
004 SAWAH	AL	080	73,000 s/d	91,000	82,000
005 DK PEJAETEN	AK	082	41,000 s/d	55,000	48,000
005 DK PEJANTEN	AI	084	23,000 s/d	31,000	27,000
005 DK PEJANTEN	AK	082	41,000 s/d	55,000	48,000
005 DK PEJATEN	AI	084	23,000 s/d	31,000	27,000
005 DK PEJATEN	AJ	081	55,000 s/d	73,000	64,000
005 DK PEJATEN	AK	082	41,000 s/d	55,000	48,000
005 DK PEJATEN	AP	081	55,000 s/d	73,000	64,000
005 DK.TOSARAN	AI	084	23,000 s/d	31,000	27,000
005 JL DESA PEJATEN	AJ	081	55,000 s/d	73,000	64,000
005 JL GANG	AK	082	41,000 s/d	55,000	48,000
005 JL PEJANTEN	AJ	081	55,000 s/d	73,000	64,000
005 JL PEJATEN	AJ	081	55,000 s/d	73,000	64,000
005 JL PEJATEN	AK	082	41,000 s/d	55,000	48,000
005 JL PEJATEN	AN	084	23,000 s/d	31,000	27,000
005 PEJATEN	AK	082	41,000 s/d	55,000	48,000
005 SAWAH	AI	084	23,000 s/d	31,000	27,000
005 SAWAH	AK	082	41,000 s/d	55,000	48,000
006 DARAT	AM	083	31,000 s/d	41,000	36,000
006 DK PEJATEN	AM	083	31,000 s/d	41,000	36,000
006 DK. PEJATEN	AM	083	31,000 s/d	41,000	36,000
006 JL KEDUMGWUNI	AL	080	73,000 s/d	91,000	82,000
006 JL KEDUNGWUNI	AL	080	73,000 s/d	91,000	82,000
006 JL RAYA	AL	080	73,000 s/d	91,000	82,000

KLASIFIKASI DAN BESARNYA NJOP PERMUKAAN BUMI BERUPA TANAH TAHUN 2021

PROPINSI:33-JAWA TENGAH
KAB/KOTA:26-PEKALONGAN

KECAMATAN:130-KEDUNGWUNI
KELURAHAN:011-TOSARAN

BLK NAMA JALAN	KODE KELAS		PENGGOLONGAN		KET NILAI JUAL
	ZNT	BUMI	NILAI JUAL BUMI	(Rupiah/M2)	OBJEK PAJAK BUMI
					(Rupiah/M2)
006 JL RAYA KEDUNGWUNI	AL	080	73,000 s/d	91,000	82,000
006 SAWAH	AM	083	31,000 s/d	41,000	36,000
006 TOSARAN	AL	080	73,000 s/d	91,000	82,000
007 SAWAH	AN	084	23,000 s/d	31,000	27,000
008 BLOK 008	AP	081	55,000 s/d	73,000	64,000
008 DK PEJATEN	AP	081	55,000 s/d	73,000	64,000
008 DK PEJATEN	AQ	082	41,000 s/d	55,000	48,000
008 DK PEJATEN	AR	083	31,000 s/d	41,000	36,000
008 DK. PEJATEN	AR	083	31,000 s/d	41,000	36,000
008 DUKUH PEJATEN	AQ	082	41,000 s/d	55,000	48,000
008 JL DESA	AR	083	31,000 s/d	41,000	36,000
008 JL PEJATEN	AO	080	73,000 s/d	91,000	82,000
008 JL PEJATEN	AP	081	55,000 s/d	73,000	64,000
008 JL. RAYA KEDUNGWUNI-DORO	AJ	081	55,000 s/d	73,000	64,000
008 PEJATEN	AQ	082	41,000 s/d	55,000	48,000
008 PEJATEN	AR	083	31,000 s/d	41,000	36,000
008 SAWAH	AR	083	31,000 s/d	41,000	36,000
008 SAWAH	AV	084	23,000 s/d	31,000	27,000
008 TOSARAN	AQ	082	41,000 s/d	55,000	48,000
009 DARAT	AS	081	55,000 s/d	73,000	64,000
009 DARAT	AT	082	41,000 s/d	55,000	48,000
009 DK PEJATEN	AS	081	55,000 s/d	73,000	64,000
009 DK PEJATEN	AT	082	41,000 s/d	55,000	48,000
009 DK. PEJATEN	AU	084	23,000 s/d	31,000	27,000
009 DK. WONOSARI GEDE	AT	082	41,000 s/d	55,000	48,000
009 DK. PEJATEN	AT	082	41,000 s/d	55,000	48,000
009 JL PEJATEN	AO	080	73,000 s/d	91,000	82,000
009 JL PEJATEN	AS	081	55,000 s/d	73,000	64,000
009 JL PEJATEN	AT	082	41,000 s/d	55,000	48,000
009 PEJATEN	AT	082	41,000 s/d	55,000	48,000
009 SAWAH	AM	083	31,000 s/d	41,000	36,000
009 SAWAH	AT	082	41,000 s/d	55,000	48,000
009 SAWAH	AU	084	23,000 s/d	31,000	27,000
009 TOSARAN	AT	082	41,000 s/d	55,000	48,000
010 DK PEJATEN	AV	084	23,000 s/d	31,000	27,000
010 DK. PEJATEN	AV	084	23,000 s/d	31,000	27,000
010 SAWAH	AV	084	23,000 s/d	31,000	27,000
011 DARAT	AY	084	23,000 s/d	31,000	27,000
011 DK KEBARAN	AX	083	31,000 s/d	41,000	36,000
011 DUKUH KEBARAN	AX	083	31,000 s/d	41,000	36,000
011 JL KABAREN	AX	083	31,000 s/d	41,000	36,000
011 JL KEBARAN	AW	082	41,000 s/d	55,000	48,000
011 JL KEBARAN	AX	083	31,000 s/d	41,000	36,000
011 KEBARAN	AX	083	31,000 s/d	41,000	36,000
011 SAWAH	AY	084	23,000 s/d	31,000	27,000
011 SAWAH BLOK 011	AY	084	23,000 s/d	31,000	27,000
012 DARAT	AZ	084	23,000 s/d	31,000	27,000
012 DK KEBARAN	AZ	084	23,000 s/d	31,000	27,000
012 DK. KEBARAN	AZ	084	23,000 s/d	31,000	27,000
012 KEBARAN	AZ	084	23,000 s/d	31,000	27,000
012 SAWAH	AZ	084	23,000 s/d	31,000	27,000
012 TOSARAN	AZ	084	23,000 s/d	31,000	27,000

KLASIFIKASI DAN BESARNYA NJOP PERMUKAAN BUMI BERUPA TANAH TAHUN 2021

PROPINSI:33-JAWA TENGAH
KAB/KOTA:26-PEKALONGAN

KECAMATAN:130-KEDUNGWUNI
KELURAHAN:012-PAKIS PUTIH

BLK NAMA JALAN	KODE KELAS		PENGGOLONGAN		KET NILAI JUAL
	ZNT	BUMI	NILAI JUAL BUMI	(Rupiah/M2)	OBJEK PAJAK BUMI
				(Rupiah/M2)	
001 DK PESANTREN	AA	083	31,000 s/d	41,000	36,000
001 DK PESANTREN	AB	079	91,000 s/d	114,000	103,000
001 JL PESANTREN	AB	079	91,000 s/d	114,000	103,000
001 JL RAYA PAKIS PUTIH	AB	079	91,000 s/d	114,000	103,000
001 JL RAYA PAKIS PUTIH	AC	075	223,000 s/d	262,000	243,000
001 JL RAYA PAKISPUTIH	AC	075	223,000 s/d	262,000	243,000
001 JL RAYA PESANTREN	AB	079	91,000 s/d	114,000	103,000
001 JL. DESA	AB	079	91,000 s/d	114,000	103,000
001 KP RT	AB	079	91,000 s/d	114,000	103,000
001 SAWAH PESANTREN	AA	083	31,000 s/d	41,000	36,000
001 SAWAH PESANTREN	AB	079	91,000 s/d	114,000	103,000
001 SAWAH PESANTREN	AA	083	31,000 s/d	41,000	36,000
001 TN SAWAH PESANTREN	AA	083	31,000 s/d	41,000	36,000
002 BLOK 002	AF	079	91,000 s/d	114,000	103,000
002 DK OESANTREN	AF	079	91,000 s/d	114,000	103,000
002 DK PESANTREN	AF	079	91,000 s/d	114,000	103,000
002 DK PESANTREN	AQ	080	73,000 s/d	91,000	82,000
002 DK PESANTREN	AX	083	31,000 s/d	41,000	36,000
002 DK PESANTREN	BB	083	31,000 s/d	41,000	36,000
002 DK PESANTREN	AF	079	91,000 s/d	114,000	103,000
002 DK. PESANTREN	AF	079	91,000 s/d	114,000	103,000
002 DUKUH PESANTREN	AF	079	91,000 s/d	114,000	103,000
002 JL DESA	AF	079	91,000 s/d	114,000	103,000
002 JL PESANTREN	AD	077	142,000 s/d	178,000	160,000
002 JL PESANTREN	AF	079	91,000 s/d	114,000	103,000
002 JL RAYA	AD	077	142,000 s/d	178,000	160,000
002 JL RAYA PAKIS PUTIH	AC	075	223,000 s/d	262,000	243,000
002 JL RAYAPAKIS PUTIH	AU	078	114,000 s/d	142,000	128,000
002 JL. RAYA PAKIS PUTIH	AC	075	223,000 s/d	262,000	243,000
002 KP RT	AD	077	142,000 s/d	178,000	160,000
002 KP RT	AF	079	91,000 s/d	114,000	103,000
002 KP RT BLOK 002	AW	083	31,000 s/d	41,000	36,000
002 KP RT PESANTREN	AD	077	142,000 s/d	178,000	160,000
002 KP RT PESANTREN	AF	079	91,000 s/d	114,000	103,000
002 SAWAH PESANTREN	AA	083	31,000 s/d	41,000	36,000
002 SAWAH PESANTREN	AF	079	91,000 s/d	114,000	103,000
002 SAWAH PESANTREN	AX	083	31,000 s/d	41,000	36,000
003 DK NOGOSARI	AC	075	223,000 s/d	262,000	243,000
003 DK NOGOSARI	AD	077	142,000 s/d	178,000	160,000
003 DK NOGOSARI	AE	079	91,000 s/d	114,000	103,000
003 DK NOGOSARI	AG	076	178,000 s/d	223,000	200,000
003 JALAN RAYA PAKIS PUTIH	AC	075	223,000 s/d	262,000	243,000
003 JL RAYA PAKIS PUTIH	AC	075	223,000 s/d	262,000	243,000
003 JL RAYA PAKIS PUTIH	AE	079	91,000 s/d	114,000	103,000
003 JL RAYA PAKIS PUTIH	AG	076	178,000 s/d	223,000	200,000
003 JL RAYA PAKISPUTIH	AC	075	223,000 s/d	262,000	243,000
003 KP RT PESANTREN	AE	079	91,000 s/d	114,000	103,000
003 TN LAPANG	AG	076	178,000 s/d	223,000	200,000
004 BLOK 004	AI	080	73,000 s/d	91,000	82,000
004 BLOK 004	AJ	083	31,000 s/d	41,000	36,000
004 DK NOGOSARI	AG	076	178,000 s/d	223,000	200,000
004 DK NOGOSARI	AI	080	73,000 s/d	91,000	82,000

KLASIFIKASI DAN BESARNYA NJOP PERMUKAAN BUMI BERUPA TANAH TAHUN 2021

PROPINSI:33-JAWA TENGAH
KAB/KOTA:26-PEKALONGAN

KECAMATAN:130-KEDUNGWUNI
KELURAHAN:012-PAKIS PUTIH

BLK NAMA JALAN	KODE KELAS		PENGGOLONGAN		KET NILAI JUAL
	ZNT	BUMI	NILAI JUAL	BUMI	OBJEK PAJAK BUMI
			(Rupiah/M2)		(Rupiah/M2)
004 DK NOGOSARI	AK	081	55,000	s/d 73,000	64,000
004 DK PESANTREN	AI	080	73,000	s/d 91,000	82,000
004 DK. NOGOSARI	AI	080	73,000	s/d 91,000	82,000
004 JL DK NOGOSARI	AI	080	73,000	s/d 91,000	82,000
004 JL KAVLING BLOK 004	AI	080	73,000	s/d 91,000	82,000
004 JL NOGOSARI	AG	076	178,000	s/d 223,000	200,000
004 JL NOGOSARI	AI	080	73,000	s/d 91,000	82,000
004 JL RAYA PAKIS PUTIH	AG	076	178,000	s/d 223,000	200,000
004 JL RAYA PAKIS PUTIH	AI	080	73,000	s/d 91,000	82,000
004 JL RAYA PAKISPUTIH	AC	075	223,000	s/d 262,000	243,000
004 JL RAYAPAKIS PUTIH	AC	075	223,000	s/d 262,000	243,000
004 KP RT	AI	080	73,000	s/d 91,000	82,000
004 KP RT DK NOGOSARI	AI	080	73,000	s/d 91,000	82,000
004 KP RT NOGOSARI	AI	080	73,000	s/d 91,000	82,000
004 SAWAH NOGOSARI	AJ	083	31,000	s/d 41,000	36,000
005 BLOK 005	AM	083	31,000	s/d 41,000	36,000
005 DK KWANGU'AN	AM	083	31,000	s/d 41,000	36,000
005 DK KWANGUAN	AM	083	31,000	s/d 41,000	36,000
005 JL BLOK 005	AM	083	31,000	s/d 41,000	36,000
005 JL DESA	AM	083	31,000	s/d 41,000	36,000
005 JL KWANGU'AN	AH	080	73,000	s/d 91,000	82,000
005 JL KWANGU'AN	AM	083	31,000	s/d 41,000	36,000
005 SAWAH	AM	083	31,000	s/d 41,000	36,000
005 SAWAH KWANGU'AN	AM	083	31,000	s/d 41,000	36,000
005 TN. SAWAH BENGKOK	AM	083	31,000	s/d 41,000	36,000
006 DK ANGUAN	AK	081	55,000	s/d 73,000	64,000
006 DK KWANGUAN	AK	081	55,000	s/d 73,000	64,000
006 DK WANGU'AN	AK	081	55,000	s/d 73,000	64,000
006 DK WANGUAD	AK	081	55,000	s/d 73,000	64,000
006 DK WANGUAN	AK	081	55,000	s/d 73,000	64,000
006 DK. KWANGUAN	AK	081	55,000	s/d 73,000	64,000
006 DUKUH WANGU'AN	AK	081	55,000	s/d 73,000	64,000
006 JL DK KWANGU'AN	AK	081	55,000	s/d 73,000	64,000
006 JL WANGU'AN	AK	081	55,000	s/d 73,000	64,000
006 JL WANGUAN	AH	080	73,000	s/d 91,000	82,000
006 KP RT KWANGUAN	AK	081	55,000	s/d 73,000	64,000
006 PERUM GRIYA SYAZA ASRI	AK	081	55,000	s/d 73,000	64,000
006 SAWAH WANGU'AN	AM	083	31,000	s/d 41,000	36,000
006 SAWAH WANGUAN	AM	083	31,000	s/d 41,000	36,000
006 TN SAWAH BENGKOK	AM	083	31,000	s/d 41,000	36,000
007 AWAH WANGU'AN	AL	084	23,000	s/d 31,000	27,000
007 BLOK 007	AL	084	23,000	s/d 31,000	27,000
007 DK RT	AL	084	23,000	s/d 31,000	27,000
007 DK WANGU'AN	AL	084	23,000	s/d 31,000	27,000
007 JL KP DK KWANGUAN	AL	084	23,000	s/d 31,000	27,000
007 JL KP RT	AL	084	23,000	s/d 31,000	27,000
007 SAWAH	AL	084	23,000	s/d 31,000	27,000
007 SAWAH B. 007	AL	084	23,000	s/d 31,000	27,000
007 SAWAH BLOK 007	AL	084	23,000	s/d 31,000	27,000
007 SAWAH BLOK 7	AL	084	23,000	s/d 31,000	27,000
007 SAWAH KWANGUAN	AL	084	23,000	s/d 31,000	27,000
007 SAWAH WANGU'AN	AL	084	23,000	s/d 31,000	27,000

KLASIFIKASI DAN BESARNYA NJOP PERMUKAAN BUMI BERUPA TANAH TAHUN 2021

PROPINSI:33-JAWA TENGAH
KAB/KOTA:26-PEKALONGAN

KECAMATAN:130-KEDUNGWUNI
KELURAHAN:012-PAKIS PUTIH

BLK NAMA JALAN	KODE ZNT	KELAS BUMI	PENGGOLONGAN NILAI JUAL BUMI (Rupiah/M2)	KET NILAI JUAL OBJEK PAJAK BUMI (Rupiah/M2)	
007 SAWAH WANGU'AN	AM	083	31,000 s/d	41,000	36,000
007 SAWAH WANGU'AN	AN	081	55,000 s/d	73,000	64,000
008 DK KWANGU'AN	AP	081	55,000 s/d	73,000	64,000
008 DK KWANGUAN	AP	081	55,000 s/d	73,000	64,000
008 DK NOGOSARI	AP	081	55,000 s/d	73,000	64,000
008 DK NOGOSARI	AR	078	114,000 s/d	142,000	128,000
008 DK WANGU'AN	AH	080	73,000 s/d	91,000	82,000
008 DK WANGU'AN	AO	083	31,000 s/d	41,000	36,000
008 DK WANGU'AN	AP	081	55,000 s/d	73,000	64,000
008 DK WANGU'AN	AR	078	114,000 s/d	142,000	128,000
008 DK WANGUAN	AH	080	73,000 s/d	91,000	82,000
008 DK WANGUAN	AP	081	55,000 s/d	73,000	64,000
008 DK. KWANGUAN	AH	080	73,000 s/d	91,000	82,000
008 DK. KWANGUAN	AP	081	55,000 s/d	73,000	64,000
008 DK. NOGOSARI	AP	081	55,000 s/d	73,000	64,000
008 JL RAYA PAKIS PUTIH	AR	078	114,000 s/d	142,000	128,000
008 JL RAYA WANGU'AN	AH	080	73,000 s/d	91,000	82,000
008 JL RAYA WANGU'AN	AP	081	55,000 s/d	73,000	64,000
008 JL RAYA WANGU'AN	AR	078	114,000 s/d	142,000	128,000
008 JL RAYA WANGUAN	AH	080	73,000 s/d	91,000	82,000
008 JL RAYA WANGUAN	AP	081	55,000 s/d	73,000	64,000
008 KP KWANGUNAN	AP	081	55,000 s/d	73,000	64,000
008 KP RT KWANGU'AN	AP	081	55,000 s/d	73,000	64,000
008 KP RT KWANGUAN	AP	081	55,000 s/d	73,000	64,000
008 PAKIS PUTIH	AO	083	31,000 s/d	41,000	36,000
008 SAWAH	AO	083	31,000 s/d	41,000	36,000
008 SAWAH BENGKOK	AO	083	31,000 s/d	41,000	36,000
008 SAWAH WANGU'AN	AH	080	73,000 s/d	91,000	82,000
008 SAWAH WANGU'AN	AK	081	55,000 s/d	73,000	64,000
008 SAWAH WANGU'AN	AO	083	31,000 s/d	41,000	36,000
008 SAWAH WANGU'AN	AP	081	55,000 s/d	73,000	64,000
008 SAWAH WANGU'AN	AR	078	114,000 s/d	142,000	128,000
008 SAWAH WANGUAN	AH	080	73,000 s/d	91,000	82,000
008 SAWAH WANGUAN	AO	083	31,000 s/d	41,000	36,000
008 SAWAH WANGUAN	AP	081	55,000 s/d	73,000	64,000
009 BLOK 009	AK	081	55,000 s/d	73,000	64,000
009 BLOK 009	AS	083	31,000 s/d	41,000	36,000
009 DK NOGOSARI	AG	076	178,000 s/d	223,000	200,000
009 JL NOGOSARI	AG	076	178,000 s/d	223,000	200,000
009 SAWAH BLOK 009	AS	083	31,000 s/d	41,000	36,000
009 SAWAH NOGOSARI	AM	083	31,000 s/d	41,000	36,000
009 SAWAH NOGOSARI	AR	078	114,000 s/d	142,000	128,000
009 SAWAH NOGOSARI	AS	083	31,000 s/d	41,000	36,000
009 TN SAWAH BENGKOK	AS	083	31,000 s/d	41,000	36,000
010 BLOK 010	AS	083	31,000 s/d	41,000	36,000
010 DK KWANGUNAN	AS	083	31,000 s/d	41,000	36,000
010 DK NOGASARI	AG	076	178,000 s/d	223,000	200,000
010 DK NOGOSARI	AG	076	178,000 s/d	223,000	200,000
010 DK NOGOSARI	AQ	080	73,000 s/d	91,000	82,000
010 DK NOGOSARI	AR	078	114,000 s/d	142,000	128,000
010 DK NOGOSARI	AS	083	31,000 s/d	41,000	36,000
010 JL NIGOSARI	AQ	080	73,000 s/d	91,000	82,000

KLASIFIKASI DAN BESARNYA NJOP PERMUKAAN BUMI BERUPA TANAH TAHUN 2021

PROPINSI:33-JAWA TENGAH
KAB/KOTA:26-PEKALONGAN

KECAMATAN:130-KEDUNGWUNI
KELURAHAN:012-PAKIS PUTIH

BLK NAMA JALAN	KODE KELAS		PENGGOLONGAN		KET NILAI JUAL
	ZNT	BUMI	NILAI JUAL BUMI	(Rupiah/M2)	OBJEK PAJAK BUMI
(Rupiah/M2)					
010 JL NOGOSARI	AQ	080	73,000 s/d	91,000	82,000
010 SAWAH B. 10	AS	083	31,000 s/d	41,000	36,000
010 SAWAH BLOK 010	AS	083	31,000 s/d	41,000	36,000
010 SAWAH NOGOSARI	AS	083	31,000 s/d	41,000	36,000
011 DK PESANTREN	AC	075	223,000 s/d	262,000	243,000
011 DK PESANTREN	AD	077	142,000 s/d	178,000	160,000
011 DK PESANTREN	AQ	080	73,000 s/d	91,000	82,000
011 DK PESANTREN	AV	079	91,000 s/d	114,000	103,000
011 DK PLUTUNGAN	AV	079	91,000 s/d	114,000	103,000
011 JL PESANTREN	AC	075	223,000 s/d	262,000	243,000
011 JL PESANTREN	AD	077	142,000 s/d	178,000	160,000
011 JL PESANTREN	AU	078	114,000 s/d	142,000	128,000
011 JL PESANTREN	AV	079	91,000 s/d	114,000	103,000
011 JL PLUTUNGAN	AD	077	142,000 s/d	178,000	160,000
011 KP RT	AV	079	91,000 s/d	114,000	103,000
011 KP RT BLOK 011	AD	077	142,000 s/d	178,000	160,000
011 KP RT PESANTREN	AV	079	91,000 s/d	114,000	103,000
011 SAWAH B. 011	AV	079	91,000 s/d	114,000	103,000
011 SAWAH PESANTREN	AW	083	31,000 s/d	41,000	36,000
011 SAWAH PESANTREN BLOK 011	AW	083	31,000 s/d	41,000	36,000
011 SDK PEANTREN	AV	079	91,000 s/d	114,000	103,000
012 BLOK 012	AT	080	73,000 s/d	91,000	82,000
012 DK PEL;UTUNGAN	AT	080	73,000 s/d	91,000	82,000
012 DK PELUNTUNGAN	AU	078	114,000 s/d	142,000	128,000
012 DK PELUTUNGAAN	AU	078	114,000 s/d	142,000	128,000
012 DK PELUTUNGAH	AT	080	73,000 s/d	91,000	82,000
012 DK PELUTUNGAN	AT	080	73,000 s/d	91,000	82,000
012 DK PELUTUNGAN	AU	078	114,000 s/d	142,000	128,000
012 DK PELUTUNGAN	BC	080	73,000 s/d	91,000	82,000
012 DK PELUTUNGAN	BD	082	41,000 s/d	55,000	48,000
012 DK PELUTUNGAN / TN SAWAH	AT	080	73,000 s/d	91,000	82,000
012 DK PELUTUNGAN TN. S	AT	080	73,000 s/d	91,000	82,000
012 DK PESANTREN	AT	080	73,000 s/d	91,000	82,000
012 DK PETULUNGAN	AT	080	73,000 s/d	91,000	82,000
012 DK PETULUNGAN	AU	078	114,000 s/d	142,000	128,000
012 DK PLUTUNGAN	AT	080	73,000 s/d	91,000	82,000
012 DK PLUTUNGAN	BC	080	73,000 s/d	91,000	82,000
012 DK PRAWASAN TIMUR	AT	080	73,000 s/d	91,000	82,000
012 DK PULUTUNGAN	AT	080	73,000 s/d	91,000	82,000
012 DK. PLUTUNGAN	AT	080	73,000 s/d	91,000	82,000
012 DL PELUTUNGAN	AT	080	73,000 s/d	91,000	82,000
012 DL PELUTUNGAN	AU	078	114,000 s/d	142,000	128,000
012 DUKUH PELUTUNGAN	AT	080	73,000 s/d	91,000	82,000
012 JL DESA PAKIS PUTIH	AU	078	114,000 s/d	142,000	128,000
012 JL KP PLUTUNGAN	AT	080	73,000 s/d	91,000	82,000
012 JL PELUTUNGAN	AT	080	73,000 s/d	91,000	82,000
012 JL PELUTUNGAN	AU	078	114,000 s/d	142,000	128,000
012 JL PETULUNGAN	AU	078	114,000 s/d	142,000	128,000
012 JL PLUTUNGAN	AT	080	73,000 s/d	91,000	82,000
012 KP RT	AT	080	73,000 s/d	91,000	82,000
012 KP RT PLUTUNGAN	AT	080	73,000 s/d	91,000	82,000
013 DK KLOMEERAN	AY	080	73,000 s/d	91,000	82,000

KLASIFIKASI DAN BESARNYA NJOP PERMUKAAN BUMI BERUPA TANAH TAHUN 2021

PROPINSI:33-JAWA TENGAH
KAB/KOTA:26-PEKALONGAN

KECAMATAN:130-KEDUNGWUNI
KELURAHAN:012-PAKIS PUTIH

BLK NAMA JALAN	KODE KELAS		PENGGOLONGAN		KET NILAI JUAL
	ZNT	BUMI	NILAI JUAL BUMI (Rupiah/M2)		OBJEK PAJAK BUMI (Rupiah/M2)
013 DK KLOMERAN	AU	078	114,000	s/d 142,000	128,000
013 DK KLOMERAN	AX	083	31,000	s/d 41,000	36,000
013 DK KLOMERAN	AY	080	73,000	s/d 91,000	82,000
013 DK KLOMERAN	BC	080	73,000	s/d 91,000	82,000
013 JL DUKUH KLOMERAN	AU	078	114,000	s/d 142,000	128,000
013 JL KLOMERAN	AU	078	114,000	s/d 142,000	128,000
013 JL KP RT KLOMERAN	AU	078	114,000	s/d 142,000	128,000
013 KLOMERAN	AU	078	114,000	s/d 142,000	128,000
013 KP RT	AU	078	114,000	s/d 142,000	128,000
013 KP RT BLOK 013	AU	078	114,000	s/d 142,000	128,000
013 KP RT BLOK 013	BD	082	41,000	s/d 55,000	48,000
013 KP RT KLOMERAN	AU	078	114,000	s/d 142,000	128,000
013 SAWAH KLOMERAN	AX	083	31,000	s/d 41,000	36,000
014 DK PUTIHAN	BA	080	73,000	s/d 91,000	82,000
014 JL PUTIHAN	AR	078	114,000	s/d 142,000	128,000
014 JL PUTIHAN	BA	080	73,000	s/d 91,000	82,000
014 KP RT PUTIHAN BLOK 014	BA	080	73,000	s/d 91,000	82,000
014 SAWAH PUTIHAN	AZ	083	31,000	s/d 41,000	36,000
014 SAWAH PUTIHAN	BA	080	73,000	s/d 91,000	82,000
015 SAWAH BLOK 015	BB	083	31,000	s/d 41,000	36,000
015 SAWAH KEPUTIHAN	BB	083	31,000	s/d 41,000	36,000
015 TN SAWAH KEPUTIHAN	BB	083	31,000	s/d 41,000	36,000
016 DK PESUJAN	BC	080	73,000	s/d 91,000	82,000
016 DK PESUJAN	BD	082	41,000	s/d 55,000	48,000
016 DK PESUJAN	BE	084	23,000	s/d 31,000	27,000
016 DK. PESUJAN	BD	082	41,000	s/d 55,000	48,000
016 DUKUH PESUJAN	BD	082	41,000	s/d 55,000	48,000
016 JL PESUJAN	BC	080	73,000	s/d 91,000	82,000
016 JL PESUJAN	BE	084	23,000	s/d 31,000	27,000
016 KP RT DK PESUJAN	BD	082	41,000	s/d 55,000	48,000
016 KP RT PESUJAN	BD	082	41,000	s/d 55,000	48,000
016 SAWAH B. 016	BE	084	23,000	s/d 31,000	27,000
016 SAWAH B.016	BE	084	23,000	s/d 31,000	27,000
016 SAWAH BLOK 16	BE	084	23,000	s/d 31,000	27,000
016 SAWAH PESUJAN	BD	082	41,000	s/d 55,000	48,000
016 SAWAH PESUJAN	BE	084	23,000	s/d 31,000	27,000

KLASIFIKASI DAN BESARNYA NJOP PERMUKAAN BUMI BERUPA TANAH TAHUN 2021

PROPINSI:33-JAWA TENGAH
KAB/KOTA:26-PEKALONGAN

KECAMATAN:130-KEDUNGWUNI
KELURAHAN:013-KEDUNG PATANGEWU

BLK NAMA JALAN	KODE KELAS		PENGGOLONGAN		KET NILAI JUAL
	ZNT	BUMI	NILAI JUAL BUMI	(Rupiah/M2)	OBJEK PAJAK BUMI
(Rupiah/M2)					
001 DK DK KEDUNG PATANGEWU	AE	083	31,000 s/d	41,000	36,000
001 DK KEDUNG PATANGEWU	AE	083	31,000 s/d	41,000	36,000
001 DK KEDUNGPATANGEWU	AA	084	23,000 s/d	31,000	27,000
001 DK KEDUNGPATANGEWU	AE	083	31,000 s/d	41,000	36,000
001 DK KEDUNGPATANGGEWU	AE	083	31,000 s/d	41,000	36,000
001 DK.DK.KEDUNG PATANGEWU	AD	082	41,000 s/d	55,000	48,000
001 DK.DK.KEDUNG PATANGEWU	AE	083	31,000 s/d	41,000	36,000
001 DK.KEDUNG PATANGEWU	AC	081	55,000 s/d	73,000	64,000
001 DK.KEDUNG PATANGEWU	AE	083	31,000 s/d	41,000	36,000
001 DK.KEDUNGPATANGEWU	AD	082	41,000 s/d	55,000	48,000
001 DK.KEDUNGPATANGEWU	AE	083	31,000 s/d	41,000	36,000
001 DK.PEGADAEN	AE	083	31,000 s/d	41,000	36,000
001 DUKUH KEDUNG PATANGEWU	AE	083	31,000 s/d	41,000	36,000
001 DUKUH KEDUNGPATANGEWU	AE	083	31,000 s/d	41,000	36,000
001 JALAN DESA	AC	081	55,000 s/d	73,000	64,000
001 JL DESA	AC	081	55,000 s/d	73,000	64,000
001 JL DESA	AD	082	41,000 s/d	55,000	48,000
001 JL DESA	AE	083	31,000 s/d	41,000	36,000
001 JL DESA	AF	082	41,000 s/d	55,000	48,000
001 JL.DESA	AC	081	55,000 s/d	73,000	64,000
001 JL.DESA	AD	082	41,000 s/d	55,000	48,000
001 JL.DESA	AE	083	31,000 s/d	41,000	36,000
001 JL.KEDUNGPATANGEWU	AE	083	31,000 s/d	41,000	36,000
001 KAPLING	AE	083	31,000 s/d	41,000	36,000
001 KAPLING KEDUNGPATANGEWU	AE	083	31,000 s/d	41,000	36,000
001 KEDUNG PATANGEWU	AE	083	31,000 s/d	41,000	36,000
001 KEDUNGPATANGEWU	AE	083	31,000 s/d	41,000	36,000
002 DK KALIMATI	AC	081	55,000 s/d	73,000	64,000
002 DK KALIMATI	AF	082	41,000 s/d	55,000	48,000
002 DK KALIMATI	AG	083	31,000 s/d	41,000	36,000
002 DK.AKLIMATI	AG	083	31,000 s/d	41,000	36,000
002 DK.KALIMATI	AG	083	31,000 s/d	41,000	36,000
002 DUKUH KALIMATI	AG	083	31,000 s/d	41,000	36,000
002 JALAN DESA	AF	082	41,000 s/d	55,000	48,000
002 JL DESA	AF	082	41,000 s/d	55,000	48,000
002 JL DESA	AG	083	31,000 s/d	41,000	36,000
002 JL.DESA	AF	082	41,000 s/d	55,000	48,000
003 DK KEDUNGPATANGEWU	AC	081	55,000 s/d	73,000	64,000
003 DK KEDUNGPATANGEWU	AE	083	31,000 s/d	41,000	36,000
003 DK.KEDUNGPATANGEWU	AE	083	31,000 s/d	41,000	36,000
003 DUKUH KEDUNG PATANG EWU	AE	083	31,000 s/d	41,000	36,000
003 DUKUH KEDUNGPATANGEWU	AE	083	31,000 s/d	41,000	36,000
003 JALAN DESA	AC	081	55,000 s/d	73,000	64,000
003 JALAN DESA	AD	082	41,000 s/d	55,000	48,000
003 JL DESA	AC	081	55,000 s/d	73,000	64,000
003 JL DESA	AD	082	41,000 s/d	55,000	48,000
003 JL DESA	AE	083	31,000 s/d	41,000	36,000
003 JL.DESA	AD	082	41,000 s/d	55,000	48,000
004 DK KEDUNGPATANGEWU	AD	082	41,000 s/d	55,000	48,000
004 DK KEDUNGPATANGEWU	AE	083	31,000 s/d	41,000	36,000
004 DK KEDUNGPATANGEWU	AJ	083	31,000 s/d	41,000	36,000
004 DK.KEDUNGPATANGEWU	AE	083	31,000 s/d	41,000	36,000

KLASIFIKASI DAN BESARNYA NJOP PERMUKAAN BUMI BERUPA TANAH TAHUN 2021

PROPINSI:33-JAWA TENGAH
KAB/KOTA:26-PEKALONGAN

KECAMATAN:130-KEDUNGWUNI
KELURAHAN:013-KEDUNG PATANGEWU

BLK NAMA JALAN	KODE KELAS		PENGGOLONGAN		KET NILAI JUAL
	ZNT	BUMI	NILAI JUAL BUMI	(Rupiah/M2)	OBJEK PAJAK BUMI
					(Rupiah/M2)
004 DUKUH KEDUNG PATANGEWU	AE	083	31,000 s/d	41,000	36,000
004 DUKUH KEDUNGPATANGEWU	AE	083	31,000 s/d	41,000	36,000
004 JL DESA	AD	082	41,000 s/d	55,000	48,000
004 JL DESA	AE	083	31,000 s/d	41,000	36,000
004 JL DESA	AJ	083	31,000 s/d	41,000	36,000
004 JL.DESA	AD	082	41,000 s/d	55,000	48,000
004 KEDUNG PATANGEWU	AE	083	31,000 s/d	41,000	36,000
005 DK KEBON TENGAH	AI	082	41,000 s/d	55,000	48,000
005 DK KEBON TENGAH	AJ	083	31,000 s/d	41,000	36,000
005 DK KEBON TENGAH	AK	084	23,000 s/d	31,000	27,000
005 DK KEBONTENGAH	AK	084	23,000 s/d	31,000	27,000
005 DK KEDUNG PATANGEWU	AK	084	23,000 s/d	31,000	27,000
005 DK KEDUNGPATANGEWU	AK	084	23,000 s/d	31,000	27,000
005 DK. KEBON TENGAH	AK	084	23,000 s/d	31,000	27,000
005 DK.KEBON TENGAH	AK	084	23,000 s/d	31,000	27,000
005 DK.KEBONTENGAH	AK	084	23,000 s/d	31,000	27,000
005 DK.KEDUNGPATANGEWU	AK	084	23,000 s/d	31,000	27,000
005 DKKEBONTENGAH	AK	084	23,000 s/d	31,000	27,000
005 DUKUH KEBON TENGAH	AK	084	23,000 s/d	31,000	27,000
005 JALAN DESA	AJ	083	31,000 s/d	41,000	36,000
005 JL DESA	AI	082	41,000 s/d	55,000	48,000
005 JL DESA	AJ	083	31,000 s/d	41,000	36,000
005 JL.DESA	AI	082	41,000 s/d	55,000	48,000
005 JL.DESA	AJ	083	31,000 s/d	41,000	36,000
005 JL.DESA	AK	084	23,000 s/d	31,000	27,000
006 DK KEBON TENGAH	AK	084	23,000 s/d	31,000	27,000
006 DK. KEBON TENGAH	AK	084	23,000 s/d	31,000	27,000
006 DK.KEBON TENGAH	AK	084	23,000 s/d	31,000	27,000
006 DUKUH KEBON TANGAH	AK	084	23,000 s/d	31,000	27,000
006 DUKUH KEBON TENGAH	AK	084	23,000 s/d	31,000	27,000
006 JALAN DESA	AJ	083	31,000 s/d	41,000	36,000
006 JL DESA	AJ	083	31,000 s/d	41,000	36,000
006 JL.DESA	AJ	083	31,000 s/d	41,000	36,000
007 DK KEBON TENGAH	AI	082	41,000 s/d	55,000	48,000
007 DK KEBON TENGAH	AK	084	23,000 s/d	31,000	27,000
007 DUKUH KEBON TENGAH	AK	084	23,000 s/d	31,000	27,000
007 JALAN DESA	AJ	083	31,000 s/d	41,000	36,000
007 JL DESA	AI	082	41,000 s/d	55,000	48,000
007 JL DESA	AJ	083	31,000 s/d	41,000	36,000
007 JL DESA	AK	084	23,000 s/d	31,000	27,000
007 JL.DESA	AI	082	41,000 s/d	55,000	48,000
007 JL.DESA	AJ	083	31,000 s/d	41,000	36,000
007 JL.DESA	AK	084	23,000 s/d	31,000	27,000
008 DK KADEMANGAN	AB	083	31,000 s/d	41,000	36,000
008 DK KADEMANGAN	AC	081	55,000 s/d	73,000	64,000
008 DK.KADEMANGAN	AB	083	31,000 s/d	41,000	36,000
008 DK.KADEMANGAN	AC	081	55,000 s/d	73,000	64,000
008 DUKUH KADEMANGAN	AB	083	31,000 s/d	41,000	36,000
008 DUKUH KADEMANGAN	AC	081	55,000 s/d	73,000	64,000
008 JL DESA	AC	081	55,000 s/d	73,000	64,000
008 JL.DESA	AC	081	55,000 s/d	73,000	64,000
009 BLOK 009	AC	081	55,000 s/d	73,000	64,000

KLASIFIKASI DAN BESARNYA NJOP PERMUKAAN BUMI BERUPA TANAH TAHUN 2021

PROPINSI:33-JAWA TENGAH
KAB/KOTA:26-PEKALONGAN

KECAMATAN:130-KEDUNGWUNI
KELURAHAN:013-KEDUNG PATANGEWU

BLK NAMA JALAN	KODE KELAS		PENGGOLONGAN		KET NILAI JUAL
	ZNT	BUMI	NILAI JUAL BUMI	(Rupiah/M2)	OBJEK PAJAK BUMI
					(Rupiah/M2)
009 DK KEBON TENGAH	AH	085	17,000 s/d	23,000	20,000
009 DK KEBON TENGAH	AI	082	41,000 s/d	55,000	48,000
009 DK KEBONTENGAH	AH	085	17,000 s/d	23,000	20,000
009 ERUM KEDUNG PATANGEWU	AC	081	55,000 s/d	73,000	64,000
009 JL DESA	AI	082	41,000 s/d	55,000	48,000
009 JL RT	AC	081	55,000 s/d	73,000	64,000
009 JL.DESA	AI	082	41,000 s/d	55,000	48,000
009 JL.DESA	AL	086	12,000 s/d	17,000	14,000
009 KAPLING	AC	081	55,000 s/d	73,000	64,000
009 KAPLING	AH	085	17,000 s/d	23,000	20,000
009 KAPLING A-13	AC	081	55,000 s/d	73,000	64,000
009 KAPLING A-14	AC	081	55,000 s/d	73,000	64,000
009 KAPLING A-17	AC	081	55,000 s/d	73,000	64,000
009 KAPLING A-21	AC	081	55,000 s/d	73,000	64,000
009 KAPLING B-16	AC	081	55,000 s/d	73,000	64,000
009 KAPLING B-21	AC	081	55,000 s/d	73,000	64,000
009 KAPLING B-6	AC	081	55,000 s/d	73,000	64,000
009 KAPLING B-9	AC	081	55,000 s/d	73,000	64,000
009 KAPLING BLOK 009	AH	085	17,000 s/d	23,000	20,000
009 KAPLING C-01	AC	081	55,000 s/d	73,000	64,000
009 KAPLING C-10	AC	081	55,000 s/d	73,000	64,000
009 KAPLING C-14	AC	081	55,000 s/d	73,000	64,000
009 KAPLING C-15	AC	081	55,000 s/d	73,000	64,000
009 KAPLING C-9	AC	081	55,000 s/d	73,000	64,000
009 KAPLING A-8	AC	081	55,000 s/d	73,000	64,000
009 PEKAJANGAN GG 15 NO 57	AH	085	17,000 s/d	23,000	20,000
009 PERUM KEDUNG PATANGEWU	AC	081	55,000 s/d	73,000	64,000
009 PERUM KEDUNG PATANG EWU	AC	081	55,000 s/d	73,000	64,000
009 PERUM KEDUNG PATANGEWU	AC	081	55,000 s/d	73,000	64,000
009 PERUM KEDUNG PATANG EWU	AC	081	55,000 s/d	73,000	64,000
009 PERUM KEDUNG PATANGEWU	AC	081	55,000 s/d	73,000	64,000
009 PPERUM KEDUNG PATNGEWU	AC	081	55,000 s/d	73,000	64,000
009 SAWAH BENDRONAGN	AH	085	17,000 s/d	23,000	20,000
009 SAWAH BENDRONGAN	AH	085	17,000 s/d	23,000	20,000
009 SAWAH BRENDONGAN	AH	085	17,000 s/d	23,000	20,000
009 SAWAH GRONGGONGAN	AH	085	17,000 s/d	23,000	20,000
009 SAWAH GUMUK SEKANDANG	AH	085	17,000 s/d	23,000	20,000
009 SAWAH GUMUK SEKANDANG	AI	082	41,000 s/d	55,000	48,000
009 SAWAH GUMUK SEKANDANG	AL	086	12,000 s/d	17,000	14,000
009 SAWAH GUMUMK SEKANDANG	AH	085	17,000 s/d	23,000	20,000
009 SAWAH NGRONGGONGAN	AH	085	17,000 s/d	23,000	20,000
009 SAWAH NGRONGGONGAN	AL	086	12,000 s/d	17,000	14,000
009 SAWAH SRONDOL	AH	085	17,000 s/d	23,000	20,000
009 SAWAH SRONDOL	AL	086	12,000 s/d	17,000	14,000

KLASIFIKASI DAN BESARNYA NJOP PERMUKAAN BUMI BERUPA TANAH TAHUN 2021

PROPINSI:33-JAWA TENGAH
KAB/KOTA:26-PEKALONGAN

KECAMATAN:130-KEDUNGWUNI
KELURAHAN:014-KEDUNGWUNI TIMUR

BLK NAMA JALAN	KODE ZNT	KELAS BUMI	PENGGOLONGAN NILAI JUAL BUMI (Rupiah/M2)	KET OBJEK PAJAK BUMI (Rupiah/M2)	NILAI JUAL	NILAI JUAL
017 CAPGAWEN	BB	071	426,000 s/d	501,000	464,000	464,000
017 DK CAPGAWEN SELATAN	AS	076	178,000 s/d	223,000	200,000	200,000
017 DK GEMBONG TIMUR	AS	076	178,000 s/d	223,000	200,000	200,000
017 DK GEMBONG TIMUR BLOK 017	AS	076	178,000 s/d	223,000	200,000	200,000
017 DK GEMBONG TIMUR BLOK 017	AS	076	178,000 s/d	223,000	200,000	200,000
017 DK GEMBONG UTARA	AS	076	178,000 s/d	223,000	200,000	200,000
017 DK GEMBONG UTARA BLOK 007	AS	076	178,000 s/d	223,000	200,000	200,000
017 DK GEMBONG UTARA BLOK 017	AS	076	178,000 s/d	223,000	200,000	200,000
017 DK GEMBONG UTARA BLOK 017	BB	071	426,000 s/d	501,000	464,000	464,000
017 DUKUH GEMBONG TIMUR	AS	076	178,000 s/d	223,000	200,000	200,000
017 DUKUH GEMBONG UTARA	AS	076	178,000 s/d	223,000	200,000	200,000
017 DUKUH GEMBONG UTARA BLOK 017	AS	076	178,000 s/d	223,000	200,000	200,000
017 DUKUH GEMBONG UTARA BLOK 17	AS	076	178,000 s/d	223,000	200,000	200,000
017 GEMBONG TIMUR	AS	076	178,000 s/d	223,000	200,000	200,000
017 GEMBONG UTARA	AS	076	178,000 s/d	223,000	200,000	200,000
017 GEMBONG UTARA	BB	071	426,000 s/d	501,000	464,000	464,000
017 GEMBONG UTARA BLOK 017	AS	076	178,000 s/d	223,000	200,000	200,000
017 GG WUNI KEDUNGWUNI	AS	076	178,000 s/d	223,000	200,000	200,000
017 JL CAPGAWEN	BB	071	426,000 s/d	501,000	464,000	464,000
017 JL CAPGAWEN NO 3	BB	071	426,000 s/d	501,000	464,000	464,000
017 JL KEDUNGWUNI BLOK 017	BB	071	426,000 s/d	501,000	464,000	464,000
017 JL RAYA	BB	071	426,000 s/d	501,000	464,000	464,000
017 JL RAYA 19A GEMBONG UTARA	BB	071	426,000 s/d	501,000	464,000	464,000
017 JL RAYA CAPGAWEN	BB	071	426,000 s/d	501,000	464,000	464,000
017 JL RAYA KEDUNGWUNI	AS	076	178,000 s/d	223,000	200,000	200,000
017 JL RAYA KEDUNGWUNI	BB	071	426,000 s/d	501,000	464,000	464,000
017 JL RAYA KEDUNGWUNI BLOK 017	AS	076	178,000 s/d	223,000	200,000	200,000
017 JL RAYA KEDUNGWUNI BLOK 017	BB	071	426,000 s/d	501,000	464,000	464,000
017 JL RAYA KEDUNGWUNI NO 100	BB	071	426,000 s/d	501,000	464,000	464,000
017 JL RAYA KEDUNGWUNI TIMUR	BB	071	426,000 s/d	501,000	464,000	464,000
017 JL RAYA NO.144 KEDUNGWUNI	AS	076	178,000 s/d	223,000	200,000	200,000
017 JL RT	AS	076	178,000 s/d	223,000	200,000	200,000
017 SIMPANG TIGA PODO-DK GEMBONG	AS	076	178,000 s/d	223,000	200,000	200,000
018 CAPGAWEN	AZ	074	262,000 s/d	308,000	285,000	285,000
018 CAPGAWEN	BC	076	178,000 s/d	223,000	200,000	200,000
018 CAPGAWEN UTAR BLOK 018	BC	076	178,000 s/d	223,000	200,000	200,000
018 CAPGAWEN UTARA	AU	080	73,000 s/d	91,000	82,000	82,000
018 CAPGAWEN UTARA	AZ	074	262,000 s/d	308,000	285,000	285,000
018 CAPGAWEN UTARA	BC	076	178,000 s/d	223,000	200,000	200,000
018 CAPGAWEN UTARA BLOK 018	AZ	074	262,000 s/d	308,000	285,000	285,000
018 CAPGAWEN UTARA BLOK 018	BC	076	178,000 s/d	223,000	200,000	200,000
018 CAPGAWEN UTARA BLOK 18	BC	076	178,000 s/d	223,000	200,000	200,000
018 DK CAPGAWEN UTARA	BC	076	178,000 s/d	223,000	200,000	200,000
018 JALAN CAPGAWEN UTARA	BC	076	178,000 s/d	223,000	200,000	200,000
018 JL CAPGAWEN UTARA	BC	076	178,000 s/d	223,000	200,000	200,000
018 JL CAPGAWEN UTARA BLOK 018	BC	076	178,000 s/d	223,000	200,000	200,000
018 JL DESA	BC	076	178,000 s/d	223,000	200,000	200,000
018 JL RAYA BLOK 018	BC	076	178,000 s/d	223,000	200,000	200,000
018 JL RAYA CAPGAWEN	BC	076	178,000 s/d	223,000	200,000	200,000
018 JL RAYA CAPGAWEN 18	BB	071	426,000 s/d	501,000	464,000	464,000
018 JL RAYA CAPGAWEN BLOK 018	BC	076	178,000 s/d	223,000	200,000	200,000
018 JL RAYA CAPGAWEN NO 91	AZ	074	262,000 s/d	308,000	285,000	285,000

KLASIFIKASI DAN BESARNYA NJOP PERMUKAAN BUMI BERUPA TANAH TAHUN 2021

PROPINSI:33-JAWA TENGAH
KAB/KOTA:26-PEKALONGAN

KECAMATAN:130-KEDUNGWUNI
KELURAHAN:014-KEDUNGWUNI TIMUR

BLK NAMA JALAN	KODE KELAS		PENGGOLONGAN		KET NILAI JUAL OBJEK PAJAK BUMI (Rupiah/M2)
	ZNT	BUMI	NILAI JUAL	BUMI (Rupiah/M2)	
018 JL RAYA CAPGAWEN NO 91	BC	076	178,000 s/d	223,000	200,000
018 JL RAYA TIMUR JEMBATAN	AZ	074	262,000 s/d	308,000	285,000
018 KAVLING CAPGAWEN UTARA	BC	076	178,000 s/d	223,000	200,000
019 BLOK 019	AU	080	73,000 s/d	91,000	82,000
019 CAPGAWEM UTARA	AU	080	73,000 s/d	91,000	82,000
019 CAPGAWEN UTARA	AU	080	73,000 s/d	91,000	82,000
019 CAPGAWEN UTARA	AV	074	262,000 s/d	308,000	285,000
019 DARAT BLOK 019	AV	074	262,000 s/d	308,000	285,000
019 GEMBONG SELATAN	AV	074	262,000 s/d	308,000	285,000
019 JL CAPGAWEN	AV	074	262,000 s/d	308,000	285,000
019 JL CAPGAWEN - PODO	AV	074	262,000 s/d	308,000	285,000
019 JL CAPGAWEN UTARA	AU	080	73,000 s/d	91,000	82,000
019 JL KAV BLOK 019	AV	074	262,000 s/d	308,000	285,000
019 JL LAP CAPGAWEN	AU	080	73,000 s/d	91,000	82,000
019 JL RAYA CAPGAWEN	AV	074	262,000 s/d	308,000	285,000
019 JL. CAPGAWEN	AU	080	73,000 s/d	91,000	82,000
019 KAV CAPGAWEN UTARA	AU	080	73,000 s/d	91,000	82,000
019 KAVLING BLOK 019	AV	074	262,000 s/d	308,000	285,000
019 KAVLING BLOK 019	AV	074	262,000 s/d	308,000	285,000
019 PERUM MAIYA RESIDENT A1	AV	074	262,000 s/d	308,000	285,000
019 PERUM MAIYA RESIDENT A10	AV	074	262,000 s/d	308,000	285,000
019 PERUM MAIYA RESIDENT A11	AV	074	262,000 s/d	308,000	285,000
019 PERUM MAIYA RESIDENT A2	AV	074	262,000 s/d	308,000	285,000
019 PERUM MAIYA RESIDENT A3	AV	074	262,000 s/d	308,000	285,000
019 PERUM MAIYA RESIDENT A4	AV	074	262,000 s/d	308,000	285,000
019 PERUM MAIYA RESIDENT A5	AV	074	262,000 s/d	308,000	285,000
019 PERUM MAIYA RESIDENT A6	AV	074	262,000 s/d	308,000	285,000
019 PERUM MAIYA RESIDENT A7	AV	074	262,000 s/d	308,000	285,000
019 PERUM MAIYA RESIDENT A8	AV	074	262,000 s/d	308,000	285,000
019 PERUM MAIYA RESIDENT A9	AV	074	262,000 s/d	308,000	285,000
019 PERUM MAIYA RESIDENT R1	AV	074	262,000 s/d	308,000	285,000
019 PERUM MAIYA RESIDENT R2	AV	074	262,000 s/d	308,000	285,000
019 SAWAH BLOK 018	AU	080	73,000 s/d	91,000	82,000
019 SAWAH BLOK 019	AU	080	73,000 s/d	91,000	82,000
019 SAWAH BLOK 019	AV	074	262,000 s/d	308,000	285,000
019 SAWAH BLOK 19	AU	080	73,000 s/d	91,000	82,000
019 SAWAH BLOK 19	AV	074	262,000 s/d	308,000	285,000
019 SAWAH CAPGAWEN	AU	080	73,000 s/d	91,000	82,000
019 SAWAH CAPGAWEN UTARA	AU	080	73,000 s/d	91,000	82,000
020 BELAKANG PURI RAYA	AV	074	262,000 s/d	308,000	285,000
020 BELAKANG PURI UTAMA	AV	074	262,000 s/d	308,000	285,000
020 BELAKANG PURI UTARA	AV	074	262,000 s/d	308,000	285,000
020 CITRA PODO	AV	074	262,000 s/d	308,000	285,000
020 DARAT KAPLING	AV	074	262,000 s/d	308,000	285,000
020 GANG DAPRU 51	AV	074	262,000 s/d	308,000	285,000
020 GANG DAPUR 51	AV	074	262,000 s/d	308,000	285,000
020 GANG TAZZA	AV	074	262,000 s/d	308,000	285,000
020 II.C	AV	074	262,000 s/d	308,000	285,000
020 JL CAPGAWEN - PODO	AV	074	262,000 s/d	308,000	285,000
020 JL KAPLING PISMA	AV	074	262,000 s/d	308,000	285,000
020 JL LAPANGAN CAPGAWEN	AV	074	262,000 s/d	308,000	285,000
020 JL PURI GRIYA PERMAI	AV	074	262,000 s/d	308,000	285,000

KLASIFIKASI DAN BESARNYA NJOP PERMUKAAN BUMI BERUPA TANAH TAHUN 2021

PROPINSI:33-JAWA TENGAH
KAB/KOTA:26-PEKALONGAN

KECAMATAN:130-KEDUNGWUNI
KELURAHAN:014-KEDUNGWUNI TIMUR

BLK NAMA JALAN	KODE KELAS		PENGGOLONGAN		KET NILAI JUAL	
	ZNT	BUMI	NILAI JUAL BUMI	(Rupiah/M2)	OBJEK PAJAK BUMI	(Rupiah/M2)
020 JL PURI GRIYA PERMAI C-B	AV	074	262,000 s/d	308,000		285,000
020 JL PURI GRIYA PERMAI III-C	AV	074	262,000 s/d	308,000		285,000
020 JL PURI INDAH BLOK A NO 287	AV	074	262,000 s/d	308,000		285,000
020 JL PURI RAYA	AV	074	262,000 s/d	308,000		285,000
020 JL PURI SELATAN	AV	074	262,000 s/d	308,000		285,000
020 JL PURI SELATAN IA	AV	074	262,000 s/d	308,000		285,000
020 JL PURI SELATAN II-A	AW	083	31,000 s/d	41,000		36,000
020 JL PURI SELATAN IIA	AV	074	262,000 s/d	308,000		285,000
020 JL PURI SELATAN III C 549	AV	074	262,000 s/d	308,000		285,000
020 JL PURI SELATAN III-A	AV	074	262,000 s/d	308,000		285,000
020 JL PURI SELATAN III/B	AV	074	262,000 s/d	308,000		285,000
020 JL PURI SELATAN IIIA NO 68	AV	074	262,000 s/d	308,000		285,000
020 JL PURI SELATAN IIIC NO 36	AV	074	262,000 s/d	308,000		285,000
020 JL PURI SELATAN IV B	AV	074	262,000 s/d	308,000		285,000
020 JL PURI SELATAN IVA	AV	074	262,000 s/d	308,000		285,000
020 JL PURI SELATAN IVB	AV	074	262,000 s/d	308,000		285,000
020 JL PURI SELATAN IVC	AV	074	262,000 s/d	308,000		285,000
020 JL PURI UTAMA	AV	074	262,000 s/d	308,000		285,000
020 JL PURI UTARA	AV	074	262,000 s/d	308,000		285,000
020 JL PURI UTARA 2-B NO 46	AV	074	262,000 s/d	308,000		285,000
020 JL PURI UTARA 2C	AV	074	262,000 s/d	308,000		285,000
020 JL PURI UTARA I C NO 17	AV	074	262,000 s/d	308,000		285,000
020 JL PURI UTARA I C NO 25	AV	074	262,000 s/d	308,000		285,000
020 JL PURI UTARA II A	AV	074	262,000 s/d	308,000		285,000
020 JL PURI UTARA II C NO 008	AV	074	262,000 s/d	308,000		285,000
020 JL PURI UTARA II-C NO 20	AV	074	262,000 s/d	308,000		285,000
020 JL PURI UTARA IIC NO 24	AV	074	262,000 s/d	308,000		285,000
020 JL RAYA	AV	074	262,000 s/d	308,000		285,000
020 JL RAYA CAPGAWEN	AV	074	262,000 s/d	308,000		285,000
020 JL RAYA PRAWASAN	AV	074	262,000 s/d	308,000		285,000
020 JL RAYA PURI	AV	074	262,000 s/d	308,000		285,000
020 JL RAYA PURI UTAMA	AV	074	262,000 s/d	308,000		285,000
020 JL RAYA PURI UTAMA 48	AV	074	262,000 s/d	308,000		285,000
020 JL RAYA PURI UTAMA NO 61	AV	074	262,000 s/d	308,000		285,000
020 JL WIRANATA	AV	074	262,000 s/d	308,000		285,000
020 JL. PURI RAYA	AV	074	262,000 s/d	308,000		285,000
020 JL. PURI RAYA	AV	074	262,000 s/d	308,000		285,000
020 JL. PURI UTAMA	AV	074	262,000 s/d	308,000		285,000
020 JL. RAYA PURI	AV	074	262,000 s/d	308,000		285,000
020 JL.PURI RAYA	AV	074	262,000 s/d	308,000		285,000
020 JL.PURI UTARA IIIA	AV	074	262,000 s/d	308,000		285,000
020 JL.RAYA NO.20.099	AV	074	262,000 s/d	308,000		285,000
020 KAPLING BLOK 020	AV	074	262,000 s/d	308,000		285,000
020 KAPLING DEPAN KORAMIL	AV	074	262,000 s/d	308,000		285,000
020 KAPLING PURI	AU	080	73,000 s/d	91,000		82,000
020 KAPLING PURI	AV	074	262,000 s/d	308,000		285,000
020 KAPLING PURI DEPAN	AU	080	73,000 s/d	91,000		82,000
020 KAPLING SERUNI	AV	074	262,000 s/d	308,000		285,000
020 KAPLING UTARA RCS	AV	074	262,000 s/d	308,000		285,000
020 KAVLING DEPAN KORAMIL - PURI	AV	074	262,000 s/d	308,000		285,000
020 KAVLING DEPAN KORAMIL PURI	AV	074	262,000 s/d	308,000		285,000
020 KEDUNG WUNI	AV	074	262,000 s/d	308,000		285,000

KLASIFIKASI DAN BESARNYA NJOP PERMUKAAN BUMI BERUPA TANAH TAHUN 2021

PROPINSI:33-JAWA TENGAH
KAB/KOTA:26-PEKALONGAN

KECAMATAN:130-KEDUNGWUNI
KELURAHAN:014-KEDUNGWUNI TIMUR

BLK NAMA JALAN	KODE ZNT	KELAS BUMI	PENGGOLONGAN NILAI JUAL BUMI (Rupiah/M2)	KET OBJEK PAJAK BUMI NILAI JUAL BUMI (Rupiah/M2)
020 KEDUNGWUNI	AV	074	262,000 s/d 308,000	285,000
020 KEDUNGWUNI TIMUR	AV	074	262,000 s/d 308,000	285,000
020 KOMPLEK PURI SELATAN IV B	AV	074	262,000 s/d 308,000	285,000
020 KRANJI	AV	074	262,000 s/d 308,000	285,000
020 KWAYANGAN	AV	074	262,000 s/d 308,000	285,000
020 NAVIA SENTOSA RESIDENCE	AV	074	262,000 s/d 308,000	285,000
020 PASAR PURI SELATAN	AV	074	262,000 s/d 308,000	285,000
020 PERUM GRIYA WIRANATA	AV	074	262,000 s/d 308,000	285,000
020 PERUM GRIYA WIRANATA INDAH	AV	074	262,000 s/d 308,000	285,000
020 PERUM GRIYA WIRANATA INDAH II	AV	074	262,000 s/d 308,000	285,000
020 PERUM PURI RAYA	AV	074	262,000 s/d 308,000	285,000
020 PERUM PURI SELATAN	AV	074	262,000 s/d 308,000	285,000
020 PERUM PURI SELATAN IA	AV	074	262,000 s/d 308,000	285,000
020 PERUM PURI SELATAN III C NO 1	AV	074	262,000 s/d 308,000	285,000
020 PERUM PURI UTARA	AV	074	262,000 s/d 308,000	285,000
020 PERUM PURI UTARA RAYA A-57	AV	074	262,000 s/d 308,000	285,000
020 PERUMAHAN PURI KDW UTARA	AV	074	262,000 s/d 308,000	285,000
020 PERUMAHAN PURI RAYA UTAMA	AV	074	262,000 s/d 308,000	285,000
020 PISMA - PURI	AU	080	73,000 s/d 91,000	82,000
020 PODO KEDUNGWUNI	AV	074	262,000 s/d 308,000	285,000
020 PRI SELATAN II A	AV	074	262,000 s/d 308,000	285,000
020 PUIRI UTARA I A	AV	074	262,000 s/d 308,000	285,000
020 PURI	AV	074	262,000 s/d 308,000	285,000
020 PURI GRIYA PERMAI	AU	080	73,000 s/d 91,000	82,000
020 PURI GRIYA PERMAI	AV	074	262,000 s/d 308,000	285,000
020 PURI RAYA PERMAI	AV	074	262,000 s/d 308,000	285,000
020 PURI GRIYA	AV	074	262,000 s/d 308,000	285,000
020 PURI GRIYA PEERMAI SAWAH	AU	080	73,000 s/d 91,000	82,000
020 PURI GRIYA PERMAI	AU	080	73,000 s/d 91,000	82,000
020 PURI GRIYA PERMAI	AV	074	262,000 s/d 308,000	285,000
020 PURI GRIYA PERMAI 2B / 33	AV	074	262,000 s/d 308,000	285,000
020 PURI GRIYA PERMAI IIA NO.62	AV	074	262,000 s/d 308,000	285,000
020 PURI GRIYA PERMAI NO. 49	AV	074	262,000 s/d 308,000	285,000
020 PURI GRIYA PERMAI SAWAH	AU	080	73,000 s/d 91,000	82,000
020 PURI GRIYA PERMAI UTARA 2B /3	AV	074	262,000 s/d 308,000	285,000
020 PURI GRIYA PERMAI [SAWAH]	AV	074	262,000 s/d 308,000	285,000
020 PURI KAPILNG	AV	074	262,000 s/d 308,000	285,000
020 PURI KAPLING	AV	074	262,000 s/d 308,000	285,000
020 PURI KAPLING DEPAN KORAMIL	AV	074	262,000 s/d 308,000	285,000
020 PURI RAYA	AV	074	262,000 s/d 308,000	285,000
020 PURI RAYA 590	AV	074	262,000 s/d 308,000	285,000
020 PURI RAYA A	AV	074	262,000 s/d 308,000	285,000
020 PURI RAYA A 32	AV	074	262,000 s/d 308,000	285,000
020 PURI RAYA A NO 48	AV	074	262,000 s/d 308,000	285,000
020 PURI RAYA A-51	AV	074	262,000 s/d 308,000	285,000
020 PURI RAYA B	AV	074	262,000 s/d 308,000	285,000
020 PURI RAYA B NO.22	AV	074	262,000 s/d 308,000	285,000
020 PURI RAYA B NO.26	AV	074	262,000 s/d 308,000	285,000
020 PURI RAYA B.24	AV	074	262,000 s/d 308,000	285,000
020 PURI RAYA B/28	AV	074	262,000 s/d 308,000	285,000
020 PURI RAYA BLOK C	AV	074	262,000 s/d 308,000	285,000
020 PURI RAYA BLOK C-19	AV	074	262,000 s/d 308,000	285,000

KLASIFIKASI DAN BESARNYA NJOP PERMUKAAN BUMI BERUPA TANAH TAHUN 2021

PROPINSI:33-JAWA TENGAH
KAB/KOTA:26-PEKALONGAN

KECAMATAN:130-KEDUNGWUNI
KELURAHAN:014-KEDUNGWUNI TIMUR

BLK NAMA JALAN	KODE ZNT	KELAS BUMI	PENGGOLONGAN NILAI JUAL BUMI (Rupiah/M2)	KET OBJEK PAJAK BUMI NILAI JUAL BUMI (Rupiah/M2)
020 PURI RAYA BLOK NO 25	AV	074	262,000 s/d 308,000	285,000
020 PURI RAYA C	AV	074	262,000 s/d 308,000	285,000
020 PURI RAYA C.16	AV	074	262,000 s/d 308,000	285,000
020 PURI RAYA C/6	AV	074	262,000 s/d 308,000	285,000
020 PURI RAYA GRIYA PERMAI	AV	074	262,000 s/d 308,000	285,000
020 PURI RAYA I C	AV	074	262,000 s/d 308,000	285,000
020 PURI RAYA PERMAI	AV	074	262,000 s/d 308,000	285,000
020 PURI RAYA UTAMA	AV	074	262,000 s/d 308,000	285,000
020 PURI RAYA-B	AV	074	262,000 s/d 308,000	285,000
020 PURI SAWAH	AU	080	73,000 s/d 91,000	82,000
020 PURI SAWAH	AV	074	262,000 s/d 308,000	285,000
020 PURI SEL II C	AV	074	262,000 s/d 308,000	285,000
020 PURI SEL III A	AV	074	262,000 s/d 308,000	285,000
020 PURI SEL III B	AV	074	262,000 s/d 308,000	285,000
020 PURI SEL III C	AV	074	262,000 s/d 308,000	285,000
020 PURI SEL IV A	AV	074	262,000 s/d 308,000	285,000
020 PURI SELATAN	AV	074	262,000 s/d 308,000	285,000
020 PURI SELATAN III A	AV	074	262,000 s/d 308,000	285,000
020 PURI SELATAN 11 ~ A. 71	AV	074	262,000 s/d 308,000	285,000
020 PURI SELATAN 1A	AV	074	262,000 s/d 308,000	285,000
020 PURI SELATAN 1B/15	AV	074	262,000 s/d 308,000	285,000
020 PURI SELATAN 3C NO. 33	AV	074	262,000 s/d 308,000	285,000
020 PURI SELATAN I A	AV	074	262,000 s/d 308,000	285,000
020 PURI SELATAN I-A	AV	074	262,000 s/d 308,000	285,000
020 PURI SELATAN I/B NO.44	AV	074	262,000 s/d 308,000	285,000
020 PURI SELATAN IA	AV	074	262,000 s/d 308,000	285,000
020 PURI SELATAN IA NO.45	AV	074	262,000 s/d 308,000	285,000
020 PURI SELATAN IA-78 NO 456	AV	074	262,000 s/d 308,000	285,000
020 PURI SELATAN IA.NO.303	AV	074	262,000 s/d 308,000	285,000
020 PURI SELATAN IC	AV	074	262,000 s/d 308,000	285,000
020 PURI SELATAN IC/22	AV	074	262,000 s/d 308,000	285,000
020 PURI SELATAN II	AV	074	262,000 s/d 308,000	285,000
020 PURI SELATAN II A	AV	074	262,000 s/d 308,000	285,000
020 PURI SELATAN II A / 72	AV	074	262,000 s/d 308,000	285,000
020 PURI SELATAN II B	AV	074	262,000 s/d 308,000	285,000
020 PURI SELATAN II B.52	AV	074	262,000 s/d 308,000	285,000
020 PURI SELATAN II C	AV	074	262,000 s/d 308,000	285,000
020 PURI SELATAN II C/11	AV	074	262,000 s/d 308,000	285,000
020 PURI SELATAN II NO. 79	AV	074	262,000 s/d 308,000	285,000
020 PURI SELATAN II ~ A. 73	AV	074	262,000 s/d 308,000	285,000
020 PURI SELATAN II-A	AV	074	262,000 s/d 308,000	285,000
020 PURI SELATAN II.B	AV	074	262,000 s/d 308,000	285,000
020 PURI SELATAN II.C	AV	074	262,000 s/d 308,000	285,000
020 PURI SELATAN IIA	AV	074	262,000 s/d 308,000	285,000
020 PURI SELATAN IIB	AV	074	262,000 s/d 308,000	285,000
020 PURI SELATAN IIC	AV	074	262,000 s/d 308,000	285,000
020 PURI SELATAN IIC-7	AV	074	262,000 s/d 308,000	285,000
020 PURI SELATAN III	AV	074	262,000 s/d 308,000	285,000
020 PURI SELATAN III A	AV	074	262,000 s/d 308,000	285,000
020 PURI SELATAN III B	AV	074	262,000 s/d 308,000	285,000
020 PURI SELATAN III C	AV	074	262,000 s/d 308,000	285,000
020 PURI SELATAN III C / 23	AV	074	262,000 s/d 308,000	285,000

KLASIFIKASI DAN BESARNYA NJOP PERMUKAAN BUMI BERUPA TANAH TAHUN 2021

PROPINSI:33-JAWA TENGAH
KAB/KOTA:26-PEKALONGAN

KECAMATAN:130-KEDUNGWUNI
KELURAHAN:014-KEDUNGWUNI TIMUR

BLK	NAMA JALAN	KODE ZNT	KELAS BUMI	PENGGOLONGAN NILAI JUAL BUMI (Rupiah/M2)	KET OBJEK PAJAK BUMI NILAI JUAL BUMI (Rupiah/M2)
020	PURI SELATAN III C / 24	AV	074	262,000 s/d 308,000	285,000
020	PURI SELATAN III C NO. 17	AV	074	262,000 s/d 308,000	285,000
020	PURI SELATAN III-A	AV	074	262,000 s/d 308,000	285,000
020	PURI SELATAN III-B NO 56	AV	074	262,000 s/d 308,000	285,000
020	PURI SELATAN III-B NO.46	AV	074	262,000 s/d 308,000	285,000
020	PURI SELATAN III-C	AV	074	262,000 s/d 308,000	285,000
020	PURI SELATAN III.A	AV	074	262,000 s/d 308,000	285,000
020	PURI SELATAN III.B	AV	074	262,000 s/d 308,000	285,000
020	PURI SELATAN III.B-59	AV	074	262,000 s/d 308,000	285,000
020	PURI SELATAN III/A.68	AV	074	262,000 s/d 308,000	285,000
020	PURI SELATAN IIIA	AV	074	262,000 s/d 308,000	285,000
020	PURI SELATAN IIIB	AV	074	262,000 s/d 308,000	285,000
020	PURI SELATAN IIIB 38	AV	074	262,000 s/d 308,000	285,000
020	PURI SELATAN IV	AV	074	262,000 s/d 308,000	285,000
020	PURI SELATAN IV / 4	AV	074	262,000 s/d 308,000	285,000
020	PURI SELATAN IV / A	AV	074	262,000 s/d 308,000	285,000
020	PURI SELATAN IV B	AV	074	262,000 s/d 308,000	285,000
020	PURI SELATAN IV B NO.674	AV	074	262,000 s/d 308,000	285,000
020	PURI SELATAN IV B NO.675	AV	074	262,000 s/d 308,000	285,000
020	PURI SELATAN IV B NO.676	AV	074	262,000 s/d 308,000	285,000
020	PURI SELATAN IV B NO.677	AV	074	262,000 s/d 308,000	285,000
020	PURI SELATAN IV B NO.678	AV	074	262,000 s/d 308,000	285,000
020	PURI SELATAN IV B NO.679	AV	074	262,000 s/d 308,000	285,000
020	PURI SELATAN IV C	AV	074	262,000 s/d 308,000	285,000
020	PURI SELATAN IV-A	AV	074	262,000 s/d 308,000	285,000
020	PURI SELATAN IV-B	AV	074	262,000 s/d 308,000	285,000
020	PURI SELATAN IV.B	AV	074	262,000 s/d 308,000	285,000
020	PURI SELATAN IV.C	AV	074	262,000 s/d 308,000	285,000
020	PURI SELATAN IV/A	AV	074	262,000 s/d 308,000	285,000
020	PURI SELATAN IVA	AV	074	262,000 s/d 308,000	285,000
020	PURI SELATAN IVB	AU	080	73,000 s/d 91,000	82,000
020	PURI SELATAN T.B NO.50	AV	074	262,000 s/d 308,000	285,000
020	PURI SELATAN VI B NO.673	AV	074	262,000 s/d 308,000	285,000
020	PURI UATARA III C	AV	074	262,000 s/d 308,000	285,000
020	PURI UTAMA	AV	074	262,000 s/d 308,000	285,000
020	PURI UTAMA NO 50	AV	074	262,000 s/d 308,000	285,000
020	PURI UTAMA NO. 62	AV	074	262,000 s/d 308,000	285,000
020	PURI UTARA	AV	074	262,000 s/d 308,000	285,000
020	PURI UTARA 11B NO 54	AV	074	262,000 s/d 308,000	285,000
020	PURI UTARA 1A	AV	074	262,000 s/d 308,000	285,000
020	PURI UTARA 2 B NO 48	AV	074	262,000 s/d 308,000	285,000
020	PURI UTARA 3 B	AV	074	262,000 s/d 308,000	285,000
020	PURI UTARA BLOK 3B/33	AV	074	262,000 s/d 308,000	285,000
020	PURI UTARA I A	AV	074	262,000 s/d 308,000	285,000
020	PURI UTARA I B	AV	074	262,000 s/d 308,000	285,000
020	PURI UTARA I C	AV	074	262,000 s/d 308,000	285,000
020	PURI UTARA I-B NO.35	AV	074	262,000 s/d 308,000	285,000
020	PURI UTARA I.C	AV	074	262,000 s/d 308,000	285,000
020	PURI UTARA IA/34	AV	074	262,000 s/d 308,000	285,000
020	PURI UTARA IB	AV	074	262,000 s/d 308,000	285,000
020	PURI UTARA IC	AV	074	262,000 s/d 308,000	285,000
020	PURI UTARA IC / 17	AV	074	262,000 s/d 308,000	285,000

KLASIFIKASI DAN BESARNYA NJOP PERMUKAAN BUMI BERUPA TANAH TAHUN 2021

PROPINSI:33-JAWA TENGAH
KAB/KOTA:26-PEKALONGAN

KECAMATAN:130-KEDUNGWUNI
KELURAHAN:014-KEDUNGWUNI TIMUR

BLK NAMA JALAN	KODE ZNT	KELAS BUMI	PENGGOLONGAN NILAI JUAL BUMI (Rupiah/M2)	KET OBJEK PAJAK BUMI NILAI JUAL BUMI (Rupiah/M2)
020 PURI UTARA IC NO 21	AV	074	262,000 s/d 308,000	285,000
020 PURI UTARA IC NO 5	AV	074	262,000 s/d 308,000	285,000
020 PURI UTARA IC/6	AV	074	262,000 s/d 308,000	285,000
020 PURI UTARA II A	AV	074	262,000 s/d 308,000	285,000
020 PURI UTARA II A 60	AV	074	262,000 s/d 308,000	285,000
020 PURI UTARA II A 64	AV	074	262,000 s/d 308,000	285,000
020 PURI UTARA II B	AV	074	262,000 s/d 308,000	285,000
020 PURI UTARA II B 36	AV	074	262,000 s/d 308,000	285,000
020 PURI UTARA II B 38	AV	074	262,000 s/d 308,000	285,000
020 PURI UTARA II B 40	AV	074	262,000 s/d 308,000	285,000
020 PURI UTARA II B 42	AV	074	262,000 s/d 308,000	285,000
020 PURI UTARA II B 44	AV	074	262,000 s/d 308,000	285,000
020 PURI UTARA II C	AV	074	262,000 s/d 308,000	285,000
020 PURI UTARA II C / 11	AV	074	262,000 s/d 308,000	285,000
020 PURI UTARA II C / 13	AV	074	262,000 s/d 308,000	285,000
020 PURI UTARA II C / 23	AV	074	262,000 s/d 308,000	285,000
020 PURI UTARA II C /10	AV	074	262,000 s/d 308,000	285,000
020 PURI UTARA II C /19	AV	074	262,000 s/d 308,000	285,000
020 PURI UTARA II C /21	AV	074	262,000 s/d 308,000	285,000
020 PURI UTARA II C /5	AV	074	262,000 s/d 308,000	285,000
020 PURI UTARA II C NO 11	AV	074	262,000 s/d 308,000	285,000
020 PURI UTARA II C NO.8	AV	074	262,000 s/d 308,000	285,000
020 PURI UTARA II C/ 12	AV	074	262,000 s/d 308,000	285,000
020 PURI UTARA II C/ 2	AV	074	262,000 s/d 308,000	285,000
020 PURI UTARA II C/ 26	AV	074	262,000 s/d 308,000	285,000
020 PURI UTARA II C/7	AV	074	262,000 s/d 308,000	285,000
020 PURI UTARA II C/9	AV	074	262,000 s/d 308,000	285,000
020 PURI UTARA IIA	AV	074	262,000 s/d 308,000	285,000
020 PURI UTARA IIA/68	AV	074	262,000 s/d 308,000	285,000
020 PURI UTARA IIB	AV	074	262,000 s/d 308,000	285,000
020 PURI UTARA IIB NO 32	AV	074	262,000 s/d 308,000	285,000
020 PURI UTARA IIB NO 53	AV	074	262,000 s/d 308,000	285,000
020 PURI UTARA IIB NO.44	AV	074	262,000 s/d 308,000	285,000
020 PURI UTARA IIB/34	AV	074	262,000 s/d 308,000	285,000
020 PURI UTARA IIC / 15	AV	074	262,000 s/d 308,000	285,000
020 PURI UTARA III A	AV	074	262,000 s/d 308,000	285,000
020 PURI UTARA III B	AV	074	262,000 s/d 308,000	285,000
020 PURI UTARA III C	AV	074	262,000 s/d 308,000	285,000
020 PURI UTARA III C/ 14	AV	074	262,000 s/d 308,000	285,000
020 PURI UTARA III.A / 71-73	AV	074	262,000 s/d 308,000	285,000
020 PURI UTARA IIIA	AV	074	262,000 s/d 308,000	285,000
020 PURI UTARA IIIIB NO.34	AV	074	262,000 s/d 308,000	285,000
020 PURI UTARA IIIC	AV	074	262,000 s/d 308,000	285,000
020 PURI UTARA IIIC NO 27	AV	074	262,000 s/d 308,000	285,000
020 PURI UTATARA I A	AV	074	262,000 s/d 308,000	285,000
020 PURIM UTARA I C	AV	074	262,000 s/d 308,000	285,000
020 PURISAWAH	AU	080	73,000 s/d 91,000	82,000
020 PURU SELATAN II	AV	074	262,000 s/d 308,000	285,000
020 RCS GARDEN	AV	074	262,000 s/d 308,000	285,000
020 RCS GARDEN A	AV	074	262,000 s/d 308,000	285,000
020 ROWO KEMBU	AV	074	262,000 s/d 308,000	285,000
020 ROWOKEMBU	AV	074	262,000 s/d 308,000	285,000

KLASIFIKASI DAN BESARNYA NJOP PERMUKAAN BUMI BERUPA TANAH TAHUN 2021

PROPINSI:33-JAWA TENGAH
KAB/KOTA:26-PEKALONGAN

KECAMATAN:130-KEDUNGWUNI
KELURAHAN:014-KEDUNGWUNI TIMUR

BLK NAMA JALAN	KODE ZNT	KELAS BUMI	PENGGOLONGAN NILAI JUAL BUMI (Rupiah/M2)	KET OBJEK PAJAK BUMI NILAI JUAL BUMI (Rupiah/M2)
020 RSC GARDEN B	AV	074	262,000 s/d 308,000	285,000
020 SAWAH PURI	AU	080	73,000 s/d 91,000	82,000
020 SAWAH BLOK 019	AV	074	262,000 s/d 308,000	285,000
020 SAWAH BLOK 020	AU	080	73,000 s/d 91,000	82,000
020 SAWAH BLOK 020	AV	074	262,000 s/d 308,000	285,000
020 SAWAH PURI	AU	080	73,000 s/d 91,000	82,000
020 SELATAN PURI UTAMA	AV	074	262,000 s/d 308,000	285,000
020 [PURI GRIYA PERMAI	AV	074	262,000 s/d 308,000	285,000
020 [PURI UTARA III C	AV	074	262,000 s/d 308,000	285,000
021 BANYU URIP ALIT	AW	083	31,000 s/d 41,000	36,000
021 BLOK SAWAH CAPGAWEN UTARA	AW	083	31,000 s/d 41,000	36,000
021 KAPLING	AV	074	262,000 s/d 308,000	285,000
021 KAPLING	AW	083	31,000 s/d 41,000	36,000
021 KAPLING BLOK 021	AV	074	262,000 s/d 308,000	285,000
021 KP RT BLOK 021	AV	074	262,000 s/d 308,000	285,000
021 PURI NUTARA III C	AV	074	262,000 s/d 308,000	285,000
021 PURI UTARA	AV	074	262,000 s/d 308,000	285,000
021 PURI UTARA	AW	083	31,000 s/d 41,000	36,000
021 PURI UTARA BLOK 021	AV	074	262,000 s/d 308,000	285,000
021 PURI UTARA II C	AV	074	262,000 s/d 308,000	285,000
021 PURI UTARA III A	AV	074	262,000 s/d 308,000	285,000
021 PURI UTARA III B	AV	074	262,000 s/d 308,000	285,000
021 PURI UTARA III C	AV	074	262,000 s/d 308,000	285,000
021 PURI UTARA III C	AW	083	31,000 s/d 41,000	36,000
021 SAWAH	AW	083	31,000 s/d 41,000	36,000
021 SAWAH BLOK	AW	083	31,000 s/d 41,000	36,000
021 SAWAH BLOK 021	AW	083	31,000 s/d 41,000	36,000
022 C G I ERSIDENCE	AV	074	262,000 s/d 308,000	285,000
022 C G I RESICENCE	AV	074	262,000 s/d 308,000	285,000
022 C G I RESIDENCE	AV	074	262,000 s/d 308,000	285,000
022 CGI RESIDENCE BARU	AV	074	262,000 s/d 308,000	285,000
022 DARAT BLOK 022	AV	074	262,000 s/d 308,000	285,000
022 DARATM BLOK 022	AV	074	262,000 s/d 308,000	285,000
022 JL CAPGAWEN UTARA	AX	081	55,000 s/d 73,000	64,000
022 JL PISMA 6	AV	074	262,000 s/d 308,000	285,000
022 JL PISMA BLOK I	AV	074	262,000 s/d 308,000	285,000
022 JL PISMA GRIYA PERMAI N NO 21	AV	074	262,000 s/d 308,000	285,000
022 JL PISMA GRIYA PERMAI N NO 9	AV	074	262,000 s/d 308,000	285,000
022 JL PISMA V BLOK D-16	AV	074	262,000 s/d 308,000	285,000
022 JL RAY PISMA BLOK A NO.6	AV	074	262,000 s/d 308,000	285,000
022 JL RAYA CAPGAWEN	AX	081	55,000 s/d 73,000	64,000
022 JL RAYA CAPGAWEN TIMUR	AV	074	262,000 s/d 308,000	285,000
022 JL RAYA CAPGAWEN TIMUR	AX	081	55,000 s/d 73,000	64,000
022 JL.PISMA GRIYA PERMAI A-40	AV	074	262,000 s/d 308,000	285,000
022 JL.PISMA I-PISMA GRIYA PERMAI	AV	074	262,000 s/d 308,000	285,000
022 KP RT	AV	074	262,000 s/d 308,000	285,000
022 PERUM PISMA BLOK	AV	074	262,000 s/d 308,000	285,000
022 PERUM PISMA GRIYA PERMAI	AV	074	262,000 s/d 308,000	285,000
022 PERUM PISMA V	AV	074	262,000 s/d 308,000	285,000
022 PERUM RESIDEN	AV	074	262,000 s/d 308,000	285,000
022 PISM A GRIYA PERMAI	AV	074	262,000 s/d 308,000	285,000
022 PISMA	AV	074	262,000 s/d 308,000	285,000

KLASIFIKASI DAN BESARNYA NJOP PERMUKAAN BUMI BERUPA TANAH TAHUN 2021

PROPINSI:33-JAWA TENGAH
KAB/KOTA:26-PEKALONGAN

KECAMATAN:130-KEDUNGWUNI
KELURAHAN:014-KEDUNGWUNI TIMUR

BLK NAMA JALAN	KODE KELAS		PENGGOLONGAN		KET NILAI JUAL
	ZNT	BUMI	NILAI JUAL BUMI	(Rupiah/M2)	OBJEK PAJAK BUMI
(Rupiah/M2)					
022 PISMA 7 BLOK G NO 31	AV	074	262,000 s/d	308,000	285,000
022 PISMA BLOK E.25	AV	074	262,000 s/d	308,000	285,000
022 PISMA GAJAH PUTRA	AV	074	262,000 s/d	308,000	285,000
022 PISMA GIYA PERMAI	AV	074	262,000 s/d	308,000	285,000
022 PISMA GRIYA PERMAI	AV	074	262,000 s/d	308,000	285,000
022 PISMA GRIYA PERMAI A ~ 07	AV	074	262,000 s/d	308,000	285,000
022 PISMA GRIYA PERMAI G ~ 05	AV	074	262,000 s/d	308,000	285,000
022 PISMA GRIYA PERMAI G. 04	AV	074	262,000 s/d	308,000	285,000
022 PISMA GRIYA PERMAI A ~ 10	AV	074	262,000 s/d	308,000	285,000
022 PISMA GRIYA PERMAI A ~ 12	AV	074	262,000 s/d	308,000	285,000
022 PISMA GRIYA PERMAI A ~ 14	AV	074	262,000 s/d	308,000	285,000
022 PISMA GRIYA PERMAI A ~ 15	AV	074	262,000 s/d	308,000	285,000
022 PISMA GRIYA PERMAI A ~ 17	AV	074	262,000 s/d	308,000	285,000
022 PISMA GRIYA PERMAI A ~ 18	AV	074	262,000 s/d	308,000	285,000
022 PISMA GRIYA PERMAI A ~ 19	AV	074	262,000 s/d	308,000	285,000
022 PISMA GRIYA PERMAI A ~ 20	AV	074	262,000 s/d	308,000	285,000
022 PISMA GRIYA PERMAI A ~ 02	AV	074	262,000 s/d	308,000	285,000
022 PISMA GRIYA PERMAI A ~ 03	AV	074	262,000 s/d	308,000	285,000
022 PISMA GRIYA PERMAI A ~ 04	AV	074	262,000 s/d	308,000	285,000
022 PISMA GRIYA PERMAI A ~ 05	AV	074	262,000 s/d	308,000	285,000
022 PISMA GRIYA PERMAI A ~ 08	AV	074	262,000 s/d	308,000	285,000
022 PISMA GRIYA PERMAI A ~ 09	AV	074	262,000 s/d	308,000	285,000
022 PISMA GRIYA PERMAI A-11	AV	074	262,000 s/d	308,000	285,000
022 PISMA GRIYA PERMAI BLOK A/16	AV	074	262,000 s/d	308,000	285,000
022 PISMA GRIYA PERMAI G ~ 11	AV	074	262,000 s/d	308,000	285,000
022 PISMA GRIYA PERMAI G ~ 03	AV	074	262,000 s/d	308,000	285,000
022 PISMA GRIYA PERMAI G ~ 07	AV	074	262,000 s/d	308,000	285,000
022 PISMA GRIYA PERMAI G ~ 09	AV	074	262,000 s/d	308,000	285,000
022 PISMA GRIYA PERMAI N ~ 02	AV	074	262,000 s/d	308,000	285,000
022 PISMA GRIYA PERMAI N ~ 06	AV	074	262,000 s/d	308,000	285,000
022 PISMA GRIYA PERMAI N ~ 08	AV	074	262,000 s/d	308,000	285,000
022 PISMA GRIYA PERMAI A-22	AV	074	262,000 s/d	308,000	285,000
022 PISMA GRIYA PERMAI A-23	AV	074	262,000 s/d	308,000	285,000
022 PISMA GRIYA PERMAI A-24	AV	074	262,000 s/d	308,000	285,000
022 PISMA GRIYA PERMAI A-26	AV	074	262,000 s/d	308,000	285,000
022 PISMA GRIYA PERMAI A-28	AV	074	262,000 s/d	308,000	285,000
022 PISMA GRIYA PERMAI A-30	AV	074	262,000 s/d	308,000	285,000
022 PISMA GRIYA PERMAI A-32	AV	074	262,000 s/d	308,000	285,000
022 PISMA GRIYA PERMAI A-33	AV	074	262,000 s/d	308,000	285,000
022 PISMA GRIYA PERMAI A-34	AV	074	262,000 s/d	308,000	285,000
022 PISMA GRIYA PERMAI A-35	AV	074	262,000 s/d	308,000	285,000
022 PISMA GRIYA PERMAI A-36	AV	074	262,000 s/d	308,000	285,000
022 PISMA GRIYA PERMAI A-37	AV	074	262,000 s/d	308,000	285,000
022 PISMA GRIYA PERMAI A-38	AV	074	262,000 s/d	308,000	285,000
022 PISMA GRIYA PERMAI A-39	AV	074	262,000 s/d	308,000	285,000
022 PISMA GRIYA PERMAI A-41	AV	074	262,000 s/d	308,000	285,000
022 PISMA GRIYA PERMAI A-42	AV	074	262,000 s/d	308,000	285,000
022 PISMA GRIYA PERMAI A-43	AV	074	262,000 s/d	308,000	285,000
022 PISMA GRIYA PERMAI B/24	AV	074	262,000 s/d	308,000	285,000
022 PISMA GRIYA PERMAI BLOK	AV	074	262,000 s/d	308,000	285,000
022 PISMA GRIYA PERMAI BLOK K-2	AV	074	262,000 s/d	308,000	285,000
022 PISMA GRIYA PERMAI D-01	AV	074	262,000 s/d	308,000	285,000

KLASIFIKASI DAN BESARNYA NJOP PERMUKAAN BUMI BERUPA TANAH TAHUN 2021

PROPINSI:33-JAWA TENGAH
KAB/KOTA:26-PEKALONGAN

KECAMATAN:130-KEDUNGWUNI
KELURAHAN:014-KEDUNGWUNI TIMUR

BLK NAMA JALAN	KODE ZNT	KELAS BUMI	PENGGOLONGAN NILAI JUAL BUMI (Rupiah/M2)	KET OBJEK PAJAK BUMI NILAI JUAL BUMI (Rupiah/M2)
022 PISMA GRIYA PERMAI D-02	AV	074	262,000 s/d 308,000	285,000
022 PISMA GRIYA PERMAI D-03	AV	074	262,000 s/d 308,000	285,000
022 PISMA GRIYA PERMAI D-04	AV	074	262,000 s/d 308,000	285,000
022 PISMA GRIYA PERMAI D-05	AV	074	262,000 s/d 308,000	285,000
022 PISMA GRIYA PERMAI D-06	AV	074	262,000 s/d 308,000	285,000
022 PISMA GRIYA PERMAI D-07	AV	074	262,000 s/d 308,000	285,000
022 PISMA GRIYA PERMAI D-08	AV	074	262,000 s/d 308,000	285,000
022 PISMA GRIYA PERMAI D-09	AV	074	262,000 s/d 308,000	285,000
022 PISMA GRIYA PERMAI D-10	AV	074	262,000 s/d 308,000	285,000
022 PISMA GRIYA PERMAI D-11	AV	074	262,000 s/d 308,000	285,000
022 PISMA GRIYA PERMAI D-12	AV	074	262,000 s/d 308,000	285,000
022 PISMA GRIYA PERMAI D-14	AV	074	262,000 s/d 308,000	285,000
022 PISMA GRIYA PERMAI D-15	AV	074	262,000 s/d 308,000	285,000
022 PISMA GRIYA PERMAI D-17	AV	074	262,000 s/d 308,000	285,000
022 PISMA GRIYA PERMAI D-18	AV	074	262,000 s/d 308,000	285,000
022 PISMA GRIYA PERMAI D-19	AV	074	262,000 s/d 308,000	285,000
022 PISMA GRIYA PERMAI D-20	AV	074	262,000 s/d 308,000	285,000
022 PISMA GRIYA PERMAI D-21	AV	074	262,000 s/d 308,000	285,000
022 PISMA GRIYA PERMAI D-22	AV	074	262,000 s/d 308,000	285,000
022 PISMA GRIYA PERMAI D-23	AV	074	262,000 s/d 308,000	285,000
022 PISMA GRIYA PERMAI D-24	AV	074	262,000 s/d 308,000	285,000
022 PISMA GRIYA PERMAI D-25	AV	074	262,000 s/d 308,000	285,000
022 PISMA GRIYA PERMAI D-26	AV	074	262,000 s/d 308,000	285,000
022 PISMA GRIYA PERMAI D-27	AV	074	262,000 s/d 308,000	285,000
022 PISMA GRIYA PERMAI E-02	AV	074	262,000 s/d 308,000	285,000
022 PISMA GRIYA PERMAI E-19	AV	074	262,000 s/d 308,000	285,000
022 PISMA GRIYA PERMAI E.15	AV	074	262,000 s/d 308,000	285,000
022 PISMA GRIYA PERMAI F.7	AV	074	262,000 s/d 308,000	285,000
022 PISMA GRIYA PERMAI G NO 6	AV	074	262,000 s/d 308,000	285,000
022 PISMA GRIYA PERMAI G ~ 02	AV	074	262,000 s/d 308,000	285,000
022 PISMA GRIYA PERMAI I/22	AV	074	262,000 s/d 308,000	285,000
022 PISMA GRIYA PERMAI J.18	AV	074	262,000 s/d 308,000	285,000
022 PISMA GRIYA PERMAI N ~ 04	AV	074	262,000 s/d 308,000	285,000
022 PISMA GRIYA PERMAI XV M-04	AV	074	262,000 s/d 308,000	285,000
022 PISMA GRIYA PERMSAI	AV	074	262,000 s/d 308,000	285,000
022 PISMA GRIYA PERMAI	AV	074	262,000 s/d 308,000	285,000
022 PSMA GRIYA PERMAI	AV	074	262,000 s/d 308,000	285,000
022 SAWAH BLOK 002	AX	081	55,000 s/d 73,000	64,000
022 SAWAH BLOK 022	AV	074	262,000 s/d 308,000	285,000
022 SAWAH BLOK 022	AX	081	55,000 s/d 73,000	64,000
023 CAPGAWEN TIMUR	AZ	074	262,000 s/d 308,000	285,000
023 DK CAPGAWEN TIMUR	AY	081	55,000 s/d 73,000	64,000
023 DK CAPGAWEN TIMUR	AZ	074	262,000 s/d 308,000	285,000
023 DK PRAWASAN TIMUR	AY	081	55,000 s/d 73,000	64,000
023 DK. PRAWASAN TIMUR	AY	081	55,000 s/d 73,000	64,000
023 DK.CAPGAWEN TIMUR	AZ	074	262,000 s/d 308,000	285,000
023 DK.CAPGWEN TIMUR	AZ	074	262,000 s/d 308,000	285,000
023 DUKUH CAPGAWEN TIMUR	AY	081	55,000 s/d 73,000	64,000
023 DUKUH CAPGAWEN TIMUR	AZ	074	262,000 s/d 308,000	285,000
023 DUKUH KURI'AN	AY	081	55,000 s/d 73,000	64,000
023 JL CAPGAWEN-PAGUMENGAN	AZ	074	262,000 s/d 308,000	285,000
023 JL CAPGAWEN-PAGUMENGAN MAS	AZ	074	262,000 s/d 308,000	285,000

KLASIFIKASI DAN BESARNYA NJOP PERMUKAAN BUMI BERUPA TANAH TAHUN 2021

PROPINSI:33-JAWA TENGAH
KAB/KOTA:26-PEKALONGAN

KECAMATAN:130-KEDUNGWUNI
KELURAHAN:014-KEDUNGWUNI TIMUR

BLK NAMA JALAN	KODE KELAS		PENGGOLONGAN		KET NILAI JUAL OBJEK PAJAK BUMI (Rupiah/M2)
	ZNT	BUMI	NILAI JUAL BUMI (Rupiah/M2)		
023 JL KEDUNGWUNI KARANGDADAP	AZ	074	262,000 s/d	308,000	285,000
023 JL KEDUNGWUNI-PAGUMENGAN MAS	AZ	074	262,000 s/d	308,000	285,000
023 JL RAYA CAPGAWEN	AZ	074	262,000 s/d	308,000	285,000
023 JL. CAPGAWEN-PAGUMENGAN	AZ	074	262,000 s/d	308,000	285,000
023 KAVLING CAPGAWEN TIMUR	AZ	074	262,000 s/d	308,000	285,000
023 KP RT	AY	081	55,000 s/d	73,000	64,000
023 PRAWASAN TIMUR	AY	081	55,000 s/d	73,000	64,000
024 CAPGAWEN	AZ	074	262,000 s/d	308,000	285,000
024 CAPGAWEN	BL	081	55,000 s/d	73,000	64,000
024 CAPGAWEN SELATAN	BL	081	55,000 s/d	73,000	64,000
024 CAPGAWEN UTARA	AZ	074	262,000 s/d	308,000	285,000
024 CAPGAWEN UTARA	BL	081	55,000 s/d	73,000	64,000
024 DK CAPGAWEN SELATAN	AZ	074	262,000 s/d	308,000	285,000
024 DK CAPGAWEN SELATAN	BL	081	55,000 s/d	73,000	64,000
024 DK CAPGAWEN TIMUR JEMBATAN	AZ	074	262,000 s/d	308,000	285,000
024 DK CAPGAWEN UTARA	BL	081	55,000 s/d	73,000	64,000
024 DK PRAWASAN	AZ	074	262,000 s/d	308,000	285,000
024 DK PRAWASAN	BL	081	55,000 s/d	73,000	64,000
024 DK PRAWASAN TIMUR	BL	081	55,000 s/d	73,000	64,000
024 DUKUH CAPGAWEN SELATAN	AZ	074	262,000 s/d	308,000	285,000
024 DUKUH PRAWASAN TIMUR	BL	081	55,000 s/d	73,000	64,000
024 JL CAPGAWEN SELATAN	BL	081	55,000 s/d	73,000	64,000
024 JL CAPGAWEN UTARA	AZ	074	262,000 s/d	308,000	285,000
024 JL RAYA CAPGAWEN	AZ	074	262,000 s/d	308,000	285,000
024 JL RAYA CAPGAWEN TIMUR	AZ	074	262,000 s/d	308,000	285,000
024 JL RAYA CAPGAWEN TIMUR JEMBAT	AZ	074	262,000 s/d	308,000	285,000
024 JL RAYA CAPGAWEN UTARA	AZ	074	262,000 s/d	308,000	285,000
024 JL RAYA TIMUR JEMBATAN	AZ	074	262,000 s/d	308,000	285,000
024 KALPING PRAWASAN TIMUR	BL	081	55,000 s/d	73,000	64,000
024 KAPLING PRAWASAN	BL	081	55,000 s/d	73,000	64,000
024 KAPLING PRAWASAN TIMUR	BL	081	55,000 s/d	73,000	64,000
024 KAPLING TIMUR PASAR HEWAN	BL	081	55,000 s/d	73,000	64,000
024 PRAWASAN TIMUR	BL	081	55,000 s/d	73,000	64,000
024 PRAWASAN TIMUR	BL	081	55,000 s/d	73,000	64,000
024 SAWAH PRAWASAN	BL	081	55,000 s/d	73,000	64,000
025 CAPGAWEN SELATAN	AR	077	142,000 s/d	178,000	160,000
025 DK KEDUNGWUNI	AR	077	142,000 s/d	178,000	160,000
025 DK KEDUNGWUNI	BB	071	426,000 s/d	501,000	464,000
025 DK. KEDUNGWUNI	AR	077	142,000 s/d	178,000	160,000
025 JL KEDUNGWUNI KARANGDADAP	BB	071	426,000 s/d	501,000	464,000
025 JL RAYA	BB	071	426,000 s/d	501,000	464,000
025 JL RAYA CAPGAWEN	BA	076	178,000 s/d	223,000	200,000
025 JL RAYA KEDUNGWUNI	AR	077	142,000 s/d	178,000	160,000
025 JL RAYA KEDUNGWUNI	BA	076	178,000 s/d	223,000	200,000
025 JL RAYA KEDUNGWUNI	BB	071	426,000 s/d	501,000	464,000
025 JL RAYA KEDUNGWUNI	BH	074	262,000 s/d	308,000	285,000
025 JL RAYA KEDUNGWUNI TIMUR	BB	071	426,000 s/d	501,000	464,000
025 JL RAYA KRANJI	BH	074	262,000 s/d	308,000	285,000
025 JL RAYA NO.180	BB	071	426,000 s/d	501,000	464,000
025 KEDUNGWUNI	AR	077	142,000 s/d	178,000	160,000
027 DK KRANJI	BJ	078	114,000 s/d	142,000	128,000
027 DK KANJI	BJ	078	114,000 s/d	142,000	128,000

KLASIFIKASI DAN BESARNYA NJOP PERMUKAAN BUMI BERUPA TANAH TAHUN 2021

PROPINSI:33-JAWA TENGAH
KAB/KOTA:26-PEKALONGAN

KECAMATAN:130-KEDUNGWUNI
KELURAHAN:014-KEDUNGWUNI TIMUR

BLK NAMA JALAN	KODE KELAS		PENGGOLONGAN		KET NILAI JUAL
	ZNT	BUMI	NILAI JUAL BUMI	(Rupiah/M2)	OBJEK PAJAK BUMI
					(Rupiah/M2)
027 DK KP RT	BI	080	73,000 s/d	91,000	82,000
027 DK KP RT	BJ	078	114,000 s/d	142,000	128,000
027 DK KRANJI	BH	074	262,000 s/d	308,000	285,000
027 DK KRANJI	BI	080	73,000 s/d	91,000	82,000
027 DK KRANJI	BJ	078	114,000 s/d	142,000	128,000
027 DUKUH KRANJI	BI	080	73,000 s/d	91,000	82,000
027 DUKUH KRANJI	BJ	078	114,000 s/d	142,000	128,000
027 JL DK KRANJI	BI	080	73,000 s/d	91,000	82,000
027 JL DK KRANJI	BJ	078	114,000 s/d	142,000	128,000
027 JL DUKUH KRANJI	BI	080	73,000 s/d	91,000	82,000
027 JL KP RT	BJ	078	114,000 s/d	142,000	128,000
027 JL KPRT	BJ	078	114,000 s/d	142,000	128,000
027 JL RAYA KRANJI	BH	074	262,000 s/d	308,000	285,000
027 JL RAYA KRANJI	BI	080	73,000 s/d	91,000	82,000
027 KP RT	BJ	078	114,000 s/d	142,000	128,000
027 KP RT KRANJI	BJ	078	114,000 s/d	142,000	128,000
028 DK CAPGAWEN	BC	076	178,000 s/d	223,000	200,000
028 DK CAPGAWEN SELATAN	BC	076	178,000 s/d	223,000	200,000
028 DK CAPGAWEN SELATAN	BH	074	262,000 s/d	308,000	285,000
028 DK CAPGAWEN TIMUR	BC	076	178,000 s/d	223,000	200,000
028 DK CEMPAKA SELATAN	BC	076	178,000 s/d	223,000	200,000
028 DK SIDODADI	BF	077	142,000 s/d	178,000	160,000
028 DK SIDODADI	BG	075	223,000 s/d	262,000	243,000
028 DK SIDODADI	BH	074	262,000 s/d	308,000	285,000
028 DK SIDOSARI	BH	074	262,000 s/d	308,000	285,000
028 DUKUH CAPGAWEN SELATAN	BC	076	178,000 s/d	223,000	200,000
028 DUKUH SIDODADI	BF	077	142,000 s/d	178,000	160,000
028 DUKUH SIDODADI	BG	075	223,000 s/d	262,000	243,000
028 JL CAPGAWEN SELATAN	BC	076	178,000 s/d	223,000	200,000
028 JL DK SIDODADI	BC	076	178,000 s/d	223,000	200,000
028 JL DK SIDODADI	BF	077	142,000 s/d	178,000	160,000
028 JL RAYA KRANJI	BH	074	262,000 s/d	308,000	285,000
028 JL RAYA SIDODADI	BC	076	178,000 s/d	223,000	200,000
028 JL RAYA SIDODADI	BF	077	142,000 s/d	178,000	160,000
028 JL RAYA SIDODADI	BG	075	223,000 s/d	262,000	243,000
028 KAPLING	BC	076	178,000 s/d	223,000	200,000
028 SIDODADI INDAH GANG 2	BF	077	142,000 s/d	178,000	160,000
029 PRAWASAN BARAT	BD	080	73,000 s/d	91,000	82,000
029 CAPGAWEN TIMUR BARAT	BD	080	73,000 s/d	91,000	82,000
029 DK PRAWASAN	BD	080	73,000 s/d	91,000	82,000
029 DK PRAWASAN BARAT	BD	080	73,000 s/d	91,000	82,000
029 DK PRAWASAN	BD	080	73,000 s/d	91,000	82,000
029 DK PRAWASAN BARAT	BD	080	73,000 s/d	91,000	82,000
029 DK. PRAWASAN BARAT	BD	080	73,000 s/d	91,000	82,000
029 DUKUH PRAWASAN BARAT	BD	080	73,000 s/d	91,000	82,000
029 KAPLING PRAWAN BARAT	BD	080	73,000 s/d	91,000	82,000
029 KAPLING PRAWASAN BARAT	BD	080	73,000 s/d	91,000	82,000
029 PRAWASAN BARAT	BD	080	73,000 s/d	91,000	82,000
029 PRAWASAN BARAT	BE	080	73,000 s/d	91,000	82,000
030 PRAWASAN TIMUR	BE	080	73,000 s/d	91,000	82,000
030 DK JAMBE WANGEN	BE	080	73,000 s/d	91,000	82,000
030 DK KURIAN	BE	080	73,000 s/d	91,000	82,000

KLASIFIKASI DAN BESARNYA NJOP PERMUKAAN BUMI BERUPA TANAH TAHUN 2021

PROPINSI:33-JAWA TENGAH
KAB/KOTA:26-PEKALONGAN

KECAMATAN:130-KEDUNGWUNI
KELURAHAN:014-KEDUNGWUNI TIMUR

BLK NAMA JALAN	KODE KELAS		PENGGOLONGAN		KET NILAI JUAL
	ZNT	BUMI	NILAI JUAL BUMI	(Rupiah/M2)	OBJEK PAJAK BUMI
(Rupiah/M2)					
030 DK PRAWASAN BARAT	BE	080	73,000 s/d	91,000	82,000
030 DK PRAWASAN TIMUR	BE	080	73,000 s/d	91,000	82,000
030 DK ROGOBAYAN	BE	080	73,000 s/d	91,000	82,000
030 DK.ROGOBAYAN	BE	080	73,000 s/d	91,000	82,000
030 DUKUH KRANJI	BE	080	73,000 s/d	91,000	82,000
030 DUKUH KURIAN	BE	080	73,000 s/d	91,000	82,000
030 DUKUH PRAWASAN TIMUR	BE	080	73,000 s/d	91,000	82,000
030 DUKUH ROGOBAYAN	BE	080	73,000 s/d	91,000	82,000
030 DUSUN CAPGAWEN UTARA	BE	080	73,000 s/d	91,000	82,000
030 DUSUN ROGOBAYAN	BE	080	73,000 s/d	91,000	82,000
030 JL DESA	BE	080	73,000 s/d	91,000	82,000
030 KURI'AN	BE	080	73,000 s/d	91,000	82,000
030 KURIAN	BE	080	73,000 s/d	91,000	82,000
030 KURIAN PRAWASAN TIMUR	BE	080	73,000 s/d	91,000	82,000
030 PRAWASAN	BE	080	73,000 s/d	91,000	82,000
030 PRAWASAN TIMUR	BE	080	73,000 s/d	91,000	82,000
030 PRAWASAN TIMUR SAWAH	BE	080	73,000 s/d	91,000	82,000
030 ROGOBAYAN	BE	080	73,000 s/d	91,000	82,000
031 DK DUKUH KRANJI	BJ	078	114,000 s/d	142,000	128,000
031 DK KP RT	BJ	078	114,000 s/d	142,000	128,000
031 DK KRANJI	BH	074	262,000 s/d	308,000	285,000
031 DK KRANJI	BI	080	73,000 s/d	91,000	82,000
031 DK KRANJI	BJ	078	114,000 s/d	142,000	128,000
031 DK KRANJU	BI	080	73,000 s/d	91,000	82,000
031 DK. KRANJI	BJ	078	114,000 s/d	142,000	128,000
031 DS KRANJI	BJ	078	114,000 s/d	142,000	128,000
031 DUKUH KRANJI	BJ	078	114,000 s/d	142,000	128,000
031 GG IV-DUKUH KRANJI	BI	080	73,000 s/d	91,000	82,000
031 JL RAYA KRANJI	BH	074	262,000 s/d	308,000	285,000
031 JL RAYA KRANJI	BJ	078	114,000 s/d	142,000	128,000
031 KP RT	BJ	078	114,000 s/d	142,000	128,000
031 KP RT KRANJI	BJ	078	114,000 s/d	142,000	128,000
031 KRANJI	BI	080	73,000 s/d	91,000	82,000
031 KRANJI GANG V	BJ	078	114,000 s/d	142,000	128,000
031 SAWAH BLOK 031	BH	074	262,000 s/d	308,000	285,000
031 SAWAH BLOK 031	BJ	078	114,000 s/d	142,000	128,000

KLASIFIKASI DAN BESARNYA NJOP PERMUKAAN BUMI BERUPA TANAH TAHUN 2021

PROPINSI:33-JAWA TENGAH
KAB/KOTA:26-PEKALONGAN

KECAMATAN:130-KEDUNGWUNI
KELURAHAN:015-PODO

BLK NAMA JALAN	KODE KELAS		PENGGOLONGAN		KET NILAI JUAL
	ZNT	BUMI	NILAI JUAL	BUMI	OBJEK PAJAK BUMI
			(Rupiah/M2)		(Rupiah/M2)
001 JL GANG 9	AI	078	114,000 s/d	142,000	128,000
001 GANG 9	AI	078	114,000 s/d	142,000	128,000
001 JL GANG 10	AG	078	114,000 s/d	142,000	128,000
001 JL GANG 8	AH	078	114,000 s/d	142,000	128,000
001 JL GANG 8	AK	077	142,000 s/d	178,000	160,000
001 JL GANG 9	AH	078	114,000 s/d	142,000	128,000
001 JL GANG 9	AI	078	114,000 s/d	142,000	128,000
001 JL RAYA PODO	AF	073	308,000 s/d	362,000	335,000
001 JL. PODO GANG 9	AH	078	114,000 s/d	142,000	128,000
001 JL. RAYA PODO	AF	073	308,000 s/d	362,000	335,000
001 JLK GANG 9	AH	078	114,000 s/d	142,000	128,000
001 KP RT GANG 10	AG	078	114,000 s/d	142,000	128,000
001 KP RT GANG 10	AI	078	114,000 s/d	142,000	128,000
001 KP RT GANG 3	AI	078	114,000 s/d	142,000	128,000
001 KP RT GANG 8	AH	078	114,000 s/d	142,000	128,000
001 KP RT GANG 9	AG	078	114,000 s/d	142,000	128,000
001 KP RT GANG 9	AH	078	114,000 s/d	142,000	128,000
001 KP RT GANG 9	AI	078	114,000 s/d	142,000	128,000
001 KP RT GG 8	AH	078	114,000 s/d	142,000	128,000
001 KPO RT GANG 10	AI	078	114,000 s/d	142,000	128,000
002 DK PODO BLOK 002	AA	080	73,000 s/d	91,000	82,000
002 DUKUH PODO BLOK 002	AA	080	73,000 s/d	91,000	82,000
002 GANG 2	AD	076	178,000 s/d	223,000	200,000
002 JL GG 2	AD	076	178,000 s/d	223,000	200,000
002 JL RAYA PODO	AF	073	308,000 s/d	362,000	335,000
002 JL RT 004	AA	080	73,000 s/d	91,000	82,000
002 JL RT 010	AC	080	73,000 s/d	91,000	82,000
002 JL RT 010	AO	077	142,000 s/d	178,000	160,000
002 JL RT 011	AE	080	73,000 s/d	91,000	82,000
002 JL STM	AB	077	142,000 s/d	178,000	160,000
002 JL STM	AF	073	308,000 s/d	362,000	335,000
002 JL.RT 04	AA	080	73,000 s/d	91,000	82,000
002 JL.STM	AF	073	308,000 s/d	362,000	335,000
003 GANG 6.8	AK	077	142,000 s/d	178,000	160,000
003 JALAN BALAI DESA	AM	075	223,000 s/d	262,000	243,000
003 JL BALAI DESA	AM	075	223,000 s/d	262,000	243,000
003 JL BALAI DESA 387	AM	075	223,000 s/d	262,000	243,000
003 JL GANG 3	AO	077	142,000 s/d	178,000	160,000
003 JL GANG 5	AL	078	114,000 s/d	142,000	128,000
003 JL GANG 6	AK	077	142,000 s/d	178,000	160,000
003 JL GANG 8	AK	077	142,000 s/d	178,000	160,000
003 JL GG 3	AO	077	142,000 s/d	178,000	160,000
003 JL RAYA PODO	AF	073	308,000 s/d	362,000	335,000
003 JL RT 012	AN	078	114,000 s/d	142,000	128,000
003 JL TEPI PANTAI	AO	077	142,000 s/d	178,000	160,000
003 JL TEPI SUNGAI	AO	077	142,000 s/d	178,000	160,000
003 KP RT GANG 3	AN	078	114,000 s/d	142,000	128,000
003 KP RT GANG 5	AL	078	114,000 s/d	142,000	128,000
003 KP RT GANG 6	AJ	078	114,000 s/d	142,000	128,000
003 KP RT GANG 6	AK	077	142,000 s/d	178,000	160,000
003 KP RT GANG 6	AL	078	114,000 s/d	142,000	128,000
003 KP RT GANG 8	AJ	078	114,000 s/d	142,000	128,000

KLASIFIKASI DAN BESARNYA NJOP PERMUKAAN BUMI BERUPA TANAH TAHUN 2021

PROPINSI:33-JAWA TENGAH
KAB/KOTA:26-PEKALONGAN

KECAMATAN:130-KEDUNGWUNI
KELURAHAN:015-PODO

BLK NAMA JALAN	KODE KELAS		PENGGOLONGAN		KET NILAI JUAL
	ZNT	BUMI	NILAI JUAL BUMI	(Rupiah/M2)	OBJEK PAJAK BUMI
				(Rupiah/M2)	
003 KP RT KIDUL	AP	078	114,000 s/d	142,000	128,000
003 KP RT PODO KIDUL	AP	078	114,000 s/d	142,000	128,000
003 PODO	AF	073	308,000 s/d	362,000	335,000
003 PODO BLOK 003	AK	077	142,000 s/d	178,000	160,000
004 DARAT BLOK 004	AR	081	55,000 s/d	73,000	64,000
004 DK PODO LOR	AI	078	114,000 s/d	142,000	128,000
004 DK PODO LOR	AI	078	114,000 s/d	142,000	128,000
004 DK PODO TENGAH	AI	078	114,000 s/d	142,000	128,000
004 JK KP BARU	AI	078	114,000 s/d	142,000	128,000
004 JL BALAI DESA	AM	075	223,000 s/d	262,000	243,000
004 JL BALAIDESA	AM	075	223,000 s/d	262,000	243,000
004 JL DK PODO TENGAH	AI	078	114,000 s/d	142,000	128,000
004 JL GANG 8	AK	077	142,000 s/d	178,000	160,000
004 JL GANG 9	AI	078	114,000 s/d	142,000	128,000
004 JL GANG 9	AR	081	55,000 s/d	73,000	64,000
004 JL GANG SD 01	AK	077	142,000 s/d	178,000	160,000
004 JL GANG SD 1	AK	077	142,000 s/d	178,000	160,000
004 JL KP BARU	AI	078	114,000 s/d	142,000	128,000
004 JL KP RT / KAPLING	AI	078	114,000 s/d	142,000	128,000
004 JL KP RT DK PODO LOR	AI	078	114,000 s/d	142,000	128,000
004 JL KP RT DK PODO TENGAH	AI	078	114,000 s/d	142,000	128,000
004 JL KP RT PODO LOR	AI	078	114,000 s/d	142,000	128,000
004 JL KPO RT DK PODO LOR	AI	078	114,000 s/d	142,000	128,000
004 JL KPRT	AI	078	114,000 s/d	142,000	128,000
004 JL KPRT / KAPLING	AI	078	114,000 s/d	142,000	128,000
004 JL MASJID DARUL ALAM	AI	078	114,000 s/d	142,000	128,000
004 JL MASJID DARUL FALAH	AI	078	114,000 s/d	142,000	128,000
004 JL PODO TENGAH	AI	078	114,000 s/d	142,000	128,000
004 JL SDN 01	AI	078	114,000 s/d	142,000	128,000
004 JL SDN 01	AK	077	142,000 s/d	178,000	160,000
004 JL SDN OI	AK	077	142,000 s/d	178,000	160,000
004 KP RT KP BARU	AI	078	114,000 s/d	142,000	128,000
004 KP RT PODO LOR	AI	078	114,000 s/d	142,000	128,000
004 KP RT PODO LOR	AI	078	114,000 s/d	142,000	128,000
004 KP RT PODO TENGAH	AI	078	114,000 s/d	142,000	128,000
004 KPRT GANG 8	AI	078	114,000 s/d	142,000	128,000
004 KPRT KP BARU	AI	078	114,000 s/d	142,000	128,000
005 KAPLING BLOK 005	AS	082	41,000 s/d	55,000	48,000
005 KAPLING BLOK 05	AS	082	41,000 s/d	55,000	48,000
005 KAPLING KAV - 10 BLOK 005	AS	082	41,000 s/d	55,000	48,000
005 KAPLING KAV - 11 BLOK 005	AS	082	41,000 s/d	55,000	48,000
005 KAPLING KAV - 12 BLOK 005	AS	082	41,000 s/d	55,000	48,000
005 KAPLING KAV - 13 BLOK 005	AS	082	41,000 s/d	55,000	48,000
005 KAPLING KAV - 14 BLOK 005	AS	082	41,000 s/d	55,000	48,000
005 KAPLING KAV - 4 BLOK 005	AS	082	41,000 s/d	55,000	48,000
005 KAPLING KAV - 6 BLOK 005	AS	082	41,000 s/d	55,000	48,000
005 KAPLING KAV - 7 BLOK 005	AS	082	41,000 s/d	55,000	48,000
005 KAPLING KAV - 8 BLOK 005	AS	082	41,000 s/d	55,000	48,000
005 KAPLING KAV - 9 BLOK 005	AS	082	41,000 s/d	55,000	48,000
005 KAPLING KAV-2 BLOK 005	AS	082	41,000 s/d	55,000	48,000
005 KAPLING KAV-5 BLOK 005	AS	082	41,000 s/d	55,000	48,000
005 KAPLING SAWAH	AS	082	41,000 s/d	55,000	48,000

KLASIFIKASI DAN BESARNYA NJOP PERMUKAAN BUMI BERUPA TANAH TAHUN 2021

PROPINSI:33-JAWA TENGAH
KAB/KOTA:26-PEKALONGAN

KECAMATAN:130-KEDUNGWUNI
KELURAHAN:015-PODO

BLK NAMA JALAN	KODE KELAS		PENGGOLONGAN		KET NILAI JUAL
	ZNT	BUMI	NILAI JUAL BUMI	(Rupiah/M2)	OBJEK PAJAK BUMI
(Rupiah/M2)					
005 KAPLING SAWAH	AT	084	23,000 s/d	31,000	27,000
005 KAPLING SAWAH BLOK 005	AS	082	41,000 s/d	55,000	48,000
005 KAPLING SAWAH BLOK 005	AT	084	23,000 s/d	31,000	27,000
005 KAPLING SAWAK	AT	084	23,000 s/d	31,000	27,000
005 KAVLING BLOK 05	AI	078	114,000 s/d	142,000	128,000
005 PODO	AS	082	41,000 s/d	55,000	48,000
005 SAWAH BLOK 05	AS	082	41,000 s/d	55,000	48,000
005 SAWAH BLOK 005	AS	082	41,000 s/d	55,000	48,000
005 SAWAH BLOK 005	AT	084	23,000 s/d	31,000	27,000
005 SAWAH BLOK 05	AS	082	41,000 s/d	55,000	48,000
006 DARAT BLOK 006	AU	082	41,000 s/d	55,000	48,000
006 DARAT PENCIRAN	AU	082	41,000 s/d	55,000	48,000
006 DARAT PENCIRAN	AV	082	41,000 s/d	55,000	48,000
006 DARAT PENDIRAN	AU	082	41,000 s/d	55,000	48,000
006 DARAT PENDIRIAN	AU	082	41,000 s/d	55,000	48,000
006 DK PECIRAN	AI	078	114,000 s/d	142,000	128,000
006 DK PENCIRAN	AI	078	114,000 s/d	142,000	128,000
006 GANG RINJANI	AI	078	114,000 s/d	142,000	128,000
006 GRIYA PODO ASRI	AI	078	114,000 s/d	142,000	128,000
006 JL BALAI DESA	AM	075	223,000 s/d	262,000	243,000
006 JL DK PENCIRAN	AI	078	114,000 s/d	142,000	128,000
006 JL RINJANI	AI	078	114,000 s/d	142,000	128,000
006 KAPLING DK PANCIRAN	AI	078	114,000 s/d	142,000	128,000
006 KAPLING DK PENCIRAN	AI	078	114,000 s/d	142,000	128,000
007 DARAT BLOK 007	AX	082	41,000 s/d	55,000	48,000
007 DARAT BLOK 007	BI	074	262,000 s/d	308,000	285,000
007 DS.PODO BLOK B1 NO.40	BI	074	262,000 s/d	308,000	285,000
007 DS.PODO BLOK B1 NO.41	BI	074	262,000 s/d	308,000	285,000
007 DS.PODO BLOK B1 NO.42	BI	074	262,000 s/d	308,000	285,000
007 DS.PODO BLOK B1 NO.43	BI	074	262,000 s/d	308,000	285,000
007 JL BALAI DESA	AM	075	223,000 s/d	262,000	243,000
007 JL BALAI DESA	AX	082	41,000 s/d	55,000	48,000
007 KAPLING BERLIAN	BI	074	262,000 s/d	308,000	285,000
007 KAPLING VILLA	BI	074	262,000 s/d	308,000	285,000
007 SAWAH BLOK 007	AW	082	41,000 s/d	55,000	48,000
007 VILA PISMA ASRI JL EMERALD	BI	074	262,000 s/d	308,000	285,000
007 VILA PISMA ASRI JL RUBI A2-45	BI	074	262,000 s/d	308,000	285,000
007 VILA PISMA ASRI JL RUBI A3-12	BI	074	262,000 s/d	308,000	285,000
007 VILA PISMA PUTRA JL RUBI A2-4	BI	074	262,000 s/d	308,000	285,000
007 VILLA INTAN	BI	074	262,000 s/d	308,000	285,000
007 VILLA PISMA ASRI	BI	074	262,000 s/d	308,000	285,000
007 VILLA PISMA ASRI B1-17 A	BI	074	262,000 s/d	308,000	285,000
007 VILLA PISMA ASRI A1-1	BI	074	262,000 s/d	308,000	285,000
007 VILLA PISMA ASRI A1-10	BI	074	262,000 s/d	308,000	285,000
007 VILLA PISMA ASRI A1-10 A	BI	074	262,000 s/d	308,000	285,000
007 VILLA PISMA ASRI A1-11	BI	074	262,000 s/d	308,000	285,000
007 VILLA PISMA ASRI A1-11 A	BI	074	262,000 s/d	308,000	285,000
007 VILLA PISMA ASRI A1-12	BI	074	262,000 s/d	308,000	285,000
007 VILLA PISMA ASRI A1-12 A	BI	074	262,000 s/d	308,000	285,000
007 VILLA PISMA ASRI A1-12 B	BI	074	262,000 s/d	308,000	285,000
007 VILLA PISMA ASRI A1-14	BI	074	262,000 s/d	308,000	285,000
007 VILLA PISMA ASRI A1-15	BI	074	262,000 s/d	308,000	285,000

KLASIFIKASI DAN BESARNYA NJOP PERMUKAAN BUMI BERUPA TANAH TAHUN 2021

PROPINSI:33-JAWA TENGAH
KAB/KOTA:26-PEKALONGAN

KECAMATAN:130-KEDUNGWUNI
KELURAHAN:015-PODO

BLK NAMA JALAN	KODE KELAS		PENGGOLONGAN		KET NILAI JUAL	
	ZNT	BUMI	NILAI JUAL BUMI	(Rupiah/M2)	OBJEK PAJAK BUMI	(Rupiah/M2)
007 VILLA PISMA ASRI A1-16	BI	074	262,000 s/d	308,000		285,000
007 VILLA PISMA ASRI A1-17	BI	074	262,000 s/d	308,000		285,000
007 VILLA PISMA ASRI A1-17 A	BI	074	262,000 s/d	308,000		285,000
007 VILLA PISMA ASRI A1-18	BI	074	262,000 s/d	308,000		285,000
007 VILLA PISMA ASRI A1-18 A	BI	074	262,000 s/d	308,000		285,000
007 VILLA PISMA ASRI A1-19	BI	074	262,000 s/d	308,000		285,000
007 VILLA PISMA ASRI A1-19 A	BI	074	262,000 s/d	308,000		285,000
007 VILLA PISMA ASRI A1-2	BI	074	262,000 s/d	308,000		285,000
007 VILLA PISMA ASRI A1-20	BI	074	262,000 s/d	308,000		285,000
007 VILLA PISMA ASRI A1-21	BI	074	262,000 s/d	308,000		285,000
007 VILLA PISMA ASRI A1-21 A	BI	074	262,000 s/d	308,000		285,000
007 VILLA PISMA ASRI A1-22	BI	074	262,000 s/d	308,000		285,000
007 VILLA PISMA ASRI A1-22 A	BI	074	262,000 s/d	308,000		285,000
007 VILLA PISMA ASRI A1-23	BI	074	262,000 s/d	308,000		285,000
007 VILLA PISMA ASRI A1-23 A	BI	074	262,000 s/d	308,000		285,000
007 VILLA PISMA ASRI A1-24	BI	074	262,000 s/d	308,000		285,000
007 VILLA PISMA ASRI A1-24 A	BI	074	262,000 s/d	308,000		285,000
007 VILLA PISMA ASRI A1-25	BI	074	262,000 s/d	308,000		285,000
007 VILLA PISMA ASRI A1-26	BI	074	262,000 s/d	308,000		285,000
007 VILLA PISMA ASRI A1-27	BI	074	262,000 s/d	308,000		285,000
007 VILLA PISMA ASRI A1-28	BI	074	262,000 s/d	308,000		285,000
007 VILLA PISMA ASRI A1-29	BI	074	262,000 s/d	308,000		285,000
007 VILLA PISMA ASRI A1-29 A	BI	074	262,000 s/d	308,000		285,000
007 VILLA PISMA ASRI A1-3	BI	074	262,000 s/d	308,000		285,000
007 VILLA PISMA ASRI A1-30	BI	074	262,000 s/d	308,000		285,000
007 VILLA PISMA ASRI A1-30 B	BI	074	262,000 s/d	308,000		285,000
007 VILLA PISMA ASRI A1-30 C	BI	074	262,000 s/d	308,000		285,000
007 VILLA PISMA ASRI A1-31	BI	074	262,000 s/d	308,000		285,000
007 VILLA PISMA ASRI A1-4	BI	074	262,000 s/d	308,000		285,000
007 VILLA PISMA ASRI A1-5	BI	074	262,000 s/d	308,000		285,000
007 VILLA PISMA ASRI A1-6	BI	074	262,000 s/d	308,000		285,000
007 VILLA PISMA ASRI A1-7	BI	074	262,000 s/d	308,000		285,000
007 VILLA PISMA ASRI A1-8	BI	074	262,000 s/d	308,000		285,000
007 VILLA PISMA ASRI A1-9	BI	074	262,000 s/d	308,000		285,000
007 VILLA PISMA ASRI A1-9 A	BI	074	262,000 s/d	308,000		285,000
007 VILLA PISMA ASRI A1-9 B	BI	074	262,000 s/d	308,000		285,000
007 VILLA PISMA ASRI A2-1	BI	074	262,000 s/d	308,000		285,000
007 VILLA PISMA ASRI A2-10	BI	074	262,000 s/d	308,000		285,000
007 VILLA PISMA ASRI A2-11	BI	074	262,000 s/d	308,000		285,000
007 VILLA PISMA ASRI A2-12	BI	074	262,000 s/d	308,000		285,000
007 VILLA PISMA ASRI A2-12A	BI	074	262,000 s/d	308,000		285,000
007 VILLA PISMA ASRI A2-14	BI	074	262,000 s/d	308,000		285,000
007 VILLA PISMA ASRI A2-15	BI	074	262,000 s/d	308,000		285,000
007 VILLA PISMA ASRI A2-16	BI	074	262,000 s/d	308,000		285,000
007 VILLA PISMA ASRI A2-17	BI	074	262,000 s/d	308,000		285,000
007 VILLA PISMA ASRI A2-18	BI	074	262,000 s/d	308,000		285,000
007 VILLA PISMA ASRI A2-19	BI	074	262,000 s/d	308,000		285,000
007 VILLA PISMA ASRI A2-2	BI	074	262,000 s/d	308,000		285,000
007 VILLA PISMA ASRI A2-20	BI	074	262,000 s/d	308,000		285,000
007 VILLA PISMA ASRI A2-21	BI	074	262,000 s/d	308,000		285,000
007 VILLA PISMA ASRI A2-22	BI	074	262,000 s/d	308,000		285,000
007 VILLA PISMA ASRI A2-24	BI	074	262,000 s/d	308,000		285,000

KLASIFIKASI DAN BESARNYA NJOP PERMUKAAN BUMI BERUPA TANAH TAHUN 2021

PROPINSI:33-JAWA TENGAH
KAB/KOTA:26-PEKALONGAN

KECAMATAN:130-KEDUNGWUNI
KELURAHAN:015-PODO

BLK NAMA JALAN	KODE ZNT	KELAS BUMI	PENGGOLONGAN NILAI JUAL BUMI (Rupiah/M2)	KET NILAI JUAL OBJEK PAJAK BUMI (Rupiah/M2)
007 VILLA PISMA ASRI A2-25	BI	074	262,000 s/d 308,000	285,000
007 VILLA PISMA ASRI A2-3	BI	074	262,000 s/d 308,000	285,000
007 VILLA PISMA ASRI A2-4	BI	074	262,000 s/d 308,000	285,000
007 VILLA PISMA ASRI A2-5	BI	074	262,000 s/d 308,000	285,000
007 VILLA PISMA ASRI A2-6	BI	074	262,000 s/d 308,000	285,000
007 VILLA PISMA ASRI A2-7	BI	074	262,000 s/d 308,000	285,000
007 VILLA PISMA ASRI A2-8	BI	074	262,000 s/d 308,000	285,000
007 VILLA PISMA ASRI A2-9	BI	074	262,000 s/d 308,000	285,000
007 VILLA PISMA ASRI A3-20	BI	074	262,000 s/d 308,000	285,000
007 VILLA PISMA ASRI B1 NO: 12	BI	074	262,000 s/d 308,000	285,000
007 VILLA PISMA ASRI B1- 21 A	BI	074	262,000 s/d 308,000	285,000
007 VILLA PISMA ASRI B1-1	BI	074	262,000 s/d 308,000	285,000
007 VILLA PISMA ASRI B1-10	BI	074	262,000 s/d 308,000	285,000
007 VILLA PISMA ASRI B1-11	BI	074	262,000 s/d 308,000	285,000
007 VILLA PISMA ASRI B1-13	BI	074	262,000 s/d 308,000	285,000
007 VILLA PISMA ASRI B1-15	BI	074	262,000 s/d 308,000	285,000
007 VILLA PISMA ASRI B1-16	BI	074	262,000 s/d 308,000	285,000
007 VILLA PISMA ASRI B1-17	BI	074	262,000 s/d 308,000	285,000
007 VILLA PISMA ASRI B1-18	BI	074	262,000 s/d 308,000	285,000
007 VILLA PISMA ASRI B1-2	BI	074	262,000 s/d 308,000	285,000
007 VILLA PISMA ASRI B1-20	BI	074	262,000 s/d 308,000	285,000
007 VILLA PISMA ASRI B1-21	BI	074	262,000 s/d 308,000	285,000
007 VILLA PISMA ASRI B1-22	BI	074	262,000 s/d 308,000	285,000
007 VILLA PISMA ASRI B1-23	BI	074	262,000 s/d 308,000	285,000
007 VILLA PISMA ASRI B1-24	BI	074	262,000 s/d 308,000	285,000
007 VILLA PISMA ASRI B1-25	BI	074	262,000 s/d 308,000	285,000
007 VILLA PISMA ASRI B1-26	BI	074	262,000 s/d 308,000	285,000
007 VILLA PISMA ASRI B1-27	BI	074	262,000 s/d 308,000	285,000
007 VILLA PISMA ASRI B1-28	BI	074	262,000 s/d 308,000	285,000
007 VILLA PISMA ASRI B1-29	BI	074	262,000 s/d 308,000	285,000
007 VILLA PISMA ASRI B1-30	BI	074	262,000 s/d 308,000	285,000
007 VILLA PISMA ASRI B1-31	BI	074	262,000 s/d 308,000	285,000
007 VILLA PISMA ASRI B1-32	BI	074	262,000 s/d 308,000	285,000
007 VILLA PISMA ASRI B1-33	BI	074	262,000 s/d 308,000	285,000
007 VILLA PISMA ASRI B1-34	BI	074	262,000 s/d 308,000	285,000
007 VILLA PISMA ASRI B1-35	BI	074	262,000 s/d 308,000	285,000
007 VILLA PISMA ASRI B1-36	BI	074	262,000 s/d 308,000	285,000
007 VILLA PISMA ASRI B1-37	BI	074	262,000 s/d 308,000	285,000
007 VILLA PISMA ASRI B1-38	BI	074	262,000 s/d 308,000	285,000
007 VILLA PISMA ASRI B1-39	BI	074	262,000 s/d 308,000	285,000
007 VILLA PISMA ASRI B1-40	BI	074	262,000 s/d 308,000	285,000
007 VILLA PISMA ASRI B1-41	BI	074	262,000 s/d 308,000	285,000
007 VILLA PISMA ASRI B1-42	BI	074	262,000 s/d 308,000	285,000
007 VILLA PISMA ASRI B1-43	BI	074	262,000 s/d 308,000	285,000
007 VILLA PISMA ASRI B1-44	BI	074	262,000 s/d 308,000	285,000
007 VILLA PISMA ASRI B1-5	BI	074	262,000 s/d 308,000	285,000
007 VILLA PISMA ASRI B1-6	BI	074	262,000 s/d 308,000	285,000
007 VILLA PISMA ASRI B1-7	BI	074	262,000 s/d 308,000	285,000
007 VILLA PISMA ASRI BERLIAN RAYA	BI	074	262,000 s/d 308,000	285,000
007 VILLA PISMA ASRI JL BACAN	BI	074	262,000 s/d 308,000	285,000
007 VILLA PISMA ASRI JL BACAN A5-	BI	074	262,000 s/d 308,000	285,000
007 VILLA PISMA ASRI JL EMERALD	BI	074	262,000 s/d 308,000	285,000

KLASIFIKASI DAN BESARNYA NJOP PERMUKAAN BUMI BERUPA TANAH TAHUN 2021

PROPINSI:33-JAWA TENGAH
KAB/KOTA:26-PEKALONGAN

KECAMATAN:130-KEDUNGWUNI
KELURAHAN:015-PODO

BLK	NAMA	JALAN	KODE	KELAS	PENGGOLONGAN	KET	NILAI	JUAL
			ZNT	BUMI	NILAI	OBJEK	PAJAK	BUMI
					((((
					Rupiah/M2	Rupiah/M2	Rupiah/M2	Rupiah/M2
007	VILLA	PISMA ASRI	JL	GIOK	BI	074	262,000	s/d 308,000 285,000
007	VILLA	PISMA ASRI	JL	LAVENDER	BI	074	262,000	s/d 308,000 285,000
007	VILLA	PISMA ASRI	JL	RUBI A2-2	BI	074	262,000	s/d 308,000 285,000
007	VILLA	PISMA ASRI	JL	RUBI A2-2	BI	074	262,000	s/d 308,000 285,000
007	VILLA	PISMA ASRI	JL	RUBI A2-2	BI	074	262,000	s/d 308,000 285,000
007	VILLA	PISMA ASRI	JL	RUBI A2-3	BI	074	262,000	s/d 308,000 285,000
007	VILLA	PISMA ASRI	JL	RUBI A2-3	BI	074	262,000	s/d 308,000 285,000
007	VILLA	PISMA ASRI	JL	RUBI A2-3	BI	074	262,000	s/d 308,000 285,000
007	VILLA	PISMA ASRI	JL	RUBI A2-3	BI	074	262,000	s/d 308,000 285,000
007	VILLA	PISMA ASRI	JL	RUBI A2-3	BI	074	262,000	s/d 308,000 285,000
007	VILLA	PISMA ASRI	JL	RUBI A2-3	BI	074	262,000	s/d 308,000 285,000
007	VILLA	PISMA ASRI	JL	RUBI A2-3	BI	074	262,000	s/d 308,000 285,000
007	VILLA	PISMA ASRI	JL	RUBI A2-3	BI	074	262,000	s/d 308,000 285,000
007	VILLA	PISMA ASRI	JL	RUBI A2-3	BI	074	262,000	s/d 308,000 285,000
007	VILLA	PISMA ASRI	JL	RUBI A2-3	BI	074	262,000	s/d 308,000 285,000
007	VILLA	PISMA ASRI	JL	RUBI A2-3	BI	074	262,000	s/d 308,000 285,000
007	VILLA	PISMA ASRI	JL	RUBI A2-3	BI	074	262,000	s/d 308,000 285,000
007	VILLA	PISMA ASRI	JL	RUBI A2-4	BI	074	262,000	s/d 308,000 285,000
007	VILLA	PISMA ASRI	JL	RUBI A2-4	BI	074	262,000	s/d 308,000 285,000
007	VILLA	PISMA ASRI	JL	RUBI A2-4	BI	074	262,000	s/d 308,000 285,000
007	VILLA	PISMA ASRI	JL	RUBI A2-4	BI	074	262,000	s/d 308,000 285,000
007	VILLA	PISMA ASRI	JL	RUBI A2-4	BI	074	262,000	s/d 308,000 285,000
007	VILLA	PISMA ASRI	JL	RUBI A2-4	BI	074	262,000	s/d 308,000 285,000
007	VILLA	PISMA ASRI	JL	RUBI A2-4	BI	074	262,000	s/d 308,000 285,000
007	VILLA	PISMA ASRI	JL	RUBI A2-4	BI	074	262,000	s/d 308,000 285,000
007	VILLA	PISMA ASRI	JL	RUBI A2-4	BI	074	262,000	s/d 308,000 285,000
007	VILLA	PISMA ASRI	JL	RUBI A2-5	BI	074	262,000	s/d 308,000 285,000
007	VILLA	PISMA ASRI	JL	RUBI A3-1	BI	074	262,000	s/d 308,000 285,000
007	VILLA	PISMA ASRI	JL	RUBI A3-1	BI	074	262,000	s/d 308,000 285,000
007	VILLA	PISMA ASRI	JL	RUBI A3-1	BI	074	262,000	s/d 308,000 285,000
007	VILLA	PISMA ASRI	JL	RUBI A3-1	BI	074	262,000	s/d 308,000 285,000
007	VILLA	PISMA ASRI	JL	RUBI A3-1	BI	074	262,000	s/d 308,000 285,000
007	VILLA	PISMA ASRI	JL	RUBI A3-1	BI	074	262,000	s/d 308,000 285,000
007	VILLA	PISMA ASRI	JL	RUBI A3-1	BI	074	262,000	s/d 308,000 285,000
007	VILLA	PISMA ASRI	JL	RUBI A3-1	BI	074	262,000	s/d 308,000 285,000
007	VILLA	PISMA ASRI	JL	RUBI A3-1	BI	074	262,000	s/d 308,000 285,000
007	VILLA	PISMA ASRI	JL	RUBI A3-1	BI	074	262,000	s/d 308,000 285,000
007	VILLA	PISMA ASRI	JL	RUBI A3-2	BI	074	262,000	s/d 308,000 285,000
007	VILLA	PISMA ASRI	JL	RUBI A3-2	BI	074	262,000	s/d 308,000 285,000
007	VILLA	PISMA ASRI	JL	RUBI A3-2	BI	074	262,000	s/d 308,000 285,000
007	VILLA	PISMA ASRI	JL	RUBI A3-2	BI	074	262,000	s/d 308,000 285,000
007	VILLA	PISMA ASRI	JL	RUBI A3-3	BI	074	262,000	s/d 308,000 285,000
007	VILLA	PISMA ASRI	JL	RUBI A3-4	BI	074	262,000	s/d 308,000 285,000
007	VILLA	PISMA ASRI	JL	RUBI A3-5	BI	074	262,000	s/d 308,000 285,000
007	VILLA	PISMA ASRI	JL	RUBI A3-6	BI	074	262,000	s/d 308,000 285,000
007	VILLA	PISMA ASRI	JL	RUBI A3-7	BI	074	262,000	s/d 308,000 285,000
007	VILLA	PISMA ASRI	JL	RUBI A3-8	BI	074	262,000	s/d 308,000 285,000
007	VILLA	PISMA ASRI	JL	RUBI A3-9	BI	074	262,000	s/d 308,000 285,000
007	VILLA	PISMA ASRI	JL	SAPIER	BI	074	262,000	s/d 308,000 285,000
007	VILLA	PISMA ASRI-23			BI	074	262,000	s/d 308,000 285,000
007	VPA	JL BERLIAN RAYA			BI	074	262,000	s/d 308,000 285,000
008	CITRA	PODO			AY	082	41,000	s/d 55,000 48,000
008	CITRA	PODO A 8			AY	082	41,000	s/d 55,000 48,000

KLASIFIKASI DAN BESARNYA NJOP PERMUKAAN BUMI BERUPA TANAH TAHUN 2021

PROPINSI:33-JAWA TENGAH
KAB/KOTA:26-PEKALONGAN

KECAMATAN:130-KEDUNGWUNI
KELURAHAN:015-PODO

BLK NAMA JALAN	KODE KELAS		PENGGOLONGAN		KET NILAI JUAL OBJEK PAJAK BUMI (Rupiah/M2)
	ZNT	BUMI	NILAI JUAL	BUMI (Rupiah/M2)	
008 CITRA PODO A-4	AY	082	41,000 s/d	55,000	48,000
008 CITRA PODO A-7	AY	082	41,000 s/d	55,000	48,000
008 CITRA PODO B-1	AY	082	41,000 s/d	55,000	48,000
008 CITRA PODO B-2	AY	082	41,000 s/d	55,000	48,000
008 CITRA PODO B-3	AY	082	41,000 s/d	55,000	48,000
008 CITRA PODO B-4	AY	082	41,000 s/d	55,000	48,000
008 CITRA PODO C-02	AY	082	41,000 s/d	55,000	48,000
008 CITRA PODO C-10	AY	082	41,000 s/d	55,000	48,000
008 CITRA PODO C-11	AY	082	41,000 s/d	55,000	48,000
008 CITRA PODO C-5	AY	082	41,000 s/d	55,000	48,000
008 CITRA PODO D-10	AY	082	41,000 s/d	55,000	48,000
008 CITRA PODO E-5/6	AY	082	41,000 s/d	55,000	48,000
008 CITRA PODO F-1/2	AY	082	41,000 s/d	55,000	48,000
008 CITRA PODO F-10	AY	082	41,000 s/d	55,000	48,000
008 CITRA PODO F-3	AY	082	41,000 s/d	55,000	48,000
008 CITRA PODO F-4	AY	082	41,000 s/d	55,000	48,000
008 CITRA PODO F-7	AY	082	41,000 s/d	55,000	48,000
008 CITRA PODO F-8	AY	082	41,000 s/d	55,000	48,000
008 CITRA PODO F-9	AY	082	41,000 s/d	55,000	48,000
008 DARAT BLOK 008	AH	078	114,000 s/d	142,000	128,000
008 DARAT BLOK 008	AY	082	41,000 s/d	55,000	48,000
008 DARAT BLOK 008	AZ	082	41,000 s/d	55,000	48,000
008 GRAHA METRO KAV - 1	AH	078	114,000 s/d	142,000	128,000
008 GRAHA METRO KAV - 10	AH	078	114,000 s/d	142,000	128,000
008 GRAHA METRO KAV - 11	AH	078	114,000 s/d	142,000	128,000
008 GRAHA METRO KAV - 12	AH	078	114,000 s/d	142,000	128,000
008 GRAHA METRO KAV - 13	AH	078	114,000 s/d	142,000	128,000
008 GRAHA METRO KAV - 1A	AH	078	114,000 s/d	142,000	128,000
008 GRAHA METRO KAV - 2	AH	078	114,000 s/d	142,000	128,000
008 GRAHA METRO KAV - 3	AH	078	114,000 s/d	142,000	128,000
008 GRAHA METRO KAV - 4	AH	078	114,000 s/d	142,000	128,000
008 GRAHA METRO KAV - 5	AH	078	114,000 s/d	142,000	128,000
008 GRAHA METRO KAV - 6	AH	078	114,000 s/d	142,000	128,000
008 GRAHA METRO KAV - 8	AH	078	114,000 s/d	142,000	128,000
008 GRAHA METRO KAV - 9	AH	078	114,000 s/d	142,000	128,000
008 GRAHA METRO KAV-7	AH	078	114,000 s/d	142,000	128,000
008 KAPLING SAWAH	AH	078	114,000 s/d	142,000	128,000
008 PERUM SINAR MUNCAR	AH	078	114,000 s/d	142,000	128,000
008 PERUMAHAN PODO EXIST	AH	078	114,000 s/d	142,000	128,000
008 SAWAH BLOK 008	BA	082	41,000 s/d	55,000	48,000
009 DARAT	BD	082	41,000 s/d	55,000	48,000
009 DARAT BLOK 009	BA	082	41,000 s/d	55,000	48,000
009 DARAT BLOK 009	BB	082	41,000 s/d	55,000	48,000
009 DARAT BLOK 009	BD	082	41,000 s/d	55,000	48,000
009 DARAT BLOK 009	BF	080	73,000 s/d	91,000	82,000
009 DARAT BLOK 009	BH	080	73,000 s/d	91,000	82,000
009 DARAT BLOK 5	BH	080	73,000 s/d	91,000	82,000
009 DARAT BLOK 9	BF	080	73,000 s/d	91,000	82,000
009 DARAT BLOK 9	BH	080	73,000 s/d	91,000	82,000
009 JL KP RT 16.17	BE	078	114,000 s/d	142,000	128,000
009 JL RT	BA	082	41,000 s/d	55,000	48,000
009 JL RT	BE	078	114,000 s/d	142,000	128,000

KLASIFIKASI DAN BESARNYA NJOP PERMUKAAN BUMI BERUPA TANAH TAHUN 2021

PROPINSI:33-JAWA TENGAH
KAB/KOTA:26-PEKALONGAN

KECAMATAN:130-KEDUNGWUNI
KELURAHAN:015-PODO

BLK NAMA JALAN	KODE KELAS		PENGGOLONGAN		KET NILAI JUAL
	ZNT	BUMI	NILAI JUAL BUMI (Rupiah/M2)		OBJEK PAJAK BUMI (Rupiah/M2)
009 JL RT	BG	081	55,000 s/d	73,000	64,000
009 JL RT 15	BG	081	55,000 s/d	73,000	64,000
009 JL RT 16	BE	078	114,000 s/d	142,000	128,000
009 JL RT 16 17	BE	078	114,000 s/d	142,000	128,000
009 JL RT 16,17	BE	078	114,000 s/d	142,000	128,000
009 JL RT 16.17	BA	082	41,000 s/d	55,000	48,000
009 JL RT 16.17	BE	078	114,000 s/d	142,000	128,000
009 JL RT 16.17	BG	081	55,000 s/d	73,000	64,000
009 JL.PODO	BE	078	114,000 s/d	142,000	128,000
009 SAWAH BLOK 009	BA	082	41,000 s/d	55,000	48,000
009 SAWAH BLOK 009	BC	082	41,000 s/d	55,000	48,000

KLASIFIKASI DAN BESARNYA NJOP PERMUKAAN BUMI BERUPA TANAH TAHUN 2021

PROPINSI:33-JAWA TENGAH
KAB/KOTA:26-PEKALONGAN

KECAMATAN:130-KEDUNGWUNI
KELURAHAN:016-KWAYANGAN

BLK NAMA JALAN	KODE KELAS		PENGGOLONGAN		KET NILAI JUAL OBJEK PAJAK BUMI (Rupiah/M2)
	ZNT	BUMI	NILAI JUAL BUMI (Rupiah/M2)		
001 JL RAYA KEDUNGWUNI	AC	077	142,000 s/d	178,000	160,000
001 KAPLING BLOK 001	AC	077	142,000 s/d	178,000	160,000
001 KAPLING BLOK 001	AE	079	91,000 s/d	114,000	103,000
001 PERUM BHUMI RAYA PERSADA	AE	079	91,000 s/d	114,000	103,000
001 PERUM BUMI RAYA PERSADA	AC	077	142,000 s/d	178,000	160,000
001 PERUM BUMI RAYA PERSADA	AE	079	91,000 s/d	114,000	103,000
001 PERUM PARADUTA	AE	079	91,000 s/d	114,000	103,000
001 SAWAH BLOK 001	AA	083	31,000 s/d	41,000	36,000
001 SAWAH BLOK 001	AB	083	31,000 s/d	41,000	36,000
001 SAWAH BLOK 001	AE	079	91,000 s/d	114,000	103,000
002 JL DESA	AD	081	55,000 s/d	73,000	64,000
002 JL DESA	AE	079	91,000 s/d	114,000	103,000
002 JL RAYA KEDUNGWUNI	AC	077	142,000 s/d	178,000	160,000
002 JL RAYA KEDUNGWUNI-KARANGDADA	AC	077	142,000 s/d	178,000	160,000
002 KP RT BLOK 002	AC	077	142,000 s/d	178,000	160,000
002 KP RT BLOK 002	AD	081	55,000 s/d	73,000	64,000
002 KP RT BLOK 002	AF	081	55,000 s/d	73,000	64,000
003 DARAT BLOK 003	AH	084	23,000 s/d	31,000	27,000
003 DK PASANGAN	AG	080	73,000 s/d	91,000	82,000
003 JALAN RW	AG	080	73,000 s/d	91,000	82,000
003 JL RAYA KEDUNGWUNI	AC	077	142,000 s/d	178,000	160,000
003 JL RW	AG	080	73,000 s/d	91,000	82,000
003 KP RT BLOK 003	AI	082	41,000 s/d	55,000	48,000
003 KP RT BLOK 003	AJ	083	31,000 s/d	41,000	36,000
003 KP RT BLOK 003	AK	083	31,000 s/d	41,000	36,000
003 SAWAH BLOK 003	AC	077	142,000 s/d	178,000	160,000
003 SAWAH BLOK 003	AH	084	23,000 s/d	31,000	27,000
004 JL RAYA KEDUNGWUNI	AC	077	142,000 s/d	178,000	160,000
004 SAWAH BLOK 004	AL	084	23,000 s/d	31,000	27,000
004 SAWAH BLOK 004	AN	083	31,000 s/d	41,000	36,000
005 AMARTA II	AC	077	142,000 s/d	178,000	160,000
005 AMARTA	AC	077	142,000 s/d	178,000	160,000
005 AMARTA 3 NO 56	AC	077	142,000 s/d	178,000	160,000
005 AMARTA II NO:53	AC	077	142,000 s/d	178,000	160,000
005 DARAT BLOK 005	AN	083	31,000 s/d	41,000	36,000
005 DOROWATI I	AC	077	142,000 s/d	178,000	160,000
005 DWOROWATI I	AC	077	142,000 s/d	178,000	160,000
005 DWOROWATI III	AC	077	142,000 s/d	178,000	160,000
005 GANG AMARTA II NO.72	AC	077	142,000 s/d	178,000	160,000
005 JALAN RAYA KEDUNGWUNI	AC	077	142,000 s/d	178,000	160,000
005 JL AMARTA II NO 78	AC	077	142,000 s/d	178,000	160,000
005 JL AMARTA IV	AC	077	142,000 s/d	178,000	160,000
005 JL AMARTA IV NO 17	AC	077	142,000 s/d	178,000	160,000
005 JL AMARTA IV/34	AC	077	142,000 s/d	178,000	160,000
005 JL DESA	AM	078	114,000 s/d	142,000	128,000
005 JL DWAKAWATI II	AC	077	142,000 s/d	178,000	160,000
005 JL DWARAWATI II / 130	AC	077	142,000 s/d	178,000	160,000
005 JL DWOROWATI	AC	077	142,000 s/d	178,000	160,000
005 JL NAKULA	AC	077	142,000 s/d	178,000	160,000
005 JL RAYA	AC	077	142,000 s/d	178,000	160,000
005 JL RAYA KEDUNGWUNI	AC	077	142,000 s/d	178,000	160,000
005 JL RAYA KEDUNGWUNI	AN	083	31,000 s/d	41,000	36,000

KLASIFIKASI DAN BESARNYA NJOP PERMUKAAN BUMI BERUPA TANAH TAHUN 2021

PROPINSI:33-JAWA TENGAH
KAB/KOTA:26-PEKALONGAN

KECAMATAN:130-KEDUNGWUNI
KELURAHAN:016-KWAYANGAN

BLK NAMA JALAN	KODE KELAS		PENGGOLONGAN		KET NILAI JUAL OBJEK PAJAK BUMI (Rupiah/M2)
	ZNT	BUMI	NILAI JUAL	BUMI (Rupiah/M2)	
005 JL RAYA KEDUNGWUNI 148	AC	077	142,000 s/d	178,000	160,000
005 JL RAYA KEDUNGWUNI BLOK 005	AC	077	142,000 s/d	178,000	160,000
005 JL RAYA KWAYANGAN	AC	077	142,000 s/d	178,000	160,000
005 JL SADEWA	AC	077	142,000 s/d	178,000	160,000
005 JL UTAMA	AC	077	142,000 s/d	178,000	160,000
005 JL WIRATA I	AC	077	142,000 s/d	178,000	160,000
005 JL YUDISTIRA	AC	077	142,000 s/d	178,000	160,000
005 JL. DWARAWATI II/132	AC	077	142,000 s/d	178,000	160,000
005 JL. NAKULA PERUM KWAYANGAN	AC	077	142,000 s/d	178,000	160,000
005 JL.RAYA KEDUNGWUNI	AC	077	142,000 s/d	178,000	160,000
005 JL.YUDISTIRA 65	AM	078	114,000 s/d	142,000	128,000
005 NAKULA	AC	077	142,000 s/d	178,000	160,000
005 PERUM KWAYANGAN	AC	077	142,000 s/d	178,000	160,000
005 PERUM KWAYANGAN JL. WIRATA	AC	077	142,000 s/d	178,000	160,000
005 SAWAH BLOK 005	AN	083	31,000 s/d	41,000	36,000
005 WIRATA	AC	077	142,000 s/d	178,000	160,000
006 JL DESA	AM	078	114,000 s/d	142,000	128,000
006 JL DESA	AO	081	55,000 s/d	73,000	64,000
006 JL DESA	AQ	081	55,000 s/d	73,000	64,000
006 KP RT BLOK 006	AM	078	114,000 s/d	142,000	128,000
006 KP RT BLOK 006	AO	081	55,000 s/d	73,000	64,000
006 KP RT BLOK 006	AP	081	55,000 s/d	73,000	64,000
006 KP RT BLOK 006	AR	081	55,000 s/d	73,000	64,000
006 KP RT BLOK 6	AO	081	55,000 s/d	73,000	64,000
006 KPRT BLOK 006	AO	081	55,000 s/d	73,000	64,000
007 JL.DESA	AU	081	55,000 s/d	73,000	64,000
007 JL.DESA KWAYANGAN	AU	081	55,000 s/d	73,000	64,000
007 KP RT BLOK 007	AS	084	23,000 s/d	31,000	27,000
007 SAWAH BKOK 007	BB	085	17,000 s/d	23,000	20,000
007 SAWAH BLOK 007	AS	084	23,000 s/d	31,000	27,000
007 SAWAH BLOK 007	BB	085	17,000 s/d	23,000	20,000
008 DARAT BLOK 008	AU	081	55,000 s/d	73,000	64,000
008 DARAT BLOK 008	AZ	084	23,000 s/d	31,000	27,000
008 JL DESA	AU	081	55,000 s/d	73,000	64,000
008 JL.DESA	AU	081	55,000 s/d	73,000	64,000
008 KP RT BLOK 007	AT	084	23,000 s/d	31,000	27,000
008 KP RT BLOK 008	AT	084	23,000 s/d	31,000	27,000
008 KPRT BLOK 007	AT	084	23,000 s/d	31,000	27,000
009 DARAT BLOK 009	BA	084	23,000 s/d	31,000	27,000
009 DK CEMEMPLON	BA	084	23,000 s/d	31,000	27,000
009 DK CEMPLON	BA	084	23,000 s/d	31,000	27,000
009 JL DESA	AU	081	55,000 s/d	73,000	64,000
009 JL DESA	AY	084	23,000 s/d	31,000	27,000
009 KP RT BLOK 009	AV	084	23,000 s/d	31,000	27,000
009 KPRT BLOK 009	AV	084	23,000 s/d	31,000	27,000
009 KWAYANGAN	BA	084	23,000 s/d	31,000	27,000
009 SAWAH BLOK 009	AU	081	55,000 s/d	73,000	64,000
009 SAWAH BLOK 009	BB	085	17,000 s/d	23,000	20,000
010 DARAT BLOK 010	AW	084	23,000 s/d	31,000	27,000
010 JL DESA	AU	081	55,000 s/d	73,000	64,000
010 KP RT	AU	081	55,000 s/d	73,000	64,000
010 SAWAH BLOK 010	AW	084	23,000 s/d	31,000	27,000

KLASIFIKASI DAN BESARNYA NJOP PERMUKAAN BUMI BERUPA TANAH TAHUN 2021

PROPINSI:33-JAWA TENGAH
 KAB/KOTA:26-PEKALONGAN

KECAMATAN:130-KEDUNGWUNI
 KELURAHAN:016-KWAYANGAN

BLK NAMA JALAN	KODE ZNT	KELAS BUMI	PENGGOLONGAN NILAI JUAL BUMI (Rupiah/M2)	KET OBJEK PAJAK BUMI (Rupiah/M2)	NILAI JUAL
010 SAWAH BLOK 010	AX	084	23,000 s/d	31,000	27,000

KLASIFIKASI DAN BESARNYA NJOP PERMUKAAN BUMI BERUPA TANAH TAHUN 2021

PROPINSI:33-JAWA TENGAH
KAB/KOTA:26-PEKALONGAN

KECAMATAN:130-KEDUNGWUNI
KELURAHAN:017-PROTO

BLK NAMA JALAN	KODE KELAS		PENGGOLONGAN		KET NILAI JUAL
	ZNT	BUMI	NILAI JUAL BUMI	(Rupiah/M2)	OBJEK PAJAK BUMI
				(Rupiah/M2)	
001 DK SALAKAN	AG	082	41,000 s/d	55,000	48,000
001 DK KARANG ASEM	AG	082	41,000 s/d	55,000	48,000
001 DK KARANG ASEM	AH	084	23,000 s/d	31,000	27,000
001 DK SALAKAN	AG	082	41,000 s/d	55,000	48,000
001 JL DK SALAKAN	AG	082	41,000 s/d	55,000	48,000
001 SAWAH BLOK 001	AH	084	23,000 s/d	31,000	27,000
001 SAWAH BLOK 001	AH	084	23,000 s/d	31,000	27,000
002 JL DESA	AD	082	41,000 s/d	55,000	48,000
002 JL DESA	AD	082	41,000 s/d	55,000	48,000
002 JL RW 11	AA	082	41,000 s/d	55,000	48,000
002 JL RW II	AA	082	41,000 s/d	55,000	48,000
002 JL RW II	AB	081	55,000 s/d	73,000	64,000
002 JL RW II	AC	083	31,000 s/d	41,000	36,000
002 JL RW II	AD	082	41,000 s/d	55,000	48,000
002 JL RW II	AJ	084	23,000 s/d	31,000	27,000
002 KP RT BLOK 002	AA	082	41,000 s/d	55,000	48,000
002 KP RT BLOK 002	AB	081	55,000 s/d	73,000	64,000
002 KP RT BLOK 002	AC	083	31,000 s/d	41,000	36,000
002 KP RT BLOK 002	AD	082	41,000 s/d	55,000	48,000
002 PAJOMBLANGAN	AD	082	41,000 s/d	55,000	48,000
002 SAWAH BLOK 002	AJ	084	23,000 s/d	31,000	27,000
003 DESA PROTO	AF	081	55,000 s/d	73,000	64,000
003 DK PROTO	AM	081	55,000 s/d	73,000	64,000
003 DK PROTO	AN	083	31,000 s/d	41,000	36,000
003 JL RW II	AM	081	55,000 s/d	73,000	64,000
003 JL RW III	AM	081	55,000 s/d	73,000	64,000
003 JL RW III	AN	083	31,000 s/d	41,000	36,000
003 KP RT BLOK 003	AL	082	41,000 s/d	55,000	48,000
003 KP RT BLOK 003	AM	081	55,000 s/d	73,000	64,000
003 KP RT BLOK 003	AN	083	31,000 s/d	41,000	36,000
003 KP RT BLOK 03	AM	081	55,000 s/d	73,000	64,000
003 KP RT BLOK III	AL	082	41,000 s/d	55,000	48,000
003 KPRT BLOK 003	AL	082	41,000 s/d	55,000	48,000
003 SAWAH BLOK 003	AK	084	23,000 s/d	31,000	27,000
004 DK KARANGASEM	AQ	083	31,000 s/d	41,000	36,000
004 DK KARANG ASEM	AD	082	41,000 s/d	55,000	48,000
004 DK KARANG ASEM	AQ	083	31,000 s/d	41,000	36,000
004 DK KARANGASEM	AD	082	41,000 s/d	55,000	48,000
004 DK KARANGASEM	AE	083	31,000 s/d	41,000	36,000
004 DK KARANGASEM	AI	083	31,000 s/d	41,000	36,000
004 DK KARANGASEM	AQ	083	31,000 s/d	41,000	36,000
004 DK KR ASEM	AD	082	41,000 s/d	55,000	48,000
004 DK KR ASEM	AF	081	55,000 s/d	73,000	64,000
004 DK PROTO	AD	082	41,000 s/d	55,000	48,000
004 DK SALAKAN	AD	082	41,000 s/d	55,000	48,000
004 DK SALAKAN	AE	083	31,000 s/d	41,000	36,000
004 DK SALAKAN	AI	083	31,000 s/d	41,000	36,000
004 DUKUH KARANGASEM	AI	083	31,000 s/d	41,000	36,000
004 DUKUH KARANGASEM	AQ	083	31,000 s/d	41,000	36,000
004 JL DESA	AF	081	55,000 s/d	73,000	64,000
004 JL DESA	AF	081	55,000 s/d	73,000	64,000
004 JL DESA PROTO	AD	082	41,000 s/d	55,000	48,000

KLASIFIKASI DAN BESARNYA NJOP PERMUKAAN BUMI BERUPA TANAH TAHUN 2021

PROPINSI:33-JAWA TENGAH
KAB/KOTA:26-PEKALONGAN

KECAMATAN:130-KEDUNGWUNI
KELURAHAN:017-PROTO

BLK NAMA JALAN	KODE KELAS		PENGGOLONGAN		KET NILAI JUAL
	ZNT	BUMI	NILAI JUAL BUMI	(Rupiah/M2)	OBJEK PAJAK BUMI
					(Rupiah/M2)
004 JL DESA PROTO	AF	081	55,000 s/d	73,000	64,000
004 JL DESA PROTO	AI	083	31,000 s/d	41,000	36,000
004 JL DESA PROTO	AO	083	31,000 s/d	41,000	36,000
004 JL DESA PROTO	AQ	083	31,000 s/d	41,000	36,000
004 JL DK KARANGASEM	AF	081	55,000 s/d	73,000	64,000
004 JL DK KR ASEM	AF	081	55,000 s/d	73,000	64,000
004 JL RW III	AD	082	41,000 s/d	55,000	48,000
004 JL RW III	AQ	083	31,000 s/d	41,000	36,000
004 JL. RW III	AD	082	41,000 s/d	55,000	48,000
004 JL.DESA PROTO	AF	081	55,000 s/d	73,000	64,000
004 KP DK BLOK 004	AF	081	55,000 s/d	73,000	64,000
004 KP RT	AE	083	31,000 s/d	41,000	36,000
004 KP RT	AI	083	31,000 s/d	41,000	36,000
004 KP RT BLOK 004	AD	082	41,000 s/d	55,000	48,000
004 KP RT BLOK 004	AE	083	31,000 s/d	41,000	36,000
004 KP RT BLOK 004	AF	081	55,000 s/d	73,000	64,000
004 KP RT BLOK 004	AI	083	31,000 s/d	41,000	36,000
004 KP RT BLOK 004	AQ	083	31,000 s/d	41,000	36,000
004 KPRT BLOK 004	AD	082	41,000 s/d	55,000	48,000
004 KPRT BLOK 004	AE	083	31,000 s/d	41,000	36,000
004 KPRT BLOK 004	AI	083	31,000 s/d	41,000	36,000
004 PROTO	AD	082	41,000 s/d	55,000	48,000
005 DESA PROTO	AM	081	55,000 s/d	73,000	64,000
005 DESA PROTO	AO	083	31,000 s/d	41,000	36,000
005 DK PROTO	AO	083	31,000 s/d	41,000	36,000
005 DK PROTO	AS	083	31,000 s/d	41,000	36,000
005 JL DK PROTO	AM	081	55,000 s/d	73,000	64,000
005 JL RW 03	AM	081	55,000 s/d	73,000	64,000
005 JL RW BLOK 03	AM	081	55,000 s/d	73,000	64,000
005 JL RW III	AM	081	55,000 s/d	73,000	64,000
005 JL RWI III	AM	081	55,000 s/d	73,000	64,000
005 KP RT BLOK 005	AO	083	31,000 s/d	41,000	36,000
005 KP RT BLOK 005	AP	083	31,000 s/d	41,000	36,000
005 KP RT BLOK 005	AS	083	31,000 s/d	41,000	36,000
005 KP RT BLOK 5	AS	083	31,000 s/d	41,000	36,000
005 KPRT BLOK 5	AS	083	31,000 s/d	41,000	36,000
006 DESA PROTO	AO	083	31,000 s/d	41,000	36,000
006 DK KR ASEM	AR	083	31,000 s/d	41,000	36,000
006 DK PROTO	AO	083	31,000 s/d	41,000	36,000
006 DS PROTO	AO	083	31,000 s/d	41,000	36,000
006 JL DASA PROTO	AO	083	31,000 s/d	41,000	36,000
006 JL DESA PROTO	AF	081	55,000 s/d	73,000	64,000
006 JL DESA PROTO	AO	083	31,000 s/d	41,000	36,000
006 JL DESA SALAK BROJO	AO	083	31,000 s/d	41,000	36,000
006 JL DS PROTO	AO	083	31,000 s/d	41,000	36,000
006 JL RW BLOK 006	AR	083	31,000 s/d	41,000	36,000
006 KP RT BLOK 006	AR	083	31,000 s/d	41,000	36,000
006 KPRT BLOK 006	AR	083	31,000 s/d	41,000	36,000
006 PROTO	AO	083	31,000 s/d	41,000	36,000

KLASIFIKASI DAN BESARNYA NJOP PERMUKAAN BUMI BERUPA TANAH TAHUN 2021

PROPINSI:33-JAWA TENGAH
KAB/KOTA:26-PEKALONGAN

KECAMATAN:130-KEDUNGWUNI
KELURAHAN:022-SALAKBROJO MIYANGGONG

BLK NAMA JALAN	KODE ZNT	KELAS BUMI	PENGGOLONGAN NILAI JUAL BUMI (Rupiah/M2)	KET NILAI JUAL OBJEK PAJAK BUMI (Rupiah/M2)
001 K PRT BLOK 001	AC	082	41,000 s/d	55,000 48,000
001 KALI GATEN	AA	081	55,000 s/d	73,000 64,000
001 KP RT	AB	084	23,000 s/d	31,000 27,000
001 KP RT BLOK 001	AC	082	41,000 s/d	55,000 48,000
001 KP RT BLOK 001	AC	082	41,000 s/d	55,000 48,000
001 PESALAKAN	AC	082	41,000 s/d	55,000 48,000
001 SAWAH BLOK 001	AA	081	55,000 s/d	73,000 64,000
001 SAWAH BLOK 001	AB	084	23,000 s/d	31,000 27,000
002 KP RT BLOK 001	AC	082	41,000 s/d	55,000 48,000
002 KP RT BLOK 002	AC	082	41,000 s/d	55,000 48,000
002 PESALAKAN	AC	082	41,000 s/d	55,000 48,000
002 PESALAKAN	AD	087	8,400 s/d	12,000 10,000
002 PRA'AN LOR	AD	087	8,400 s/d	12,000 10,000
002 SALAK BROJO	AD	087	8,400 s/d	12,000 10,000
002 SALAK BROJO MIYANGGONG	AD	087	8,400 s/d	12,000 10,000
002 SALAKBROJO	AC	082	41,000 s/d	55,000 48,000
002 SAWAH BLOK 002	AD	087	8,400 s/d	12,000 10,000
002 SAWAH BLOK 002	AD	087	8,400 s/d	12,000 10,000
003 PRA'AN LOR	AF	087	8,400 s/d	12,000 10,000
003 PRA'AN LOR	AG	082	41,000 s/d	55,000 48,000
003 PRA'AN LOR	AH	082	41,000 s/d	55,000 48,000
004 KP RT	AJ	081	55,000 s/d	73,000 64,000
004 SAWAH BLOK 004	AJ	081	55,000 s/d	73,000 64,000
004 SAWAH BLOK 004	AI	082	41,000 s/d	55,000 48,000
004 SAWAH BLOK 004	AJ	081	55,000 s/d	73,000 64,000
004 SAWAH BLOK 004	AK	082	41,000 s/d	55,000 48,000
005 BRAJAN	AM	087	8,400 s/d	12,000 10,000
005 DARAT BLOK 5	AN	084	23,000 s/d	31,000 27,000
005 DK PRA'AN	AL	083	31,000 s/d	41,000 36,000
005 DK PRAAN	AL	083	31,000 s/d	41,000 36,000
005 DUKUH PRAAN	AM	087	8,400 s/d	12,000 10,000
005 MIYAGGONG	AM	087	8,400 s/d	12,000 10,000
005 MIYANGGON LOR	AM	087	8,400 s/d	12,000 10,000
005 MIYANGGONG	AM	087	8,400 s/d	12,000 10,000
005 MIYANGGONG	AN	084	23,000 s/d	31,000 27,000
005 MIYANGGONG KIDUL	AM	087	8,400 s/d	12,000 10,000
005 MIYANGGONG LOR	AM	087	8,400 s/d	12,000 10,000
005 PRA'AN	AL	083	31,000 s/d	41,000 36,000
005 PRA'AN	AN	084	23,000 s/d	31,000 27,000
005 SALAK BROJO	AN	084	23,000 s/d	31,000 27,000
005 SALAKBROJO	AM	087	8,400 s/d	12,000 10,000
005 SALAKBROJO	AN	084	23,000 s/d	31,000 27,000
006 DUKUH PRAAN	AP	084	23,000 s/d	31,000 27,000
006 KP RT BLOK 006	AP	084	23,000 s/d	31,000 27,000
006 P R A' A N	AP	084	23,000 s/d	31,000 27,000
006 PRA AN	AP	084	23,000 s/d	31,000 27,000
006 PRA'AN	AO	084	23,000 s/d	31,000 27,000
006 PRA'AN	AP	084	23,000 s/d	31,000 27,000
006 PRA'AN LOR	AO	084	23,000 s/d	31,000 27,000
006 PRA'NA	AP	084	23,000 s/d	31,000 27,000
006 PRAAN	AP	084	23,000 s/d	31,000 27,000
006 SALAK BROJO	AO	084	23,000 s/d	31,000 27,000

KLASIFIKASI DAN BESARNYA NJOP PERMUKAAN BUMI BERUPA TANAH TAHUN 2021

PROPINSI:33-JAWA TENGAH
KAB/KOTA:26-PEKALONGAN

KECAMATAN:130-KEDUNGWUNI
KELURAHAN:022-SALAKBROJO MIYANGGONG

BLK NAMA JALAN	KODE ZNT	KELAS BUMI	PENGGOLONGAN NILAI JUAL BUMI (Rupiah/M2)	KET NILAI JUAL OBJEK PAJAK BUMI (Rupiah/M2)
006 SALAK BROJO	AP	084	23,000 s/d	31,000 27,000
006 SALAKBROJO	AO	084	23,000 s/d	31,000 27,000
006 SALAKBROJO	AP	084	23,000 s/d	31,000 27,000
007 BRAJAN WETAN BLOK 007	AT	084	23,000 s/d	31,000 27,000
007 DARAT BLOK 007	AT	084	23,000 s/d	31,000 27,000
007 DK PRA'AN	AR	084	23,000 s/d	31,000 27,000
007 DUKUH BRAJAN	AT	084	23,000 s/d	31,000 27,000
007 DUKUH PRA'AN	AR	084	23,000 s/d	31,000 27,000
007 DUKUH PRAAN	AR	084	23,000 s/d	31,000 27,000
007 DUKUH PRAAN	AS	084	23,000 s/d	31,000 27,000
007 JL KPRT BLOK 007	AR	084	23,000 s/d	31,000 27,000
007 JL PRA'AN	AR	084	23,000 s/d	31,000 27,000
007 KP RT BLOK 007	AR	084	23,000 s/d	31,000 27,000
007 KP RT BLOK 007	AS	084	23,000 s/d	31,000 27,000
007 KP RT	AR	084	23,000 s/d	31,000 27,000
007 KP RT BLOK 007	AR	084	23,000 s/d	31,000 27,000
007 KP RT BLOK 007	AR	084	23,000 s/d	31,000 27,000
007 KP RT BLOK 007	AR	084	23,000 s/d	31,000 27,000
007 KP RT BLOK 007	AS	084	23,000 s/d	31,000 27,000
007 KP.RT	AR	084	23,000 s/d	31,000 27,000
007 PRA'AN	AR	084	23,000 s/d	31,000 27,000
007 PRAAN KIDUL	AT	084	23,000 s/d	31,000 27,000
007 SALAKBROJO	AR	084	23,000 s/d	31,000 27,000
008 BRAJAN WETAN BLOK 008	AW	082	41,000 s/d	55,000 48,000
008 JL BRAJAN WETAN	AW	082	41,000 s/d	55,000 48,000
008 KP RT	AV	084	23,000 s/d	31,000 27,000
008 SALAKBROJO	AW	082	41,000 s/d	55,000 48,000
008 SAWAH BLOK 008	AU	084	23,000 s/d	31,000 27,000
008 SAWAH BLOK 008	AV	084	23,000 s/d	31,000 27,000
008 SAWAH BLOK 008	AW	082	41,000 s/d	55,000 48,000
009 SAWAH BLOK 009	AU	084	23,000 s/d	31,000 27,000
009 SAWAH BLOK 009	AV	084	23,000 s/d	31,000 27,000
009 SAWAH BLOK 009	AX	082	41,000 s/d	55,000 48,000
010 BRAJAN WETAN	AY	084	23,000 s/d	31,000 27,000
010 BRAJAN WETAN	BA	084	23,000 s/d	31,000 27,000
010 BRAJAN WETAN BLOK 010	BA	084	23,000 s/d	31,000 27,000
010 DARAT BLOK 10	BA	084	23,000 s/d	31,000 27,000
010 DUKUH PRA'AN	AY	084	23,000 s/d	31,000 27,000
010 DUKUH PRA'AN	AZ	084	23,000 s/d	31,000 27,000
010 JL KPRT BLOK 010	AY	084	23,000 s/d	31,000 27,000
010 KP RT	AY	084	23,000 s/d	31,000 27,000
010 KP RT	BA	084	23,000 s/d	31,000 27,000
010 KP RT BLOK 010	AY	084	23,000 s/d	31,000 27,000
010 KP RT BLOK 010	AY	084	23,000 s/d	31,000 27,000
010 KP RT BLOK 010	AZ	084	23,000 s/d	31,000 27,000
010 KP RT BLOK 010	BA	084	23,000 s/d	31,000 27,000
010 KP.RT	AY	084	23,000 s/d	31,000 27,000
010 KPRT BLOK 010	AY	084	23,000 s/d	31,000 27,000
010 PRA'AN	AY	084	23,000 s/d	31,000 27,000
010 PRA'AN	AZ	084	23,000 s/d	31,000 27,000
010 PRA'AN KIDUL BLOK 010	AY	084	23,000 s/d	31,000 27,000
010 PRA'AN SELATAN	AY	084	23,000 s/d	31,000 27,000

KLASIFIKASI DAN BESARNYA NJOP PERMUKAAN BUMI BERUPA TANAH TAHUN 2021

PROPINSI:33-JAWA TENGAH
KAB/KOTA:26-PEKALONGAN

KECAMATAN:130-KEDUNGWUNI
KELURAHAN:022-SALAKBROJO MIYANGGONG

BLK NAMA JALAN	KODE KELAS		PENGGOLONGAN		KET NILAI JUAL
	ZNT	BUMI	NILAI JUAL BUMI	(Rupiah/M2)	OBJEK PAJAK BUMI
(Rupiah/M2)					
010 PRA'AN WETAN	AY	084	23,000 s/d	31,000	27,000
010 PRA'AN WETAN BLOK 008	AY	084	23,000 s/d	31,000	27,000
010 PRA'AN WETAN BLOK 010	AY	084	23,000 s/d	31,000	27,000
010 SALAKBROJO	AY	084	23,000 s/d	31,000	27,000
010 SD IMPRES	BA	084	23,000 s/d	31,000	27,000
011 BLOK 011	BA	084	23,000 s/d	31,000	27,000
011 BRAJAN	BA	084	23,000 s/d	31,000	27,000
011 BRAJAN BLOK 011	BA	084	23,000 s/d	31,000	27,000
011 DARAT BLOK 011	BC	084	23,000 s/d	31,000	27,000
011 DARAT BLOK 011	BC	084	23,000 s/d	31,000	27,000
011 DARAT BLOK 11	BC	084	23,000 s/d	31,000	27,000
011 DUKUH MIYANGGONG	BA	084	23,000 s/d	31,000	27,000
011 JL DESA	BA	084	23,000 s/d	31,000	27,000
011 JL KPRT BLOK 011	BA	084	23,000 s/d	31,000	27,000
011 JL RT BLOK 011	BA	084	23,000 s/d	31,000	27,000
011 KP RT BLOK 011	BA	084	23,000 s/d	31,000	27,000
011 KP RT BLOK 011	BA	084	23,000 s/d	31,000	27,000
011 KP RT	BC	084	23,000 s/d	31,000	27,000
011 KP RT BLOK 011	BA	084	23,000 s/d	31,000	27,000
011 KP RT BLOK 011	BA	084	23,000 s/d	31,000	27,000
011 KP RT BLOK 011	BC	084	23,000 s/d	31,000	27,000
011 KPRT BLOK 011	BA	084	23,000 s/d	31,000	27,000
011 MINYANGGONG KIDUL	BA	084	23,000 s/d	31,000	27,000
011 MIYANGGONG	BA	084	23,000 s/d	31,000	27,000
011 MIYANGGONG KIDUL	BC	084	23,000 s/d	31,000	27,000
011 MIYANGGONG KIDUL BLOK 011	BC	084	23,000 s/d	31,000	27,000
011 SALAK BROJO	BA	084	23,000 s/d	31,000	27,000
011 SALAKBROJO	BA	084	23,000 s/d	31,000	27,000
011 SALAKBROJO MIYANGGONG	BC	084	23,000 s/d	31,000	27,000
011 SAWAH BLOK 011	BB	084	23,000 s/d	31,000	27,000
011 SAWAH BLOK 011	BB	084	23,000 s/d	31,000	27,000
011 SAWAH GANDU BLOK 011	BB	084	23,000 s/d	31,000	27,000
012 JL KPRT	BF	084	23,000 s/d	31,000	27,000
012 JL MIYANGGONG	BD	084	23,000 s/d	31,000	27,000
012 KP RT	BD	084	23,000 s/d	31,000	27,000
012 KP RT	BF	084	23,000 s/d	31,000	27,000
012 MIYANGGONG	BD	084	23,000 s/d	31,000	27,000
012 MIYANGGONG	BE	084	23,000 s/d	31,000	27,000
012 MIYANGGONG	BF	084	23,000 s/d	31,000	27,000
012 MIYANGGONG	BD	084	23,000 s/d	31,000	27,000
012 SALAK BROJO	BE	084	23,000 s/d	31,000	27,000
013 MIYANGGONG	BG	087	8,400 s/d	12,000	10,000
013 MIYANGGONG	BH	082	41,000 s/d	55,000	48,000
013 MIYANGGONG	BI	082	41,000 s/d	55,000	48,000
013 MIYANGGONG KULON	BI	082	41,000 s/d	55,000	48,000
013 SALAK BROJO	BH	082	41,000 s/d	55,000	48,000
013 SALAK BROJO	BI	082	41,000 s/d	55,000	48,000

KLASIFIKASI DAN BESARNYA NJOP PERMUKAAN BUMI BERUPA TANAH TAHUN 2021

PROPINSI:33-JAWA TENGAH
KAB/KOTA:26-PEKALONGAN

KECAMATAN:130-KEDUNGWUNI
KELURAHAN:023-AMBOKEMBANG

BLK NAMA JALAN	KODE ZNT	KELAS BUMI	PENGGOLONGAN NILAI JUAL BUMI (Rupiah/M2)	KET NILAI JUAL OBJEK PAJAK BUMI (Rupiah/M2)	
001 DARAT BLOK 001	AA	083	31,000 s/d	41,000	36,000
001 DK PENGAPON	AD	081	55,000 s/d	73,000	64,000
001 DUKUH PENGAPON	AA	083	31,000 s/d	41,000	36,000
001 DUKUH PENGAPON	AD	081	55,000 s/d	73,000	64,000
001 MBABRIK ASRI 02 KAV 1	AD	081	55,000 s/d	73,000	64,000
001 MBABRIK ASRI 02 KAV 10	AD	081	55,000 s/d	73,000	64,000
001 MBABRIK ASRI 02 KAV 11	AD	081	55,000 s/d	73,000	64,000
001 MBABRIK ASRI 02 KAV 12	AD	081	55,000 s/d	73,000	64,000
001 MBABRIK ASRI 02 KAV 13	AD	081	55,000 s/d	73,000	64,000
001 MBABRIK ASRI 02 KAV 14	AD	081	55,000 s/d	73,000	64,000
001 MBABRIK ASRI 02 KAV 15	AD	081	55,000 s/d	73,000	64,000
001 MBABRIK ASRI 02 KAV 17	AD	081	55,000 s/d	73,000	64,000
001 MBABRIK ASRI 02 KAV 18	AD	081	55,000 s/d	73,000	64,000
001 MBABRIK ASRI 02 KAV 19	AD	081	55,000 s/d	73,000	64,000
001 MBABRIK ASRI 02 KAV 2	AD	081	55,000 s/d	73,000	64,000
001 MBABRIK ASRI 02 KAV 20	AD	081	55,000 s/d	73,000	64,000
001 MBABRIK ASRI 02 KAV 21	AD	081	55,000 s/d	73,000	64,000
001 MBABRIK ASRI 02 KAV 22	AD	081	55,000 s/d	73,000	64,000
001 MBABRIK ASRI 02 KAV 23	AD	081	55,000 s/d	73,000	64,000
001 MBABRIK ASRI 02 KAV 24	AD	081	55,000 s/d	73,000	64,000
001 MBABRIK ASRI 02 KAV 3	AD	081	55,000 s/d	73,000	64,000
001 MBABRIK ASRI 02 KAV 4	AD	081	55,000 s/d	73,000	64,000
001 MBABRIK ASRI 02 KAV 5	AD	081	55,000 s/d	73,000	64,000
001 MBABRIK ASRI 02 KAV 6	AD	081	55,000 s/d	73,000	64,000
001 MBABRIK ASRI 02 KAV 7	AD	081	55,000 s/d	73,000	64,000
001 MBABRIK ASRI 02 KAV 8	AD	081	55,000 s/d	73,000	64,000
001 MBABRIK ASRI 02 KAV 9	AD	081	55,000 s/d	73,000	64,000
001 MBABRIK ASRI KAV 16	AD	081	55,000 s/d	73,000	64,000
001 SAWAH BLOK 001	AA	083	31,000 s/d	41,000	36,000
001 SAWAH BLOK 001	AB	083	31,000 s/d	41,000	36,000
001 SAWAH BLOK 001	AC	083	31,000 s/d	41,000	36,000
002 CANGKRING	AD	081	55,000 s/d	73,000	64,000
002 DUKUH CANGKRING	AD	081	55,000 s/d	73,000	64,000
002 DUKUH CANGKRING	AD	081	55,000 s/d	73,000	64,000
002 DUKUH PEMNGAPON	AD	081	55,000 s/d	73,000	64,000
002 DUKUH PENGAPON	AD	081	55,000 s/d	73,000	64,000
002 DUKUH PENGAPON	AD	081	55,000 s/d	73,000	64,000
002 GANG 03	AD	081	55,000 s/d	73,000	64,000
002 GG VI	AD	081	55,000 s/d	73,000	64,000
002 JL DESA	AD	081	55,000 s/d	73,000	64,000
002 JL DESA BLOK 002	AD	081	55,000 s/d	73,000	64,000
002 JL DESA BLOK 005	AD	081	55,000 s/d	73,000	64,000
002 PENGAPON	AD	081	55,000 s/d	73,000	64,000
002 SAWAH BLOK 002	AB	083	31,000 s/d	41,000	36,000
002 SAWAH BLOK 002	AD	081	55,000 s/d	73,000	64,000
003 AMBOKEMBANG GANG 3	AJ	078	114,000 s/d	142,000	128,000
003 GANG 1	AF	074	262,000 s/d	308,000	285,000
003 GANG 1	AG	080	73,000 s/d	91,000	82,000
003 GANG 2	AG	080	73,000 s/d	91,000	82,000
003 GANG 2	AH	078	114,000 s/d	142,000	128,000
003 GANG 2	AI	080	73,000 s/d	91,000	82,000
003 GANG 2	AJ	078	114,000 s/d	142,000	128,000

KLASIFIKASI DAN BESARNYA NJOP PERMUKAAN BUMI BERUPA TANAH TAHUN 2021

PROPINSI:33-JAWA TENGAH
KAB/KOTA:26-PEKALONGAN

KECAMATAN:130-KEDUNGWUNI
KELURAHAN:023-AMBOKEMBANG

BLK NAMA JALAN	KODE KELAS		PENGGOLONGAN		KET NILAI JUAL
	ZNT	BUMI	NILAI JUAL BUMI	(Rupiah/M2)	OBJEK PAJAK BUMI
(Rupiah/M2)					
003 GANG 3	AH	078	114,000 s/d	142,000	128,000
003 GANG 3	AJ	078	114,000 s/d	142,000	128,000
003 GANG III	AJ	078	114,000 s/d	142,000	128,000
003 GANG III NO.8	AJ	078	114,000 s/d	142,000	128,000
003 JL RAYA AMBOKEMBANG	AF	074	262,000 s/d	308,000	285,000
003 JL RAYA AMBOKEMBANG	AK	073	308,000 s/d	362,000	335,000
003 KP RT BLOK 002	AE	081	55,000 s/d	73,000	64,000
003 KP RT BLOK 003	AE	081	55,000 s/d	73,000	64,000
003 KP RT BLOK 003	AG	080	73,000 s/d	91,000	82,000
003 KP RT BLOK 003	AI	080	73,000 s/d	91,000	82,000
003 KP RT BLOK 011	AG	080	73,000 s/d	91,000	82,000
003 KP RT BLOKM 003	AI	080	73,000 s/d	91,000	82,000
003 PENGAPON	AG	080	73,000 s/d	91,000	82,000
004 AMBOKEMBANG	AK	073	308,000 s/d	362,000	335,000
004 AMBOKEMBANG GG 6	BK	080	73,000 s/d	91,000	82,000
004 CANGKRING	BK	080	73,000 s/d	91,000	82,000
004 GANG 2	AJ	078	114,000 s/d	142,000	128,000
004 GANG 3	AJ	078	114,000 s/d	142,000	128,000
004 GANG 3	BK	080	73,000 s/d	91,000	82,000
004 GANG 4	AJ	078	114,000 s/d	142,000	128,000
004 GANG 4	BK	080	73,000 s/d	91,000	82,000
004 GANG 5	AJ	078	114,000 s/d	142,000	128,000
004 GANG 6	BE	077	142,000 s/d	178,000	160,000
004 GANG 6	BK	080	73,000 s/d	91,000	82,000
004 JL RAYA AMBOKEMBANG	AK	073	308,000 s/d	362,000	335,000
004 JL.RAYA AMBOKEMBANG	AK	073	308,000 s/d	362,000	335,000
004 KP RT BLOK 004	AJ	078	114,000 s/d	142,000	128,000
004 KP RT BLOK 004	BK	080	73,000 s/d	91,000	82,000
004 KP RT BLOK 005	BK	080	73,000 s/d	91,000	82,000
004 KP RT BLOK 007	BK	080	73,000 s/d	91,000	82,000
004 KP RTV BLOK 004	BK	080	73,000 s/d	91,000	82,000
004 MBOKEMBANG	AJ	078	114,000 s/d	142,000	128,000
005 CANGKRING	AK	073	308,000 s/d	362,000	335,000
005 CANGKRING	AM	078	114,000 s/d	142,000	128,000
005 CANGKRING	AN	080	73,000 s/d	91,000	82,000
005 CANGKRING	AS	080	73,000 s/d	91,000	82,000
005 GANG 13	AN	080	73,000 s/d	91,000	82,000
005 GANG 14	AM	078	114,000 s/d	142,000	128,000
005 GANG 15	AM	078	114,000 s/d	142,000	128,000
005 GANG 15	AN	080	73,000 s/d	91,000	82,000
005 GANG 16	AM	078	114,000 s/d	142,000	128,000
005 GANG 16	AN	080	73,000 s/d	91,000	82,000
005 GANG 16	AS	080	73,000 s/d	91,000	82,000
005 GANG 17	AL	077	142,000 s/d	178,000	160,000
005 JL RAYA AMBOKEMBANG	AD	081	55,000 s/d	73,000	64,000
005 JL RAYA AMBOKEMBANG	AK	073	308,000 s/d	362,000	335,000
005 JL RAYA AMBOKEMBANG	AM	078	114,000 s/d	142,000	128,000
005 KP RT BLOK 005	AK	073	308,000 s/d	362,000	335,000
005 KP RT BLOK 005	AM	078	114,000 s/d	142,000	128,000
005 KP RT BLOK 005	AN	080	73,000 s/d	91,000	82,000
005 KP RT BLOKM 005	AM	078	114,000 s/d	142,000	128,000
005 SAWAH BLOK 005	AP	084	23,000 s/d	31,000	27,000

KLASIFIKASI DAN BESARNYA NJOP PERMUKAAN BUMI BERUPA TANAH TAHUN 2021

PROPINSI:33-JAWA TENGAH
KAB/KOTA:26-PEKALONGAN

KECAMATAN:130-KEDUNGWUNI
KELURAHAN:023-AMBOKEMBANG

BLK NAMA JALAN	KODE KELAS		PENGGOLONGAN		KET NILAI JUAL
	ZNT	BUMI	NILAI JUAL BUMI	(Rupiah/M2)	OBJEK PAJAK BUMI
					(Rupiah/M2)
005 SAWAH BLOK 005	AT	082	41,000 s/d	55,000	48,000
005 SAWAH BLOK 5	AP	084	23,000 s/d	31,000	27,000
006 AMBO LOR	AR	081	55,000 s/d	73,000	64,000
006 BLOK 006	AS	080	73,000 s/d	91,000	82,000
006 GANG 17	AR	081	55,000 s/d	73,000	64,000
006 GANG 17	AS	080	73,000 s/d	91,000	82,000
006 GANG 7	AS	080	73,000 s/d	91,000	82,000
006 GG 17	AS	080	73,000 s/d	91,000	82,000
006 KP RT	AR	081	55,000 s/d	73,000	64,000
006 KP RT BLOK 006	AR	081	55,000 s/d	73,000	64,000
006 KP RT BLOK 006	AS	080	73,000 s/d	91,000	82,000
006 KPRT BLOK 006	AR	081	55,000 s/d	73,000	64,000
007 AMBO LOR	AU	081	55,000 s/d	73,000	64,000
007 GANG 13	AU	081	55,000 s/d	73,000	64,000
007 GANG 13	BD	080	73,000 s/d	91,000	82,000
007 GANG 17	AS	080	73,000 s/d	91,000	82,000
007 GANG 17	AU	081	55,000 s/d	73,000	64,000
007 GRIYA AMBOKEMBAG ASRI	AU	081	55,000 s/d	73,000	64,000
007 GRIYA AMBOKEMBANG ASRI	AU	081	55,000 s/d	73,000	64,000
007 KP RT BLOK 007	AS	080	73,000 s/d	91,000	82,000
007 KP RT BLOK 007	AT	082	41,000 s/d	55,000	48,000
007 KP RT BLOK 007	AU	081	55,000 s/d	73,000	64,000
007 KP RT BLOK 007	BD	080	73,000 s/d	91,000	82,000
007 KPRT BLOK 007	AU	081	55,000 s/d	73,000	64,000
008 SAWAH BLOK 008	AX	084	23,000 s/d	31,000	27,000
008 SAWAH BLOK 008	AY	084	23,000 s/d	31,000	27,000
009 DARAT BLOK 009	AY	084	23,000 s/d	31,000	27,000
009 DARAT BLOK 009	BA	083	31,000 s/d	41,000	36,000
009 GANG 12	AZ	083	31,000 s/d	41,000	36,000
009 JALA DESA	BC	081	55,000 s/d	73,000	64,000
009 JALAN DESA	BC	081	55,000 s/d	73,000	64,000
009 JALAN GADNG	BA	083	31,000 s/d	41,000	36,000
009 JALAN GANG	BA	083	31,000 s/d	41,000	36,000
009 JALAN GANG	BC	081	55,000 s/d	73,000	64,000
009 JALAN GANG 13	BA	083	31,000 s/d	41,000	36,000
009 JALN GANG	BA	083	31,000 s/d	41,000	36,000
009 KP RT BLOK 009	AZ	083	31,000 s/d	41,000	36,000
009 KP RT BLOK 009	BA	083	31,000 s/d	41,000	36,000
009 KP RT BLOK 012	AZ	083	31,000 s/d	41,000	36,000
009 SAWAH BLOK 009	AY	084	23,000 s/d	31,000	27,000
009 SAWAH BLOK 009	AZ	083	31,000 s/d	41,000	36,000
010 AMBOKEMBANG	BB	079	91,000 s/d	114,000	103,000
010 AMBOKEMBANG KIDUL	BD	080	73,000 s/d	91,000	82,000
010 DARAT BLOK 010	BC	081	55,000 s/d	73,000	64,000
010 DARAT BLOK 010	BL	081	55,000 s/d	73,000	64,000
010 DARAT BLOK 010	BM	081	55,000 s/d	73,000	64,000
010 GANG 012	BB	079	91,000 s/d	114,000	103,000
010 GANG 12	BB	079	91,000 s/d	114,000	103,000
010 GANG 12	BD	080	73,000 s/d	91,000	82,000
010 GANG 12	BL	081	55,000 s/d	73,000	64,000
010 GANG 13	BB	079	91,000 s/d	114,000	103,000
010 GANG 13	BD	080	73,000 s/d	91,000	82,000

KLASIFIKASI DAN BESARNYA NJOP PERMUKAAN BUMI BERUPA TANAH TAHUN 2021

PROPINSI:33-JAWA TENGAH
KAB/KOTA:26-PEKALONGAN

KECAMATAN:130-KEDUNGWUNI
KELURAHAN:023-AMBOKEMBANG

BLK NAMA JALAN	KODE KELAS		PENGGOLONGAN		KET NILAI JUAL
	ZNT	BUMI	NILAI JUAL BUMI	(Rupiah/M2)	OBJEK PAJAK BUMI
(Rupiah/M2)					
010 GANG MENTENG	BB	079	91,000 s/d	114,000	103,000
010 GG 12	BB	079	91,000 s/d	114,000	103,000
010 JL RAYA AMBOKEMBANG	AK	073	308,000 s/d	362,000	335,000
010 KAV AMBOKEMBANG KIDUL	BD	080	73,000 s/d	91,000	82,000
010 KAVLING BLOK A	BD	080	73,000 s/d	91,000	82,000
010 KAVLING BLOK B	BD	080	73,000 s/d	91,000	82,000
010 KAVLING BLOK C	BD	080	73,000 s/d	91,000	82,000
010 KP RT	BC	081	55,000 s/d	73,000	64,000
010 PERUM AMBOKEMBANG GG 13	BB	079	91,000 s/d	114,000	103,000
010 PERUM AMBOKEMBANG GG13	BB	079	91,000 s/d	114,000	103,000
010 PERUM GRIYA ASRI AMBOKEMBANG	BB	079	91,000 s/d	114,000	103,000
010 PERUM GRIYA KIRANA	BB	079	91,000 s/d	114,000	103,000
010 PURI GRIYA AMBOKEMBANG	BB	079	91,000 s/d	114,000	103,000
010 SAWAH BLOK 010	AB	083	31,000 s/d	41,000	36,000
010 SAWAH BLOK 010	BL	081	55,000 s/d	73,000	64,000
011 GANG 11	BE	077	142,000 s/d	178,000	160,000
011 GANG 6	BE	077	142,000 s/d	178,000	160,000
011 GANG 6	BF	080	73,000 s/d	91,000	82,000
011 GANG 7	BE	077	142,000 s/d	178,000	160,000
011 GANG 8	BE	077	142,000 s/d	178,000	160,000
011 GANG 8	BF	080	73,000 s/d	91,000	82,000
011 GANG 8 NO 351 A	BE	077	142,000 s/d	178,000	160,000
011 GANG 9	AK	073	308,000 s/d	362,000	335,000
011 GANG 9	BE	077	142,000 s/d	178,000	160,000
011 GANG 9	BF	080	73,000 s/d	91,000	82,000
011 JL KP RT BLOK 011	BF	080	73,000 s/d	91,000	82,000
011 JL KPRT BLOK 011	BF	080	73,000 s/d	91,000	82,000
011 JL RAYA AMBOKEMBANG	AK	073	308,000 s/d	362,000	335,000
011 JL RAYA AMBOKEMBANG	BE	077	142,000 s/d	178,000	160,000
011 KAMBANG TENGAH	BF	080	73,000 s/d	91,000	82,000
011 KAV H. SADINA	BF	080	73,000 s/d	91,000	82,000
011 KAV H. SUDINA	BE	077	142,000 s/d	178,000	160,000
011 KAV H. SUDINA	BF	080	73,000 s/d	91,000	82,000
011 KAV H. SUDINA GG 6	BE	077	142,000 s/d	178,000	160,000
011 KAV H. SUDINAH	BF	080	73,000 s/d	91,000	82,000
011 KP BLOK 011	BF	080	73,000 s/d	91,000	82,000
011 KP RT	BF	080	73,000 s/d	91,000	82,000
011 KP RT BLOK 011	BH	081	55,000 s/d	73,000	64,000
011 KP RT BLOK 011	BE	077	142,000 s/d	178,000	160,000
011 KP RT BLOK 011	BF	080	73,000 s/d	91,000	82,000
011 KP RT BLOK 011	BH	081	55,000 s/d	73,000	64,000
011 KPRT	BF	080	73,000 s/d	91,000	82,000
012 DARAT BLOK 012	BE	077	142,000 s/d	178,000	160,000
012 DARAT BLOK 012	BG	078	114,000 s/d	142,000	128,000
012 GANG 10	BE	077	142,000 s/d	178,000	160,000
012 GANG 10	BG	078	114,000 s/d	142,000	128,000
012 GANG 11	BE	077	142,000 s/d	178,000	160,000
012 GANG 9	BE	077	142,000 s/d	178,000	160,000
012 GANG 9	BG	078	114,000 s/d	142,000	128,000
012 GANG RT BLOK 012	BE	077	142,000 s/d	178,000	160,000
012 GANG RT BLOK 012	BG	078	114,000 s/d	142,000	128,000
012 GG IX	BE	077	142,000 s/d	178,000	160,000

KLASIFIKASI DAN BESARNYA NJOP PERMUKAAN BUMI BERUPA TANAH TAHUN 2021

PROPINSI:33-JAWA TENGAH
KAB/KOTA:26-PEKALONGAN

KECAMATAN:130-KEDUNGWUNI
KELURAHAN:023-AMBOKEMBANG

BLK NAMA JALAN	KODE KELAS		PENGGOLONGAN		KET NILAI JUAL
	ZNT	BUMI	NILAI JUAL BUMI (Rupiah/M2)		OBJEK PAJAK BUMI (Rupiah/M2)
012 JL KPRT BLOK 012	BG	078	114,000 s/d	142,000	128,000
012 JL RAYA AMBOKEMBANG	AK	073	308,000 s/d	362,000	335,000
012 JL RAYA AMBOKEMBANG	BG	078	114,000 s/d	142,000	128,000
012 KAMBANG KIDUL	BG	078	114,000 s/d	142,000	128,000
012 KP RT BLOK 012	BG	078	114,000 s/d	142,000	128,000
012 PEJAMBON	BG	078	114,000 s/d	142,000	128,000
013 GANG 11	BE	077	142,000 s/d	178,000	160,000
013 GANG 11	BF	080	73,000 s/d	91,000	82,000
013 GANG 11	BH	081	55,000 s/d	73,000	64,000
013 GG 11	BE	077	142,000 s/d	178,000	160,000
013 KP RT BLOK 011	BH	081	55,000 s/d	73,000	64,000
013 KP RT BLOK 013	BE	077	142,000 s/d	178,000	160,000
013 KP RT BLOK 013	BF	080	73,000 s/d	91,000	82,000
013 KP RT BLOK 013	BH	081	55,000 s/d	73,000	64,000
013 KP RT BLOK 013	BJ	082	41,000 s/d	55,000	48,000
013 PEJAMBON	BE	077	142,000 s/d	178,000	160,000
013 PEJAMBON GG BANGJO PODO	BE	077	142,000 s/d	178,000	160,000

KLASIFIKASI DAN BESARNYA NJOP PERMUKAAN BUMI BERUPA TANAH TAHUN 2021

PROPINSI:33-JAWA TENGAH
KAB/KOTA:26-PEKALONGAN

KECAMATAN:130-KEDUNGWUNI
KELURAHAN:024-PEKAJANGAN

BLK NAMA JALAN	KODE ZNT	KELAS BUMI	PENGGOLONGAN NILAI JUAL BUMI (Rupiah/M2)	KET NILAI JUAL OBJEK PAJAK BUMI (Rupiah/M2)
001 BLOK 001	AA	080	73,000 s/d	91,000 82,000
001 DAAT BLOK 001	AA	080	73,000 s/d	91,000 82,000
001 DARAT BLOK 001	AA	080	73,000 s/d	91,000 82,000
001 DARAT BLOK 001	AA	080	73,000 s/d	91,000 82,000
001 DARAT BLOK 001	AA	080	73,000 s/d	91,000 82,000
001 DARAT BLOK 001	AB	079	91,000 s/d	114,000 103,000
001 DARAT BLOK 001	AC	074	262,000 s/d	308,000 285,000
001 DARAT BLOK 01	AA	080	73,000 s/d	91,000 82,000
001 DARAT BLOK 010	AA	080	73,000 s/d	91,000 82,000
001 DARAT BLOK 001	AA	080	73,000 s/d	91,000 82,000
001 DARAT BLOK 001	AB	079	91,000 s/d	114,000 103,000
001 GANG	AB	079	91,000 s/d	114,000 103,000
001 GANG 020	AB	079	91,000 s/d	114,000 103,000
001 GANG 18	AB	079	91,000 s/d	114,000 103,000
001 GANG 20	AB	079	91,000 s/d	114,000 103,000
001 GANG 22	AB	079	91,000 s/d	114,000 103,000
001 GANG 24	AA	080	73,000 s/d	91,000 82,000
001 GANG 24	AB	079	91,000 s/d	114,000 103,000
001 GANG 26	AB	079	91,000 s/d	114,000 103,000
001 GANG 30	AB	079	91,000 s/d	114,000 103,000
001 GANG 30	AB	079	91,000 s/d	114,000 103,000
001 GG 22	AB	079	91,000 s/d	114,000 103,000
001 JALAN RAYA PEKAJANGAN	AA	080	73,000 s/d	91,000 82,000
001 JALAN RAYA PEKAJANGAN	AC	074	262,000 s/d	308,000 285,000
001 JL DESA PEKAJANGAN	AA	080	73,000 s/d	91,000 82,000
001 JL GANG 20	AB	079	91,000 s/d	114,000 103,000
001 JL RAYA PEKAJANGAN	AC	074	262,000 s/d	308,000 285,000
001 PEKAJANGAN GANG 20	AB	079	91,000 s/d	114,000 103,000
001 PEKAJANGAN GG 20	AA	080	73,000 s/d	91,000 82,000
001 PEKAJANGAN GG 20	AB	079	91,000 s/d	114,000 103,000
002 GANG	AD	079	91,000 s/d	114,000 103,000
002 GANG 023	AD	079	91,000 s/d	114,000 103,000
002 GANG 20	AD	079	91,000 s/d	114,000 103,000
002 GANG 23	AD	079	91,000 s/d	114,000 103,000
002 GANG 25	AD	079	91,000 s/d	114,000 103,000
002 GANG 27	AD	079	91,000 s/d	114,000 103,000
002 GANG 29	AC	074	262,000 s/d	308,000 285,000
002 GANG 29	AD	079	91,000 s/d	114,000 103,000
002 JL RAYA PEKAJANGAN	AC	074	262,000 s/d	308,000 285,000
002 PEKAJANGAN GG 29	AD	079	91,000 s/d	114,000 103,000
003 BLOK 003 GG 3	AD	079	91,000 s/d	114,000 103,000
003 DARAT BLOK 003	AE	079	91,000 s/d	114,000 103,000
003 DARAT BLOK 003	AF	080	73,000 s/d	91,000 82,000
003 DARAT BLOK 03	AF	080	73,000 s/d	91,000 82,000
003 DASRAT BLOK 012	AF	080	73,000 s/d	91,000 82,000
003 GANG 017	AE	079	91,000 s/d	114,000 103,000
003 GANG 15	AE	079	91,000 s/d	114,000 103,000
003 GANG 15	AF	080	73,000 s/d	91,000 82,000
003 GANG 17	AE	079	91,000 s/d	114,000 103,000
003 GANG 17	AF	080	73,000 s/d	91,000 82,000
003 GANG 19	AE	079	91,000 s/d	114,000 103,000
003 GANG 19 NO 34	AE	079	91,000 s/d	114,000 103,000

KLASIFIKASI DAN BESARNYA NJOP PERMUKAAN BUMI BERUPA TANAH TAHUN 2021

PROPINSI:33-JAWA TENGAH
KAB/KOTA:26-PEKALONGAN

KECAMATAN:130-KEDUNGWUNI
KELURAHAN:024-PEKAJANGAN

BLK NAMA JALAN	KODE KELAS		PENGGOLONGAN		KET NILAI JUAL
	ZNT	BUMI	NILAI JUAL BUMI	(Rupiah/M2)	OBJEK PAJAK BUMI
					(Rupiah/M2)
003 GANG 21	AE	079	91,000 s/d	114,000	103,000
003 GANG 23	AD	079	91,000 s/d	114,000	103,000
003 GANG 23	AE	079	91,000 s/d	114,000	103,000
003 GANG XVII NO.65	AE	079	91,000 s/d	114,000	103,000
003 GANG19	AE	079	91,000 s/d	114,000	103,000
003 JL RAYA PEKAJANGAN	AC	074	262,000 s/d	308,000	285,000
003 PEKAJANGAN	AC	074	262,000 s/d	308,000	285,000
003 PEKAJANGAN	AE	079	91,000 s/d	114,000	103,000
003 PEKAJANGAN	AF	080	73,000 s/d	91,000	82,000
004 DARAT BLOK 004	AG	080	73,000 s/d	91,000	82,000
004 DARAT BLK 004	AG	080	73,000 s/d	91,000	82,000
004 DARAT BLOK 004	AE	079	91,000 s/d	114,000	103,000
004 DARAT BLOK 004	AG	080	73,000 s/d	91,000	82,000
004 DARAT BLOK 0044	AG	080	73,000 s/d	91,000	82,000
004 DARAT BLOK 4	AG	080	73,000 s/d	91,000	82,000
004 GANG 024	AE	079	91,000 s/d	114,000	103,000
004 GANG 15	AE	079	91,000 s/d	114,000	103,000
004 GANG 19	AE	079	91,000 s/d	114,000	103,000
004 GANG 21	AE	079	91,000 s/d	114,000	103,000
004 GANG 23	AE	079	91,000 s/d	114,000	103,000
004 GANG 24	AE	079	91,000 s/d	114,000	103,000
004 GGANG 15	AE	079	91,000 s/d	114,000	103,000
005 GANG 6	AT	079	91,000 s/d	114,000	103,000
005 KP RT	AH	083	31,000 s/d	41,000	36,000
005 PEKAJANGAN	AH	083	31,000 s/d	41,000	36,000
005 SAWAH BLOK 005	AH	083	31,000 s/d	41,000	36,000
006 SAWAH BLOK 006	AI	083	31,000 s/d	41,000	36,000
007 SAWAH BLOK 007	AJ	083	31,000 s/d	41,000	36,000
007 SAWAH BLOK 007	AU	085	17,000 s/d	23,000	20,000
007 SAWAH BLOK 7	AJ	083	31,000 s/d	41,000	36,000
008 KP RT BLOK 008	AK	084	23,000 s/d	31,000	27,000
008 SAWAH BLOK 008	AK	084	23,000 s/d	31,000	27,000
009 DARAT BLK 009	AL	080	73,000 s/d	91,000	82,000
009 DARAT BLOK 009	AE	079	91,000 s/d	114,000	103,000
009 DARAT BLOK 009	AL	080	73,000 s/d	91,000	82,000
009 DARAT BLOK 9	AE	079	91,000 s/d	114,000	103,000
009 DARAT BLOK 9	AL	080	73,000 s/d	91,000	82,000
009 GANG	AE	079	91,000 s/d	114,000	103,000
009 GANG 015	AE	079	91,000 s/d	114,000	103,000
009 GANG 07	AE	079	91,000 s/d	114,000	103,000
009 GANG 11	AE	079	91,000 s/d	114,000	103,000
009 GANG 13	AE	079	91,000 s/d	114,000	103,000
009 GANG 15	AE	079	91,000 s/d	114,000	103,000
009 GANG 7	AE	079	91,000 s/d	114,000	103,000
009 GANG 9	AE	079	91,000 s/d	114,000	103,000
010 DARAT BLOK 010	AM	079	91,000 s/d	114,000	103,000
010 DARAT BLOK 010	AN	079	91,000 s/d	114,000	103,000
010 DARAT BLOK 10	AM	079	91,000 s/d	114,000	103,000
010 GANG 03	AN	079	91,000 s/d	114,000	103,000
010 GANG 05	AN	079	91,000 s/d	114,000	103,000
010 GANG 1	AM	079	91,000 s/d	114,000	103,000
010 GANG 1	AN	079	91,000 s/d	114,000	103,000

KLASIFIKASI DAN BESARNYA NJOP PERMUKAAN BUMI BERUPA TANAH TAHUN 2021

PROPINSI:33-JAWA TENGAH
KAB/KOTA:26-PEKALONGAN

KECAMATAN:130-KEDUNGWUNI
KELURAHAN:024-PEKAJANGAN

BLK NAMA JALAN	KODE KELAS		PENGGOLONGAN		KET NILAI JUAL
	ZNT	BUMI	NILAI JUAL BUMI	(Rupiah/M2)	OBJEK PAJAK BUMI
					(Rupiah/M2)
010 GANG 3	AN	079	91,000 s/d	114,000	103,000
010 GANG 5	AN	079	91,000 s/d	114,000	103,000
010 GANG 7	AN	079	91,000 s/d	114,000	103,000
010 GANG I	AN	079	91,000 s/d	114,000	103,000
010 GANG III	AN	079	91,000 s/d	114,000	103,000
010 GANG V	AN	079	91,000 s/d	114,000	103,000
010 JL RAYA PEKAJANGAN	AC	074	262,000 s/d	308,000	285,000
011 GANG	AO	079	91,000 s/d	114,000	103,000
011 GANG 07	AO	079	91,000 s/d	114,000	103,000
011 GANG 09	AO	079	91,000 s/d	114,000	103,000
011 GANG 11	AO	079	91,000 s/d	114,000	103,000
011 GANG 13	AC	074	262,000 s/d	308,000	285,000
011 GANG 13	AO	079	91,000 s/d	114,000	103,000
011 GANG 13 NO.11	AD	079	91,000 s/d	114,000	103,000
011 GANG 15	AO	079	91,000 s/d	114,000	103,000
011 GANG 7	AO	079	91,000 s/d	114,000	103,000
011 GANG 9	AO	079	91,000 s/d	114,000	103,000
011 GANG VII	AO	079	91,000 s/d	114,000	103,000
011 GG 15	AO	079	91,000 s/d	114,000	103,000
011 GG 9	AO	079	91,000 s/d	114,000	103,000
011 GG VII	AO	079	91,000 s/d	114,000	103,000
011 JALAN RAYA PEKAJANGAN	AC	074	262,000 s/d	308,000	285,000
011 JL DESA PEKAJANGAN	AD	079	91,000 s/d	114,000	103,000
011 JL RAYA PEKAJANGAN	AC	074	262,000 s/d	308,000	285,000
011 JL RAYA PEKAJANGAN	AO	079	91,000 s/d	114,000	103,000
011 PEKAJANGAN	AO	079	91,000 s/d	114,000	103,000
011 PEKAJANGAN GG 11 NO 36	AO	079	91,000 s/d	114,000	103,000
012 BLOK 012	AP	079	91,000 s/d	114,000	103,000
012 BLOK 012 GG 5	AP	079	91,000 s/d	114,000	103,000
012 DARAAT BLOK 12	AQ	080	73,000 s/d	91,000	82,000
012 DARAT BLOK 012	AP	079	91,000 s/d	114,000	103,000
012 DARAT BLOK 012	AQ	080	73,000 s/d	91,000	82,000
012 DARAT BLOK 12	AQ	080	73,000 s/d	91,000	82,000
012 DK PEKAJANGAN	AP	079	91,000 s/d	114,000	103,000
012 GAG 18	AP	079	91,000 s/d	114,000	103,000
012 GANG 012	AP	079	91,000 s/d	114,000	103,000
012 GANG 014	AP	079	91,000 s/d	114,000	103,000
012 GANG 10	AP	079	91,000 s/d	114,000	103,000
012 GANG 10	AQ	080	73,000 s/d	91,000	82,000
012 GANG 11	AP	079	91,000 s/d	114,000	103,000
012 GANG 110	AP	079	91,000 s/d	114,000	103,000
012 GANG 12	AP	079	91,000 s/d	114,000	103,000
012 GANG 14	AP	079	91,000 s/d	114,000	103,000
012 GANG 14	AQ	080	73,000 s/d	91,000	82,000
012 GANG 16	AP	079	91,000 s/d	114,000	103,000
012 GANG 18	AP	079	91,000 s/d	114,000	103,000
012 GANG 4	AP	079	91,000 s/d	114,000	103,000
012 GANG X	AP	079	91,000 s/d	114,000	103,000
012 GANG XII	AP	079	91,000 s/d	114,000	103,000
012 GG 14	AP	079	91,000 s/d	114,000	103,000
012 GG 14	AQ	080	73,000 s/d	91,000	82,000
012 GG 16	AP	079	91,000 s/d	114,000	103,000

KLASIFIKASI DAN BESARNYA NJOP PERMUKAAN BUMI BERUPA TANAH TAHUN 2021

PROPINSI:33-JAWA TENGAH
KAB/KOTA:26-PEKALONGAN

KECAMATAN:130-KEDUNGWUNI
KELURAHAN:024-PEKAJANGAN

BLK NAMA JALAN	KODE KELAS		PENGGOLONGAN		KET NILAI JUAL
	ZNT	BUMI	NILAI JUAL BUMI	(Rupiah/M2)	OBJEK PAJAK BUMI
					(Rupiah/M2)
012 GG 16	AQ	080	73,000 s/d	91,000	82,000
012 JL DESA	AQ	080	73,000 s/d	91,000	82,000
012 JL RAYA	AC	074	262,000 s/d	308,000	285,000
012 JL RAYA PEKAJANGAN	AC	074	262,000 s/d	308,000	285,000
012 JL RAYA PEKAJANGAN	AP	079	91,000 s/d	114,000	103,000
012 PEKAJANGAN	AP	079	91,000 s/d	114,000	103,000
013 DAARAT BLOK 013	AQ	080	73,000 s/d	91,000	82,000
013 DARAAT BLOK 013	AQ	080	73,000 s/d	91,000	82,000
013 DARAT BLOK	AQ	080	73,000 s/d	91,000	82,000
013 DARAT BLOK 013	AQ	080	73,000 s/d	91,000	82,000
013 GANG 14	AP	079	91,000 s/d	114,000	103,000
013 PEKAJANGAN GANG 14	AR	085	17,000 s/d	23,000	20,000
013 PERUMAHAN PEKAJANGAN	AP	079	91,000 s/d	114,000	103,000
013 PERUMAHANM PEKAJANGAN	AP	079	91,000 s/d	114,000	103,000
013 SAWAH BLOK 013	AR	085	17,000 s/d	23,000	20,000
014 GANG 14	AS	085	17,000 s/d	23,000	20,000
014 JL. PEKAJANGAN 4 NO. 99	AT	079	91,000 s/d	114,000	103,000
014 SAWAH BLOK 014	AS	085	17,000 s/d	23,000	20,000
015 GANG 04	AT	079	91,000 s/d	114,000	103,000
015 GANG 10	AT	079	91,000 s/d	114,000	103,000
015 GANG 2	AC	074	262,000 s/d	308,000	285,000
015 GANG 2	AT	079	91,000 s/d	114,000	103,000
015 GANG 4	AT	079	91,000 s/d	114,000	103,000
015 GANG 6	AT	079	91,000 s/d	114,000	103,000
015 GANG 8	AT	079	91,000 s/d	114,000	103,000
015 GANG II	AT	079	91,000 s/d	114,000	103,000
015 GG 10	AT	079	91,000 s/d	114,000	103,000
015 GG 2 NO 79	AT	079	91,000 s/d	114,000	103,000
015 GG 8	AT	079	91,000 s/d	114,000	103,000
015 JALAN RAYA	AC	074	262,000 s/d	308,000	285,000
015 JALAN RAYA PEKAJANGAN	AC	074	262,000 s/d	308,000	285,000
015 JL DESA PEKAJANGAN	AT	079	91,000 s/d	114,000	103,000
015 JL RAYA PEKAJAJNGAN	AC	074	262,000 s/d	308,000	285,000
015 JL RAYA PEKAJANGAN	AC	074	262,000 s/d	308,000	285,000
015 PEKAJANGAN GG 8	AT	079	91,000 s/d	114,000	103,000
016 SAWAH BLOK 016	AU	085	17,000 s/d	23,000	20,000
016 SAWAH BLOK 16	AU	085	17,000 s/d	23,000	20,000

KLASIFIKASI DAN BESARNYA NJOP PERMUKAAN BUMI BERUPA TANAH TAHUN 2021

PROPINSI:33-JAWA TENGAH
KAB/KOTA:26-PEKALONGAN

KECAMATAN:130-KEDUNGWUNI
KELURAHAN:025-TANGKIL TENGAH

BLK NAMA JALAN	KODE KELAS		PENGGOLONGAN		KET NILAI JUAL
	ZNT	BUMI	NILAI JUAL BUMI	(Rupiah/M2)	OBJEK PAJAK BUMI
					(Rupiah/M2)
001 PANTILAN	AA	085	17,000 s/d	23,000	20,000
001 PANTILAN	AB	085	17,000 s/d	23,000	20,000
001 PANTILAN	AC	085	17,000 s/d	23,000	20,000
001 TANGKIL TENGAH	AC	085	17,000 s/d	23,000	20,000
002 BLOK 002	AD	085	17,000 s/d	23,000	20,000
002 DARAT BLOK 002	AD	085	17,000 s/d	23,000	20,000
002 JL RT	AD	085	17,000 s/d	23,000	20,000
002 KAPLING	AD	085	17,000 s/d	23,000	20,000
002 SAWAH BLOK 002	AE	085	17,000 s/d	23,000	20,000
002 SAWAH BLOK 2	AE	085	17,000 s/d	23,000	20,000
002 TANGKIL TENGAH	AD	085	17,000 s/d	23,000	20,000
002 TANGKIL TENGAH	AE	085	17,000 s/d	23,000	20,000
002 TANGKIL TENGAH	AF	082	41,000 s/d	55,000	48,000
002 TANGKIL UTARA	AD	085	17,000 s/d	23,000	20,000
002 TANGKIL UTARA	AE	085	17,000 s/d	23,000	20,000
002 TANGKIL UTARA	AF	082	41,000 s/d	55,000	48,000
003 DK TENGAH	AF	082	41,000 s/d	55,000	48,000
003 DK UTARA II	AF	082	41,000 s/d	55,000	48,000
003 DK UTARA II BLOK 004	AF	082	41,000 s/d	55,000	48,000
003 DUKUH	AG	085	17,000 s/d	23,000	20,000
003 DUKUH II	AF	082	41,000 s/d	55,000	48,000
003 DUKUH TENGAH	AF	082	41,000 s/d	55,000	48,000
003 DUKUH TENGAH	AH	079	91,000 s/d	114,000	103,000
003 DUKUH TENGAH I	AF	082	41,000 s/d	55,000	48,000
003 DUKUH TENGAH II	AF	082	41,000 s/d	55,000	48,000
003 DUKUH TENGAH II	AG	085	17,000 s/d	23,000	20,000
003 DUKUH UTARA	AF	082	41,000 s/d	55,000	48,000
003 DUKUH UTARA	AH	079	91,000 s/d	114,000	103,000
003 DUKUH UTARA II	AF	082	41,000 s/d	55,000	48,000
003 DUKUH UTARA II	AH	079	91,000 s/d	114,000	103,000
003 DUSUN TENGAH	AF	082	41,000 s/d	55,000	48,000
003 JALAN RT	AF	082	41,000 s/d	55,000	48,000
003 JL DESA	AF	082	41,000 s/d	55,000	48,000
003 JL DESA	AG	085	17,000 s/d	23,000	20,000
003 JL DESA	AH	079	91,000 s/d	114,000	103,000
003 JL DESA BLOK 003	AH	079	91,000 s/d	114,000	103,000
003 JL RT	AF	082	41,000 s/d	55,000	48,000
003 JL. DESA	AH	079	91,000 s/d	114,000	103,000
003 JL. DESA DK. UTARA	AF	082	41,000 s/d	55,000	48,000
003 KP RT	AF	082	41,000 s/d	55,000	48,000
003 KP RT	AH	079	91,000 s/d	114,000	103,000
003 KP RT	AJ	080	73,000 s/d	91,000	82,000
003 KP RT BLOK 001	AF	082	41,000 s/d	55,000	48,000
003 KP RT BLOK 003	AF	082	41,000 s/d	55,000	48,000
003 KPRT BLOK 003	AF	082	41,000 s/d	55,000	48,000
003 SAWAH BLOK 003	AF	082	41,000 s/d	55,000	48,000
003 SAWAH BLOK 003	AG	085	17,000 s/d	23,000	20,000
003 TANGKIL TENGAH	AF	082	41,000 s/d	55,000	48,000
003 TANGKIL TENGAH GG 8	AF	082	41,000 s/d	55,000	48,000
003 TANGKIL TENGAH I	AF	082	41,000 s/d	55,000	48,000
003 TANGKIL TENGAH II	AF	082	41,000 s/d	55,000	48,000
004 D.UTARA PERSIL 28	AJ	080	73,000 s/d	91,000	82,000

KLASIFIKASI DAN BESARNYA NJOP PERMUKAAN BUMI BERUPA TANAH TAHUN 2021

PROPINSI:33-JAWA TENGAH
KAB/KOTA:26-PEKALONGAN

KECAMATAN:130-KEDUNGWUNI
KELURAHAN:025-TANGKIL TENGAH

BLK NAMA JALAN	KODE KELAS		PENGGOLONGAN		KET NILAI JUAL
	ZNT	BUMI	NILAI JUAL BUMI	(Rupiah/M2)	OBJEK PAJAK BUMI
					(Rupiah/M2)
004 DESA TANGKIL TENGAH	AH	079	91,000 s/d	114,000	103,000
004 DK UTARA	AJ	080	73,000 s/d	91,000	82,000
004 DK UTARA I BLOK 004	AH	079	91,000 s/d	114,000	103,000
004 DK UTARA II	AJ	080	73,000 s/d	91,000	82,000
004 DK.UTARA	AJ	080	73,000 s/d	91,000	82,000
004 DUKUH TENGAH	AJ	080	73,000 s/d	91,000	82,000
004 DUKUH UTARA	AH	079	91,000 s/d	114,000	103,000
004 DUKUH UTARA	AJ	080	73,000 s/d	91,000	82,000
004 DUKUH UTARA 1 BLOK 004	AH	079	91,000 s/d	114,000	103,000
004 DUKUH UTARA I	AJ	080	73,000 s/d	91,000	82,000
004 JL DESA	AH	079	91,000 s/d	114,000	103,000
004 JL DESA	AJ	080	73,000 s/d	91,000	82,000
004 JL DUKUH	AJ	080	73,000 s/d	91,000	82,000
004 JL KPRT	AH	079	91,000 s/d	114,000	103,000
004 JL RT	AH	079	91,000 s/d	114,000	103,000
004 JL RT	AJ	080	73,000 s/d	91,000	82,000
004 JL RT	AK	082	41,000 s/d	55,000	48,000
004 JL UTARA	AJ	080	73,000 s/d	91,000	82,000
004 JL. DESA	AH	079	91,000 s/d	114,000	103,000
004 JL.DUKUH	AJ	080	73,000 s/d	91,000	82,000
004 JL.DUSUN	AH	079	91,000 s/d	114,000	103,000
004 JL.DUSUN	AJ	080	73,000 s/d	91,000	82,000
004 KP RT	AH	079	91,000 s/d	114,000	103,000
004 KP RT	AI	082	41,000 s/d	55,000	48,000
004 KP RT	AJ	080	73,000 s/d	91,000	82,000
004 KP RT	AK	082	41,000 s/d	55,000	48,000
004 KPRT	AJ	080	73,000 s/d	91,000	82,000
004 SAWAH BLOK 4	AJ	080	73,000 s/d	91,000	82,000
004 TANGKIL TENGAH	AH	079	91,000 s/d	114,000	103,000
004 TANGKIL TENGAH	AJ	080	73,000 s/d	91,000	82,000
005 BEKAS PJKA	AL	085	17,000 s/d	23,000	20,000
005 DK TENGAH	AL	085	17,000 s/d	23,000	20,000
005 DK UTARA	AL	085	17,000 s/d	23,000	20,000
005 DK.TENGAH	AL	085	17,000 s/d	23,000	20,000
005 DK.TENGAH	AN	079	91,000 s/d	114,000	103,000
005 DK.UTARA	AL	085	17,000 s/d	23,000	20,000
005 DUKUH	AL	085	17,000 s/d	23,000	20,000
005 DUKUH SEPURAN	AL	085	17,000 s/d	23,000	20,000
005 DUKUH TENGAH II	AL	085	17,000 s/d	23,000	20,000
005 DUKUH UTARA	AL	085	17,000 s/d	23,000	20,000
005 JL RT	AL	085	17,000 s/d	23,000	20,000
005 JL RT	AN	079	91,000 s/d	114,000	103,000
005 JL.DUKUH	AL	085	17,000 s/d	23,000	20,000
006 DARAT BLOK 006	AO	085	17,000 s/d	23,000	20,000
006 DK PETORAN	AJ	080	73,000 s/d	91,000	82,000
006 DK TENGAH	AJ	080	73,000 s/d	91,000	82,000
006 DK TENGAH BLOK 006	AJ	080	73,000 s/d	91,000	82,000
006 DK TENGAH I	AJ	080	73,000 s/d	91,000	82,000
006 DK.PETORAN	AJ	080	73,000 s/d	91,000	82,000
006 DK.RT	AJ	080	73,000 s/d	91,000	82,000
006 DK.TENGAH	AJ	080	73,000 s/d	91,000	82,000
006 DUKUH	AJ	080	73,000 s/d	91,000	82,000

KLASIFIKASI DAN BESARNYA NJOP PERMUKAAN BUMI BERUPA TANAH TAHUN 2021

PROPINSI:33-JAWA TENGAH
KAB/KOTA:26-PEKALONGAN

KECAMATAN:130-KEDUNGWUNI
KELURAHAN:025-TANGKIL TENGAH

BLK NAMA JALAN	KODE KELAS		PENGGOLONGAN		KET NILAI JUAL
	ZNT	BUMI	NILAI JUAL BUMI	(Rupiah/M2)	OBJEK PAJAK BUMI
					(Rupiah/M2)
006 DUKUH PETORAN	AJ	080	73,000 s/d	91,000	82,000
006 DUKUH TENGAH	AJ	080	73,000 s/d	91,000	82,000
006 DUKUH TENGAH I	AH	079	91,000 s/d	114,000	103,000
006 DUKUH TENGAH I	AJ	080	73,000 s/d	91,000	82,000
006 JALAN RT GG 10	AH	079	91,000 s/d	114,000	103,000
006 JL DESA	AH	079	91,000 s/d	114,000	103,000
006 JL KAMPUNG	AH	079	91,000 s/d	114,000	103,000
006 JL KAMPUNG	AJ	080	73,000 s/d	91,000	82,000
006 JL KP RT	AJ	080	73,000 s/d	91,000	82,000
006 JL KPRT	AJ	080	73,000 s/d	91,000	82,000
006 JL RT	AJ	080	73,000 s/d	91,000	82,000
006 JL RT PETORAN	AJ	080	73,000 s/d	91,000	82,000
006 JL.KAMPUNG	AH	079	91,000 s/d	114,000	103,000
006 JL.RT PETORAN	AJ	080	73,000 s/d	91,000	82,000
006 KAMPUNG	AH	079	91,000 s/d	114,000	103,000
006 KAMPUNG	AJ	080	73,000 s/d	91,000	82,000
006 KAMPUNG BLOK 006	AJ	080	73,000 s/d	91,000	82,000
006 KP RT	AJ	080	73,000 s/d	91,000	82,000
006 KP RT	AO	085	17,000 s/d	23,000	20,000
006 KP RT BLOK 006	AJ	080	73,000 s/d	91,000	82,000
006 KP RT PETORAN	AJ	080	73,000 s/d	91,000	82,000
006 KP RT PETORAN BLOK 006	AJ	080	73,000 s/d	91,000	82,000
006 KPRT	AJ	080	73,000 s/d	91,000	82,000
006 RT	AJ	080	73,000 s/d	91,000	82,000
007 BLOK 007	AQ	085	17,000 s/d	23,000	20,000
007 DARAT BLOK 007	AP	085	17,000 s/d	23,000	20,000
007 DARAT BLOK 007	AQ	085	17,000 s/d	23,000	20,000
007 DARAT BLOK 007	AR	085	17,000 s/d	23,000	20,000
007 DARAT BLOK 008	AP	085	17,000 s/d	23,000	20,000
007 DUKUH KARANGLO	AP	085	17,000 s/d	23,000	20,000
007 JL KECAMATAN KEDUNGWUNI	AH	079	91,000 s/d	114,000	103,000
007 JL KP RT	AS	082	41,000 s/d	55,000	48,000
007 KP RT BLOK 007	AP	085	17,000 s/d	23,000	20,000
007 KP RT BLOK 007	AQ	085	17,000 s/d	23,000	20,000
007 SAWAH BLOK 007	AP	085	17,000 s/d	23,000	20,000
007 SAWAH BLOK 007	AQ	085	17,000 s/d	23,000	20,000
007 SAWAH BLOK 007	AR	085	17,000 s/d	23,000	20,000
007 TANGKIL TENGAH	AR	085	17,000 s/d	23,000	20,000
008 BLIGO	AU	082	41,000 s/d	55,000	48,000
008 D KARANGLO	AS	082	41,000 s/d	55,000	48,000
008 D. KARANGLO	AU	082	41,000 s/d	55,000	48,000
008 D.KARANGLO	AS	082	41,000 s/d	55,000	48,000
008 DARAT BLOK 008	AU	082	41,000 s/d	55,000	48,000
008 DARAT BLOK 008	AV	082	41,000 s/d	55,000	48,000
008 DK BUNTU	AU	082	41,000 s/d	55,000	48,000
008 DK BUNTU KARANGLO	AU	082	41,000 s/d	55,000	48,000
008 DK KARANGLO	AS	082	41,000 s/d	55,000	48,000
008 DK KARANGLO	AT	082	41,000 s/d	55,000	48,000
008 DK KARANGLO	AU	082	41,000 s/d	55,000	48,000
008 DK.BUNTU	AU	082	41,000 s/d	55,000	48,000
008 DUKUH	AS	082	41,000 s/d	55,000	48,000
008 DUKUH	AU	082	41,000 s/d	55,000	48,000

KLASIFIKASI DAN BESARNYA NJOP PERMUKAAN BUMI BERUPA TANAH TAHUN 2021

PROPINSI:33-JAWA TENGAH
KAB/KOTA:26-PEKALONGAN

KECAMATAN:130-KEDUNGWUNI
KELURAHAN:025-TANGKIL TENGAH

BLK NAMA JALAN	KODE KELAS		PENGGOLONGAN		KET NILAI JUAL
	ZNT	BUMI	NILAI JUAL BUMI	(Rupiah/M2)	OBJEK PAJAK BUMI
(Rupiah/M2)					
008 DUKUH BUNTU	AU	082	41,000 s/d	55,000	48,000
008 DUKUH KARANGLO	AS	082	41,000 s/d	55,000	48,000
008 DUKUH KARANGLO	AU	082	41,000 s/d	55,000	48,000
008 JL DESA BLOK 008	AU	082	41,000 s/d	55,000	48,000
008 JL KP RT	AT	082	41,000 s/d	55,000	48,000
008 JL KPRT BLOK 008	AS	082	41,000 s/d	55,000	48,000
008 JL KPRT BLOK 008	AT	082	41,000 s/d	55,000	48,000
008 JL RT	AS	082	41,000 s/d	55,000	48,000
008 JL RT	AT	082	41,000 s/d	55,000	48,000
008 JL RT	AU	082	41,000 s/d	55,000	48,000
008 K RT BLOK 008	AT	082	41,000 s/d	55,000	48,000
008 KARANGLO	AU	082	41,000 s/d	55,000	48,000
008 KP RT	AS	082	41,000 s/d	55,000	48,000
008 KP RT	AT	082	41,000 s/d	55,000	48,000
008 KP RT	AU	082	41,000 s/d	55,000	48,000
008 KP RT BLOK 008	AS	082	41,000 s/d	55,000	48,000
008 KP RT BLOK 008	AT	082	41,000 s/d	55,000	48,000
008 KP RT BLOK 008	AU	082	41,000 s/d	55,000	48,000
008 KP RT BUNTU	AU	082	41,000 s/d	55,000	48,000
008 KPRT	AS	082	41,000 s/d	55,000	48,000
008 KPRT	AU	082	41,000 s/d	55,000	48,000
008 KPRT BLOK 008	AS	082	41,000 s/d	55,000	48,000
008 PEDUKUHAN	AU	082	41,000 s/d	55,000	48,000
008 PEKAJANGAN GANG 23	AU	082	41,000 s/d	55,000	48,000
008 PEKAJANGAN GG II NO.8	AU	082	41,000 s/d	55,000	48,000
008 SAWAH	AU	082	41,000 s/d	55,000	48,000
008 SAWAH BLOK 007	AS	082	41,000 s/d	55,000	48,000
008 SAWAH BLOK 008	AS	082	41,000 s/d	55,000	48,000
008 TANGKIL TENGAH	AS	082	41,000 s/d	55,000	48,000
008 TANGKIL TENGAH	AU	082	41,000 s/d	55,000	48,000

KLASIFIKASI DAN BESARNYA NJOP PERMUKAAN BUMI BERUPA TANAH TAHUN 2021

PROPINSI:33-JAWA TENGAH
KAB/KOTA:26-PEKALONGAN

KECAMATAN:130-KEDUNGWUNI
KELURAHAN:026-TANGKIL KULON

BLK NAMA JALAN	KODE ZNT	KELAS BUMI	PENGGOLONGAN NILAI JUAL BUMI (Rupiah/M2)	KET NILAI JUAL OBJEK PAJAK BUMI (Rupiah/M2)	
001 BLOK SAWAH KECACIL	AA	083	31,000 s/d	41,000	36,000
001 JL.DESA TANGKIL KULON	AC	080	73,000 s/d	91,000	82,000
001 SAWAH DK TANGKIL BLOK KECACIL	AA	083	31,000 s/d	41,000	36,000
002 BLOK KECACIL DUA	AA	083	31,000 s/d	41,000	36,000
002 BLOK SAWAH KECACIL DUA	AA	083	31,000 s/d	41,000	36,000
002 JL DK TANGKIL	AE	081	55,000 s/d	73,000	64,000
002 JL DK TANGKIL KULON	AD	082	41,000 s/d	55,000	48,000
002 JL DK TANGKIL KULON	AE	081	55,000 s/d	73,000	64,000
002 JL DUKUH TANGKIL KULON	AE	081	55,000 s/d	73,000	64,000
002 JL.DUKUH TANGKIL KULON	AE	081	55,000 s/d	73,000	64,000
002 KP KECACIL DUA	AD	082	41,000 s/d	55,000	48,000
002 KP KECACIL DUA	AE	081	55,000 s/d	73,000	64,000
002 KP KECACIL DUA	AD	082	41,000 s/d	55,000	48,000
002 KP KECACILDUA	AD	082	41,000 s/d	55,000	48,000
002 KP KEKACIL DUA	AD	082	41,000 s/d	55,000	48,000
002 KP. KECACIL DUA	AD	082	41,000 s/d	55,000	48,000
002 KP. TANGKIL KULON	AD	082	41,000 s/d	55,000	48,000
002 KP.KECACIL DUA	AD	082	41,000 s/d	55,000	48,000
002 SAWAH PUNCISAN BLOK 005	AE	081	55,000 s/d	73,000	64,000
003 BLOK SAWAH PANTILAN	AG	083	31,000 s/d	41,000	36,000
003 BLOK SAWAH PANTILAN	AG	083	31,000 s/d	41,000	36,000
003 BLOK SAWAH TANGKIL KULON	AG	083	31,000 s/d	41,000	36,000
003 JL DESA TANGKIL KULON	AC	080	73,000 s/d	91,000	82,000
003 JL DESA NTANGKIL KULON	AF	082	41,000 s/d	55,000	48,000
003 JL DESA TANGKIL KULON	AC	080	73,000 s/d	91,000	82,000
003 JL DESA TANGKIL KULON	AF	082	41,000 s/d	55,000	48,000
003 JL DK TANGKIL KULON	AE	081	55,000 s/d	73,000	64,000
003 JL DK TANGKIL KULON	AE	081	55,000 s/d	73,000	64,000
003 JL DUKUH TANGKIL	AE	081	55,000 s/d	73,000	64,000
003 JL DUKUH TANGKIL KULON	AE	081	55,000 s/d	73,000	64,000
003 JL DUKUH TANGKIL KULON	AF	082	41,000 s/d	55,000	48,000
003 JL. DK TANGKIL KULON	AE	081	55,000 s/d	73,000	64,000
003 JL. DUKUH TANGKIL KULON	AE	081	55,000 s/d	73,000	64,000
003 JL.DESA TANGKIL KULON	AC	080	73,000 s/d	91,000	82,000
003 JL.DUKUH TANGKIL KULON	AE	081	55,000 s/d	73,000	64,000
003 JL.DUKUH TANGKIL KULON	AF	082	41,000 s/d	55,000	48,000
003 KO TANGKIL KULON	AF	082	41,000 s/d	55,000	48,000
003 KP TANGKIL KULON	AF	082	41,000 s/d	55,000	48,000
003 KP TANGKIL KULON	AC	080	73,000 s/d	91,000	82,000
003 KP TANGKIL KULON	AE	081	55,000 s/d	73,000	64,000
003 KP TANGKIL KULON	AF	082	41,000 s/d	55,000	48,000
003 KP. TANGKIL KULON	AF	082	41,000 s/d	55,000	48,000
003 KP.TANGKIL KULON	AF	082	41,000 s/d	55,000	48,000
004 BLOK SAWAH PUNCISAN	AM	083	31,000 s/d	41,000	36,000
004 JL DESA TANGKIL KULON	AC	080	73,000 s/d	91,000	82,000
004 JL DESA TANGKIL KULON	AK	082	41,000 s/d	55,000	48,000
004 JL DK PLOSORAN	AI	081	55,000 s/d	73,000	64,000
004 JL DK PLOSORAN	AK	082	41,000 s/d	55,000	48,000
004 JL DK PLOSORAN BLOK 004	AI	081	55,000 s/d	73,000	64,000
004 JL DK TANGKIL	AH	081	55,000 s/d	73,000	64,000
004 JL DK TANGKIL PUNCISAN	AH	081	55,000 s/d	73,000	64,000
004 JL DUKU TANGKIL PUNCISAN	AH	081	55,000 s/d	73,000	64,000

KLASIFIKASI DAN BESARNYA NJOP PERMUKAAN BUMI BERUPA TANAH TAHUN 2021

PROPINSI:33-JAWA TENGAH
KAB/KOTA:26-PEKALONGAN

KECAMATAN:130-KEDUNGWUNI
KELURAHAN:026-TANGKIL KULON

BLK NAMA JALAN	KODE ZNT	KELAS BUMI	PENGGOLONGAN NILAI JUAL BUMI (Rupiah/M2)	KET NILAI JUAL OBJEK PAJAK BUMI (Rupiah/M2)
004 JL DUKUH PLOSORAN	AI	081	55,000 s/d	73,000 64,000
004 JL DUKUH TANGKIL PUNCISAN	AH	081	55,000 s/d	73,000 64,000
004 JL.DESA TANGKIL KULON	AC	080	73,000 s/d	91,000 82,000
004 KP PLOSORAN	AK	082	41,000 s/d	55,000 48,000
004 KP PLOSORAN	AN	083	31,000 s/d	41,000 36,000
004 KP PUNCISAN	AL	082	41,000 s/d	55,000 48,000
004 KP TANGKIL KULON	AK	082	41,000 s/d	55,000 48,000
005 BLOK SAWAH PLOSORAN	AO	082	41,000 s/d	55,000 48,000
005 BLOK SAWAH PLOSORAN	AP	083	31,000 s/d	41,000 36,000
005 BLOK SAWAH PLOSORAN BLOK 005	AP	083	31,000 s/d	41,000 36,000
005 BLOK SAWAH PUNCISAN	AQ	083	31,000 s/d	41,000 36,000
005 DK PLOSORAN	AI	081	55,000 s/d	73,000 64,000
005 DK TANGKIL	AC	080	73,000 s/d	91,000 82,000
005 DK TANGKIL	AO	082	41,000 s/d	55,000 48,000
005 DUKUH PUNCISAN	AQ	083	31,000 s/d	41,000 36,000
005 JALAN RAYA TANGKIL KULON	AC	080	73,000 s/d	91,000 82,000
005 JL DESA BLOK 005	AC	080	73,000 s/d	91,000 82,000
005 JL DESA TANGKIL KULON	AC	080	73,000 s/d	91,000 82,000
005 JL DESA TANGKIL KULON	AK	082	41,000 s/d	55,000 48,000
005 JL DESA TANGKIL KULON	AO	082	41,000 s/d	55,000 48,000
005 JL DESA TANGKIL KULON	AP	083	31,000 s/d	41,000 36,000
005 JL DESA TANGKIL KULON BLOK 00	AC	080	73,000 s/d	91,000 82,000
005 JL DK PLOSORAN	AI	081	55,000 s/d	73,000 64,000
005 JL DK PLOSORAN	AK	082	41,000 s/d	55,000 48,000
005 JL DK PLOSORAN BLOK 005	AI	081	55,000 s/d	73,000 64,000
005 JL DUKUH PLOSORAN	AI	081	55,000 s/d	73,000 64,000
005 JL DUKUH TANGKIL KULON	AH	081	55,000 s/d	73,000 64,000
005 JL DUKUH TANGKIL PUNCISAN	AH	081	55,000 s/d	73,000 64,000
005 JL.DUKUH TANGKIL PUNCISAN	AH	081	55,000 s/d	73,000 64,000
005 KP PLOSORAN	AK	082	41,000 s/d	55,000 48,000
005 KP PLOSORAN	AM	083	31,000 s/d	41,000 36,000
005 KP PLOSORAN BLOK 005	AM	083	31,000 s/d	41,000 36,000
005 KP TANGKIL KULON	AO	082	41,000 s/d	55,000 48,000
005 KP TANGKIL TENGAH	AO	082	41,000 s/d	55,000 48,000
005 SAWAH BLOK PLOSORAN	AP	083	31,000 s/d	41,000 36,000
005 SAWAH BLOK PLOSORAN	AQ	083	31,000 s/d	41,000 36,000
005 SAWAH BLOK PLOSORAN BLOK 005	AP	083	31,000 s/d	41,000 36,000
005 SAWAH BLOK PUNCISAN	AQ	083	31,000 s/d	41,000 36,000
005 SAWAH DK PLOSORAN	AO	082	41,000 s/d	55,000 48,000
005 SAWAH DK PLOSORAN	AP	083	31,000 s/d	41,000 36,000
005 SAWAH DK PUNCISAN	AQ	083	31,000 s/d	41,000 36,000
005 SAWAH DK. PUNCISAN	AQ	083	31,000 s/d	41,000 36,000
005 SAWAH PLOSORAN	AP	083	31,000 s/d	41,000 36,000
005 SAWAH PLOSORAN	AQ	083	31,000 s/d	41,000 36,000
005 SAWAH PUNCISAN	AQ	083	31,000 s/d	41,000 36,000
005 SAWAH PUNCISAN BLOK 005	AQ	083	31,000 s/d	41,000 36,000
005 SWAH PLOSORAN	AP	083	31,000 s/d	41,000 36,000
005 TANGKIL KULON	AO	082	41,000 s/d	55,000 48,000
005 TANGKIL PUNCISAN	AH	081	55,000 s/d	73,000 64,000
006 BLOK SAWAH KARANG GAYAM	AA	083	31,000 s/d	41,000 36,000
006 DK KARANG GAYAM	AT	083	31,000 s/d	41,000 36,000
006 JL DK KARANG GAYAM	AS	082	41,000 s/d	55,000 48,000

KLASIFIKASI DAN BESARNYA NJOP PERMUKAAN BUMI BERUPA TANAH TAHUN 2021

PROPINSI:33-JAWA TENGAH
KAB/KOTA:26-PEKALONGAN

KECAMATAN:130-KEDUNGWUNI
KELURAHAN:026-TANGKIL KULON

BLK NAMA JALAN	KODE KELAS		PENGGOLONGAN		KET NILAI JUAL
	ZNT	BUMI	NILAI JUAL BUMI	(Rupiah/M2)	OBJEK PAJAK BUMI
(Rupiah/M2)					
006 KP KARANG GAYAM	AT	083	31,000 s/d	41,000	36,000
006 KP KARANGGAYAM	AT	083	31,000 s/d	41,000	36,000
006 SAWAH BLOK KARANG GAYAM	AA	083	31,000 s/d	41,000	36,000
006 SAWAH BLOK KARANG GAYAM	AS	082	41,000 s/d	55,000	48,000
007 BLOK SAWAH KARANGGAYAM	AU	083	31,000 s/d	41,000	36,000
007 DK KARANG GAYAM	AS	082	41,000 s/d	55,000	48,000
007 DK KARANG GAYAM	AT	083	31,000 s/d	41,000	36,000
007 JALAN DUSUN KARANGGAYAM	AS	082	41,000 s/d	55,000	48,000
007 JL DK KARANG GAYAM	AS	082	41,000 s/d	55,000	48,000
007 JL DK KARANG GAYAM	AT	083	31,000 s/d	41,000	36,000
007 JL DK KARANGGAYAM	AS	082	41,000 s/d	55,000	48,000
007 JL DUKUH KARANG GAYAM	AS	082	41,000 s/d	55,000	48,000
007 JL DUKUH KARANG GAYAM	AU	083	31,000 s/d	41,000	36,000
007 JL DUKUH KARANGGAYAM	AS	082	41,000 s/d	55,000	48,000
007 JL KARANG GAYAM	AS	082	41,000 s/d	55,000	48,000
007 JL.DUKUH KARANG GAYAM	AS	082	41,000 s/d	55,000	48,000
007 JL.DUKUH KARANG GAYAM	AU	083	31,000 s/d	41,000	36,000
007 JL.DUKUH KARANGGAYAM	AS	082	41,000 s/d	55,000	48,000
007 JL.DUKUH TANGKIL KULON	AS	082	41,000 s/d	55,000	48,000
007 KP KARANG ANYAR	AT	083	31,000 s/d	41,000	36,000
007 KP KARANG GAYAM	AT	083	31,000 s/d	41,000	36,000
007 KP KARANGANYAR	AT	083	31,000 s/d	41,000	36,000
007 SAWAH BLOK KARANG GAYAM	AU	083	31,000 s/d	41,000	36,000
007 SAWAH BLOK KARANGGAYAM	AU	083	31,000 s/d	41,000	36,000
007 SAWAH KARANG GAYAM	AU	083	31,000 s/d	41,000	36,000
008 BLOK SAWAH PLOSORAN	AX	083	31,000 s/d	41,000	36,000
008 BLOK SAWAH PLOSORAN DUA	AX	083	31,000 s/d	41,000	36,000
008 DK PLOSORAN	AW	082	41,000 s/d	55,000	48,000
008 DK PLOSORAN DUA	AY	081	55,000 s/d	73,000	64,000
008 DUKUH PLOSORAN DUA	AW	082	41,000 s/d	55,000	48,000
008 JL DESA TANGKIL KULON	AC	080	73,000 s/d	91,000	82,000
008 JL DESA TANGKIL KULON	AW	082	41,000 s/d	55,000	48,000
008 JL DK PLOSORAN	AW	082	41,000 s/d	55,000	48,000
008 JL DK PLOSORAN	AY	081	55,000 s/d	73,000	64,000
008 JL DK PLOSORAN BLOK 008	AW	082	41,000 s/d	55,000	48,000
008 JL DK PLOSORAN DUA	AW	082	41,000 s/d	55,000	48,000
008 JL DK PLOSORAN DUA	AY	081	55,000 s/d	73,000	64,000
008 JL. DESA TANGKIL KULON	AC	080	73,000 s/d	91,000	82,000
008 JL. DUKUH PLOSORAN DUA	AV	081	55,000 s/d	73,000	64,000
008 JL.DESA TANGKIL KULON	AC	080	73,000 s/d	91,000	82,000
008 JL.DUKUH PLOSORAN DUA	AV	081	55,000 s/d	73,000	64,000
008 KP DK PLOSORAN	AW	082	41,000 s/d	55,000	48,000
008 KP PLOSORAN	AW	082	41,000 s/d	55,000	48,000
008 KP PLOSORAN BLOK 008	AW	082	41,000 s/d	55,000	48,000
008 KP PLOSORAN DUA	AW	082	41,000 s/d	55,000	48,000
008 KP PLOSORAN DUA	AX	083	31,000 s/d	41,000	36,000
008 KP PLOSORAN DUA	AY	081	55,000 s/d	73,000	64,000
008 KP PLOSORAN DUA BLOK 008	AW	082	41,000 s/d	55,000	48,000
008 KP PLOSORANDUA	AW	082	41,000 s/d	55,000	48,000
008 PLOSORAN	AX	083	31,000 s/d	41,000	36,000
008 SAWAH PLOSORAN	AX	083	31,000 s/d	41,000	36,000
009 BLOK SAWAH PLOSORAN DUA	BB	083	31,000 s/d	41,000	36,000

KLASIFIKASI DAN BESARNYA NJOP PERMUKAAN BUMI BERUPA TANAH TAHUN 2021

PROPINSI:33-JAWA TENGAH
KAB/KOTA:26-PEKALONGAN

KECAMATAN:130-KEDUNGWUNI
KELURAHAN:026-TANGKIL KULON

BLK NAMA JALAN	KODE ZNT	KELAS BUMI	PENGGOLONGAN NILAI JUAL BUMI (Rupiah/M2)	KET NILAI JUAL OBJEK PAJAK BUMI (Rupiah/M2)	
009 DESA TANGKIL KULON	AC	080	73,000 s/d	91,000	82,000
009 DK KEBONAGUNG	BB	083	31,000 s/d	41,000	36,000
009 DK PLOSORAN / SAWAH	BB	083	31,000 s/d	41,000	36,000
009 JL DESA TANGKIL KULON	AC	080	73,000 s/d	91,000	82,000
009 JL DESA TANGKIL KULON	AW	082	41,000 s/d	55,000	48,000
009 JL DESA TANGKIL KULON	BB	083	31,000 s/d	41,000	36,000
009 JL DK KEBONAGUNG	AY	081	55,000 s/d	73,000	64,000
009 JL DK PLOSORAN	AW	082	41,000 s/d	55,000	48,000
009 JL DK PLOSORAN	AY	081	55,000 s/d	73,000	64,000
009 JL DK PLOSORAN BLOK 009	AW	082	41,000 s/d	55,000	48,000
009 JL DK PLOSORAN BLOK 009	AY	081	55,000 s/d	73,000	64,000
009 JL DK PLOSORAN DUA	AW	082	41,000 s/d	55,000	48,000
009 JL DK PLOSORAN DUA	AY	081	55,000 s/d	73,000	64,000
009 JL DK PLOSORAN DUA	BB	083	31,000 s/d	41,000	36,000
009 JL DK. KEBON AGUNG	AY	081	55,000 s/d	73,000	64,000
009 JL DUKUH KEBON AGUNG	AY	081	55,000 s/d	73,000	64,000
009 JL DUKUH KEBON AGUNG	AZ	082	41,000 s/d	55,000	48,000
009 JL DUKUH KEBONAGUNG	AY	081	55,000 s/d	73,000	64,000
009 JL DUKUH KEBONAGUNG	BB	083	31,000 s/d	41,000	36,000
009 JL DUKUH KEBONAGUNG BLOK 010	BB	083	31,000 s/d	41,000	36,000
009 JL.DESA TANGKIL KULON	AC	080	73,000 s/d	91,000	82,000
009 JL.DUKUH KEBON AGUNG	AY	081	55,000 s/d	73,000	64,000
009 JL.DUKUH KEBON AGUNG	BB	083	31,000 s/d	41,000	36,000
009 JL.DUKUH PLOSORAN DUA	AY	081	55,000 s/d	73,000	64,000
009 KP KEBONAGUNG	BB	083	31,000 s/d	41,000	36,000
009 KP PLOSORAN	AW	082	41,000 s/d	55,000	48,000
009 KP PLOSORAN BLOK 009	BB	083	31,000 s/d	41,000	36,000
009 KP PLOSORAN BLOK 010	BB	083	31,000 s/d	41,000	36,000
009 KP PLOSORAN DUA	AW	082	41,000 s/d	55,000	48,000
009 KP PLOSORAN DUA	AY	081	55,000 s/d	73,000	64,000
009 KP PLOSORAN DUA	BB	083	31,000 s/d	41,000	36,000
009 KP PLOSORAN DUA BLOK 009	BB	083	31,000 s/d	41,000	36,000
009 SAWAH KEBONAGUNG	BB	083	31,000 s/d	41,000	36,000
009 SAWAH PLOSORAN	BB	083	31,000 s/d	41,000	36,000
009 SAWAH PLOSORAN DUA	BB	083	31,000 s/d	41,000	36,000
010 BLOK SAWAH KEBON AGUNG	BA	083	31,000 s/d	41,000	36,000
010 DARAT BLOK	BA	083	31,000 s/d	41,000	36,000
010 DARAT BLOK 010	BA	083	31,000 s/d	41,000	36,000
010 DARAT SAWAH BLOK 010	BA	083	31,000 s/d	41,000	36,000
010 DK KEBON AGUNG	BE	082	41,000 s/d	55,000	48,000
010 DK KEBONAGUNG	BA	083	31,000 s/d	41,000	36,000
010 DK KEBONAGUNG	BD	081	55,000 s/d	73,000	64,000
010 DUKUH KEBONAGUNG	BE	082	41,000 s/d	55,000	48,000
010 JL DK KEBON AGUNG	BD	081	55,000 s/d	73,000	64,000
010 JL DK KEBON AGUNG BLOK 010	BD	081	55,000 s/d	73,000	64,000
010 JL DK KEBONAGUNG	BD	081	55,000 s/d	73,000	64,000
010 JL DK KEBONAGUNG	BE	082	41,000 s/d	55,000	48,000
010 JL DUKUH KEBON AGUNG	BD	081	55,000 s/d	73,000	64,000
010 JL DUKUH KEBONAGUNG	BA	083	31,000 s/d	41,000	36,000
010 JL DUKUH KEBONAGUNG	BD	081	55,000 s/d	73,000	64,000
010 JL DUKUH KEBONAGUNG BLOK 010	BD	081	55,000 s/d	73,000	64,000
010 JL KECAMATAN BLOK 010	BC	079	91,000 s/d	114,000	103,000

KLASIFIKASI DAN BESARNYA NJOP PERMUKAAN BUMI BERUPA TANAH TAHUN 2021

PROPINSI:33-JAWA TENGAH
KAB/KOTA:26-PEKALONGAN

KECAMATAN:130-KEDUNGWUNI
KELURAHAN:026-TANGKIL KULON

BLK NAMA JALAN	KODE KELAS		PENGGOLONGAN		KET NILAI JUAL
	ZNT	BUMI	NILAI JUAL BUMI	(Rupiah/M2)	OBJEK PAJAK BUMI
					(Rupiah/M2)
010 JL KECAMATAN KEDUNGWUNI	BC	079	91,000 s/d	114,000	103,000
010 JL KP KEBON AGUNG	BD	081	55,000 s/d	73,000	64,000
010 JL.DUKUH KEBON AGUNG	BD	081	55,000 s/d	73,000	64,000
010 JL.KECAMATAN KEDUNGWUNI	BC	079	91,000 s/d	114,000	103,000
010 KEBONAGUNG BLOK 010	BE	082	41,000 s/d	55,000	48,000
010 KP KEBON AGUNG	BA	083	31,000 s/d	41,000	36,000
010 KP KEBON AGUNG	BE	082	41,000 s/d	55,000	48,000
010 KP KEBON AGUNG BLOK 010	BE	082	41,000 s/d	55,000	48,000
010 KP KEBONAGUNG	BA	083	31,000 s/d	41,000	36,000
010 KP KEBONAGUNG	BD	081	55,000 s/d	73,000	64,000
010 KP KEBONAGUNG	BE	082	41,000 s/d	55,000	48,000
010 KP KEBONAGUNG BLOK 010	BA	083	31,000 s/d	41,000	36,000
010 KP KEBONAGUNG BLOK 010	BE	082	41,000 s/d	55,000	48,000
010 SARWANI	BA	083	31,000 s/d	41,000	36,000
010 SAWAH BLOK KEBON AGUNG	BA	083	31,000 s/d	41,000	36,000
010 SAWAH BLOK KEBON AGUNG BLOK 0	BA	083	31,000 s/d	41,000	36,000
010 SAWAH BLOK KEBONAGUNG	BA	083	31,000 s/d	41,000	36,000
010 SAWAH BLOK KEBUNAGUNG	BA	083	31,000 s/d	41,000	36,000
010 SAWAH DARAT BLOK 010	BA	083	31,000 s/d	41,000	36,000

KLASIFIKASI DAN BESARNYA NJOP PERMUKAAN BUMI BERUPA TANAH TAHUN 2021

PROPINSI:33-JAWA TENGAH
KAB/KOTA:26-PEKALONGAN

KECAMATAN:130-KEDUNGWUNI
KELURAHAN:027-KARANG DOWO

BLK NAMA JALAN	KODE ZNT	KELAS BUMI	PENGGOLONGAN NILAI JUAL BUMI (Rupiah/M2)	KET OBJEK PAJAK BUMI (Rupiah/M2)	NILAI JUAL
001 GENTONGAN	AB	085	17,000 s/d	23,000	20,000
001 GENTONGAN BLOK 001	AB	085	17,000 s/d	23,000	20,000
001 JL KARANGDOWO	AB	085	17,000 s/d	23,000	20,000
001 JL KARANGDOWO	AC	085	17,000 s/d	23,000	20,000
001 JL.DUKUH	AB	085	17,000 s/d	23,000	20,000
001 KARANG DOWO	AA	085	17,000 s/d	23,000	20,000
001 KARANG DOWO	AB	085	17,000 s/d	23,000	20,000
001 KARANG DOWO	AC	085	17,000 s/d	23,000	20,000
001 KARANG DOWO.	AB	085	17,000 s/d	23,000	20,000
001 KARANGDOWO	AA	085	17,000 s/d	23,000	20,000
001 KARANGDOWO	AB	085	17,000 s/d	23,000	20,000
001 KARANGDOWO	AC	085	17,000 s/d	23,000	20,000
002 JL DUKUH	AE	083	31,000 s/d	41,000	36,000
002 JL DUKUH	AF	083	31,000 s/d	41,000	36,000
002 JL GENTONGAN	AE	083	31,000 s/d	41,000	36,000
002 JL KARANG DOWO	AF	083	31,000 s/d	41,000	36,000
002 JL KARANGDOWO	AF	083	31,000 s/d	41,000	36,000
002 KARANG DOWO	AD	085	17,000 s/d	23,000	20,000
002 KARANG DOWO	AF	083	31,000 s/d	41,000	36,000
002 KARANG DOWO	AD	085	17,000 s/d	23,000	20,000
002 KARANG DOWO	AE	083	31,000 s/d	41,000	36,000
002 KARANG DOWO	AF	083	31,000 s/d	41,000	36,000
002 KARANGDOWO	AD	085	17,000 s/d	23,000	20,000
002 KARANGDOWO	AF	083	31,000 s/d	41,000	36,000
002 KARANGDOWO NO. 335	AD	085	17,000 s/d	23,000	20,000
002 KP RT BLOK 002	AD	085	17,000 s/d	23,000	20,000
002 SAWAH BLOK 002	AE	083	31,000 s/d	41,000	36,000
002 SAWAH BLOK 02	AD	085	17,000 s/d	23,000	20,000
002 SOPATEN	AP	075	223,000 s/d	262,000	243,000
003 JL KARANG DOWO	AG	083	31,000 s/d	41,000	36,000
003 JL KARANG DOWO	AH	084	23,000 s/d	31,000	27,000
003 JL SOPATEN	AH	084	23,000 s/d	31,000	27,000
003 KARANG DOWO	AH	084	23,000 s/d	31,000	27,000
003 KARANG DOWO	AJ	083	31,000 s/d	41,000	36,000
003 KARANG DOWO	AG	083	31,000 s/d	41,000	36,000
003 KARANG DOWO	AH	084	23,000 s/d	31,000	27,000
003 KARANG DOWO	AI	084	23,000 s/d	31,000	27,000
003 KARANG DOWO	AJ	083	31,000 s/d	41,000	36,000
003 KARANGDOWO	AJ	083	31,000 s/d	41,000	36,000
004 JL GENTONGAN	AL	083	31,000 s/d	41,000	36,000
004 JL KARANG DOWO	AL	083	31,000 s/d	41,000	36,000
004 JL KOMOREN	AL	083	31,000 s/d	41,000	36,000
004 KARANG DOWO	AJ	083	31,000 s/d	41,000	36,000
004 KARANG DOWO	AK	083	31,000 s/d	41,000	36,000
004 KARANG DOWO	AL	083	31,000 s/d	41,000	36,000
005 DUKUH	AN	084	23,000 s/d	31,000	27,000
005 GENTONGAN	AN	084	23,000 s/d	31,000	27,000
005 JL DUKUH	AM	084	23,000 s/d	31,000	27,000
005 JL KARANG DOWO	AM	084	23,000 s/d	31,000	27,000
005 JL KARANG DOWO	AN	084	23,000 s/d	31,000	27,000
005 KARANG DOWO	AM	084	23,000 s/d	31,000	27,000
005 KARANG DOWO	AN	084	23,000 s/d	31,000	27,000

KLASIFIKASI DAN BESARNYA NJOP PERMUKAAN BUMI BERUPA TANAH TAHUN 2021

PROPINSI:33-JAWA TENGAH
KAB/KOTA:26-PEKALONGAN

KECAMATAN:130-KEDUNGWUNI
KELURAHAN:027-KARANG DOWO

BLK NAMA JALAN	KODE ZNT	KELAS BUMI	PENGGOLONGAN NILAI JUAL BUMI (Rupiah/M2)	KET NILAI JUAL OBJEK PAJAK BUMI (Rupiah/M2)
005 KARANG DOWO	AO	083	31,000 s/d 41,000	36,000
005 KARANGDOWO	AM	084	23,000 s/d 31,000	27,000
005 KARANGDOWO	AN	084	23,000 s/d 31,000	27,000
005 KARANGDOWO	AO	083	31,000 s/d 41,000	36,000
005 KP RT	AM	084	23,000 s/d 31,000	27,000
005 SAWAH BLOK 005	AM	084	23,000 s/d 31,000	27,000
005 SOPATEN	AN	084	23,000 s/d 31,000	27,000
006 DK SOPATEN	AR	079	91,000 s/d 114,000	103,000
006 JALAN SOPATEN	AR	079	91,000 s/d 114,000	103,000
006 JL SOPATEN	AP	075	223,000 s/d 262,000	243,000
006 JL SOPATEN	AQ	078	114,000 s/d 142,000	128,000
006 JL SOPATEN	AR	079	91,000 s/d 114,000	103,000
006 JL.SOPATEN	AR	079	91,000 s/d 114,000	103,000
006 SOPATEN	AP	075	223,000 s/d 262,000	243,000
007 JL GENTONGAN	AS	076	178,000 s/d 223,000	200,000
007 JL GENTONGAN	AT	078	114,000 s/d 142,000	128,000
007 JL SEPOTEN	AP	075	223,000 s/d 262,000	243,000
007 JL SOPATEN	AP	075	223,000 s/d 262,000	243,000
007 JL SOPATEN	AS	076	178,000 s/d 223,000	200,000
007 JL SOPATEN	AT	078	114,000 s/d 142,000	128,000
007 JL. GENTONGAN	AS	076	178,000 s/d 223,000	200,000
007 SOPATEN	AP	075	223,000 s/d 262,000	243,000
007 SOPATEN	AT	078	114,000 s/d 142,000	128,000
008 DARAT BLOK 08	AW	079	91,000 s/d 114,000	103,000
008 DK KEMOREN KARANG DOWO	AV	078	114,000 s/d 142,000	128,000
008 DUKUH	AV	078	114,000 s/d 142,000	128,000
008 JALAN DUKUH	AW	079	91,000 s/d 114,000	103,000
008 JL GENTONGAN	AU	078	114,000 s/d 142,000	128,000
008 JL DUKUH	AU	078	114,000 s/d 142,000	128,000
008 JL DUKUH	AV	078	114,000 s/d 142,000	128,000
008 JL DUKUH	AW	079	91,000 s/d 114,000	103,000
008 JL GENTONGAN	AU	078	114,000 s/d 142,000	128,000
008 JL KAMOREN	AX	081	55,000 s/d 73,000	64,000
008 JL KEMAREN	AX	081	55,000 s/d 73,000	64,000
008 JL KEMOREN	AU	078	114,000 s/d 142,000	128,000
008 JL KEMOREN	AV	078	114,000 s/d 142,000	128,000
008 JL KEMOREN	AW	079	91,000 s/d 114,000	103,000
008 JL KEMOREN	AX	081	55,000 s/d 73,000	64,000
008 JL KOMOREN	AX	081	55,000 s/d 73,000	64,000
008 JL.DUKUH	AV	078	114,000 s/d 142,000	128,000
008 JL.KEMOREN	AV	078	114,000 s/d 142,000	128,000
008 JL.KEMOREN	AW	079	91,000 s/d 114,000	103,000
008 KARANG DOWO	AU	078	114,000 s/d 142,000	128,000
008 KARANGDOWO	AV	078	114,000 s/d 142,000	128,000
008 KEMOREN	AX	081	55,000 s/d 73,000	64,000
008 KP RT	AU	078	114,000 s/d 142,000	128,000
009 DARAT BLOK 09	AZ	079	91,000 s/d 114,000	103,000
009 JL DUKUH	AY	079	91,000 s/d 114,000	103,000
009 JL DUKUH	AZ	079	91,000 s/d 114,000	103,000
009 JL DUKUH.	AZ	079	91,000 s/d 114,000	103,000
009 JL KEMOREN	AY	079	91,000 s/d 114,000	103,000
009 JL KEMOREN	AZ	079	91,000 s/d 114,000	103,000

KLASIFIKASI DAN BESARNYA NJOP PERMUKAAN BUMI BERUPA TANAH TAHUN 2021

PROPINSI:33-JAWA TENGAH
KAB/KOTA:26-PEKALONGAN

KECAMATAN:130-KEDUNGWUNI
KELURAHAN:027-KARANG DOWO

BLK NAMA JALAN	KODE KELAS		PENGGOLONGAN		KET NILAI JUAL
	ZNT	BUMI	NILAI JUAL BUMI	(Rupiah/M2)	OBJEK PAJAK BUMI
					(Rupiah/M2)
009 JL SOPATEN	AZ	079	91,000 s/d	114,000	103,000
009 JL.DUKUH	AZ	079	91,000 s/d	114,000	103,000
009 KARANG DOWO	AZ	079	91,000 s/d	114,000	103,000
010 DARAT BLOK 010	BD	084	23,000 s/d	31,000	27,000
010 JL DESA KARANGDOWO	BC	084	23,000 s/d	31,000	27,000
010 JL KEMOREN	BB	084	23,000 s/d	31,000	27,000
010 JL KEMOREN	BD	084	23,000 s/d	31,000	27,000
010 JL KPRT	BC	084	23,000 s/d	31,000	27,000
010 JL RT	BB	084	23,000 s/d	31,000	27,000
010 JL.DUKUH	BB	084	23,000 s/d	31,000	27,000
010 KARANG DOWO	BB	084	23,000 s/d	31,000	27,000
010 KARANG DOWO	BC	084	23,000 s/d	31,000	27,000
010 KARANG DOWO	BD	084	23,000 s/d	31,000	27,000
010 KARANG DOYO	BB	084	23,000 s/d	31,000	27,000
010 KARANG WOWO	BD	084	23,000 s/d	31,000	27,000
010 KARANGDOWO	BB	084	23,000 s/d	31,000	27,000
010 KARANGDOWO	BC	084	23,000 s/d	31,000	27,000
010 KARANGDOWO	BD	084	23,000 s/d	31,000	27,000
010 KARANGDOWO BLOK 010	BD	084	23,000 s/d	31,000	27,000
010 KP RT	BC	084	23,000 s/d	31,000	27,000
010 KP RT	BD	084	23,000 s/d	31,000	27,000
010 SAWAH BLOK 010	BB	084	23,000 s/d	31,000	27,000
010 SAWAH BLOK 010	BC	084	23,000 s/d	31,000	27,000
011 JL KARANG DOWO	BF	083	31,000 s/d	41,000	36,000
011 JL KARANG DOWO	BG	083	31,000 s/d	41,000	36,000
011 KARANG DOWO	BE	084	23,000 s/d	31,000	27,000
011 KARANG DOWO	BF	083	31,000 s/d	41,000	36,000
011 KARANG DOWO	BG	083	31,000 s/d	41,000	36,000
011 KARANG DOWO.	BF	083	31,000 s/d	41,000	36,000
011 KARANGDOWO	BF	083	31,000 s/d	41,000	36,000
011 KARANGDOWO	BG	083	31,000 s/d	41,000	36,000
011 PANGKALAN JATI	BF	083	31,000 s/d	41,000	36,000

KLASIFIKASI DAN BESARNYA NJOP PERMUKAAN BUMI BERUPA TANAH TAHUN 2021

PROPINSI:33-JAWA TENGAH
KAB/KOTA:26-PEKALONGAN

KECAMATAN:130-KEDUNGWUNI
KELURAHAN:028-BUGANGAN

BLK NAMA JALAN	KODE ZNT	KELAS BUMI	PENGGOLONGAN NILAI JUAL BUMI (Rupiah/M2)	KET NILAI JUAL OBJEK PAJAK BUMI (Rupiah/M2)	
001 SAWAH BLOK 001	AA	083	31,000 s/d	41,000	36,000
001 SAWAH BLOK 001	AB	083	31,000 s/d	41,000	36,000
001 SAWAH BLOK 001	AC	083	31,000 s/d	41,000	36,000
002 BUGANGAN	AD	083	31,000 s/d	41,000	36,000
002 SAWAH BLOK 001	AD	083	31,000 s/d	41,000	36,000
002 SAWAH BLOK 002	AD	083	31,000 s/d	41,000	36,000
002 SAWAH BLOK 002	AE	081	55,000 s/d	73,000	64,000
002 SAWAH BLOK 002	AF	081	55,000 s/d	73,000	64,000
003 SAWAH BLOK 002	AG	083	31,000 s/d	41,000	36,000
003 SAWAH BLOK 003	AG	083	31,000 s/d	41,000	36,000
003 SAWAH BLOK 003	AH	083	31,000 s/d	41,000	36,000
003 SAWAH BLOK 003	AI	083	31,000 s/d	41,000	36,000
004 SAWAH BLOK 004	AJ	083	31,000 s/d	41,000	36,000
004 SAWAH BLOK 004	AK	083	31,000 s/d	41,000	36,000
004 SAWAH BLOK 004	AL	081	55,000 s/d	73,000	64,000
005 JL DESA	AM	080	73,000 s/d	91,000	82,000
005 JL DESA	AN	078	114,000 s/d	142,000	128,000
005 JL RT	AM	080	73,000 s/d	91,000	82,000
005 JL RT	AN	078	114,000 s/d	142,000	128,000
005 JL RT	AO	079	91,000 s/d	114,000	103,000
005 JL RT	AP	080	73,000 s/d	91,000	82,000
005 JL RT 002/003	AO	079	91,000 s/d	114,000	103,000
005 JL.RT 02 RW 03	AO	079	91,000 s/d	114,000	103,000
005 KP RT	AN	078	114,000 s/d	142,000	128,000
005 KP RT	AP	080	73,000 s/d	91,000	82,000
006 JL DESA	AQ	078	114,000 s/d	142,000	128,000
006 JL RT	AQ	078	114,000 s/d	142,000	128,000
006 JL RT	AR	079	91,000 s/d	114,000	103,000
006 JL RT	AS	079	91,000 s/d	114,000	103,000
006 JL.RT 01 RW 04	AQ	078	114,000 s/d	142,000	128,000
006 KP RT	AQ	078	114,000 s/d	142,000	128,000
006 KP RT	AR	079	91,000 s/d	114,000	103,000
006 KP RT	AS	079	91,000 s/d	114,000	103,000
007 JL DESA	AT	078	114,000 s/d	142,000	128,000
007 JL DESA	AV	079	91,000 s/d	114,000	103,000
007 JL RT	AU	080	73,000 s/d	91,000	82,000
007 JL RT	AV	079	91,000 s/d	114,000	103,000
007 KP RT	AT	078	114,000 s/d	142,000	128,000
007 KP RT	AV	079	91,000 s/d	114,000	103,000
007 KPRT	AV	079	91,000 s/d	114,000	103,000
008 JL DESA	AW	078	114,000 s/d	142,000	128,000
008 JL DESA	AX	079	91,000 s/d	114,000	103,000
008 JL KPRT	AY	081	55,000 s/d	73,000	64,000
008 JL RT	AX	079	91,000 s/d	114,000	103,000
008 JL RT	AY	081	55,000 s/d	73,000	64,000
008 JL.RT	AX	079	91,000 s/d	114,000	103,000
008 KP RT	AW	078	114,000 s/d	142,000	128,000
008 KP RT	AX	079	91,000 s/d	114,000	103,000
008 KP RT	AY	081	55,000 s/d	73,000	64,000

KLASIFIKASI DAN BESARNYA NJOP PERMUKAAN BUMI BERUPA TANAH TAHUN 2021

PROPINSI:33-JAWA TENGAH
KAB/KOTA:26-PEKALONGAN

KECAMATAN:130-KEDUNGWUNI
KELURAHAN:029-RENGAS

BLK NAMA JALAN	KODE KELAS		PENGGOLONGAN		KET NILAI JUAL
	ZNT	BUMI	NILAI JUAL BUMI	(Rupiah/M2)	OBJEK PAJAK BUMI
					(Rupiah/M2)
001 DS RENGAS	AC	081	55,000 s/d	73,000	64,000
001 GANG 17	AB	080	73,000 s/d	91,000	82,000
001 GG 23 RENGAS UTARA	AD	083	31,000 s/d	41,000	36,000
001 GG RT 003	AF	083	31,000 s/d	41,000	36,000
001 GG RT 003	AG	083	31,000 s/d	41,000	36,000
001 GG RT 01	AE	083	31,000 s/d	41,000	36,000
001 JALAN DESA	AD	083	31,000 s/d	41,000	36,000
001 JL	AB	080	73,000 s/d	91,000	82,000
001 JL DESA	AA	081	55,000 s/d	73,000	64,000
001 JL DESA	AB	080	73,000 s/d	91,000	82,000
001 JL DESA RENGAS	AA	081	55,000 s/d	73,000	64,000
001 JL DESA RENGAS	AB	080	73,000 s/d	91,000	82,000
001 JL DESA RENGAS GANG 18	AB	080	73,000 s/d	91,000	82,000
001 JL DESA RENGAS GG 18	AB	080	73,000 s/d	91,000	82,000
001 JL DESA RENGAS GG 19	AB	080	73,000 s/d	91,000	82,000
001 JL DESA RENGAS UTARA	AA	081	55,000 s/d	73,000	64,000
001 JL GANG 20 RENGAS LOR	AB	080	73,000 s/d	91,000	82,000
001 JL RAYA	AA	081	55,000 s/d	73,000	64,000
001 JL RAYA	AB	080	73,000 s/d	91,000	82,000
001 JL RAYA	AC	081	55,000 s/d	73,000	64,000
001 JL RAYA DS. RENGAS GG.18	AB	080	73,000 s/d	91,000	82,000
001 JL RAYA GG 22	AB	080	73,000 s/d	91,000	82,000
001 JL RAYA RENGAS-KEDUNGWUNI	AB	080	73,000 s/d	91,000	82,000
001 JL. RAYA DESA RENGAS GG.18	AB	080	73,000 s/d	91,000	82,000
001 JL.RAYA	AB	080	73,000 s/d	91,000	82,000
001 KP RT	AB	080	73,000 s/d	91,000	82,000
001 KP RT	AC	081	55,000 s/d	73,000	64,000
001 KP RT	AD	083	31,000 s/d	41,000	36,000
001 KP RT 08 RW 01	AD	083	31,000 s/d	41,000	36,000
001 KP RT BLOK 001	AC	081	55,000 s/d	73,000	64,000
001 RENGAS GANG 22	AB	080	73,000 s/d	91,000	82,000
001 RENGAS GG 17 KEDUNGWUNI	AA	081	55,000 s/d	73,000	64,000
001 RENGAS LOR GG 22	AB	080	73,000 s/d	91,000	82,000
001 RENGAS RT 03/II GG 23	AC	081	55,000 s/d	73,000	64,000
001 RENGAS RT/RW 02/I GG.17	AB	080	73,000 s/d	91,000	82,000
001 RENGAS UTARA	AB	080	73,000 s/d	91,000	82,000
002 JL RAYA	AB	080	73,000 s/d	91,000	82,000
002 KP RT	AC	081	55,000 s/d	73,000	64,000
002 KP RT BLOK 002	AB	080	73,000 s/d	91,000	82,000
002 KP RT BLOK 002	AC	081	55,000 s/d	73,000	64,000
003 JL RAYA	AB	080	73,000 s/d	91,000	82,000
003 JL RAYA	AH	081	55,000 s/d	73,000	64,000
003 JL RAYA DESA RENGAS	AB	080	73,000 s/d	91,000	82,000
003 KP RT	AH	081	55,000 s/d	73,000	64,000
003 KP RT	AC	081	55,000 s/d	73,000	64,000
003 KP RT	AH	081	55,000 s/d	73,000	64,000
003 KP RT BLOK 003	AC	081	55,000 s/d	73,000	64,000
003 KP RT BLOK 006	AB	080	73,000 s/d	91,000	82,000
003 KP RT BLOK 006	AC	081	55,000 s/d	73,000	64,000
003 KP RT BLOK 006	AH	081	55,000 s/d	73,000	64,000
003 RENGAS	AH	081	55,000 s/d	73,000	64,000
004 DS RENGAS	AI	083	31,000 s/d	41,000	36,000

KLASIFIKASI DAN BESARNYA NJOP PERMUKAAN BUMI BERUPA TANAH TAHUN 2021

PROPINSI:33-JAWA TENGAH
KAB/KOTA:26-PEKALONGAN

KECAMATAN:130-KEDUNGWUNI
KELURAHAN:029-RENGAS

BLK NAMA JALAN	KODE KELAS		PENGGOLONGAN		KET NILAI JUAL OBJEK PAJAK BUMI (Rupiah/M2)
	ZNT	BUMI	NILAI JUAL	BUMI (Rupiah/M2)	
004 GANG 02 DESA RENGAS	AJ	081	55,000 s/d	73,000	64,000
004 GG RT 009 RW 05	AB	080	73,000 s/d	91,000	82,000
004 GG RT 07	AB	080	73,000 s/d	91,000	82,000
004 GG RT 07	AK	081	55,000 s/d	73,000	64,000
004 JL GANG DESA	AJ	081	55,000 s/d	73,000	64,000
004 JL RAYA	AI	083	31,000 s/d	41,000	36,000
004 JL RAYA	AJ	081	55,000 s/d	73,000	64,000
004 JL RAYA	AK	081	55,000 s/d	73,000	64,000
004 KP RT 09/10	AJ	081	55,000 s/d	73,000	64,000
004 KP RT BLOK 004	AC	081	55,000 s/d	73,000	64,000
004 KP RT BLOK 004	AJ	081	55,000 s/d	73,000	64,000
004 KP RT BLOK 005	AJ	081	55,000 s/d	73,000	64,000
004 KP RT BLOK 009	AJ	081	55,000 s/d	73,000	64,000
004 RENGAS	AI	083	31,000 s/d	41,000	36,000
004 RENGAS	AJ	081	55,000 s/d	73,000	64,000
005 GG BLOK 005	AL	083	31,000 s/d	41,000	36,000
005 GG BLOK 005	AL	083	31,000 s/d	41,000	36,000
005 JL DESA	AB	080	73,000 s/d	91,000	82,000
005 JL DESA BLOK 005	AB	080	73,000 s/d	91,000	82,000
005 JL DESA BLOK 005	AK	081	55,000 s/d	73,000	64,000
005 JL DESA BLOK 005	AM	084	23,000 s/d	31,000	27,000
005 JLDESA BLOK 005	AB	080	73,000 s/d	91,000	82,000
005 KP RT BLOK 005	AM	084	23,000 s/d	31,000	27,000
005 KP RT BLOK 005	AM	084	23,000 s/d	31,000	27,000
005 KP RT	AM	084	23,000 s/d	31,000	27,000
005 KP RT BLOK 005	AM	084	23,000 s/d	31,000	27,000
005 KP RT BLOK 005	AM	084	23,000 s/d	31,000	27,000
006 DESA RENGAS GANG 15	AG	083	31,000 s/d	41,000	36,000
006 DESA RENGAS GANG 15	AN	084	23,000 s/d	31,000	27,000
006 DESA RENGAS GG15	AG	083	31,000 s/d	41,000	36,000
006 GG RT 03	AG	083	31,000 s/d	41,000	36,000
006 GG RT	AG	083	31,000 s/d	41,000	36,000
006 GG RT 003	AG	083	31,000 s/d	41,000	36,000
006 JL DESA	AB	080	73,000 s/d	91,000	82,000
006 JL DESA	AG	083	31,000 s/d	41,000	36,000
006 JL DESA RENGAS	AN	084	23,000 s/d	31,000	27,000
006 JL DESA RENGAS GANG 15	AN	084	23,000 s/d	31,000	27,000
006 JL DESA RENGAS GG 15	AG	083	31,000 s/d	41,000	36,000
006 JL GANG 15	AG	083	31,000 s/d	41,000	36,000
006 JL GG	AN	084	23,000 s/d	31,000	27,000
006 JL GG 13 DESA RENGAS	AN	084	23,000 s/d	31,000	27,000
006 JL GG 15	AG	083	31,000 s/d	41,000	36,000
006 JL GG 15 DESA RENGAS	AG	083	31,000 s/d	41,000	36,000
006 JL GG 15 DESA RENGAS	AN	084	23,000 s/d	31,000	27,000
006 JL. GANG RENGAS KEDUNGWUNI	AN	084	23,000 s/d	31,000	27,000
006 KP BLOK 006	AN	084	23,000 s/d	31,000	27,000
006 KP BLOK 006 GANG 14	AN	084	23,000 s/d	31,000	27,000
006 KP BLOK 006 GG 14	AN	084	23,000 s/d	31,000	27,000
006 KP GG 14 BLOK 006	AN	084	23,000 s/d	31,000	27,000
006 KP RT	AN	084	23,000 s/d	31,000	27,000
006 KP RT BLOK 001	AG	083	31,000 s/d	41,000	36,000
006 KP RT BLOK 001	AN	084	23,000 s/d	31,000	27,000

KLASIFIKASI DAN BESARNYA NJOP PERMUKAAN BUMI BERUPA TANAH TAHUN 2021

PROPINSI:33-JAWA TENGAH
KAB/KOTA:26-PEKALONGAN

KECAMATAN:130-KEDUNGWUNI
KELURAHAN:029-RENGAS

BLK NAMA JALAN	KODE KELAS		PENGGOLONGAN		KET NILAI JUAL
	ZNT	BUMI	NILAI JUAL BUMI	(Rupiah/M2)	OBJEK PAJAK BUMI
					(Rupiah/M2)
006 KP RT BLOK 004	AN	084	23,000 s/d	31,000	27,000
006 KP RT BLOK 006 GG 14	AN	084	23,000 s/d	31,000	27,000
006 RENGAS KEDUNGWUNI	AN	084	23,000 s/d	31,000	27,000
007 SAWAH	AO	084	23,000 s/d	31,000	27,000
007 SAWAH BLOK 007	AO	084	23,000 s/d	31,000	27,000
007 SAWAH BLOK 007	AO	084	23,000 s/d	31,000	27,000
007 SAWAH BLOKM 007	AO	084	23,000 s/d	31,000	27,000
008 SAWAH	AP	083	31,000 s/d	41,000	36,000
008 SAWAH BLOK 008	AP	083	31,000 s/d	41,000	36,000
008 SAWAH BLOK 008	AP	083	31,000 s/d	41,000	36,000
008 SAWAH BLOK 008	AP	083	31,000 s/d	41,000	36,000
009 SAWAH BLOK 009	AQ	083	31,000 s/d	41,000	36,000
010 SAWAH BLOK 010	AR	083	31,000 s/d	41,000	36,000
011 SAWAH	AS	083	31,000 s/d	41,000	36,000
011 SAWAH BLOK 011	AS	083	31,000 s/d	41,000	36,000
012 SAWAH BLOK 012	AT	083	31,000 s/d	41,000	36,000
013 RENGAS	AU	083	31,000 s/d	41,000	36,000
013 SAWAH BLOK 013	AU	083	31,000 s/d	41,000	36,000
014 DS RENGAS	AV	083	31,000 s/d	41,000	36,000
014 JL DESA RENGAS	AV	083	31,000 s/d	41,000	36,000
014 RENGAS	AV	083	31,000 s/d	41,000	36,000
014 SAWAH BLOK 014	AV	083	31,000 s/d	41,000	36,000

KLASIFIKASI DAN BESARNYA NJOP PERMUKAAN BUMI BERUPA TANAH TAHUN 2021

PROPINSI:33-JAWA TENGAH
KAB/KOTA:26-PEKALONGAN

KECAMATAN:130-KEDUNGWUNI
KELURAHAN:030-KEDUNGWUNI BARAT

BLK NAMA JALAN	KODE KELAS		PENGGOLONGAN		KET NILAI JUAL
	ZNT	BUMI	NILAI JUAL BUMI	(Rupiah/M2)	OBJEK PAJAK BUMI
					(Rupiah/M2)
001 SAWAH BLOK 001	AA	082	41,000 s/d	55,000	48,000
002 DK PAESAN UTARA	AB	082	41,000 s/d	55,000	48,000
002 JALAN DESA	AB	082	41,000 s/d	55,000	48,000
002 PERUM KENCANA	AO	080	73,000 s/d	91,000	82,000
002 PERUM MEGA KENCANA	AO	080	73,000 s/d	91,000	82,000
002 SAWAH BLOK 002	AB	082	41,000 s/d	55,000	48,000
002 SAWAH BLOK 003	AB	082	41,000 s/d	55,000	48,000
002 SAWAH BLOK 02	AB	082	41,000 s/d	55,000	48,000
003 GRIA SATRIA	AO	080	73,000 s/d	91,000	82,000
003 GRIYA PERUM SATRIYA	AO	080	73,000 s/d	91,000	82,000
003 GRIYA SATRIA	AC	082	41,000 s/d	55,000	48,000
003 GRIYA SATRIA	AO	080	73,000 s/d	91,000	82,000
003 GRIYA SATRIYA	AO	080	73,000 s/d	91,000	82,000
003 KAPLING BLOK 003	AO	080	73,000 s/d	91,000	82,000
003 KAPLING GRIYA SATRIA	AO	080	73,000 s/d	91,000	82,000
003 KAPLING SATRIA	AO	080	73,000 s/d	91,000	82,000
003 KAV BLOK 003	AC	082	41,000 s/d	55,000	48,000
003 KAVLING BLOK 003	AC	082	41,000 s/d	55,000	48,000
003 KAVLING BLOK 003	AO	080	73,000 s/d	91,000	82,000
003 KEDUNGWUNI BLOK 003	AO	080	73,000 s/d	91,000	82,000
003 PAESAN UTARA	AC	082	41,000 s/d	55,000	48,000
003 PERU GRIYA SATRIA	AO	080	73,000 s/d	91,000	82,000
003 PERUM GRIA SATRIA	AO	080	73,000 s/d	91,000	82,000
003 PERUM GRIYA SATRI	AO	080	73,000 s/d	91,000	82,000
003 PERUM GRIYA SATRIA	AC	082	41,000 s/d	55,000	48,000
003 PERUM GRIYA SATRIA	AO	080	73,000 s/d	91,000	82,000
003 PERUM GRIYA SATRIA 003	AO	080	73,000 s/d	91,000	82,000
003 PERUM GRIYA SATRIA GG 3	AO	080	73,000 s/d	91,000	82,000
003 PERUM RIYA SATRIA	AO	080	73,000 s/d	91,000	82,000
003 PERUM SATRIA	AO	080	73,000 s/d	91,000	82,000
003 SAWAH BLOK 003	AC	082	41,000 s/d	55,000	48,000
003 SAWAH BLOK 003	AO	080	73,000 s/d	91,000	82,000
004 DARAT BLOK 004	AD	082	41,000 s/d	55,000	48,000
004 JL KPRT PAESAN UTARA	BO	077	142,000 s/d	178,000	160,000
004 KP RT	BO	077	142,000 s/d	178,000	160,000
004 KP RT BLOK 004	BO	077	142,000 s/d	178,000	160,000
004 KP RT PAESAN UTARA	BO	077	142,000 s/d	178,000	160,000
004 SAWAH BLOK 004	AD	082	41,000 s/d	55,000	48,000
004 SAWAH BLOK 4	AD	082	41,000 s/d	55,000	48,000
005 DARAT BLOK 003	AF	082	41,000 s/d	55,000	48,000
005 DARAT BLOK 005	AF	082	41,000 s/d	55,000	48,000
005 DARAT BLOK 005	AL	079	91,000 s/d	114,000	103,000
005 DARAT BLOK 5	AL	079	91,000 s/d	114,000	103,000
005 DK DAESAN UTARA	AL	079	91,000 s/d	114,000	103,000
005 DK PAESAN UTARA	AL	079	91,000 s/d	114,000	103,000
005 DK PAESAN UTARA BLOK 005	AH	074	262,000 s/d	308,000	285,000
005 DK PAESAN UTARA BLOK 005	AL	079	91,000 s/d	114,000	103,000
005 DK PASAN UTARA	AL	079	91,000 s/d	114,000	103,000
005 DS PAESAN UTARA	AL	079	91,000 s/d	114,000	103,000
005 JL RAYA BEBEKAN	AH	074	262,000 s/d	308,000	285,000
005 JL RAYA BEBEKAN BLOK 005	AH	074	262,000 s/d	308,000	285,000
005 JL.RAYA BEBEKAN	AH	074	262,000 s/d	308,000	285,000

KLASIFIKASI DAN BESARNYA NJOP PERMUKAAN BUMI BERUPA TANAH TAHUN 2021

PROPINSI:33-JAWA TENGAH
KAB/KOTA:26-PEKALONGAN

KECAMATAN:130-KEDUNGWUNI
KELURAHAN:030-KEDUNGWUNI BARAT

BLK NAMA JALAN	KODE KELAS		PENGGOLONGAN		KET NILAI JUAL
	ZNT	BUMI	NILAI JUAL BUMI (Rupiah/M2)		OBJEK PAJAK BUMI (Rupiah/M2)
005 JLN SMK N 1	AL	079	91,000	s/d 114,000	103,000
005 KAPLING BLOK 005	AH	074	262,000	s/d 308,000	285,000
005 KP.RT BLOK 005	AL	079	91,000	s/d 114,000	103,000
005 PAESAN UTARA BLOK 005	AL	079	91,000	s/d 114,000	103,000
005 SAWAH BLOK 005	AF	082	41,000	s/d 55,000	48,000
005 SAWAH BLOK 005	AL	079	91,000	s/d 114,000	103,000
005 SELAOS	AL	079	91,000	s/d 114,000	103,000
006 DK PAESAN UTARA	AL	079	91,000	s/d 114,000	103,000
006 DK PAESAN UTARA BLOK 006	AH	074	262,000	s/d 308,000	285,000
006 DK PAESAN UTARA BLOK 006	AL	079	91,000	s/d 114,000	103,000
006 DK PAESAN UTARA BLOK VI	AH	074	262,000	s/d 308,000	285,000
006 DK PAESAN UTARA BLOK VI	AL	079	91,000	s/d 114,000	103,000
006 DS PAESAN UTARA BLOK 006	AL	079	91,000	s/d 114,000	103,000
006 DUKUH PAESAN UTARA	AL	079	91,000	s/d 114,000	103,000
006 DUKUH PAESAN UTARA BLOK 006	AL	079	91,000	s/d 114,000	103,000
006 JL RAYA BEBEKAN	AL	079	91,000	s/d 114,000	103,000
006 JL RAYA BEBEKAN BLOK 006	AL	079	91,000	s/d 114,000	103,000
006 JL RAYA BEBEKAN BLOK 006	AH	074	262,000	s/d 308,000	285,000
006 JL RAYA BEBEKAN BLOK 006	AL	079	91,000	s/d 114,000	103,000
006 JL RAYA KEDUNGWUNI	AL	079	91,000	s/d 114,000	103,000
006 JL RAYA KEDUNGWUNI BARAT	BB	072	362,000	s/d 426,000	394,000
006 JL. RAYA BEBEKAN BLOK 006	AH	074	262,000	s/d 308,000	285,000
006 PAESA UTARA	AL	079	91,000	s/d 114,000	103,000
006 PAESAN	AL	079	91,000	s/d 114,000	103,000
006 PAESAN UTAR	AL	079	91,000	s/d 114,000	103,000
006 PAESAN UTARA	AL	079	91,000	s/d 114,000	103,000
006 PERUM KWAYANGAN	AL	079	91,000	s/d 114,000	103,000
007 DK GEMBONG SELATAN	AI	079	91,000	s/d 114,000	103,000
007 DK GEMBONG BARAAT	AI	079	91,000	s/d 114,000	103,000
007 DK GEMBONG BARAT	AI	079	91,000	s/d 114,000	103,000
007 DK GEMBONG BARAT	AJ	075	223,000	s/d 262,000	243,000
007 DK GEMBONG BARAT	BB	072	362,000	s/d 426,000	394,000
007 DK GEMBONG SELATAN	AI	079	91,000	s/d 114,000	103,000
007 DK GEMBONG SELATAN BLOK 007	AI	079	91,000	s/d 114,000	103,000
007 DK GEMBONG UTARA BLOK 007	BB	072	362,000	s/d 426,000	394,000
007 DK GENBONG BARAT	AI	079	91,000	s/d 114,000	103,000
007 DK.GEMBONG BARAT	AI	079	91,000	s/d 114,000	103,000
007 DL GEMBONG UTARA	AI	079	91,000	s/d 114,000	103,000
007 DUKUH GEMBONG BARAT	AH	074	262,000	s/d 308,000	285,000
007 DUKUH GEMBONG BARAT	AI	079	91,000	s/d 114,000	103,000
007 DUKUH GEMBONG BARAT	AJ	075	223,000	s/d 262,000	243,000
007 DUKUH GEMBONG BARAT	BB	072	362,000	s/d 426,000	394,000
007 DUKUH GEMBONG SELATAN	AI	079	91,000	s/d 114,000	103,000
007 DUKUH GEMBONG UTARA BLOK 007	BB	072	362,000	s/d 426,000	394,000
007 GEMBONG BARAT	AH	074	262,000	s/d 308,000	285,000
007 GEMBONG BARAT	BB	072	362,000	s/d 426,000	394,000
007 GEMBONG BARAET	BB	072	362,000	s/d 426,000	394,000
007 GEMBONG BARAT	AH	074	262,000	s/d 308,000	285,000
007 GEMBONG BARAT	AI	079	91,000	s/d 114,000	103,000
007 GEMBONG BARAT	AJ	075	223,000	s/d 262,000	243,000
007 GEMBONG BARAT	BB	072	362,000	s/d 426,000	394,000
007 GEMBONG SELATAN	AI	079	91,000	s/d 114,000	103,000

KLASIFIKASI DAN BESARNYA NJOP PERMUKAAN BUMI BERUPA TANAH TAHUN 2021

PROPINSI:33-JAWA TENGAH
KAB/KOTA:26-PEKALONGAN

KECAMATAN:130-KEDUNGWUNI
KELURAHAN:030-KEDUNGWUNI BARAT

BLK NAMA JALAN	KODE KELAS		PENGGOLONGAN		KET NILAI JUAL
	ZNT	BUMI	NILAI JUAL BUMI	(Rupiah/M2)	OBJEK PAJAK BUMI
					(Rupiah/M2)
007 GEMBONG SELATAN	AJ	075	223,000 s/d	262,000	243,000
007 GEMBONG UTARA	AH	074	262,000 s/d	308,000	285,000
007 GEMBONG UTARA	AI	079	91,000 s/d	114,000	103,000
007 GEMBONG UTARA	BB	072	362,000 s/d	426,000	394,000
007 GEMBONG UTARA BLOK 007	AI	079	91,000 s/d	114,000	103,000
007 JL A YANI NO 02	AI	079	91,000 s/d	114,000	103,000
007 JL RAYA BEBEKAN	BB	072	362,000 s/d	426,000	394,000
007 JL RAYA GEMBONG BARAT	AI	079	91,000 s/d	114,000	103,000
007 JL RT	AI	079	91,000 s/d	114,000	103,000
007 JL.DESA GEMBONG BARAT	AH	074	262,000 s/d	308,000	285,000
007 JL.DESA GEMBONG BARAT	AI	079	91,000 s/d	114,000	103,000
007 JL.DS.GEMBONG BARAT	AI	079	91,000 s/d	114,000	103,000
007 JL.RAYA KDW.GEMBONG	BB	072	362,000 s/d	426,000	394,000
008 DK PAESAN UTARA	AL	079	91,000 s/d	114,000	103,000
008 DK PAESAN UTARA BLOK 008	AL	079	91,000 s/d	114,000	103,000
008 DK PAESAN UTARA BLOK VIII	AJ	075	223,000 s/d	262,000	243,000
008 DK PAESAN UTARA BLOK VIII	AL	079	91,000 s/d	114,000	103,000
008 DK PASAN UTARA	AL	079	91,000 s/d	114,000	103,000
008 DK. PAESAN UTARA BLOK VIII	AL	079	91,000 s/d	114,000	103,000
008 DK.PAESAN UTARA BLOK 008	AL	079	91,000 s/d	114,000	103,000
008 DUKUH PAESAN UTARA	AL	079	91,000 s/d	114,000	103,000
008 DUKUH PAESAN UTARA BLOK VIII	AL	079	91,000 s/d	114,000	103,000
008 GG KENANGA 3-PAESAN UTARA	AL	079	91,000 s/d	114,000	103,000
008 JL BEBEKAN	AH	074	262,000 s/d	308,000	285,000
008 JL PAESAN UTARA	AJ	075	223,000 s/d	262,000	243,000
008 JL PAESAN UTARA BLOK 008	AL	079	91,000 s/d	114,000	103,000
008 JL RAYA	AH	074	262,000 s/d	308,000	285,000
008 JL RAYA BEBEKAN	AH	074	262,000 s/d	308,000	285,000
008 JL RAYA BEBEKAN BLOK 008	AH	074	262,000 s/d	308,000	285,000
008 JL RAYA BEBEKAN BLOK 008	AL	079	91,000 s/d	114,000	103,000
008 JL RAYA BEBEKAN BLOK 08	AH	074	262,000 s/d	308,000	285,000
008 JL RAYA BEBEKAN BLOK 08	AL	079	91,000 s/d	114,000	103,000
008 JL RAYA BEBEKAN BLOK VIII	AH	074	262,000 s/d	308,000	285,000
008 JL RAYA BEBEKAN BLOK VIII	AL	079	91,000 s/d	114,000	103,000
008 JL RAYA BEBEKAN KEDUNGWUNI	AH	074	262,000 s/d	308,000	285,000
008 JL RAYA PAPAGAN	AJ	075	223,000 s/d	262,000	243,000
008 JL RAYA PAPAGAN BLOK 008	AJ	075	223,000 s/d	262,000	243,000
008 JL RAYA PAPAGAN BLOK VIII	AH	074	262,000 s/d	308,000	285,000
008 JL RAYA PAPAGAN BLOK VIII	AJ	075	223,000 s/d	262,000	243,000
008 JL.RAYA BEBEKAN BLOK 08	AL	079	91,000 s/d	114,000	103,000
008 PAESAN UTARA BLOK 8	AJ	075	223,000 s/d	262,000	243,000
009 DK MADUKARAN	AM	079	91,000 s/d	114,000	103,000
009 DK MADUKARAN RT 02	AM	079	91,000 s/d	114,000	103,000
009 DK MADUKARAN RW 02	AM	079	91,000 s/d	114,000	103,000
009 DK MADUKARAN RW 03	AM	079	91,000 s/d	114,000	103,000
009 DK MADURAN	AM	079	91,000 s/d	114,000	103,000
009 DK MDUKARAN RW 03	AM	079	91,000 s/d	114,000	103,000
009 DK. MADUKARAN RW 02	AM	079	91,000 s/d	114,000	103,000
009 DUKUH MADUKARAN	AM	079	91,000 s/d	114,000	103,000
009 JL BLOK 009	AM	079	91,000 s/d	114,000	103,000
009 MADUKARAN	AM	079	91,000 s/d	114,000	103,000
010 DK MADUKARAN	AM	079	91,000 s/d	114,000	103,000

KLASIFIKASI DAN BESARNYA NJOP PERMUKAAN BUMI BERUPA TANAH TAHUN 2021

PROPINSI:33-JAWA TENGAH
KAB/KOTA:26-PEKALONGAN

KECAMATAN:130-KEDUNGWUNI
KELURAHAN:030-KEDUNGWUNI BARAT

BLK NAMA JALAN	KODE ZNT	KELAS BUMI	PENGGOLONGAN		KET NILAI JUAL OBJEK PAJAK BUMI (Rupiah/M2)
			NILAI JUAL BUMI (Rupiah/M2)		
010 DK MADUKARAN	AX	081	55,000 s/d	73,000	64,000
010 DK MADUKARAN 010	AX	081	55,000 s/d	73,000	64,000
010 DK MADUKARAN RW 02	AM	079	91,000 s/d	114,000	103,000
010 JALAN RAYA WONOPRINGGO	AH	074	262,000 s/d	308,000	285,000
010 JL BEBEKAN	AH	074	262,000 s/d	308,000	285,000
010 JL BEBEKAN	AM	079	91,000 s/d	114,000	103,000
010 JL RAYA	AH	074	262,000 s/d	308,000	285,000
010 JL RAYA BEBEKAN	AH	074	262,000 s/d	308,000	285,000
010 JL RAYA WONOPRINGGO KM 02	AH	074	262,000 s/d	308,000	285,000
010 JL. RAYA WONOPRINGGO KM. 02	DB	054	2,573,000 s/d	2,708,000	2,640,000
010 SAWAH BLOK	AM	079	91,000 s/d	114,000	103,000
010 SAWAH BLOK	AX	081	55,000 s/d	73,000	64,000
010 SAWAH BLOK 010	AX	081	55,000 s/d	73,000	64,000
011 DK AMDUKARAN BLOK 011	AN	080	73,000 s/d	91,000	82,000
011 DK MADUKARAN	AN	080	73,000 s/d	91,000	82,000
011 DK MADUKARAN BLOK 011	AM	079	91,000 s/d	114,000	103,000
011 DK MADUKARAN BLOK 011	AN	080	73,000 s/d	91,000	82,000
011 DK.MADUKARAN BLOK 011	AN	080	73,000 s/d	91,000	82,000
011 DUKUH MADUKARAN	AN	080	73,000 s/d	91,000	82,000
011 GANG 09	AM	079	91,000 s/d	114,000	103,000
012 DK PAESAN	AO	080	73,000 s/d	91,000	82,000
012 DK PAESAN KIDUL	AO	080	73,000 s/d	91,000	82,000
012 DK PAESAN SEALATAN	AO	080	73,000 s/d	91,000	82,000
012 DK PAESAN SELATAN	AO	080	73,000 s/d	91,000	82,000
012 DK PAESN KIDUL	AO	080	73,000 s/d	91,000	82,000
012 DK PESAN KIDUL	AO	080	73,000 s/d	91,000	82,000
012 DK.PAESAN KIDUL	AO	080	73,000 s/d	91,000	82,000
012 DK.PAESAN KIDUL BLOK 012	AO	080	73,000 s/d	91,000	82,000
012 DUKUH PAESAN KIDUL	AO	080	73,000 s/d	91,000	82,000
012 JL PAESAN KIDUL	AO	080	73,000 s/d	91,000	82,000
012 KP RT	AO	080	73,000 s/d	91,000	82,000
012 PAESAN SELATAN	AO	080	73,000 s/d	91,000	82,000
013 DK PAESAN	AJ	075	223,000 s/d	262,000	243,000
013 DK PAESAN	AK	080	73,000 s/d	91,000	82,000
013 DK PAESAN TENGAH	AK	080	73,000 s/d	91,000	82,000
013 DK PAESAN TENGAH RW 06	AK	080	73,000 s/d	91,000	82,000
013 DK PAESAN TENGAH RW 07	AK	080	73,000 s/d	91,000	82,000
013 DK PAESAN TENGAH RW 08	AK	080	73,000 s/d	91,000	82,000
013 DK PAESAN TENGAH RW 6	AK	080	73,000 s/d	91,000	82,000
013 DK.PAESAN BLOK 013	AK	080	73,000 s/d	91,000	82,000
013 DUKUH PAESAN TENGAH	AK	080	73,000 s/d	91,000	82,000
013 DUKUH PAESAN TENGAH RW 07	AK	080	73,000 s/d	91,000	82,000
013 GEMBONG BARAT	AJ	075	223,000 s/d	262,000	243,000
013 JL RAYA PAPAGAN	AJ	075	223,000 s/d	262,000	243,000
013 KP RT	AK	080	73,000 s/d	91,000	82,000
014 D PAESAN KEBUMEN	AP	079	91,000 s/d	114,000	103,000
014 DA PAESAN KEBUMEN	AP	079	91,000 s/d	114,000	103,000
014 DARAT BLOK 014	AP	079	91,000 s/d	114,000	103,000
014 DK PAESAN KEBUMEN	AP	079	91,000 s/d	114,000	103,000
014 DK PASEAN KEBUMEN	AP	079	91,000 s/d	114,000	103,000
014 DK PEASAN KEBUMEN	AP	079	91,000 s/d	114,000	103,000
014 DK, PAESAN KEBUMEN	AP	079	91,000 s/d	114,000	103,000

KLASIFIKASI DAN BESARNYA NJOP PERMUKAAN BUMI BERUPA TANAH TAHUN 2021

PROPINSI:33-JAWA TENGAH
KAB/KOTA:26-PEKALONGAN

KECAMATAN:130-KEDUNGWUNI
KELURAHAN:030-KEDUNGWUNI BARAT

BLK NAMA JALAN	KODE ZNT	KELAS BUMI	PENGGOLONGAN NILAI JUAL BUMI (Rupiah/M2)	KET OBJEK PAJAK BUMI (Rupiah/M2)	NILAI JUAL	NILAI JUAL
014 DK. PAESAN KEBUMEN	AP	079	91,000 s/d	114,000	103,000	103,000
014 DK.PAESAN	AP	079	91,000 s/d	114,000	103,000	103,000
014 DK.PAESAN KEBUMEM	AP	079	91,000 s/d	114,000	103,000	103,000
014 DK.PAESAN KEBUMEN	AP	079	91,000 s/d	114,000	103,000	103,000
014 DUKUH PAESAN	AP	079	91,000 s/d	114,000	103,000	103,000
014 DUKUH PAESAN KEBUMEN	AP	079	91,000 s/d	114,000	103,000	103,000
014 DUKUH PAESAN-KEBUMEN	AP	079	91,000 s/d	114,000	103,000	103,000
014 GEMBONG GANG BERINGIN 2	AP	079	91,000 s/d	114,000	103,000	103,000
014 GEMBONG SELATAN	AP	079	91,000 s/d	114,000	103,000	103,000
014 GG BARU	AP	079	91,000 s/d	114,000	103,000	103,000
014 JL RAYA PAPAGAN	AJ	075	223,000 s/d	262,000	243,000	243,000
014 JL.RT	AP	079	91,000 s/d	114,000	103,000	103,000
014 KP RT	AP	079	91,000 s/d	114,000	103,000	103,000
014 PAESAN KEBUMEN	AP	079	91,000 s/d	114,000	103,000	103,000
015 D KDWUNI	AR	078	114,000 s/d	142,000	128,000	128,000
015 DK KDWUNI	AR	078	114,000 s/d	142,000	128,000	128,000
015 DK KEDUNGWUNI	AR	078	114,000 s/d	142,000	128,000	128,000
015 DK KEDUNGWUNI	AR	078	114,000 s/d	142,000	128,000	128,000
015 DK PAESA KEBUMEN	AP	079	91,000 s/d	114,000	103,000	103,000
015 DK PAESAN	AP	079	91,000 s/d	114,000	103,000	103,000
015 DK PAESAN KEBUMEN	AP	079	91,000 s/d	114,000	103,000	103,000
015 DK PARSAN KEBUMEN	AP	079	91,000 s/d	114,000	103,000	103,000
015 DK.PAESAN KEBUMEN	AP	079	91,000 s/d	114,000	103,000	103,000
015 DUKUH PAESAN BARAT	AP	079	91,000 s/d	114,000	103,000	103,000
015 DUKUH PAESAN KEBUMEN	AP	079	91,000 s/d	114,000	103,000	103,000
015 JALAN DESA	AR	078	114,000 s/d	142,000	128,000	128,000
015 JL RAYA PAPAGAN	AJ	075	223,000 s/d	262,000	243,000	243,000
015 JL RAYA PAPAGAN	AP	079	91,000 s/d	114,000	103,000	103,000
015 JL RAYA PAPAGAN	AR	078	114,000 s/d	142,000	128,000	128,000
015 JL RAYA RAPAGAN	AJ	075	223,000 s/d	262,000	243,000	243,000
015 K PAESAN KEBUMEN	AP	079	91,000 s/d	114,000	103,000	103,000
016 BERINGIN SATU KEDUNGWUNI	AQ	078	114,000 s/d	142,000	128,000	128,000
016 BLOK 016	BB	072	362,000 s/d	426,000	394,000	394,000
016 DK GEMBONG SELATAN	AQ	078	114,000 s/d	142,000	128,000	128,000
016 DK GEMBONG SELTAN	AQ	078	114,000 s/d	142,000	128,000	128,000
016 DK PAESAN KEBUMEN	AQ	078	114,000 s/d	142,000	128,000	128,000
016 DK. GEMBONG SELATAN	AQ	078	114,000 s/d	142,000	128,000	128,000
016 DUKUH GEMBONG SELATAN	AQ	078	114,000 s/d	142,000	128,000	128,000
016 DUKUH GEMBONG SELATAN BLOK 16	AQ	078	114,000 s/d	142,000	128,000	128,000
016 GEMBONG SELATAN	AQ	078	114,000 s/d	142,000	128,000	128,000
016 GENBONG SELATAN	AQ	078	114,000 s/d	142,000	128,000	128,000
016 JL RAYA 97 KEDUNGWUNI	BB	072	362,000 s/d	426,000	394,000	394,000
016 JL RAYA KEDUNGWUNI	BB	072	362,000 s/d	426,000	394,000	394,000
016 JL RAYA KEDUNGWUNI NO 93	BB	072	362,000 s/d	426,000	394,000	394,000
016 JL.RAYA 97	BB	072	362,000 s/d	426,000	394,000	394,000
016 JL.RAYA KEDUNGWUNI	BB	072	362,000 s/d	426,000	394,000	394,000
016 JL.RAYA KEDUNGWUNI BARAT	BB	072	362,000 s/d	426,000	394,000	394,000
016 KEDUNGWUNI 115	BB	072	362,000 s/d	426,000	394,000	394,000
017 DK GEBONG SLT	AQ	078	114,000 s/d	142,000	128,000	128,000
017 DK GEMBONG SEL	AQ	078	114,000 s/d	142,000	128,000	128,000
017 DK GEMBONG SELATAN	AQ	078	114,000 s/d	142,000	128,000	128,000
017 DK GEMBONG SELATAN 01001	AQ	078	114,000 s/d	142,000	128,000	128,000

KLASIFIKASI DAN BESARNYA NJOP PERMUKAAN BUMI BERUPA TANAH TAHUN 2021

PROPINSI:33-JAWA TENGAH
KAB/KOTA:26-PEKALONGAN

KECAMATAN:130-KEDUNGWUNI
KELURAHAN:030-KEDUNGWUNI BARAT

BLK NAMA JALAN	KODE KELAS		PENGGOLONGAN		KET NILAI JUAL
	ZNT	BUMI	NILAI JUAL BUMI	(Rupiah/M2)	OBJEK PAJAK BUMI
					(Rupiah/M2)
017 DK GEMBONG SLT	AQ	078	114,000 s/d	142,000	128,000
017 DK GEMBONG STL	AQ	078	114,000 s/d	142,000	128,000
017 DK KEDUNGWUNI	AR	078	114,000 s/d	142,000	128,000
017 DK KEDUNGWUNI	AR	078	114,000 s/d	142,000	128,000
017 DK.GEMBONG SELATAN	AQ	078	114,000 s/d	142,000	128,000
017 DK.KEDUNGWUNI	AR	078	114,000 s/d	142,000	128,000
017 GEMBONG SEL.GG BERINGIN	AQ	078	114,000 s/d	142,000	128,000
017 GG.BERINGIN I NO.6	BB	072	362,000 s/d	426,000	394,000
017 JL PAPAGAN	AJ	075	223,000 s/d	262,000	243,000
017 JL PAPAGAN 9	AJ	075	223,000 s/d	262,000	243,000
017 JL RAYA KRANJI	BH	075	223,000 s/d	262,000	243,000
017 JL RAYA KDWUNI	AJ	075	223,000 s/d	262,000	243,000
017 JL RAYA KDWUNI	BB	072	362,000 s/d	426,000	394,000
017 JL RAYA KEDUNGWUNI	BB	072	362,000 s/d	426,000	394,000
017 JL RAYA KEDUNGWUNI NO 131	BB	072	362,000 s/d	426,000	394,000
017 JL RAYA KRANJI	BH	075	223,000 s/d	262,000	243,000
017 JL RAYA PAPAGAN	AJ	075	223,000 s/d	262,000	243,000
017 KD KEDUNGWUNI	AR	078	114,000 s/d	142,000	128,000
017 KEDUNGWUNI	AR	078	114,000 s/d	142,000	128,000
017 SK GEMBONG SELATAN	AQ	078	114,000 s/d	142,000	128,000

KLASIFIKASI DAN BESARNYA NJOP PERMUKAAN BUMI BERUPA TANAH TAHUN 2021

PROPINSI:33-JAWA TENGAH
KAB/KOTA:26-PEKALONGAN

KECAMATAN:131-KARANGDADAP
KELURAHAN:001-KALILEMBU

BLK NAMA JALAN	KODE KELAS		PENGGOLONGAN		KET NILAI JUAL
	ZNT	BUMI	NILAI JUAL BUMI	(Rupiah/M2)	OBJEK PAJAK BUMI
					(Rupiah/M2)
001 DK ASEM SIKETEK	AA	087	8,400 s/d	12,000	10,000
001 DK ASEM SIKETEK	AB	085	17,000 s/d	23,000	20,000
001 JL DESA	AA	087	8,400 s/d	12,000	10,000
001 JL SETAPAK	AB	085	17,000 s/d	23,000	20,000
001 KP RT 001	AA	087	8,400 s/d	12,000	10,000
001 KP RT BLOK 001	AA	087	8,400 s/d	12,000	10,000
001 SAWAH BLOK 001	AB	085	17,000 s/d	23,000	20,000
002 DK ASEM SIKETEK	AE	080	73,000 s/d	91,000	82,000
002 JALAN SETAPAK	AH	085	17,000 s/d	23,000	20,000
002 JL DESA	AD	085	17,000 s/d	23,000	20,000
002 JL DESA	AH	085	17,000 s/d	23,000	20,000
002 JL DESA	BG	087	8,400 s/d	12,000	10,000
002 JL DESA BLOK 002	AH	085	17,000 s/d	23,000	20,000
002 JL RAYA	AD	085	17,000 s/d	23,000	20,000
002 JL RAYA	AE	080	73,000 s/d	91,000	82,000
002 JL RAYA KARANGDADAP	AD	085	17,000 s/d	23,000	20,000
002 JL SETAPAK	AH	085	17,000 s/d	23,000	20,000
002 JL. DESA	AD	085	17,000 s/d	23,000	20,000
002 JL. RAYA	AH	085	17,000 s/d	23,000	20,000
002 JL. SETAPAK	BG	087	8,400 s/d	12,000	10,000
002 JL.RAYA KALILEMBU	BG	087	8,400 s/d	12,000	10,000
002 KP RT	BG	087	8,400 s/d	12,000	10,000
002 KP RT BLOK 002	AC	085	17,000 s/d	23,000	20,000
002 KP RT BLOK 002	AD	085	17,000 s/d	23,000	20,000
002 KP RT BLOK 002	BG	087	8,400 s/d	12,000	10,000
002 SAWAH BLOK 002	AD	085	17,000 s/d	23,000	20,000
003 DARAT BLOK 003	AI	085	17,000 s/d	23,000	20,000
003 DARAT BLO 003	AI	085	17,000 s/d	23,000	20,000
003 DARAT BLOK 003	AI	085	17,000 s/d	23,000	20,000
003 DK ASEM SIKETEK	AI	085	17,000 s/d	23,000	20,000
003 JALAN DESA	AI	085	17,000 s/d	23,000	20,000
003 JL DESA	AI	085	17,000 s/d	23,000	20,000
003 JL KARANG	AI	085	17,000 s/d	23,000	20,000
003 JL KP RT	AI	085	17,000 s/d	23,000	20,000
003 JL RAYA	AF	080	73,000 s/d	91,000	82,000
003 JL RAYA BLOK 003	AF	080	73,000 s/d	91,000	82,000
003 JL SETAPAK	AI	085	17,000 s/d	23,000	20,000
003 JL. DESA	AF	080	73,000 s/d	91,000	82,000
003 JL. DESA	AI	085	17,000 s/d	23,000	20,000
003 KALILEMBU	AI	085	17,000 s/d	23,000	20,000
003 KP RT BLOK 003	AI	085	17,000 s/d	23,000	20,000
004 DARAT BLOK 004	AK	087	8,400 s/d	12,000	10,000
004 DARAT BLOK 004	AL	087	8,400 s/d	12,000	10,000
004 JALAN DESA	AK	087	8,400 s/d	12,000	10,000
004 JALAN SETAPAK	AK	087	8,400 s/d	12,000	10,000
004 JL. DESA	AL	087	8,400 s/d	12,000	10,000
004 SAWAH BLOK 004	AJ	085	17,000 s/d	23,000	20,000
005 DARAT BLOK 005	AO	087	8,400 s/d	12,000	10,000
005 JL. SETAPAK	AN	084	23,000 s/d	31,000	27,000
005 SAWAH	AN	084	23,000 s/d	31,000	27,000
005 SAWAH BLOK 005	AM	085	17,000 s/d	23,000	20,000
005 SAWAH BLOK 005	AN	084	23,000 s/d	31,000	27,000

KLASIFIKASI DAN BESARNYA NJOP PERMUKAAN BUMI BERUPA TANAH TAHUN 2021

PROPINSI:33-JAWA TENGAH
KAB/KOTA:26-PEKALONGAN

KECAMATAN:131-KARANGDADAP
KELURAHAN:001-KALILEMBU

BLK NAMA JALAN	KODE ZNT	KELAS BUMI	PENGGOLONGAN NILAI JUAL BUMI (Rupiah/M2)	KET NILAI JUAL OBJEK PAJAK BUMI (Rupiah/M2)
006 BLOK 006	AP	087	8,400 s/d	12,000
006 JL DESA	AP	087	8,400 s/d	12,000
006 KALILEMBU	AP	087	8,400 s/d	12,000
006 KP RT BLOK 006	AP	087	8,400 s/d	12,000
006 SAWAH BLOK 005	AP	087	8,400 s/d	12,000
006 SAWAH BLOK 006	AP	087	8,400 s/d	12,000
007 CANDIARENG	AQ	087	8,400 s/d	12,000
007 JL DESA	AQ	087	8,400 s/d	12,000
007 JL DESA	AS	082	41,000 s/d	55,000
007 JL DESA	AV	085	17,000 s/d	23,000
007 JL DESA	AW	085	17,000 s/d	23,000
007 JL DESA BLOK 007	AS	082	41,000 s/d	55,000
007 JL DESA BLOK 007	AW	085	17,000 s/d	23,000
007 JL KP RT	AV	085	17,000 s/d	23,000
007 JL UTAMA	AS	082	41,000 s/d	55,000
007 JL. DESA	AQ	087	8,400 s/d	12,000
007 JL. SETAPAK	AW	085	17,000 s/d	23,000
007 JL.DESA	AW	085	17,000 s/d	23,000
007 KALI LEMBU	AS	082	41,000 s/d	55,000
007 KP RT BLOK 00007	AV	085	17,000 s/d	23,000
007 KP RT BLOK 007	AQ	087	8,400 s/d	12,000
007 KP RT BLOK 007	AS	082	41,000 s/d	55,000
007 KP RT BLOK 007	AV	085	17,000 s/d	23,000
007 KP RT BLOK 007	AW	085	17,000 s/d	23,000
007 KP RT BLOK07	AQ	087	8,400 s/d	12,000
007 SAWAH	AQ	087	8,400 s/d	12,000
007 WONOSARI BLOK 007	AS	082	41,000 s/d	55,000
008 JL BLOK 008	AR	085	17,000 s/d	23,000
008 JL DESA	AR	085	17,000 s/d	23,000
008 JL. SETAPAK	AR	085	17,000 s/d	23,000
008 JL.DESA	AR	085	17,000 s/d	23,000
008 KALILEMBU	AR	085	17,000 s/d	23,000
008 KP RT BLOK 008	AR	085	17,000 s/d	23,000
008 SAWAH BLOK 008	AR	085	17,000 s/d	23,000
009 DK JERAKAH	AW	085	17,000 s/d	23,000
009 DK WONOSARI	AW	085	17,000 s/d	23,000
009 JL DESA	AS	082	41,000 s/d	55,000
009 JL DESA	AT	085	17,000 s/d	23,000
009 JL DESA	AW	085	17,000 s/d	23,000
009 JL DESA BLOK 009	AS	082	41,000 s/d	55,000
009 JL DESA BLOK 009	AT	085	17,000 s/d	23,000
009 JL DESA BLOK 009	AW	085	17,000 s/d	23,000
009 JL DESA WONOSARI	AS	082	41,000 s/d	55,000
009 JL WONOSARI	AW	085	17,000 s/d	23,000
009 JL WONOSARI BLOK 009	AS	082	41,000 s/d	55,000
009 JL.DESA	AU	085	17,000 s/d	23,000
009 KALILEMBU	AU	085	17,000 s/d	23,000
009 KP RT BLOK 008	AW	085	17,000 s/d	23,000
009 KP RT BLOK 009	AS	082	41,000 s/d	55,000
009 KP RT BLOK 009	AU	085	17,000 s/d	23,000
009 KP RT BLOK 009	AW	085	17,000 s/d	23,000
009 SAWAH BLOK 009	AT	085	17,000 s/d	23,000

KLASIFIKASI DAN BESARNYA NJOP PERMUKAAN BUMI BERUPA TANAH TAHUN 2021

PROPINSI:33-JAWA TENGAH
KAB/KOTA:26-PEKALONGAN

KECAMATAN:131-KARANGDADAP
KELURAHAN:001-KALILEMBU

BLK NAMA JALAN	KODE KELAS		PENGGOLONGAN		KET NILAI JUAL
	ZNT	BUMI	NILAI JUAL BUMI	(Rupiah/M2)	OBJEK PAJAK BUMI
					(Rupiah/M2)
009 WONOSARI	AW	085	17,000 s/d	23,000	20,000
010 DK TENGAH	AT	085	17,000 s/d	23,000	20,000
010 JL DESA	AS	082	41,000 s/d	55,000	48,000
010 JL DESA	AT	085	17,000 s/d	23,000	20,000
010 JL DESA	AW	085	17,000 s/d	23,000	20,000
010 JL SETAPAK	AW	085	17,000 s/d	23,000	20,000
010 JL UTAMA BLOK 010	AW	085	17,000 s/d	23,000	20,000
010 JL. DESA	AS	082	41,000 s/d	55,000	48,000
010 JL.UTAMA	AW	085	17,000 s/d	23,000	20,000
010 KP RT	AT	085	17,000 s/d	23,000	20,000
010 KP RT BLOK 010	AT	085	17,000 s/d	23,000	20,000
010 KP RT BLOK 010	AW	085	17,000 s/d	23,000	20,000
011 BLOK 011	AX	084	23,000 s/d	31,000	27,000
011 DESA	AY	085	17,000 s/d	23,000	20,000
011 J DESA	AZ	087	8,400 s/d	12,000	10,000
011 JALAN UTAMA	AX	084	23,000 s/d	31,000	27,000
011 JALAN DESA	AX	084	23,000 s/d	31,000	27,000
011 JALAN DESA	AY	085	17,000 s/d	23,000	20,000
011 JALAN DESA	AZ	087	8,400 s/d	12,000	10,000
011 JALAN IRIGASI	AX	084	23,000 s/d	31,000	27,000
011 JALAN SETAPAK	AY	085	17,000 s/d	23,000	20,000
011 JALAN UTAMA	AX	084	23,000 s/d	31,000	27,000
011 JL BLOK 011	AX	084	23,000 s/d	31,000	27,000
011 JL DESA	AW	085	17,000 s/d	23,000	20,000
011 JL DESA	AX	084	23,000 s/d	31,000	27,000
011 JL DESA	AY	085	17,000 s/d	23,000	20,000
011 JL DESA	AZ	087	8,400 s/d	12,000	10,000
011 JL IRIGASI	AX	084	23,000 s/d	31,000	27,000
011 JL KP RT	AW	085	17,000 s/d	23,000	20,000
011 JL KP RT	AX	084	23,000 s/d	31,000	27,000
011 JL KP RT	AY	085	17,000 s/d	23,000	20,000
011 JL SETAPAK	AY	085	17,000 s/d	23,000	20,000
011 JL UTAMA	AY	085	17,000 s/d	23,000	20,000
011 JL UTAMA	AZ	087	8,400 s/d	12,000	10,000
011 JL. DESA	AW	085	17,000 s/d	23,000	20,000
011 JL. DESA	AX	084	23,000 s/d	31,000	27,000
011 JL. DESA	AY	085	17,000 s/d	23,000	20,000
011 JL. DESA	AZ	087	8,400 s/d	12,000	10,000
011 JL. SETAPAK	AW	085	17,000 s/d	23,000	20,000
011 JL. SETAPAK	AX	084	23,000 s/d	31,000	27,000
011 JL. SETAPAK	AY	085	17,000 s/d	23,000	20,000
011 JL. UTAMA	AW	085	17,000 s/d	23,000	20,000
011 JL. DESA	AX	084	23,000 s/d	31,000	27,000
011 KALI LEMBU	AW	085	17,000 s/d	23,000	20,000
011 KALILEMBU	AW	085	17,000 s/d	23,000	20,000
011 KALILEMBU	AY	085	17,000 s/d	23,000	20,000
011 KALILEMBU	AZ	087	8,400 s/d	12,000	10,000
011 KALILEMBU SELATAN	AZ	087	8,400 s/d	12,000	10,000
011 KP RT	AW	085	17,000 s/d	23,000	20,000
011 KP RT BLOK 0011	AW	085	17,000 s/d	23,000	20,000
011 KP RT BLOK 011	AW	085	17,000 s/d	23,000	20,000
011 KP RT BLOK 011	AX	084	23,000 s/d	31,000	27,000

KLASIFIKASI DAN BESARNYA NJOP PERMUKAAN BUMI BERUPA TANAH TAHUN 2021

PROPINSI:33-JAWA TENGAH
KAB/KOTA:26-PEKALONGAN

KECAMATAN:131-KARANGDADAP
KELURAHAN:001-KALILEMBU

BLK NAMA JALAN	KODE KELAS		PENGGOLONGAN		KET NILAI JUAL
	ZNT	BUMI	NILAI JUAL BUMI	(Rupiah/M2)	OBJEK PAJAK BUMI
					(Rupiah/M2)
011 KP RT BLOK 011	AY	085	17,000 s/d	23,000	20,000
011 KP RT BLOK 011	AZ	087	8,400 s/d	12,000	10,000
012 BLOK 012	AY	085	17,000 s/d	23,000	20,000
012 JL DESA	AX	084	23,000 s/d	31,000	27,000
012 JL DESA	AY	085	17,000 s/d	23,000	20,000
012 JL DESA BLOK 012	AX	084	23,000 s/d	31,000	27,000
012 JL KARANG	AY	085	17,000 s/d	23,000	20,000
012 JL. DESA	AX	084	23,000 s/d	31,000	27,000
012 JL. SETAPAK	AY	085	17,000 s/d	23,000	20,000
012 JL.DESA	AX	084	23,000 s/d	31,000	27,000
012 JL.SETAPAK	AY	085	17,000 s/d	23,000	20,000
012 KALILEMBU	AY	085	17,000 s/d	23,000	20,000
012 KP RT BLOK 0012	AY	085	17,000 s/d	23,000	20,000
012 KP RT BLOK 012	AY	085	17,000 s/d	23,000	20,000
012 PERSIL 00024	AY	085	17,000 s/d	23,000	20,000
013 DARAT BLOK 013	AX	084	23,000 s/d	31,000	27,000
013 JALAN DESA	AX	084	23,000 s/d	31,000	27,000
013 JALAN DESA BLOK 013	BB	087	8,400 s/d	12,000	10,000
013 JALAN KP RT	AX	084	23,000 s/d	31,000	27,000
013 JL DESA	AX	084	23,000 s/d	31,000	27,000
013 JL DESA	BC	085	17,000 s/d	23,000	20,000
013 JL DESA	BD	087	8,400 s/d	12,000	10,000
013 JL DESA 013	BC	085	17,000 s/d	23,000	20,000
013 JL DESA BLOK 013	AX	084	23,000 s/d	31,000	27,000
013 JL DESA BLOK 013	BC	085	17,000 s/d	23,000	20,000
013 JL KARANG	AX	084	23,000 s/d	31,000	27,000
013 JL KARANG BLOK 012	AX	084	23,000 s/d	31,000	27,000
013 JL KP RT	AX	084	23,000 s/d	31,000	27,000
013 JL UTAMA	BD	087	8,400 s/d	12,000	10,000
013 JL. DESA	AX	084	23,000 s/d	31,000	27,000
013 JL. DESA	BC	085	17,000 s/d	23,000	20,000
013 JL. DK KARANG	AX	084	23,000 s/d	31,000	27,000
013 JL. SETAPAK	AX	084	23,000 s/d	31,000	27,000
013 JL. SETAPAK	BB	087	8,400 s/d	12,000	10,000
013 KALILEMBU	AX	084	23,000 s/d	31,000	27,000
013 KALILEMBU	BC	085	17,000 s/d	23,000	20,000
013 KP RT BLOK 013	AX	084	23,000 s/d	31,000	27,000
013 KP RT BLOK 013	BB	087	8,400 s/d	12,000	10,000
013 KP RT BLOK 013	BC	085	17,000 s/d	23,000	20,000
013 KP RT BLOK 013	BD	087	8,400 s/d	12,000	10,000
014 JL RAYA	AF	080	73,000 s/d	91,000	82,000
014 KP RT BLOK 014	BE	085	17,000 s/d	23,000	20,000
014 SAWAH BLOK 014	BF	084	23,000 s/d	31,000	27,000
015 DARAT BLOK 015	BJ	087	8,400 s/d	12,000	10,000
015 DARAT BLOK 015	BK	087	8,400 s/d	12,000	10,000
015 JL DESA	BK	087	8,400 s/d	12,000	10,000
015 JL DESA BLOK 015	BI	080	73,000 s/d	91,000	82,000
015 JL JATIREJO	BH	084	23,000 s/d	31,000	27,000
015 JL RAYA	BH	084	23,000 s/d	31,000	27,000
015 JL RAYA	BI	080	73,000 s/d	91,000	82,000
015 JL. DESA	BH	084	23,000 s/d	31,000	27,000
015 JREBENG WETAN	BK	087	8,400 s/d	12,000	10,000

KLASIFIKASI DAN BESARNYA NJOP PERMUKAAN BUMI BERUPA TANAH TAHUN 2021

PROPINSI:33-JAWA TENGAH
KAB/KOTA:26-PEKALONGAN

KECAMATAN:131-KARANGDADAP
KELURAHAN:001-KALILEMBU

BLK NAMA JALAN	KODE KELAS		PENGGOLONGAN		KET NILAI JUAL
	ZNT	BUMI	NILAI JUAL BUMI (Rupiah/M2)		OBJEK PAJAK BUMI (Rupiah/M2)
015 KAPLINGAN BLOK 015	BH	084	23,000 s/d	31,000	27,000
015 KAPLINGAN BLOK 015	BI	080	73,000 s/d	91,000	82,000
015 KP RT BLOK 015	BH	084	23,000 s/d	31,000	27,000
015 KP RT BLOK 015	BK	087	8,400 s/d	12,000	10,000
015 SAWAH BLOK 015	AC	085	17,000 s/d	23,000	20,000
015 SAWAH BLOK 015	BH	084	23,000 s/d	31,000	27,000
016 DARAT BLOK 016	AC	085	17,000 s/d	23,000	20,000
016 DARAT BLOK 016	BM	087	8,400 s/d	12,000	10,000
016 JL DESA	BL	085	17,000 s/d	23,000	20,000
016 SAWAH BLOK 016	BL	085	17,000 s/d	23,000	20,000
016 SAWAH BLOK 016	BN	084	23,000 s/d	31,000	27,000
016 SAWAH BLOK 016	BO	087	8,400 s/d	12,000	10,000

KLASIFIKASI DAN BESARNYA NJOP PERMUKAAN BUMI BERUPA TANAH TAHUN 2021

PROPINSI:33-JAWA TENGAH
KAB/KOTA:26-PEKALONGAN

KECAMATAN:131-KARANGDADAP
KELURAHAN:002-KALIGAWA

BLK NAMA JALAN	KODE KELAS		PENGGOLONGAN		KET NILAI JUAL
	ZNT	BUMI	NILAI JUAL BUMI	(Rupiah/M2)	OBJEK PAJAK BUMI
					(Rupiah/M2)
001 DARAT KONAL	AB	085	17,000 s/d	23,000	20,000
001 DARAT KONAL	AC	084	23,000 s/d	31,000	27,000
001 DK DEPOK	AB	085	17,000 s/d	23,000	20,000
001 KEBON S UWUNG	AA	086	12,000 s/d	17,000	14,000
001 KEBON SUWUNG	AA	086	12,000 s/d	17,000	14,000
001 KEBON SUWUNG	AB	085	17,000 s/d	23,000	20,000
001 SAWAH GEDONG	AB	085	17,000 s/d	23,000	20,000
001 SAWAH KONAL	AB	085	17,000 s/d	23,000	20,000
002 DARAT DEPOK KIDUL	AE	084	23,000 s/d	31,000	27,000
002 DARAT DEPOT KIDUL	AE	084	23,000 s/d	31,000	27,000
002 DARAT KULON JATI	AD	085	17,000 s/d	23,000	20,000
002 DEPOK	AF	083	31,000 s/d	41,000	36,000
002 DK DEPOK	AE	084	23,000 s/d	31,000	27,000
002 DK DEPOK	AF	083	31,000 s/d	41,000	36,000
002 DRAT DEPOK KIDUL	AE	084	23,000 s/d	31,000	27,000
002 JL DEPOK	AF	083	31,000 s/d	41,000	36,000
002 JL KALIGAWA	AD	085	17,000 s/d	23,000	20,000
002 KALIGAWA	AD	085	17,000 s/d	23,000	20,000
002 SAWAH KULON JATI	AD	085	17,000 s/d	23,000	20,000
003 BLOK BERAN	AH	084	23,000 s/d	31,000	27,000
003 DARAT DEPOK LOR	AG	085	17,000 s/d	23,000	20,000
003 DK DEPOK	AF	083	31,000 s/d	41,000	36,000
003 DK KALI GAWA	AG	085	17,000 s/d	23,000	20,000
003 JL DEPOK	AF	083	31,000 s/d	41,000	36,000
003 SAWAH BERAN	AF	083	31,000 s/d	41,000	36,000
003 SAWAH BERAN	AH	084	23,000 s/d	31,000	27,000
003 SAWAHJ BERAN	AH	084	23,000 s/d	31,000	27,000
004 DARAT BLOK 004	AJ	085	17,000 s/d	23,000	20,000
004 DARAT KARWO WUNGU	AJ	085	17,000 s/d	23,000	20,000
004 DARAT KERNO WUNGU	AJ	085	17,000 s/d	23,000	20,000
004 DEPOK	AF	083	31,000 s/d	41,000	36,000
004 JALAN KALIGAWA	AF	083	31,000 s/d	41,000	36,000
004 JL DEPOK	AF	083	31,000 s/d	41,000	36,000
004 JL KALI GAWA	AF	083	31,000 s/d	41,000	36,000
004 JL KALIGAWA	AF	083	31,000 s/d	41,000	36,000
004 JL PERHUTANI	AI	084	23,000 s/d	31,000	27,000
004 KALIGAWA	AI	084	23,000 s/d	31,000	27,000
005 DK KALI GAWA	AK	083	31,000 s/d	41,000	36,000
005 DK KALIGAWA	AK	083	31,000 s/d	41,000	36,000
005 DUKUH KALIGAWA	AK	083	31,000 s/d	41,000	36,000
005 JL KALI GAWA	AF	083	31,000 s/d	41,000	36,000
005 JL KALI GAWA	AK	083	31,000 s/d	41,000	36,000
005 JL KALIGAWA	AF	083	31,000 s/d	41,000	36,000
005 JL KALIGAWA	AK	083	31,000 s/d	41,000	36,000
005 KALIGAWA	AF	083	31,000 s/d	41,000	36,000
005 KALIGAWA	AK	083	31,000 s/d	41,000	36,000
005 SAWAH WETAN DESO	AL	085	17,000 s/d	23,000	20,000
006 DARAT DEPOK KEBON PULE	AQ	085	17,000 s/d	23,000	20,000
006 DARAT KEBON PULE	AQ	085	17,000 s/d	23,000	20,000
006 DARAT RAMPU SARI	AR	086	12,000 s/d	17,000	14,000
006 DARAT RANDU SARI	AR	086	12,000 s/d	17,000	14,000
006 DARAT RAWAH SARI	AR	086	12,000 s/d	17,000	14,000

KLASIFIKASI DAN BESARNYA NJOP PERMUKAAN BUMI BERUPA TANAH TAHUN 2021

PROPINSI:33-JAWA TENGAH
KAB/KOTA:26-PEKALONGAN

KECAMATAN:131-KARANGDADAP
KELURAHAN:002-KALIGAWA

BLK NAMA JALAN	KODE KELAS		PENGGOLONGAN		KET NILAI JUAL
	ZNT	BUMI	NILAI JUAL BUMI	(Rupiah/M2)	OBJEK PAJAK BUMI
(Rupiah/M2)					
006 DARAT RAWON SARI	AR	086	12,000 s/d	17,000	14,000
006 DARAT RINDU SARI	AR	086	12,000 s/d	17,000	14,000
006 DK NGAESEM	AM	083	31,000 s/d	41,000	36,000
006 DK NGASEM	AD	085	17,000 s/d	23,000	20,000
006 DK NGASEM	AM	083	31,000 s/d	41,000	36,000
006 DK NGASEM	AP	083	31,000 s/d	41,000	36,000
006 DUKUH NGASEM	AP	083	31,000 s/d	41,000	36,000
006 JL KALIGAWA	AP	083	31,000 s/d	41,000	36,000
006 JL NGASEM	AD	085	17,000 s/d	23,000	20,000
006 KALIGAWA	AN	084	23,000 s/d	31,000	27,000
006 KALIGAWA	AP	083	31,000 s/d	41,000	36,000
006 NGASEM	AD	085	17,000 s/d	23,000	20,000
006 SAWAH WETAN DESA	AN	084	23,000 s/d	31,000	27,000
006 SAWAH WETAN DESO	AN	084	23,000 s/d	31,000	27,000
007 JL GUMINGSIR	AT	083	31,000 s/d	41,000	36,000
007 SAWAH GUMINGSIR	AS	084	23,000 s/d	31,000	27,000
007 SAWAH GUMINGSIR	AU	084	23,000 s/d	31,000	27,000
007 SAWAH GUMININGSIR	AU	084	23,000 s/d	31,000	27,000
008 DARAT MANGLI	AW	085	17,000 s/d	23,000	20,000
008 DARAT MUNGANG	AX	086	12,000 s/d	17,000	14,000
008 DK GUMINGSIR	AY	083	31,000 s/d	41,000	36,000
008 DK GUMINGSIR	AZ	082	41,000 s/d	55,000	48,000
008 DK GUMININGSIR	AZ	082	41,000 s/d	55,000	48,000
008 DUKUH GUMINGSIR	AY	083	31,000 s/d	41,000	36,000
008 DUKUH GUMINGSIR	AZ	082	41,000 s/d	55,000	48,000
008 JL GUMINGSIR	AX	086	12,000 s/d	17,000	14,000
008 JL GUMINGSIR	AZ	082	41,000 s/d	55,000	48,000
008 JL GUMINGSIR.	AZ	082	41,000 s/d	55,000	48,000
008 JL GUMININGSIR	AZ	082	41,000 s/d	55,000	48,000
008 SAWAH GEDANGAN	AV	085	17,000 s/d	23,000	20,000
008 SAWAH GUMINGSIR	AV	085	17,000 s/d	23,000	20,000
008 SAWAH MANGLI	AW	085	17,000 s/d	23,000	20,000
008 SAWAH MUNGLI.	AW	085	17,000 s/d	23,000	20,000
009 SAWAH KD GONDANG	BA	085	17,000 s/d	23,000	20,000
009 SAWAK KD GONDANG	BA	085	17,000 s/d	23,000	20,000
010 DARAT ALAS KULON	BB	086	12,000 s/d	17,000	14,000
010 DARAT ALAS SUMITO	BB	086	12,000 s/d	17,000	14,000
010 DARAT GORO	BB	086	12,000 s/d	17,000	14,000
010 TANAH DARAT GORO	BB	086	12,000 s/d	17,000	14,000
011 DARAT KALI KAJAR	BD	086	12,000 s/d	17,000	14,000
011 DARAT KALI KAJAR	BF	084	23,000 s/d	31,000	27,000
011 DK KALI KAJAR	BD	086	12,000 s/d	17,000	14,000
011 DK KALI KAJAR	BE	085	17,000 s/d	23,000	20,000
011 DK KALI KAJAR	BF	084	23,000 s/d	31,000	27,000
011 DK KALI KAJAR	BG	084	23,000 s/d	31,000	27,000
011 DK KALI KAJAR.	BF	084	23,000 s/d	31,000	27,000
011 JL KALI KAJAR	BE	085	17,000 s/d	23,000	20,000
011 JL KALI KAJAR	BG	084	23,000 s/d	31,000	27,000
011 SARAT KALI KAJAR	BD	086	12,000 s/d	17,000	14,000
011 SAWAH KLEPU	BC	086	12,000 s/d	17,000	14,000
011 SAWAH KLEPU	BE	085	17,000 s/d	23,000	20,000
011 SAWAH KLEPU	BF	084	23,000 s/d	31,000	27,000

KLASIFIKASI DAN BESARNYA NJOP PERMUKAAN BUMI BERUPA TANAH TAHUN 2021

PROPINSI:33-JAWA TENGAH
KAB/KOTA:26-PEKALONGAN

KECAMATAN:131-KARANGDADAP
KELURAHAN:002-KALIGAWA

BLK NAMA JALAN	KODE ZNT	KELAS BUMI	PENGGOLONGAN NILAI JUAL BUMI (Rupiah/M2)	KET OBJEK PAJAK BUMI (Rupiah/M2)	NILAI JUAL
011 SAWAH LAMPOK	BC	086	12,000 s/d	17,000	14,000
012 DARAT BLOK 012	AX	086	12,000 s/d	17,000	14,000

KLASIFIKASI DAN BESARNYA NJOP PERMUKAAN BUMI BERUPA TANAH TAHUN 2021

PROPINSI:33-JAWA TENGAH
KAB/KOTA:26-PEKALONGAN

KECAMATAN:131-KARANGDADAP
KELURAHAN:003-KEDUNGKEBO

BLK NAMA JALAN	KODE ZNT	KELAS BUMI	PENGGOLONGAN NILAI JUAL BUMI (Rupiah/M2)	KET NILAI JUAL OBJEK PAJAK BUMI (Rupiah/M2)	
001 DK KEBERKAHAN	AB	084	23,000 s/d	31,000	27,000
001 DK.KEBERKAHAN	AB	084	23,000 s/d	31,000	27,000
001 DUKUH KEBERKAHAN	AB	084	23,000 s/d	31,000	27,000
001 JL DUKUH KEBERKAHAN	AB	084	23,000 s/d	31,000	27,000
001 JL DUKUH KEBERKAHAN	AC	083	31,000 s/d	41,000	36,000
001 JL DUKUH KEBERKAHAN BLOK 001	AA	085	17,000 s/d	23,000	20,000
001 JL DUKUH KEBERKAHAN BLOK 003	AA	085	17,000 s/d	23,000	20,000
001 JL KEBERKAHAN	AA	085	17,000 s/d	23,000	20,000
001 JL KEBERKAHAN	AC	083	31,000 s/d	41,000	36,000
001 JL.KEBERKAHAN	AA	085	17,000 s/d	23,000	20,000
001 JL.KEBERKAHAN	AC	083	31,000 s/d	41,000	36,000
001 KEDUNGKEBO	AA	085	17,000 s/d	23,000	20,000
001 KSAWAH EBERKAHAN	AA	085	17,000 s/d	23,000	20,000
001 SAAWAH KEBERKAHAN	AA	085	17,000 s/d	23,000	20,000
001 SAWAH KEBERKAHAN	AA	085	17,000 s/d	23,000	20,000
001 SAWAH .KEBERKAHAN	AA	085	17,000 s/d	23,000	20,000
001 SAWAH AKEBERKAHAN	AA	085	17,000 s/d	23,000	20,000
001 SAWAH KEBERKAHAN	AA	085	17,000 s/d	23,000	20,000
001 SAWAH KEDUNGKEBO	AA	085	17,000 s/d	23,000	20,000
002 DARAT PEJATEN	AD	085	17,000 s/d	23,000	20,000
002 DK PEJATEN	AE	083	31,000 s/d	41,000	36,000
002 DK KEDUNGKEBO	AE	083	31,000 s/d	41,000	36,000
002 DK PEJATEN	AD	085	17,000 s/d	23,000	20,000
002 DK PEJATEN	AE	083	31,000 s/d	41,000	36,000
002 DK PEJATEN	AG	080	73,000 s/d	91,000	82,000
002 DK PEJATEN	AS	084	23,000 s/d	31,000	27,000
002 DK.PEJATEN	AE	083	31,000 s/d	41,000	36,000
002 DUKUH PEJATEN	AE	083	31,000 s/d	41,000	36,000
002 JL DUKUH PEJATEN BLOK 002	AD	085	17,000 s/d	23,000	20,000
002 JL KAMPUNG PEJATEN	AE	083	31,000 s/d	41,000	36,000
002 JL PEJATEN	AD	085	17,000 s/d	23,000	20,000
002 JL PEJATEN	AF	082	41,000 s/d	55,000	48,000
002 JL PEJATEN BLOK 002	AF	082	41,000 s/d	55,000	48,000
002 JL RAYA KARANGDADAP	AG	080	73,000 s/d	91,000	82,000
002 JL RAYA KARANGDADAP BLOK 002	AG	080	73,000 s/d	91,000	82,000
002 JL RAYA KEDUNGKEBO	AF	082	41,000 s/d	55,000	48,000
002 JL.RAYA KARANGDADAP	AF	082	41,000 s/d	55,000	48,000
002 JL.RAYA KARANGDADAP	AG	080	73,000 s/d	91,000	82,000
002 KEDUNGKEBO	AE	083	31,000 s/d	41,000	36,000
002 KP RT BLOK 002	AQ	085	17,000 s/d	23,000	20,000
002 SAWAH PEJATEN	AD	085	17,000 s/d	23,000	20,000
002 SAWAH PEJATEN	AE	083	31,000 s/d	41,000	36,000
002 SAWAH PEJATEN	AS	084	23,000 s/d	31,000	27,000
002 SAWAH PEJATEN BLOK 002	AD	085	17,000 s/d	23,000	20,000
002 SAWAHY PEJATEN	AD	085	17,000 s/d	23,000	20,000
003 DARAT KEDUNGKEBO	AK	085	17,000 s/d	23,000	20,000
003 DARAT KEDUNGKEBO	AC	083	31,000 s/d	41,000	36,000
003 DARAT KEDUNGKEBO	AJ	084	23,000 s/d	31,000	27,000
003 DARAT KEDUNGKEBO	AK	085	17,000 s/d	23,000	20,000
003 DARAT KEDUNGKEBO BLOK 003	AI	083	31,000 s/d	41,000	36,000
003 DARAT KEDUNGKEBO BLOK 003	AJ	084	23,000 s/d	31,000	27,000
003 DARAT KEDUNGKEBO BLOK 003	AK	085	17,000 s/d	23,000	20,000

KLASIFIKASI DAN BESARNYA NJOP PERMUKAAN BUMI BERUPA TANAH TAHUN 2021

PROPINSI:33-JAWA TENGAH
KAB/KOTA:26-PEKALONGAN

KECAMATAN:131-KARANGDADAP
KELURAHAN:003-KEDUNGKEBO

BLK NAMA JALAN	KODE ZNT	KELAS BUMI	PENGGOLONGAN NILAI JUAL BUMI (Rupiah/M2)	KET NILAI JUAL OBJEK PAJAK BUMI (Rupiah/M2)	
003 DARAT PEJATEN	AJ	084	23,000 s/d	31,000	27,000
003 DARAT PEJATEN	AK	085	17,000 s/d	23,000	20,000
003 DK KEDUNGKEBO	AH	083	31,000 s/d	41,000	36,000
003 DK KEDUNGKEBO	AI	083	31,000 s/d	41,000	36,000
003 DK KEDUNGKEBO BLOK 003	AI	083	31,000 s/d	41,000	36,000
003 DK KEDUNGKEBO BLOK 003	AJ	084	23,000 s/d	31,000	27,000
003 DUKUH KEDUNGKEBO	AI	083	31,000 s/d	41,000	36,000
003 JL KEDUNGKEBO	AH	083	31,000 s/d	41,000	36,000
003 JL .KEDUNGKEBO	AH	083	31,000 s/d	41,000	36,000
003 JL DESA KEDUNGKEBO	AI	083	31,000 s/d	41,000	36,000
003 JL DESA KEDUNGKEBO	AJ	084	23,000 s/d	31,000	27,000
003 JL DESA KEDUNGKEBO	AK	085	17,000 s/d	23,000	20,000
003 JL.RAYA KARANGDADAP	AH	083	31,000 s/d	41,000	36,000
003 JL.RAYA KARANGDADAP	AJ	084	23,000 s/d	31,000	27,000
003 SAWAH KEDUNGKEBO	AJ	084	23,000 s/d	31,000	27,000
003 SAWAH 080400008	AJ	084	23,000 s/d	31,000	27,000
003 SAWAH BLOK 003	AE	083	31,000 s/d	41,000	36,000
003 SAWAH KEDUNGKEBO	AJ	084	23,000 s/d	31,000	27,000
003 SAWAH KEDUNGKEBO	AJ	084	23,000 s/d	31,000	27,000
003 SAWAH KEEDNGKEBO	AJ	084	23,000 s/d	31,000	27,000
003 SAWAH PEJATEN	AJ	084	23,000 s/d	31,000	27,000
003 SAWAHKEDUNGKEBO	AJ	084	23,000 s/d	31,000	27,000
004 DK KEDUNG MIRI	AM	083	31,000 s/d	41,000	36,000
004 DK KEDUNGKEBO	AM	083	31,000 s/d	41,000	36,000
004 DK KEDUNG MIRI	AM	083	31,000 s/d	41,000	36,000
004 DK KEDUNG MIRI BLOK 004	AM	083	31,000 s/d	41,000	36,000
004 JL KEDUNG MIRI	AM	083	31,000 s/d	41,000	36,000
004 JL KEDUNG MIRI	AN	082	41,000 s/d	55,000	48,000
004 JL KEDUNG MIRI	AM	083	31,000 s/d	41,000	36,000
004 JL KEDUNG MIRI	AN	082	41,000 s/d	55,000	48,000
004 SAWAH KEDUNG MIRI	AL	085	17,000 s/d	23,000	20,000
004 SAWAH KEDUNG MIRI BLOK 004	AL	085	17,000 s/d	23,000	20,000
004 SAWAH KEDUNGKEBO	AL	085	17,000 s/d	23,000	20,000
004 SAWAH KEDUNG MIRI	AL	085	17,000 s/d	23,000	20,000
004 SAWAH KEDUNG MIRI BLOK 004	AL	085	17,000 s/d	23,000	20,000
004 SAWAH PASANGGRAHAN	AL	085	17,000 s/d	23,000	20,000
004 SAWAH PASANGGRAHAN	AL	085	17,000 s/d	23,000	20,000
004 SAWAH PESANGGRAHAN BLOK 004	AL	085	17,000 s/d	23,000	20,000
004 SAWAH PESANGGRAHAN	AL	085	17,000 s/d	23,000	20,000
004 SAWAH PESANGGRAHAN BLOK 004	AL	085	17,000 s/d	23,000	20,000
004 SAWAH PESANGGRAHAN	AL	085	17,000 s/d	23,000	20,000
004 SAWAHKEDUNG MIRI	AL	085	17,000 s/d	23,000	20,000
005 DARAT KEDUNGKEBO	AH	083	31,000 s/d	41,000	36,000
005 DARAT KEDUNGKEBO	AO	084	23,000 s/d	31,000	27,000
005 DARAT KEDUNGKEBO	AP	085	17,000 s/d	23,000	20,000
005 DK KEDUNGKEBO BLOK 005	AO	084	23,000 s/d	31,000	27,000
005 DK KEDUNGKEBO	AH	083	31,000 s/d	41,000	36,000
005 DK KEDUNGKEBO	AN	082	41,000 s/d	55,000	48,000
005 DK KEDUNGKEBO	AO	084	23,000 s/d	31,000	27,000
005 DK KEDUNGKEBO	AP	085	17,000 s/d	23,000	20,000
005 DK KEDUNGKEBO BLOK 005	AO	084	23,000 s/d	31,000	27,000
005 DK KEDUNG MIRI	AN	082	41,000 s/d	55,000	48,000
005 JL KEDUNGKEBO	AH	083	31,000 s/d	41,000	36,000

KLASIFIKASI DAN BESARNYA NJOP PERMUKAAN BUMI BERUPA TANAH TAHUN 2021

PROPINSI:33-JAWA TENGAH
KAB/KOTA:26-PEKALONGAN

KECAMATAN:131-KARANGDADAP
KELURAHAN:003-KEDUNGKEBO

BLK NAMA JALAN	KODE KELAS		PENGGOLONGAN		KET NILAI JUAL
	ZNT	BUMI	NILAI JUAL BUMI	(Rupiah/M2)	OBJEK PAJAK BUMI
				(Rupiah/M2)	
005 JL DESA KEDUNGKEBO	AO	084	23,000 s/d	31,000	27,000
005 JL DESA KEDUNGKEBO	AP	085	17,000 s/d	23,000	20,000
005 JL KEDUNGKEBO	AH	083	31,000 s/d	41,000	36,000
005 JL KEDUNGKEBO	AN	082	41,000 s/d	55,000	48,000
005 JL.KEDUNGKEBO	AH	083	31,000 s/d	41,000	36,000
005 JLN KEDUNGKEBO	AH	083	31,000 s/d	41,000	36,000
005 SAWAH KEDUNGKEBO	AO	084	23,000 s/d	31,000	27,000
005 SAWAH KEDUNGKEBO	AQ	085	17,000 s/d	23,000	20,000
006 DARAT KEDUNGKEBO	AR	086	12,000 s/d	17,000	14,000
006 DARAT KEDUNGKEBO BLOK 006	AR	086	12,000 s/d	17,000	14,000
006 DARAT PESANGGRAHAN	AR	086	12,000 s/d	17,000	14,000
006 DK KEDUNGKEBO	AR	086	12,000 s/d	17,000	14,000
006 JL DESA KEDUNGKEBO	AR	086	12,000 s/d	17,000	14,000
006 SAWAH NGGORO	AR	086	12,000 s/d	17,000	14,000
006 SAWAH SMARANAGN	AR	086	12,000 s/d	17,000	14,000
006 SAWAH SMARANGAN	AR	086	12,000 s/d	17,000	14,000
007 DARAT KEDUNGKEBO	AP	085	17,000 s/d	23,000	20,000
007 DARAT KEDUNGKEBO	AS	084	23,000 s/d	31,000	27,000
007 DARAT KEDUNGKEBO BLOK 007	AP	085	17,000 s/d	23,000	20,000
007 DK KEDUNGKEBO	AS	084	23,000 s/d	31,000	27,000
007 DK KEDUNGKEBO BLOK 007	AS	084	23,000 s/d	31,000	27,000
007 JL DESA KEDUNGKEBO	AS	084	23,000 s/d	31,000	27,000
007 KL DESA KEDUNGKEBO	AS	084	23,000 s/d	31,000	27,000
007 KP RT BLOK 007	AX	082	41,000 s/d	55,000	48,000
007 SAWAH KEDUNGKEBO BLOK 007	AS	084	23,000 s/d	31,000	27,000
008 DARAT KEDUNGKEBO	AK	085	17,000 s/d	23,000	20,000
008 DARAT KEDUNGKEBO	AW	085	17,000 s/d	23,000	20,000
008 DK DUKUH	AU	083	31,000 s/d	41,000	36,000
008 DK DUKUH	AV	083	31,000 s/d	41,000	36,000
008 DK KEDUNGKEBO	AV	083	31,000 s/d	41,000	36,000
008 DK KEDUNGKEBO	AW	085	17,000 s/d	23,000	20,000
008 DKSAWAH EDUNGKEBO	AW	085	17,000 s/d	23,000	20,000
008 DUKUH KEDUNGKEBO	AV	083	31,000 s/d	41,000	36,000
008 JL DESA BLOK 008	AV	083	31,000 s/d	41,000	36,000
008 JL DESA KEDUNGKEBO	AK	085	17,000 s/d	23,000	20,000
008 JL DESA KEDUNGKEBO	AW	085	17,000 s/d	23,000	20,000
008 JL DUKUH	AT	082	41,000 s/d	55,000	48,000
008 JL RAYA KARANGDADAP	AG	080	73,000 s/d	91,000	82,000
008 JL.DUKUH	AT	082	41,000 s/d	55,000	48,000
008 JL.RAYA KARANGDADAP	AG	080	73,000 s/d	91,000	82,000
008 SAWAH BLOK 008	AW	085	17,000 s/d	23,000	20,000
008 SAWAH KEDUNGKEBO	AW	085	17,000 s/d	23,000	20,000
008 SAWAH BLOK 008	AZ	085	17,000 s/d	23,000	20,000
008 SAWAH DUKUH	AW	085	17,000 s/d	23,000	20,000
008 SAWAH KEDUNGKEBO	AG	080	73,000 s/d	91,000	82,000
008 SAWAH KEDUNGKEBO	AW	085	17,000 s/d	23,000	20,000
008 SAWAH KEDUNGKEBO BLOK 008	AW	085	17,000 s/d	23,000	20,000
008 SAWAH KEDUNGWUNI	AW	085	17,000 s/d	23,000	20,000
008 SAWAH SILENGKONG	AW	085	17,000 s/d	23,000	20,000
008 SAWAHDUKUH	AW	085	17,000 s/d	23,000	20,000
008 SAWAHKEDUNGKEBO	AW	085	17,000 s/d	23,000	20,000
008 SILENGKONG	AG	080	73,000 s/d	91,000	82,000

KLASIFIKASI DAN BESARNYA NJOP PERMUKAAN BUMI BERUPA TANAH TAHUN 2021

PROPINSI:33-JAWA TENGAH
KAB/KOTA:26-PEKALONGAN

KECAMATAN:131-KARANGDADAP
KELURAHAN:003-KEDUNGKEBO

BLK NAMA JALAN	KODE KELAS		PENGGOLONGAN		KET NILAI JUAL
	ZNT	BUMI	NILAI JUAL BUMI (Rupiah/M2)		OBJEK PAJAK BUMI (Rupiah/M2)
009 DK BUNGKUS	AV	083	31,000 s/d	41,000	36,000
009 DK BUNGKUS	AY	083	31,000 s/d	41,000	36,000
009 DK BUNGKUS	AZ	085	17,000 s/d	23,000	20,000
009 DUKUH BUNGKUS	AY	083	31,000 s/d	41,000	36,000
009 JL BUNGKEL	AX	082	41,000 s/d	55,000	48,000
009 JL BUNGKUS	AX	082	41,000 s/d	55,000	48,000
009 JL RAYA KARANGDADAP	AG	080	73,000 s/d	91,000	82,000
009 JL RAYA KARANGDADAP	AG	080	73,000 s/d	91,000	82,000
009 SAWAH BUNGKUS	AZ	085	17,000 s/d	23,000	20,000
009 SAWAH PEJATEN	AZ	085	17,000 s/d	23,000	20,000

KLASIFIKASI DAN BESARNYA NJOP PERMUKAAN BUMI BERUPA TANAH TAHUN 2021

PROPINSI:33-JAWA TENGAH
KAB/KOTA:26-PEKALONGAN

KECAMATAN:131-KARANGDADAP
KELURAHAN:004-PAGUMENGAN MAS

BLK NAMA JALAN	KODE KELAS		PENGGOLONGAN		KET NILAI JUAL
	ZNT	BUMI	NILAI JUAL BUMI	(Rupiah/M2)	OBJEK PAJAK BUMI
					(Rupiah/M2)
001 DAWUHAN	AA	085	17,000 s/d	23,000	20,000
001 DAWUHAN	AB	084	23,000 s/d	31,000	27,000
001 DK DAWUHAN	AA	085	17,000 s/d	23,000	20,000
001 DK DAWUHAN	AB	084	23,000 s/d	31,000	27,000
001 DK.DAWUHAN	AA	085	17,000 s/d	23,000	20,000
001 DK.DAWUHAN	AB	084	23,000 s/d	31,000	27,000
001 DUKUH DAWUHAN	AA	085	17,000 s/d	23,000	20,000
001 DUKUH DAWUHAN	AB	084	23,000 s/d	31,000	27,000
001 SAWAH BLOK 001	AA	085	17,000 s/d	23,000	20,000
001 SAWAH BLOK 006	AA	085	17,000 s/d	23,000	20,000
001 SAWAH BLOK DAWUHAN	AA	085	17,000 s/d	23,000	20,000
002 DARAT BLOK 002	AC	085	17,000 s/d	23,000	20,000
002 DARAT BLOK 002	AG	084	23,000 s/d	31,000	27,000
002 DAWUHAN	AG	084	23,000 s/d	31,000	27,000
002 DAWUHAN	AB	084	23,000 s/d	31,000	27,000
002 DAWUHAN	AC	085	17,000 s/d	23,000	20,000
002 DAWUHAN	AD	085	17,000 s/d	23,000	20,000
002 DAWUHAN	AE	085	17,000 s/d	23,000	20,000
002 DAWUHAN	AF	087	8,400 s/d	12,000	10,000
002 DAWUHAN	AG	084	23,000 s/d	31,000	27,000
002 DAWUHAN	AH	085	17,000 s/d	23,000	20,000
002 DAWUHAN	AI	084	23,000 s/d	31,000	27,000
002 DAWUHAN .	AB	084	23,000 s/d	31,000	27,000
002 DK DAWUHAN	AG	084	23,000 s/d	31,000	27,000
002 DK DAWUHAN	AH	085	17,000 s/d	23,000	20,000
002 DK GUMENGAN	AG	084	23,000 s/d	31,000	27,000
002 DK.DAWUHAN	AB	084	23,000 s/d	31,000	27,000
002 PAGUMENGAN MAS	AH	085	17,000 s/d	23,000	20,000
002 SAWAH BLOK 002	AG	084	23,000 s/d	31,000	27,000
002 SAWAH BLOK 002	AG	084	23,000 s/d	31,000	27,000
002 SAWAH BLOK 2	AG	084	23,000 s/d	31,000	27,000
003 DARAT BLOK 003	AK	082	41,000 s/d	55,000	48,000
003 DARAT BLOK 3	AK	082	41,000 s/d	55,000	48,000
003 DK GUMENGAN	AJ	084	23,000 s/d	31,000	27,000
003 DK GUMENGAN	AK	082	41,000 s/d	55,000	48,000
003 DK GUMENGANMAS	AK	082	41,000 s/d	55,000	48,000
003 DUKUH GUMENGAN	AJ	084	23,000 s/d	31,000	27,000
003 DUKUH GUMENGAN	AK	082	41,000 s/d	55,000	48,000
003 DUKUH GUMENGAN	AL	084	23,000 s/d	31,000	27,000
003 KP RT BLOK 3	AK	082	41,000 s/d	55,000	48,000
003 PAGUMENGAN MAS	AK	082	41,000 s/d	55,000	48,000
003 PAGUMENGANMAS	AK	082	41,000 s/d	55,000	48,000
003 PAGUMENGANMAS	AL	084	23,000 s/d	31,000	27,000
003 PEGUMENGAN MAS	AJ	084	23,000 s/d	31,000	27,000
003 PEGUMENGAN MAS	AK	082	41,000 s/d	55,000	48,000
003 PEGUMENGAN MAS	AL	084	23,000 s/d	31,000	27,000
003 PEGUMUNAGN MAS	AK	082	41,000 s/d	55,000	48,000
003 PEGUMUNGAN MAS	AK	082	41,000 s/d	55,000	48,000
003 PEGUMUNGAN MAS	AL	084	23,000 s/d	31,000	27,000
003 SAWAH BLOK 003	AJ	084	23,000 s/d	31,000	27,000
003 SAWAH BLOK 003	AK	082	41,000 s/d	55,000	48,000
004 DARAT BLOK 004	AK	082	41,000 s/d	55,000	48,000

KLASIFIKASI DAN BESARNYA NJOP PERMUKAAN BUMI BERUPA TANAH TAHUN 2021

PROPINSI:33-JAWA TENGAH
KAB/KOTA:26-PEKALONGAN

KECAMATAN:131-KARANGDADAP
KELURAHAN:004-PAGUMENGAN MAS

BLK NAMA JALAN	KODE KELAS		PENGGOLONGAN		KET NILAI JUAL
	ZNT	BUMI	NILAI JUAL BUMI	(Rupiah/M2)	OBJEK PAJAK BUMI
					(Rupiah/M2)
004 DARAT BLOK 004	AO	084	23,000 s/d	31,000	27,000
004 DK GUMENGAN	AK	082	41,000 s/d	55,000	48,000
004 GUMENGAN	AK	082	41,000 s/d	55,000	48,000
004 GUMENGAN	AO	084	23,000 s/d	31,000	27,000
004 GUMENGAN BLOK 014	AO	084	23,000 s/d	31,000	27,000
004 PAGUMENGAN MAS	AM	084	23,000 s/d	31,000	27,000
004 PAGUMENGANMAS	AK	082	41,000 s/d	55,000	48,000
004 PEGUMENGAN MAS	AK	082	41,000 s/d	55,000	48,000
004 PEGUMENGAN MAS	AM	084	23,000 s/d	31,000	27,000
004 PEGUMENGAN MAS	AO	084	23,000 s/d	31,000	27,000
004 PEGUMENGANMAS	AK	082	41,000 s/d	55,000	48,000
004 ROWO KERIS	AK	082	41,000 s/d	55,000	48,000
004 ROWO KERIS	AO	084	23,000 s/d	31,000	27,000
004 SAWAH BLOK 004	AM	084	23,000 s/d	31,000	27,000
004 SAWAH BLOK 004	AO	084	23,000 s/d	31,000	27,000
004 SAWAH BLOK 010	AO	084	23,000 s/d	31,000	27,000
004 SAWAH BLOK 4	AO	084	23,000 s/d	31,000	27,000
005 DARAT BLOK 5	AK	082	41,000 s/d	55,000	48,000
005 DK GUMENGAN	AK	082	41,000 s/d	55,000	48,000
005 DK GUMENGAN	AN	084	23,000 s/d	31,000	27,000
005 GUMENGAN	AK	082	41,000 s/d	55,000	48,000
005 GUMENGAN	AN	084	23,000 s/d	31,000	27,000
005 PAGUMENGANMAS	AK	082	41,000 s/d	55,000	48,000
005 PAGUMENGANMAS	AN	084	23,000 s/d	31,000	27,000
005 PEGUMENGAN MAS	AK	082	41,000 s/d	55,000	48,000
005 PEGUMENGAN MAS	AN	084	23,000 s/d	31,000	27,000
005 PEGUMENGAN MAS	AP	084	23,000 s/d	31,000	27,000
005 PEGUMENGANMAS	AK	082	41,000 s/d	55,000	48,000
005 SAWAH BLOK 005	AN	084	23,000 s/d	31,000	27,000
005 SAWAH BLOK 005	AP	084	23,000 s/d	31,000	27,000
005 SAWAH BLOK 5	AP	084	23,000 s/d	31,000	27,000
006 DAWUHAN	AI	084	23,000 s/d	31,000	27,000
006 DAWUHAN	AQ	085	17,000 s/d	23,000	20,000
006 DAWUHAN RT 007 RW 13	AI	084	23,000 s/d	31,000	27,000
006 DAWUHAN RT 07/ 13	AI	084	23,000 s/d	31,000	27,000
006 DK DAWUHAN	AI	084	23,000 s/d	31,000	27,000
006 PEGUMEMGAN MAS	AG	084	23,000 s/d	31,000	27,000
006 PREMAS KULON	AQ	085	17,000 s/d	23,000	20,000
006 SAWAH BLOK 006	AG	084	23,000 s/d	31,000	27,000
006 SAWAH BLOK 006	AI	084	23,000 s/d	31,000	27,000
006 SAWAH BLOK 006	AQ	085	17,000 s/d	23,000	20,000
006 SAWAH BLOK 06	AG	084	23,000 s/d	31,000	27,000
007 DONOLAYAN WETAN	AS	085	17,000 s/d	23,000	20,000
007 DONOLAYAN WETAN	AT	079	91,000 s/d	114,000	103,000
007 SAWAH BLOK 007	AR	084	23,000 s/d	31,000	27,000
007 SAWAH BLOK 007	AS	085	17,000 s/d	23,000	20,000
007 SAWAH BLOK 7	AR	084	23,000 s/d	31,000	27,000
007 SAWAH BLOK DONOLAYAN WETAN	AR	084	23,000 s/d	31,000	27,000
008 DARAT BLOK 008	AR	084	23,000 s/d	31,000	27,000
008 DK KEDOLON	AR	084	23,000 s/d	31,000	27,000
008 DONOLAYAN KULON	AR	084	23,000 s/d	31,000	27,000
008 DONOLAYAN KULON	AS	085	17,000 s/d	23,000	20,000

KLASIFIKASI DAN BESARNYA NJOP PERMUKAAN BUMI BERUPA TANAH TAHUN 2021

PROPINSI:33-JAWA TENGAH
KAB/KOTA:26-PEKALONGAN

KECAMATAN:131-KARANGDADAP
KELURAHAN:004-PAGUMENGAN MAS

BLK NAMA JALAN	KODE ZNT	KELAS BUMI	PENGGOLONGAN NILAI JUAL BUMI (Rupiah/M2)	KET NILAI JUAL OBJEK PAJAK BUMI (Rupiah/M2)
008 DONOLAYAN MAS	AR	084	23,000 s/d 31,000	27,000
008 DONOYAN WETAN	AR	084	23,000 s/d 31,000	27,000
008 PEGUMENGAN MAS	AR	084	23,000 s/d 31,000	27,000
008 PERUM PAGUMENGAN MAS	AR	084	23,000 s/d 31,000	27,000
008 SAWAH BLOK 008	AR	084	23,000 s/d 31,000	27,000
008 SAWAH BLOK 008	AS	085	17,000 s/d 23,000	20,000
008 SAWAH BLOK008	AR	084	23,000 s/d 31,000	27,000
009 DK DONOLAYAN KULON	AU	081	55,000 s/d 73,000	64,000
009 DK DONOLAYAN WETAN	AT	079	91,000 s/d 114,000	103,000
009 DONJOLAYAN WETAN	AT	079	91,000 s/d 114,000	103,000
009 DONO LAYAN KULON	AR	084	23,000 s/d 31,000	27,000
009 DONOLAYAN	AR	084	23,000 s/d 31,000	27,000
009 DONOLAYAN	AU	081	55,000 s/d 73,000	64,000
009 DONOLAYAN KULON	AR	084	23,000 s/d 31,000	27,000
009 DONOLAYAN KULON	AU	081	55,000 s/d 73,000	64,000
009 DONOLAYAN KULON BLOK 009	AR	084	23,000 s/d 31,000	27,000
009 DONOLAYAN WETAN	AT	079	91,000 s/d 114,000	103,000
009 DONOLAYAN WETAN	AU	081	55,000 s/d 73,000	64,000
009 JL DESA	AN	084	23,000 s/d 31,000	27,000
009 JL DESA	AR	084	23,000 s/d 31,000	27,000
009 JL RAYA	AT	079	91,000 s/d 114,000	103,000
009 SAWAH BLOK 009	AR	084	23,000 s/d 31,000	27,000
010 DARAT BLOK 010	AW	084	23,000 s/d 31,000	27,000
010 DK DONOLAYAN KULON	AU	081	55,000 s/d 73,000	64,000
010 DK DONOLAYAN KULON	AW	084	23,000 s/d 31,000	27,000
010 DK DONOLAYAN WETAN	AU	081	55,000 s/d 73,000	64,000
010 DK.DONOLAYAN KULON	AW	084	23,000 s/d 31,000	27,000
010 DONOLAYAN KULON	AU	081	55,000 s/d 73,000	64,000
010 DONOLAYAN KULON	AW	084	23,000 s/d 31,000	27,000
010 DONOLAYAN WETAN	AU	081	55,000 s/d 73,000	64,000
010 DONOLAYAN WETAN	AW	084	23,000 s/d 31,000	27,000
010 DUKUH DAUHAN	AW	084	23,000 s/d 31,000	27,000
010 PEGUMENGAN MAS	AH	085	17,000 s/d 23,000	20,000
010 PREMAS KULON	AU	081	55,000 s/d 73,000	64,000
010 PREMAS KULON	AW	084	23,000 s/d 31,000	27,000
010 PREMES WETAN	AW	084	23,000 s/d 31,000	27,000
010 SAWAH	AU	081	55,000 s/d 73,000	64,000
010 SAWAH BLOK 010	AU	081	55,000 s/d 73,000	64,000
010 SAWAH BLOK 010	AW	084	23,000 s/d 31,000	27,000
011 DK DONOLAUAN WETAN	AX	084	23,000 s/d 31,000	27,000
011 DARAT BLOK 011	AM	084	23,000 s/d 31,000	27,000
011 DARAT BLOK 011	AX	084	23,000 s/d 31,000	27,000
011 DARAT BLOK 11	AX	084	23,000 s/d 31,000	27,000
011 DK DONOLAUAN WETAN	AX	084	23,000 s/d 31,000	27,000
011 DK DONOLAYAN	AX	084	23,000 s/d 31,000	27,000
011 DK DONOLAYAN WETAN	AX	084	23,000 s/d 31,000	27,000
011 DK PREMAS KULON	AX	084	23,000 s/d 31,000	27,000
011 DK PREMAS WETAN	AU	081	55,000 s/d 73,000	64,000
011 DONOLATAN WETAN	AU	081	55,000 s/d 73,000	64,000
011 DONOLAYAH WETAN	AX	084	23,000 s/d 31,000	27,000
011 DONOLAYAN	AU	081	55,000 s/d 73,000	64,000
011 DONOLAYAN	AX	084	23,000 s/d 31,000	27,000

KLASIFIKASI DAN BESARNYA NJOP PERMUKAAN BUMI BERUPA TANAH TAHUN 2021

PROPINSI:33-JAWA TENGAH
KAB/KOTA:26-PEKALONGAN

KECAMATAN:131-KARANGDADAP
KELURAHAN:004-PAGUMENGAN MAS

BLK NAMA JALAN	KODE KELAS		PENGGOLONGAN		KET NILAI JUAL
	ZNT	BUMI	NILAI JUAL BUMI	(Rupiah/M2)	OBJEK PAJAK BUMI
(Rupiah/M2)					
011 DONOLAYAN WETAN	AU	081	55,000 s/d	73,000	64,000
011 DONOLAYAN WETAN	AX	084	23,000 s/d	31,000	27,000
011 JL DESA	AU	081	55,000 s/d	73,000	64,000
011 JL.DESA	AT	079	91,000 s/d	114,000	103,000
011 KP RT	AX	084	23,000 s/d	31,000	27,000
011 PEGUMENGAN MAS	AX	084	23,000 s/d	31,000	27,000
011 PREMAS KULON	AT	079	91,000 s/d	114,000	103,000
011 PREMAS KULON	AU	081	55,000 s/d	73,000	64,000
011 PREMAS KULON	AX	084	23,000 s/d	31,000	27,000
011 PREMAS WETAN	AP	084	23,000 s/d	31,000	27,000
011 PREMAS WETAN	AX	084	23,000 s/d	31,000	27,000
011 SAWAH BLOK 011	AX	084	23,000 s/d	31,000	27,000
012 DARAT BLOK 012	AP	084	23,000 s/d	31,000	27,000
012 DARAT BLOK 012	BA	084	23,000 s/d	31,000	27,000
012 DARAT BLOK 12	AP	084	23,000 s/d	31,000	27,000
012 DK PREMAS WETAN	AZ	082	41,000 s/d	55,000	48,000
012 DK PREMAS WETAN	BA	084	23,000 s/d	31,000	27,000
012 DUKUH KULON	AZ	082	41,000 s/d	55,000	48,000
012 DUKUH PREMAS WETAN	AP	084	23,000 s/d	31,000	27,000
012 JL DESA	AZ	082	41,000 s/d	55,000	48,000
012 JL DESA	BA	084	23,000 s/d	31,000	27,000
012 JL DESA PREMAS WETAN	AZ	082	41,000 s/d	55,000	48,000
012 JL KPRT	AP	084	23,000 s/d	31,000	27,000
012 JL RAYA	AT	079	91,000 s/d	114,000	103,000
012 JL RAYA PAGUMENGAN MAS	AZ	082	41,000 s/d	55,000	48,000
012 JL.DESA	AZ	082	41,000 s/d	55,000	48,000
012 KP RT	AP	084	23,000 s/d	31,000	27,000
012 KP RT	BA	084	23,000 s/d	31,000	27,000
012 KP RT BLOK 012	BA	084	23,000 s/d	31,000	27,000
012 KP RT PREMAS WETAN	AP	084	23,000 s/d	31,000	27,000
012 KPRT	BA	084	23,000 s/d	31,000	27,000
012 PEGUMENGAN MAS	AZ	082	41,000 s/d	55,000	48,000
012 PEGUMENNGAN MAS	BA	084	23,000 s/d	31,000	27,000
012 PREMAN WETAN	AP	084	23,000 s/d	31,000	27,000
012 PREMAS WETAN	AP	084	23,000 s/d	31,000	27,000
012 PREMAS WETAN	AZ	082	41,000 s/d	55,000	48,000
012 PREMAS WETAN	BA	084	23,000 s/d	31,000	27,000
012 SAWAH BLOK 012	AP	084	23,000 s/d	31,000	27,000
013 DARAT BLOK 013	AO	084	23,000 s/d	31,000	27,000
013 DARAT BLOK 013	BD	084	23,000 s/d	31,000	27,000
013 DARAT BLOK 13	BD	084	23,000 s/d	31,000	27,000
013 DK KULON	BD	084	23,000 s/d	31,000	27,000
013 DK WETAN	AZ	082	41,000 s/d	55,000	48,000
013 DK WETAN	BD	084	23,000 s/d	31,000	27,000
013 DUKUH KULON	BD	084	23,000 s/d	31,000	27,000
013 DUKUH WETAN	BD	084	23,000 s/d	31,000	27,000
013 JL DESA	AZ	082	41,000 s/d	55,000	48,000
013 JL RAYA	AZ	082	41,000 s/d	55,000	48,000
013 JL RAYA	BB	079	91,000 s/d	114,000	103,000
013 JL RAYA	BC	079	91,000 s/d	114,000	103,000
013 JL RAYA DK KULON	AZ	082	41,000 s/d	55,000	48,000
013 JL. RAYA	BC	079	91,000 s/d	114,000	103,000

KLASIFIKASI DAN BESARNYA NJOP PERMUKAAN BUMI BERUPA TANAH TAHUN 2021

PROPINSI:33-JAWA TENGAH
KAB/KOTA:26-PEKALONGAN

KECAMATAN:131-KARANGDADAP
KELURAHAN:004-PAGUMENGAN MAS

BLK NAMA JALAN	KODE KELAS		PENGGOLONGAN		KET NILAI JUAL
	ZNT	BUMI	NILAI JUAL BUMI	(Rupiah/M2)	OBJEK PAJAK BUMI
					(Rupiah/M2)
013 KP RT	BD	084	23,000 s/d	31,000	27,000
013 KP RT BLOK 013	BD	084	23,000 s/d	31,000	27,000
013 KP RT DK WETAN	BD	084	23,000 s/d	31,000	27,000
013 PEGUMENGAN MAS	BD	084	23,000 s/d	31,000	27,000
013 SAWAH BLOK 013	AO	084	23,000 s/d	31,000	27,000
013 SAWAH BLOK 013	BF	085	17,000 s/d	23,000	20,000
014 DARAT BLOK 014	BE	084	23,000 s/d	31,000	27,000
014 PEGUMENGAN MAS	BE	084	23,000 s/d	31,000	27,000
014 PREMAS WETAN	BE	084	23,000 s/d	31,000	27,000
014 SAWAH	BE	084	23,000 s/d	31,000	27,000
014 SAWAH BLOK 014	BE	084	23,000 s/d	31,000	27,000
014 SAWAH BLOK 014	BE	084	23,000 s/d	31,000	27,000
015 DK PREMAS WETAN	BF	085	17,000 s/d	23,000	20,000
015 DONOLAYAN	BF	085	17,000 s/d	23,000	20,000
015 DUKUH KULON	BF	085	17,000 s/d	23,000	20,000
015 PEGUMENGAN MAS	BF	085	17,000 s/d	23,000	20,000
015 PREMAS KULON	BF	085	17,000 s/d	23,000	20,000
015 PREMAS WETAN	BF	085	17,000 s/d	23,000	20,000
015 SAWAH BLOK 005	BF	085	17,000 s/d	23,000	20,000
015 SAWAH BLOK 015	BF	085	17,000 s/d	23,000	20,000
016 DARAT	BG	084	23,000 s/d	31,000	27,000
016 DARAT BLOK 016	BG	084	23,000 s/d	31,000	27,000
016 DARAT BLOK 16	BG	084	23,000 s/d	31,000	27,000
016 DK PREMAS WETAN	BG	084	23,000 s/d	31,000	27,000
016 DK.PREMAS WETAN	BG	084	23,000 s/d	31,000	27,000
016 JL RT BLOK 016	BG	084	23,000 s/d	31,000	27,000
016 KP RT BLOK 016	BG	084	23,000 s/d	31,000	27,000
016 PREMAS WETAN	BG	084	23,000 s/d	31,000	27,000
016 SAWAH BLOK 016	BG	084	23,000 s/d	31,000	27,000
017 DARAT BLOK 017	BH	084	23,000 s/d	31,000	27,000
017 DK PREMAS KULON	BH	084	23,000 s/d	31,000	27,000
017 DK ROWO PUTIH	BH	084	23,000 s/d	31,000	27,000
017 DK ROWOPUTIH	BI	082	41,000 s/d	55,000	48,000
017 DONOLAYAN	BH	084	23,000 s/d	31,000	27,000
017 JL DESA	BI	082	41,000 s/d	55,000	48,000
017 JL DESA BLOK 017	BI	082	41,000 s/d	55,000	48,000
017 KP RT	BH	084	23,000 s/d	31,000	27,000
017 KPRT	BH	084	23,000 s/d	31,000	27,000
017 PREMAS KULON	BH	084	23,000 s/d	31,000	27,000
017 ROWO PUTIH	BH	084	23,000 s/d	31,000	27,000
017 ROWO PUTIH	BI	082	41,000 s/d	55,000	48,000
017 SAWAH BLOK 017	BG	084	23,000 s/d	31,000	27,000
017 SAWAH BLOK 017	BH	084	23,000 s/d	31,000	27,000
017 SAWAH BLOK 017	BI	082	41,000 s/d	55,000	48,000
018 DK ROWO PUTIH	BI	082	41,000 s/d	55,000	48,000
018 DK ROWOPUTIH	BI	082	41,000 s/d	55,000	48,000
018 DK.MIREN	BK	085	17,000 s/d	23,000	20,000
018 JL DESA	BI	082	41,000 s/d	55,000	48,000
018 JL DESA	BJ	082	41,000 s/d	55,000	48,000
018 JL DESA	BK	085	17,000 s/d	23,000	20,000
018 JL KPRT	BH	084	23,000 s/d	31,000	27,000
018 KP RT	BH	084	23,000 s/d	31,000	27,000

KLASIFIKASI DAN BESARNYA NJOP PERMUKAAN BUMI BERUPA TANAH TAHUN 2021

PROPINSI:33-JAWA TENGAH
KAB/KOTA:26-PEKALONGAN

KECAMATAN:131-KARANGDADAP
KELURAHAN:004-PAGUMENGAN MAS

BLK NAMA JALAN	KODE KELAS		PENGGOLONGAN		KET NILAI JUAL
	ZNT	BUMI	NILAI JUAL BUMI	(Rupiah/M2)	OBJEK PAJAK BUMI
					(Rupiah/M2)
018 KP RT	BK	085	17,000 s/d	23,000	20,000
018 ROWOPUTIH	BH	084	23,000 s/d	31,000	27,000
018 SAWAH BLOK 018	BK	085	17,000 s/d	23,000	20,000
018 SAWAH HBLOK 018	BK	085	17,000 s/d	23,000	20,000
019 DK ROWO PUTIH	BL	084	23,000 s/d	31,000	27,000
019 DK ROWOPUTIH	BI	082	41,000 s/d	55,000	48,000
019 DUKUH ROWOPUTIH	BL	084	23,000 s/d	31,000	27,000
019 JL DESA	BI	082	41,000 s/d	55,000	48,000
019 JL DESA	BL	084	23,000 s/d	31,000	27,000
019 KP RT	BI	082	41,000 s/d	55,000	48,000
019 KP RT	BL	084	23,000 s/d	31,000	27,000
019 ROWO PUTIH	BI	082	41,000 s/d	55,000	48,000
019 ROWO PUTIH	BL	084	23,000 s/d	31,000	27,000
019 SAWAH BLOK 019	BI	082	41,000 s/d	55,000	48,000
019 SAWAH BLOK 019	BL	084	23,000 s/d	31,000	27,000
020 DK ROWOPUTIH	BM	085	17,000 s/d	23,000	20,000
020 PEGUMENGAN MAS	BL	084	23,000 s/d	31,000	27,000
020 PERUM PAGUMENGAN MAS	BL	084	23,000 s/d	31,000	27,000
020 PREMAS KULON	BL	084	23,000 s/d	31,000	27,000
020 SAWAH	BM	085	17,000 s/d	23,000	20,000
020 SAWAH BLOK 020	AW	084	23,000 s/d	31,000	27,000
020 SAWAH BLOK 020	BL	084	23,000 s/d	31,000	27,000
020 SAWAH BLOK 020	BM	085	17,000 s/d	23,000	20,000

KLASIFIKASI DAN BESARNYA NJOP PERMUKAAN BUMI BERUPA TANAH TAHUN 2021

PROPINSI:33-JAWA TENGAH
KAB/KOTA:26-PEKALONGAN

KECAMATAN:131-KARANGDADAP
KELURAHAN:005-LOGANDENG

BLK NAMA JALAN	KODE KELAS		PENGGOLONGAN		KET NILAI JUAL
	ZNT	BUMI	NILAI JUAL BUMI	(Rupiah/M2)	OBJEK PAJAK BUMI
					(Rupiah/M2)
001 DARAT JAMBARAN	AA	085	17,000 s/d	23,000	20,000
001 SAWAH JAMBARAN	AB	084	23,000 s/d	31,000	27,000
002 DK MINTENAN	AD	084	23,000 s/d	31,000	27,000
002 JL BALAI DESA	AL	082	41,000 s/d	55,000	48,000
002 SAWAH PENGGUNG	AC	085	17,000 s/d	23,000	20,000
002 SAWAH PENGGUH	AC	085	17,000 s/d	23,000	20,000
002 SAWAH PENGGUNG	AC	085	17,000 s/d	23,000	20,000
003 DK MINTENAN	AF	083	31,000 s/d	41,000	36,000
003 DK MINTERANAN	AF	083	31,000 s/d	41,000	36,000
003 DK MINTENAH	AF	083	31,000 s/d	41,000	36,000
003 DK MINTENAN	AE	083	31,000 s/d	41,000	36,000
003 DK MINTENAN	AF	083	31,000 s/d	41,000	36,000
003 JL BALAI DESA	AI	082	41,000 s/d	55,000	48,000
003 JL DK MINTENAN	AE	083	31,000 s/d	41,000	36,000
003 JL DK MINTENAN	AF	083	31,000 s/d	41,000	36,000
003 JL DK MINTENAN	AI	082	41,000 s/d	55,000	48,000
003 JL LOGANDENG WETAN	AI	082	41,000 s/d	55,000	48,000
003 JL. DK MINTENAN	AE	083	31,000 s/d	41,000	36,000
003 JL. DK MINTENAN	AF	083	31,000 s/d	41,000	36,000
003 JLDK MINTENAN	AI	082	41,000 s/d	55,000	48,000
003 SAWAH MINTENAN	AG	085	17,000 s/d	23,000	20,000
004 D LOGANDENG	AH	083	31,000 s/d	41,000	36,000
004 DK GANDENG LOR	AH	083	31,000 s/d	41,000	36,000
004 DK LOGANDENG	AH	083	31,000 s/d	41,000	36,000
004 DK LOGANDENG KIDUL	AH	083	31,000 s/d	41,000	36,000
004 DK LOGANDENG LOR	AH	083	31,000 s/d	41,000	36,000
004 DK LOGANDENG WETAN	AH	083	31,000 s/d	41,000	36,000
004 J LOGANDENG LOR	AI	082	41,000 s/d	55,000	48,000
004 JL LOGANDENG LOR	AI	082	41,000 s/d	55,000	48,000
004 JL LOGANDENG	AI	082	41,000 s/d	55,000	48,000
004 JL LOGANDENG LOR	AI	082	41,000 s/d	55,000	48,000
004 SAWAH GANDENG LOR	AG	085	17,000 s/d	23,000	20,000
004 SAWAH JAMBU	AJ	085	17,000 s/d	23,000	20,000
005 DARAT KRAGEN	AF	083	31,000 s/d	41,000	36,000
005 DARAT KRAGEN	AO	085	17,000 s/d	23,000	20,000
005 DK GANDENG KIDUL	AP	083	31,000 s/d	41,000	36,000
005 DK GANDEG	AM	083	31,000 s/d	41,000	36,000
005 DK GANDENG	AM	083	31,000 s/d	41,000	36,000
005 DK GANDENG	AP	083	31,000 s/d	41,000	36,000
005 DK GANDENG KIDUL	AP	083	31,000 s/d	41,000	36,000
005 DK GANENG KIDUL	AP	083	31,000 s/d	41,000	36,000
005 DK LOGANDENG	AP	083	31,000 s/d	41,000	36,000
005 DK LOGANDENG LOR	AM	083	31,000 s/d	41,000	36,000
005 DK MINTENAN	AF	083	31,000 s/d	41,000	36,000
005 DUKUH GANDENG	AP	083	31,000 s/d	41,000	36,000
005 JL GANDENG KIDUL	AQ	081	55,000 s/d	73,000	64,000
005 JL DK GANDENG	AI	082	41,000 s/d	55,000	48,000
005 JL DK GANDENG KIDUL	AI	082	41,000 s/d	55,000	48,000
005 JL DK GANDENG KIDUL	AQ	081	55,000 s/d	73,000	64,000
005 JL DK GANDENG LOR	AI	082	41,000 s/d	55,000	48,000
005 JL DK LOGANDENG KIDUL	AI	082	41,000 s/d	55,000	48,000
005 JL DK LOGANDENG LOR	AI	082	41,000 s/d	55,000	48,000

KLASIFIKASI DAN BESARNYA NJOP PERMUKAAN BUMI BERUPA TANAH TAHUN 2021

PROPINSI:33-JAWA TENGAH
KAB/KOTA:26-PEKALONGAN

KECAMATAN:131-KARANGDADAP
KELURAHAN:005-LOGANDENG

BLK NAMA JALAN	KODE KELAS		PENGGOLONGAN		KET NILAI JUAL
	ZNT	BUMI	NILAI JUAL BUMI	(Rupiah/M2)	OBJEK PAJAK BUMI
					(Rupiah/M2)
005 JL DK LOGANDENG WETAN	AI	082	41,000 s/d	55,000	48,000
005 JL DK MINTENAN	AE	083	31,000 s/d	41,000	36,000
005 JL DK MINTENAN	AI	082	41,000 s/d	55,000	48,000
005 JL DUKUH GANDENG	AI	082	41,000 s/d	55,000	48,000
005 JL GANDENG KIDUL	AQ	081	55,000 s/d	73,000	64,000
005 SAWAH WUNGU	AN	085	17,000 s/d	23,000	20,000
005 SAWAH WUNGU	AO	085	17,000 s/d	23,000	20,000
006 DK KUBANG LOR	AT	083	31,000 s/d	41,000	36,000
006 DK KUBANG LOR	AT	083	31,000 s/d	41,000	36,000
006 DK KUBANG	AT	083	31,000 s/d	41,000	36,000
006 DK KUBANG KIDUL	AR	083	31,000 s/d	41,000	36,000
006 DK KUBANG KIDUL	AR	083	31,000 s/d	41,000	36,000
006 DK KUBANG KIDUL	AS	082	41,000 s/d	55,000	48,000
006 DK KUBANG KIDUL	AT	083	31,000 s/d	41,000	36,000
006 DK KUBANG KIDUL	AV	085	17,000 s/d	23,000	20,000
006 DK KUBANG LOR	AR	083	31,000 s/d	41,000	36,000
006 DK KUBANG LOR	AT	083	31,000 s/d	41,000	36,000
006 DK MINTENAN	AT	083	31,000 s/d	41,000	36,000
006 JL DK KUBANG	AS	082	41,000 s/d	55,000	48,000
006 JL DK KUBANG KIDUL	AQ	081	55,000 s/d	73,000	64,000
006 JL DK KUBANG KIDUL	AS	082	41,000 s/d	55,000	48,000
006 JL DK KUBANG LOR	AS	082	41,000 s/d	55,000	48,000
006 JL DK MINTENAN	AS	082	41,000 s/d	55,000	48,000
006 JL KUBANG	AQ	081	55,000 s/d	73,000	64,000
006 JL KUBANG KIDUL	AS	082	41,000 s/d	55,000	48,000
006 SAWAH KUBANG LOR	AU	085	17,000 s/d	23,000	20,000
006 SAWAH KIBANG LOR	AU	085	17,000 s/d	23,000	20,000
006 SAWAH KUBANG KIDUL	AV	085	17,000 s/d	23,000	20,000
006 SAWAH KUBANG LOR	AU	085	17,000 s/d	23,000	20,000
006 SAWAH SRONDO	AS	082	41,000 s/d	55,000	48,000
006 SAWAH SRONDO	AU	085	17,000 s/d	23,000	20,000
007 JL SAWAH BABATAN	AW	084	23,000 s/d	31,000	27,000
007 SAWAH JL BABATAN	AW	084	23,000 s/d	31,000	27,000
007 SAWAH LAMARAN	AV	085	17,000 s/d	23,000	20,000
007 SAWAH LAMARAN	AW	084	23,000 s/d	31,000	27,000
008 JL BABATAN	AY	083	31,000 s/d	41,000	36,000
008 DK BABATAN	AY	083	31,000 s/d	41,000	36,000
008 DK BABATAN	AY	083	31,000 s/d	41,000	36,000
008 JL BABATAN	AY	083	31,000 s/d	41,000	36,000
008 JL BABADAN	AW	084	23,000 s/d	31,000	27,000
008 JL BABADAN	AY	083	31,000 s/d	41,000	36,000
008 JL BABATAN	AW	084	23,000 s/d	31,000	27,000
008 JL BABATAN	AY	083	31,000 s/d	41,000	36,000
008 SAWAAB BABATAN	AZ	085	17,000 s/d	23,000	20,000
008 SAWAH BABATAN	AZ	085	17,000 s/d	23,000	20,000
009 SAWAH JL SEGLUTUK	AW	084	23,000 s/d	31,000	27,000
009 SAWAH JLBABATAN	AW	084	23,000 s/d	31,000	27,000
009 SAWAH JL BABATAN	AW	084	23,000 s/d	31,000	27,000
009 SAWAH JL SEGLUTUK	AW	084	23,000 s/d	31,000	27,000
009 SAWAH SEGLUTUK	BA	085	17,000 s/d	23,000	20,000
010 SAWAH PENGGUNG	BB	085	17,000 s/d	23,000	20,000
010 SAWAH PENGGUGN	BB	085	17,000 s/d	23,000	20,000

KLASIFIKASI DAN BESARNYA NJOP PERMUKAAN BUMI BERUPA TANAH TAHUN 2021

PROPINSI:33-JAWA TENGAH
KAB/KOTA:26-PEKALONGAN

KECAMATAN:131-KARANGDADAP
KELURAHAN:005-LOGANDENG

BLK NAMA JALAN	KODE KELAS		PENGGOLONGAN		KET NILAI JUAL
	ZNT	BUMI	NILAI JUAL BUMI (Rupiah/M2)		OBJEK PAJAK BUMI (Rupiah/M2)
010 SAWAH PENGGUNG	AK	084	23,000 s/d	31,000	27,000
010 SAWAH PENGGUNG	BB	085	17,000 s/d	23,000	20,000
010 SAWAH PENGGUNG KIDUL	BB	085	17,000 s/d	23,000	20,000
010 SAWAH PENGGUNG	AK	084	23,000 s/d	31,000	27,000
011 DK DOBYANG	BE	085	17,000 s/d	23,000	20,000
011 DK DOBYANG	BF	084	23,000 s/d	31,000	27,000
011 JL DK DOBYANG	BD	083	31,000 s/d	41,000	36,000
011 JL KUBANG LOGANDENG	AQ	081	55,000 s/d	73,000	64,000
011 SAWAH JL DOBYANG	BD	083	31,000 s/d	41,000	36,000
011 SAWAH DOBYANG	BC	085	17,000 s/d	23,000	20,000
011 SAWAH DOBYANG	BD	083	31,000 s/d	41,000	36,000
011 SAWAH DOBYANG	BE	085	17,000 s/d	23,000	20,000
011 SAWAH JL DOBYANG	BD	083	31,000 s/d	41,000	36,000
011 SAWAH JL DOBYANG	BD	083	31,000 s/d	41,000	36,000

KLASIFIKASI DAN BESARNYA NJOP PERMUKAAN BUMI BERUPA TANAH TAHUN 2021

PROPINSI:33-JAWA TENGAH
KAB/KOTA:26-PEKALONGAN

KECAMATAN:131-KARANGDADAP
KELURAHAN:006-JREBENG KEMBANG

BLK NAMA JALAN	KODE KELAS		PENGGOLONGAN		KET NILAI JUAL
	ZNT	BUMI	NILAI JUAL BUMI	(Rupiah/M2)	OBJEK PAJAK BUMI
					(Rupiah/M2)
001 DK JREBENG	AB	083	31,000 s/d	41,000	36,000
001 DK JREBENG LOR	AB	083	31,000 s/d	41,000	36,000
001 DK JREBENG LOR	AC	082	41,000 s/d	55,000	48,000
001 DK JREBENG WETAN	AB	083	31,000 s/d	41,000	36,000
001 JL DESA BLK 001	AB	083	31,000 s/d	41,000	36,000
001 JL DESA BLOK 001	AA	080	73,000 s/d	91,000	82,000
001 JL DESA BLOK 001	AB	083	31,000 s/d	41,000	36,000
001 JL DESA BLOK 001	AC	082	41,000 s/d	55,000	48,000
001 JL RAYA JREBENG	AA	080	73,000 s/d	91,000	82,000
001 KP RT	AC	082	41,000 s/d	55,000	48,000
001 SAWAH JREBENG	AD	085	17,000 s/d	23,000	20,000
001 SAWAH TEPI JALAN	AE	084	23,000 s/d	31,000	27,000
002 DK KALISALAK	AG	083	31,000 s/d	41,000	36,000
002 DK KEDODLON	AG	083	31,000 s/d	41,000	36,000
002 DK KEDOLON	AG	083	31,000 s/d	41,000	36,000
002 DK KEDOLON	AH	082	41,000 s/d	55,000	48,000
002 DK KEDOLON	AI	084	23,000 s/d	31,000	27,000
002 DK KIEDOLON	AG	083	31,000 s/d	41,000	36,000
002 DK SABARAN	AG	083	31,000 s/d	41,000	36,000
002 DK SABARN	AG	083	31,000 s/d	41,000	36,000
002 DKL KEDOLON	AG	083	31,000 s/d	41,000	36,000
002 JL DEA BLOK 002	AH	082	41,000 s/d	55,000	48,000
002 JL DESA	AH	082	41,000 s/d	55,000	48,000
002 JL DESA	AI	084	23,000 s/d	31,000	27,000
002 JL DESA BLOK 002	AH	082	41,000 s/d	55,000	48,000
002 JL DESA BLOK 002	AG	083	31,000 s/d	41,000	36,000
002 JL DESA BLOK 002	AH	082	41,000 s/d	55,000	48,000
002 JL DESA BLOK 002	AI	084	23,000 s/d	31,000	27,000
002 JL DESABLOK 002	AI	084	23,000 s/d	31,000	27,000
002 JL JREBENG KEBONSARI	AE	084	23,000 s/d	31,000	27,000
002 JL JREBENG KEBONSARI	AG	083	31,000 s/d	41,000	36,000
002 JL JREBENG KENBONSARI	AE	084	23,000 s/d	31,000	27,000
002 JL RAYA JREBENG	AF	080	73,000 s/d	91,000	82,000
002 JL.RAYA JREBENG	AF	080	73,000 s/d	91,000	82,000
002 JUL DESA BLOK 002	AH	082	41,000 s/d	55,000	48,000
002 SAAWAH TEPI JALAN	AE	084	23,000 s/d	31,000	27,000
002 SAWAH KEDODLON	AD	085	17,000 s/d	23,000	20,000
002 SAWAH KEDOLON	AD	085	17,000 s/d	23,000	20,000
002 SAWAH SABARAN	AD	085	17,000 s/d	23,000	20,000
002 SAWAH SABARN	AD	085	17,000 s/d	23,000	20,000
002 SAWAH TEPI JALAN	AE	084	23,000 s/d	31,000	27,000
003 JL RAYA JREBENG	AF	080	73,000 s/d	91,000	82,000
003 JL RAYA JREBENG	AK	083	31,000 s/d	41,000	36,000
003 SAWAH KEDOLON	AJ	085	17,000 s/d	23,000	20,000
004 D KALISALAK	AN	084	23,000 s/d	31,000	27,000
004 DK KALIASALAK	AN	084	23,000 s/d	31,000	27,000
004 DK KALI SALAK	AN	084	23,000 s/d	31,000	27,000
004 DK KALIASALAK	AN	084	23,000 s/d	31,000	27,000
004 DK KALISALAK	AF	080	73,000 s/d	91,000	82,000
004 DK KALISALAK	AL	085	17,000 s/d	23,000	20,000
004 DK KALISALAK	AM	083	31,000 s/d	41,000	36,000
004 DK KALISALAK	AN	084	23,000 s/d	31,000	27,000

KLASIFIKASI DAN BESARNYA NJOP PERMUKAAN BUMI BERUPA TANAH TAHUN 2021

PROPINSI:33-JAWA TENGAH
KAB/KOTA:26-PEKALONGAN

KECAMATAN:131-KARANGDADAP
KELURAHAN:006-JREBENG KEMBANG

BLK NAMA JALAN	KODE ZNT	KELAS BUMI	PENGGOLONGAN NILAI JUAL BUMI (Rupiah/M2)	KET NILAI JUAL OBJEK PAJAK BUMI (Rupiah/M2)	
004 DUKUH KALISALAK	AN	084	23,000 s/d	31,000	27,000
004 JL DESA	AM	083	31,000 s/d	41,000	36,000
004 JL DESA BLOK 004	AM	083	31,000 s/d	41,000	36,000
004 JL DESA BLOK 004	AM	083	31,000 s/d	41,000	36,000
004 JL DESA BLOK 04	AM	083	31,000 s/d	41,000	36,000
004 JL DESA BOK 004	AM	083	31,000 s/d	41,000	36,000
004 JL DESA BOLK 004	AM	083	31,000 s/d	41,000	36,000
004 JL RAYA JREBENG	AF	080	73,000 s/d	91,000	82,000
004 JL RAYA JREBENG	AK	083	31,000 s/d	41,000	36,000
004 JL. RAYA JREBENG	AF	080	73,000 s/d	91,000	82,000
004 SAWAH KALI SALAK	AL	085	17,000 s/d	23,000	20,000
004 SAWAH KALISALAK	AF	080	73,000 s/d	91,000	82,000
004 SAWAH KALISALAK	AL	085	17,000 s/d	23,000	20,000
004 SAWAH KALISALK	AL	085	17,000 s/d	23,000	20,000
004 SAWAH TEPI JALAN	AL	085	17,000 s/d	23,000	20,000
004 SWAH KALISALAK	AL	085	17,000 s/d	23,000	20,000
005 DESA KALI SALAK	AO	083	31,000 s/d	41,000	36,000
005 DK KALASALAK WETAN	AP	084	23,000 s/d	31,000	27,000
005 DK KALISALAK	AO	083	31,000 s/d	41,000	36,000
005 DK KALISALAK	AP	084	23,000 s/d	31,000	27,000
005 DK KALISALAK WETAN	AP	084	23,000 s/d	31,000	27,000
005 JL DESA	AL	085	17,000 s/d	23,000	20,000
005 JL DESA	AO	083	31,000 s/d	41,000	36,000
005 JL DESA BLOK 004	AO	083	31,000 s/d	41,000	36,000
005 JL DESA BLOK 005	AO	083	31,000 s/d	41,000	36,000
005 JL DESA BLOK 005	AP	084	23,000 s/d	31,000	27,000
006 DARAT BLOK 006	AR	085	17,000 s/d	23,000	20,000
006 DARAT BLOK 0060	AR	085	17,000 s/d	23,000	20,000
006 DK KALISALAK	AM	083	31,000 s/d	41,000	36,000
006 DK KALISALAK	AO	083	31,000 s/d	41,000	36,000
006 DK KALISALAK	AQ	084	23,000 s/d	31,000	27,000
006 DK KALISALAK	AR	085	17,000 s/d	23,000	20,000
006 DK KARANGSARI	AR	085	17,000 s/d	23,000	20,000
006 DK KEDALON	AR	085	17,000 s/d	23,000	20,000
006 DK KRAJAN	AR	085	17,000 s/d	23,000	20,000
006 JL DESA	AM	083	31,000 s/d	41,000	36,000
006 JL DESA	AO	083	31,000 s/d	41,000	36,000
006 JL DESA	AS	084	23,000 s/d	31,000	27,000
006 JL DESA BLK 006	AO	083	31,000 s/d	41,000	36,000
006 JL DESA BLOK 006	AM	083	31,000 s/d	41,000	36,000
006 JL DESA BLOK 006	AO	083	31,000 s/d	41,000	36,000
006 JL DESA BLOK 006	AS	084	23,000 s/d	31,000	27,000
006 JLDESA BLOK 006	AO	083	31,000 s/d	41,000	36,000
006 KP RT KALI SALAK WETAN	AM	083	31,000 s/d	41,000	36,000
006 SAAWAH TEPI JALAN	AE	084	23,000 s/d	31,000	27,000
006 SAWAH KALISALAK	AR	085	17,000 s/d	23,000	20,000
006 SAWAH KALISALAK BLOK 006	AR	085	17,000 s/d	23,000	20,000
006 SAWAH KALISALAK WATAN	AR	085	17,000 s/d	23,000	20,000
006 SAWAH KALISALAK WETAN	AR	085	17,000 s/d	23,000	20,000
006 SAWAH KEMBANGAN	AR	085	17,000 s/d	23,000	20,000
006 SAWAH KL SL WTN BLOK 006	AR	085	17,000 s/d	23,000	20,000
006 SAWAH LKALISALAK WETAN	AR	085	17,000 s/d	23,000	20,000

KLASIFIKASI DAN BESARNYA NJOP PERMUKAAN BUMI BERUPA TANAH TAHUN 2021

PROPINSI:33-JAWA TENGAH
KAB/KOTA:26-PEKALONGAN

KECAMATAN:131-KARANGDADAP
KELURAHAN:006-JREBENG KEMBANG

BLK NAMA JALAN	KODE ZNT	KELAS BUMI	PENGGOLONGAN NILAI JUAL BUMI (Rupiah/M2)	KET OBJEK PAJAK BUMI (Rupiah/M2)	NILAI JUAL	NILAI JUAL
006 SAWAH TEPI JALAN	AE	084	23,000 s/d	31,000	27,000	27,000
006 SAWAWH KALISALAK WETAN	AR	085	17,000 s/d	23,000	20,000	20,000
006 SWAWAH KALISALAK WETAN	AR	085	17,000 s/d	23,000	20,000	20,000
007 DK KALISALAK	AN	084	23,000 s/d	31,000	27,000	27,000
007 DK KALISALAK	AU	084	23,000 s/d	31,000	27,000	27,000
007 DK KALISALAK	AV	083	31,000 s/d	41,000	36,000	36,000
007 DK KALISLAK	AN	084	23,000 s/d	31,000	27,000	27,000
007 DK KEMABANGAN	AN	084	23,000 s/d	31,000	27,000	27,000
007 DK KEMBANGAN	AM	083	31,000 s/d	41,000	36,000	36,000
007 DK KEMBANGAN	AN	084	23,000 s/d	31,000	27,000	27,000
007 DK KEMBANGAN	AU	084	23,000 s/d	31,000	27,000	27,000
007 DK KEMBANGAN	AV	083	31,000 s/d	41,000	36,000	36,000
007 DK PANAAN	AT	085	17,000 s/d	23,000	20,000	20,000
007 DK PANAAN	AV	083	31,000 s/d	41,000	36,000	36,000
007 DUKUH KALISALAK	AN	084	23,000 s/d	31,000	27,000	27,000
007 JL DESA	AM	083	31,000 s/d	41,000	36,000	36,000
007 JL DESA	AP	084	23,000 s/d	31,000	27,000	27,000
007 JL DESA	AS	084	23,000 s/d	31,000	27,000	27,000
007 JL DESA BLOK 007	AM	083	31,000 s/d	41,000	36,000	36,000
007 JL DESA BLOK 007	AN	084	23,000 s/d	31,000	27,000	27,000
007 JL DESA BLOK 007	AQ	084	23,000 s/d	31,000	27,000	27,000
007 JL DESA BLOK 007	AS	084	23,000 s/d	31,000	27,000	27,000
007 JL DESA BLOK 007	AV	083	31,000 s/d	41,000	36,000	36,000
007 JL DESA DESA	AV	083	31,000 s/d	41,000	36,000	36,000
007 JL DESA KALI SALAK	AV	083	31,000 s/d	41,000	36,000	36,000
007 JL DESA KALISALAK	AV	083	31,000 s/d	41,000	36,000	36,000
007 JL KEMBANGAN	AM	083	31,000 s/d	41,000	36,000	36,000
007 JL KEMBANGAN	AV	083	31,000 s/d	41,000	36,000	36,000
007 JL KEMBANGAN	AW	084	23,000 s/d	31,000	27,000	27,000
007 JL PESANGAN	AS	084	23,000 s/d	31,000	27,000	27,000
007 KP RT KALISALAK	AM	083	31,000 s/d	41,000	36,000	36,000
007 SAAWAH TEPI JALAN	AE	084	23,000 s/d	31,000	27,000	27,000
007 SAWAH KALISALAK	AT	085	17,000 s/d	23,000	20,000	20,000
007 SAWAH KEMBANGAN	AT	085	17,000 s/d	23,000	20,000	20,000
007 SAWAH TEPI JALAN	AE	084	23,000 s/d	31,000	27,000	27,000
007 SAWAH TEPI JALAN	AT	085	17,000 s/d	23,000	20,000	20,000
007 SAWAH TEPI JLALAN	AE	084	23,000 s/d	31,000	27,000	27,000
008 DK KALISALAK	AY	083	31,000 s/d	41,000	36,000	36,000
008 DK KARANG SARI	AY	083	31,000 s/d	41,000	36,000	36,000
008 DK KARANGSARI	AY	083	31,000 s/d	41,000	36,000	36,000
008 DK KARANGSARI	AZ	082	41,000 s/d	55,000	48,000	48,000
008 DK KARANGSARI	BA	083	31,000 s/d	41,000	36,000	36,000
008 DK KEMBANGAN	AY	083	31,000 s/d	41,000	36,000	36,000
008 DK KEMBANGAN	AZ	082	41,000 s/d	55,000	48,000	48,000
008 DK KEMBANGAN BLOK 008	AY	083	31,000 s/d	41,000	36,000	36,000
008 DK KEMBANGAN LOR	AY	083	31,000 s/d	41,000	36,000	36,000
008 DK KEMBNAGAN	AY	083	31,000 s/d	41,000	36,000	36,000
008 JL DESA	AZ	082	41,000 s/d	55,000	48,000	48,000
008 JL DESA BLOK 008	AY	083	31,000 s/d	41,000	36,000	36,000
008 JL DESA BLOK 008	AZ	082	41,000 s/d	55,000	48,000	48,000
008 JL DESA BLOK 008	BA	083	31,000 s/d	41,000	36,000	36,000
008 JL DSA BLK 008	AZ	082	41,000 s/d	55,000	48,000	48,000

KLASIFIKASI DAN BESARNYA NJOP PERMUKAAN BUMI BERUPA TANAH TAHUN 2021

PROPINSI:33-JAWA TENGAH
KAB/KOTA:26-PEKALONGAN

KECAMATAN:131-KARANGDADAP
KELURAHAN:006-JREBENG KEMBANG

BLK NAMA JALAN	KODE KELAS		PENGGOLONGAN		KET NILAI JUAL
	ZNT	BUMI	NILAI JUAL BUMI	(Rupiah/M2)	OBJEK PAJAK BUMI
					(Rupiah/M2)
008 JL RAYA JREBENG	AF	080	73,000 s/d	91,000	82,000
008 JL RAYA JREBENG	AY	083	31,000 s/d	41,000	36,000
008 JL RAYAJREBENG	AF	080	73,000 s/d	91,000	82,000
008 JLDESA BLOK 008	AZ	082	41,000 s/d	55,000	48,000
008 JLDESA BLOK 008	AZ	082	41,000 s/d	55,000	48,000
008 KP RT	AZ	082	41,000 s/d	55,000	48,000
008 SAWAH KEMBANGAN	AY	083	31,000 s/d	41,000	36,000
009 DK PANAAN	BB	085	17,000 s/d	23,000	20,000
009 DK PANAAN	BD	083	31,000 s/d	41,000	36,000
009 DK PANAK'AN	BD	083	31,000 s/d	41,000	36,000
009 DK. PANAAN	BB	085	17,000 s/d	23,000	20,000
009 JL DESA	BC	082	41,000 s/d	55,000	48,000
009 JL DESA BLOK 009	BB	085	17,000 s/d	23,000	20,000
009 JL DESA BLOK 009	BC	082	41,000 s/d	55,000	48,000
009 JL DESA BLOK 009	BD	083	31,000 s/d	41,000	36,000
009 JL RAYA JREBENG	AF	080	73,000 s/d	91,000	82,000
009 JL RAYAJREBENG	AF	080	73,000 s/d	91,000	82,000
009 JLDESA BLOK 009	BC	082	41,000 s/d	55,000	48,000
009 SAWAH JREBENG	BB	085	17,000 s/d	23,000	20,000
009 SAWAH PANAAN	BB	085	17,000 s/d	23,000	20,000
009 SAWAH PANAK'AN	BB	085	17,000 s/d	23,000	20,000
009 SAWAH PANAKA'AN	BB	085	17,000 s/d	23,000	20,000
009 SAWAH TEPI JALAN	BD	083	31,000 s/d	41,000	36,000
010 119	BM	083	31,000 s/d	41,000	36,000
010 DK JREBENG	AA	080	73,000 s/d	91,000	82,000
010 DK JREBENG	BM	083	31,000 s/d	41,000	36,000
010 DK JREBENG KIDUL	BM	083	31,000 s/d	41,000	36,000
010 DK TELOGO	BM	083	31,000 s/d	41,000	36,000
010 DK TELOGOGORO	BM	083	31,000 s/d	41,000	36,000
010 DK TLOGO GORO	BE	083	31,000 s/d	41,000	36,000
010 DK TLOGO GORO	BM	083	31,000 s/d	41,000	36,000
010 DUKUH JREBENG KIDUL	BM	083	31,000 s/d	41,000	36,000
010 JL DESA	BF	082	41,000 s/d	55,000	48,000
010 JL DESA BLOK 010	BF	082	41,000 s/d	55,000	48,000
010 JL DESA BLOK 010	BM	083	31,000 s/d	41,000	36,000
010 JL DESA MBLOK 010	BF	082	41,000 s/d	55,000	48,000
010 JL DESABLOK 010	BF	082	41,000 s/d	55,000	48,000
010 JL RAYA JREBENG	AA	080	73,000 s/d	91,000	82,000
010 KP TLOGO BLOK 010	BM	083	31,000 s/d	41,000	36,000
010 SAWAH JREBENG	BL	085	17,000 s/d	23,000	20,000
010 SAWAH KIDUL	BL	085	17,000 s/d	23,000	20,000
010 SAWAH TELOGO	BL	085	17,000 s/d	23,000	20,000
010 SAWAH TLOGO	BB	085	17,000 s/d	23,000	20,000
010 SAWAH TLOGO	BL	085	17,000 s/d	23,000	20,000
011 DK TELOGOGORO	BE	083	31,000 s/d	41,000	36,000
011 DK TEOGOGORO	BE	083	31,000 s/d	41,000	36,000
011 DK TLOGO	BE	083	31,000 s/d	41,000	36,000
011 DK TLOGO GORO	BE	083	31,000 s/d	41,000	36,000
011 DKTELOGOGORO	BE	083	31,000 s/d	41,000	36,000
011 JL DESA	BF	082	41,000 s/d	55,000	48,000
011 JL DESA BLOK 011	BE	083	31,000 s/d	41,000	36,000
011 JL DESA BLOK 011	BF	082	41,000 s/d	55,000	48,000

KLASIFIKASI DAN BESARNYA NJOP PERMUKAAN BUMI BERUPA TANAH TAHUN 2021

PROPINSI:33-JAWA TENGAH
KAB/KOTA:26-PEKALONGAN

KECAMATAN:131-KARANGDADAP
KELURAHAN:006-JREBENG KEMBANG

BLK NAMA JALAN	KODE KELAS		PENGGOLONGAN		KET NILAI JUAL
	ZNT	BUMI	NILAI JUAL BUMI	(Rupiah/M2)	OBJEK PAJAK BUMI
(Rupiah/M2)					
011 JUL DESA BLOK 011	BF	082	41,000 s/d	55,000	48,000
011 KP RT	BF	082	41,000 s/d	55,000	48,000
011 SAWAH TELOGOGORO	BG	085	17,000 s/d	23,000	20,000
011 SAWAH TLOGO GORO	BG	085	17,000 s/d	23,000	20,000
012 SAWAH TLOGO	AE	084	23,000 s/d	31,000	27,000
012 SAWAH TLOGO	BG	085	17,000 s/d	23,000	20,000
012 DK. TLOGO GORO	BG	085	17,000 s/d	23,000	20,000
012 SAWAH	BG	085	17,000 s/d	23,000	20,000
012 SAWAH TELOGO	AE	084	23,000 s/d	31,000	27,000
012 SAWAH TLOGO	AE	084	23,000 s/d	31,000	27,000
012 SAWAH TLOGO	BG	085	17,000 s/d	23,000	20,000
012 SAWAH TLOGO GORO	BG	085	17,000 s/d	23,000	20,000
013 DK EKMBANGAN	BH	084	23,000 s/d	31,000	27,000
013 DK KAMBANGAN	BH	084	23,000 s/d	31,000	27,000
013 DK KEMBANGAN	AV	083	31,000 s/d	41,000	36,000
013 DK KEMBANGAN	BH	084	23,000 s/d	31,000	27,000
013 DK KEMBANGAN BLOK 013	BH	084	23,000 s/d	31,000	27,000
013 DK KEMBANGAN	BH	084	23,000 s/d	31,000	27,000
013 JL DESA BLK 013	AV	083	31,000 s/d	41,000	36,000
013 JL DESA BLOK 013	AV	083	31,000 s/d	41,000	36,000
013 JL DESA BLOK 013	AW	084	23,000 s/d	31,000	27,000
013 JL DESA BLOK 013	BH	084	23,000 s/d	31,000	27,000
013 JL DESA BLOKM 013	AV	083	31,000 s/d	41,000	36,000
013 JL DWESA BLOK 013	AV	083	31,000 s/d	41,000	36,000
013 JL ESA BLOK 013	AV	083	31,000 s/d	41,000	36,000
013 JL KEMBANGAN	AV	083	31,000 s/d	41,000	36,000
013 KP RT	BH	084	23,000 s/d	31,000	27,000
013 SAWAH KEMBANGAN	AV	083	31,000 s/d	41,000	36,000
013 SAWAH KEMBANGAN	BI	085	17,000 s/d	23,000	20,000
013 SAWAH TEPI JALAN	AE	084	23,000 s/d	31,000	27,000
014 DK. BABADAN	BJ	086	12,000 s/d	17,000	14,000
014 DK. BABADAN	BK	084	23,000 s/d	31,000	27,000
014 DK BAABDAN	BK	084	23,000 s/d	31,000	27,000
014 DK BABADAN	BK	084	23,000 s/d	31,000	27,000
014 DK BANADAN	BK	084	23,000 s/d	31,000	27,000
014 DK. BABADAN	BJ	086	12,000 s/d	17,000	14,000
014 DK. BABADAN	BK	084	23,000 s/d	31,000	27,000
014 SAWAH BABADAN	BJ	086	12,000 s/d	17,000	14,000
014 SAWAH BABADAN	BK	084	23,000 s/d	31,000	27,000
014 SAWAH KEMBANGAN	BK	084	23,000 s/d	31,000	27,000
015 SAWAH BABADAN	BJ	086	12,000 s/d	17,000	14,000
015 DK BABADAN	BJ	086	12,000 s/d	17,000	14,000
015 DK KEMBANGAN	BJ	086	12,000 s/d	17,000	14,000
015 SAWAH BABADAN	BJ	086	12,000 s/d	17,000	14,000

KLASIFIKASI DAN BESARNYA NJOP PERMUKAAN BUMI BERUPA TANAH TAHUN 2021

PROPINSI:33-JAWA TENGAH
KAB/KOTA:26-PEKALONGAN

KECAMATAN:131-KARANGDADAP
KELURAHAN:007-KEBON ROWO PUCANG

BLK NAMA JALAN	KODE KELAS		PENGGOLONGAN		KET NILAI JUAL
	ZNT	BUMI	NILAI JUAL BUMI	(Rupiah/M2)	OBJEK PAJAK BUMI
					(Rupiah/M2)
001 DARAT ROWO BULUS WETAN	AE	085	17,000 s/d	23,000	20,000
001 DK ROWO BULUS WETAN	AD	083	31,000 s/d	41,000	36,000
001 DK ROWO BULUS WETAN	AA	080	73,000 s/d	91,000	82,000
001 DK ROWO BULUS WETAN	AB	084	23,000 s/d	31,000	27,000
001 DK ROWO BULUS WETAN	AD	083	31,000 s/d	41,000	36,000
001 DK ROWO BULUS WETAN	AF	082	41,000 s/d	55,000	48,000
001 JL DORO BUARAN	AA	080	73,000 s/d	91,000	82,000
001 JL DORO BULUS WETAN	AF	082	41,000 s/d	55,000	48,000
001 JL DORO WETAN	AA	080	73,000 s/d	91,000	82,000
001 JL ROWO BULUS WETAN	AC	083	31,000 s/d	41,000	36,000
001 JL ROWO BULUS WETAN	AD	083	31,000 s/d	41,000	36,000
001 JL ROWO BULUS WETAN	AF	082	41,000 s/d	55,000	48,000
001 JL.DORO BUARAN	AA	080	73,000 s/d	91,000	82,000
001 SAWAH ROWO BULUS WETAN	AB	084	23,000 s/d	31,000	27,000
001 SAWAH BULUS WETAN	AB	084	23,000 s/d	31,000	27,000
001 SAWAH DORO BULUS WETAN	AB	084	23,000 s/d	31,000	27,000
001 SAWAH ROWO BULUS WETAN	AA	080	73,000 s/d	91,000	82,000
001 SAWAH ROWO BULUS WETAN	AB	084	23,000 s/d	31,000	27,000
001 SAWAH ROWO BULUSWETAN	AB	084	23,000 s/d	31,000	27,000
001 SAWAH ROWOBULUS WETAN	AB	084	23,000 s/d	31,000	27,000
001 SAWQAH ROWO BULUS WETAN	AB	084	23,000 s/d	31,000	27,000
002 DARAT BLOK 002	AR	085	17,000 s/d	23,000	20,000
002 DARAT JAMBEAN LOR	AG	085	17,000 s/d	23,000	20,000
002 DARAT JAMBEAN LOR	AH	085	17,000 s/d	23,000	20,000
002 DK ROWO BULUS KIDUL	AI	083	31,000 s/d	41,000	36,000
002 DK ROWO BULUS LOR	AI	083	31,000 s/d	41,000	36,000
002 DK ROWO BULUS WETAN	AI	083	31,000 s/d	41,000	36,000
002 DK ROWOBULUS	AI	083	31,000 s/d	41,000	36,000
002 JL DORO BUARAN	AA	080	73,000 s/d	91,000	82,000
002 JL DORO BUARAN	BX	083	31,000 s/d	41,000	36,000
002 JL ROWO BULUS WETAN	AC	083	31,000 s/d	41,000	36,000
002 JL ROWO BULUS WETAN	AF	082	41,000 s/d	55,000	48,000
002 K	AI	083	31,000 s/d	41,000	36,000
002 SAWAH ROWO BULUS WETAN	AG	085	17,000 s/d	23,000	20,000
002 SAWAH ROWO BULUS WETAN	BX	083	31,000 s/d	41,000	36,000
003 DARAT BLOK 003	AH	085	17,000 s/d	23,000	20,000
003 DARAT PUCANG LOR	AL	085	17,000 s/d	23,000	20,000
003 DARAT ROWO BULUS LOR	AL	085	17,000 s/d	23,000	20,000
003 DK ROWO BULUS LOR	AK	083	31,000 s/d	41,000	36,000
003 DK ROWO BULUS LOR	AK	083	31,000 s/d	41,000	36,000
003 DK BONTOTAN KIDUL	AK	083	31,000 s/d	41,000	36,000
003 DK PUCANG LOR	AN	083	31,000 s/d	41,000	36,000
003 DK PUCANG LOR	AK	083	31,000 s/d	41,000	36,000
003 DK PUCANG LOR	AM	083	31,000 s/d	41,000	36,000
003 DK PUCANG LOR	AN	083	31,000 s/d	41,000	36,000
003 DK PUCANGLOR	AN	083	31,000 s/d	41,000	36,000
003 DK ROWO BULLUS LOR	AK	083	31,000 s/d	41,000	36,000
003 DK ROWO BULUS LOR	AK	083	31,000 s/d	41,000	36,000
003 DK ROWO BULUS KIDUL	AK	083	31,000 s/d	41,000	36,000
003 DK ROWO BULUS LOR	AH	085	17,000 s/d	23,000	20,000
003 DK ROWO BULUS LOR	AK	083	31,000 s/d	41,000	36,000
003 DK ROWO BULUS TENGAH	AJ	082	41,000 s/d	55,000	48,000

KLASIFIKASI DAN BESARNYA NJOP PERMUKAAN BUMI BERUPA TANAH TAHUN 2021

PROPINSI:33-JAWA TENGAH
KAB/KOTA:26-PEKALONGAN

KECAMATAN:131-KARANGDADAP
KELURAHAN:007-KEBON ROWO PUCANG

BLK NAMA JALAN	KODE KELAS		PENGGOLONGAN		KET NILAI JUAL
	ZNT	BUMI	NILAI JUAL BUMI	(Rupiah/M2)	OBJEK PAJAK BUMI
(Rupiah/M2)					
003 DK ROWO BULUSLOR	AK	083	31,000 s/d	41,000	36,000
003 JL PUCANG LOR	AM	083	31,000 s/d	41,000	36,000
003 JL PUCANG LOR	AM	083	31,000 s/d	41,000	36,000
003 JL PUCANG LOR	AN	083	31,000 s/d	41,000	36,000
003 JL PUCANGLOR	AM	083	31,000 s/d	41,000	36,000
003 JL ROWO BULUS TENGAH	AJ	082	41,000 s/d	55,000	48,000
003 JL ROWO BULUSTENGAH	AJ	082	41,000 s/d	55,000	48,000
003 JL.PUCANG LOR	AM	083	31,000 s/d	41,000	36,000
004 DARAT PUCANG KULON	AP	085	17,000 s/d	23,000	20,000
004 DK PUCANG KULON	AU	083	31,000 s/d	41,000	36,000
004 DK PUCANG TENGAH	AP	085	17,000 s/d	23,000	20,000
004 JL PRANEMAN	AQ	084	23,000 s/d	31,000	27,000
004 JL PUC ANG KULON	AU	083	31,000 s/d	41,000	36,000
004 JL PUCANG KULON	AU	083	31,000 s/d	41,000	36,000
004 SAWAH BUNTU	AO	085	17,000 s/d	23,000	20,000
004 SAWAH BUNTU	AQ	084	23,000 s/d	31,000	27,000
004 SAWAH PUCANG KULON	AP	085	17,000 s/d	23,000	20,000
005 DK BONTOTAN KAUM	AR	085	17,000 s/d	23,000	20,000
005 JL PRANEMAN	AQ	084	23,000 s/d	31,000	27,000
005 SAWAH BLOK 005	AR	085	17,000 s/d	23,000	20,000
005 SAWAH KRAMEN	AR	085	17,000 s/d	23,000	20,000
005 SAWAH PRANEMAN	AR	085	17,000 s/d	23,000	20,000
006 DARAT PUCANG KULON	AT	085	17,000 s/d	23,000	20,000
006 DK PUCANG KULON	AS	084	23,000 s/d	31,000	27,000
006 DK PUCANG TENGAH	AS	084	23,000 s/d	31,000	27,000
006 DS PEGADON	AS	084	23,000 s/d	31,000	27,000
006 JL PRANEMAN	AQ	084	23,000 s/d	31,000	27,000
006 JL PUCANG KULON	AU	083	31,000 s/d	41,000	36,000
006 SAWAH	AK	083	31,000 s/d	41,000	36,000
006 SAWAH BLOK 006	AK	083	31,000 s/d	41,000	36,000
006 SAWAH BLOK 006	AR	085	17,000 s/d	23,000	20,000
006 SAWAH PRANEMAN	AR	085	17,000 s/d	23,000	20,000
006 SAWAH PRANENAM	AR	085	17,000 s/d	23,000	20,000
007 BONTOTAN KAUM	AJ	082	41,000 s/d	55,000	48,000
007 DARAT BULUS KIDUL	AX	085	17,000 s/d	23,000	20,000
007 DARAT ROWO BULUS KIDUL	AX	085	17,000 s/d	23,000	20,000
007 DARAT ROWO BULUS KIDUL	AX	085	17,000 s/d	23,000	20,000
007 DK BONTOTAN KIDUL	AW	083	31,000 s/d	41,000	36,000
007 DK PUCANG KULON	AV	083	31,000 s/d	41,000	36,000
007 DK PUCANG TENGAH	AU	083	31,000 s/d	41,000	36,000
007 DK PUCANG TENGAH	AV	083	31,000 s/d	41,000	36,000
007 DK PUCANG TENGAH	AV	083	31,000 s/d	41,000	36,000
007 DK ROWO BULUS KIDUL	AJ	082	41,000 s/d	55,000	48,000
007 DK ROWO BULUS KIDUL	AP	085	17,000 s/d	23,000	20,000
007 DK ROWO BULUS KIDUL	AV	083	31,000 s/d	41,000	36,000
007 DK ROWO BULUS KIDUL	AW	083	31,000 s/d	41,000	36,000
007 DK ROWO BULUS KIDUL	AX	085	17,000 s/d	23,000	20,000
007 DK ROWO BULUS KIDUL3	AW	083	31,000 s/d	41,000	36,000
007 DK ROWO BULUS KIUDL	AW	083	31,000 s/d	41,000	36,000
007 DK ROWO BULUS LOR	AW	083	31,000 s/d	41,000	36,000
007 DK ROWOBULUS KIDUL	AW	083	31,000 s/d	41,000	36,000
007 JALAN DESA	AE	085	17,000 s/d	23,000	20,000

KLASIFIKASI DAN BESARNYA NJOP PERMUKAAN BUMI BERUPA TANAH TAHUN 2021

PROPINSI:33-JAWA TENGAH
KAB/KOTA:26-PEKALONGAN

KECAMATAN:131-KARANGDADAP
KELURAHAN:007-KEBON ROWO PUCANG

BLK NAMA JALAN	KODE KELAS		PENGGOLONGAN		KET NILAI JUAL
	ZNT	BUMI	NILAI JUAL BUMI	(Rupiah/M2)	OBJEK PAJAK BUMI
					(Rupiah/M2)
007 JL DK PUCANG TENGAH	AU	083	31,000 s/d	41,000	36,000
007 JL PUCANG LOR	AU	083	31,000 s/d	41,000	36,000
007 JL PUCANG TENGAH	AU	083	31,000 s/d	41,000	36,000
007 JL PUCUNG TENGAH	AV	083	31,000 s/d	41,000	36,000
007 JL ROWO BULUS KIDUL	AJ	082	41,000 s/d	55,000	48,000
007 JL ROWO BULUS KIDUL	AW	083	31,000 s/d	41,000	36,000
007 JL ROWO BULUS TENGAH	AJ	082	41,000 s/d	55,000	48,000
007 JL ROWO BULUSTENGAH	AJ	082	41,000 s/d	55,000	48,000
007 JL ROWOBULUBS KIDUL	AJ	082	41,000 s/d	55,000	48,000
007 JL. ROWO BULUS KIDUL	AJ	082	41,000 s/d	55,000	48,000
007 JL.ROWO BULUS TENGAH	AJ	082	41,000 s/d	55,000	48,000
007 PUCANG TENGAH	AU	083	31,000 s/d	41,000	36,000
007 PUCANG TENGAH	AV	083	31,000 s/d	41,000	36,000
007 ROWO BULUS KIDUL	AW	083	31,000 s/d	41,000	36,000
007 SK ROWO BULUS KIDUL	AW	083	31,000 s/d	41,000	36,000
008 DARAT KEPUELN	AH	085	17,000 s/d	23,000	20,000
008 DARAT KEPULEN	AH	085	17,000 s/d	23,000	20,000
008 DARAT KKEPULEN	AH	085	17,000 s/d	23,000	20,000
008 DK KEPULEN	AZ	084	23,000 s/d	31,000	27,000
008 DK KEPULEN	BA	084	23,000 s/d	31,000	27,000
008 DK KEPULEN KULON	AZ	084	23,000 s/d	31,000	27,000
008 JL KEPULEN KULON	AZ	084	23,000 s/d	31,000	27,000
008 JL KEBULEN KIDUL	AZ	084	23,000 s/d	31,000	27,000
008 JL KEBULEN KULON	AZ	084	23,000 s/d	31,000	27,000
008 JL KEPUELEN KULON	AZ	084	23,000 s/d	31,000	27,000
008 JL KEPULEN KIDUL	AZ	084	23,000 s/d	31,000	27,000
008 JL KEPULEN KULON	AZ	084	23,000 s/d	31,000	27,000
008 SAWAH KEPELEN KULON	AY	085	17,000 s/d	23,000	20,000
008 SAWAH KEPULEN KULON	AY	085	17,000 s/d	23,000	20,000
009 DARAT JAMBEAN KIDUL	BC	086	12,000 s/d	17,000	14,000
009 DARAT JAMBEAN LOR	AH	085	17,000 s/d	23,000	20,000
009 DK KEPULEN	BA	084	23,000 s/d	31,000	27,000
009 KEPULEN	BA	084	23,000 s/d	31,000	27,000
009 ROWOBULUS WETAN	BC	086	12,000 s/d	17,000	14,000
009 SAWAH KEPULEN WETAN	BB	085	17,000 s/d	23,000	20,000
009 SAWAH KUWUNG	BD	085	17,000 s/d	23,000	20,000
010 DK KEBULEN	BA	084	23,000 s/d	31,000	27,000
010 DK KEPULEN	BA	084	23,000 s/d	31,000	27,000
010 JL KEPULEN	BE	083	31,000 s/d	41,000	36,000
010 KEPULEN	BF	085	17,000 s/d	23,000	20,000
010 SAWAH	BA	084	23,000 s/d	31,000	27,000
010 SAWAH JL KEPULEN	BE	083	31,000 s/d	41,000	36,000
010 SAWAH KEPUELN KIDUL	BF	085	17,000 s/d	23,000	20,000
010 SAWAH KEPULEN	BE	083	31,000 s/d	41,000	36,000
010 SAWAH KEPULEN	BF	085	17,000 s/d	23,000	20,000
010 SAWAH KEPULEN KIDUL	BE	083	31,000 s/d	41,000	36,000
010 SAWAH KEPULEN KIDUL	BF	085	17,000 s/d	23,000	20,000
010 TEGALSARI	BF	085	17,000 s/d	23,000	20,000
011 DARAT TEGAL SARI	BH	085	17,000 s/d	23,000	20,000
011 DARAT TEGALSARI	BH	085	17,000 s/d	23,000	20,000
011 DARAT TEGALSURUH	BH	085	17,000 s/d	23,000	20,000
011 DK TEGAL SARI	BJ	083	31,000 s/d	41,000	36,000

KLASIFIKASI DAN BESARNYA NJOP PERMUKAAN BUMI BERUPA TANAH TAHUN 2021

PROPINSI:33-JAWA TENGAH
KAB/KOTA:26-PEKALONGAN

KECAMATAN:131-KARANGDADAP
KELURAHAN:007-KEBON ROWO PUCANG

BLK NAMA JALAN	KODE KELAS		PENGGOLONGAN		KET NILAI JUAL
	ZNT	BUMI	NILAI JUAL BUMI	(Rupiah/M2)	OBJEK PAJAK BUMI
					(Rupiah/M2)
011 DK TEGALSARI	BJ	083	31,000 s/d	41,000	36,000
011 JL RAYA KARANGDADAP	BG	081	55,000 s/d	73,000	64,000
011 JL DESA	BJ	083	31,000 s/d	41,000	36,000
011 JL KEPULEN KULON	AZ	084	23,000 s/d	31,000	27,000
011 JL RAYA KARANG DADAP	BG	081	55,000 s/d	73,000	64,000
011 JL RAYA KARANG DADAPA	BG	081	55,000 s/d	73,000	64,000
011 JL RAYA KARANGADAP	BG	081	55,000 s/d	73,000	64,000
011 JL RAYA KARANGDADAP	BG	081	55,000 s/d	73,000	64,000
011 JL TEGAL SARI	BI	083	31,000 s/d	41,000	36,000
011 JL TEGAL SARI	BL	084	23,000 s/d	31,000	27,000
011 JL TEGALSARI	BI	083	31,000 s/d	41,000	36,000
011 KEBONROWOPUCANG	BL	084	23,000 s/d	31,000	27,000
011 SAWAH LAPANGAN	BK	085	17,000 s/d	23,000	20,000
011 SAWAH TEGAKSARI	BH	085	17,000 s/d	23,000	20,000
011 SAWAH TEGAL SARI	BH	085	17,000 s/d	23,000	20,000
011 SAWAH TEGALSARI	BH	085	17,000 s/d	23,000	20,000
011 TEGALSARI	BI	083	31,000 s/d	41,000	36,000
012 3DK PUCANG TENGAH	AU	083	31,000 s/d	41,000	36,000
012 BONTOTAN JRAKAH	BM	083	31,000 s/d	41,000	36,000
012 BONTOTAN KAUM	AU	083	31,000 s/d	41,000	36,000
012 BONTOTAN KIDUL	BN	085	17,000 s/d	23,000	20,000
012 DARAT JRAKAH	BM	083	31,000 s/d	41,000	36,000
012 DARAT JRAKAH	BN	085	17,000 s/d	23,000	20,000
012 DK PUCANG TENGAH	AV	083	31,000 s/d	41,000	36,000
012 DK AKUM	BM	083	31,000 s/d	41,000	36,000
012 DK BONTOTAN	BO	083	31,000 s/d	41,000	36,000
012 DK BONTOTAN	BP	085	17,000 s/d	23,000	20,000
012 DK BONTOTAN	BQ	082	41,000 s/d	55,000	48,000
012 DK BONTOTAN KAUM	BO	083	31,000 s/d	41,000	36,000
012 DK BONTOTAN KIDUL	BO	083	31,000 s/d	41,000	36,000
012 DK KAUM	BM	083	31,000 s/d	41,000	36,000
012 DK PUCANG TENGAH	AU	083	31,000 s/d	41,000	36,000
012 DK PUCANG TENGAH	AV	083	31,000 s/d	41,000	36,000
012 DK PUCANG TENGAH	BM	083	31,000 s/d	41,000	36,000
012 JL BONTOTAN	BQ	082	41,000 s/d	55,000	48,000
012 JL AKUM	AU	083	31,000 s/d	41,000	36,000
012 JL BONTOTAN	BO	083	31,000 s/d	41,000	36,000
012 JL BONTOTAN	BQ	082	41,000 s/d	55,000	48,000
012 JL BONTOTAN	BR	084	23,000 s/d	31,000	27,000
012 JL KAUM	AU	083	31,000 s/d	41,000	36,000
012 JL KEBON	BP	085	17,000 s/d	23,000	20,000
012 JL PUCANG TENAGH	AU	083	31,000 s/d	41,000	36,000
012 JL PUCANG TENGAH	AU	083	31,000 s/d	41,000	36,000
012 JL PUCANG TENGAH	AV	083	31,000 s/d	41,000	36,000
012 JL PUCANG WETAN	AU	083	31,000 s/d	41,000	36,000
012 JL ROWO BULUS KIDUL	AJ	082	41,000 s/d	55,000	48,000
012 JL.PUCANG TENGAH	AU	083	31,000 s/d	41,000	36,000
012 KEBONROWOPUCANG	BM	083	31,000 s/d	41,000	36,000
012 SAWAH BONTOTAN	BP	085	17,000 s/d	23,000	20,000
013 AWAH JRAKAH	BS	085	17,000 s/d	23,000	20,000
013 BONTOTAN KIDUL	BR	084	23,000 s/d	31,000	27,000
013 DK BONTOTAN	BO	083	31,000 s/d	41,000	36,000

KLASIFIKASI DAN BESARNYA NJOP PERMUKAAN BUMI BERUPA TANAH TAHUN 2021

PROPINSI:33-JAWA TENGAH
KAB/KOTA:26-PEKALONGAN

KECAMATAN:131-KARANGDADAP
KELURAHAN:007-KEBON ROWO PUCANG

BLK NAMA JALAN	KODE KELAS		PENGGOLONGAN		KET NILAI JUAL
	ZNT	BUMI	NILAI JUAL BUMI	(Rupiah/M2)	OBJEK PAJAK BUMI
					(Rupiah/M2)
013 DK BONTOTAN	BQ	082	41,000 s/d	55,000	48,000
013 DK BONTOTAN	BR	084	23,000 s/d	31,000	27,000
013 DK BONTOTAN L	BO	083	31,000 s/d	41,000	36,000
013 DK TEGAK SARI	BI	083	31,000 s/d	41,000	36,000
013 DK TEGAL SARI	BI	083	31,000 s/d	41,000	36,000
013 DK TEGAL SARI	BJ	083	31,000 s/d	41,000	36,000
013 DK TEGALSARI	BI	083	31,000 s/d	41,000	36,000
013 DK TEGALSARI	BJ	083	31,000 s/d	41,000	36,000
013 DK TEGALSATI	BI	083	31,000 s/d	41,000	36,000
013 DK TEGALSATI	BJ	083	31,000 s/d	41,000	36,000
013 JL BONTOTAN	BQ	082	41,000 s/d	55,000	48,000
013 JL BONTOTAN	BR	084	23,000 s/d	31,000	27,000
013 JL BONTOTAN KIDUL	BQ	082	41,000 s/d	55,000	48,000
013 JL RAYA	BW	083	31,000 s/d	41,000	36,000
013 JL RAYA KADANGDADAP	BW	083	31,000 s/d	41,000	36,000
013 JL RAYA KARANG DADAP	BW	083	31,000 s/d	41,000	36,000
013 JL RAYA KARANGDADAP	BG	081	55,000 s/d	73,000	64,000
013 JL RAYA KARANGDADAP	BW	083	31,000 s/d	41,000	36,000
013 JL RAYA KARANGDADAP BLOK 013	BW	083	31,000 s/d	41,000	36,000
013 JL RAYA KARANGDADAP BLOK 13	BW	083	31,000 s/d	41,000	36,000
013 JL RAYA PEKALONGAN	BW	083	31,000 s/d	41,000	36,000
013 JL TEGAL SARI	BI	083	31,000 s/d	41,000	36,000
013 JL TEGALSARI	BI	083	31,000 s/d	41,000	36,000
013 JL TEGALSARI	BL	084	23,000 s/d	31,000	27,000
013 JLARI	BI	083	31,000 s/d	41,000	36,000
013 SAWAH JRAKAH	BS	085	17,000 s/d	23,000	20,000
013 SAWAH TEGALSARI KULON	BS	085	17,000 s/d	23,000	20,000
013 SAWAH TEGKLSARI KULON	BS	085	17,000 s/d	23,000	20,000
014 DARAT KEBON ROWOPUCANG	BU	083	31,000 s/d	41,000	36,000
014 DK BONTOTAN	BV	082	41,000 s/d	55,000	48,000
014 DK BONTOTAN DUKUH	BU	083	31,000 s/d	41,000	36,000
014 DK BONTOTAN DUKUH	BU	083	31,000 s/d	41,000	36,000
014 DK BONTOTAN DUKUH	BV	082	41,000 s/d	55,000	48,000
014 DK BONTOTAN KIDUL	BU	083	31,000 s/d	41,000	36,000
014 DK BONTOTAN NDUKUH	BU	083	31,000 s/d	41,000	36,000
014 JL BONTOTAN	BU	083	31,000 s/d	41,000	36,000
014 JL BONTOTAN DUKUH	BV	082	41,000 s/d	55,000	48,000
014 JL BONTOTANDUKUH	BV	082	41,000 s/d	55,000	48,000
014 JL DESA	BG	081	55,000 s/d	73,000	64,000
014 JL RAYA	BG	081	55,000 s/d	73,000	64,000
014 JL RAYA KARANGDADAP	BG	081	55,000 s/d	73,000	64,000
014 JL RAYA KEBONROWOPUCANG	BG	081	55,000 s/d	73,000	64,000
014 JL.RAYA KARANGDADAP	BG	081	55,000 s/d	73,000	64,000
014 SAWAH BONTOTAN DUKUH	BG	081	55,000 s/d	73,000	64,000
014 SAWAH BONTOTAN DUKUH	BT	085	17,000 s/d	23,000	20,000
014 SAWAHBONTOTAN DUKUH	BT	085	17,000 s/d	23,000	20,000

KLASIFIKASI DAN BESARNYA NJOP PERMUKAAN BUMI BERUPA TANAH TAHUN 2021

PROPINSI:33-JAWA TENGAH
KAB/KOTA:26-PEKALONGAN

KECAMATAN:131-KARANGDADAP
KELURAHAN:008-PANGKAH

BLK NAMA JALAN	KODE ZNT	KELAS BUMI	PENGGOLONGAN NILAI JUAL BUMI (Rupiah/M2)	KET NILAI JUAL OBJEK PAJAK BUMI (Rupiah/M2)
001 DARAT KEBON DALEM	AD	085	17,000 s/d 23,000	20,000
001 DARAT KEBONDALEM	AD	085	17,000 s/d 23,000	20,000
001 DK KEBON DALEM	AC	083	31,000 s/d 41,000	36,000
001 DK KEBON DALEM	AD	085	17,000 s/d 23,000	20,000
001 DK KEBONDALEM	AC	083	31,000 s/d 41,000	36,000
001 DK.KEBON DALEM	AC	083	31,000 s/d 41,000	36,000
001 DK.KEBON DALRM	AC	083	31,000 s/d 41,000	36,000
001 DUKUH KEBON DALEM	AC	083	31,000 s/d 41,000	36,000
001 JL.POROS	AA	084	23,000 s/d 31,000	27,000
001 KEBON DALEM	AC	083	31,000 s/d 41,000	36,000
001 KEBONDALEM	AC	083	31,000 s/d 41,000	36,000
001 KEBONDALEM	AD	085	17,000 s/d 23,000	20,000
001 SAWAH KEBON DALEM	AB	085	17,000 s/d 23,000	20,000
002 DARAT MPULO	AE	085	17,000 s/d 23,000	20,000
002 DARAT PENTHOL	AF	084	23,000 s/d 31,000	27,000
002 DARAT PENTHOL WETAN	AE	085	17,000 s/d 23,000	20,000
002 DARAT SLIBAN	AE	085	17,000 s/d 23,000	20,000
002 DART MPULO	AE	085	17,000 s/d 23,000	20,000
002 DK KEBONDALEM PANGKAH	AJ	084	23,000 s/d 31,000	27,000
002 DK PENTHOL	AF	084	23,000 s/d 31,000	27,000
002 DK PENTHOL	AG	083	31,000 s/d 41,000	36,000
002 DK PENTHOL	AH	082	41,000 s/d 55,000	48,000
002 DK PPENTHOL	AG	083	31,000 s/d 41,000	36,000
002 DK SLIBAN	AI	082	41,000 s/d 55,000	48,000
002 DK. SLIBAN	AI	082	41,000 s/d 55,000	48,000
002 JL PANGKAH - KEBONDALEM	AJ	084	23,000 s/d 31,000	27,000
002 PANGKAH - KEBON DALEM	AJ	084	23,000 s/d 31,000	27,000
002 PANGKAH - KEBONDALEM	AJ	084	23,000 s/d 31,000	27,000
002 PANGKAH KEBON DALEM	AJ	084	23,000 s/d 31,000	27,000
002 PANGKAH KEBONDALEM	AJ	084	23,000 s/d 31,000	27,000
002 PANGKAH- KEBONDALEM	AJ	084	23,000 s/d 31,000	27,000
002 PENTHOL	AG	083	31,000 s/d 41,000	36,000
002 PENTHOL	AH	082	41,000 s/d 55,000	48,000
002 PENTHOL	AI	082	41,000 s/d 55,000	48,000
002 SLIBAN	AI	082	41,000 s/d 55,000	48,000
003 JL RAYA KARANG DADAP	AL	080	73,000 s/d 91,000	82,000
003 PANGKAH - KEBON DALEM	AJ	084	23,000 s/d 31,000	27,000
003 PANGKAH - KEBONDALEM	AJ	084	23,000 s/d 31,000	27,000
003 POROS	AA	084	23,000 s/d 31,000	27,000
003 SAWAH BLOK BENGKOK	AA	084	23,000 s/d 31,000	27,000
003 SAWAH BLOK BENGKOK	AK	084	23,000 s/d 31,000	27,000
003 SAWAH PANGKAH	AK	084	23,000 s/d 31,000	27,000
004 DARAT LEBOK	AR	084	23,000 s/d 31,000	27,000
004 DARAT LEDOK	AR	084	23,000 s/d 31,000	27,000
004 DARAT LEDON	AR	084	23,000 s/d 31,000	27,000
004 DARAT PANGKAH	AL	080	73,000 s/d 91,000	82,000
004 DARAT PANGKAH	AQ	084	23,000 s/d 31,000	27,000
004 DARAT PANGKAH	AS	084	23,000 s/d 31,000	27,000
004 DARAT SLIBAN	AQ	084	23,000 s/d 31,000	27,000
004 DARAT SLIBAN	AR	084	23,000 s/d 31,000	27,000
004 DART SLIBAN	AQ	084	23,000 s/d 31,000	27,000

KLASIFIKASI DAN BESARNYA NJOP PERMUKAAN BUMI BERUPA TANAH TAHUN 2021

PROPINSI:33-JAWA TENGAH
KAB/KOTA:26-PEKALONGAN

KECAMATAN:131-KARANGDADAP
KELURAHAN:008-PANGKAH

BLK NAMA JALAN	KODE KELAS		PENGGOLONGAN		KET NILAI JUAL
	ZNT	BUMI	NILAI JUAL BUMI	(Rupiah/M2)	OBJEK PAJAK BUMI
					(Rupiah/M2)
004 DK PANGKAH	AL	080	73,000 s/d	91,000	82,000
004 DK PANGKAH	AN	083	31,000 s/d	41,000	36,000
004 DK PANGKAH	AO	082	41,000 s/d	55,000	48,000
004 DK PANGKAH	AP	083	31,000 s/d	41,000	36,000
004 DK SLIBAN	AI	082	41,000 s/d	55,000	48,000
004 DK SLIBAN	AN	083	31,000 s/d	41,000	36,000
004 DK SLIBAN	AQ	084	23,000 s/d	31,000	27,000
004 DUKUH PANGKAH	AO	082	41,000 s/d	55,000	48,000
004 DUKUH PANGKAH	AP	083	31,000 s/d	41,000	36,000
004 JL DESA	AO	082	41,000 s/d	55,000	48,000
004 JL DESA	AP	083	31,000 s/d	41,000	36,000
004 JL RAYA KARANG DADAP	AL	080	73,000 s/d	91,000	82,000
004 KP RT	AQ	084	23,000 s/d	31,000	27,000
004 PANGKAH	AL	080	73,000 s/d	91,000	82,000
004 PANGKAH	AN	083	31,000 s/d	41,000	36,000
004 PANGKAH	AO	082	41,000 s/d	55,000	48,000
004 PANGKAH	AP	083	31,000 s/d	41,000	36,000
004 PANGKAH	AS	084	23,000 s/d	31,000	27,000
004 PANGKAH - KEBON DALEM	AJ	084	23,000 s/d	31,000	27,000
004 PANGKAH - KEBON DALEM	AM	081	55,000 s/d	73,000	64,000
004 PANGKAH KEBONDALEM	AJ	084	23,000 s/d	31,000	27,000
004 RAYA KARANG DADAP	AL	080	73,000 s/d	91,000	82,000
004 SAWAH NGGORO	AT	085	17,000 s/d	23,000	20,000
004 SAWAH PANGKAH	AT	085	17,000 s/d	23,000	20,000
004 SLIBAN	AI	082	41,000 s/d	55,000	48,000
004 SLIBAN	AN	083	31,000 s/d	41,000	36,000
005 DARAT BENGKOK	AU	084	23,000 s/d	31,000	27,000
005 DARAT PENGKOK	AU	084	23,000 s/d	31,000	27,000
005 JL RAYA KARANG DADAP	AL	080	73,000 s/d	91,000	82,000
005 SAWAH PANGKAH	AU	084	23,000 s/d	31,000	27,000
006 DK LEBANGAN	AV	083	31,000 s/d	41,000	36,000
006 DK LEMBANGAN	AV	083	31,000 s/d	41,000	36,000
006 DK LEMBANGAN	AV	083	31,000 s/d	41,000	36,000
006 DK. LEMBANGAN	AW	085	17,000 s/d	23,000	20,000
006 LEMBANGAN	AV	083	31,000 s/d	41,000	36,000
006 SAWAH DEPOK	AW	085	17,000 s/d	23,000	20,000

KLASIFIKASI DAN BESARNYA NJOP PERMUKAAN BUMI BERUPA TANAH TAHUN 2021

PROPINSI:33-JAWA TENGAH
KAB/KOTA:26-PEKALONGAN

KECAMATAN:131-KARANGDADAP
KELURAHAN:009-KARANGDADAP

BLK NAMA JALAN	KODE KELAS		PENGGOLONGAN		KET NILAI JUAL
	ZNT	BUMI	NILAI JUAL BUMI	(Rupiah/M2)	OBJEK PAJAK BUMI
(Rupiah/M2)					
001 DARAT KARANGANYAR LOR	AA	085	17,000 s/d	23,000	20,000
001 DARAT KARANGANYAR LOR	AB	080	73,000 s/d	91,000	82,000
001 DS KARANGDADAP	AC	083	31,000 s/d	41,000	36,000
001 DUKUH KARANGANYAR LOR	AA	085	17,000 s/d	23,000	20,000
001 JL RAYA KARANGDADAP	AB	080	73,000 s/d	91,000	82,000
001 JL RAYA KARANGDADAP	AC	083	31,000 s/d	41,000	36,000
001 JL.RAYA KARANGDADAP	AB	080	73,000 s/d	91,000	82,000
001 KARANGDADAP	AC	083	31,000 s/d	41,000	36,000
001 L RAYA KARANGDADAP	AC	083	31,000 s/d	41,000	36,000
001 SAWAH KARANGANYAR LOR	AA	085	17,000 s/d	23,000	20,000
002 DARAT KARANGANYAR LOR	AB	080	73,000 s/d	91,000	82,000
002 DARAT KARANGANYAR LOR	AD	085	17,000 s/d	23,000	20,000
002 DARAT KARANGDADAP LOR	AD	085	17,000 s/d	23,000	20,000
002 JL DK KARANGANYAR LOR	AF	084	23,000 s/d	31,000	27,000
002 JL KARANGANYAR LOR	AB	080	73,000 s/d	91,000	82,000
002 JL KARANGANYAR LOR	AE	081	55,000 s/d	73,000	64,000
002 JL KARANGANYAR LOR	AF	084	23,000 s/d	31,000	27,000
002 JL RAYA KARANGANYAR	AB	080	73,000 s/d	91,000	82,000
002 JL RAYA KARANGDADAP	AB	080	73,000 s/d	91,000	82,000
002 JL RAYA KARANGDADAP	AC	083	31,000 s/d	41,000	36,000
002 SAWAH KARANGANYAR LOR	AD	085	17,000 s/d	23,000	20,000
003 DAART WELAHAN	AH	085	17,000 s/d	23,000	20,000
003 DARAT BENDO	AH	085	17,000 s/d	23,000	20,000
003 DARAT KEDAWUNG	AG	085	17,000 s/d	23,000	20,000
003 DARAT KEDAWUNG	AH	085	17,000 s/d	23,000	20,000
003 DARAT KEDAWUNG	AI	082	41,000 s/d	55,000	48,000
003 DARAT WELAHAN	AG	085	17,000 s/d	23,000	20,000
003 DARAT WELAHAN	AH	085	17,000 s/d	23,000	20,000
003 DARAT WELAHAN	AJ	083	31,000 s/d	41,000	36,000
003 DK KEDAWUNG	AI	082	41,000 s/d	55,000	48,000
003 DK KEDAWUNG	AJ	083	31,000 s/d	41,000	36,000
003 DK WELAHAN	AG	085	17,000 s/d	23,000	20,000
003 DK WELAHAN	AH	085	17,000 s/d	23,000	20,000
003 DK WELAHAN	AJ	083	31,000 s/d	41,000	36,000
003 JL DK WELAHAN	AJ	083	31,000 s/d	41,000	36,000
003 JL RT	AG	085	17,000 s/d	23,000	20,000
003 KARANGDADAP	AJ	083	31,000 s/d	41,000	36,000
003 SAWAH BALONGAN	AG	085	17,000 s/d	23,000	20,000
003 SAWAH BENDO	AG	085	17,000 s/d	23,000	20,000
003 SAWAH BLEDO	AG	085	17,000 s/d	23,000	20,000
003 SAWAH BLEDU	AG	085	17,000 s/d	23,000	20,000
003 SAWAH WELAHAN	AG	085	17,000 s/d	23,000	20,000
003 SAWAH WELAHAN	AH	085	17,000 s/d	23,000	20,000
003 SAWAH WELAHAN LOR	AG	085	17,000 s/d	23,000	20,000
003 SAWAH WELAHAN LOR	AH	085	17,000 s/d	23,000	20,000
003 SAWAH WELAHAN LOR	AJ	083	31,000 s/d	41,000	36,000
004 DARAT GUMELAR	AH	085	17,000 s/d	23,000	20,000
004 DARAT GUMELAR	AH	085	17,000 s/d	23,000	20,000
004 DARAT KEDAWUNG	AH	085	17,000 s/d	23,000	20,000
004 DARAT KEDAWUNG	AJ	083	31,000 s/d	41,000	36,000
004 DARAT WELAHAN	AH	085	17,000 s/d	23,000	20,000
004 DK GUMELAR	AJ	083	31,000 s/d	41,000	36,000

KLASIFIKASI DAN BESARNYA NJOP PERMUKAAN BUMI BERUPA TANAH TAHUN 2021

PROPINSI:33-JAWA TENGAH
KAB/KOTA:26-PEKALONGAN

KECAMATAN:131-KARANGDADAP
KELURAHAN:009-KARANGDADAP

BLK NAMA JALAN	KODE KELAS		PENGGOLONGAN		KET NILAI JUAL
	ZNT	BUMI	NILAI JUAL BUMI	(Rupiah/M2)	OBJEK PAJAK BUMI
					(Rupiah/M2)
004 DK KEADAWUNG	AJ	083	31,000 s/d	41,000	36,000
004 DK KEDAWUNG	AJ	083	31,000 s/d	41,000	36,000
004 DK WELAHAN	AJ	083	31,000 s/d	41,000	36,000
004 JL KEDAWUNG	AI	082	41,000 s/d	55,000	48,000
004 JL KEDAWUNG	AI	082	41,000 s/d	55,000	48,000
004 JL KEDAWUNG	AK	083	31,000 s/d	41,000	36,000
004 JL KEDAWUNG	AI	082	41,000 s/d	55,000	48,000
004 SAWAH GUMELAR	AL	084	23,000 s/d	31,000	27,000
004 SAWAH KEDAWUNG	AL	084	23,000 s/d	31,000	27,000
004 SAWH GUMELAR	AL	084	23,000 s/d	31,000	27,000
005 DARAT GUMELAR	AH	085	17,000 s/d	23,000	20,000
005 DARAT GUMELAR	AM	083	31,000 s/d	41,000	36,000
005 DARAT GUNTUR LOR	AH	085	17,000 s/d	23,000	20,000
005 DK GUMELAR	AM	083	31,000 s/d	41,000	36,000
005 DK GUNTUR LOR	AO	083	31,000 s/d	41,000	36,000
005 DUKUH GUNTUR LOR	AO	083	31,000 s/d	41,000	36,000
005 JL GUNTUR TENGAH	AP	082	41,000 s/d	55,000	48,000
005 JL GUNTURTENGAH	AP	082	41,000 s/d	55,000	48,000
005 SAWAH GUMELAR	AN	084	23,000 s/d	31,000	27,000
006 DARAT KARANGDADAP	AR	085	17,000 s/d	23,000	20,000
006 DARAT KEDUNGADAP	AR	085	17,000 s/d	23,000	20,000
006 DARAT SUWUNG	AR	085	17,000 s/d	23,000	20,000
006 DARAT SUWUNGI	AR	085	17,000 s/d	23,000	20,000
006 DK GUNTUR DADAP	AS	084	23,000 s/d	31,000	27,000
006 DK GUNTUR KIDUL	AQ	083	31,000 s/d	41,000	36,000
006 DK KEDAWUNGADAP	AS	084	23,000 s/d	31,000	27,000
006 DK KEDUNDADAP	AS	084	23,000 s/d	31,000	27,000
006 DK KEDUNG DADAP	AS	084	23,000 s/d	31,000	27,000
006 DK KEDUNGADAP	AR	085	17,000 s/d	23,000	20,000
006 DK KEDUNGADAP	AS	084	23,000 s/d	31,000	27,000
006 JL DUKUH	AS	084	23,000 s/d	31,000	27,000
006 JL GUNTUR KIDUL	AQ	083	31,000 s/d	41,000	36,000
006 JL GUNTUR TENGAH	AP	082	41,000 s/d	55,000	48,000
006 SAWAH KEDUNGADAP	AR	085	17,000 s/d	23,000	20,000
007 JL KARANGANYAR LOR	AF	084	23,000 s/d	31,000	27,000
007 SAWAH JOHO	AV	085	17,000 s/d	23,000	20,000
007 SAWAH PULE	AV	085	17,000 s/d	23,000	20,000
007 SAWAH RENGAS	AV	085	17,000 s/d	23,000	20,000
007 SAWH RENGAS	AV	085	17,000 s/d	23,000	20,000
008 DARAT GUNTUR KIDUL	AU	085	17,000 s/d	23,000	20,000
008 DARAT GUMELAR	AU	085	17,000 s/d	23,000	20,000
008 DARAT GUNTUR KIDUL	AU	085	17,000 s/d	23,000	20,000
008 DARAT GUNTUR TENGAH	AU	085	17,000 s/d	23,000	20,000
008 DARATGNTUR KIDUL	AU	085	17,000 s/d	23,000	20,000
008 DK GUNTUR KIDUL	AQ	083	31,000 s/d	41,000	36,000
008 DK GUNTUR KIDUL	AU	085	17,000 s/d	23,000	20,000
008 DK KEDAWUNG	AU	085	17,000 s/d	23,000	20,000
008 DUKUH GUNTUR KIDUL	AQ	083	31,000 s/d	41,000	36,000
008 JL GUNTUR TENGAH	AP	082	41,000 s/d	55,000	48,000
008 JL KEDAWUNG	AI	082	41,000 s/d	55,000	48,000
008 JL KEDAWUNG	AK	083	31,000 s/d	41,000	36,000
008 JL KEDAWUNG	AU	085	17,000 s/d	23,000	20,000

KLASIFIKASI DAN BESARNYA NJOP PERMUKAAN BUMI BERUPA TANAH TAHUN 2021

PROPINSI:33-JAWA TENGAH
KAB/KOTA:26-PEKALONGAN

KECAMATAN:131-KARANGDADAP
KELURAHAN:009-KARANGDADAP

BLK NAMA JALAN	KODE ZNT	KELAS BUMI	PENGGOLONGAN NILAI JUAL BUMI (Rupiah/M2)	KET OBJEK PAJAK BUMI (Rupiah/M2)	NILAI JUAL
008 SAWAH KEDUNG CELENG	AT	085	17,000 s/d	23,000	20,000
008 SAWAH BLIMBING	AU	085	17,000 s/d	23,000	20,000
008 SAWAH KEDANG CELENG	AT	085	17,000 s/d	23,000	20,000
008 SAWAH KEDAWUNG	AU	085	17,000 s/d	23,000	20,000
008 SAWAH KEDUNG CELENG	AT	085	17,000 s/d	23,000	20,000
008 SAWAH KEDUNGCELENG	AT	085	17,000 s/d	23,000	20,000
008 SAWAH KEDUNGDADAP	AU	085	17,000 s/d	23,000	20,000
008 SAWAH RANDU	AU	085	17,000 s/d	23,000	20,000
008 SAWAH SIRANDU	AU	085	17,000 s/d	23,000	20,000
009 DAKAT KARANGANYAR KIDUL	AZ	084	23,000 s/d	31,000	27,000
009 DARAT KARANGANYAR KIDUL	AZ	084	23,000 s/d	31,000	27,000
009 DARAT KARANGANTAR LOR	AW	084	23,000 s/d	31,000	27,000
009 DARAT KARANGANYAR KIDUL	AW	084	23,000 s/d	31,000	27,000
009 DARAT KARANGANYAR KIDUL	AZ	084	23,000 s/d	31,000	27,000
009 DARAT KARANGANYAR KIDUL	BA	083	31,000 s/d	41,000	36,000
009 DARAT KARANGANYAR LOR	AB	080	73,000 s/d	91,000	82,000
009 DARAT KARANGANYAR LOR	AW	084	23,000 s/d	31,000	27,000
009 DARAT KARANGANYAR LOR	AZ	084	23,000 s/d	31,000	27,000
009 DARAT KARANGANYAR LRO	AW	084	23,000 s/d	31,000	27,000
009 DK KARANGANAYAR LOR	AX	082	41,000 s/d	55,000	48,000
009 DK KARANGANYAR LOR	AX	082	41,000 s/d	55,000	48,000
009 DK KARANGANYAR KIDUL	AZ	084	23,000 s/d	31,000	27,000
009 DK KARANGANYAR KIDUL	BA	083	31,000 s/d	41,000	36,000
009 DK KARANGANYAR LOR	AW	084	23,000 s/d	31,000	27,000
009 DK KARANGANYAR LOR	AX	082	41,000 s/d	55,000	48,000
009 DK KARANGANYAR LOR	BA	083	31,000 s/d	41,000	36,000
009 DK KARANGANYAR LOR3	AX	082	41,000 s/d	55,000	48,000
009 DUKUH KARANGANYAR KIDUL	AX	082	41,000 s/d	55,000	48,000
009 DUKUH KARANGANYAR KIDUL	BA	083	31,000 s/d	41,000	36,000
009 DUKUH KARANGANYAR LOR	AX	082	41,000 s/d	55,000	48,000
009 JL KARANGANYAR LOR	AE	081	55,000 s/d	73,000	64,000
009 JL KARANGANYAR LOR	AX	082	41,000 s/d	55,000	48,000
009 JL RAYA KARANGANYAR LOR	AB	080	73,000 s/d	91,000	82,000
009 JL RAYA KARANGDADAP	AB	080	73,000 s/d	91,000	82,000
009 JL RAYA KARANGDADAP	BB	083	31,000 s/d	41,000	36,000
009 KARANGDADAP	BA	083	31,000 s/d	41,000	36,000
010 DARAT KARANGANYAR LOR	AW	084	23,000 s/d	31,000	27,000
010 DARAT KARANGANYAR LOR	AX	082	41,000 s/d	55,000	48,000
010 DK KARANGANYAR LOR	AX	082	41,000 s/d	55,000	48,000
010 DK KARANGANYRR LOR	AX	082	41,000 s/d	55,000	48,000
010 DUKUH KARANGANYAR LOR	AX	082	41,000 s/d	55,000	48,000
010 JL KARANGANYAR LOR	AE	081	55,000 s/d	73,000	64,000
010 JL KARANGANYAR LOR	AE	081	55,000 s/d	73,000	64,000
010 JL KARANGANYAR LOR	AX	082	41,000 s/d	55,000	48,000
010 JL RAYA KARANGANYAR LOR	AB	080	73,000 s/d	91,000	82,000
010 JL RAYA KARANGDADAP	AB	080	73,000 s/d	91,000	82,000
010 KARANGANYAR LOR	AX	082	41,000 s/d	55,000	48,000
010 KARANGDADAP	AX	082	41,000 s/d	55,000	48,000
011 JL RAYA KARANGDADAP	AB	080	73,000 s/d	91,000	82,000
011 JL RAYA KARANGDADAP	BB	083	31,000 s/d	41,000	36,000
011 JL RAYA KARANGDADAP	AB	080	73,000 s/d	91,000	82,000
011 JL RAYA KARANGDADAP	BB	083	31,000 s/d	41,000	36,000

KLASIFIKASI DAN BESARNYA NJOP PERMUKAAN BUMI BERUPA TANAH TAHUN 2021

PROPINSI:33-JAWA TENGAH
KAB/KOTA:26-PEKALONGAN

KECAMATAN:131-KARANGDADAP
KELURAHAN:009-KARANGDADAP

BLK NAMA JALAN	KODE KELAS		PENGGOLONGAN		KET NILAI JUAL
	ZNT	BUMI	NILAI JUAL BUMI	(Rupiah/M2)	OBJEK PAJAK BUMI
(Rupiah/M2)					
011 JL RAYA KARANGANYAR	AB	080	73,000 s/d	91,000	82,000
011 JL RAYA KARANGDADAP	BB	083	31,000 s/d	41,000	36,000
011 JL RAYA KARANGDADAP	AB	080	73,000 s/d	91,000	82,000
011 JL RAYA KARANGDADAP	BB	083	31,000 s/d	41,000	36,000
011 JL.RAYA KARANGDADAP	BB	083	31,000 s/d	41,000	36,000
011 SAWAH JIPANGAN	AC	083	31,000 s/d	41,000	36,000
011 SAWAH JIPANGAN	BC	084	23,000 s/d	31,000	27,000
012 DARAT JIPANGAN KULON	BE	084	23,000 s/d	31,000	27,000
012 DARAT KARANGANYAR KIDUL	BA	083	31,000 s/d	41,000	36,000
012 DARAT KARANGANYAR KIDUL	BE	084	23,000 s/d	31,000	27,000
012 DK JIPANGAN KULON	BD	083	31,000 s/d	41,000	36,000
012 DK JIPANGAN KULON	BE	084	23,000 s/d	31,000	27,000
012 DK JIPANGAN WETAN	BE	084	23,000 s/d	31,000	27,000
012 DK KARANGANYAR KIDUL	BA	083	31,000 s/d	41,000	36,000
012 DK KARANGANYAR LOR	BA	083	31,000 s/d	41,000	36,000
012 DUKUH JIPANGAN KULON	BD	083	31,000 s/d	41,000	36,000
012 DUKUH KARANGANYAR KIDUL	BA	083	31,000 s/d	41,000	36,000
012 JL KARANGANYAR KIDUL	BA	083	31,000 s/d	41,000	36,000
012 JL RAYA KARANGDADAP	AB	080	73,000 s/d	91,000	82,000
012 JL RAYA KARANGDADAP	BB	083	31,000 s/d	41,000	36,000
012 JL RAYA KARANGDADAP	BD	083	31,000 s/d	41,000	36,000
012 KARANGANYAR KIDUL	BA	083	31,000 s/d	41,000	36,000
012 SAWAH JIPANGAN	BE	084	23,000 s/d	31,000	27,000
012 SAWAH JIPANGAN KULON	BE	084	23,000 s/d	31,000	27,000
012 SAWAH KARANGANYAR KIDUL	BE	084	23,000 s/d	31,000	27,000
012 SIATUN NADIRIN	BD	083	31,000 s/d	41,000	36,000
013 SAWAH ANTINGAN	BF	085	17,000 s/d	23,000	20,000
013 SAWAH JIPANGAN	BF	085	17,000 s/d	23,000	20,000
013 SAWAH JIPANGAN WETAN	BF	085	17,000 s/d	23,000	20,000
013 SAWAH PANGAN WETAN	BF	085	17,000 s/d	23,000	20,000
014 DARAT JIPANGAN	BH	083	31,000 s/d	41,000	36,000
014 DARAT JIPANGAN WETAN	BG	085	17,000 s/d	23,000	20,000
014 DK JIPANGAN	BG	085	17,000 s/d	23,000	20,000
014 DK JIPANGAN	BH	083	31,000 s/d	41,000	36,000
014 DK JIPANGAN WETAN	BG	085	17,000 s/d	23,000	20,000
014 DK JIPANGAN WETAN	BH	083	31,000 s/d	41,000	36,000
014 DUKUH JIPANGAN WETAN	BH	083	31,000 s/d	41,000	36,000
014 SAWAH JIPANGAN	BG	085	17,000 s/d	23,000	20,000
014 SAWAH JIPANGAN WETAN	BG	085	17,000 s/d	23,000	20,000
015 SAWAH	BI	085	17,000 s/d	23,000	20,000
015 SAWAH BLEDU	BI	085	17,000 s/d	23,000	20,000
015 SAWAH BLIMBING	BI	085	17,000 s/d	23,000	20,000
015 SAWAH GRANTUNGAN	BI	085	17,000 s/d	23,000	20,000
015 SAWAH GUMUH	BI	085	17,000 s/d	23,000	20,000
015 SAWAH GUMUN	BI	085	17,000 s/d	23,000	20,000

KLASIFIKASI DAN BESARNYA NJOP PERMUKAAN BUMI BERUPA TANAH TAHUN 2021

PROPINSI:33-JAWA TENGAH
KAB/KOTA:26-PEKALONGAN

KECAMATAN:131-KARANGDADAP
KELURAHAN:010-KEBONSARI

BLK NAMA JALAN	KODE KELAS		PENGGOLONGAN		KET NILAI JUAL
	ZNT	BUMI	NILAI JUAL BUMI	(Rupiah/M2)	OBJEK PAJAK BUMI
					(Rupiah/M2)
001 SAWAH BLOK 001	AC	084	23,000 s/d	31,000	27,000
001 SAWAH KEPOH	AA	086	12,000 s/d	17,000	14,000
001 SAWEAH KEPOH	AA	086	12,000 s/d	17,000	14,000
002 DK TUNGGAK WARENG	AC	084	23,000 s/d	31,000	27,000
002 DK TUNGGAK WARENG	AE	080	73,000 s/d	91,000	82,000
002 JL DESA	AC	084	23,000 s/d	31,000	27,000
002 JL DESA	AD	083	31,000 s/d	41,000	36,000
002 KP RT BLOK 002	AC	084	23,000 s/d	31,000	27,000
002 SAWAH TUNGGAK WARENG	AB	085	17,000 s/d	23,000	20,000
002 SAWAH TUNGGAK-WARENG	AB	085	17,000 s/d	23,000	20,000
002 TUNGGAK WARENG	AC	084	23,000 s/d	31,000	27,000
003 BUYUTAN	AH	083	31,000 s/d	41,000	36,000
003 DK BUYUTAN	AH	083	31,000 s/d	41,000	36,000
003 DK BUYUTAN3	AH	083	31,000 s/d	41,000	36,000
003 DK WORA WARI	AE	080	73,000 s/d	91,000	82,000
003 DK WORA WARI	AG	083	31,000 s/d	41,000	36,000
003 DK WORA WIRI	AG	083	31,000 s/d	41,000	36,000
003 DK WORA WIRI KIDUL	AG	083	31,000 s/d	41,000	36,000
003 JALAN DESA	AF	082	41,000 s/d	55,000	48,000
003 JL DESA	AD	083	31,000 s/d	41,000	36,000
003 JL DESA	AF	082	41,000 s/d	55,000	48,000
003 JL DESA	AG	083	31,000 s/d	41,000	36,000
003 JL DESA	AH	083	31,000 s/d	41,000	36,000
003 JL RAYA KEBONSARI	AE	080	73,000 s/d	91,000	82,000
003 KP RT BLOK 003	AG	083	31,000 s/d	41,000	36,000
003 WORA WARI	AG	083	31,000 s/d	41,000	36,000
004 DK WORA WARI	AE	080	73,000 s/d	91,000	82,000
004 DK WORA WARI	AJ	083	31,000 s/d	41,000	36,000
004 DK WORA WARI LOR	AJ	083	31,000 s/d	41,000	36,000
004 DK WORA WIRI	AJ	083	31,000 s/d	41,000	36,000
004 DK WORA WIRO LOR	AJ	083	31,000 s/d	41,000	36,000
004 DK WORAWARI LOR	AJ	083	31,000 s/d	41,000	36,000
004 DUKUH WORA-WARI LOR	AJ	083	31,000 s/d	41,000	36,000
004 JL DESA KEBONSARI	AI	081	55,000 s/d	73,000	64,000
004 JL DESA WORA WARI	AI	081	55,000 s/d	73,000	64,000
004 JL DESA WORA WARI	AJ	083	31,000 s/d	41,000	36,000
004 JL DESA WORA WARI LOR	AJ	083	31,000 s/d	41,000	36,000
004 JL RAYA KEBONSARI	AE	080	73,000 s/d	91,000	82,000
005 DK KWAYUHAN	AK	082	41,000 s/d	55,000	48,000
005 DK KWAYUHAN	AL	083	31,000 s/d	41,000	36,000
005 DK KWAYUHAN	AO	085	17,000 s/d	23,000	20,000
005 JL DESA	AK	082	41,000 s/d	55,000	48,000
005 JL DESA	AL	083	31,000 s/d	41,000	36,000
005 KWAYUHAN	AL	083	31,000 s/d	41,000	36,000
006 DK KWAYUHAN	AM	082	41,000 s/d	55,000	48,000
006 DK KWAYUHAN	AN	083	31,000 s/d	41,000	36,000
006 JL DESA	AM	082	41,000 s/d	55,000	48,000
006 JL DESA KEBONSARI	AM	082	41,000 s/d	55,000	48,000
006 SAWAH KWAYUHAN	AN	083	31,000 s/d	41,000	36,000
006 SAWAH KWAYUHAN	AO	085	17,000 s/d	23,000	20,000
007 DK KWAYUHAN	AE	080	73,000 s/d	91,000	82,000
007 DK KWAYUHAN	AP	082	41,000 s/d	55,000	48,000

KLASIFIKASI DAN BESARNYA NJOP PERMUKAAN BUMI BERUPA TANAH TAHUN 2021

PROPINSI:33-JAWA TENGAH
KAB/KOTA:26-PEKALONGAN

KECAMATAN:131-KARANGDADAP
KELURAHAN:010-KEBONSARI

BLK NAMA JALAN	KODE KELAS		PENGGOLONGAN		KET NILAI JUAL
	ZNT	BUMI	NILAI JUAL BUMI	(Rupiah/M2)	OBJEK PAJAK BUMI (Rupiah/M2)
007 DK KWAYUHAN	AT	082	41,000 s/d	55,000	48,000
007 JALAN DESA / RAYA	AE	080	73,000 s/d	91,000	82,000
007 JALAN DESA / RAYA KEBONSARI	AE	080	73,000 s/d	91,000	82,000
007 JL RAYA KEBONSARI	AE	080	73,000 s/d	91,000	82,000
007 JL.RAYA KEBONSARI	AE	080	73,000 s/d	91,000	82,000
007 SAWAH KWAYUHAN	AQ	084	23,000 s/d	31,000	27,000
008 DARAT BLOK 008	AW	085	17,000 s/d	23,000	20,000
008 DK WORA WARI	AE	080	73,000 s/d	91,000	82,000
008 DK WORA WARI	AF	082	41,000 s/d	55,000	48,000
008 DK WORA WARI	AR	083	31,000 s/d	41,000	36,000
008 DKM WORA WARI	AR	083	31,000 s/d	41,000	36,000
008 JL DESA	AF	082	41,000 s/d	55,000	48,000
008 JL DESA	AQ	084	23,000 s/d	31,000	27,000
008 JL RAYA KEBONSARI	AE	080	73,000 s/d	91,000	82,000
009 SAWAH KRAMAT	AS	085	17,000 s/d	23,000	20,000
009 SAWAH SOPIYAH	AS	085	17,000 s/d	23,000	20,000
010 DK KARANGAN	AV	084	23,000 s/d	31,000	27,000
010 DK KRANBGGAN	AV	084	23,000 s/d	31,000	27,000
010 DK KRANGGAN	AT	082	41,000 s/d	55,000	48,000
010 DK KRANGGAN	AU	083	31,000 s/d	41,000	36,000
010 DK KRANGGAN	AV	084	23,000 s/d	31,000	27,000
010 JL DESA KEBONSARI	AT	082	41,000 s/d	55,000	48,000
010 JL DK KRANGGAN	AU	083	31,000 s/d	41,000	36,000
011 SAWAH BUYUTAN	AW	085	17,000 s/d	23,000	20,000
012 KEBONSARI	AX	086	12,000 s/d	17,000	14,000
012 SAWAH SENTE	AX	086	12,000 s/d	17,000	14,000
012 SAWAHB SENTE	AX	086	12,000 s/d	17,000	14,000
013 KEBONSARI	AY	086	12,000 s/d	17,000	14,000
013 SAWAH BLOK 013	AY	086	12,000 s/d	17,000	14,000
013 SAWAH MIYANGGONG	AY	086	12,000 s/d	17,000	14,000
013 SAWAH MYANGGONG	AY	086	12,000 s/d	17,000	14,000
013 SAWAH WIYANGGONG	AY	086	12,000 s/d	17,000	14,000

KLASIFIKASI DAN BESARNYA NJOP PERMUKAAN BUMI BERUPA TANAH TAHUN 2021

PROPINSI:33-JAWA TENGAH
KAB/KOTA:26-PEKALONGAN

KECAMATAN:131-KARANGDADAP
KELURAHAN:011-PEGANDON

BLK NAMA JALAN	KODE ZNT	KELAS BUMI	PENGGOLONGAN NILAI JUAL BUMI (Rupiah/M2)	KET NILAI JUAL OBJEK PAJAK BUMI (Rupiah/M2)
001 DK KETITANG	AB	085	17,000 s/d 23,000	20,000
001 DK KETITANG	AA	086	12,000 s/d 17,000	14,000
001 SAWAH KETITANG KIDUL	AA	086	12,000 s/d 17,000	14,000
001 SAWAH KETITANG KIDUL	AB	085	17,000 s/d 23,000	20,000
001 SAWAH PEGANDON TENGAH	AB	085	17,000 s/d 23,000	20,000
002 DK KETITANG	AD	084	23,000 s/d 31,000	27,000
002 DK KETITANG	AE	083	31,000 s/d 41,000	36,000
002 DK PAKUMBULAN	AD	084	23,000 s/d 31,000	27,000
002 JL DESA PEGANDON	AD	084	23,000 s/d 31,000	27,000
002 JL KETITANG	AD	084	23,000 s/d 31,000	27,000
002 JL KETITANG	AE	083	31,000 s/d 41,000	36,000
002 JLKETITANG	AE	083	31,000 s/d 41,000	36,000
002 PEGANDON	AD	084	23,000 s/d 31,000	27,000
002 PEGANDON	AE	083	31,000 s/d 41,000	36,000
002 SAWAH KETITANG LOR	AC	085	17,000 s/d 23,000	20,000
003 SAWAH JL KETITANG	AF	084	23,000 s/d 31,000	27,000
003 SAWAH JL RAYA KARANGDADAP	AG	083	31,000 s/d 41,000	36,000
003 SAWAH KETITANG LOR	AF	084	23,000 s/d 31,000	27,000
003 SAWAH RAYA KARANGDADAP	AG	083	31,000 s/d 41,000	36,000
004 DK WONOSALAM	AH	084	23,000 s/d 31,000	27,000
004 DK WONOSALAM BLOK 004	AH	084	23,000 s/d 31,000	27,000
004 JL DESA PEGANDON	AH	084	23,000 s/d 31,000	27,000
004 JL. PEJAMERAN WETAN	AZ	078	114,000 s/d 142,000	128,000
004 PEGANDON	AH	084	23,000 s/d 31,000	27,000
004 SAWAH BLOK 004	AH	084	23,000 s/d 31,000	27,000
004 SAWAH JL RAYA KARANAGDADAP	AG	083	31,000 s/d 41,000	36,000
004 SAWAH JL RAYA KARANGDADAP	AG	083	31,000 s/d 41,000	36,000
004 SAWAH PEGANDON	AH	084	23,000 s/d 31,000	27,000
005 DK WONOSALAM	AI	083	31,000 s/d 41,000	36,000
005 DK WONOSALAM	AJ	083	31,000 s/d 41,000	36,000
005 DK WONOSALAM	AK	084	23,000 s/d 31,000	27,000
005 DK WONOSALAM	AL	083	31,000 s/d 41,000	36,000
005 DK WONOSALAM BLOK 005	AK	084	23,000 s/d 31,000	27,000
005 DK WONOSALAM BLOK 005	AL	083	31,000 s/d 41,000	36,000
005 DK WONOSALAM LOR	AJ	083	31,000 s/d 41,000	36,000
005 DUKUH WONOSALAM	AK	084	23,000 s/d 31,000	27,000
005 JL PEGANDON -WONOSALAM	AI	083	31,000 s/d 41,000	36,000
005 JL PEGANDON WONOSALAM	AI	083	31,000 s/d 41,000	36,000
005 JL PEGANDON WONOSALAM	AK	084	23,000 s/d 31,000	27,000
005 JL PEGANDON-WONOSALAM	AI	083	31,000 s/d 41,000	36,000
005 JL PENGANDON-WONOSALAM	AI	083	31,000 s/d 41,000	36,000
005 JL WONOSALAM	AJ	083	31,000 s/d 41,000	36,000
005 JL WONOSALAM	AK	084	23,000 s/d 31,000	27,000
005 JL WONOSALAM	AL	083	31,000 s/d 41,000	36,000
005 JL WONOSALAM LOR	AJ	083	31,000 s/d 41,000	36,000
005 JL WONOSALAM LOR BLOK 005	AJ	083	31,000 s/d 41,000	36,000
005 JL WONOSALAM-LOR	AJ	083	31,000 s/d 41,000	36,000
005 PEGANDON	AK	084	23,000 s/d 31,000	27,000
005 SAWAH DK PEJAREMAN	AK	084	23,000 s/d 31,000	27,000
005 SRI MURLIHANIK	AI	083	31,000 s/d 41,000	36,000
006 DK PEGANDON	AM	083	31,000 s/d 41,000	36,000
006 DK PEGANDON TENGAH	AL	083	31,000 s/d 41,000	36,000

KLASIFIKASI DAN BESARNYA NJOP PERMUKAAN BUMI BERUPA TANAH TAHUN 2021

PROPINSI:33-JAWA TENGAH
KAB/KOTA:26-PEKALONGAN

KECAMATAN:131-KARANGDADAP
KELURAHAN:011-PEGANDON

BLK NAMA JALAN	KODE ZNT	KELAS BUMI	PENGGOLONGAN NILAI JUAL BUMI (Rupiah/M2)	KET NILAI JUAL OBJEK PAJAK BUMI (Rupiah/M2)	
006 DK PEGANDON TENGAH	AM	083	31,000 s/d	41,000	36,000
006 DK PEGANDON TENGAH	AN	083	31,000 s/d	41,000	36,000
006 JL PEGANDON TENGAH	AN	083	31,000 s/d	41,000	36,000
006 JL DS PEGANDON	AM	083	31,000 s/d	41,000	36,000
006 JL PEGADANDON WONOSALAM	AI	083	31,000 s/d	41,000	36,000
006 JL PEGANDO TENGAH	AN	083	31,000 s/d	41,000	36,000
006 JL PEGANDON	AN	083	31,000 s/d	41,000	36,000
006 JL PEGANDON	AO	083	31,000 s/d	41,000	36,000
006 JL PEGANDON KIDUL	AO	083	31,000 s/d	41,000	36,000
006 JL PEGANDON TENGAH	AM	083	31,000 s/d	41,000	36,000
006 JL PEGANDON TENGAH	AN	083	31,000 s/d	41,000	36,000
006 JL PEGANDON WONOSALAM	AI	083	31,000 s/d	41,000	36,000
006 JL WONOSALAM	AL	083	31,000 s/d	41,000	36,000
006 PEGANDON	AL	083	31,000 s/d	41,000	36,000
006 PEGANDON	AN	083	31,000 s/d	41,000	36,000
006 PEGANDON	AO	083	31,000 s/d	41,000	36,000
006 PEGANDON KIDUL	AO	083	31,000 s/d	41,000	36,000
007 JL PEGANDON KIDUL	AO	083	31,000 s/d	41,000	36,000
007 DK PEGADON KIDUL	AP	083	31,000 s/d	41,000	36,000
007 DK PEGANDON	AP	083	31,000 s/d	41,000	36,000
007 DK PEGANDON KIDUL	AP	083	31,000 s/d	41,000	36,000
007 DK PEGANDON KIDUL	AO	083	31,000 s/d	41,000	36,000
007 DK PEGANDON KIDUL	AP	083	31,000 s/d	41,000	36,000
007 DK PEGANDON KIDUL BLOK 007	AP	083	31,000 s/d	41,000	36,000
007 DK PEGANDON TENGAH	AP	083	31,000 s/d	41,000	36,000
007 DK PENGADON KIDUL	AP	083	31,000 s/d	41,000	36,000
007 DK PENGANDON KIDUL	AP	083	31,000 s/d	41,000	36,000
007 JL DESA	AQ	080	73,000 s/d	91,000	82,000
007 JL PEGANDON KIDUL	AO	083	31,000 s/d	41,000	36,000
007 JL PEGANDON KIDUL	AO	083	31,000 s/d	41,000	36,000
007 JL PEGANDON KIDUL	AP	083	31,000 s/d	41,000	36,000
007 JL PEGANDON KIDUL BLOK 007	AO	083	31,000 s/d	41,000	36,000
007 JL PENGANDON KIDUL	AO	083	31,000 s/d	41,000	36,000
007 JL PENGANDON KIDUL	AP	083	31,000 s/d	41,000	36,000
007 JL RAYA KARANGDADAP	AQ	080	73,000 s/d	91,000	82,000
007 PEGANDON	AO	083	31,000 s/d	41,000	36,000
007 PEGANDON	AP	083	31,000 s/d	41,000	36,000
007 PEGANDON KIDUL	AO	083	31,000 s/d	41,000	36,000
007 PEGANDON KIDUL	AP	083	31,000 s/d	41,000	36,000
008 DK PAJEREMAN	AU	085	17,000 s/d	23,000	20,000
008 DK PEGANDON KIDUL	AR	083	31,000 s/d	41,000	36,000
008 DK PEJAREMAN WETAN	AR	083	31,000 s/d	41,000	36,000
008 JL PEJAREMAN WETAN	AS	082	41,000 s/d	55,000	48,000
008 JL RAYA KARANGDADAP	AQ	080	73,000 s/d	91,000	82,000
008 PEJAREMAN	AG	083	31,000 s/d	41,000	36,000
008 PERUM GRIYA ASRI	AX	081	55,000 s/d	73,000	64,000
008 SAWAH JL PEJAREMAN WETAN	AT	084	23,000 s/d	31,000	27,000
008 SAWAH JL RAYA KARANGDADAP	AG	083	31,000 s/d	41,000	36,000
008 SAWAH PEJAREMAN	AU	085	17,000 s/d	23,000	20,000
009 DK KETITANG	AW	082	41,000 s/d	55,000	48,000
009 DK PEJAREMAN	AV	083	31,000 s/d	41,000	36,000
009 DK PEJAREMAN	AW	082	41,000 s/d	55,000	48,000

KLASIFIKASI DAN BESARNYA NJOP PERMUKAAN BUMI BERUPA TANAH TAHUN 2021

PROPINSI:33-JAWA TENGAH
KAB/KOTA:26-PEKALONGAN

KECAMATAN:131-KARANGDADAP
KELURAHAN:011-PEGANDON

BLK NAMA JALAN	KODE KELAS		PENGGOLONGAN		KET NILAI JUAL
	ZNT	BUMI	NILAI JUAL BUMI (Rupiah/M2)		OBJEK PAJAK BUMI (Rupiah/M2)
009 DK PEJAREMAN	AV	083	31,000	s/d 41,000	36,000
009 DK PENJAREMAN	AW	082	41,000	s/d 55,000	48,000
009 JL DESA PEGANDON	AW	082	41,000	s/d 55,000	48,000
009 JL DESA PEJAREMAN	AV	083	31,000	s/d 41,000	36,000
009 JL DESA PEJAREMAN	AW	082	41,000	s/d 55,000	48,000
009 JL PEJAREMAN	AV	083	31,000	s/d 41,000	36,000
009 JL PEJAREMAN	AW	082	41,000	s/d 55,000	48,000
009 JL. PEJAREMAN	AW	082	41,000	s/d 55,000	48,000
009 PEGANDON	AV	083	31,000	s/d 41,000	36,000
009 PEGANDON	AW	082	41,000	s/d 55,000	48,000
009 PEJAREMAN	AV	083	31,000	s/d 41,000	36,000
010 DARAT KETITANG KIDUL	AY	085	17,000	s/d 23,000	20,000
010 DARATKETITANG KIDUL	AY	085	17,000	s/d 23,000	20,000
010 DK WONOSALAM	AY	085	17,000	s/d 23,000	20,000
010 DUKUH KETITANG	AB	085	17,000	s/d 23,000	20,000
010 SAWAH	AB	085	17,000	s/d 23,000	20,000
010 SAWAH KETITANG	AB	085	17,000	s/d 23,000	20,000
010 SAWAH KETITANG KIDUL	AB	085	17,000	s/d 23,000	20,000
011 DK KETITANG	AA	086	12,000	s/d 17,000	14,000
011 DUKUH KETITANG	AA	086	12,000	s/d 17,000	14,000
011 JREBENGKEMBANG	AA	086	12,000	s/d 17,000	14,000
011 SAWAH KETITANG	AA	086	12,000	s/d 17,000	14,000
011 SAWAH KETITANG KIDUL	AA	086	12,000	s/d 17,000	14,000
011 SAWAH KRTITANG KIDUL	AA	086	12,000	s/d 17,000	14,000

KLASIFIKASI DAN BESARNYA NJOP PERMUKAAN BUMI BERUPA TANAH TAHUN 2021

PROPINSI:33-JAWA TENGAH
KAB/KOTA:26-PEKALONGAN

KECAMATAN:140-BUARAN
KELURAHAN:001-COPRAYAN

BLK NAMA JALAN	KODE KELAS		PENGGOLONGAN		KET NILAI JUAL
	ZNT	BUMI	NILAI JUAL BUMI	(Rupiah/M2)	OBJEK PAJAK BUMI
(Rupiah/M2)					
001 COPRAYAN DARAT BLOK 001	AC	082	41,000 s/d	55,000	48,000
001 DARAT BLK 001	AC	082	41,000 s/d	55,000	48,000
001 DARAT BLOK 001	AC	082	41,000 s/d	55,000	48,000
001 JL DESA	AA	083	31,000 s/d	41,000	36,000
001 KP RT	AB	081	55,000 s/d	73,000	64,000
001 KP RT /RW BLOK 001	AB	081	55,000 s/d	73,000	64,000
001 KP RT BLOK 001	AA	083	31,000 s/d	41,000	36,000
001 KP RT BLOK 001	AB	081	55,000 s/d	73,000	64,000
001 KP RT BLOK 001	AC	082	41,000 s/d	55,000	48,000
001 KP RT RW BLOK 001	AB	081	55,000 s/d	73,000	64,000
001 KP RT/RW 07 BLOK 001	AB	081	55,000 s/d	73,000	64,000
001 KP RT/RW BLOK 001	AB	081	55,000 s/d	73,000	64,000
001 KPRT BLOK 001	AB	081	55,000 s/d	73,000	64,000
001 KPRT BLOK 001	AC	082	41,000 s/d	55,000	48,000
001 SAWAH BLOK 001	AA	083	31,000 s/d	41,000	36,000
002 SAWAH BLOK 002	AD	085	17,000 s/d	23,000	20,000
002 DARAT BLOK 002	AD	085	17,000 s/d	23,000	20,000
002 DARAT BLOK 002	AE	083	31,000 s/d	41,000	36,000
002 SAWAH BLOK 002	AD	085	17,000 s/d	23,000	20,000
002 SAWAH BLOK 002	AE	083	31,000 s/d	41,000	36,000
003 JL DESA	AH	080	73,000 s/d	91,000	82,000
003 JL DESA BLOK 003	AG	081	55,000 s/d	73,000	64,000
003 JL DESA BLOK 003	AH	080	73,000 s/d	91,000	82,000
003 JL DESA BLOK 003	AH	080	73,000 s/d	91,000	82,000
003 JL DK SENDEN	AH	080	73,000 s/d	91,000	82,000
003 JL.DESA	AH	080	73,000 s/d	91,000	82,000
003 JL.DESA BLOK 003	AH	080	73,000 s/d	91,000	82,000
003 KP DK SENDEN	AG	081	55,000 s/d	73,000	64,000
003 KP RT	AG	081	55,000 s/d	73,000	64,000
003 KP RT BLOK 003	AG	081	55,000 s/d	73,000	64,000
003 KP RT BLOK 003	AH	080	73,000 s/d	91,000	82,000
003 KP RT BLOK 003	AI	083	31,000 s/d	41,000	36,000
003 KP RT / RW 07 BLOK 003	AG	081	55,000 s/d	73,000	64,000
003 KP RT / RW BLOK 003	AG	081	55,000 s/d	73,000	64,000
003 KP RT /RW 07 BLOK 003	AG	081	55,000 s/d	73,000	64,000
003 KP RT /RW BLOK 003	AG	081	55,000 s/d	73,000	64,000
003 KP RT BLOK 003	AG	081	55,000 s/d	73,000	64,000
003 KP RT RW BLOK 003	AG	081	55,000 s/d	73,000	64,000
003 KP SENDEN	AG	081	55,000 s/d	73,000	64,000
003 KP.RT/RW 07 BLOK 003	AG	081	55,000 s/d	73,000	64,000
003 KPRT	AG	081	55,000 s/d	73,000	64,000
003 KPRT /RW BLOK 003	AG	081	55,000 s/d	73,000	64,000
003 KPRT BLOK 003	AG	081	55,000 s/d	73,000	64,000
003 SAWAH BLOK 003	AI	083	31,000 s/d	41,000	36,000
004 COPRAYAN	AG	081	55,000 s/d	73,000	64,000
004 COPRAYAN BLOK 004	AK	085	17,000 s/d	23,000	20,000
004 DARAT BLOK 004	AJ	081	55,000 s/d	73,000	64,000
004 JL DESA	AH	080	73,000 s/d	91,000	82,000
004 JL DESA BLOK 003	AH	080	73,000 s/d	91,000	82,000
004 JL DESA BLOK 004	AH	080	73,000 s/d	91,000	82,000
004 JL DESA BLOK 004	AG	081	55,000 s/d	73,000	64,000
004 JL DESA BLOK 004	AH	080	73,000 s/d	91,000	82,000

KLASIFIKASI DAN BESARNYA NJOP PERMUKAAN BUMI BERUPA TANAH TAHUN 2021

PROPINSI:33-JAWA TENGAH
KAB/KOTA:26-PEKALONGAN

KECAMATAN:140-BUARAN
KELURAHAN:001-COPRAYAN

BLK NAMA JALAN	KODE ZNT	KELAS BUMI	PENGGOLONGAN NILAI JUAL BUMI (Rupiah/M2)	KET NILAI JUAL OBJEK PAJAK BUMI (Rupiah/M2)	
004 KAPLING	AG	081	55,000 s/d	73,000	64,000
004 KAPLING BLOK 004	AG	081	55,000 s/d	73,000	64,000
004 KP RT BLOK 004	AG	081	55,000 s/d	73,000	64,000
004 KP DK SENDEN	AG	081	55,000 s/d	73,000	64,000
004 KP RT BLOK 003	AG	081	55,000 s/d	73,000	64,000
004 KP RT BLOK 004	AG	081	55,000 s/d	73,000	64,000
004 KP RT BLOK 004	AG	081	55,000 s/d	73,000	64,000
004 KPRT	AG	081	55,000 s/d	73,000	64,000
004 KPRT BLOK 004	AG	081	55,000 s/d	73,000	64,000
004 KPRT BLOK 004	AG	081	55,000 s/d	73,000	64,000
004 SAWAH BLOK 004	AK	085	17,000 s/d	23,000	20,000
005 JL DESA	AH	080	73,000 s/d	91,000	82,000
005 JL DESA	AL	082	41,000 s/d	55,000	48,000
005 JL DESA	AM	085	17,000 s/d	23,000	20,000
005 JL DESA BLOK 005	AH	080	73,000 s/d	91,000	82,000
005 JL DEWA	AH	080	73,000 s/d	91,000	82,000
005 JL DK PETIR	AH	080	73,000 s/d	91,000	82,000
005 JL DK SENDEN	AH	080	73,000 s/d	91,000	82,000
005 JL. DESA BLOK 005	AH	080	73,000 s/d	91,000	82,000
005 KP RT BLOK 005	AL	082	41,000 s/d	55,000	48,000
005 KP RT BLOK 005	AM	085	17,000 s/d	23,000	20,000
005 PERUM KOP PISMATEX	AL	082	41,000 s/d	55,000	48,000
005 SAWAH BLOK 005	AM	085	17,000 s/d	23,000	20,000
006 DARAT BLOK 006	AO	081	55,000 s/d	73,000	64,000
006 DARAT BLOK 005	AO	081	55,000 s/d	73,000	64,000
006 DARAT BLOK 005	AO	081	55,000 s/d	73,000	64,000
006 DARAT BLOK 006	AO	081	55,000 s/d	73,000	64,000
006 JL DESA	AM	085	17,000 s/d	23,000	20,000
006 JL DESA	AO	081	55,000 s/d	73,000	64,000
006 SAWAH BLOK 006	AM	085	17,000 s/d	23,000	20,000
007 DK COPRAYAN	AP	084	23,000 s/d	31,000	27,000
007 DK COPRAYAN	AQ	081	55,000 s/d	73,000	64,000
007 DK COPRAYAN	AR	080	73,000 s/d	91,000	82,000
007 JL DARAT BLOK 007	AR	080	73,000 s/d	91,000	82,000
007 JL DESA BLOK 007	AP	084	23,000 s/d	31,000	27,000
007 JL DESA BLOK 007	AQ	081	55,000 s/d	73,000	64,000
007 JL DESA BLOK 007	AR	080	73,000 s/d	91,000	82,000
007 JL DK COPRAYAN	AP	084	23,000 s/d	31,000	27,000
007 JL DK COPRAYAN	AR	080	73,000 s/d	91,000	82,000
007 JL DK COPRAYAN KULON	AR	080	73,000 s/d	91,000	82,000
007 JL KP RT RW 05 BLOK 007	AQ	081	55,000 s/d	73,000	64,000
007 JL RT RW 05 BLOK 007	AQ	081	55,000 s/d	73,000	64,000
007 JL. DESA BLOK 007	AQ	081	55,000 s/d	73,000	64,000
007 KP RT	AQ	081	55,000 s/d	73,000	64,000
007 KP RT BLOK 007	AQ	081	55,000 s/d	73,000	64,000
007 KP RT RW 005	AP	084	23,000 s/d	31,000	27,000
007 KP RT RW 005	AQ	081	55,000 s/d	73,000	64,000
007 KP RT RW 05 BLOK 007	AQ	081	55,000 s/d	73,000	64,000
007 KP RT RW 05 BLOK 007	AR	080	73,000 s/d	91,000	82,000
007 KP RT RW 05 BLOK 07	AQ	081	55,000 s/d	73,000	64,000
007 KP RT RW BLOK 007	AQ	081	55,000 s/d	73,000	64,000
007 KPRT	AQ	081	55,000 s/d	73,000	64,000

KLASIFIKASI DAN BESARNYA NJOP PERMUKAAN BUMI BERUPA TANAH TAHUN 2021

PROPINSI:33-JAWA TENGAH
KAB/KOTA:26-PEKALONGAN

KECAMATAN:140-BUARAN
KELURAHAN:001-COPRAYAN

BLK NAMA JALAN	KODE KELAS		PENGGOLONGAN		KET NILAI JUAL
	ZNT	BUMI	NILAI JUAL BUMI	(Rupiah/M2)	OBJEK PAJAK BUMI
(Rupiah/M2)					
007 KPRT RW 05 BLOK 007	AQ	081	55,000 s/d	73,000	64,000
007 SAWAH BLOK 007	AP	084	23,000 s/d	31,000	27,000
007 SAWAH BLOK 007	AP	084	23,000 s/d	31,000	27,000
008 KP RT RW 05 BLOK 008	BF	078	114,000 s/d	142,000	128,000
008 GRIYA COPRAYAN	BF	078	114,000 s/d	142,000	128,000
008 JL DESA	AU	080	73,000 s/d	91,000	82,000
008 JL DESA BLOK 008	AS	079	91,000 s/d	114,000	103,000
008 JL DESA BLOK 008	AT	081	55,000 s/d	73,000	64,000
008 JL DESA BLOK 008	AU	080	73,000 s/d	91,000	82,000
008 JL DESA BLOK 8	AU	080	73,000 s/d	91,000	82,000
008 JL DESA COPRAYAN	AS	079	91,000 s/d	114,000	103,000
008 JL JATI LONDO BLOK 008	AT	081	55,000 s/d	73,000	64,000
008 JL JATILONDO	BF	078	114,000 s/d	142,000	128,000
008 JL JATILONDO BLOK 008	AT	081	55,000 s/d	73,000	64,000
008 JL JATILONDO BLOK 008	BF	078	114,000 s/d	142,000	128,000
008 JL PERUM WIRANATA	BF	078	114,000 s/d	142,000	128,000
008 JL RAYA BLICO COPRAYAN B 008	AS	079	91,000 s/d	114,000	103,000
008 JL RAYA BLIGO COPRAYAN	BF	078	114,000 s/d	142,000	128,000
008 JL RAYA BLIGO COPRAYAN 008	BF	078	114,000 s/d	142,000	128,000
008 JL RAYA BLIGO COPRAYAN B.008	BF	078	114,000 s/d	142,000	128,000
008 JL RAYA BLIGO COPRAYAN BLOK 0	BF	078	114,000 s/d	142,000	128,000
008 JL. RAYA COPRAYAN	AS	079	91,000 s/d	114,000	103,000
008 KP RT	AT	081	55,000 s/d	73,000	64,000
008 KP RT RW 05 BLOK 008	AT	081	55,000 s/d	73,000	64,000
008 KP RT 05 BLOK 008	AT	081	55,000 s/d	73,000	64,000
008 KP RT 05 BLOK 008	AT	081	55,000 s/d	73,000	64,000
008 KP RT RW 05 BLOK 008	AT	081	55,000 s/d	73,000	64,000
008 KP RT RW BLOK 008	AT	081	55,000 s/d	73,000	64,000
008 KP RT RW 05 008	AT	081	55,000 s/d	73,000	64,000
008 KP RT RW 05 BLOK 008	AT	081	55,000 s/d	73,000	64,000
008 KP RT RW 05 BLOK 008	BF	078	114,000 s/d	142,000	128,000
008 KP RT RW BLOK 008	BF	078	114,000 s/d	142,000	128,000
008 KPRT	AT	081	55,000 s/d	73,000	64,000
008 KPRT RW 05 BLOK 008	AT	081	55,000 s/d	73,000	64,000
008 PERUM COPRAYAN	BF	078	114,000 s/d	142,000	128,000
008 PERUM WIRANATA	BF	078	114,000 s/d	142,000	128,000
009 BLOK 009	AW	081	55,000 s/d	73,000	64,000
009 COPRAYAN	AU	080	73,000 s/d	91,000	82,000
009 GRIYA COPRAYAN ASRI	AW	081	55,000 s/d	73,000	64,000
009 GRIYA COPRAYAN ASRI A-9	AW	081	55,000 s/d	73,000	64,000
009 JALAN DESA BLOK 009	AW	081	55,000 s/d	73,000	64,000
009 JL DESA BLOK 009	AU	080	73,000 s/d	91,000	82,000
009 JL DESA	AU	080	73,000 s/d	91,000	82,000
009 JL DESA	AW	081	55,000 s/d	73,000	64,000
009 JL DESA BLOK 009	AU	080	73,000 s/d	91,000	82,000
009 JL DESA BLOK 009	AV	081	55,000 s/d	73,000	64,000
009 JL DESA BLOK 009	AU	080	73,000 s/d	91,000	82,000
009 JL DESA BLOK 001	AU	080	73,000 s/d	91,000	82,000
009 JL DESA BLOK 009	AU	080	73,000 s/d	91,000	82,000
009 JL DESA BLOK 009	AW	081	55,000 s/d	73,000	64,000
009 JL RAYA BLIGO COPRAYAN	AU	080	73,000 s/d	91,000	82,000
009 JL. DESA BLOK 009	AU	080	73,000 s/d	91,000	82,000

KLASIFIKASI DAN BESARNYA NJOP PERMUKAAN BUMI BERUPA TANAH TAHUN 2021

PROPINSI:33-JAWA TENGAH
KAB/KOTA:26-PEKALONGAN

KECAMATAN:140-BUARAN
KELURAHAN:001-COPRAYAN

BLK NAMA JALAN	KODE KELAS		PENGGOLONGAN		KET NILAI JUAL
	ZNT	BUMI	NILAI JUAL BUMI	(Rupiah/M2)	OBJEK PAJAK BUMI
					(Rupiah/M2)
009 JL.DESA BLOK 009	AU	080	73,000 s/d	91,000	82,000
009 JL.DESA BLOK 009	AW	081	55,000 s/d	73,000	64,000
009 KP RT BLOK 009	AV	081	55,000 s/d	73,000	64,000
009 KP RT	AU	080	73,000 s/d	91,000	82,000
009 KP RT	AV	081	55,000 s/d	73,000	64,000
009 KP RT	AW	081	55,000 s/d	73,000	64,000
009 KP RT BLOK 009	AV	081	55,000 s/d	73,000	64,000
009 KP RT BLOK 009	AU	080	73,000 s/d	91,000	82,000
009 KP RT BLOK 009	AV	081	55,000 s/d	73,000	64,000
009 KP RT BLOK 009	AV	081	55,000 s/d	73,000	64,000
009 KP RT RW 03 BLOK 009	AV	081	55,000 s/d	73,000	64,000
009 KP RT RW 04 BLOK 009	AU	080	73,000 s/d	91,000	82,000
009 KP RT RW 04 BLOK 009	AW	081	55,000 s/d	73,000	64,000
009 KP RT RW BLOK 004	AW	081	55,000 s/d	73,000	64,000
009 KP RT RW BLOK 009	AV	081	55,000 s/d	73,000	64,000
009 KP RT RW BLOK 009	AW	081	55,000 s/d	73,000	64,000
009 KP RT RW DK BLOK 009	AW	081	55,000 s/d	73,000	64,000
009 KPRT RW BLOK 009	AW	081	55,000 s/d	73,000	64,000
010 DARAT BLOK 010	AX	082	41,000 s/d	55,000	48,000
010 DARAT BLOK 010	AY	082	41,000 s/d	55,000	48,000
010 GRIYA COPRAYAN	AW	081	55,000 s/d	73,000	64,000
010 GRIYA COPRAYAN ASRI BLOK F-11	AW	081	55,000 s/d	73,000	64,000
010 GRIYA COPRAYAN ASRI BLOK F-12	AW	081	55,000 s/d	73,000	64,000
010 GRIYA COPRAYAN ASRI BLOK F-14	AW	081	55,000 s/d	73,000	64,000
010 GRIYA COPRAYAN ASRI BLOK F-15	AW	081	55,000 s/d	73,000	64,000
010 GRIYA COPRAYAN ASRI E- 1	AW	081	55,000 s/d	73,000	64,000
010 GRIYA COPRAYAN ASRI E- 13	AW	081	55,000 s/d	73,000	64,000
010 GRIYA COPRAYAN ASRI E- 5	AW	081	55,000 s/d	73,000	64,000
010 GRIYA COPRAYAN ASRI E-10	AW	081	55,000 s/d	73,000	64,000
010 GRIYA COPRAYAN ASRI E-11	AW	081	55,000 s/d	73,000	64,000
010 GRIYA COPRAYAN ASRI E-12	AW	081	55,000 s/d	73,000	64,000
010 GRIYA COPRAYAN ASRI E-14	AW	081	55,000 s/d	73,000	64,000
010 GRIYA COPRAYAN ASRI E-2	AW	081	55,000 s/d	73,000	64,000
010 GRIYA COPRAYAN ASRI E-3	AW	081	55,000 s/d	73,000	64,000
010 GRIYA COPRAYAN ASRI E-4	AW	081	55,000 s/d	73,000	64,000
010 GRIYA COPRAYAN ASRI E-6	AW	081	55,000 s/d	73,000	64,000
010 GRIYA COPRAYAN ASRI E-7	AW	081	55,000 s/d	73,000	64,000
010 GRIYA COPRAYAN ASRI E-8	AW	081	55,000 s/d	73,000	64,000
010 GRIYA COPRAYAN ASRI E-9	AW	081	55,000 s/d	73,000	64,000
010 GRIYA COPRAYAN ASRI F-1	AW	081	55,000 s/d	73,000	64,000
010 GRIYA COPRAYAN ASRI F-10	AW	081	55,000 s/d	73,000	64,000
010 GRIYA COPRAYAN ASRI F-2	AW	081	55,000 s/d	73,000	64,000
010 GRIYA COPRAYAN ASRI F-3	AW	081	55,000 s/d	73,000	64,000
010 GRIYA COPRAYAN ASRI F-4	AW	081	55,000 s/d	73,000	64,000
010 GRIYA COPRAYAN ASRI F-5	AW	081	55,000 s/d	73,000	64,000
010 GRIYA COPRAYAN ASRI F-6	AW	081	55,000 s/d	73,000	64,000
010 GRIYA COPRAYAN ASRI F-7	AW	081	55,000 s/d	73,000	64,000
010 GRIYA COPRAYAN ASRI F-8	AW	081	55,000 s/d	73,000	64,000
010 GRIYA COPRAYAN ASRI F-9	AW	081	55,000 s/d	73,000	64,000
010 GRIYA COPRAYAN ASRI II G 2	AW	081	55,000 s/d	73,000	64,000
010 GRIYA COPRAYAN ASRI II G2	AW	081	55,000 s/d	73,000	64,000
010 GRIYA COPRAYAN BLOK F-13	AW	081	55,000 s/d	73,000	64,000

KLASIFIKASI DAN BESARNYA NJOP PERMUKAAN BUMI BERUPA TANAH TAHUN 2021

PROPINSI:33-JAWA TENGAH
KAB/KOTA:26-PEKALONGAN

KECAMATAN:140-BUARAN
KELURAHAN:001-COPRAYAN

BLK NAMA JALAN	KODE ZNT	KELAS BUMI	PENGGOLONGAN NILAI JUAL BUMI (Rupiah/M2)	KET OBJEK PAJAK BUMI (Rupiah/M2)	NILAI JUAL	NILAI JUAL
010 JL RAYA BLIGO COPRAYAN	AZ	079	91,000 s/d	114,000	103,000	103,000
010 SAWAH BLOK 010	AY	082	41,000 s/d	55,000	48,000	48,000
011 DK PETIR	BB	080	73,000 s/d	91,000	82,000	82,000
011 DUKUH PETIR	BB	080	73,000 s/d	91,000	82,000	82,000
011 JL DESA	AG	081	55,000 s/d	73,000	64,000	64,000
011 JL DESA	BB	080	73,000 s/d	91,000	82,000	82,000
011 JL DESA	BD	081	55,000 s/d	73,000	64,000	64,000
011 JL DK .PETIR	BB	080	73,000 s/d	91,000	82,000	82,000
011 JL DK PETIR	BB	080	73,000 s/d	91,000	82,000	82,000
011 JL DK PETIR	BD	081	55,000 s/d	73,000	64,000	64,000
011 JL DK PETIR 006	AG	081	55,000 s/d	73,000	64,000	64,000
011 JL DK PETIR BLOK 011	BB	080	73,000 s/d	91,000	82,000	82,000
011 JL DS DK PETIR	BB	080	73,000 s/d	91,000	82,000	82,000
011 JL DS DK PETIR BLOK 011	BB	080	73,000 s/d	91,000	82,000	82,000
011 JL DS DK PETIR-KEPUH BLOK 011	BB	080	73,000 s/d	91,000	82,000	82,000
011 JL DUKUH PETIR	AZ	079	91,000 s/d	114,000	103,000	103,000
011 JL PS DK PETIR BLOK 011	BB	080	73,000 s/d	91,000	82,000	82,000
011 JL RAYA	BA	079	91,000 s/d	114,000	103,000	103,000
011 JL RT	AG	081	55,000 s/d	73,000	64,000	64,000
011 JL. DK PETIR BLOK 011	BB	080	73,000 s/d	91,000	82,000	82,000
011 JL. DUKUH PETIR BLOK 011	BB	080	73,000 s/d	91,000	82,000	82,000
011 JL.DK PETIR	BB	080	73,000 s/d	91,000	82,000	82,000
011 JL.DK PETIR BLOK 011	BB	080	73,000 s/d	91,000	82,000	82,000
011 JL.DK.PETIR	BB	080	73,000 s/d	91,000	82,000	82,000
011 JL.DS DK .PETIR BLOK 011	AZ	079	91,000 s/d	114,000	103,000	103,000
011 JL.DS DK PETIR	BB	080	73,000 s/d	91,000	82,000	82,000
011 JL.DUKUH PETIR	BB	080	73,000 s/d	91,000	82,000	82,000
011 JL; DK PETIR	BB	080	73,000 s/d	91,000	82,000	82,000
011 KP RT	AG	081	55,000 s/d	73,000	64,000	64,000
011 KP RT	BC	080	73,000 s/d	91,000	82,000	82,000
011 KP RT	BD	081	55,000 s/d	73,000	64,000	64,000
011 KP RT 01/01 BLOK 011	BD	081	55,000 s/d	73,000	64,000	64,000
011 KP RT 01/02 BLOK 011	BB	080	73,000 s/d	91,000	82,000	82,000
011 KP RT 01/02 BLOK 011	BD	081	55,000 s/d	73,000	64,000	64,000
011 KP RT 1/2 BLOK 011	BD	081	55,000 s/d	73,000	64,000	64,000
011 KP RT01/02 BLOK 011	BD	081	55,000 s/d	73,000	64,000	64,000
011 KPRT	BD	081	55,000 s/d	73,000	64,000	64,000
011 KPRT 01/02BLOK 011	BD	081	55,000 s/d	73,000	64,000	64,000
012 JL RAYA BLIGO	AZ	079	91,000 s/d	114,000	103,000	103,000
012 KP RT	BE	081	55,000 s/d	73,000	64,000	64,000
012 SAWAH BLOK 012	BE	081	55,000 s/d	73,000	64,000	64,000
013 JL RAYA	BF	078	114,000 s/d	142,000	128,000	128,000
013 JL RAYA BLIGO COPRAYAN	BF	078	114,000 s/d	142,000	128,000	128,000
013 JL RAYA COPRAYAN-BLIGO	BF	078	114,000 s/d	142,000	128,000	128,000
014 JL BLIGO COPRAYAN	AR	080	73,000 s/d	91,000	82,000	82,000
014 JL DESA	AR	080	73,000 s/d	91,000	82,000	82,000
014 JL DESA BLOK 014	AR	080	73,000 s/d	91,000	82,000	82,000
014 JL RAY ABLIGO COPRAYAN	AR	080	73,000 s/d	91,000	82,000	82,000
014 JL RAYA BLIGO COPRAYAN	BF	078	114,000 s/d	142,000	128,000	128,000
014 JL RAYA BLIGO COPRAYAN	AR	080	73,000 s/d	91,000	82,000	82,000
014 JL RAYA BLIGO COPRAYAN	BF	078	114,000 s/d	142,000	128,000	128,000
014 JL. RAYA BLIGO COPRAYAN	BH	085	17,000 s/d	23,000	20,000	20,000

KLASIFIKASI DAN BESARNYA NJOP PERMUKAAN BUMI BERUPA TANAH TAHUN 2021

PROPINSI:33-JAWA TENGAH
KAB/KOTA:26-PEKALONGAN

KECAMATAN:140-BUARAN
KELURAHAN:001-COPRAYAN

BLK NAMA JALAN	KODE ZNT	KELAS BUMI	PENGGOLONGAN NILAI JUAL BUMI (Rupiah/M2)	KET NILAI JUAL OBJEK PAJAK BUMI (Rupiah/M2)
014 KP RT	BH	085	17,000 s/d	23,000
014 SAWAH BLOK 014	BH	085	17,000 s/d	23,000

KLASIFIKASI DAN BESARNYA NJOP PERMUKAAN BUMI BERUPA TANAH TAHUN 2021

PROPINSI:33-JAWA TENGAH
KAB/KOTA:26-PEKALONGAN

KECAMATAN:140-BUARAN
KELURAHAN:002-SAPUGARUT

BLK NAMA JALAN	KODE KELAS		PENGGOLONGAN		KET NILAI JUAL
	ZNT	BUMI	NILAI JUAL BUMI	(Rupiah/M2)	OBJEK PAJAK BUMI
					(Rupiah/M2)
001 JL RT	AX	079	91,000 s/d	114,000	103,000
001 JLRT	AX	079	91,000 s/d	114,000	103,000
001 SAWAH BLOK 001	AA	083	31,000 s/d	41,000	36,000
001 SAWAH BLOK 001	AB	083	31,000 s/d	41,000	36,000
001 SAWAH BLOK 001,008	AB	083	31,000 s/d	41,000	36,000
002 GANG 7	AE	079	91,000 s/d	114,000	103,000
002 GG 7	AE	079	91,000 s/d	114,000	103,000
002 JL GANG	AD	081	55,000 s/d	73,000	64,000
002 JL GANG 7	AJ	078	114,000 s/d	142,000	128,000
002 JL RT 002	AE	079	91,000 s/d	114,000	103,000
002 JL RT 002	BC	079	91,000 s/d	114,000	103,000
002 JL RT 006	BC	079	91,000 s/d	114,000	103,000
002 JL RT 007	AC	082	41,000 s/d	55,000	48,000
002 JL RT 007	AE	079	91,000 s/d	114,000	103,000
002 JL RT 008	AD	081	55,000 s/d	73,000	64,000
002 JL RT 07	AC	082	41,000 s/d	55,000	48,000
002 SAPUGARUT	AE	079	91,000 s/d	114,000	103,000
002 SAPUGARUT	BB	083	31,000 s/d	41,000	36,000
002 SAPUGARUT GG 7	AD	081	55,000 s/d	73,000	64,000
002 SAPUGARUT GG 7	AE	079	91,000 s/d	114,000	103,000
002 SAPUGARUT GG. 7	AD	081	55,000 s/d	73,000	64,000
002 SAWAH BLOK 002	AC	082	41,000 s/d	55,000	48,000
002 SAWAH BLOK 002	BB	083	31,000 s/d	41,000	36,000
002 SAWAH BLOK 002 , 008	BC	079	91,000 s/d	114,000	103,000
002 SAWAH BLOK 002, 008	AC	082	41,000 s/d	55,000	48,000
002 SAWAH BLOK 002, 008	AD	081	55,000 s/d	73,000	64,000
002 SAWAH BLOK 002, 008	BC	079	91,000 s/d	114,000	103,000
002 SAWAH BLOK 002,008	AC	082	41,000 s/d	55,000	48,000
003 GG 2	AG	078	114,000 s/d	142,000	128,000
003 JL GANG 4	AH	078	114,000 s/d	142,000	128,000
003 JL RAYA SAPUGARUT	AF	073	308,000 s/d	362,000	335,000
003 JL RAYA SAPUGARUT	AG	078	114,000 s/d	142,000	128,000
003 JL RT	AF	073	308,000 s/d	362,000	335,000
003 JL RT 005	AG	078	114,000 s/d	142,000	128,000
003 SAPU GARUT GG 13	AG	078	114,000 s/d	142,000	128,000
003 SAPUGARUT	AG	078	114,000 s/d	142,000	128,000
003 SAPUGARUT GG 3A	AG	078	114,000 s/d	142,000	128,000
003 SAPUGARUT GG 7	AG	078	114,000 s/d	142,000	128,000
004 JALAN RT	AV	078	114,000 s/d	142,000	128,000
004 JL 007 RW 03	AV	078	114,000 s/d	142,000	128,000
004 JL GANG	AJ	078	114,000 s/d	142,000	128,000
004 JL GANG 4	AH	078	114,000 s/d	142,000	128,000
004 JL GANG 5	AJ	078	114,000 s/d	142,000	128,000
004 JL GANG 6	AJ	078	114,000 s/d	142,000	128,000
004 JL GANG 7	AJ	078	114,000 s/d	142,000	128,000
004 JL RAYA SAPUGARUT	AF	073	308,000 s/d	362,000	335,000
004 JL RT	AI	078	114,000 s/d	142,000	128,000
004 JL RT 001	AI	078	114,000 s/d	142,000	128,000
004 JL RT 006	AI	078	114,000 s/d	142,000	128,000
004 JL RT 007	AI	078	114,000 s/d	142,000	128,000
004 JL RT 007	AV	078	114,000 s/d	142,000	128,000
004 JL RT 007 RW 03	AI	078	114,000 s/d	142,000	128,000

KLASIFIKASI DAN BESARNYA NJOP PERMUKAAN BUMI BERUPA TANAH TAHUN 2021

PROPINSI:33-JAWA TENGAH
KAB/KOTA:26-PEKALONGAN

KECAMATAN:140-BUARAN
KELURAHAN:002-SAPUGARUT

BLK NAMA JALAN	KODE KELAS		PENGGOLONGAN		KET NILAI JUAL
	ZNT	BUMI	NILAI JUAL BUMI (Rupiah/M2)		OBJEK PAJAK BUMI (Rupiah/M2)
004 JL RT 007 RW 03	AV	078	114,000	s/d 142,000	128,000
004 SAPUGARUT	AH	078	114,000	s/d 142,000	128,000
004 SAPUGARUT GG 2	AF	073	308,000	s/d 362,000	335,000
005 JALAN RT 004	AL	079	91,000	s/d 114,000	103,000
005 JALAN RT 4	AL	079	91,000	s/d 114,000	103,000
005 JL GANG 13	AN	078	114,000	s/d 142,000	128,000
005 JL GANG 14	AK	078	114,000	s/d 142,000	128,000
005 JL GG 14	AK	078	114,000	s/d 142,000	128,000
005 JL GG 14	AL	079	91,000	s/d 114,000	103,000
005 JL RAYA SAPUGARUT	AF	073	308,000	s/d 362,000	335,000
005 JL RT 002	AO	079	91,000	s/d 114,000	103,000
005 JL RT 003	AM	079	91,000	s/d 114,000	103,000
005 JL RT 004	AL	079	91,000	s/d 114,000	103,000
005 JL RT 004	AM	079	91,000	s/d 114,000	103,000
005 JL. GG SAPUGARUT	AK	078	114,000	s/d 142,000	128,000
005 SAPUGARUT	AL	079	91,000	s/d 114,000	103,000
005 SAPUGARUT	AM	079	91,000	s/d 114,000	103,000
006 JL GANG 10	AP	078	114,000	s/d 142,000	128,000
006 JL GANG 11	AP	078	114,000	s/d 142,000	128,000
006 JL GANG 13	AN	078	114,000	s/d 142,000	128,000
006 JL GG 9	AP	078	114,000	s/d 142,000	128,000
006 JL RAYA SAPUGARUT	AF	073	308,000	s/d 362,000	335,000
006 JL RT 001	AG	078	114,000	s/d 142,000	128,000
006 JL RT 001	AQ	078	114,000	s/d 142,000	128,000
006 JL RT 002	AG	078	114,000	s/d 142,000	128,000
006 JL RT 002	AO	079	91,000	s/d 114,000	103,000
006 JL RT 002	AQ	078	114,000	s/d 142,000	128,000
006 JL. RAYA SAPUGARUT	AF	073	308,000	s/d 362,000	335,000
006 JL.GANG 10	AP	078	114,000	s/d 142,000	128,000
006 SAPUGARUT	AP	078	114,000	s/d 142,000	128,000
006 SAPUGARUT	AQ	078	114,000	s/d 142,000	128,000
006 SAPUGARUT GG 10	AP	078	114,000	s/d 142,000	128,000
007 GG PISMATEK	AT	078	114,000	s/d 142,000	128,000
007 GG PISMATEX	AT	078	114,000	s/d 142,000	128,000
007 JALAN GG 8	AR	078	114,000	s/d 142,000	128,000
007 JL GANG 7	AJ	078	114,000	s/d 142,000	128,000
007 JL GANG 8	AR	078	114,000	s/d 142,000	128,000
007 JL PEMDA	AS	078	114,000	s/d 142,000	128,000
007 JL RAYA SAPUGARUT	AF	073	308,000	s/d 362,000	335,000
007 JL RT	AR	078	114,000	s/d 142,000	128,000
007 JL RT	AT	078	114,000	s/d 142,000	128,000
007 JL RT 008	AR	078	114,000	s/d 142,000	128,000
007 JL RT 009	AR	078	114,000	s/d 142,000	128,000
007 JL RT 010	AR	078	114,000	s/d 142,000	128,000
007 JL RT 010	AT	078	114,000	s/d 142,000	128,000
007 JL RT 010 RW 03 SAPUGARUT	AT	078	114,000	s/d 142,000	128,000
007 SAPUGARUT	AT	078	114,000	s/d 142,000	128,000
008 AMBOKEMBANG GANG 17	AZ	079	91,000	s/d 114,000	103,000
008 JL DESA	AV	078	114,000	s/d 142,000	128,000
008 JL DESA SAPUGARUT	BD	075	223,000	s/d 262,000	243,000
008 JL PEMDA	AS	078	114,000	s/d 142,000	128,000
008 JL RT 008	AV	078	114,000	s/d 142,000	128,000

KLASIFIKASI DAN BESARNYA NJOP PERMUKAAN BUMI BERUPA TANAH TAHUN 2021

PROPINSI:33-JAWA TENGAH
KAB/KOTA:26-PEKALONGAN

KECAMATAN:140-BUARAN
KELURAHAN:002-SAPUGARUT

BLK NAMA JALAN	KODE KELAS		PENGGOLONGAN		KET NILAI JUAL
	ZNT	BUMI	NILAI JUAL BUMI (Rupiah/M2)		OBJEK PAJAK BUMI (Rupiah/M2)
008 JL RT 008	AX	079	91,000 s/d	114,000	103,000
008 JL RT 009	AR	078	114,000 s/d	142,000	128,000
008 JL RT 010	AX	079	91,000 s/d	114,000	103,000
008 JL RT 010	AZ	079	91,000 s/d	114,000	103,000
008 JL. RAYA 010	AZ	079	91,000 s/d	114,000	103,000
008 JL. RT 010	AZ	079	91,000 s/d	114,000	103,000
008 SAPUGARUT GANG 7	AV	078	114,000 s/d	142,000	128,000
008 SAPUGARUT GG PISMATEX	AW	083	31,000 s/d	41,000	36,000
008 SAWAH BLOK 008	AB	083	31,000 s/d	41,000	36,000
008 SAWAH BLOK 008	AW	083	31,000 s/d	41,000	36,000
008 SAWAH BLOK 008	AY	082	41,000 s/d	55,000	48,000
008 SAWAH BLOK 008	BA	083	31,000 s/d	41,000	36,000

KLASIFIKASI DAN BESARNYA NJOP PERMUKAAN BUMI BERUPA TANAH TAHUN 2021

PROPINSI:33-JAWA TENGAH
KAB/KOTA:26-PEKALONGAN

KECAMATAN:140-BUARAN
KELURAHAN:003-WONoyOSO

BLK NAMA JALAN	KODE KELAS		PENGGOLONGAN		KET NILAI JUAL
	ZNT	BUMI	NILAI JUAL BUMI	(Rupiah/M2)	OBJEK PAJAK BUMI
				(Rupiah/M2)	
001 JALAN DESA	AA	079	91,000 s/d	114,000	103,000
001 JALAN DESA BLOK 001	AA	079	91,000 s/d	114,000	103,000
001 JL DESA 018	AA	079	91,000 s/d	114,000	103,000
001 JL DESA BLOK 001	AA	079	91,000 s/d	114,000	103,000
001 JL RT 008	AA	079	91,000 s/d	114,000	103,000
001 JL RT 018	AA	079	91,000 s/d	114,000	103,000
001 JL RT BLOK 001	AA	079	91,000 s/d	114,000	103,000
001 JL.DESA 18	AA	079	91,000 s/d	114,000	103,000
002 JALAN	AC	079	91,000 s/d	114,000	103,000
002 JALAN RT	AC	079	91,000 s/d	114,000	103,000
002 JALAN RT 016	AC	079	91,000 s/d	114,000	103,000
002 JALAN RT 018	AC	079	91,000 s/d	114,000	103,000
002 JL DESA	AC	079	91,000 s/d	114,000	103,000
002 JL DESA 016	AC	079	91,000 s/d	114,000	103,000
002 JL DESA BLOK 002	AB	077	142,000 s/d	178,000	160,000
002 JL DESA WONoyOSO	AC	079	91,000 s/d	114,000	103,000
002 JL RT	AC	079	91,000 s/d	114,000	103,000
002 JL RT 013	AC	079	91,000 s/d	114,000	103,000
002 JL RT 013	AF	080	73,000 s/d	91,000	82,000
002 JL RT 016	AC	079	91,000 s/d	114,000	103,000
002 JL RT 016	AD	080	73,000 s/d	91,000	82,000
002 JL RT 016	AE	081	55,000 s/d	73,000	64,000
002 JL RT 016	AF	080	73,000 s/d	91,000	82,000
002 JL RT 017	AC	079	91,000 s/d	114,000	103,000
002 JL RT 018	AC	079	91,000 s/d	114,000	103,000
002 JL RT 018	AD	080	73,000 s/d	91,000	82,000
002 JL RT 018	AE	081	55,000 s/d	73,000	64,000
002 JL. DESA WONoyOSO	AC	079	91,000 s/d	114,000	103,000
002 JL.RT.13	AF	080	73,000 s/d	91,000	82,000
003 DESA BLOK 003	AB	077	142,000 s/d	178,000	160,000
003 GANG I	AI	077	142,000 s/d	178,000	160,000
003 GANG II	AK	077	142,000 s/d	178,000	160,000
003 GG 001	AI	077	142,000 s/d	178,000	160,000
003 GG 002	AK	077	142,000 s/d	178,000	160,000
003 GG RT 008	AJ	079	91,000 s/d	114,000	103,000
003 JALAN DESA BLOK 003	AB	077	142,000 s/d	178,000	160,000
003 JALAN RAYA WONoyOSO	AG	073	308,000 s/d	362,000	335,000
003 JALAN RT	AL	079	91,000 s/d	114,000	103,000
003 JALAN RT VIII NO.241	AJ	079	91,000 s/d	114,000	103,000
003 JALAN RT VIII NO.246	AJ	079	91,000 s/d	114,000	103,000
003 JL DESA BLOK 003	AB	077	142,000 s/d	178,000	160,000
003 JL DESA BLOK 003	AL	079	91,000 s/d	114,000	103,000
003 JL RAYA WONoyOSO	AB	077	142,000 s/d	178,000	160,000
003 JL RAYA WONoyOSO	AG	073	308,000 s/d	362,000	335,000
003 JL RT 008	AJ	079	91,000 s/d	114,000	103,000
003 JL RT 009	AH	079	91,000 s/d	114,000	103,000
003 JL RT 018	AL	079	91,000 s/d	114,000	103,000
003 JL RT BLOK 003	AB	077	142,000 s/d	178,000	160,000
003 JL.DESA	AH	079	91,000 s/d	114,000	103,000
004 DESA BLOK 004	AB	077	142,000 s/d	178,000	160,000
004 GANG III NO.174	AM	079	91,000 s/d	114,000	103,000
004 GG 002	AK	077	142,000 s/d	178,000	160,000

KLASIFIKASI DAN BESARNYA NJOP PERMUKAAN BUMI BERUPA TANAH TAHUN 2021

PROPINSI:33-JAWA TENGAH
KAB/KOTA:26-PEKALONGAN

KECAMATAN:140-BUARAN
KELURAHAN:003-WONoyoSO

BLK NAMA JALAN	KODE KELAS		PENGGOLONGAN		KET NILAI JUAL OBJEK PAJAK BUMI (Rupiah/M2)
	ZNT	BUMI	NILAI JUAL	BUMI (Rupiah/M2)	
004 JALAN RAYA	AG	073	308,000 s/d	362,000	335,000
004 JALAN RAYA WONoyOSO	AG	073	308,000 s/d	362,000	335,000
004 JALAN RT V	AM	079	91,000 s/d	114,000	103,000
004 JALAN RT VI	AM	079	91,000 s/d	114,000	103,000
004 JALAN RT VI NO.167	AM	079	91,000 s/d	114,000	103,000
004 JL DESA BLOK 004	AB	077	142,000 s/d	178,000	160,000
004 JL RAYA WONoyOSO	AG	073	308,000 s/d	362,000	335,000
004 JL RT	AM	079	91,000 s/d	114,000	103,000
004 JL RT 004	AM	079	91,000 s/d	114,000	103,000
004 JL RT 005	AM	079	91,000 s/d	114,000	103,000
004 JL RT 006	AM	079	91,000 s/d	114,000	103,000
004 JL RT 007	AM	079	91,000 s/d	114,000	103,000
004 JL.DESA BLOK 004	AB	077	142,000 s/d	178,000	160,000
004 JL.RT 05	AM	079	91,000 s/d	114,000	103,000
004 RT 002	AM	079	91,000 s/d	114,000	103,000
004 RT 007	AM	079	91,000 s/d	114,000	103,000
005 GANG V	AN	077	142,000 s/d	178,000	160,000
005 GANG V NO.11	AN	077	142,000 s/d	178,000	160,000
005 GANG V NO.13	AN	077	142,000 s/d	178,000	160,000
005 GG 005	AN	077	142,000 s/d	178,000	160,000
005 GG 05	AN	077	142,000 s/d	178,000	160,000
005 JALAN DESA BLOK 005	AO	078	114,000 s/d	142,000	128,000
005 JL DESA	AO	078	114,000 s/d	142,000	128,000
005 JL DESA BLOK 005	AB	077	142,000 s/d	178,000	160,000
005 JL DESA BLOK 005	AO	078	114,000 s/d	142,000	128,000
005 JL GANG 005	AN	077	142,000 s/d	178,000	160,000
005 JL RAYA WONoyOSO	AG	073	308,000 s/d	362,000	335,000
005 JL.DESA BLOK 005	AO	078	114,000 s/d	142,000	128,000
005 KP RT 005	AM	079	91,000 s/d	114,000	103,000
005 RT 003	AM	079	91,000 s/d	114,000	103,000
005 RT 004	AM	079	91,000 s/d	114,000	103,000
005 WONoyOSO BELAKANG KECAMATAN	AM	079	91,000 s/d	114,000	103,000
005 WONoyOSO GANG 05	AO	078	114,000 s/d	142,000	128,000
006 DESA BLOK 006	AO	078	114,000 s/d	142,000	128,000
006 GANG 5	AB	077	142,000 s/d	178,000	160,000
006 GANG V	AB	077	142,000 s/d	178,000	160,000
006 GG 005	AB	077	142,000 s/d	178,000	160,000
006 JALAN RT	AO	078	114,000 s/d	142,000	128,000
006 JL DESA	AO	078	114,000 s/d	142,000	128,000
006 JL DESA BLOK 006	AB	077	142,000 s/d	178,000	160,000
006 JL DESA BLOK 006	AO	078	114,000 s/d	142,000	128,000
006 JL RT	AB	077	142,000 s/d	178,000	160,000
006 JL RT 010	AO	078	114,000 s/d	142,000	128,000
006 JL RT 012	AP	078	114,000 s/d	142,000	128,000
006 JL.RT 012	AP	078	114,000 s/d	142,000	128,000
006 RT 010	AO	078	114,000 s/d	142,000	128,000
006 RT 012	AP	078	114,000 s/d	142,000	128,000
007 GANG 02	AP	078	114,000 s/d	142,000	128,000
007 GG 002	AP	078	114,000 s/d	142,000	128,000
007 GG RT 015	AP	078	114,000 s/d	142,000	128,000
007 JALAN RT 014	AP	078	114,000 s/d	142,000	128,000
007 JL DESA BLOK 007	AB	077	142,000 s/d	178,000	160,000

KLASIFIKASI DAN BESARNYA NJOP PERMUKAAN BUMI BERUPA TANAH TAHUN 2021

PROPINSI:33-JAWA TENGAH
KAB/KOTA:26-PEKALONGAN

KECAMATAN:140-BUARAN
KELURAHAN:003-WONoyoSO

BLK NAMA JALAN	KODE KELAS		PENGGOLONGAN		KET NILAI JUAL
	ZNT	BUMI	NILAI JUAL BUMI (Rupiah/M2)		OBJEK PAJAK BUMI (Rupiah/M2)
007 JL RT 014	AP	078	114,000	s/d 142,000	128,000
007 JL RT 015	AP	078	114,000	s/d 142,000	128,000
007 RT 014	AP	078	114,000	s/d 142,000	128,000
008 GANG V	AP	078	114,000	s/d 142,000	128,000
008 GG 005	AP	078	114,000	s/d 142,000	128,000
008 JALAN DESA BLOK 008	AP	078	114,000	s/d 142,000	128,000
008 JALAN RT	AP	078	114,000	s/d 142,000	128,000
008 JL DESA BLOK 008	AP	078	114,000	s/d 142,000	128,000
008 JL RT 012	AF	080	73,000	s/d 91,000	82,000
008 JL RT 013	AF	080	73,000	s/d 91,000	82,000
008 JL RT 013	AP	078	114,000	s/d 142,000	128,000
008 JL RT 013 442	AP	078	114,000	s/d 142,000	128,000
008 JL.DESA BLOK 008	AP	078	114,000	s/d 142,000	128,000
008 JL.RT 013	AF	080	73,000	s/d 91,000	82,000
008 RT 013	AF	080	73,000	s/d 91,000	82,000
008 RT 013	AP	078	114,000	s/d 142,000	128,000
009 GANG 5	AO	078	114,000	s/d 142,000	128,000
009 GG 005	AO	078	114,000	s/d 142,000	128,000
009 GG 5	AO	078	114,000	s/d 142,000	128,000
009 JALAN DESA BLOK 009	AO	078	114,000	s/d 142,000	128,000
009 JALAN DESA BLOK 9	AO	078	114,000	s/d 142,000	128,000
009 JL DESA BLOK 009	AO	078	114,000	s/d 142,000	128,000
009 JL RT 011	AF	080	73,000	s/d 91,000	82,000
009 JL RT 011	AO	078	114,000	s/d 142,000	128,000
009 JL RT 11	AF	080	73,000	s/d 91,000	82,000
010 SAWAH BENGKOK	AQ	082	41,000	s/d 55,000	48,000
010 SAWAH BLOK 010	AQ	082	41,000	s/d 55,000	48,000
010 SAWAH BLOK 10	AQ	082	41,000	s/d 55,000	48,000
011 SAWAH BLOK 11	AR	082	41,000	s/d 55,000	48,000
012 SAWAH BENGKOK	AS	082	41,000	s/d 55,000	48,000
012 SAWAH BLOK 12	AS	082	41,000	s/d 55,000	48,000
013 JL DESA BLOK 003	AB	077	142,000	s/d 178,000	160,000
013 SAWAH BENGKOK	AT	082	41,000	s/d 55,000	48,000
013 SAWAH BLOK 13	AT	082	41,000	s/d 55,000	48,000

KLASIFIKASI DAN BESARNYA NJOP PERMUKAAN BUMI BERUPA TANAH TAHUN 2021

PROPINSI:33-JAWA TENGAH
KAB/KOTA:26-PEKALONGAN

KECAMATAN:140-BUARAN
KELURAHAN:004-BLIGO

BLK NAMA JALAN	KODE KELAS		PENGGOLONGAN		KET NILAI JUAL
	ZNT	BUMI	NILAI JUAL BUMI (Rupiah/M2)		OBJEK PAJAK BUMI (Rupiah/M2)
001 JL KP RT	AB	078	114,000	s/d 142,000	128,000
001 JL KPRT	AB	078	114,000	s/d 142,000	128,000
001 JL RT	AB	078	114,000	s/d 142,000	128,000
001 JL RT RT	AB	078	114,000	s/d 142,000	128,000
001 KP RT	AA	079	91,000	s/d 114,000	103,000
001 KP RT	AB	078	114,000	s/d 142,000	128,000
001 KP RT	AD	079	91,000	s/d 114,000	103,000
001 KP RT	AE	079	91,000	s/d 114,000	103,000
001 KP RT	AF	079	91,000	s/d 114,000	103,000
002 BLIGO	AC	079	91,000	s/d 114,000	103,000
002 JL RT	AB	078	114,000	s/d 142,000	128,000
002 JL.RT	AB	078	114,000	s/d 142,000	128,000
002 KP RT	AB	078	114,000	s/d 142,000	128,000
002 KP RT	AC	079	91,000	s/d 114,000	103,000
002 KP RT	AN	075	223,000	s/d 262,000	243,000
003 JL RT	AB	078	114,000	s/d 142,000	128,000
003 JL DESA	AN	075	223,000	s/d 262,000	243,000
003 JL RT	AB	078	114,000	s/d 142,000	128,000
003 JL RT	AG	079	91,000	s/d 114,000	103,000
003 JL RT	AH	079	91,000	s/d 114,000	103,000
003 JL DESA	AN	075	223,000	s/d 262,000	243,000
003 JL RT	AB	078	114,000	s/d 142,000	128,000
003 JL RT	AH	079	91,000	s/d 114,000	103,000
003 KP RT	AB	078	114,000	s/d 142,000	128,000
003 KP RT	AG	079	91,000	s/d 114,000	103,000
003 KP RT	AH	079	91,000	s/d 114,000	103,000
003 KP RT	AB	078	114,000	s/d 142,000	128,000
003 KP RT	AG	079	91,000	s/d 114,000	103,000
004 JALAN RAYA	AJ	072	362,000	s/d 426,000	394,000
004 JL DESA	AN	075	223,000	s/d 262,000	243,000
004 JL DESA BLOK 004	AN	075	223,000	s/d 262,000	243,000
004 JL RAYA	AJ	072	362,000	s/d 426,000	394,000
004 JL RAYA BLIGO	AJ	072	362,000	s/d 426,000	394,000
004 JL RAYA BLOK 004	AJ	072	362,000	s/d 426,000	394,000
004 KP RT	AI	079	91,000	s/d 114,000	103,000
004 KP RT BLOK 004	AI	079	91,000	s/d 114,000	103,000
004 KP RT BLOK 004	AW	079	91,000	s/d 114,000	103,000
004 KP.RT	AI	079	91,000	s/d 114,000	103,000
004 KPRT	AI	079	91,000	s/d 114,000	103,000
005 JL DESA BLOK 005	AL	075	223,000	s/d 262,000	243,000
005 JL KP RT BLOK 005	AM	079	91,000	s/d 114,000	103,000
005 JL RAYA	AJ	072	362,000	s/d 426,000	394,000
005 JL RAYA BLIGO	AJ	072	362,000	s/d 426,000	394,000
005 JL RAYA BLOK 005	AJ	072	362,000	s/d 426,000	394,000
005 JL RT	AM	079	91,000	s/d 114,000	103,000
005 JL RT BLOK 005	AM	079	91,000	s/d 114,000	103,000
005 JL.RAYA BLOK 005	AJ	072	362,000	s/d 426,000	394,000
005 KP RT BLOK 005	AK	079	91,000	s/d 114,000	103,000
005 KP RT BLOK 005	AM	079	91,000	s/d 114,000	103,000
006 JL DESA	AN	075	223,000	s/d 262,000	243,000
006 JL KP RT	AT	078	114,000	s/d 142,000	128,000
006 JL KP RT	AV	079	91,000	s/d 114,000	103,000

KLASIFIKASI DAN BESARNYA NJOP PERMUKAAN BUMI BERUPA TANAH TAHUN 2021

PROPINSI:33-JAWA TENGAH
KAB/KOTA:26-PEKALONGAN

KECAMATAN:140-BUARAN
KELURAHAN:004-BLIGO

BLK NAMA JALAN	KODE KELAS		PENGGOLONGAN		KET NILAI JUAL
	ZNT	BUMI	NILAI JUAL BUMI	(Rupiah/M2)	OBJEK PAJAK BUMI
					(Rupiah/M2)
006 JL RT	AT	078	114,000 s/d	142,000	128,000
006 JL RT BLOK 006	AT	078	114,000 s/d	142,000	128,000
006 JL.DESA	AN	075	223,000 s/d	262,000	243,000
006 JL.RT	AT	078	114,000 s/d	142,000	128,000
006 KP RT	AN	075	223,000 s/d	262,000	243,000
006 KP RT	AT	078	114,000 s/d	142,000	128,000
006 KP RT	AV	079	91,000 s/d	114,000	103,000
006 KP.RT	AV	079	91,000 s/d	114,000	103,000
007 JL KP RT	AT	078	114,000 s/d	142,000	128,000
007 JL RT	AT	078	114,000 s/d	142,000	128,000
007 KP RT	AT	078	114,000 s/d	142,000	128,000
007 KP RT	AX	079	91,000 s/d	114,000	103,000
007 KP RT	AY	079	91,000 s/d	114,000	103,000
008 BLIGO	AT	078	114,000 s/d	142,000	128,000
008 JL KPRT	BA	079	91,000 s/d	114,000	103,000
008 JL RT	AT	078	114,000 s/d	142,000	128,000
008 JL RT	BA	079	91,000 s/d	114,000	103,000
008 JL RT	BB	079	91,000 s/d	114,000	103,000
008 JL RT 008	AT	078	114,000 s/d	142,000	128,000
008 JL.RT	AT	078	114,000 s/d	142,000	128,000
008 KP RT	AT	078	114,000 s/d	142,000	128,000
008 KP RT	BA	079	91,000 s/d	114,000	103,000
008 KP RT	BB	079	91,000 s/d	114,000	103,000
009 JL DESA	AN	075	223,000 s/d	262,000	243,000
009 JL RT	AT	078	114,000 s/d	142,000	128,000
009 JL.DESA	AN	075	223,000 s/d	262,000	243,000
009 JL.RT	AT	078	114,000 s/d	142,000	128,000
009 KP RT	AT	078	114,000 s/d	142,000	128,000
009 KP RT	AN	075	223,000 s/d	262,000	243,000
009 KP RT	AS	079	91,000 s/d	114,000	103,000
009 KP RT	AT	078	114,000 s/d	142,000	128,000
009 KP RT	AU	079	91,000 s/d	114,000	103,000
009 KP RT BLOK 08	AT	078	114,000 s/d	142,000	128,000
010 JL RAYA BLIGO	BC	079	91,000 s/d	114,000	103,000
010 SAWAH BLOK 010	AO	080	73,000 s/d	91,000	82,000
010 SAWAH BLOK 010	AR	083	31,000 s/d	41,000	36,000
010 SAWAH BLOK 010	BC	079	91,000 s/d	114,000	103,000
011 SAWAH BLOK 011	AQ	083	31,000 s/d	41,000	36,000
011 SAWAH BLOK 011	AR	083	31,000 s/d	41,000	36,000
012 JALAN BLIGO-PAKUMBULAN	BC	079	91,000 s/d	114,000	103,000
012 JALAN RAYA BLIGO-PAKUMBULAN	BC	079	91,000 s/d	114,000	103,000
012 SAWAH BLOK 012	AO	080	73,000 s/d	91,000	82,000
012 SAWAH BLOK 012	AP	083	31,000 s/d	41,000	36,000

KLASIFIKASI DAN BESARNYA NJOP PERMUKAAN BUMI BERUPA TANAH TAHUN 2021

PROPINSI:33-JAWA TENGAH
KAB/KOTA:26-PEKALONGAN

KECAMATAN:140-BUARAN
KELURAHAN:005-PAKUMBULAN

BLK NAMA JALAN	KODE KELAS		PENGGOLONGAN		KET NILAI JUAL
	ZNT	BUMI	NILAI JUAL BUMI	(Rupiah/M2)	OBJEK PAJAK BUMI
					(Rupiah/M2)
001 DARAT BLOK 001	AA	085	17,000 s/d	23,000	20,000
001 DRAT BLOK 001	AA	085	17,000 s/d	23,000	20,000
001 JL KP RT	AA	085	17,000 s/d	23,000	20,000
001 JL' KP RT	AA	085	17,000 s/d	23,000	20,000
001 JL. KP RT	AA	085	17,000 s/d	23,000	20,000
001 JL.KP RT	AA	085	17,000 s/d	23,000	20,000
001 SAWAH BLOK 001	AA	085	17,000 s/d	23,000	20,000
001 SAWAH BLOK 001	AA	085	17,000 s/d	23,000	20,000
002 DK PAKUMBULAN	AB	081	55,000 s/d	73,000	64,000
002 DK PAKUMBULAN	AB	081	55,000 s/d	73,000	64,000
002 DK PAKUMBULAN	AD	080	73,000 s/d	91,000	82,000
002 JL DESA BLOK 002	AD	080	73,000 s/d	91,000	82,000
002 JL DESA BLOK 002	AD	080	73,000 s/d	91,000	82,000
002 JL DESA BLOK 002	AD	080	73,000 s/d	91,000	82,000
002 JL DESA	AD	080	73,000 s/d	91,000	82,000
002 JL DESA BLOK 002	AD	080	73,000 s/d	91,000	82,000
002 JL DESA BLOK 00	AD	080	73,000 s/d	91,000	82,000
002 JL DESA BLOK 002	AD	080	73,000 s/d	91,000	82,000
002 JL DESA BLOK 002	AH	081	55,000 s/d	73,000	64,000
002 JL DESA BLOK 02	AD	080	73,000 s/d	91,000	82,000
002 JL KPRT	AB	081	55,000 s/d	73,000	64,000
002 JL. DESA BLOK 002	AD	080	73,000 s/d	91,000	82,000
002 KP RT BLOK 002	AB	081	55,000 s/d	73,000	64,000
002 KP RT BLOK 002	AD	080	73,000 s/d	91,000	82,000
002 KP RT	AB	081	55,000 s/d	73,000	64,000
002 KP RT	AD	080	73,000 s/d	91,000	82,000
002 KP RT 002	AB	081	55,000 s/d	73,000	64,000
002 KP RT BLOK 00	AB	081	55,000 s/d	73,000	64,000
002 KP RT BLOK 002	AB	081	55,000 s/d	73,000	64,000
002 KP RT BLOK 002	AD	080	73,000 s/d	91,000	82,000
002 KP RT BLOK 002	AF	081	55,000 s/d	73,000	64,000
002 KP RT BLOK 02	AB	081	55,000 s/d	73,000	64,000
002 PAKUMBULAN	AD	080	73,000 s/d	91,000	82,000
003 3	AE	081	55,000 s/d	73,000	64,000
003 BLOK 003	AD	080	73,000 s/d	91,000	82,000
003 DESA PAKUMBULAN	AD	080	73,000 s/d	91,000	82,000
003 JALAN DESA	AD	080	73,000 s/d	91,000	82,000
003 JL DESA	AD	080	73,000 s/d	91,000	82,000
003 JL DESA BLOK 003	AD	080	73,000 s/d	91,000	82,000
003 JL DESA BLOK 003	AD	080	73,000 s/d	91,000	82,000
003 JL DESA BLOK 003	AE	081	55,000 s/d	73,000	64,000
003 JL DESA BLOK 03	AD	080	73,000 s/d	91,000	82,000
003 JL DESA	AD	080	73,000 s/d	91,000	82,000
003 JL DESA BLOK 003	AD	080	73,000 s/d	91,000	82,000
003 JL DESA BLOK 003	AH	081	55,000 s/d	73,000	64,000
003 JL DESA BLOK 03	AD	080	73,000 s/d	91,000	82,000
003 JL DS PAKUMBULAN	AD	080	73,000 s/d	91,000	82,000
003 KP RT	AD	080	73,000 s/d	91,000	82,000
003 KP RT	AE	081	55,000 s/d	73,000	64,000
003 KP RT BLOK 003	AE	081	55,000 s/d	73,000	64,000
003 KP RT BLOK 003	AE	081	55,000 s/d	73,000	64,000

KLASIFIKASI DAN BESARNYA NJOP PERMUKAAN BUMI BERUPA TANAH TAHUN 2021

PROPINSI:33-JAWA TENGAH
KAB/KOTA:26-PEKALONGAN

KECAMATAN:140-BUARAN
KELURAHAN:005-PAKUMBULAN

BLK NAMA JALAN	KODE ZNT	KELAS BUMI	PENGGOLONGAN NILAI JUAL BUMI (Rupiah/M2)	KET NILAI JUAL OBJEK PAJAK BUMI (Rupiah/M2)	
003 KP RT	AD	080	73,000 s/d	91,000	82,000
003 KP RT	AE	081	55,000 s/d	73,000	64,000
003 KP RT BLOK	AG	081	55,000 s/d	73,000	64,000
003 KP RT BLOK 003	AD	080	73,000 s/d	91,000	82,000
003 KP RT BLOK 003	AE	081	55,000 s/d	73,000	64,000
003 KP RT BLOK 003	AG	081	55,000 s/d	73,000	64,000
003 KP RT BLOK 003	AH	081	55,000 s/d	73,000	64,000
003 KPRT BLOK 003	AE	081	55,000 s/d	73,000	64,000
003 KPRT BLOK 3	AE	081	55,000 s/d	73,000	64,000
004 JL DESA BLOK 004	AH	081	55,000 s/d	73,000	64,000
004 KP RT 004	AL	081	55,000 s/d	73,000	64,000
004 KP RT BLOK 004	AL	081	55,000 s/d	73,000	64,000
004 KP RT BLOK 004	AM	082	41,000 s/d	55,000	48,000
004 KP RT BOK 004	AL	081	55,000 s/d	73,000	64,000
005 DK PAKUMBULAN	AN	082	41,000 s/d	55,000	48,000
005 DK PAKUMBULAN	AO	084	23,000 s/d	31,000	27,000
005 JL DESA	AH	081	55,000 s/d	73,000	64,000
005 JL DESA BLOK 005	AH	081	55,000 s/d	73,000	64,000
005 KP RT	AN	082	41,000 s/d	55,000	48,000
005 KP RT BLOK 005	AN	082	41,000 s/d	55,000	48,000
005 KP RT BBLOK 005	AP	082	41,000 s/d	55,000	48,000
005 KP RT BLOK 005	AL	081	55,000 s/d	73,000	64,000
005 KP RT BLOK 004	AH	081	55,000 s/d	73,000	64,000
005 KP RT BLOK 004	AL	081	55,000 s/d	73,000	64,000
005 KP RT BLOK 005	AL	081	55,000 s/d	73,000	64,000
005 KP RT BLOK 005	AN	082	41,000 s/d	55,000	48,000
005 KP RT BLOK 005	AO	084	23,000 s/d	31,000	27,000
005 KP RT BLOK 005	AP	082	41,000 s/d	55,000	48,000
005 KP RT BLOK M005	AP	082	41,000 s/d	55,000	48,000
005 K[P RT BLOK 005	AP	082	41,000 s/d	55,000	48,000
005 SAWAH BLOK 005	AO	084	23,000 s/d	31,000	27,000
006 DARAT BLOK 006	AJ	084	23,000 s/d	31,000	27,000
006 JL DESA BLOK 006	AH	081	55,000 s/d	73,000	64,000
006 JL DESA BLOK 006	AK	081	55,000 s/d	73,000	64,000
006 JL DESA BLOK 006	AQ	081	55,000 s/d	73,000	64,000
006 KP RT BLOK 006	AH	081	55,000 s/d	73,000	64,000
006 KP RT BLOK 006	AJ	084	23,000 s/d	31,000	27,000
006 KP RT BLOK 006	AK	081	55,000 s/d	73,000	64,000
006 KP RT BLOK 006	AQ	081	55,000 s/d	73,000	64,000
006 KP RT BLOK 008	AK	081	55,000 s/d	73,000	64,000
006 KPRT BLOK 006	AK	081	55,000 s/d	73,000	64,000
006 SAWAH BLOK 006	AI	082	41,000 s/d	55,000	48,000
006 SAWAH BLOK 006	AJ	084	23,000 s/d	31,000	27,000
007 SAWAH BLOK 006	AJ	084	23,000 s/d	31,000	27,000
007 SAWAH BLOK 007	AJ	084	23,000 s/d	31,000	27,000
008 BLOK 008	AQ	081	55,000 s/d	73,000	64,000
008 BLOK 009	AR	082	41,000 s/d	55,000	48,000
008 DK PAKUMBULAN	AR	082	41,000 s/d	55,000	48,000
008 JL DESA BLOK 003	AQ	081	55,000 s/d	73,000	64,000
008 JL DESA BLOK 005	AQ	081	55,000 s/d	73,000	64,000
008 JL DESA BLOK 008	AQ	081	55,000 s/d	73,000	64,000
008 JL DESA BLOK 008	AR	082	41,000 s/d	55,000	48,000

KLASIFIKASI DAN BESARNYA NJOP PERMUKAAN BUMI BERUPA TANAH TAHUN 2021

PROPINSI:33-JAWA TENGAH
KAB/KOTA:26-PEKALONGAN

KECAMATAN:140-BUARAN
KELURAHAN:005-PAKUMBULAN

BLK NAMA JALAN	KODE KELAS		PENGGOLONGAN		KET NILAI JUAL
	ZNT	BUMI	NILAI JUAL BUMI	(Rupiah/M2)	OBJEK PAJAK BUMI
(Rupiah/M2)					
008 JL DESA BLOK 08	AQ	081	55,000 s/d	73,000	64,000
008 JL RT BLOK 008	AR	082	41,000 s/d	55,000	48,000
008 JL. DESA BLOK 008	AQ	081	55,000 s/d	73,000	64,000
008 JL. DESA BLOK 008	AR	082	41,000 s/d	55,000	48,000
008 JL.DESA BLOK 008	AR	082	41,000 s/d	55,000	48,000
008 KP RT BLOK 008	AQ	081	55,000 s/d	73,000	64,000
008 KP RT BLOK 008	AR	082	41,000 s/d	55,000	48,000
008 KP RT BLOK 08	AR	082	41,000 s/d	55,000	48,000
008 KP RTBLOK 008	AR	082	41,000 s/d	55,000	48,000
008 SAWAH BLOK 008	AQ	081	55,000 s/d	73,000	64,000
008 SAWAH BLOK 008	AR	082	41,000 s/d	55,000	48,000
009 BLOK 009	AO	084	23,000 s/d	31,000	27,000
009 BLOK 009	AP	082	41,000 s/d	55,000	48,000
009 DARAT BLOK 009	AP	082	41,000 s/d	55,000	48,000
009 DK KALIGAWA	AP	082	41,000 s/d	55,000	48,000
009 JL KPRT BLOK 009	AP	082	41,000 s/d	55,000	48,000
009 KP RT	AP	082	41,000 s/d	55,000	48,000
009 KP RT BLOK 009	AP	082	41,000 s/d	55,000	48,000
009 SAWAH BLOK 009	AO	084	23,000 s/d	31,000	27,000
009 SAWAH BLOK 009	AP	082	41,000 s/d	55,000	48,000
009 SAWAH BLOK 009	AU	084	23,000 s/d	31,000	27,000
010 DK PAKUMBULAN	AS	082	41,000 s/d	55,000	48,000
010 JL DESA BLOK 010	AS	082	41,000 s/d	55,000	48,000
010 JL DESA BLOK 010	AT	082	41,000 s/d	55,000	48,000
010 JL RT BLOK 010	AS	082	41,000 s/d	55,000	48,000
010 JL.DESA BLOK 010	AT	082	41,000 s/d	55,000	48,000
010 KP RT	AS	082	41,000 s/d	55,000	48,000
010 KP RT BLOK 010	AS	082	41,000 s/d	55,000	48,000
010 KP RT BLOK 010	AT	082	41,000 s/d	55,000	48,000
010 SAWAH BLOK 010	AJ	084	23,000 s/d	31,000	27,000
011 KP RT BLOK 011	AU	084	23,000 s/d	31,000	27,000
011 SAWAH BLOK 011	AO	084	23,000 s/d	31,000	27,000
011 SAWAH BLOK 011	AW	082	41,000 s/d	55,000	48,000
012 DARA BLOK 012	AW	082	41,000 s/d	55,000	48,000
012 DARAT BLOK 012	AW	082	41,000 s/d	55,000	48,000
012 JL DEASA	AQ	081	55,000 s/d	73,000	64,000
012 JL DESA	AQ	081	55,000 s/d	73,000	64,000
012 JLDESA	AQ	081	55,000 s/d	73,000	64,000
012 KP RT BLOK 010	AQ	081	55,000 s/d	73,000	64,000
012 KP RT BLOK 012	AV	084	23,000 s/d	31,000	27,000
012 KP RT BLOK 012	AW	082	41,000 s/d	55,000	48,000
012 L DESA	AQ	081	55,000 s/d	73,000	64,000
012 PERUM KALIGAWA INDAH	AQ	081	55,000 s/d	73,000	64,000
012 PERUM KALIGAWA INDAH D 31	AQ	081	55,000 s/d	73,000	64,000
012 PERUM KALIGAWA INDAH D 1	AQ	081	55,000 s/d	73,000	64,000
012 PERUM KALIGAWA INDAH D 10	AQ	081	55,000 s/d	73,000	64,000
012 PERUM KALIGAWA INDAH D 12	AQ	081	55,000 s/d	73,000	64,000
012 PERUM KALIGAWA INDAH D 13	AQ	081	55,000 s/d	73,000	64,000
012 PERUM KALIGAWA INDAH D 14	AQ	081	55,000 s/d	73,000	64,000
012 PERUM KALIGAWA INDAH D 15	AQ	081	55,000 s/d	73,000	64,000
012 PERUM KALIGAWA INDAH D 16	AQ	081	55,000 s/d	73,000	64,000
012 PERUM KALIGAWA INDAH D 17	AQ	081	55,000 s/d	73,000	64,000

KLASIFIKASI DAN BESARNYA NJOP PERMUKAAN BUMI BERUPA TANAH TAHUN 2021

PROPINSI:33-JAWA TENGAH
KAB/KOTA:26-PEKALONGAN

KECAMATAN:140-BUARAN
KELURAHAN:005-PAKUMBULAN

BLK	NAMA	JALAN	KODE	KELAS	PENGGOLONGAN	KET	NILAI	JUAL
			ZNT	BUMI	NILAI	OBJEK	JUAL	PAJAK
					(PAJAK	(BUMI
					Rupiah/M2	BUMI	Rupiah/M2)
012	PERUM	KALIGAWA	INDAH	D	18	AQ	081	55,000 s/d 73,000 64,000
012	PERUM	KALIGAWA	INDAH	D	19	AQ	081	55,000 s/d 73,000 64,000
012	PERUM	KALIGAWA	INDAH	D	2	AQ	081	55,000 s/d 73,000 64,000
012	PERUM	KALIGAWA	INDAH	D	20	AQ	081	55,000 s/d 73,000 64,000
012	PERUM	KALIGAWA	INDAH	D	21	AQ	081	55,000 s/d 73,000 64,000
012	PERUM	KALIGAWA	INDAH	D	22	AQ	081	55,000 s/d 73,000 64,000
012	PERUM	KALIGAWA	INDAH	D	23	AQ	081	55,000 s/d 73,000 64,000
012	PERUM	KALIGAWA	INDAH	D	24	AQ	081	55,000 s/d 73,000 64,000
012	PERUM	KALIGAWA	INDAH	D	25	AQ	081	55,000 s/d 73,000 64,000
012	PERUM	KALIGAWA	INDAH	D	26	AQ	081	55,000 s/d 73,000 64,000
012	PERUM	KALIGAWA	INDAH	D	27	AQ	081	55,000 s/d 73,000 64,000
012	PERUM	KALIGAWA	INDAH	D	28	AQ	081	55,000 s/d 73,000 64,000
012	PERUM	KALIGAWA	INDAH	D	29	AQ	081	55,000 s/d 73,000 64,000
012	PERUM	KALIGAWA	INDAH	D	3	AQ	081	55,000 s/d 73,000 64,000
012	PERUM	KALIGAWA	INDAH	D	30	AQ	081	55,000 s/d 73,000 64,000
012	PERUM	KALIGAWA	INDAH	D	32	AQ	081	55,000 s/d 73,000 64,000
012	PERUM	KALIGAWA	INDAH	D	33	AQ	081	55,000 s/d 73,000 64,000
012	PERUM	KALIGAWA	INDAH	D	34	AQ	081	55,000 s/d 73,000 64,000
012	PERUM	KALIGAWA	INDAH	D	35	AQ	081	55,000 s/d 73,000 64,000
012	PERUM	KALIGAWA	INDAH	D	36	AQ	081	55,000 s/d 73,000 64,000
012	PERUM	KALIGAWA	INDAH	D	37	AQ	081	55,000 s/d 73,000 64,000
012	PERUM	KALIGAWA	INDAH	D	38	AQ	081	55,000 s/d 73,000 64,000
012	PERUM	KALIGAWA	INDAH	D	39	AQ	081	55,000 s/d 73,000 64,000
012	PERUM	KALIGAWA	INDAH	D	4	AQ	081	55,000 s/d 73,000 64,000
012	PERUM	KALIGAWA	INDAH	D	40	AQ	081	55,000 s/d 73,000 64,000
012	PERUM	KALIGAWA	INDAH	D	41	AQ	081	55,000 s/d 73,000 64,000
012	PERUM	KALIGAWA	INDAH	D	42	AQ	081	55,000 s/d 73,000 64,000
012	PERUM	KALIGAWA	INDAH	D	43	AQ	081	55,000 s/d 73,000 64,000
012	PERUM	KALIGAWA	INDAH	D	45	AQ	081	55,000 s/d 73,000 64,000
012	PERUM	KALIGAWA	INDAH	D	46	AQ	081	55,000 s/d 73,000 64,000
012	PERUM	KALIGAWA	INDAH	D	47	AQ	081	55,000 s/d 73,000 64,000
012	PERUM	KALIGAWA	INDAH	D	48	AQ	081	55,000 s/d 73,000 64,000
012	PERUM	KALIGAWA	INDAH	D	49	AQ	081	55,000 s/d 73,000 64,000
012	PERUM	KALIGAWA	INDAH	D	5	AQ	081	55,000 s/d 73,000 64,000
012	PERUM	KALIGAWA	INDAH	D	50	AQ	081	55,000 s/d 73,000 64,000
012	PERUM	KALIGAWA	INDAH	D	51	AQ	081	55,000 s/d 73,000 64,000
012	PERUM	KALIGAWA	INDAH	D	52	AQ	081	55,000 s/d 73,000 64,000
012	PERUM	KALIGAWA	INDAH	D	53	AQ	081	55,000 s/d 73,000 64,000
012	PERUM	KALIGAWA	INDAH	D	6	AQ	081	55,000 s/d 73,000 64,000
012	PERUM	KALIGAWA	INDAH	D	7	AQ	081	55,000 s/d 73,000 64,000
012	PERUM	KALIGAWA	INDAH	D	8	AQ	081	55,000 s/d 73,000 64,000
012	PERUM	KALIGAWA	INDAH	D	9	AQ	081	55,000 s/d 73,000 64,000
012	PERUM	KALIGAWA	INDAH	D	44	AQ	081	55,000 s/d 73,000 64,000
012	PERUM	KALIGAWA	INDAH	E	1	AQ	081	55,000 s/d 73,000 64,000
012	PERUM	KALIGAWA	INDAH	E	10	AQ	081	55,000 s/d 73,000 64,000
012	PERUM	KALIGAWA	INDAH	E	12	AQ	081	55,000 s/d 73,000 64,000
012	PERUM	KALIGAWA	INDAH	E	13	AQ	081	55,000 s/d 73,000 64,000
012	PERUM	KALIGAWA	INDAH	E	14	AQ	081	55,000 s/d 73,000 64,000
012	PERUM	KALIGAWA	INDAH	E	15	AQ	081	55,000 s/d 73,000 64,000
012	PERUM	KALIGAWA	INDAH	E	16	AQ	081	55,000 s/d 73,000 64,000
012	PERUM	KALIGAWA	INDAH	E	17	AQ	081	55,000 s/d 73,000 64,000
012	PERUM	KALIGAWA	INDAH	E	19	AQ	081	55,000 s/d 73,000 64,000

KLASIFIKASI DAN BESARNYA NJOP PERMUKAAN BUMI BERUPA TANAH TAHUN 2021

PROPINSI:33-JAWA TENGAH
KAB/KOTA:26-PEKALONGAN

KECAMATAN:140-BUARAN
KELURAHAN:005-PAKUMBULAN

BLK	NAMA	JALAN	KODE	KELAS	PENGGOLONGAN	KET	NILAI	JUAL		
			ZNT	BUMI	NILAI	OBJEK	JUAL	PAJAK		
					(PAJAK	(BUMI		
					Rupiah/M2)	BUMI	Rupiah/M2)			
012	PERUM	KALIGAWA	INDAH	E 2	AQ	081	55,000	s/d	73,000	64,000
012	PERUM	KALIGAWA	INDAH	E 21	AQ	081	55,000	s/d	73,000	64,000
012	PERUM	KALIGAWA	INDAH	E 22	AQ	081	55,000	s/d	73,000	64,000
012	PERUM	KALIGAWA	INDAH	E 23	AQ	081	55,000	s/d	73,000	64,000
012	PERUM	KALIGAWA	INDAH	E 24	AQ	081	55,000	s/d	73,000	64,000
012	PERUM	KALIGAWA	INDAH	E 25	AQ	081	55,000	s/d	73,000	64,000
012	PERUM	KALIGAWA	INDAH	E 26	AQ	081	55,000	s/d	73,000	64,000
012	PERUM	KALIGAWA	INDAH	E 27	AQ	081	55,000	s/d	73,000	64,000
012	PERUM	KALIGAWA	INDAH	E 28	AQ	081	55,000	s/d	73,000	64,000
012	PERUM	KALIGAWA	INDAH	E 29	AQ	081	55,000	s/d	73,000	64,000
012	PERUM	KALIGAWA	INDAH	E 3	AQ	081	55,000	s/d	73,000	64,000
012	PERUM	KALIGAWA	INDAH	E 30	AQ	081	55,000	s/d	73,000	64,000
012	PERUM	KALIGAWA	INDAH	E 31	AQ	081	55,000	s/d	73,000	64,000
012	PERUM	KALIGAWA	INDAH	E 32	AQ	081	55,000	s/d	73,000	64,000
012	PERUM	KALIGAWA	INDAH	E 33	AQ	081	55,000	s/d	73,000	64,000
012	PERUM	KALIGAWA	INDAH	E 34	AQ	081	55,000	s/d	73,000	64,000
012	PERUM	KALIGAWA	INDAH	E 35	AQ	081	55,000	s/d	73,000	64,000
012	PERUM	KALIGAWA	INDAH	E 36	AQ	081	55,000	s/d	73,000	64,000
012	PERUM	KALIGAWA	INDAH	E 37	AQ	081	55,000	s/d	73,000	64,000
012	PERUM	KALIGAWA	INDAH	E 38	AQ	081	55,000	s/d	73,000	64,000
012	PERUM	KALIGAWA	INDAH	E 39	AQ	081	55,000	s/d	73,000	64,000
012	PERUM	KALIGAWA	INDAH	E 40	AQ	081	55,000	s/d	73,000	64,000
012	PERUM	KALIGAWA	INDAH	E 41	AQ	081	55,000	s/d	73,000	64,000
012	PERUM	KALIGAWA	INDAH	E 42	AQ	081	55,000	s/d	73,000	64,000
012	PERUM	KALIGAWA	INDAH	E 43	AQ	081	55,000	s/d	73,000	64,000
012	PERUM	KALIGAWA	INDAH	E 44	AQ	081	55,000	s/d	73,000	64,000
012	PERUM	KALIGAWA	INDAH	E 45	AQ	081	55,000	s/d	73,000	64,000
012	PERUM	KALIGAWA	INDAH	E 46	AQ	081	55,000	s/d	73,000	64,000
012	PERUM	KALIGAWA	INDAH	E 47	AQ	081	55,000	s/d	73,000	64,000
012	PERUM	KALIGAWA	INDAH	E 48	AQ	081	55,000	s/d	73,000	64,000
012	PERUM	KALIGAWA	INDAH	E 49	AQ	081	55,000	s/d	73,000	64,000
012	PERUM	KALIGAWA	INDAH	E 5	AQ	081	55,000	s/d	73,000	64,000
012	PERUM	KALIGAWA	INDAH	E 50	AQ	081	55,000	s/d	73,000	64,000
012	PERUM	KALIGAWA	INDAH	E 51	AQ	081	55,000	s/d	73,000	64,000
012	PERUM	KALIGAWA	INDAH	E 52	AQ	081	55,000	s/d	73,000	64,000
012	PERUM	KALIGAWA	INDAH	E 53	AQ	081	55,000	s/d	73,000	64,000
012	PERUM	KALIGAWA	INDAH	E 6	AQ	081	55,000	s/d	73,000	64,000
012	PERUM	KALIGAWA	INDAH	E 7	AQ	081	55,000	s/d	73,000	64,000
012	PERUM	KALIGAWA	INDAH	E 70	AQ	081	55,000	s/d	73,000	64,000
012	PERUM	KALIGAWA	INDAH	E 8	AQ	081	55,000	s/d	73,000	64,000
012	PERUM	KALIGAWA	INDAH	E 9	AQ	081	55,000	s/d	73,000	64,000
012	PERUM	KALIGAWA	INDAH	F 1	AQ	081	55,000	s/d	73,000	64,000
012	PERUM	KALIGAWA	INDAH	F 10	AQ	081	55,000	s/d	73,000	64,000
012	PERUM	KALIGAWA	INDAH	F 11	AQ	081	55,000	s/d	73,000	64,000
012	PERUM	KALIGAWA	INDAH	F 12	AQ	081	55,000	s/d	73,000	64,000
012	PERUM	KALIGAWA	INDAH	F 13	AQ	081	55,000	s/d	73,000	64,000
012	PERUM	KALIGAWA	INDAH	F 14	AQ	081	55,000	s/d	73,000	64,000
012	PERUM	KALIGAWA	INDAH	F 16	AQ	081	55,000	s/d	73,000	64,000
012	PERUM	KALIGAWA	INDAH	F 17	AQ	081	55,000	s/d	73,000	64,000
012	PERUM	KALIGAWA	INDAH	F 18	AQ	081	55,000	s/d	73,000	64,000
012	PERUM	KALIGAWA	INDAH	F 2	AQ	081	55,000	s/d	73,000	64,000
012	PERUM	KALIGAWA	INDAH	F 20	AQ	081	55,000	s/d	73,000	64,000

KLASIFIKASI DAN BESARNYA NJOP PERMUKAAN BUMI BERUPA TANAH TAHUN 2021

PROPINSI:33-JAWA TENGAH
KAB/KOTA:26-PEKALONGAN

KECAMATAN:140-BUARAN
KELURAHAN:005-PAKUMBULAN

BLK NAMA JALAN	KODE KELAS		PENGGOLONGAN		KET	NILAI JUAL
	ZNT	BUMI	NILAI JUAL	BUMI	OBJEK PAJAK BUMI	(Rupiah/M2)
			(Rupiah/M2)			
012 PERUM KALIGAWA INDAH F 21	AQ	081	55,000 s/d	73,000		64,000
012 PERUM KALIGAWA INDAH F 22	AQ	081	55,000 s/d	73,000		64,000
012 PERUM KALIGAWA INDAH F 3	AQ	081	55,000 s/d	73,000		64,000
012 PERUM KALIGAWA INDAH F 4	AQ	081	55,000 s/d	73,000		64,000
012 PERUM KALIGAWA INDAH F 5	AQ	081	55,000 s/d	73,000		64,000
012 PERUM KALIGAWA INDAH F 7	AQ	081	55,000 s/d	73,000		64,000
012 PERUM KALIGAWA INDAH F 8	AQ	081	55,000 s/d	73,000		64,000
012 PERUM KALIGAWA INDAH F 9	AQ	081	55,000 s/d	73,000		64,000
012 PERUM KALIGAWA INDAH F19	AQ	081	55,000 s/d	73,000		64,000
012 PERUM KALIGAWA INDAH F 11	AQ	081	55,000 s/d	73,000		64,000
012 PERUMKALIGAWA INDAH E 4	AQ	081	55,000 s/d	73,000		64,000
012 SAWAH BLOK 0	AW	082	41,000 s/d	55,000		48,000
012 SAWAH BLOK 012	AW	082	41,000 s/d	55,000		48,000

KLASIFIKASI DAN BESARNYA NJOP PERMUKAAN BUMI BERUPA TANAH TAHUN 2021

PROPINSI:33-JAWA TENGAH
KAB/KOTA:26-PEKALONGAN

KECAMATAN:140-BUARAN
KELURAHAN:006-WATUSALAM

BLK NAMA JALAN	KODE KELAS		PENGGOLONGAN		KET NILAI JUAL
	ZNT	BUMI	NILAI JUAL BUMI	(Rupiah/M2)	OBJEK PAJAK BUMI
(Rupiah/M2)					
001 DARAT DK KAUMAN	AA	081	55,000 s/d	73,000	64,000
001 DARAT DK KAUMAN	AB	080	73,000 s/d	91,000	82,000
001 JL AL FIRDAUS BLOK A1/01	AA	081	55,000 s/d	73,000	64,000
001 JL AL FIRDAUS BLOK A2	AA	081	55,000 s/d	73,000	64,000
001 JL AL FIRDAUS BLOK A3/03	AA	081	55,000 s/d	73,000	64,000
001 JL AL FIRDAUS BLOK B1 / 05	AA	081	55,000 s/d	73,000	64,000
001 JL AL FIRDAUS BLOK B2/05	AA	081	55,000 s/d	73,000	64,000
001 JL AL FIRDAUS BLOK B2/05	AC	080	73,000 s/d	91,000	82,000
001 JL AL FIRDAUS BLOK B3 / 07	AC	080	73,000 s/d	91,000	82,000
001 JL AL FIRDAUS BLOK B4	AA	081	55,000 s/d	73,000	64,000
001 JL AL FIRDAUS BLOK B6 / 09	AA	081	55,000 s/d	73,000	64,000
001 JL AL FIRDAUS BLOK C1 / 11	AA	081	55,000 s/d	73,000	64,000
001 JL AL FIRDAUS BLOK C1/11	AA	081	55,000 s/d	73,000	64,000
001 JL AL FIRDAUS BLOK C2/12	AA	081	55,000 s/d	73,000	64,000
001 JL AL FIRDAUS BLOK C3/13	AA	081	55,000 s/d	73,000	64,000
001 JL AL FIRDAUS BLOK C4 / 14	AA	081	55,000 s/d	73,000	64,000
001 JL AL FIRDAUS BLOK C5/15	AA	081	55,000 s/d	73,000	64,000
001 JL AL FIRDAUS BLOK C6 / 18	AA	081	55,000 s/d	73,000	64,000
001 JL AL FIRDAUS BLOK C8/18	AA	081	55,000 s/d	73,000	64,000
001 JL AL FIRDAUS BLOK C9/19	AA	081	55,000 s/d	73,000	64,000
001 JL DK KAUMAN	AA	081	55,000 s/d	73,000	64,000
001 JL DK KAUMAN	AC	080	73,000 s/d	91,000	82,000
001 JL DUKUH	AC	080	73,000 s/d	91,000	82,000
001 KP RT DK KAUMAN	AB	080	73,000 s/d	91,000	82,000
001 KP RT RW 08 BLOK 01	AB	080	73,000 s/d	91,000	82,000
001 KP RT/RW 08 BLOK 001	AB	080	73,000 s/d	91,000	82,000
001 KP RT/RW 08 BLOK 001	AC	080	73,000 s/d	91,000	82,000
001 KP. RT. BLOK 001	AC	080	73,000 s/d	91,000	82,000
001 KPRT DK KAUMAN	AA	081	55,000 s/d	73,000	64,000
001 KPRT DK KAUMAN	AB	080	73,000 s/d	91,000	82,000
001 KPRT KAUMAN	AB	080	73,000 s/d	91,000	82,000
002 GANG 2	AD	079	91,000 s/d	114,000	103,000
002 GANG 2	AE	077	142,000 s/d	178,000	160,000
002 JL DK KAUMAN	AC	080	73,000 s/d	91,000	82,000
002 KAPLING DK KAUMAN	AC	080	73,000 s/d	91,000	82,000
002 KOMPLEK PT PAJITEX	AE	077	142,000 s/d	178,000	160,000
002 KP RT	AC	080	73,000 s/d	91,000	82,000
002 KP RT RW 008	AC	080	73,000 s/d	91,000	82,000
002 KP RT RW 08	AC	080	73,000 s/d	91,000	82,000
002 KP RT RW 08 BLOK 002	AC	080	73,000 s/d	91,000	82,000
002 KPRT DK KAUMAN	AC	080	73,000 s/d	91,000	82,000
003 DK WATUJOYO	AI	080	73,000 s/d	91,000	82,000
003 GANG 1	AF	077	142,000 s/d	178,000	160,000
003 JL DESA WATUSALAM GG 1	AF	077	142,000 s/d	178,000	160,000
003 JL GANG 1	AG	078	114,000 s/d	142,000	128,000
003 JL RAYA WATUSALAM	AF	077	142,000 s/d	178,000	160,000
003 JL. DESA WATUSALAM GG 1	AF	077	142,000 s/d	178,000	160,000
003 KOMPLEK ARIFTEX	AH	078	114,000 s/d	142,000	128,000
003 KP.RT/RW.07 BLOK 003	AI	080	73,000 s/d	91,000	82,000
003 KP.RT/RW.07 BLOK 03	AI	080	73,000 s/d	91,000	82,000
003 KPRT DK WATUJOYO	AI	080	73,000 s/d	91,000	82,000
003 KPRT GANG 1	AG	078	114,000 s/d	142,000	128,000

KLASIFIKASI DAN BESARNYA NJOP PERMUKAAN BUMI BERUPA TANAH TAHUN 2021

PROPINSI:33-JAWA TENGAH
KAB/KOTA:26-PEKALONGAN

KECAMATAN:140-BUARAN
KELURAHAN:006-WATUSALAM

BLK NAMA JALAN	KODE KELAS		PENGGOLONGAN		KET NILAI JUAL
	ZNT	BUMI	NILAI JUAL BUMI	(Rupiah/M2)	OBJEK PAJAK BUMI
(Rupiah/M2)					
003 KPRT GANG 1	AH	078	114,000 s/d	142,000	128,000
003 KPRT GANG 1	AI	080	73,000 s/d	91,000	82,000
003 WATUSALAM	AF	077	142,000 s/d	178,000	160,000
004 DARAT BLOK 004	AK	081	55,000 s/d	73,000	64,000
004 DARAT GANG 1	AK	081	55,000 s/d	73,000	64,000
004 DARAT GANG 3	AK	081	55,000 s/d	73,000	64,000
004 DARAT KEMANDUNGAN	AK	081	55,000 s/d	73,000	64,000
004 DARATA GANG 3	AK	081	55,000 s/d	73,000	64,000
004 JL GANG 1	AL	079	91,000 s/d	114,000	103,000
004 JL GANG 3	AL	079	91,000 s/d	114,000	103,000
004 JL KEMANDUNGAN	AK	081	55,000 s/d	73,000	64,000
004 JL KEMANDUNGAN	AW	080	73,000 s/d	91,000	82,000
004 KP RT GG 1	AI	080	73,000 s/d	91,000	82,000
004 KPRT GANG 1	AI	080	73,000 s/d	91,000	82,000
004 KPRT GANG 1	AK	081	55,000 s/d	73,000	64,000
004 KPRT GANG 3	AI	080	73,000 s/d	91,000	82,000
004 KPRT GANG 3	AK	081	55,000 s/d	73,000	64,000
005 DARAT WATUJOYO	AM	080	73,000 s/d	91,000	82,000
005 DK WATUJOYO	AG	078	114,000 s/d	142,000	128,000
005 GANG I RW 07 BLOK 005	AG	078	114,000 s/d	142,000	128,000
005 JL GANG 1	AG	078	114,000 s/d	142,000	128,000
005 JL GANG 3	AG	078	114,000 s/d	142,000	128,000
005 JL GANG 3-B	AZ	079	91,000 s/d	114,000	103,000
005 JL RAYA WATUSALAM	AZ	079	91,000 s/d	114,000	103,000
005 KP RT 07 BLOK 05	AM	080	73,000 s/d	91,000	82,000
005 KP.RT.RW.07 BLOK 05	AG	078	114,000 s/d	142,000	128,000
005 KP.RT.RW.07 BLOK 05	AM	080	73,000 s/d	91,000	82,000
005 KPRT GANG 1	AL	079	91,000 s/d	114,000	103,000
005 KPRT GANG 1	AZ	079	91,000 s/d	114,000	103,000
005 KPRT GANG 3	AZ	079	91,000 s/d	114,000	103,000
005 KPRT GANG 3-B	AZ	079	91,000 s/d	114,000	103,000
005 KPRT WATUJOYO	AM	080	73,000 s/d	91,000	82,000
006 DK KEMANDUNGAN	BD	077	142,000 s/d	178,000	160,000
006 JL RAYA WATUSALAM	BD	077	142,000 s/d	178,000	160,000
006 KP RT BLOK 006	AO	083	31,000 s/d	41,000	36,000
006 KP RT BLOK 006	AP	083	31,000 s/d	41,000	36,000
006 SAWAH BLOK 006	AO	083	31,000 s/d	41,000	36,000
006 SAWAH BLOK 006	AP	083	31,000 s/d	41,000	36,000
006 SAWAH BLOK 006	AQ	083	31,000 s/d	41,000	36,000
006 SAWAH BLOK 006	BD	077	142,000 s/d	178,000	160,000
007 JL RAYA WATUSALAM	BD	077	142,000 s/d	178,000	160,000
007 JL TEMBUS PAKUMBULAN	BD	077	142,000 s/d	178,000	160,000
007 KP RT	AS	083	31,000 s/d	41,000	36,000
007 KP RT BLOK 007	AO	083	31,000 s/d	41,000	36,000
007 KP RT BLOK 007	AR	083	31,000 s/d	41,000	36,000
007 SAWAH BLOK 007	AO	083	31,000 s/d	41,000	36,000
007 SAWAH BLOK 007	AR	083	31,000 s/d	41,000	36,000
008 DK KEMANDUNGAN	AV	079	91,000 s/d	114,000	103,000
008 DK KEMANDUNGAN	AW	080	73,000 s/d	91,000	82,000
008 GANG 04	AU	079	91,000 s/d	114,000	103,000
008 GANG 04	AV	079	91,000 s/d	114,000	103,000
008 GANG 05	AU	079	91,000 s/d	114,000	103,000

KLASIFIKASI DAN BESARNYA NJOP PERMUKAAN BUMI BERUPA TANAH TAHUN 2021

PROPINSI:33-JAWA TENGAH
KAB/KOTA:26-PEKALONGAN

KECAMATAN:140-BUARAN
KELURAHAN:006-WATUSALAM

BLK NAMA JALAN	KODE KELAS		PENGGOLONGAN		KET NILAI JUAL
	ZNT	BUMI	NILAI JUAL BUMI	(Rupiah/M2)	OBJEK PAJAK BUMI
(Rupiah/M2)					
008 GANG 03	AL	079	91,000 s/d	114,000	103,000
008 GANG 04	AU	079	91,000 s/d	114,000	103,000
008 GANG 05	AU	079	91,000 s/d	114,000	103,000
008 GANG 3	AL	079	91,000 s/d	114,000	103,000
008 GANG 4	AU	079	91,000 s/d	114,000	103,000
008 GANG 5	AU	079	91,000 s/d	114,000	103,000
008 JL KEMANDUNGAN	AW	080	73,000 s/d	91,000	82,000
008 JL RAYA BUARAN DORO BLOK 08	AT	077	142,000 s/d	178,000	160,000
008 JL RAYA WATUSALAM	AT	077	142,000 s/d	178,000	160,000
008 KP RT / RW 05 BLOK 08	AW	080	73,000 s/d	91,000	82,000
008 KP RT RW 05 BLOK 008	AV	079	91,000 s/d	114,000	103,000
008 KPRT	AW	080	73,000 s/d	91,000	82,000
008 KPRT GANG 04	AV	079	91,000 s/d	114,000	103,000
008 KPRT GANG 4	AV	079	91,000 s/d	114,000	103,000
008 KPRT GANG 5	AU	079	91,000 s/d	114,000	103,000
008 KPRT GANG 5	AV	079	91,000 s/d	114,000	103,000
008 KPRT KEMANDUNGAN	AV	079	91,000 s/d	114,000	103,000
008 KPRT KEMANDUNGAN	AW	080	73,000 s/d	91,000	82,000
009 GANG 5	AU	079	91,000 s/d	114,000	103,000
009 GANG 6	AY	079	91,000 s/d	114,000	103,000
009 GANG 5	AT	077	142,000 s/d	178,000	160,000
009 GANG 5	AU	079	91,000 s/d	114,000	103,000
009 GANG 5	AX	080	73,000 s/d	91,000	82,000
009 GANG 5	AY	079	91,000 s/d	114,000	103,000
009 GANG 6	AY	079	91,000 s/d	114,000	103,000
009 JL DK WONOSALAM	AX	080	73,000 s/d	91,000	82,000
009 JL DK WONOSLAAM	AX	080	73,000 s/d	91,000	82,000
009 JL RAYA WATUSALAM	AT	077	142,000 s/d	178,000	160,000
009 KP RT / RW 002 BLOK 009	AX	080	73,000 s/d	91,000	82,000
009 KP RT RW 02 BLOK 009	AX	080	73,000 s/d	91,000	82,000
009 KPRT	AX	080	73,000 s/d	91,000	82,000
009 KPRT GANG 5	AX	080	73,000 s/d	91,000	82,000
009 KPRT GANG 5	AZ	079	91,000 s/d	114,000	103,000
009 KPRT GANG 6	AX	080	73,000 s/d	91,000	82,000
009 KPRT GANG 6	AZ	079	91,000 s/d	114,000	103,000
010 DK WONOSALAM	AX	080	73,000 s/d	91,000	82,000
010 DK WONOSALAM	BB	080	73,000 s/d	91,000	82,000
010 DK WONOSLAAM	BB	080	73,000 s/d	91,000	82,000
010 JL DK WONOSALAM	AX	080	73,000 s/d	91,000	82,000
010 JL DK WONOSALAM	BA	080	73,000 s/d	91,000	82,000
010 JL DK WONOSALAM	BB	080	73,000 s/d	91,000	82,000
011 GANG BLOK 011	AY	079	91,000 s/d	114,000	103,000
011 JL GANG 2	AY	079	91,000 s/d	114,000	103,000
011 JL GANG 6	AY	079	91,000 s/d	114,000	103,000
011 JL GANG 6	BD	077	142,000 s/d	178,000	160,000
011 JL RAYA WATUSALAM	BD	077	142,000 s/d	178,000	160,000
011 JL WATUSALAM	BD	077	142,000 s/d	178,000	160,000
011 KP RT RW 01 BLOK 011	BC	080	73,000 s/d	91,000	82,000
011 KPRT GANG 6	BC	080	73,000 s/d	91,000	82,000
011 KPRT GG. 6	BC	080	73,000 s/d	91,000	82,000
011 SAWAH BLOK 011	BC	080	73,000 s/d	91,000	82,000
011 SAWAH BLOK 011	BD	077	142,000 s/d	178,000	160,000

KLASIFIKASI DAN BESARNYA NJOP PERMUKAAN BUMI BERUPA TANAH TAHUN 2021

PROPINSI:33-JAWA TENGAH
KAB/KOTA:26-PEKALONGAN

KECAMATAN:140-BUARAN
KELURAHAN:006-WATUSALAM

BLK NAMA JALAN	KODE KELAS		PENGGOLONGAN		KET NILAI JUAL
	ZNT	BUMI	NILAI JUAL BUMI (Rupiah/M2)		OBJEK PAJAK BUMI (Rupiah/M2)
011 SAWAH BLOM 011	BC	080	73,000 s/d	91,000	82,000
011 WATUSALAM	BF	083	31,000 s/d	41,000	36,000
012 JL RAYA WATUSALAM	BD	077	142,000 s/d	178,000	160,000
012 JL RAYA WATUSALAM	BF	083	31,000 s/d	41,000	36,000
012 SAWAH BLOK 012	BF	083	31,000 s/d	41,000	36,000
012 SAWAH BLOK 013	BF	083	31,000 s/d	41,000	36,000
013 SAWAH BLOK 013	AS	083	31,000 s/d	41,000	36,000
013 SAWAH BLOK 013	BG	083	31,000 s/d	41,000	36,000
014 SAWAH BLOK 014	AS	083	31,000 s/d	41,000	36,000
014 SAWAH BLOK 014	AS	083	31,000 s/d	41,000	36,000
014 SAWAH BLOK 014	BH	083	31,000 s/d	41,000	36,000

KLASIFIKASI DAN BESARNYA NJOP PERMUKAAN BUMI BERUPA TANAH TAHUN 2021

PROPINSI:33-JAWA TENGAH
KAB/KOTA:26-PEKALONGAN

KECAMATAN:140-BUARAN
KELURAHAN:009-SIMBANG WETAN

BLK NAMA JALAN	KODE KELAS		PENGGOLONGAN		KET NILAI JUAL
	ZNT	BUMI	NILAI JUAL BUMI (Rupiah/M2)		OBJEK PAJAK BUMI (Rupiah/M2)
001 JL GANG 1	AC	078	114,000	s/d 142,000	128,000
001 JL RAYA SIMBANG WETAN	AA	075	223,000	s/d 262,000	243,000
001 JL RT	AB	079	91,000	s/d 114,000	103,000
001 JL RT 015	AB	079	91,000	s/d 114,000	103,000
001 JL RT 016	AB	079	91,000	s/d 114,000	103,000
001 JL RT 16	AB	079	91,000	s/d 114,000	103,000
001 JL. DESA / GANG I	AC	078	114,000	s/d 142,000	128,000
001 JL.RAYA SIMBANG WETAN	AA	075	223,000	s/d 262,000	243,000
001 JL.RAYA SIMBANGWETAN	AA	075	223,000	s/d 262,000	243,000
001 JL.RT 016	AB	079	91,000	s/d 114,000	103,000
002 JL DESA	AD	079	91,000	s/d 114,000	103,000
002 JL GANG 1	AC	078	114,000	s/d 142,000	128,000
002 JL RT 001	AC	078	114,000	s/d 142,000	128,000
002 JL RT 017	AD	079	91,000	s/d 114,000	103,000
002 SIMBANG WETAN GG 1 NO 02	AC	078	114,000	s/d 142,000	128,000
003 JL GANG 1	AC	078	114,000	s/d 142,000	128,000
003 JL GANG 1	AF	078	114,000	s/d 142,000	128,000
003 JL GANG 5	AF	078	114,000	s/d 142,000	128,000
003 JL GG I	AF	078	114,000	s/d 142,000	128,000
003 JL RT 001	AC	078	114,000	s/d 142,000	128,000
003 JL RT 020	AE	080	73,000	s/d 91,000	82,000
003 JL RT 021	AE	080	73,000	s/d 91,000	82,000
003 JL.GANG I	AC	078	114,000	s/d 142,000	128,000
004 JL GANG 5	AF	078	114,000	s/d 142,000	128,000
004 JL GANG 5	AL	079	91,000	s/d 114,000	103,000
004 JL RAYA SIMBANG WETAN	AF	078	114,000	s/d 142,000	128,000
004 JL RAYA SIMBANG WETAN	AK	077	142,000	s/d 178,000	160,000
004 JL RAYA SIMBANG WETAN	AL	079	91,000	s/d 114,000	103,000
004 JL RAYA SIMBANG WETAN NO 10	AK	077	142,000	s/d 178,000	160,000
004 JL RT 021	AL	079	91,000	s/d 114,000	103,000
004 JL RT 022	AL	079	91,000	s/d 114,000	103,000
004 JL RT 023	AL	079	91,000	s/d 114,000	103,000
004 JL RT 030	AL	079	91,000	s/d 114,000	103,000
004 JL. RAYA SIMBANG WETAN	AK	077	142,000	s/d 178,000	160,000
004 JL.RT 023	AL	079	91,000	s/d 114,000	103,000
005 JL DESA	AC	078	114,000	s/d 142,000	128,000
005 JL GANG 1	AC	078	114,000	s/d 142,000	128,000
005 JL GANG 1	AG	079	91,000	s/d 114,000	103,000
005 JL GANG 2	AC	078	114,000	s/d 142,000	128,000
005 JL GANG 3	AC	078	114,000	s/d 142,000	128,000
005 JL GANG 3	AG	079	91,000	s/d 114,000	103,000
005 JL GANG 5	AC	078	114,000	s/d 142,000	128,000
005 JL RAYA SIMBANG WETAN	AA	075	223,000	s/d 262,000	243,000
005 JL RT	AG	079	91,000	s/d 114,000	103,000
005 JL RT 013	AG	079	91,000	s/d 114,000	103,000
005 JL RT 018	AC	078	114,000	s/d 142,000	128,000
005 JL RT 018	AG	079	91,000	s/d 114,000	103,000
005 JL RT 019	AG	079	91,000	s/d 114,000	103,000
006 GG 6	AI	078	114,000	s/d 142,000	128,000
006 JL GANG 6	AI	078	114,000	s/d 142,000	128,000
006 JL RAYA SIMBANG WETAN	AA	075	223,000	s/d 262,000	243,000
006 JL RAYA SIMBANG WETAN	AH	078	114,000	s/d 142,000	128,000

KLASIFIKASI DAN BESARNYA NJOP PERMUKAAN BUMI BERUPA TANAH TAHUN 2021

PROPINSI:33-JAWA TENGAH
KAB/KOTA:26-PEKALONGAN

KECAMATAN:140-BUARAN
KELURAHAN:009-SIMBANG WETAN

BLK NAMA JALAN	KODE ZNT	KELAS BUMI	PENGGOLONGAN NILAI JUAL BUMI (Rupiah/M2)	KET NILAI JUAL OBJEK PAJAK BUMI (Rupiah/M2)
006 JL RT 013	AH	078	114,000 s/d	128,000
006 JL RT 014	AH	078	114,000 s/d	128,000
007 GANG VI	AI	078	114,000 s/d	128,000
007 GG. 6	AK	077	142,000 s/d	160,000
007 JL GANG 6	AI	078	114,000 s/d	128,000
007 JL GANG 6	AJ	079	91,000 s/d	103,000
007 JL GANG 8	AK	077	142,000 s/d	160,000
007 JL RAYA SIMBANG WETAN	AA	075	223,000 s/d	243,000
007 JL RT 011	AJ	079	91,000 s/d	103,000
007 JL RT 012	AJ	079	91,000 s/d	103,000
007 SIMBANG WETAN	AJ	079	91,000 s/d	103,000
007 SIMBANG WETAN GG 6	AI	078	114,000 s/d	128,000
007 SIMBANG WETAN GG 6	AJ	079	91,000 s/d	103,000
008 GG. 8	AK	077	142,000 s/d	160,000
008 JENGGOT	AK	077	142,000 s/d	160,000
008 JL GANG 10	AM	080	73,000 s/d	82,000
008 JL GANG 10	AN	078	114,000 s/d	128,000
008 JL GANG 8	AJ	079	91,000 s/d	103,000
008 JL GANG 8	AK	077	142,000 s/d	160,000
008 JL GANG 8	AM	080	73,000 s/d	82,000
008 JL RAYA SIMBANG WETAN	AK	077	142,000 s/d	160,000
008 JL RT 006	AM	080	73,000 s/d	82,000
008 JL RT 007	AM	080	73,000 s/d	82,000
008 JL RT 008	AK	077	142,000 s/d	160,000
008 JL RT 008	AM	080	73,000 s/d	82,000
008 JL RT 009	AM	080	73,000 s/d	82,000
008 JL RT 010	AM	080	73,000 s/d	82,000
008 JL RT 012 RW 04	AM	080	73,000 s/d	82,000
008 JL RT 10	AM	080	73,000 s/d	82,000
008 JL WALISONGO	AN	078	114,000 s/d	128,000
008 JL.RT 008	AM	080	73,000 s/d	82,000
008 JL.RT 08	AM	080	73,000 s/d	82,000
008 JL.RT 09	AM	080	73,000 s/d	82,000
008 JL.WALISONGO	AN	078	114,000 s/d	128,000
009 JALAN RT	AO	080	73,000 s/d	82,000
009 JL DESA	AO	080	73,000 s/d	82,000
009 JL DESA BLOK 009	AO	080	73,000 s/d	82,000
009 JL PRAMUKA	AN	078	114,000 s/d	128,000
009 JL PRAMUKA	AO	080	73,000 s/d	82,000
009 JL RT	AO	080	73,000 s/d	82,000
009 JL RT 004	AO	080	73,000 s/d	82,000
009 JL RT 005	AO	080	73,000 s/d	82,000
009 JL RT 006	AO	080	73,000 s/d	82,000
009 JL RT 006	AS	080	73,000 s/d	82,000
009 JL RT 06 RW 02	AO	080	73,000 s/d	82,000
009 JL WALISONGO	AN	078	114,000 s/d	128,000
009 JL. DESA 09	AO	080	73,000 s/d	82,000
009 JL.DESA BLOK 009	AO	080	73,000 s/d	82,000
009 JL.DESA BLOK 09	AO	080	73,000 s/d	82,000
009 JL.RT 05	AO	080	73,000 s/d	82,000
010 JL DESA	AK	077	142,000 s/d	160,000
010 JL DESA BLOK 009	AO	080	73,000 s/d	82,000

KLASIFIKASI DAN BESARNYA NJOP PERMUKAAN BUMI BERUPA TANAH TAHUN 2021

PROPINSI:33-JAWA TENGAH
KAB/KOTA:26-PEKALONGAN

KECAMATAN:140-BUARAN
KELURAHAN:009-SIMBANG WETAN

BLK NAMA JALAN	KODE KELAS		PENGGOLONGAN		KET NILAI JUAL
	ZNT	BUMI	NILAI JUAL BUMI (Rupiah/M2)		OBJEK PAJAK BUMI (Rupiah/M2)
010 JL DESA BLOK 010	AO	080	73,000 s/d	91,000	82,000
010 JL PRAMUKA	AK	077	142,000 s/d	178,000	160,000
010 JL RAYA SIMBANG WETAN	AK	077	142,000 s/d	178,000	160,000
010 JL RT	AO	080	73,000 s/d	91,000	82,000
010 JL RT 002	AO	080	73,000 s/d	91,000	82,000
010 JL RT 003	AO	080	73,000 s/d	91,000	82,000
010 JL WALISONGO	AN	078	114,000 s/d	142,000	128,000
010 JL. PRAMUKA NO. 10	AK	077	142,000 s/d	178,000	160,000
011 JL PRAMUKA	AK	077	142,000 s/d	178,000	160,000
011 JL PRAMUKA	AP	078	114,000 s/d	142,000	128,000
011 JL PRAMUKA BUARAN	AK	077	142,000 s/d	178,000	160,000
011 JL RAYA SIMBANG WETAN	AK	077	142,000 s/d	178,000	160,000
011 JL RT 001	AT	080	73,000 s/d	91,000	82,000
011 JL RT 001	AU	080	73,000 s/d	91,000	82,000
011 JL. PRAMUKA	AU	080	73,000 s/d	91,000	82,000
011 JL. RAYA SIMBANG WETAN	AK	077	142,000 s/d	178,000	160,000
011 JL.PRAMUKA NO 339	AK	077	142,000 s/d	178,000	160,000
011 SAWAH BLOK 011	AU	080	73,000 s/d	91,000	82,000
012 JL DESA	AQ	082	41,000 s/d	55,000	48,000
012 JL DESA	AR	082	41,000 s/d	55,000	48,000
012 JL SAWAH BLOK 012	AQ	082	41,000 s/d	55,000	48,000
012 JL SAWAH BLOK 012	AR	082	41,000 s/d	55,000	48,000
012 JL.RAYA BUARAN DORO	AK	077	142,000 s/d	178,000	160,000
012 SAWAH BLOK 012	AR	082	41,000 s/d	55,000	48,000
012 SIMBANG WETAN	AR	082	41,000 s/d	55,000	48,000
013 JL SAWAH BLOK 013	AR	082	41,000 s/d	55,000	48,000
013 SAWAH BLOK 013	AR	082	41,000 s/d	55,000	48,000
013 SAWAH BLOK 13	AR	082	41,000 s/d	55,000	48,000
014 JL SAWAH BLOK 014	AR	082	41,000 s/d	55,000	48,000
014 SAWAH BLOK 014	AR	082	41,000 s/d	55,000	48,000

KLASIFIKASI DAN BESARNYA NJOP PERMUKAAN BUMI BERUPA TANAH TAHUN 2021

PROPINSI:33-JAWA TENGAH
KAB/KOTA:26-PEKALONGAN

KECAMATAN:140-BUARAN
KELURAHAN:010-SIMBANG KULON

BLK NAMA JALAN	KODE KELAS		PENGGOLONGAN		KET NILAI JUAL
	ZNT	BUMI	NILAI JUAL BUMI	(Rupiah/M2)	OBJEK PAJAK BUMI
(Rupiah/M2)					
001 JALAN KH ABDUL HADI 400	AB	077	142,000 s/d	178,000	160,000
001 JL DESA BLOK 1	AE	079	91,000 s/d	114,000	103,000
001 JL KH ABDUL HADI	AB	077	142,000 s/d	178,000	160,000
001 JL KH ABDUL HADI	AG	078	114,000 s/d	142,000	128,000
001 JL KH ABDUL WAHAB	AC	077	142,000 s/d	178,000	160,000
001 JL KP RT 008	AE	079	91,000 s/d	114,000	103,000
001 JL RAYA SIMBANG KULON	AA	072	362,000 s/d	426,000	394,000
001 JL RT 007	AE	079	91,000 s/d	114,000	103,000
001 JL RT 007	AF	079	91,000 s/d	114,000	103,000
001 JL RT 008	AE	079	91,000 s/d	114,000	103,000
001 JL RT 009	AE	079	91,000 s/d	114,000	103,000
001 JL RT 010	AE	079	91,000 s/d	114,000	103,000
001 JL RT 010	AF	079	91,000 s/d	114,000	103,000
001 JL RT 7	AE	079	91,000 s/d	114,000	103,000
001 KP RT 007	AE	079	91,000 s/d	114,000	103,000
001 KP RT 008	AE	079	91,000 s/d	114,000	103,000
001 SIMBANG KULON	AC	077	142,000 s/d	178,000	160,000
002 JL DESA	AD	078	114,000 s/d	142,000	128,000
002 JL DESA BLOK 002	AD	078	114,000 s/d	142,000	128,000
002 JL DESA BLOK 2	AB	077	142,000 s/d	178,000	160,000
002 JL DESA BLOK 2	AD	078	114,000 s/d	142,000	128,000
002 JL DESA BLOK 2	AF	079	91,000 s/d	114,000	103,000
002 JL RT	AD	078	114,000 s/d	142,000	128,000
002 JL RT	AF	079	91,000 s/d	114,000	103,000
002 JL RT 002	AD	078	114,000 s/d	142,000	128,000
002 JL RT 002	AF	079	91,000 s/d	114,000	103,000
002 JL RT 003	AD	078	114,000 s/d	142,000	128,000
002 JL.DESA	AD	078	114,000 s/d	142,000	128,000
002 JL.DESA BLOK 02	AF	079	91,000 s/d	114,000	103,000
002 JL.DESA BLOK 2	AD	078	114,000 s/d	142,000	128,000
002 JL.DESA BLOK 2	AF	079	91,000 s/d	114,000	103,000
003 DESA BLOK 3	AF	079	91,000 s/d	114,000	103,000
003 JL DESA BLOK 3	AF	079	91,000 s/d	114,000	103,000
003 JL DESA BLOK 3	AH	078	114,000 s/d	142,000	128,000
003 JL RT 001	AH	078	114,000 s/d	142,000	128,000
003 JL RT 04.	AF	079	91,000 s/d	114,000	103,000
003 KP RT 001	AH	078	114,000 s/d	142,000	128,000
003 RT 001	AF	079	91,000 s/d	114,000	103,000
003 RT 001	AH	078	114,000 s/d	142,000	128,000
003 RT 004	AF	079	91,000 s/d	114,000	103,000
003 SIMBANG KULON	AF	079	91,000 s/d	114,000	103,000
004 DESA BLOK 4	AI	078	114,000 s/d	142,000	128,000
004 JALAN BLOK II	AI	078	114,000 s/d	142,000	128,000
004 JALAN RT V	AF	079	91,000 s/d	114,000	103,000
004 JL GANG 2	AI	078	114,000 s/d	142,000	128,000
004 JL RT 005	AF	079	91,000 s/d	114,000	103,000
004 JL RT 005	AI	078	114,000 s/d	142,000	128,000
004 JL RT 006	AF	079	91,000 s/d	114,000	103,000
004 JL RT 006	AI	078	114,000 s/d	142,000	128,000
004 JL.RT 6	AI	078	114,000 s/d	142,000	128,000
004 JL.RT. 006	AI	078	114,000 s/d	142,000	128,000
004 RT 005	AI	078	114,000 s/d	142,000	128,000

KLASIFIKASI DAN BESARNYA NJOP PERMUKAAN BUMI BERUPA TANAH TAHUN 2021

PROPINSI:33-JAWA TENGAH
KAB/KOTA:26-PEKALONGAN

KECAMATAN:140-BUARAN
KELURAHAN:010-SIMBANG KULON

BLK NAMA JALAN	KODE KELAS		PENGGOLONGAN		KET NILAI JUAL
	ZNT	BUMI	NILAI JUAL BUMI	(Rupiah/M2)	OBJEK PAJAK BUMI
					(Rupiah/M2)
004 SIMBANG KULON	AI	078	114,000 s/d	142,000	128,000
004 TR 05	AI	078	114,000 s/d	142,000	128,000
005 GANG K.H.AMIR	AK	075	223,000 s/d	262,000	243,000
005 JL DESA BLOK 5	AG	078	114,000 s/d	142,000	128,000
005 JL DESA BLOK 5	AJ	078	114,000 s/d	142,000	128,000
005 JL KH ABDUL HADI	AG	078	114,000 s/d	142,000	128,000
005 JL KH ABDUL HADI	AJ	078	114,000 s/d	142,000	128,000
005 JL KH ADAM	AG	078	114,000 s/d	142,000	128,000
005 JL RT	AF	079	91,000 s/d	114,000	103,000
005 JL RT	AG	078	114,000 s/d	142,000	128,000
005 JL RT 012	AJ	078	114,000 s/d	142,000	128,000
005 JL RT 016	AF	079	91,000 s/d	114,000	103,000
005 JL RT 016	AJ	078	114,000 s/d	142,000	128,000
005 JL RT R	AJ	078	114,000 s/d	142,000	128,000
005 JL.DESA BLOK 5	AG	078	114,000 s/d	142,000	128,000
006 JALAN KH AMIR	AK	075	223,000 s/d	262,000	243,000
006 JL DESA BLOK 6	AG	078	114,000 s/d	142,000	128,000
006 JL KH ABDUL HADI	AB	077	142,000 s/d	178,000	160,000
006 JL KH ABDUL HADI	AG	078	114,000 s/d	142,000	128,000
006 JL KH AMIR	AG	078	114,000 s/d	142,000	128,000
006 JL KH AMIR	AK	075	223,000 s/d	262,000	243,000
006 JL RAYA SIMBANG KULON	AA	072	362,000 s/d	426,000	394,000
006 JL RT 011	AG	078	114,000 s/d	142,000	128,000
006 JL RT 011	AL	078	114,000 s/d	142,000	128,000
006 JL RT 012	AG	078	114,000 s/d	142,000	128,000
006 JL RT 013	AG	078	114,000 s/d	142,000	128,000
006 JL RT 013	AL	078	114,000 s/d	142,000	128,000
006 JL RT 013	AM	078	114,000 s/d	142,000	128,000
007 JL DESA BLOK 7	AG	078	114,000 s/d	142,000	128,000
007 JL DESA BLOK 7	AO	078	114,000 s/d	142,000	128,000
007 JL KH ADAM	AG	078	114,000 s/d	142,000	128,000
007 JL KH ADAM	AN	075	223,000 s/d	262,000	243,000
007 JL KH AMIR	AG	078	114,000 s/d	142,000	128,000
007 JL KH AMIR	AK	075	223,000 s/d	262,000	243,000
007 JL KH AMIR	AO	078	114,000 s/d	142,000	128,000
007 JL RAYA SIMBANG KULON	AA	072	362,000 s/d	426,000	394,000
007 JL RT 014	AP	078	114,000 s/d	142,000	128,000
007 JL RT 014	AQ	078	114,000 s/d	142,000	128,000
007 JL RT 015	AR	078	114,000 s/d	142,000	128,000
007 JL.KH.AMIR 556	AK	075	223,000 s/d	262,000	243,000
008 JL DESA BLOK 8	AU	076	178,000 s/d	223,000	200,000
008 JL KH ADAM	AN	075	223,000 s/d	262,000	243,000
008 JL RAYA SIMBANG KULON	AS	072	362,000 s/d	426,000	394,000
008 JL RAYA SIMBNAG KULON	AS	072	362,000 s/d	426,000	394,000
008 JL RT 017	AU	076	178,000 s/d	223,000	200,000
008 JL RT 017	AV	078	114,000 s/d	142,000	128,000
008 JL RT 17	AV	078	114,000 s/d	142,000	128,000
008 JL TANJUNG PRAMUKA	AS	072	362,000 s/d	426,000	394,000
008 JL TANJUNG PRAMUKA	AT	075	223,000 s/d	262,000	243,000
008 JL.DESA BLOK 08	AU	076	178,000 s/d	223,000	200,000
008 SIMBANG KULON	AS	072	362,000 s/d	426,000	394,000
009 GG IV	AW	076	178,000 s/d	223,000	200,000

KLASIFIKASI DAN BESARNYA NJOP PERMUKAAN BUMI BERUPA TANAH TAHUN 2021

PROPINSI:33-JAWA TENGAH
KAB/KOTA:26-PEKALONGAN

KECAMATAN:140-BUARAN
KELURAHAN:010-SIMBANG KULON

BLK NAMA JALAN	KODE KELAS		PENGGOLONGAN		KET NILAI JUAL
	ZNT	BUMI	NILAI JUAL BUMI (Rupiah/M2)		OBJEK PAJAK BUMI (Rupiah/M2)
009 JALAN DESA	AW	076	178,000	s/d 223,000	200,000
009 JL DESA BLOK 9	AU	076	178,000	s/d 223,000	200,000
009 JL DESA BLOK 9	AW	076	178,000	s/d 223,000	200,000
009 JL DESA BLOK 9	AX	078	114,000	s/d 142,000	128,000
009 JL KH ADAM	AN	075	223,000	s/d 262,000	243,000
009 JL KH ADAM	AW	076	178,000	s/d 223,000	200,000
009 JL RT	AX	078	114,000	s/d 142,000	128,000
009 JL RT 018	AU	076	178,000	s/d 223,000	200,000
009 JL RT 018	AX	078	114,000	s/d 142,000	128,000
009 JL RT 019	AU	076	178,000	s/d 223,000	200,000
009 JL RT 019	AX	078	114,000	s/d 142,000	128,000
009 JL RT 020	AX	078	114,000	s/d 142,000	128,000
009 JL RT 021	AU	076	178,000	s/d 223,000	200,000
009 JL RT 021	AX	078	114,000	s/d 142,000	128,000
009 JL RT 18	AX	078	114,000	s/d 142,000	128,000
009 JL RT 19	AX	078	114,000	s/d 142,000	128,000
009 JL RT 20	AX	078	114,000	s/d 142,000	128,000
009 JL RT 21	AX	078	114,000	s/d 142,000	128,000
009 JL TANJUNG PRAMUKA	AT	075	223,000	s/d 262,000	243,000
009 JL.KH.ADAM	AN	075	223,000	s/d 262,000	243,000
009 JL.RT 018	AU	076	178,000	s/d 223,000	200,000
009 JL.RT 020	AX	078	114,000	s/d 142,000	128,000
009 JL.RT 21	AX	078	114,000	s/d 142,000	128,000
009 KP RT 020	AX	078	114,000	s/d 142,000	128,000
010 JL DESA BLOK 10	AW	076	178,000	s/d 223,000	200,000
010 JL RT	AF	079	91,000	s/d 114,000	103,000
010 JL RT	AY	078	114,000	s/d 142,000	128,000
010 JL RT 022	AF	079	91,000	s/d 114,000	103,000
010 JL RT 022	AY	078	114,000	s/d 142,000	128,000
010 JL RT 22	AF	079	91,000	s/d 114,000	103,000
010 SIMBANG KULON	AF	079	91,000	s/d 114,000	103,000
011 JL DESA	AW	076	178,000	s/d 223,000	200,000
011 JL DESA BLOK 011	AW	076	178,000	s/d 223,000	200,000
011 JL DESA BLOK 11	AW	076	178,000	s/d 223,000	200,000
011 JL DESA BLOK 11	AZ	078	114,000	s/d 142,000	128,000
011 JL RT	AZ	078	114,000	s/d 142,000	128,000
011 JL RT 022	AZ	078	114,000	s/d 142,000	128,000
011 JL RT 023	AZ	078	114,000	s/d 142,000	128,000
011 JL RT 024	AW	076	178,000	s/d 223,000	200,000
011 JL RT 024	AZ	078	114,000	s/d 142,000	128,000
011 JL RT 22	AZ	078	114,000	s/d 142,000	128,000
011 JL RT 23	AZ	078	114,000	s/d 142,000	128,000
011 JL TANJUNG PRAMUKA	AW	076	178,000	s/d 223,000	200,000
011 JL.DESA	AW	076	178,000	s/d 223,000	200,000
011 JL.RT 023	AZ	078	114,000	s/d 142,000	128,000
011 KP RT 023	AZ	078	114,000	s/d 142,000	128,000
011 SIMBANG KULON	AW	076	178,000	s/d 223,000	200,000
011 SIMBANG KULON	AZ	078	114,000	s/d 142,000	128,000
011 TANJUNG PRAMUKA	AZ	078	114,000	s/d 142,000	128,000
012 JL RT	BB	078	114,000	s/d 142,000	128,000
012 JL RT 010	BA	078	114,000	s/d 142,000	128,000
012 JL RT 025	BA	078	114,000	s/d 142,000	128,000

KLASIFIKASI DAN BESARNYA NJOP PERMUKAAN BUMI BERUPA TANAH TAHUN 2021

PROPINSI:33-JAWA TENGAH
KAB/KOTA:26-PEKALONGAN

KECAMATAN:140-BUARAN
KELURAHAN:010-SIMBANG KULON

BLK NAMA JALAN	KODE KELAS		PENGGOLONGAN		KET NILAI JUAL
	ZNT	BUMI	NILAI JUAL BUMI	(Rupiah/M2)	OBJEK PAJAK BUMI (Rupiah/M2)
012 JL RT 025	BB	078	114,000 s/d	142,000	128,000
012 JL RT 035	BA	078	114,000 s/d	142,000	128,000
012 JL RT 035	BB	078	114,000 s/d	142,000	128,000
012 JL TANJUNG PRAMUKA	AT	075	223,000 s/d	262,000	243,000
012 JL TANJUNG PRAMUKA	AW	076	178,000 s/d	223,000	200,000
012 SIMBANG KULON	BA	078	114,000 s/d	142,000	128,000
012 SIMBANG KULON	BA	078	114,000 s/d	142,000	128,000
012 SIMBANG KULON	BB	078	114,000 s/d	142,000	128,000
013 JL RT 024	BD	079	91,000 s/d	114,000	103,000
013 JL TANJUNG PRAMUKA	BC	078	114,000 s/d	142,000	128,000
013 JL TANJUNG PRAMUKA GG.V	BC	078	114,000 s/d	142,000	128,000
014 JL DESA SIMBANG KULON	BF	081	55,000 s/d	73,000	64,000
014 SAWAH BLOK 14	AE	079	91,000 s/d	114,000	103,000
014 SAWAH BLOK 14	BE	079	91,000 s/d	114,000	103,000
014 SAWAH BLOK 14	BF	081	55,000 s/d	73,000	64,000
014 SAWAH BLOK 14	BG	081	55,000 s/d	73,000	64,000
015 BLOK 15	BI	081	55,000 s/d	73,000	64,000
015 SAWAH BLOK 15	BH	083	31,000 s/d	41,000	36,000
015 SAWAH BLOK 15	BI	081	55,000 s/d	73,000	64,000
016 JL RT	BL	081	55,000 s/d	73,000	64,000
016 JL RT 024	BL	081	55,000 s/d	73,000	64,000
016 JL RT 025	BL	081	55,000 s/d	73,000	64,000
016 JL RT 24	BL	081	55,000 s/d	73,000	64,000
016 JL RT 25	BL	081	55,000 s/d	73,000	64,000
016 JL.RT	BL	081	55,000 s/d	73,000	64,000
016 JL.RT 024	BL	081	55,000 s/d	73,000	64,000
016 SAWAH BLOK 16	BJ	083	31,000 s/d	41,000	36,000
016 SAWAH BLOK 16	BK	081	55,000 s/d	73,000	64,000
016 SIMBANG KULON	BL	081	55,000 s/d	73,000	64,000

KLASIFIKASI DAN BESARNYA NJOP PERMUKAAN BUMI BERUPA TANAH TAHUN 2021

PROPINSI:33-JAWA TENGAH
KAB/KOTA:26-PEKALONGAN

KECAMATAN:140-BUARAN
KELURAHAN:011-KERTIJAYAN

BLK NAMA JALAN	KODE KELAS		PENGGOLONGAN		KET NILAI JUAL
	ZNT	BUMI	NILAI JUAL BUMI	(Rupiah/M2)	OBJEK PAJAK BUMI
					(Rupiah/M2)
001 BLOK 001	AA	080	73,000 s/d	91,000	82,000
001 BLOK 001	AA	080	73,000 s/d	91,000	82,000
001 BLOK 001	AC	076	178,000 s/d	223,000	200,000
001 BLOK 011	AA	080	73,000 s/d	91,000	82,000
001 BOK 001	AA	080	73,000 s/d	91,000	82,000
001 GG RT	AA	080	73,000 s/d	91,000	82,000
001 GG RT	AB	078	114,000 s/d	142,000	128,000
001 KERTIJAYAN	AA	080	73,000 s/d	91,000	82,000
001 KERTIJAYAN	AC	076	178,000 s/d	223,000	200,000
001 KERTIJAYAN GG 5	AC	076	178,000 s/d	223,000	200,000
001 SAWAH BLOK 001	AA	080	73,000 s/d	91,000	82,000
001 SAWAH SEBELAH UTARA	AA	080	73,000 s/d	91,000	82,000
002 GANG 1	AC	076	178,000 s/d	223,000	200,000
002 GANG 2	AB	078	114,000 s/d	142,000	128,000
002 GANG 3	AC	076	178,000 s/d	223,000	200,000
002 GANG II	AC	076	178,000 s/d	223,000	200,000
002 GANG RT	AB	078	114,000 s/d	142,000	128,000
002 GG 1	AC	076	178,000 s/d	223,000	200,000
002 GG 2	AC	076	178,000 s/d	223,000	200,000
002 GG 3	AC	076	178,000 s/d	223,000	200,000
002 GG RT	AB	078	114,000 s/d	142,000	128,000
002 GG RT BLOK 002	AB	078	114,000 s/d	142,000	128,000
002 JL RAYA KERTIJAYAN	AC	076	178,000 s/d	223,000	200,000
002 JL RAYA KERTIJAYAN	AD	072	362,000 s/d	426,000	394,000
003 ASITIN	AB	078	114,000 s/d	142,000	128,000
003 GANG 4	AC	076	178,000 s/d	223,000	200,000
003 GANG 5	AC	076	178,000 s/d	223,000	200,000
003 GG 03	AC	076	178,000 s/d	223,000	200,000
003 GG 04	AC	076	178,000 s/d	223,000	200,000
003 GG 1 S/D 11	AC	076	178,000 s/d	223,000	200,000
003 GG 3	AC	076	178,000 s/d	223,000	200,000
003 GG 4	AC	076	178,000 s/d	223,000	200,000
003 GG 5	AC	076	178,000 s/d	223,000	200,000
003 GG 5	AD	072	362,000 s/d	426,000	394,000
003 GG RT	AB	078	114,000 s/d	142,000	128,000
003 GG RT	AC	076	178,000 s/d	223,000	200,000
003 JL RAYA KERTIJAYAN	AC	076	178,000 s/d	223,000	200,000
003 JL RAYA KERTIJAYAN	AD	072	362,000 s/d	426,000	394,000
003 JL RAYA KERTIJAYAN BUARAN	AD	072	362,000 s/d	426,000	394,000
003 JL RAYA KERTIJAYAN HM NO.274	AD	072	362,000 s/d	426,000	394,000
003 JL.RAYA KERTIJAYAN	AD	072	362,000 s/d	426,000	394,000
003 KERTIJAYAN	AB	078	114,000 s/d	142,000	128,000
003 KERTIJAYAN GG 4	AC	076	178,000 s/d	223,000	200,000
003 KERTIJAYAN GG 5	AC	076	178,000 s/d	223,000	200,000
004 GANG 10	AB	078	114,000 s/d	142,000	128,000
004 GANG 10 A	AB	078	114,000 s/d	142,000	128,000
004 GANG 10 B	AB	078	114,000 s/d	142,000	128,000
004 GANG 10 NO 4	AC	076	178,000 s/d	223,000	200,000
004 GANG 5	AC	076	178,000 s/d	223,000	200,000
004 GANG 7	AC	076	178,000 s/d	223,000	200,000
004 GANG 8	AB	078	114,000 s/d	142,000	128,000
004 GANG 8	AC	076	178,000 s/d	223,000	200,000

KLASIFIKASI DAN BESARNYA NJOP PERMUKAAN BUMI BERUPA TANAH TAHUN 2021

PROPINSI:33-JAWA TENGAH
KAB/KOTA:26-PEKALONGAN

KECAMATAN:140-BUARAN
KELURAHAN:011-KERTIJAYAN

BLK NAMA JALAN	KODE KELAS		PENGGOLONGAN		KET NILAI JUAL
	ZNT	BUMI	NILAI JUAL	BUMI	OBJEK PAJAK BUMI
			(Rupiah/M2)		(Rupiah/M2)
004 GANG 8 584	AC	076	178,000 s/d	223,000	200,000
004 GANG 8 NO.611	AC	076	178,000 s/d	223,000	200,000
004 GANG 8 NO.618	AC	076	178,000 s/d	223,000	200,000
004 GANG 9 A	AC	076	178,000 s/d	223,000	200,000
004 GANG 9 B	AB	078	114,000 s/d	142,000	128,000
004 GANG 9B	AB	078	114,000 s/d	142,000	128,000
004 GANG VI NO.446	AC	076	178,000 s/d	223,000	200,000
004 GG 0 628	AC	076	178,000 s/d	223,000	200,000
004 GG 1 S/D 11	AC	076	178,000 s/d	223,000	200,000
004 GG 10	AC	076	178,000 s/d	223,000	200,000
004 GG 13	AC	076	178,000 s/d	223,000	200,000
004 GG 5	AC	076	178,000 s/d	223,000	200,000
004 GG 6	AC	076	178,000 s/d	223,000	200,000
004 GG 6 452	AC	076	178,000 s/d	223,000	200,000
004 GG 7	AC	076	178,000 s/d	223,000	200,000
004 GG 8	AB	078	114,000 s/d	142,000	128,000
004 GG 8	AC	076	178,000 s/d	223,000	200,000
004 GG 9	AC	076	178,000 s/d	223,000	200,000
004 GG 9 628	AC	076	178,000 s/d	223,000	200,000
004 GG 9B	AC	076	178,000 s/d	223,000	200,000
004 GG RT	AB	078	114,000 s/d	142,000	128,000
004 GG VIII	AC	076	178,000 s/d	223,000	200,000
004 JALAN RAYA KERTIJAYAN	AC	076	178,000 s/d	223,000	200,000
004 JALAN RAYA KERTIJAYAN	AD	072	362,000 s/d	426,000	394,000
004 JL RAYA KERTIJAYAN	AD	072	362,000 s/d	426,000	394,000
004 JL RAYA KERTIJAYAN	AI	073	308,000 s/d	362,000	335,000
004 JL.RAYA KERTIJAYAN	AD	072	362,000 s/d	426,000	394,000
004 JL.RAYA KERTIJAYAN	AI	073	308,000 s/d	362,000	335,000
004 JL.RAYA KERTIJAYAN 535	AD	072	362,000 s/d	426,000	394,000
004 JL.RAYA KERTIJAYAN 539	AD	072	362,000 s/d	426,000	394,000
004 JL.RAYA KERTIJAYAN NO.8	AD	072	362,000 s/d	426,000	394,000
004 KERTIJAYAN	AB	078	114,000 s/d	142,000	128,000
004 KERTIJAYAN GG 10	AC	076	178,000 s/d	223,000	200,000
004 KERTIJAYAN GG 5	AC	076	178,000 s/d	223,000	200,000
004 KPRT	AB	078	114,000 s/d	142,000	128,000
005 BLOK 005	AG	080	73,000 s/d	91,000	82,000
005 JL RAYA KERTIJAYAN NO.20	AD	072	362,000 s/d	426,000	394,000
005 SAWAH BLOK 005	AG	080	73,000 s/d	91,000	82,000
006 BLOK 006	AD	072	362,000 s/d	426,000	394,000
006 GANG 13	AE	076	178,000 s/d	223,000	200,000
006 GANG 13	AF	078	114,000 s/d	142,000	128,000
006 GG 12	AD	072	362,000 s/d	426,000	394,000
006 GG 12	AE	076	178,000 s/d	223,000	200,000
006 GG 12	AG	080	73,000 s/d	91,000	82,000
006 GG 13	AE	076	178,000 s/d	223,000	200,000
006 GG 14	AE	076	178,000 s/d	223,000	200,000
006 GG RT	AF	078	114,000 s/d	142,000	128,000
006 JL RAYA KERTIJAYAN	AD	072	362,000 s/d	426,000	394,000
006 JL RAYA KERTIJAYAN	AE	076	178,000 s/d	223,000	200,000
006 JL RAYA KERTIJAYAN	AI	073	308,000 s/d	362,000	335,000
006 JL RAYA KERTIJAYAN NO. 16	AI	073	308,000 s/d	362,000	335,000
006 KERTIJAYAN	AD	072	362,000 s/d	426,000	394,000

KLASIFIKASI DAN BESARNYA NJOP PERMUKAAN BUMI BERUPA TANAH TAHUN 2021

PROPINSI:33-JAWA TENGAH
KAB/KOTA:26-PEKALONGAN

KECAMATAN:140-BUARAN
KELURAHAN:011-KERTIJAYAN

BLK NAMA JALAN	KODE ZNT	KELAS BUMI	PENGGOLONGAN NILAI JUAL BUMI (Rupiah/M2)	KET NILAI JUAL OBJEK PAJAK BUMI (Rupiah/M2)	
007 BLOK 005	AH	080	73,000 s/d	91,000	82,000
007 BLOK 007	AE	076	178,000 s/d	223,000	200,000
007 BLOK 007	AH	080	73,000 s/d	91,000	82,000
007 SAWAH BLOK 007	AH	080	73,000 s/d	91,000	82,000
007 SAWAH DESA KERTIJAYAN	AH	080	73,000 s/d	91,000	82,000

KLASIFIKASI DAN BESARNYA NJOP PERMUKAAN BUMI BERUPA TANAH TAHUN 2021

PROPINSI:33-JAWA TENGAH
KAB/KOTA:26-PEKALONGAN

KECAMATAN:140-BUARAN
KELURAHAN:012-PAWEDAN

BLK NAMA JALAN	KODE KELAS		PENGGOLONGAN		KET NILAI JUAL
	ZNT	BUMI	NILAI JUAL BUMI (Rupiah/M2)		OBJEK PAJAK BUMI (Rupiah/M2)
001 SAWAH BLO 001	AA	085	17,000	s/d 23,000	20,000
001 SAWAH BLOK 001	AA	085	17,000	s/d 23,000	20,000
001 SAWAH BLOK 01	AA	085	17,000	s/d 23,000	20,000
002 JL DESA BLOK 002	AF	080	73,000	s/d 91,000	82,000
002 JL DESA	AF	080	73,000	s/d 91,000	82,000
002 JL DESA BLOK 002	AF	080	73,000	s/d 91,000	82,000
002 JL DESA BLOK 02	AF	080	73,000	s/d 91,000	82,000
002 KP RT BLOK 002	AC	081	55,000	s/d 73,000	64,000
002 KP RT	AC	081	55,000	s/d 73,000	64,000
002 KP RT BLOK 002	AC	081	55,000	s/d 73,000	64,000
002 KP RT BLOK 002	AC	081	55,000	s/d 73,000	64,000
002 KP RT BLOK 002	AC	081	55,000	s/d 73,000	64,000
002 KP RT BLOK 02	AC	081	55,000	s/d 73,000	64,000
002 KPRT	AC	081	55,000	s/d 73,000	64,000
002 KPRT BLOK 002	AC	081	55,000	s/d 73,000	64,000
002 KPRT BLOK 02	AC	081	55,000	s/d 73,000	64,000
002 PAWEDEN	AC	081	55,000	s/d 73,000	64,000
002 SAWAH BLOK 002	AB	085	17,000	s/d 23,000	20,000
002 SAWAH BLOK 002	AB	085	17,000	s/d 23,000	20,000
002 SAWAH BLOK 002	AB	085	17,000	s/d 23,000	20,000
002 SAWAH BLOK 002	AC	081	55,000	s/d 73,000	64,000
002 SAWAH BLOK 02	AB	085	17,000	s/d 23,000	20,000
003 JL DESA BLOK 003	AF	080	73,000	s/d 91,000	82,000
003 KP RT	AG	085	17,000	s/d 23,000	20,000
003 KP RT	AH	081	55,000	s/d 73,000	64,000
003 KP RT BLOK 003	AH	081	55,000	s/d 73,000	64,000
003 KP RT BLOK 03	AG	085	17,000	s/d 23,000	20,000
003 KP RT BLOK 03	AH	081	55,000	s/d 73,000	64,000
003 KPRT BLOK 003	AH	081	55,000	s/d 73,000	64,000
003 SAWAH	AG	085	17,000	s/d 23,000	20,000
003 SAWAH BLOK 003	AG	085	17,000	s/d 23,000	20,000
003 SAWAH BLOK 03	AG	085	17,000	s/d 23,000	20,000
004 JL DESA	AF	080	73,000	s/d 91,000	82,000
004 JL DESA BLOK 003	AF	080	73,000	s/d 91,000	82,000
004 JL DESA BLOK 004	AF	080	73,000	s/d 91,000	82,000
004 JL DESA BLOK 004	AF	080	73,000	s/d 91,000	82,000
004 KP RT	AH	081	55,000	s/d 73,000	64,000
004 KP RT BLOK 004	AH	081	55,000	s/d 73,000	64,000
004 KP RT BLOK 04	AH	081	55,000	s/d 73,000	64,000
004 KP RT BLOK 07	AH	081	55,000	s/d 73,000	64,000
004 KPRT	AF	080	73,000	s/d 91,000	82,000
004 KPRT BLOK 004	AH	081	55,000	s/d 73,000	64,000
004 PAWEDAN	AF	080	73,000	s/d 91,000	82,000
005 JL DESA	AF	080	73,000	s/d 91,000	82,000
005 JL DESA BLOK 005	AF	080	73,000	s/d 91,000	82,000
005 KP RT	AC	081	55,000	s/d 73,000	64,000
005 KP RT	AF	080	73,000	s/d 91,000	82,000
005 KP RT BLOK 005	AC	081	55,000	s/d 73,000	64,000
005 KP RT BLOK 05	AC	081	55,000	s/d 73,000	64,000
005 KPRT	AC	081	55,000	s/d 73,000	64,000
005 SAWAH BLOK 005	AD	082	41,000	s/d 55,000	48,000
006 DARAT BLOK 006	AE	082	41,000	s/d 55,000	48,000

KLASIFIKASI DAN BESARNYA NJOP PERMUKAAN BUMI BERUPA TANAH TAHUN 2021

PROPINSI:33-JAWA TENGAH
KAB/KOTA:26-PEKALONGAN

KECAMATAN:140-BUARAN
KELURAHAN:012-PAWEDAN

BLK NAMA JALAN	KODE KELAS		PENGGOLONGAN		KET NILAI JUAL
	ZNT	BUMI	NILAI JUAL BUMI	(Rupiah/M2)	OBJEK PAJAK BUMI
					(Rupiah/M2)
006 DARAT BLOK 006	AI	084	23,000 s/d	31,000	27,000
006 DK PAWEDAN	AS	081	55,000 s/d	73,000	64,000
006 DK GANDU DUKUH	AN	081	55,000 s/d	73,000	64,000
006 DK GARDU	AN	081	55,000 s/d	73,000	64,000
006 DK ROWO PUTIH	AN	081	55,000 s/d	73,000	64,000
006 DUKUH PAWEDEN	AO	081	55,000 s/d	73,000	64,000
006 GANDU DUKUH	AO	081	55,000 s/d	73,000	64,000
006 JL DESA BLOK 006	AS	081	55,000 s/d	73,000	64,000
006 JL DESA BLOK 006	AS	081	55,000 s/d	73,000	64,000
006 JL DESA	AF	080	73,000 s/d	91,000	82,000
006 JL DESA	AM	080	73,000 s/d	91,000	82,000
006 JL DESA	AO	081	55,000 s/d	73,000	64,000
006 JL DESA	AS	081	55,000 s/d	73,000	64,000
006 JL DESA BLOK 006	AF	080	73,000 s/d	91,000	82,000
006 JL DESA BLOK 006	AM	080	73,000 s/d	91,000	82,000
006 JL DESA BLOK 006	AS	081	55,000 s/d	73,000	64,000
006 JL DESA BLOK 009	AF	080	73,000 s/d	91,000	82,000
006 JL DESA BLOK 06	AS	081	55,000 s/d	73,000	64,000
006 JL DESA PAWEDEN	AS	081	55,000 s/d	73,000	64,000
006 JL.RT BLOK 006	AO	081	55,000 s/d	73,000	64,000
006 KP RT BLOK 006	AO	081	55,000 s/d	73,000	64,000
006 KP RT BLOK 006	AO	081	55,000 s/d	73,000	64,000
006 KP RT	AN	081	55,000 s/d	73,000	64,000
006 KP RT	AO	081	55,000 s/d	73,000	64,000
006 KP RT	AS	081	55,000 s/d	73,000	64,000
006 KP RT 07	AO	081	55,000 s/d	73,000	64,000
006 KP RT BLOK 006	AN	081	55,000 s/d	73,000	64,000
006 KP RT BLOK 006	AO	081	55,000 s/d	73,000	64,000
006 KP RT BLOK 006	AS	081	55,000 s/d	73,000	64,000
006 KP RT BLOK 06	AN	081	55,000 s/d	73,000	64,000
006 KP RT BLOK 06	AO	081	55,000 s/d	73,000	64,000
006 KP RT 06	AO	081	55,000 s/d	73,000	64,000
006 KPRT BLOK 006	AN	081	55,000 s/d	73,000	64,000
006 KPRT BLOK 006	AO	081	55,000 s/d	73,000	64,000
006 PAWEDEN	AN	081	55,000 s/d	73,000	64,000
006 PAWEDEN	AO	081	55,000 s/d	73,000	64,000
006 RT 06 RW 02	AO	081	55,000 s/d	73,000	64,000
007 DARAT BLOK 007	AK	082	41,000 s/d	55,000	48,000
007 DK ROWO PUTIH	AJ	081	55,000 s/d	73,000	64,000
007 DK ROWOPUTIH	AJ	081	55,000 s/d	73,000	64,000
007 DUKUH ROWO PUTIH	AJ	081	55,000 s/d	73,000	64,000
007 JL DESA BLOK 007	AM	080	73,000 s/d	91,000	82,000
007 JL DESA	AM	080	73,000 s/d	91,000	82,000
007 JL DESA BLOK 007	AM	080	73,000 s/d	91,000	82,000
007 JL DESA BLOK 007	AM	080	73,000 s/d	91,000	82,000
007 JL DESA BLOK 07	AM	080	73,000 s/d	91,000	82,000
007 JL KP RT BLOK 007	AJ	081	55,000 s/d	73,000	64,000
007 JL.DESA BLOK 07	AM	080	73,000 s/d	91,000	82,000
007 KALPING BLOK 007	AL	081	55,000 s/d	73,000	64,000
007 KAPLING A1	AL	081	55,000 s/d	73,000	64,000
007 KAPLING A10	AL	081	55,000 s/d	73,000	64,000
007 KAPLING A11	AL	081	55,000 s/d	73,000	64,000

KLASIFIKASI DAN BESARNYA NJOP PERMUKAAN BUMI BERUPA TANAH TAHUN 2021

PROPINSI:33-JAWA TENGAH
KAB/KOTA:26-PEKALONGAN

KECAMATAN:140-BUARAN
KELURAHAN:012-PAWEDAN

BLK NAMA JALAN	KODE KELAS		PENGGOLONGAN		KET NILAI JUAL
	ZNT	BUMI	NILAI JUAL BUMI	(Rupiah/M2)	OBJEK PAJAK BUMI
					(Rupiah/M2)
007 KAPLING A12	AL	081	55,000 s/d	73,000	64,000
007 KAPLING A13	AL	081	55,000 s/d	73,000	64,000
007 KAPLING A14	AL	081	55,000 s/d	73,000	64,000
007 KAPLING A2	AL	081	55,000 s/d	73,000	64,000
007 KAPLING A3	AL	081	55,000 s/d	73,000	64,000
007 KAPLING A4	AL	081	55,000 s/d	73,000	64,000
007 KAPLING A5	AL	081	55,000 s/d	73,000	64,000
007 KAPLING A6	AL	081	55,000 s/d	73,000	64,000
007 KAPLING A7	AL	081	55,000 s/d	73,000	64,000
007 KAPLING A8	AM	080	73,000 s/d	91,000	82,000
007 KAPLING A9	AM	080	73,000 s/d	91,000	82,000
007 KAPLING B1	AL	081	55,000 s/d	73,000	64,000
007 KAPLING B2	AL	081	55,000 s/d	73,000	64,000
007 KAPLING B3	AL	081	55,000 s/d	73,000	64,000
007 KAPLING B4	AL	081	55,000 s/d	73,000	64,000
007 KAPLING BLOK 007	AL	081	55,000 s/d	73,000	64,000
007 KAPLING BLOK 007	AM	080	73,000 s/d	91,000	82,000
007 KAPLING C1	AL	081	55,000 s/d	73,000	64,000
007 KAPLING C2	AL	081	55,000 s/d	73,000	64,000
007 KAPLING C3	AL	081	55,000 s/d	73,000	64,000
007 KAPLING C4	AL	081	55,000 s/d	73,000	64,000
007 KAPLING C5	AL	081	55,000 s/d	73,000	64,000
007 KAPLING C6	AL	081	55,000 s/d	73,000	64,000
007 KP RT	AJ	081	55,000 s/d	73,000	64,000
007 KP RT	AL	081	55,000 s/d	73,000	64,000
007 KP RT	AM	080	73,000 s/d	91,000	82,000
007 KP RT BLOK 002	AL	081	55,000 s/d	73,000	64,000
007 KP RT BLOK 007	AJ	081	55,000 s/d	73,000	64,000
007 KP RT BLOK 007	AL	081	55,000 s/d	73,000	64,000
007 KP RT BLOK 007	AM	080	73,000 s/d	91,000	82,000
007 KP RT BOK 007	AJ	081	55,000 s/d	73,000	64,000
007 KPRT BLOK 007	AJ	081	55,000 s/d	73,000	64,000
007 PAWEDEN	AJ	081	55,000 s/d	73,000	64,000
007 ROWO PUTIH	AJ	081	55,000 s/d	73,000	64,000
008 DK MIMBUN	AM	080	73,000 s/d	91,000	82,000
008 DK MIMBUN	AT	081	55,000 s/d	73,000	64,000
008 JL DESA	AM	080	73,000 s/d	91,000	82,000
008 JL DESA	AS	081	55,000 s/d	73,000	64,000
008 JL DESA BLOK 008	AM	080	73,000 s/d	91,000	82,000
008 JL DESA BLOK 008	AS	081	55,000 s/d	73,000	64,000
008 JL.DESA BLOK 008	AS	081	55,000 s/d	73,000	64,000
008 KP RT	AM	080	73,000 s/d	91,000	82,000
008 KP RT	AT	081	55,000 s/d	73,000	64,000
008 KP RT 13	AT	081	55,000 s/d	73,000	64,000
008 KP RT BLOK 008	AT	081	55,000 s/d	73,000	64,000
008 KP RT BLOK 08	AM	080	73,000 s/d	91,000	82,000
008 KPRT	AT	081	55,000 s/d	73,000	64,000
009 DARAT	AR	081	55,000 s/d	73,000	64,000
009 DARAT BLOK 009	AH	081	55,000 s/d	73,000	64,000
009 DARAT BLOK 009	AQ	084	23,000 s/d	31,000	27,000
009 DARAT BLOK 010	AQ	084	23,000 s/d	31,000	27,000
009 DARAT BLOK 09	AQ	084	23,000 s/d	31,000	27,000

KLASIFIKASI DAN BESARNYA NJOP PERMUKAAN BUMI BERUPA TANAH TAHUN 2021

PROPINSI:33-JAWA TENGAH
KAB/KOTA:26-PEKALONGAN

KECAMATAN:140-BUARAN
KELURAHAN:012-PAWEDAN

BLK NAMA JALAN	KODE ZNT	KELAS BUMI	PENGGOLONGAN NILAI JUAL BUMI (Rupiah/M2)	KET NILAI JUAL OBJEK PAJAK BUMI (Rupiah/M2)	
009 DARATB BLOK 010	AQ	084	23,000 s/d	31,000	27,000
009 DK GANDI DUKUH	AP	084	23,000 s/d	31,000	27,000
009 DK GANDU DUKUH	AR	081	55,000 s/d	73,000	64,000
009 DK.GANDU DUKUH	AR	081	55,000 s/d	73,000	64,000
009 DUKUH MIMBUN	AM	080	73,000 s/d	91,000	82,000
009 JL DESA	AR	081	55,000 s/d	73,000	64,000
009 JL DESA	AS	081	55,000 s/d	73,000	64,000
009 JL DESA BLOK 09	AS	081	55,000 s/d	73,000	64,000
009 JL DESA BLOK 009	AM	080	73,000 s/d	91,000	82,000
009 JL DESA BLOK 009	AS	081	55,000 s/d	73,000	64,000
009 JL DESA BLOK 09	AS	081	55,000 s/d	73,000	64,000
009 JL DESA BLOK 009	AS	081	55,000 s/d	73,000	64,000
009 JL DESA BLOM 009	AS	081	55,000 s/d	73,000	64,000
009 JL.DESA BLOK 009	AM	080	73,000 s/d	91,000	82,000
009 JL.DESA BLOK 009	AS	081	55,000 s/d	73,000	64,000
009 KP RT	AR	081	55,000 s/d	73,000	64,000
009 KP RT	AS	081	55,000 s/d	73,000	64,000
009 KP RT BLOK 009	AR	081	55,000 s/d	73,000	64,000
009 KP RT BLOK 09	AS	081	55,000 s/d	73,000	64,000
009 KP RT LOK 009	AR	081	55,000 s/d	73,000	64,000
009 KP.RT BLOK 009	AR	081	55,000 s/d	73,000	64,000
009 KPRT	AR	081	55,000 s/d	73,000	64,000
009 KPRT	AS	081	55,000 s/d	73,000	64,000
009 KPRT BLOK 009	AR	081	55,000 s/d	73,000	64,000
009 PAWEDAN	AM	080	73,000 s/d	91,000	82,000
009 PAWEDAN	AR	081	55,000 s/d	73,000	64,000
009 SAWAH	AP	084	23,000 s/d	31,000	27,000
009 SAWAH	AQ	084	23,000 s/d	31,000	27,000
009 SAWAH BLOK	AP	084	23,000 s/d	31,000	27,000
009 SAWAH BLOK 009	AP	084	23,000 s/d	31,000	27,000
009 SAWAH DARAT	AQ	084	23,000 s/d	31,000	27,000
010 DARAT BLOK 010	AV	081	55,000 s/d	73,000	64,000
010 DESA BLOK 010	AM	080	73,000 s/d	91,000	82,000
010 DK MIMBUN	AM	080	73,000 s/d	91,000	82,000
010 DK MIMBUN	AU	081	55,000 s/d	73,000	64,000
010 DK MIMBUN	AV	081	55,000 s/d	73,000	64,000
010 JL DESA	AM	080	73,000 s/d	91,000	82,000
010 JL DESA BLOK 010	AM	080	73,000 s/d	91,000	82,000
010 JL DESA BLOK 010	AM	080	73,000 s/d	91,000	82,000
010 JL DESA BLOK 010	AM	080	73,000 s/d	91,000	82,000
010 JL DESA BLOK 010	AU	081	55,000 s/d	73,000	64,000
010 JL DESA BLOK 010	AV	081	55,000 s/d	73,000	64,000
010 JL DESA PAWEDAN	AM	080	73,000 s/d	91,000	82,000
010 JL KP RT BLOK 010	AV	081	55,000 s/d	73,000	64,000
010 JL.DESA BLOK 010	AM	080	73,000 s/d	91,000	82,000
010 JL.DESA BLOK 010	AU	081	55,000 s/d	73,000	64,000
010 JLDESA BLOK 010	AM	080	73,000 s/d	91,000	82,000
010 JLDESA BLOK 010	AM	080	73,000 s/d	91,000	82,000
010 JLM DESA	AM	080	73,000 s/d	91,000	82,000
010 KP RT BLOK 010	AV	081	55,000 s/d	73,000	64,000
010 KP RT	AM	080	73,000 s/d	91,000	82,000
010 KP RT	AU	081	55,000 s/d	73,000	64,000

KLASIFIKASI DAN BESARNYA NJOP PERMUKAAN BUMI BERUPA TANAH TAHUN 2021

PROPINSI:33-JAWA TENGAH
KAB/KOTA:26-PEKALONGAN

KECAMATAN:140-BUARAN
KELURAHAN:012-PAWEDAN

BLK NAMA JALAN	KODE KELAS		PENGGOLONGAN		KET	NILAI JUAL
	ZNT	BUMI	NILAI JUAL BUMI	(Rupiah/M2)	OBJEK PAJAK BUMI	(Rupiah/M2)
010 KP RT	AV	081	55,000 s/d	73,000		64,000
010 KP RT BLOK 010	AU	081	55,000 s/d	73,000		64,000
010 KP RT BLOK 010	AM	080	73,000 s/d	91,000		82,000
010 KP RT BLOK 010	AU	081	55,000 s/d	73,000		64,000
010 KP RT BLOK010	AU	081	55,000 s/d	73,000		64,000
010 KP RT BLOK 010	AM	080	73,000 s/d	91,000		82,000
010 KP RT BLOK 010	AU	081	55,000 s/d	73,000		64,000
010 KP RT BLOK 010	AV	081	55,000 s/d	73,000		64,000
010 KP RT BLOK010	AU	081	55,000 s/d	73,000		64,000
010 KPRT	AM	080	73,000 s/d	91,000		82,000
010 KPRT	AU	081	55,000 s/d	73,000		64,000
010 KPRT	AV	081	55,000 s/d	73,000		64,000
010 KPRT BLOK 010	AU	081	55,000 s/d	73,000		64,000
010 KPRT BLOK 010	AV	081	55,000 s/d	73,000		64,000
010 KPRT BLOK 10	AU	081	55,000 s/d	73,000		64,000
010 PAWEDAN	AU	081	55,000 s/d	73,000		64,000
010 PAWEDAN	AV	081	55,000 s/d	73,000		64,000
010 PAWEDEN	AU	081	55,000 s/d	73,000		64,000

KLASIFIKASI DAN BESARNYA NJOP PERMUKAAN BUMI BERUPA TANAH TAHUN 2021

PROPINSI:33-JAWA TENGAH
KAB/KOTA:26-PEKALONGAN

KECAMATAN:150-TIRTO
KELURAHAN:001-WULED

BLK NAMA JALAN	KODE KELAS		PENGGOLONGAN		KET NILAI JUAL
	ZNT	BUMI	NILAI JUAL BUMI	(Rupiah/M2)	OBJEK PAJAK BUMI
					(Rupiah/M2)
001 JL DESA BLOK 001	AB	081	55,000 s/d	73,000	64,000
001 TEGALAN	AA	084	23,000 s/d	31,000	27,000
001 TEGALAN BLOK 001	AA	084	23,000 s/d	31,000	27,000
002 JL DESA BLOK 002	AE	080	73,000 s/d	91,000	82,000
002 JL RT	AB	081	55,000 s/d	73,000	64,000
002 JL RT BLOK 002	AA	084	23,000 s/d	31,000	27,000
002 JL RT BLOK 002	AB	081	55,000 s/d	73,000	64,000
002 JL RT BLOK 002	AC	082	41,000 s/d	55,000	48,000
002 JL. WULED RAYA	AF	078	114,000 s/d	142,000	128,000
002 KP BLOK 002	AA	084	23,000 s/d	31,000	27,000
002 KP BLOK 002	AC	082	41,000 s/d	55,000	48,000
002 KP RT BLOK 002	AC	082	41,000 s/d	55,000	48,000
002 TEGALAN BLOK 002	AA	084	23,000 s/d	31,000	27,000
003 JL RAYA BLOK 003	AF	078	114,000 s/d	142,000	128,000
003 JL RAYA BLOK 003	AG	082	41,000 s/d	55,000	48,000
003 JL RAYA WULED	AF	078	114,000 s/d	142,000	128,000
003 JL RT BLOK 003	AH	081	55,000 s/d	73,000	64,000
003 KP BLOK 003	AG	082	41,000 s/d	55,000	48,000
004 JL KP RT	AI	082	41,000 s/d	55,000	48,000
004 JL KPRT	AI	082	41,000 s/d	55,000	48,000
004 JL KPRT BLOK 004	AI	082	41,000 s/d	55,000	48,000
004 JL RAYA BLOK 004	AF	078	114,000 s/d	142,000	128,000
004 JL RT	AJ	081	55,000 s/d	73,000	64,000
004 JL RT BLOK 004	AH	081	55,000 s/d	73,000	64,000
004 JL RT BLOK 004	AI	082	41,000 s/d	55,000	48,000
004 JL RT BLOK 004	AJ	081	55,000 s/d	73,000	64,000
004 KP BLOK 004	AI	082	41,000 s/d	55,000	48,000
004 KP RT BLOK 004	AI	082	41,000 s/d	55,000	48,000
004 KPRT BLOK 004	AI	082	41,000 s/d	55,000	48,000
005 JL RAYA	AF	078	114,000 s/d	142,000	128,000
005 JL RAYA BLOK 005	AF	078	114,000 s/d	142,000	128,000
005 SAWAH BLOK 005	AK	084	23,000 s/d	31,000	27,000
005 TEGALAN BLOK 005	AK	084	23,000 s/d	31,000	27,000
005 TEGALAN BLOK 005	AL	084	23,000 s/d	31,000	27,000
006 JL RAYA BLOK 005	AF	078	114,000 s/d	142,000	128,000
006 JL RAYA BLOK 006	AF	078	114,000 s/d	142,000	128,000
006 JL RT BLOK 006	AJ	081	55,000 s/d	73,000	64,000
006 JL RT BLOK 006	AN	081	55,000 s/d	73,000	64,000
006 JL. RAYA BLOK 006	AF	078	114,000 s/d	142,000	128,000
006 KP BLOK 006	AM	082	41,000 s/d	55,000	48,000
006 KP BLOK 006	AN	081	55,000 s/d	73,000	64,000
006 KP RT	AM	082	41,000 s/d	55,000	48,000
006 KP RT BLOK 006	AM	082	41,000 s/d	55,000	48,000
006 WULED	AM	082	41,000 s/d	55,000	48,000
007 JL DESA	AE	080	73,000 s/d	91,000	82,000
007 JL DESA BLOK 007	AE	080	73,000 s/d	91,000	82,000
007 JL RT	AD	081	55,000 s/d	73,000	64,000
007 JL RT BLOK 007	AD	081	55,000 s/d	73,000	64,000
007 JL RT BLOK 007	AD	081	55,000 s/d	73,000	64,000
007 KP BLOK 007	AD	081	55,000 s/d	73,000	64,000
007 KP BLOK 007	AO	082	41,000 s/d	55,000	48,000
007 KP RT BLOK 007	AO	082	41,000 s/d	55,000	48,000

KLASIFIKASI DAN BESARNYA NJOP PERMUKAAN BUMI BERUPA TANAH TAHUN 2021

PROPINSI:33-JAWA TENGAH
KAB/KOTA:26-PEKALONGAN

KECAMATAN:150-TIRTO
KELURAHAN:001-WULED

BLK NAMA JALAN	KODE KELAS		PENGGOLONGAN		KET NILAI JUAL
	ZNT	BUMI	NILAI JUAL BUMI	(Rupiah/M2)	OBJEK PAJAK BUMI
					(Rupiah/M2)
008 JL DESA BLOK 008	AE	080	73,000 s/d	91,000	82,000
008 JL RT BLOK 008	AD	081	55,000 s/d	73,000	64,000
008 KP BLOK 008	AP	082	41,000 s/d	55,000	48,000
008 KP RT BLOK 008	AP	082	41,000 s/d	55,000	48,000
008 TEGALAN BLOK 008	AP	082	41,000 s/d	55,000	48,000
008 WULED	AP	082	41,000 s/d	55,000	48,000
009 JL DESA	AQ	082	41,000 s/d	55,000	48,000
009 JL DESA BLOK 009	AD	081	55,000 s/d	73,000	64,000
009 JL DESA BLOK 009	AE	080	73,000 s/d	91,000	82,000
009 JL RT BLOK 009	AD	081	55,000 s/d	73,000	64,000
009 KP BLOK 009	AQ	082	41,000 s/d	55,000	48,000
009 WULED	AE	080	73,000 s/d	91,000	82,000
010 JL KP BLOK 010	AR	082	41,000 s/d	55,000	48,000
010 JL RAYA BLOK 010	AF	078	114,000 s/d	142,000	128,000
010 JL RAYA BLOK 010	AR	082	41,000 s/d	55,000	48,000
010 JL RT BLOK 010	AN	081	55,000 s/d	73,000	64,000
010 JL. RT	AN	081	55,000 s/d	73,000	64,000
010 JL. RT TIRTO BLOK 010	AN	081	55,000 s/d	73,000	64,000
010 KP BLOK	AR	082	41,000 s/d	55,000	48,000
010 KP BLOK 010	AR	082	41,000 s/d	55,000	48,000
010 KP RT BLOK 010	AR	082	41,000 s/d	55,000	48,000
011 JL DESA	AE	080	73,000 s/d	91,000	82,000
011 JL DESA BLOK 011	AE	080	73,000 s/d	91,000	82,000
011 KP BLOK 011	AS	082	41,000 s/d	55,000	48,000
011 KP RT BLOK 011	AS	082	41,000 s/d	55,000	48,000
011 SAWAH BLOK 011	AT	084	23,000 s/d	31,000	27,000
012 JL DESA BLOK 012	AE	080	73,000 s/d	91,000	82,000
012 KP BLOK 012	AS	082	41,000 s/d	55,000	48,000
012 KPRT BLOK 012	AE	080	73,000 s/d	91,000	82,000
012 KPRT BLOK 02	AE	080	73,000 s/d	91,000	82,000
012 TEGALAN BLOK 012	AE	080	73,000 s/d	91,000	82,000
012 TEGALAN BLOK 012	AS	082	41,000 s/d	55,000	48,000
012 TEGALAN BLOK 012	AX	084	23,000 s/d	31,000	27,000
013 JL DESA BLOK 013	AV	081	55,000 s/d	73,000	64,000
013 JL DESA BLOK 013	AW	082	41,000 s/d	55,000	48,000
013 JL RT BLOK 013	AW	082	41,000 s/d	55,000	48,000
013 KP BLOK 013	AW	082	41,000 s/d	55,000	48,000
013 KP RT BLOK 013	AW	082	41,000 s/d	55,000	48,000
013 TEGALAN BLOK 013	AX	084	23,000 s/d	31,000	27,000
013 WULED	AV	081	55,000 s/d	73,000	64,000

KLASIFIKASI DAN BESARNYA NJOP PERMUKAAN BUMI BERUPA TANAH TAHUN 2021

PROPINSI:33-JAWA TENGAH
KAB/KOTA:26-PEKALONGAN

KECAMATAN:150-TIRTO
KELURAHAN:002-NGALIAN

BLK NAMA JALAN	KODE KELAS		PENGGOLONGAN		KET NILAI JUAL
	ZNT	BUMI	NILAI JUAL BUMI	(Rupiah/M2)	OBJEK PAJAK BUMI
					(Rupiah/M2)
001 KP BLOK 001	AA	082	41,000 s/d	55,000	48,000
001 SAWAH BLOK 001	AA	082	41,000 s/d	55,000	48,000
002 SAWAH BLOK 002	AB	084	23,000 s/d	31,000	27,000
003 DK NGALIAN	AD	081	55,000 s/d	73,000	64,000
003 JL KP RT BLOK 003	AD	081	55,000 s/d	73,000	64,000
003 JL RT BLOK 002	AD	081	55,000 s/d	73,000	64,000
003 JL RT BLOK 003	AD	081	55,000 s/d	73,000	64,000
003 KP BLOK 003	AE	084	23,000 s/d	31,000	27,000
003 KP BLOK 003	AF	084	23,000 s/d	31,000	27,000
003 KP RT BLOK 003	AE	084	23,000 s/d	31,000	27,000
004 JL BLOK 004	AD	081	55,000 s/d	73,000	64,000
004 JL RAYA	AD	081	55,000 s/d	73,000	64,000
004 JL RT 02/02	AD	081	55,000 s/d	73,000	64,000
004 JL RT BLOK 004	AD	081	55,000 s/d	73,000	64,000
004 JL RT BLOK 004	AG	084	23,000 s/d	31,000	27,000
004 KP BLOK 004	AD	081	55,000 s/d	73,000	64,000
004 KP BLOK 004	AG	084	23,000 s/d	31,000	27,000
005 JALAN RT BLOK 005	AJ	079	91,000 s/d	114,000	103,000
005 JL NGALIYAN	AD	081	55,000 s/d	73,000	64,000
005 JL RAYA NGALIAN	AL	078	114,000 s/d	142,000	128,000
005 JL RT BLOK 005	AD	081	55,000 s/d	73,000	64,000
005 JL RT BLOK 005	AJ	079	91,000 s/d	114,000	103,000
005 JL RT BLOK 015	AJ	079	91,000 s/d	114,000	103,000
005 KP BLOK 005	AD	081	55,000 s/d	73,000	64,000
005 KP BLOK 005	AH	082	41,000 s/d	55,000	48,000
005 KP BLOK 005	AK	081	55,000 s/d	73,000	64,000
006 JL RAYA	AJ	079	91,000 s/d	114,000	103,000
006 JL RAYA	AL	078	114,000 s/d	142,000	128,000
006 JL RAYA BLOK 006	AJ	079	91,000 s/d	114,000	103,000
006 JL RT	AD	081	55,000 s/d	73,000	64,000
006 JL RT	AJ	079	91,000 s/d	114,000	103,000
006 JL RT 01 RW 02	AD	081	55,000 s/d	73,000	64,000
006 JL RT BLOK 006	AD	081	55,000 s/d	73,000	64,000
006 JL RT BLOK 006	AI	082	41,000 s/d	55,000	48,000
006 JL RT BLOK 006	AJ	079	91,000 s/d	114,000	103,000
006 JL RT BLOK 006	AL	078	114,000 s/d	142,000	128,000
006 JL.RT BLOK 006	AJ	079	91,000 s/d	114,000	103,000
006 KP BLOK 006	AI	082	41,000 s/d	55,000	48,000
006 KP BLOK 006	AJ	079	91,000 s/d	114,000	103,000
007 JL DESA	AJ	079	91,000 s/d	114,000	103,000
007 JL RAYA NGALIAN	AL	078	114,000 s/d	142,000	128,000
007 JL RT BLOK 007	AD	081	55,000 s/d	73,000	64,000
007 JL RT BLOK 007	AJ	079	91,000 s/d	114,000	103,000
007 KP BLOK 007	AM	082	41,000 s/d	55,000	48,000
007 KP RT BLOK 007	AJ	079	91,000 s/d	114,000	103,000
007 KP RT BLOK 007	AM	082	41,000 s/d	55,000	48,000
007 SAWAH BLOK 007	AD	081	55,000 s/d	73,000	64,000
007 SAWAH BLOK 007	AJ	079	91,000 s/d	114,000	103,000
007 SAWAH BLOK 007	AM	082	41,000 s/d	55,000	48,000
008 JL RT BLOK 008	AD	081	55,000 s/d	73,000	64,000
008 JL RT BLOK 008	AN	080	73,000 s/d	91,000	82,000
008 JL.RT BLOK 008	AN	080	73,000 s/d	91,000	82,000

KLASIFIKASI DAN BESARNYA NJOP PERMUKAAN BUMI BERUPA TANAH TAHUN 2021

PROPINSI:33-JAWA TENGAH
KAB/KOTA:26-PEKALONGAN

KECAMATAN:150-TIRTO
KELURAHAN:002-NGALIAN

BLK NAMA JALAN	KODE KELAS		PENGGOLONGAN		KET NILAI JUAL
	ZNT	BUMI	NILAI JUAL BUMI	(Rupiah/M2)	OBJEK PAJAK BUMI
					(Rupiah/M2)
008 KP BLOK 008	AM	082	41,000 s/d	55,000	48,000
008 KP RT BLOK 008	AM	082	41,000 s/d	55,000	48,000
009 JL RT BLOK 009	AD	081	55,000 s/d	73,000	64,000
009 JL RT BLOK 009	AN	080	73,000 s/d	91,000	82,000
009 JL RT BLOK 009	AO	082	41,000 s/d	55,000	48,000
009 JL RT BLOK 09	AN	080	73,000 s/d	91,000	82,000
009 KP BLOK 009	AO	082	41,000 s/d	55,000	48,000
010 JALAN RAYA NGALIAN	AL	078	114,000 s/d	142,000	128,000
010 JL RAYA NGALIAN	AL	078	114,000 s/d	142,000	128,000
010 JL RT	AN	080	73,000 s/d	91,000	82,000
010 JL RT BLOK 010	AN	080	73,000 s/d	91,000	82,000
010 KP BLOK 010	AM	082	41,000 s/d	55,000	48,000
010 KP BLOK 010	AP	082	41,000 s/d	55,000	48,000
011 JL RAYA	AL	078	114,000 s/d	142,000	128,000
011 JL RAYA DS NGALIAN	AL	078	114,000 s/d	142,000	128,000
011 JL RAYA NGALIAN	AL	078	114,000 s/d	142,000	128,000
011 JL RT	AQ	081	55,000 s/d	73,000	64,000
011 JL RT BLOK 011	AL	078	114,000 s/d	142,000	128,000
011 JL RT BLOK 011	AQ	081	55,000 s/d	73,000	64,000
011 JL RT BLOK 11	AQ	081	55,000 s/d	73,000	64,000
011 JL.RAYA	AL	078	114,000 s/d	142,000	128,000
011 KP BLOK 011	AQ	081	55,000 s/d	73,000	64,000
011 KP BLOK 011	AS	082	41,000 s/d	55,000	48,000
011 KP RT BLOK 011	AS	082	41,000 s/d	55,000	48,000
011 NGALIAN	AQ	081	55,000 s/d	73,000	64,000
011 NGALIAN	AS	082	41,000 s/d	55,000	48,000
011 SAWAH BLOK 011	AR	082	41,000 s/d	55,000	48,000
011 SAWAH BLOK 11	AR	082	41,000 s/d	55,000	48,000
012 JL RAYA NGALIAN	AL	078	114,000 s/d	142,000	128,000
012 JL RAYA NGALIYAN	AL	078	114,000 s/d	142,000	128,000
012 JL RT BLOK 012	AT	081	55,000 s/d	73,000	64,000
012 KP BLOK 012	AL	078	114,000 s/d	142,000	128,000
012 KP BLOK 012	AS	082	41,000 s/d	55,000	48,000
012 KP BLOK 012	AU	082	41,000 s/d	55,000	48,000
012 KP RT BLOK 012	AU	082	41,000 s/d	55,000	48,000

KLASIFIKASI DAN BESARNYA NJOP PERMUKAAN BUMI BERUPA TANAH TAHUN 2021

PROPINSI:33-JAWA TENGAH
KAB/KOTA:26-PEKALONGAN

KECAMATAN:150-TIRTO
KELURAHAN:003-PANDAN ARUM

BLK NAMA JALAN	KODE KELAS		PENGGOLONGAN		KET NILAI JUAL
	ZNT	BUMI	NILAI JUAL BUMI	(Rupiah/M2)	OBJEK PAJAK BUMI
(Rupiah/M2)					
001 JL RAYA PANDAN ARUM	AA	084	23,000 s/d	31,000	27,000
001 SAWAH BLOK 001	AA	084	23,000 s/d	31,000	27,000
001 SAWAH BLOK 006	AA	084	23,000 s/d	31,000	27,000
002 SAWAH	AC	082	41,000 s/d	55,000	48,000
002 SAWAH BLOK 002	AA	084	23,000 s/d	31,000	27,000
002 SAWAH BLOK 002	AC	082	41,000 s/d	55,000	48,000
003 DESA PANDAN ARUM	AB	084	23,000 s/d	31,000	27,000
003 JL DESA	AG	080	73,000 s/d	91,000	82,000
003 JL DESA BLOK 003	AG	080	73,000 s/d	91,000	82,000
003 JL KP BLOK 003	AB	084	23,000 s/d	31,000	27,000
003 JL RT BLOK 003	AB	084	23,000 s/d	31,000	27,000
003 JL RT BLOK 003	AC	082	41,000 s/d	55,000	48,000
003 KP BLOK 003	AB	084	23,000 s/d	31,000	27,000
003 KP BLOK 003	AC	082	41,000 s/d	55,000	48,000
004 SAWAH BLOK 002	AD	082	41,000 s/d	55,000	48,000
004 SAWAH BLOK 004	AD	082	41,000 s/d	55,000	48,000
005 JL DESA	AT	078	114,000 s/d	142,000	128,000
005 JL DESA PANDAN ARUM	AT	078	114,000 s/d	142,000	128,000
005 JL DESA BLOK 005	AT	078	114,000 s/d	142,000	128,000
005 JL RAYA	AS	076	178,000 s/d	223,000	200,000
005 JL RAYA PANDAN ARUM	AT	078	114,000 s/d	142,000	128,000
005 SAWAH BLOK 001	AC	082	41,000 s/d	55,000	48,000
005 SAWAH BLOK 005	AC	082	41,000 s/d	55,000	48,000
005 SAWAH BLOK 005	AD	082	41,000 s/d	55,000	48,000
005 SAWAH BLOK 005	AE	084	23,000 s/d	31,000	27,000
005 SAWAH BLOK 005	AF	084	23,000 s/d	31,000	27,000
005 SAWAH BLOK 005	AF	084	23,000 s/d	31,000	27,000
006 JL DESA BLOK 006	AG	080	73,000 s/d	91,000	82,000
006 JL DESA BLOK 006	AT	078	114,000 s/d	142,000	128,000
006 KP BLOK 006	AI	082	41,000 s/d	55,000	48,000
006 PANDAN ARUM BLOK 006	AI	082	41,000 s/d	55,000	48,000
006 SAWAH BLOK 006	AI	082	41,000 s/d	55,000	48,000
007 JL DESA BLOK 007	AG	080	73,000 s/d	91,000	82,000
007 JL DESA BLOK 007	AI	082	41,000 s/d	55,000	48,000
007 JL KP BLOK 007	AF	084	23,000 s/d	31,000	27,000
007 KP BLOK 007	AF	084	23,000 s/d	31,000	27,000
007 SAWAH BLOK 007	AE	084	23,000 s/d	31,000	27,000
007 SAWAH BLOK 007	AF	084	23,000 s/d	31,000	27,000
007 SAWAH BLOK 007	AI	082	41,000 s/d	55,000	48,000
008 JL DESA	AG	080	73,000 s/d	91,000	82,000
008 JL DESA BLOK 008	AG	080	73,000 s/d	91,000	82,000
008 JL DESA PANDANARUM	AG	080	73,000 s/d	91,000	82,000
008 JL DESO BLOK 008	AG	080	73,000 s/d	91,000	82,000
008 JL KP BLOK 008	AJ	082	41,000 s/d	55,000	48,000
008 KP BLOK 008	AJ	082	41,000 s/d	55,000	48,000
008 PANDAN ARUM	AG	080	73,000 s/d	91,000	82,000
009 JL DESA 009	AG	080	73,000 s/d	91,000	82,000
009 JL DESA BLOK 009	AB	084	23,000 s/d	31,000	27,000
009 JL DESA BLOK 009	AG	080	73,000 s/d	91,000	82,000
009 KP BLOK 009	AB	084	23,000 s/d	31,000	27,000
009 KP BLOK 009	AG	080	73,000 s/d	91,000	82,000
010 JL DESA BLOK 010	AG	080	73,000 s/d	91,000	82,000

KLASIFIKASI DAN BESARNYA NJOP PERMUKAAN BUMI BERUPA TANAH TAHUN 2021

PROPINSI:33-JAWA TENGAH
KAB/KOTA:26-PEKALONGAN

KECAMATAN:150-TIRTO
KELURAHAN:003-PANDAN ARUM

BLK NAMA JALAN	KODE ZNT	KELAS BUMI	PENGGOLONGAN		KET NILAI JUAL OBJEK PAJAK BUMI (Rupiah/M2)
			NILAI JUAL BUMI (Rupiah/M2)		
010 JL DESA BLOK 010	AK	082	41,000 s/d	55,000	48,000
010 JL KP BLOK 010	AK	082	41,000 s/d	55,000	48,000
010 JL RT BLOK 010	AH	081	55,000 s/d	73,000	64,000
010 KP	AK	082	41,000 s/d	55,000	48,000
010 KP BLOK 010	AG	080	73,000 s/d	91,000	82,000
010 KP BLOK 010	AK	082	41,000 s/d	55,000	48,000
010 KPRT BLOK 10	AG	080	73,000 s/d	91,000	82,000
011 SAWAH BLOK 011	AA	084	23,000 s/d	31,000	27,000
012 JL DESA	AA	084	23,000 s/d	31,000	27,000
012 JL DESA PANDAN ARUM	AT	078	114,000 s/d	142,000	128,000
012 SAWAH	AA	084	23,000 s/d	31,000	27,000
012 SAWAH BLOK 012	AA	084	23,000 s/d	31,000	27,000
013 JL DESA	AG	080	73,000 s/d	91,000	82,000
013 JL DESA BLOK 013	AG	080	73,000 s/d	91,000	82,000
013 JL DESA BLOK 013	AL	082	41,000 s/d	55,000	48,000
013 JL PANDANARUM BLOK 013	AG	080	73,000 s/d	91,000	82,000
013 JL RT BLOK 013	AM	081	55,000 s/d	73,000	64,000
013 JL. PANDANARUM BLOK 013	AG	080	73,000 s/d	91,000	82,000
013 KP BLOK 013	AL	082	41,000 s/d	55,000	48,000
014 JL DESA BLOK 004	AG	080	73,000 s/d	91,000	82,000
014 JL DESA BLOK 014	AG	080	73,000 s/d	91,000	82,000
014 JL DESA BLOK 014	AN	082	41,000 s/d	55,000	48,000
014 JL RT BLOK 014	AH	081	55,000 s/d	73,000	64,000
014 KP BLOK 014	AN	082	41,000 s/d	55,000	48,000
014 KP BLOK 015	AG	080	73,000 s/d	91,000	82,000
014 KP RT	AG	080	73,000 s/d	91,000	82,000
014 PANDAN ARUM	AG	080	73,000 s/d	91,000	82,000
015 JL RT	AM	081	55,000 s/d	73,000	64,000
015 JL RT BLOK 015	AM	081	55,000 s/d	73,000	64,000
015 KP BLOK 015	AO	082	41,000 s/d	55,000	48,000
015 PANDAN ARUM	AM	081	55,000 s/d	73,000	64,000
016 SAWAH BLOK 016	AA	084	23,000 s/d	31,000	27,000
017 JL RT BLOK 016	AM	081	55,000 s/d	73,000	64,000
017 JL RT BLOK 017	AM	081	55,000 s/d	73,000	64,000
017 JL.RT BLOK 017	AM	081	55,000 s/d	73,000	64,000
017 KP BLOK	AO	082	41,000 s/d	55,000	48,000
017 KP BLOK 017	AO	082	41,000 s/d	55,000	48,000
017 SAWAH BLOK 007	AA	084	23,000 s/d	31,000	27,000
018 JL BLOK 018	AG	080	73,000 s/d	91,000	82,000
018 JL BLOK018	AG	080	73,000 s/d	91,000	82,000
018 JL DESA	AG	080	73,000 s/d	91,000	82,000
018 JL DESA BLOK 018	AG	080	73,000 s/d	91,000	82,000
018 JL DESA BLOK 018	AP	082	41,000 s/d	55,000	48,000
018 JL RT BLOK 018	AM	081	55,000 s/d	73,000	64,000
018 KP BLOK 018	AP	082	41,000 s/d	55,000	48,000
019 JL DESA	AG	080	73,000 s/d	91,000	82,000
019 JL DESA	AQ	082	41,000 s/d	55,000	48,000
019 JL DESA BLOK 019	AG	080	73,000 s/d	91,000	82,000
019 JL DESA BLOK 019	AQ	082	41,000 s/d	55,000	48,000
019 JL.DESA BLOK 019	AG	080	73,000 s/d	91,000	82,000
019 KP BLOK 019	AQ	082	41,000 s/d	55,000	48,000
020 JL DESA	AG	080	73,000 s/d	91,000	82,000

KLASIFIKASI DAN BESARNYA NJOP PERMUKAAN BUMI BERUPA TANAH TAHUN 2021

PROPINSI:33-JAWA TENGAH
KAB/KOTA:26-PEKALONGAN

KECAMATAN:150-TIRTO
KELURAHAN:003-PANDAN ARUM

BLK NAMA JALAN	KODE ZNT	KELAS BUMI	PENGGOLONGAN		KET NILAI JUAL OBJEK PAJAK BUMI (Rupiah/M2)
			NILAI JUAL BUMI (Rupiah/M2)		
020 KP BLOK 020	AR	082	41,000 s/d	55,000	48,000
021 GG SUMUR BOR	AT	078	114,000 s/d	142,000	128,000
021 JL DESA	AG	080	73,000 s/d	91,000	82,000
021 JL DESA BLOK 021	AG	080	73,000 s/d	91,000	82,000
021 JL DESA BLOK 021	AT	078	114,000 s/d	142,000	128,000
021 JL DESA PANDAN ARUM	AR	082	41,000 s/d	55,000	48,000
021 JL DESA PANDAN ARUM	AT	078	114,000 s/d	142,000	128,000
021 JL DESA PANDANARUM	AR	082	41,000 s/d	55,000	48,000
021 JL DESA PANDANARUM	AT	078	114,000 s/d	142,000	128,000
021 JL DESA PANDANARUM BLOK 021	AT	078	114,000 s/d	142,000	128,000
021 JL KP RT	AR	082	41,000 s/d	55,000	48,000
021 JL KP RT PANDAN ARUM	AR	082	41,000 s/d	55,000	48,000
021 JL KP RT PANDAN ARUM	AR	082	41,000 s/d	55,000	48,000
021 JL KP RT PANDANARUM	AR	082	41,000 s/d	55,000	48,000
021 JL KP RT PANDANARUM BLOK 021	AR	082	41,000 s/d	55,000	48,000
021 JL PANDAN ARUM	AT	078	114,000 s/d	142,000	128,000
021 JL RAYA PANDAN ARUM	AS	076	178,000 s/d	223,000	200,000
021 JL RAYA PANDANARUM	AS	076	178,000 s/d	223,000	200,000
021 KP BLOK 021	AR	082	41,000 s/d	55,000	48,000
021 KP RT PANDAN ARUM	AR	082	41,000 s/d	55,000	48,000

KLASIFIKASI DAN BESARNYA NJOP PERMUKAAN BUMI BERUPA TANAH TAHUN 2021

PROPINSI:33-JAWA TENGAH
KAB/KOTA:26-PEKALONGAN

KECAMATAN:150-TIRTO
KELURAHAN:004-KARANGANYAR

BLK NAMA JALAN	KODE KELAS		PENGGOLONGAN		KET NILAI JUAL
	ZNT	BUMI	NILAI JUAL BUMI	(Rupiah/M2)	OBJEK PAJAK BUMI
					(Rupiah/M2)
001 SAWAH CEBLUNG	AA	082	41,000 s/d	55,000	48,000
002 BLOK 002	AB	082	41,000 s/d	55,000	48,000
002 BLOK 002	AI	082	41,000 s/d	55,000	48,000
002 BLOK 002	AM	085	17,000 s/d	23,000	20,000
002 DARAT BLOK 002	AB	082	41,000 s/d	55,000	48,000
002 DARAT BLOK 002	AI	082	41,000 s/d	55,000	48,000
002 DARAT BLOK 003	AB	082	41,000 s/d	55,000	48,000
002 DARAT BLOK 02	AB	082	41,000 s/d	55,000	48,000
002 DARAT BLOK 02	AM	085	17,000 s/d	23,000	20,000
002 GANG 04	AB	082	41,000 s/d	55,000	48,000
002 GANG 04	AC	080	73,000 s/d	91,000	82,000
002 GANG 04	AI	082	41,000 s/d	55,000	48,000
002 GANG 04	AM	085	17,000 s/d	23,000	20,000
002 GANG 4	AB	082	41,000 s/d	55,000	48,000
002 GANG 4	AI	082	41,000 s/d	55,000	48,000
002 GANG 6	AH	082	41,000 s/d	55,000	48,000
002 JALAN DESA BLOK 002	AI	082	41,000 s/d	55,000	48,000
002 JL DESA	AB	082	41,000 s/d	55,000	48,000
002 JL DESA	AH	082	41,000 s/d	55,000	48,000
002 JL DESA	AI	082	41,000 s/d	55,000	48,000
002 JL DESA	AM	085	17,000 s/d	23,000	20,000
002 JL DESA BLOK 002	AI	082	41,000 s/d	55,000	48,000
002 JL GG	AI	082	41,000 s/d	55,000	48,000
002 JL GG 2	AB	082	41,000 s/d	55,000	48,000
002 JL GG 2	AI	082	41,000 s/d	55,000	48,000
002 JL GG 4	AC	080	73,000 s/d	91,000	82,000
002 JL GG 4	AI	082	41,000 s/d	55,000	48,000
002 JL RAYA	AC	080	73,000 s/d	91,000	82,000
002 JL RAYA	AI	082	41,000 s/d	55,000	48,000
002 JL.DESA	AB	082	41,000 s/d	55,000	48,000
002 KP RT BLOK 002	AM	085	17,000 s/d	23,000	20,000
002 KP RT RW	AB	082	41,000 s/d	55,000	48,000
002 KP RT RW	AM	085	17,000 s/d	23,000	20,000
002 SAWAH CEBLUNG	AB	082	41,000 s/d	55,000	48,000
002 SAWAH CEBLUNG	AM	085	17,000 s/d	23,000	20,000
003 BLOK 003	AD	084	23,000 s/d	31,000	27,000
003 DARAT BLOK 003	AD	084	23,000 s/d	31,000	27,000
003 DARAT BLOK 003	AE	085	17,000 s/d	23,000	20,000
003 DUKUH BUNGKUS GANG 01	AD	084	23,000 s/d	31,000	27,000
003 DUKUH BUNGKUS GG 1	AG	081	55,000 s/d	73,000	64,000
003 JL DESA	AG	081	55,000 s/d	73,000	64,000
003 JL DESA KARANGANYAR	AG	081	55,000 s/d	73,000	64,000
003 JL GANG 3	AG	081	55,000 s/d	73,000	64,000
003 JL RAYA	AC	080	73,000 s/d	91,000	82,000
003 JL RAYA GANG 01	AC	080	73,000 s/d	91,000	82,000
003 KARANGANYAR GG3	AG	081	55,000 s/d	73,000	64,000
003 KP RT BLOK 003	AE	085	17,000 s/d	23,000	20,000
003 SAWAH BLOK 003	AE	085	17,000 s/d	23,000	20,000
004 DARAT BLOK 003	AG	081	55,000 s/d	73,000	64,000
004 DARAT BLOK 004	AF	084	23,000 s/d	31,000	27,000
004 DARAT BLOK 004	AG	081	55,000 s/d	73,000	64,000
004 DARAT BLOK 014	AF	084	23,000 s/d	31,000	27,000

KLASIFIKASI DAN BESARNYA NJOP PERMUKAAN BUMI BERUPA TANAH TAHUN 2021

PROPINSI:33-JAWA TENGAH
KAB/KOTA:26-PEKALONGAN

KECAMATAN:150-TIRTO
KELURAHAN:004-KARANGANYAR

BLK NAMA JALAN	KODE KELAS		PENGGOLONGAN		KET NILAI JUAL
	ZNT	BUMI	NILAI JUAL BUMI	(Rupiah/M2)	OBJEK PAJAK BUMI
					(Rupiah/M2)
004 DS KARANGANYAR	AG	081	55,000 s/d	73,000	64,000
004 GG.13	AG	081	55,000 s/d	73,000	64,000
004 JL DESA	AG	081	55,000 s/d	73,000	64,000
004 JL GANG	AG	081	55,000 s/d	73,000	64,000
004 JL GANG 07	AG	081	55,000 s/d	73,000	64,000
004 JL GANG 04	AG	081	55,000 s/d	73,000	64,000
004 JL RAYA	AC	080	73,000 s/d	91,000	82,000
004 JL RAYA	AJ	079	91,000 s/d	114,000	103,000
004 JL RAYA KARANGANYAR	AC	080	73,000 s/d	91,000	82,000
004 JL.DESA	AG	081	55,000 s/d	73,000	64,000
004 KARANGANYAR GG 07	AG	081	55,000 s/d	73,000	64,000
005 JL DESA	AH	082	41,000 s/d	55,000	48,000
005 BLOK DARAT	AH	082	41,000 s/d	55,000	48,000
005 COKRAH	AJ	079	91,000 s/d	114,000	103,000
005 DARAT BLOK 005	AL	084	23,000 s/d	31,000	27,000
005 DARAT BLOK 005	AM	085	17,000 s/d	23,000	20,000
005 DK COKRAH	AM	085	17,000 s/d	23,000	20,000
005 GANG 12 DS KARANGANYAR	AH	082	41,000 s/d	55,000	48,000
005 HL DESA	AH	082	41,000 s/d	55,000	48,000
005 JL DESA	AH	082	41,000 s/d	55,000	48,000
005 JL DESA BLOK 005	AH	082	41,000 s/d	55,000	48,000
005 JL GANG 12 COKRAH	AM	085	17,000 s/d	23,000	20,000
005 JL RAYA	AJ	079	91,000 s/d	114,000	103,000
005 JL.DESA	AH	082	41,000 s/d	55,000	48,000
005 JL.RAYA	AJ	079	91,000 s/d	114,000	103,000
005 KP BLOK 004	AM	085	17,000 s/d	23,000	20,000
005 KP BLOK 005	AH	082	41,000 s/d	55,000	48,000
005 KP BLOK 005	AK	084	23,000 s/d	31,000	27,000
005 KP BLOK 005	AL	084	23,000 s/d	31,000	27,000
005 KP BLOK 005	AM	085	17,000 s/d	23,000	20,000
006 BLOK 002	AN	085	17,000 s/d	23,000	20,000
006 COKRAH	AN	085	17,000 s/d	23,000	20,000
006 DAARAT BLOK 006	AN	085	17,000 s/d	23,000	20,000
006 DARAT BLOK 006	AN	085	17,000 s/d	23,000	20,000
006 DARAT BLOK 006 Z	AN	085	17,000 s/d	23,000	20,000
006 DK COKRAH	AN	085	17,000 s/d	23,000	20,000
006 DUKUH COKRAH	AN	085	17,000 s/d	23,000	20,000
006 JL DUKUH COKRAH	AN	085	17,000 s/d	23,000	20,000
006 JL DUKUH PULO	AN	085	17,000 s/d	23,000	20,000
006 JL.DUKUH COKRAH	AN	085	17,000 s/d	23,000	20,000
006 KARANGANYAR	AN	085	17,000 s/d	23,000	20,000
006 KARANGANYAR GG 06	AN	085	17,000 s/d	23,000	20,000
006 PULO BLOK 006	AN	085	17,000 s/d	23,000	20,000
006 SAWAH DARAT BLOK 006	AN	085	17,000 s/d	23,000	20,000
007 DUKUH PULO	AO	084	23,000 s/d	31,000	27,000
007 DUKUH PULO DESA	AO	084	23,000 s/d	31,000	27,000
007 DUKUH PULO GANG 3	AO	084	23,000 s/d	31,000	27,000
007 JL BLOK 07 GANG 03	AO	084	23,000 s/d	31,000	27,000
007 JL DESA	AO	084	23,000 s/d	31,000	27,000
007 JL KABUPATEN	AH	082	41,000 s/d	55,000	48,000
007 JL LINGKARAN BLOK 007	AO	084	23,000 s/d	31,000	27,000
007 JL LINGKUNGAN BLOK 007	AO	084	23,000 s/d	31,000	27,000

KLASIFIKASI DAN BESARNYA NJOP PERMUKAAN BUMI BERUPA TANAH TAHUN 2021

PROPINSI:33-JAWA TENGAH
KAB/KOTA:26-PEKALONGAN

KECAMATAN:150-TIRTO
KELURAHAN:004-KARANGANYAR

BLK NAMA JALAN	KODE KELAS		PENGGOLONGAN		KET NILAI JUAL
	ZNT	BUMI	NILAI JUAL BUMI	(Rupiah/M2)	OBJEK PAJAK BUMI
					(Rupiah/M2)
007 KP RT	AM	085	17,000 s/d	23,000	20,000
008 DARAT BLOK 004	AP	085	17,000 s/d	23,000	20,000
008 DARAT BLOK 008	AP	085	17,000 s/d	23,000	20,000
008 DARAT BLOK 008 DUKUH PULO	AP	085	17,000 s/d	23,000	20,000
008 DARAT BLOK08	AP	085	17,000 s/d	23,000	20,000
008 DK PULO	AP	085	17,000 s/d	23,000	20,000
008 DUKUH PULO KARANGANYAR	AP	085	17,000 s/d	23,000	20,000
008 JL.DESA	AP	085	17,000 s/d	23,000	20,000
008 KARANGANYAR COKRAH	AP	085	17,000 s/d	23,000	20,000
009 DARAT BLOK 000	AQ	087	8,400 s/d	12,000	10,000
009 DARAT BLOK 009	AQ	087	8,400 s/d	12,000	10,000
009 DK COKRAH	AQ	087	8,400 s/d	12,000	10,000
009 DK GALANGWOLU	AQ	087	8,400 s/d	12,000	10,000
009 DUKUH COKRAH	AQ	087	8,400 s/d	12,000	10,000
009 DUKUH PULO	AQ	087	8,400 s/d	12,000	10,000
009 JL DESA	AQ	087	8,400 s/d	12,000	10,000
009 JL KABUPATEN	AQ	087	8,400 s/d	12,000	10,000
009 KARANGANYAR	AQ	087	8,400 s/d	12,000	10,000
009 KARANGANYAR COKRAH	AQ	087	8,400 s/d	12,000	10,000
009 SAWAH BLOK 009	AQ	087	8,400 s/d	12,000	10,000
010 BLOK 010	AS	081	55,000 s/d	73,000	64,000
010 BLOK 010	AT	082	41,000 s/d	55,000	48,000
010 COKRAH	AS	081	55,000 s/d	73,000	64,000
010 DARAT BLOK 010	AR	085	17,000 s/d	23,000	20,000
010 DUKUH COKRAH	AT	082	41,000 s/d	55,000	48,000
010 JL DESA	AS	081	55,000 s/d	73,000	64,000
010 JL GANG	AT	082	41,000 s/d	55,000	48,000
010 KP RT	AT	082	41,000 s/d	55,000	48,000
010 PERU COKRAH	AS	081	55,000 s/d	73,000	64,000
010 PERUM COKRAH	AS	081	55,000 s/d	73,000	64,000
010 SAWAH BLOK 010	AR	085	17,000 s/d	23,000	20,000
010 SAWH BLOK 010	AR	085	17,000 s/d	23,000	20,000
011 DARAT BLOK 011	AT	082	41,000 s/d	55,000	48,000
011 DARAT BLOK 011	AU	084	23,000 s/d	31,000	27,000
011 DUKUH PULO	AT	082	41,000 s/d	55,000	48,000
011 GANG 14	AS	081	55,000 s/d	73,000	64,000
011 GANG 016	AT	082	41,000 s/d	55,000	48,000
011 JALAN DESA	AS	081	55,000 s/d	73,000	64,000
011 JALAN DESA GG 16	AS	081	55,000 s/d	73,000	64,000
011 JL DESA	AS	081	55,000 s/d	73,000	64,000
011 JL DESA BLOK 011	AS	081	55,000 s/d	73,000	64,000
011 JL DESA GANG 16	AS	081	55,000 s/d	73,000	64,000
011 JL GANG	AT	082	41,000 s/d	55,000	48,000
011 JL GANG 16	AT	082	41,000 s/d	55,000	48,000
011 JL GANG 18	AU	084	23,000 s/d	31,000	27,000
011 JL GANG 16	AT	082	41,000 s/d	55,000	48,000
011 JL GANG 18	AU	084	23,000 s/d	31,000	27,000
011 JL GNG	AT	082	41,000 s/d	55,000	48,000
011 JL RAY	AJ	079	91,000 s/d	114,000	103,000
011 JL RAYA	AJ	079	91,000 s/d	114,000	103,000
011 JL RT BLOK 011	AT	082	41,000 s/d	55,000	48,000
011 KARANGANYAR	AS	081	55,000 s/d	73,000	64,000

KLASIFIKASI DAN BESARNYA NJOP PERMUKAAN BUMI BERUPA TANAH TAHUN 2021

PROPINSI:33-JAWA TENGAH
KAB/KOTA:26-PEKALONGAN

KECAMATAN:150-TIRTO
KELURAHAN:004-KARANGANYAR

BLK NAMA JALAN	KODE ZNT	KELAS BUMI	PENGGOLONGAN NILAI JUAL BUMI (Rupiah/M2)	KET NILAI JUAL OBJEK PAJAK BUMI (Rupiah/M2)
011 KP RT	AT	082	41,000 s/d	55,000 48,000
012 DARAT BLOK 012	AV	084	23,000 s/d	31,000 27,000
012 DART BLOK 012	AV	084	23,000 s/d	31,000 27,000
012 GANG 13	AG	081	55,000 s/d	73,000 64,000
012 GANG 017	AG	081	55,000 s/d	73,000 64,000
012 GANG 17	AG	081	55,000 s/d	73,000 64,000
012 GANG 17 BLOK 012	AV	084	23,000 s/d	31,000 27,000
012 GG 17	AG	081	55,000 s/d	73,000 64,000
012 JALAN DESA	AG	081	55,000 s/d	73,000 64,000
012 JL DESA	AG	081	55,000 s/d	73,000 64,000
012 JL DESA BLOK 012	AG	081	55,000 s/d	73,000 64,000
012 JL GANG	AV	084	23,000 s/d	31,000 27,000
012 JL RAYA	AJ	079	91,000 s/d	114,000 103,000
012 JL RAYA KARANGANYAR	AJ	079	91,000 s/d	114,000 103,000
012 JL. RAYA	AJ	079	91,000 s/d	114,000 103,000
012 KP RT	AV	084	23,000 s/d	31,000 27,000

KLASIFIKASI DAN BESARNYA NJOP PERMUKAAN BUMI BERUPA TANAH TAHUN 2021

PROPINSI:33-JAWA TENGAH
KAB/KOTA:26-PEKALONGAN

KECAMATAN:150-TIRTO
KELURAHAN:005-SILIREJO

BLK NAMA JALAN	KODE KELAS		PENGGOLONGAN		KET NILAI JUAL
	ZNT	BUMI	NILAI JUAL BUMI	(Rupiah/M2)	OBJEK PAJAK BUMI
					(Rupiah/M2)
001 DARAT BLOK 001	AA	085	17,000 s/d	23,000	20,000
002 BLOK BENGKOK UTARA	AB	085	17,000 s/d	23,000	20,000
002 JL DESA	AB	085	17,000 s/d	23,000	20,000
002 JL SILIREJO	AB	085	17,000 s/d	23,000	20,000
003 JALAN DESA	AD	084	23,000 s/d	31,000	27,000
003 JL DESA	AC	084	23,000 s/d	31,000	27,000
003 JL DESA	AD	084	23,000 s/d	31,000	27,000
003 KP RT BLOK 003	AC	084	23,000 s/d	31,000	27,000
003 KP RT BLOK 003	AD	084	23,000 s/d	31,000	27,000
004 GANG MAKAM LOR	AD	084	23,000 s/d	31,000	27,000
004 JALAN DES LINGKUNGAN	AK	082	41,000 s/d	55,000	48,000
004 JALAN DESA	AK	082	41,000 s/d	55,000	48,000
004 JALAN DESA SILIREJO	AD	084	23,000 s/d	31,000	27,000
004 JALAN DESA-LINGKUNGAN	AK	082	41,000 s/d	55,000	48,000
004 JL DESA	AD	084	23,000 s/d	31,000	27,000
004 JL DESA	AK	082	41,000 s/d	55,000	48,000
004 JL DESA/LINGKUNGAN	AK	082	41,000 s/d	55,000	48,000
004 JL MAKAM BENDO	AD	084	23,000 s/d	31,000	27,000
004 KP RT	AD	084	23,000 s/d	31,000	27,000
004 KP RT SILI WETAN	AK	082	41,000 s/d	55,000	48,000
005 JALAN DESA	AJ	084	23,000 s/d	31,000	27,000
005 JL DESA	AE	085	17,000 s/d	23,000	20,000
005 JL DESA	AJ	084	23,000 s/d	31,000	27,000
005 KP RT	AE	085	17,000 s/d	23,000	20,000
006 DARAT BLOK 006	AE	085	17,000 s/d	23,000	20,000
006 DARAT BLOK 006	AF	080	73,000 s/d	91,000	82,000
006 DARAT BLOK 006	AG	080	73,000 s/d	91,000	82,000
006 DARAT BLOK 006	AI	081	55,000 s/d	73,000	64,000
006 DARAT BLOK 06	AE	085	17,000 s/d	23,000	20,000
006 DUKUH	AE	085	17,000 s/d	23,000	20,000
006 JL DESA	AG	080	73,000 s/d	91,000	82,000
006 KP RT	AE	085	17,000 s/d	23,000	20,000
007 DARAT BLOK 006	AE	085	17,000 s/d	23,000	20,000
007 DARAT BLOK 007	AE	085	17,000 s/d	23,000	20,000
007 GANG DUKUH	AE	085	17,000 s/d	23,000	20,000
007 JALAN DESA	AE	085	17,000 s/d	23,000	20,000
007 SILIREJO	AE	085	17,000 s/d	23,000	20,000
008 DARAT BLOK 008	AH	085	17,000 s/d	23,000	20,000
008 JALAN DESA SILIREJO	AH	085	17,000 s/d	23,000	20,000
008 JALAN SAWAH	AH	085	17,000 s/d	23,000	20,000
008 JL DESA	AH	085	17,000 s/d	23,000	20,000
009 DARAT BLOK 009	AE	085	17,000 s/d	23,000	20,000
009 DUKUH GONDOSURE	AN	084	23,000 s/d	31,000	27,000
009 DUKUH GONDOSURE BLOK 009	AN	084	23,000 s/d	31,000	27,000
009 JALAN DESA BLOK SD	AI	081	55,000 s/d	73,000	64,000
009 JL DESA	AK	082	41,000 s/d	55,000	48,000
009 JL DESA	AN	084	23,000 s/d	31,000	27,000
009 JL DESA/BLOK SD	AI	081	55,000 s/d	73,000	64,000
009 KP RT	AN	084	23,000 s/d	31,000	27,000
009 KP RT BLOK 009	AN	084	23,000 s/d	31,000	27,000
009 KP RT SILIREJO	AN	084	23,000 s/d	31,000	27,000
009 KP RT SILIWETAN	AN	084	23,000 s/d	31,000	27,000

KLASIFIKASI DAN BESARNYA NJOP PERMUKAAN BUMI BERUPA TANAH TAHUN 2021

PROPINSI:33-JAWA TENGAH
KAB/KOTA:26-PEKALONGAN

KECAMATAN:150-TIRTO
KELURAHAN:005-SILIREJO

BLK NAMA JALAN	KODE KELAS		PENGGOLONGAN		KET NILAI JUAL
	ZNT	BUMI	NILAI JUAL BUMI	(Rupiah/M2)	OBJEK PAJAK BUMI
					(Rupiah/M2)
009 KP.RT SILIWETAN	AN	084	23,000 s/d	31,000	27,000
009 KPRT SILIWETAN	AN	084	23,000 s/d	31,000	27,000
009 SAWAH BLOK 009	AE	085	17,000 s/d	23,000	20,000
009 SILIREJO BLOK 009	AN	084	23,000 s/d	31,000	27,000
010 BLOK DUKUH BLOK 010	AJ	084	23,000 s/d	31,000	27,000
010 DUKUH	AJ	084	23,000 s/d	31,000	27,000
010 JALAN DESA	AK	082	41,000 s/d	55,000	48,000
010 JALAN DESA-LINGKUNGAN	AK	082	41,000 s/d	55,000	48,000
010 JL DESA	AI	081	55,000 s/d	73,000	64,000
010 JL DESA	AK	082	41,000 s/d	55,000	48,000
010 JL DESA/LINGKUNGAN	AK	082	41,000 s/d	55,000	48,000
010 JL GONDOSARI	AJ	084	23,000 s/d	31,000	27,000
010 JL ROWO	AJ	084	23,000 s/d	31,000	27,000
010 KP RT BLOK 010	AI	081	55,000 s/d	73,000	64,000
010 KP RT BLOK 010	AJ	084	23,000 s/d	31,000	27,000
010 KP RT BLOK 010	AK	082	41,000 s/d	55,000	48,000
011 BALAI DESA	AK	082	41,000 s/d	55,000	48,000
011 JALAN DESA	AK	082	41,000 s/d	55,000	48,000
011 JL DESA	AD	084	23,000 s/d	31,000	27,000
011 JL DESA	AK	082	41,000 s/d	55,000	48,000
011 JL DESA / LINGKUNGAN	AK	082	41,000 s/d	55,000	48,000
011 JL DESA/LINGKUNGAN	AD	084	23,000 s/d	31,000	27,000
011 JL DESA/LINGKUNGAN	AK	082	41,000 s/d	55,000	48,000
011 JL RT	AL	084	23,000 s/d	31,000	27,000
011 LEBUH	AK	082	41,000 s/d	55,000	48,000
012 GANG MUSHOLLA RIYADUSSALAM	AK	082	41,000 s/d	55,000	48,000
012 JALAN DESA	AK	082	41,000 s/d	55,000	48,000
012 JL DESA	AK	082	41,000 s/d	55,000	48,000
012 JL DESA	AN	084	23,000 s/d	31,000	27,000
012 KP RT	AK	082	41,000 s/d	55,000	48,000
012 KP RT	AN	084	23,000 s/d	31,000	27,000
013 DARAT BLOK 013	AO	085	17,000 s/d	23,000	20,000
013 JALAN DESA	AO	085	17,000 s/d	23,000	20,000
013 JALAN DESA BLOK 013	AN	084	23,000 s/d	31,000	27,000
013 JALAN DESA BLOK 013	AO	085	17,000 s/d	23,000	20,000
013 JL DESA	AN	084	23,000 s/d	31,000	27,000
013 JL DESA	AO	085	17,000 s/d	23,000	20,000
013 JL DESA BLOK 013	AO	085	17,000 s/d	23,000	20,000
013 KP RT SILIWETAN	AN	084	23,000 s/d	31,000	27,000
013 KP RT SILIWETAN	AO	085	17,000 s/d	23,000	20,000
014 DARAT BLOK 014	AK	082	41,000 s/d	55,000	48,000
014 DARAT BLOK 014	AM	085	17,000 s/d	23,000	20,000
014 JL DESA	AK	082	41,000 s/d	55,000	48,000
014 JL DESA	AM	085	17,000 s/d	23,000	20,000
014 JL DESA/LINGKUNGAN	AK	082	41,000 s/d	55,000	48,000
014 JL. DESA	AK	082	41,000 s/d	55,000	48,000
014 SILIREJO	AK	082	41,000 s/d	55,000	48,000
015 DARAT BLOK 015	AP	085	17,000 s/d	23,000	20,000
015 JALAN DESA BLOK 015	AP	085	17,000 s/d	23,000	20,000
015 JL DESA	AP	085	17,000 s/d	23,000	20,000

KLASIFIKASI DAN BESARNYA NJOP PERMUKAAN BUMI BERUPA TANAH TAHUN 2021

PROPINSI:33-JAWA TENGAH
KAB/KOTA:26-PEKALONGAN

KECAMATAN:150-TIRTO
KELURAHAN:006-PUCUNG

BLK NAMA JALAN	KODE KELAS		PENGGOLONGAN		KET NILAI JUAL
	ZNT	BUMI	NILAI JUAL BUMI	(Rupiah/M2)	OBJEK PAJAK BUMI
					(Rupiah/M2)
001 DARAT BLOK 001	AA	085	17,000 s/d	23,000	20,000
002 DARAT BLOK 002	AA	085	17,000 s/d	23,000	20,000
002 SAWAH BLOK 002	AA	085	17,000 s/d	23,000	20,000
003 JL RT	AG	084	23,000 s/d	31,000	27,000
003 SAWAH BLOK 003	AB	082	41,000 s/d	55,000	48,000
003 SAWAH BLOK 003	AG	084	23,000 s/d	31,000	27,000
003 SAWAH BLOK 013	AB	082	41,000 s/d	55,000	48,000
004 DARAT BLOK 004	AD	082	41,000 s/d	55,000	48,000
004 DARAT BLOK 004	AP	084	23,000 s/d	31,000	27,000
004 JALAN DESA	AP	084	23,000 s/d	31,000	27,000
004 JL LINGKUNGAN	AD	082	41,000 s/d	55,000	48,000
004 JL LINGKUNGAN	AN	082	41,000 s/d	55,000	48,000
004 JL LINGKUNGAN	AP	084	23,000 s/d	31,000	27,000
004 JL RT BLOK 004	AE	084	23,000 s/d	31,000	27,000
004 SAWAH BLOK 004	AC	084	23,000 s/d	31,000	27,000
004 SAWAH BLOK 004	AD	082	41,000 s/d	55,000	48,000
004 SAWAH BLOK 004	AF	085	17,000 s/d	23,000	20,000
004 SAWAH BLOK 004	AP	084	23,000 s/d	31,000	27,000
005 JL PUCUNG	AE	084	23,000 s/d	31,000	27,000
005 JL RT	AE	084	23,000 s/d	31,000	27,000
005 JL RT BLOK 005	AE	084	23,000 s/d	31,000	27,000
006 JALAN DESA BLOK 006	AE	084	23,000 s/d	31,000	27,000
006 JALAN DESA BLOK 006	AN	082	41,000 s/d	55,000	48,000
006 JALANN DESA BLOK 006	AN	082	41,000 s/d	55,000	48,000
006 JL LINGKUNGAN	AN	082	41,000 s/d	55,000	48,000
006 JL LINGKUNGAN BLOK 006	AE	084	23,000 s/d	31,000	27,000
006 JL LINGKUNGAN BLOK 006	AN	082	41,000 s/d	55,000	48,000
006 JL PUCUNG	AN	082	41,000 s/d	55,000	48,000
006 JL RT	AE	084	23,000 s/d	31,000	27,000
006 JL RT BLOK 006	AE	084	23,000 s/d	31,000	27,000
007 JALAN DESA	AI	084	23,000 s/d	31,000	27,000
007 JALAN DESA BLOK 007	AI	084	23,000 s/d	31,000	27,000
007 JL DESA	AH	082	41,000 s/d	55,000	48,000
007 JL DESA PUCUNG BLOK 007	AI	084	23,000 s/d	31,000	27,000
007 JL LINGKUNGAN	AI	084	23,000 s/d	31,000	27,000
007 JL LINGKUNGAN BLOK 007	AI	084	23,000 s/d	31,000	27,000
007 PUCUNG TIRTO	AJ	082	41,000 s/d	55,000	48,000
007 SAWAH BLOK 007	AJ	082	41,000 s/d	55,000	48,000
008 DARAT BLOK 001	AK	085	17,000 s/d	23,000	20,000
008 DARAT BLOK 008	AK	085	17,000 s/d	23,000	20,000
008 PUCUNG	AK	085	17,000 s/d	23,000	20,000
009 DARAT BLOK 009	AK	085	17,000 s/d	23,000	20,000
009 JALAN DESA BLOK 009	AK	085	17,000 s/d	23,000	20,000
009 JALAN DESA BLOK 009	AI	084	23,000 s/d	31,000	27,000
009 JL DESA / LINGKUNGAN	AI	084	23,000 s/d	31,000	27,000
009 JL DESA PUCUNG	AM	081	55,000 s/d	73,000	64,000
009 JL DESA PUCUNG BLOK 009	AI	084	23,000 s/d	31,000	27,000
009 JL LINGKUNGAN	AI	084	23,000 s/d	31,000	27,000
010 JL DESA	AM	081	55,000 s/d	73,000	64,000
010 JL DESA BLOK 010	AI	084	23,000 s/d	31,000	27,000
010 JL LINGKUNGAN	AI	084	23,000 s/d	31,000	27,000
010 JL LINGKUNGAN	AL	082	41,000 s/d	55,000	48,000

KLASIFIKASI DAN BESARNYA NJOP PERMUKAAN BUMI BERUPA TANAH TAHUN 2021

PROPINSI:33-JAWA TENGAH
KAB/KOTA:26-PEKALONGAN

KECAMATAN:150-TIRTO
KELURAHAN:006-PUCUNG

BLK NAMA JALAN	KODE KELAS		PENGGOLONGAN		KET NILAI JUAL
	ZNT	BUMI	NILAI JUAL BUMI (Rupiah/M2)		OBJEK PAJAK BUMI (Rupiah/M2)
010 JL LINGKUNGAN BLOK 010	AI	084	23,000 s/d	31,000	27,000
010 JL LINGKUNGAN BLOK 010	AL	082	41,000 s/d	55,000	48,000
010 JL PUCUNG	AL	082	41,000 s/d	55,000	48,000
011 JALAN DESA BLOK 011	AO	084	23,000 s/d	31,000	27,000
011 JL LINGKUNGAN	AT	084	23,000 s/d	31,000	27,000
011 JL PUCUNG	AS	079	91,000 s/d	114,000	103,000
011 JL PUCUNG SIDOREJO	AS	079	91,000 s/d	114,000	103,000
011 JL RT BLOK 011	AO	084	23,000 s/d	31,000	27,000
011 JL RT BLOK 011	AO	084	23,000 s/d	31,000	27,000
011 PUCUNG SIDOREJO	AS	079	91,000 s/d	114,000	103,000
012 JL LINGKUNGAN	AN	082	41,000 s/d	55,000	48,000
012 JL LINGKUNGAN	AQ	085	17,000 s/d	23,000	20,000
012 JL PUCUNG	AN	082	41,000 s/d	55,000	48,000
012 JL RT	AO	084	23,000 s/d	31,000	27,000
012 PUCUNG TIRTO	AQ	085	17,000 s/d	23,000	20,000
012 SAWAH COKRAH	AQ	085	17,000 s/d	23,000	20,000
013 JL KH MAHFUDZ BLOK 013	AU	085	17,000 s/d	23,000	20,000
013 JL PUCUNG SIDOREJO	AS	079	91,000 s/d	114,000	103,000
013 JL PUCUNG SIDOREJO BLOK 013	AS	079	91,000 s/d	114,000	103,000
013 SAWAH BLOK 013	AU	085	17,000 s/d	23,000	20,000

KLASIFIKASI DAN BESARNYA NJOP PERMUKAAN BUMI BERUPA TANAH TAHUN 2021

PROPINSI:33-JAWA TENGAH
KAB/KOTA:26-PEKALONGAN

KECAMATAN:150-TIRTO
KELURAHAN:007-SIDOREJO

BLK NAMA JALAN	KODE ZNT	KELAS BUMI	PENGGOLONGAN NILAI JUAL BUMI (Rupiah/M2)	KET NILAI JUAL OBJEK PAJAK BUMI (Rupiah/M2)
001 JALAN RAYA	AB	078	114,000 s/d 142,000	128,000
001 JALAN RAYA {SAWAH}	AC	081	55,000 s/d 73,000	64,000
001 JL RAYA	AD	077	142,000 s/d 178,000	160,000
001 JL RAYA (DARAT)	AB	078	114,000 s/d 142,000	128,000
001 JL RAYA (DARAT)	AC	081	55,000 s/d 73,000	64,000
001 JL RAYA (DARAT)	AD	077	142,000 s/d 178,000	160,000
001 JL RAYA (SAWAH)	AA	081	55,000 s/d 73,000	64,000
001 JL RAYA (SAWAH)	AC	081	55,000 s/d 73,000	64,000
001 JL RAYA SIDOREJO	AC	081	55,000 s/d 73,000	64,000
001 JL.RAYA (SAWAH)	AA	081	55,000 s/d 73,000	64,000
001 JL.RAYA [SAWAH]	AA	081	55,000 s/d 73,000	64,000
001 PERUM TANJUNG REGENCY	AD	077	142,000 s/d 178,000	160,000
001 PERUM TANJUNG REGENCY BLOK A-	AD	077	142,000 s/d 178,000	160,000
001 PERUM TANJUNG REGENCY BLOK A-	AD	077	142,000 s/d 178,000	160,000
001 PERUM TANJUNG REGENCY BLOK A-	AD	077	142,000 s/d 178,000	160,000
001 PERUM TANJUNG REGENCY BLOK A-	AD	077	142,000 s/d 178,000	160,000
001 PERUM TANJUNG REGENCY BLOK A-	AD	077	142,000 s/d 178,000	160,000
001 PERUM TANJUNG REGENCY BLOK A-	AD	077	142,000 s/d 178,000	160,000
001 PERUM TANJUNG REGENCY BLOK A-	AD	077	142,000 s/d 178,000	160,000
001 PERUM TANJUNG REGENCY BLOK A-	AD	077	142,000 s/d 178,000	160,000
001 PERUM TANJUNG REGENCY BLOK B-	AD	077	142,000 s/d 178,000	160,000
001 PERUM TANJUNG REGENCY BLOK B-	AD	077	142,000 s/d 178,000	160,000
001 PERUM TANJUNG REGENCY BLOK C-	AD	077	142,000 s/d 178,000	160,000
001 PERUM TANJUNG REGENCY BLOK C-	AD	077	142,000 s/d 178,000	160,000
001 PERUM TANJUNG REGENCY BLOK C-	AD	077	142,000 s/d 178,000	160,000
001 PERUM TANJUNG REGENCY BLOK-B-	AD	077	142,000 s/d 178,000	160,000
001 PERUM TANJUNG REGENCY TOKO A	AD	077	142,000 s/d 178,000	160,000
001 PERUM TANJUNG REGENCY TOKO B	AD	077	142,000 s/d 178,000	160,000
001 PERUM TANJUNG REGENCYBLOK B-1	AD	077	142,000 s/d 178,000	160,000
001 PERUM TANJUNG REGENCYBLOK C-I	AD	077	142,000 s/d 178,000	160,000
002 BENGKOK SAWAH	AL	087	8,400 s/d 12,000	10,000
002 BLOK BENGKOK TIMUR	AJ	085	17,000 s/d 23,000	20,000
002 BLOK BENGKOK TIMUR	AL	087	8,400 s/d 12,000	10,000
002 GRIYA SIDOREJO ASRI	AD	077	142,000 s/d 178,000	160,000
002 GRIYA SIDOREJO INDAH	AD	077	142,000 s/d 178,000	160,000
002 TAMAN SEJAHTARA TIRTO	AD	077	142,000 s/d 178,000	160,000
002 TAMAN SEJAHTERA TIRTA	AD	077	142,000 s/d 178,000	160,000
002 TAMAN SEJAHTERA TIRTO	AD	077	142,000 s/d 178,000	160,000
003 BLOK 003	AK	078	114,000 s/d 142,000	128,000
003 DARAT BLOK 003	AG	082	41,000 s/d 55,000	48,000
003 JALAN RAYA	AK	078	114,000 s/d 142,000	128,000
003 JALAN RAYA	AQ	078	114,000 s/d 142,000	128,000
003 JL RAYA	AK	078	114,000 s/d 142,000	128,000
003 JL RAYA	AQ	078	114,000 s/d 142,000	128,000
003 PERUM TILOMPO ASRI	AQ	078	114,000 s/d 142,000	128,000
003 PERUM TILOMPO ASRI 42	AQ	078	114,000 s/d 142,000	128,000
003 PERUM TILOMPO ASRI 43	AQ	078	114,000 s/d 142,000	128,000
003 PERUM TILOMPO ASRI 44	AQ	078	114,000 s/d 142,000	128,000
003 PERUM TILOMPO ASRI 45	AQ	078	114,000 s/d 142,000	128,000
003 PERUM TILOMPO ASRI 46	AQ	078	114,000 s/d 142,000	128,000
003 PERUM TILOMPO ASRI 47	AQ	078	114,000 s/d 142,000	128,000

KLASIFIKASI DAN BESARNYA NJOP PERMUKAAN BUMI BERUPA TANAH TAHUN 2021

PROPINSI:33-JAWA TENGAH
KAB/KOTA:26-PEKALONGAN

KECAMATAN:150-TIRTO
KELURAHAN:007-SIDOREJO

BLK NAMA JALAN	KODE KELAS		PENGGOLONGAN		KET NILAI JUAL OBJEK PAJAK BUMI (Rupiah/M2)
	ZNT	BUMI	NILAI JUAL BUMI (Rupiah/M2)		
003 PERUM TILOMPO ASRI 48	AQ	078	114,000 s/d	142,000	128,000
003 PERUM TILOMPO ASRI 49	AQ	078	114,000 s/d	142,000	128,000
003 PERUM TILOMPO ASRI 50	AQ	078	114,000 s/d	142,000	128,000
003 PERUM TILOMPO ASRI 51	AQ	078	114,000 s/d	142,000	128,000
003 PERUM TILOMPO ASRI 52	AQ	078	114,000 s/d	142,000	128,000
003 PERUM TILOMPO ASRI 53	AQ	078	114,000 s/d	142,000	128,000
003 PERUM TILOMPO ASRI 54	AQ	078	114,000 s/d	142,000	128,000
003 PERUM TILOMPO ASRI 55	AQ	078	114,000 s/d	142,000	128,000
003 PERUM TILOMPO ASRI 56	AQ	078	114,000 s/d	142,000	128,000
003 PERUM TILOMPO ASRI 57	AQ	078	114,000 s/d	142,000	128,000
003 PERUM TILOMPO ASRI 58	AQ	078	114,000 s/d	142,000	128,000
003 PERUM TILOMPO ASRI 59	AQ	078	114,000 s/d	142,000	128,000
003 PERUM TILOMPO ASRI 60	AQ	078	114,000 s/d	142,000	128,000
003 PERUM TILOMPO ASRI 61	AQ	078	114,000 s/d	142,000	128,000
003 PERUM TILOMPO ASRI 62	AQ	078	114,000 s/d	142,000	128,000
003 PERUM TILOMPO ASRI 63	AQ	078	114,000 s/d	142,000	128,000
003 PERUM TILOMPO ASRI 64	AQ	078	114,000 s/d	142,000	128,000
003 PERUM TILOMPO ASRI 65	AQ	078	114,000 s/d	142,000	128,000
003 PERUM TILOMPO ASRI 66	AQ	078	114,000 s/d	142,000	128,000
003 PERUM TILOMPO ASRI 67	AQ	078	114,000 s/d	142,000	128,000
003 PERUM TILOMPO ASRI 68	AQ	078	114,000 s/d	142,000	128,000
003 PERUM TILOMPO ASRI 69	AQ	078	114,000 s/d	142,000	128,000
003 PERUM TILOMPO ASRI 70	AQ	078	114,000 s/d	142,000	128,000
003 SAWAH	AG	082	41,000 s/d	55,000	48,000
003 SAWAH BLOK 003	AG	082	41,000 s/d	55,000	48,000
003 SAWAH BLOK 003	AH	085	17,000 s/d	23,000	20,000
003 SAWAH BLOK 003	AI	084	23,000 s/d	31,000	27,000
003 SAWAH BLOK 003	AM	084	23,000 s/d	31,000	27,000
003 SAWAH BLOK 003 / ANIM	AM	084	23,000 s/d	31,000	27,000
004 BLOK BENGKOK	AE	084	23,000 s/d	31,000	27,000
004 SAWAH BLOK 004	AG	082	41,000 s/d	55,000	48,000
004 SAWAH BLOK 004	AG	082	41,000 s/d	55,000	48,000
004 SAWAH TEPI SUNGAI	AF	085	17,000 s/d	23,000	20,000
005 JL DESA	AG	082	41,000 s/d	55,000	48,000
005 SAWAH BLOK 005	AG	082	41,000 s/d	55,000	48,000
006 JALAN DESA	AP	081	55,000 s/d	73,000	64,000
006 JL DESA	AP	081	55,000 s/d	73,000	64,000
006 JL RAYA	AD	077	142,000 s/d	178,000	160,000
006 KP RT	AG	082	41,000 s/d	55,000	48,000
006 KP RT BLOK 006	AD	077	142,000 s/d	178,000	160,000
006 KP RT BLOK 006	AG	082	41,000 s/d	55,000	48,000
007 JALAN RAYA	AD	077	142,000 s/d	178,000	160,000
007 JL RAYA	AD	077	142,000 s/d	178,000	160,000
007 JL. DESA	AD	077	142,000 s/d	178,000	160,000
007 JL. RAYA	AD	077	142,000 s/d	178,000	160,000
007 SAWAH BLO 007	AR	082	41,000 s/d	55,000	48,000
007 SAWAH BLOK 007	AR	082	41,000 s/d	55,000	48,000
008 JALAN RAYA	AQ	078	114,000 s/d	142,000	128,000
008 JALAN RAYA SIDOREJO	AQ	078	114,000 s/d	142,000	128,000
008 JALAN RT	AU	082	41,000 s/d	55,000	48,000
008 JL GANG 6 C	AS	084	23,000 s/d	31,000	27,000
008 JL RAYA	AQ	078	114,000 s/d	142,000	128,000

KLASIFIKASI DAN BESARNYA NJOP PERMUKAAN BUMI BERUPA TANAH TAHUN 2021

PROPINSI:33-JAWA TENGAH
KAB/KOTA:26-PEKALONGAN

KECAMATAN:150-TIRTO
KELURAHAN:007-SIDOREJO

BLK NAMA JALAN	KODE KELAS		PENGGOLONGAN		KET NILAI JUAL OBJEK PAJAK BUMI (Rupiah/M2)
	ZNT	BUMI	NILAI JUAL BUMI (Rupiah/M2)		
008 JL RAYA SIDOREJO	AD	077	142,000 s/d	178,000	160,000
008 JL RAYA SIDOREJO	AQ	078	114,000 s/d	142,000	128,000
008 JL RT	AQ	078	114,000 s/d	142,000	128,000
008 JL RT	AU	082	41,000 s/d	55,000	48,000
008 KP RT BLOK 008	AS	084	23,000 s/d	31,000	27,000
008 SIDOREJO	AQ	078	114,000 s/d	142,000	128,000
009 SAWAH BLOK 009	AT	084	23,000 s/d	31,000	27,000
010 SAWAH BLOK 009	AT	084	23,000 s/d	31,000	27,000
010 SAWAH BLOK 010	AT	084	23,000 s/d	31,000	27,000
010 SAWH BLOK 010	AT	084	23,000 s/d	31,000	27,000
011 JL RT	AU	082	41,000 s/d	55,000	48,000
011 JL LINGKUNGAN RT	BC	085	17,000 s/d	23,000	20,000
011 JL LINGKUNGAN RT	BD	080	73,000 s/d	91,000	82,000
011 JL RAYA	AQ	078	114,000 s/d	142,000	128,000
011 JL RAYA SIDOREJO	AQ	078	114,000 s/d	142,000	128,000
011 JL RT	AU	082	41,000 s/d	55,000	48,000
011 JL RT 6 RW 2	AU	082	41,000 s/d	55,000	48,000
011 SAWAH	BC	085	17,000 s/d	23,000	20,000
011 SAWAH BLOK 011	AU	082	41,000 s/d	55,000	48,000
011 SAWAH BLOK 011	BC	085	17,000 s/d	23,000	20,000
011 SAWH BLOK 011	BC	085	17,000 s/d	23,000	20,000
012 BLOK BEGNKOK TIMUR	AW	082	41,000 s/d	55,000	48,000
012 BLOK BENGKOK	AW	082	41,000 s/d	55,000	48,000
012 BLOK BENGKOK TIMUR	AP	081	55,000 s/d	73,000	64,000
012 BLOK BENGKOK TIMUR	AQ	078	114,000 s/d	142,000	128,000
012 BLOK BENGKOK TIMUR	AW	082	41,000 s/d	55,000	48,000
012 GANG 13	AW	082	41,000 s/d	55,000	48,000
012 GANG13	AW	082	41,000 s/d	55,000	48,000
012 JALAN DESA	AP	081	55,000 s/d	73,000	64,000
012 JL DESA	AP	081	55,000 s/d	73,000	64,000
012 JL DESA	AQ	078	114,000 s/d	142,000	128,000
012 JL DESA	AT	084	23,000 s/d	31,000	27,000
012 JL INGKUNGAN RT	AY	080	73,000 s/d	91,000	82,000
012 JL LINGKUNGAN RT	AY	080	73,000 s/d	91,000	82,000
012 JL RAYA	AP	081	55,000 s/d	73,000	64,000
012 JL RAYA	AQ	078	114,000 s/d	142,000	128,000
012 JL RAYA DESA	AQ	078	114,000 s/d	142,000	128,000
012 JL RT	AV	082	41,000 s/d	55,000	48,000
012 JL RT	AY	080	73,000 s/d	91,000	82,000
012 JL. DESA	AP	081	55,000 s/d	73,000	64,000
012 JL.RT	AV	082	41,000 s/d	55,000	48,000
012 KP RT	AY	080	73,000 s/d	91,000	82,000
012 SIDOREJO	AV	082	41,000 s/d	55,000	48,000
012 SIDOREJO GANG 003	AV	082	41,000 s/d	55,000	48,000
013 BLOK BENGKOK TIMUR	AW	082	41,000 s/d	55,000	48,000
013 SAWAH BLOK 013	AO	085	17,000 s/d	23,000	20,000
013 SAWAH BLOK 013	AW	082	41,000 s/d	55,000	48,000
014 JL GANG	AZ	081	55,000 s/d	73,000	64,000
014 JL SIDOREJO - CURUG	BA	079	91,000 s/d	114,000	103,000
014 JL SILIREJO - CURUG	BA	079	91,000 s/d	114,000	103,000
014 SAWAH BLOK 014	AX	085	17,000 s/d	23,000	20,000
015 JALAN LINGKUNGAN RT	AZ	081	55,000 s/d	73,000	64,000

KLASIFIKASI DAN BESARNYA NJOP PERMUKAAN BUMI BERUPA TANAH TAHUN 2021

PROPINSI:33-JAWA TENGAH
KAB/KOTA:26-PEKALONGAN

KECAMATAN:150-TIRTO
KELURAHAN:007-SIDOREJO

BLK NAMA JALAN	KODE KELAS		PENGGOLONGAN		KET NILAI JUAL
	ZNT	BUMI	NILAI JUAL BUMI (Rupiah/M2)		OBJEK PAJAK BUMI (Rupiah/M2)
015 JL GG 10	AY	080	73,000 s/d	91,000	82,000
015 JL LINGKUNGAN RT	AY	080	73,000 s/d	91,000	82,000
015 JL LINGKUNGAN RT	AZ	081	55,000 s/d	73,000	64,000
015 JL RAYA	AQ	078	114,000 s/d	142,000	128,000
015 JL RAYA SIDOREJO - CURUG	BA	079	91,000 s/d	114,000	103,000
015 JL RAYA SIDOREJO-CURUG	BA	079	91,000 s/d	114,000	103,000
015 JL RT	BA	079	91,000 s/d	114,000	103,000
015 JL SIDOREJO-CURUG	BB	080	73,000 s/d	91,000	82,000
015 JLINGKUNGAN RT	AY	080	73,000 s/d	91,000	82,000
015 LINGKUNGAN RT	AZ	081	55,000 s/d	73,000	64,000
015 LINGKUNGAN RT	BA	079	91,000 s/d	114,000	103,000
015 LINGKUNGN RT	AZ	081	55,000 s/d	73,000	64,000
016 JALAN LINGKUNGAN RT	BD	080	73,000 s/d	91,000	82,000
016 JL LINGKUNGAN RT	BD	080	73,000 s/d	91,000	82,000
016 JL LINGKUNGN RT	BD	080	73,000 s/d	91,000	82,000
016 JL RAYA	AQ	078	114,000 s/d	142,000	128,000
016 LINGKUNGAN RT	AZ	081	55,000 s/d	73,000	64,000
017 J RAYA SIDOREJO	BE	080	73,000 s/d	91,000	82,000
017 JALAN KP RT	BG	081	55,000 s/d	73,000	64,000
017 JALAN RAYA SIDOREJO	BE	080	73,000 s/d	91,000	82,000
017 JL DESA	BE	080	73,000 s/d	91,000	82,000
017 JL KP RT	BG	081	55,000 s/d	73,000	64,000
017 JL RAYA	BG	081	55,000 s/d	73,000	64,000
017 JL RAYA SIDOREJO	BE	080	73,000 s/d	91,000	82,000
017 SAWAH BLOK 017	BF	085	17,000 s/d	23,000	20,000
018 JL DESA	BG	081	55,000 s/d	73,000	64,000
018 JL DESA	BI	085	17,000 s/d	23,000	20,000
018 JL LINGKUNGAN BARAT	BH	082	41,000 s/d	55,000	48,000
018 JL LINGKUNGAN RT	BH	082	41,000 s/d	55,000	48,000
018 JL RAYA SIDOREJO	BE	080	73,000 s/d	91,000	82,000
018 JL SIDOREJO - CURUG	BB	080	73,000 s/d	91,000	82,000
018 JL SIDOREJO-CURUG	BB	080	73,000 s/d	91,000	82,000
018 JL.SIDOREJO-CURUG	BB	080	73,000 s/d	91,000	82,000
018 SAWAH BLOK 018	BI	085	17,000 s/d	23,000	20,000

KLASIFIKASI DAN BESARNYA NJOP PERMUKAAN BUMI BERUPA TANAH TAHUN 2021

PROPINSI:33-JAWA TENGAH
KAB/KOTA:26-PEKALONGAN

KECAMATAN:150-TIRTO
KELURAHAN:008-CURUG

BLK NAMA JALAN	KODE KELAS		PENGGOLONGAN		KET NILAI JUAL
	ZNT	BUMI	NILAI JUAL BUMI	(Rupiah/M2)	OBJEK PAJAK BUMI
				(Rupiah/M2)	
001 DS CURUG	AA	082	41,000 s/d	55,000	48,000
001 SAWAH BLOK 001	AA	082	41,000 s/d	55,000	48,000
001 SAWAH BLOK 011	AA	082	41,000 s/d	55,000	48,000
002 DS CURUG	AB	082	41,000 s/d	55,000	48,000
002 JL SERUNI	AC	081	55,000 s/d	73,000	64,000
002 JL SERUNI	AD	081	55,000 s/d	73,000	64,000
002 JL SERUNI (S)	AD	081	55,000 s/d	73,000	64,000
002 JL.SERUNI	AD	081	55,000 s/d	73,000	64,000
002 JL.SERUNI (S)	AD	081	55,000 s/d	73,000	64,000
002 KP BLOK 002	AB	082	41,000 s/d	55,000	48,000
002 KP BLOK 002	AE	081	55,000 s/d	73,000	64,000
002 SAWAH BLOK 001	AB	082	41,000 s/d	55,000	48,000
002 SAWAH BLOK 002	AB	082	41,000 s/d	55,000	48,000
002 SAWAH BLOK 002	AE	081	55,000 s/d	73,000	64,000
003 DS CURUG	AM	082	41,000 s/d	55,000	48,000
003 JL ANGGREK (S)	BB	081	55,000 s/d	73,000	64,000
003 SAWAH BLOK 003	AM	082	41,000 s/d	55,000	48,000
004 DS CURUG	AC	081	55,000 s/d	73,000	64,000
004 JL ANGGREK	AJ	081	55,000 s/d	73,000	64,000
004 JL ANGGREK	AO	079	91,000 s/d	114,000	103,000
004 JL DAHLIA	AF	080	73,000 s/d	91,000	82,000
004 JL MAWAR	AI	080	73,000 s/d	91,000	82,000
004 JL NUSA INDAH	AG	080	73,000 s/d	91,000	82,000
004 JL SERUNI	AC	081	55,000 s/d	73,000	64,000
004 KP BLOK 002	AJ	081	55,000 s/d	73,000	64,000
004 KP BLOK 004	AC	081	55,000 s/d	73,000	64,000
004 KP BLOK 004	AI	080	73,000 s/d	91,000	82,000
004 KP BLOK 004	AJ	081	55,000 s/d	73,000	64,000
005 DS CURUG	AL	082	41,000 s/d	55,000	48,000
005 GG BUNTU	AK	081	55,000 s/d	73,000	64,000
005 GG BUNTU	AR	081	55,000 s/d	73,000	64,000
005 GG BUNTU	AT	082	41,000 s/d	55,000	48,000
005 JL ANGGREK	AO	079	91,000 s/d	114,000	103,000
005 JL MELATI	AH	079	91,000 s/d	114,000	103,000
005 JL NUSA INDAH	AG	080	73,000 s/d	91,000	82,000
005 JL NUSA INDAH	AH	079	91,000 s/d	114,000	103,000
005 JL NUSA INDAH (S)	AN	081	55,000 s/d	73,000	64,000
005 JL.MELATI	AH	079	91,000 s/d	114,000	103,000
005 KP BLOK 005	AK	081	55,000 s/d	73,000	64,000
005 KP BLOK 005	AR	081	55,000 s/d	73,000	64,000
005 SAWAH BLOK 005	AL	082	41,000 s/d	55,000	48,000
005 SAWAH BLOK 008	AT	082	41,000 s/d	55,000	48,000
006 DS CURUG	AH	079	91,000 s/d	114,000	103,000
006 GG BUNTU	AR	081	55,000 s/d	73,000	64,000
006 JL FLAMBOYAN	AY	080	73,000 s/d	91,000	82,000
006 JL MELATI	AH	079	91,000 s/d	114,000	103,000
006 KP BLOK 006	AZ	081	55,000 s/d	73,000	64,000
006 KP BLOK 002	AZ	081	55,000 s/d	73,000	64,000
006 KP BLOK 006	AH	079	91,000 s/d	114,000	103,000
006 KP BLOK 006	AR	081	55,000 s/d	73,000	64,000
006 KP BLOK 006	AZ	081	55,000 s/d	73,000	64,000
007 BANYURIP ALIT	AH	079	91,000 s/d	114,000	103,000

KLASIFIKASI DAN BESARNYA NJOP PERMUKAAN BUMI BERUPA TANAH TAHUN 2021

PROPINSI:33-JAWA TENGAH
KAB/KOTA:26-PEKALONGAN

KECAMATAN:150-TIRTO
KELURAHAN:008-CURUG

BLK NAMA JALAN	KODE KELAS		PENGGOLONGAN		KET NILAI JUAL
	ZNT	BUMI	NILAI JUAL BUMI (Rupiah/M2)		OBJEK PAJAK BUMI (Rupiah/M2)
007 DS CURUG	AW	081	55,000 s/d	73,000	64,000
007 JL ANGGREK	AO	079	91,000 s/d	114,000	103,000
007 JL CEMPAKA	AP	080	73,000 s/d	91,000	82,000
007 JL KEMUNING	AH	079	91,000 s/d	114,000	103,000
007 JL KEMUNING	BA	079	91,000 s/d	114,000	103,000
007 JL KENANGA	AQ	080	73,000 s/d	91,000	82,000
007 JL MELATI	AH	079	91,000 s/d	114,000	103,000
007 JL SEROJA	AU	080	73,000 s/d	91,000	82,000
007 JL TERATAI	AX	079	91,000 s/d	114,000	103,000
007 JL.SEROJA	AU	080	73,000 s/d	91,000	82,000
007 KP BLOK 004	AW	081	55,000 s/d	73,000	64,000
007 KP BLOK 006	AW	081	55,000 s/d	73,000	64,000
007 KP BLOK 007	AO	079	91,000 s/d	114,000	103,000
007 KP BLOK 007	AW	081	55,000 s/d	73,000	64,000
008 DS CURUG	AS	081	55,000 s/d	73,000	64,000
008 JL ANGGREK	AO	079	91,000 s/d	114,000	103,000
008 JL ANGGREK	AS	081	55,000 s/d	73,000	64,000
008 JL CEMPAKA	AP	080	73,000 s/d	91,000	82,000
008 JL SEROJA (S)	AV	081	55,000 s/d	73,000	64,000
008 KP BLOK 005	AS	081	55,000 s/d	73,000	64,000
008 KP BLOK 008	AS	081	55,000 s/d	73,000	64,000
008 SAWAH BLOK 005	AS	081	55,000 s/d	73,000	64,000
008 SAWAH BLOK 008	AS	081	55,000 s/d	73,000	64,000
008 SAWAH BLOK 008	AT	082	41,000 s/d	55,000	48,000
008 SAWAH BLOK 008	AV	081	55,000 s/d	73,000	64,000

KLASIFIKASI DAN BESARNYA NJOP PERMUKAAN BUMI BERUPA TANAH TAHUN 2021

PROPINSI:33-JAWA TENGAH
KAB/KOTA:26-PEKALONGAN

KECAMATAN:150-TIRTO
KELURAHAN:011-SAMBOREJO

BLK NAMA JALAN	KODE KELAS		PENGGOLONGAN		KET NILAI JUAL
	ZNT	BUMI	NILAI JUAL BUMI (Rupiah/M2)		OBJEK PAJAK BUMI (Rupiah/M2)
001 BLOK 001	AA	081	55,000	s/d 73,000	64,000
001 DS SAMBOREJO	AB	080	73,000	s/d 91,000	82,000
001 GG BLOK 001	AA	081	55,000	s/d 73,000	64,000
001 GG BLOK 001	AB	080	73,000	s/d 91,000	82,000
001 GG. BLOK 001	AB	080	73,000	s/d 91,000	82,000
001 JL GG BLOK 001	AB	080	73,000	s/d 91,000	82,000
001 JL ISMAIL BLOK 001	AB	080	73,000	s/d 91,000	82,000
001 JL KP RT BLOK 001	AB	080	73,000	s/d 91,000	82,000
001 KP BLOK 001	AA	081	55,000	s/d 73,000	64,000
001 KP BLOK 001	AB	080	73,000	s/d 91,000	82,000
001 PERUM GRIYA SAMBO ASRI	AA	081	55,000	s/d 73,000	64,000
001 PERUM GRIYA SAMBO ASRI	AB	080	73,000	s/d 91,000	82,000
002 JL KP BLOK 002	AD	081	55,000	s/d 73,000	64,000
002 JL SAMBOREJO MIJEN	AC	082	41,000	s/d 55,000	48,000
002 KP BLOK 001	AD	081	55,000	s/d 73,000	64,000
002 KP BLOK 002	AC	082	41,000	s/d 55,000	48,000
002 KP BLOK 002	AD	081	55,000	s/d 73,000	64,000
002 KP RT	AC	082	41,000	s/d 55,000	48,000
002 SAWAH BLOK 002	AC	082	41,000	s/d 55,000	48,000
003 JL DESA	AE	079	91,000	s/d 114,000	103,000
003 KP BLOK 002	AG	081	55,000	s/d 73,000	64,000
003 KP BLOK 003	AG	081	55,000	s/d 73,000	64,000
003 KP RT	AG	081	55,000	s/d 73,000	64,000
003 SAWAH BLOK 003	AF	082	41,000	s/d 55,000	48,000
004 GG BUNTU	AH	080	73,000	s/d 91,000	82,000
004 JALAN DESA	AI	081	55,000	s/d 73,000	64,000
004 JALAN DESA	AJ	082	41,000	s/d 55,000	48,000
004 JL DESA	AE	079	91,000	s/d 114,000	103,000
004 JL DESA	AI	081	55,000	s/d 73,000	64,000
004 JL DIPONEGORO	AI	081	55,000	s/d 73,000	64,000
004 JL RT	AI	081	55,000	s/d 73,000	64,000
004 JL. KAMPUNG	AJ	082	41,000	s/d 55,000	48,000
004 KP BLOK 003	AI	081	55,000	s/d 73,000	64,000
004 KP BLOK 004	AE	079	91,000	s/d 114,000	103,000
004 KP BLOK 004	AI	081	55,000	s/d 73,000	64,000
004 KP BLOK 04	AI	081	55,000	s/d 73,000	64,000
004 SAWAH BLOK 004	AI	081	55,000	s/d 73,000	64,000
004 SAWAH BLOK 004	AJ	082	41,000	s/d 55,000	48,000
005 GG BLOK 005	AH	080	73,000	s/d 91,000	82,000
005 GG BUNTU	AH	080	73,000	s/d 91,000	82,000
005 JL DESA	AK	077	142,000	s/d 178,000	160,000
005 JL DESA	AL	081	55,000	s/d 73,000	64,000
005 JL KH ABDUL SYUKUR	AK	077	142,000	s/d 178,000	160,000
005 JL. KH ABDUL SYUKUR	AK	077	142,000	s/d 178,000	160,000
005 KP BLOK 004	AL	081	55,000	s/d 73,000	64,000
005 KP BLOK 005	AK	077	142,000	s/d 178,000	160,000
005 KP BLOK 005	AL	081	55,000	s/d 73,000	64,000
005 KP BLOK 006	AL	081	55,000	s/d 73,000	64,000
006 JL KH AHMAD DAHLAN A 10	AN	075	223,000	s/d 262,000	243,000
006 GG BUNTU	AT	080	73,000	s/d 91,000	82,000
006 JL DESA	AK	077	142,000	s/d 178,000	160,000
006 JL DIPONEGORO	AK	077	142,000	s/d 178,000	160,000

KLASIFIKASI DAN BESARNYA NJOP PERMUKAAN BUMI BERUPA TANAH TAHUN 2021

PROPINSI:33-JAWA TENGAH
KAB/KOTA:26-PEKALONGAN

KECAMATAN:150-TIRTO
KELURAHAN:011-SAMBOREJO

BLK NAMA JALAN	KODE KELAS		PENGGOLONGAN		KET NILAI JUAL OBJEK PAJAK BUMI (Rupiah/M2)
	ZNT	BUMI	NILAI JUAL BUMI (Rupiah/M2)		
006 JL GRAHA 1	AR	079	91,000 s/d	114,000	103,000
006 JL GRAHA I	AR	079	91,000 s/d	114,000	103,000
006 JL GRAHA I	AS	079	91,000 s/d	114,000	103,000
006 JL GRAHA II	AS	079	91,000 s/d	114,000	103,000
006 JL KH AHMAD DAHLAN	AN	075	223,000 s/d	262,000	243,000
006 JL KH AHMAD DAHLAN E 11	AN	075	223,000 s/d	262,000	243,000
006 JL KH AHMAD DAHLAN A 02	AN	075	223,000 s/d	262,000	243,000
006 JL KH AHMAD DAHLAN A 03	AN	075	223,000 s/d	262,000	243,000
006 JL KH AHMAD DAHLAN A 05	AN	075	223,000 s/d	262,000	243,000
006 JL KH AHMAD DAHLAN A 06	AN	075	223,000 s/d	262,000	243,000
006 JL KH AHMAD DAHLAN A 07	AN	075	223,000 s/d	262,000	243,000
006 JL KH AHMAD DAHLAN A 09	AN	075	223,000 s/d	262,000	243,000
006 JL KH AHMAD DAHLAN A 1	AN	075	223,000 s/d	262,000	243,000
006 JL KH AHMAD DAHLAN A 11	AN	075	223,000 s/d	262,000	243,000
006 JL KH AHMAD DAHLAN A04	AN	075	223,000 s/d	262,000	243,000
006 JL KH AHMAD DAHLAN A08	AN	075	223,000 s/d	262,000	243,000
006 JL KH AHMAD DAHLAN A12	AN	075	223,000 s/d	262,000	243,000
006 JL KH AHMAD DAHLAN B 06	AN	075	223,000 s/d	262,000	243,000
006 JL KH AHMAD DAHLAN B 07	AN	075	223,000 s/d	262,000	243,000
006 JL KH AHMAD DAHLAN B 08	AN	075	223,000 s/d	262,000	243,000
006 JL KH AHMAD DAHLAN B 09	AN	075	223,000 s/d	262,000	243,000
006 JL KH AHMAD DAHLAN B 1	AN	075	223,000 s/d	262,000	243,000
006 JL KH AHMAD DAHLAN B 10	AN	075	223,000 s/d	262,000	243,000
006 JL KH AHMAD DAHLAN B 2	AN	075	223,000 s/d	262,000	243,000
006 JL KH AHMAD DAHLAN B 3	AN	075	223,000 s/d	262,000	243,000
006 JL KH AHMAD DAHLAN B 4	AN	075	223,000 s/d	262,000	243,000
006 JL KH AHMAD DAHLAN B5	AN	075	223,000 s/d	262,000	243,000
006 JL KH AHMAD DAHLAN C 03	AN	075	223,000 s/d	262,000	243,000
006 JL KH AHMAD DAHLAN C 05	AN	075	223,000 s/d	262,000	243,000
006 JL KH AHMAD DAHLAN C 06	AN	075	223,000 s/d	262,000	243,000
006 JL KH AHMAD DAHLAN C 2	AN	075	223,000 s/d	262,000	243,000
006 JL KH AHMAD DAHLAN C04	AN	075	223,000 s/d	262,000	243,000
006 JL KH AHMAD DAHLAN D 01	AN	075	223,000 s/d	262,000	243,000
006 JL KH AHMAD DAHLAN D 02	AN	075	223,000 s/d	262,000	243,000
006 JL KH AHMAD DAHLAN D 03	AN	075	223,000 s/d	262,000	243,000
006 JL KH AHMAD DAHLAN D 04	AN	075	223,000 s/d	262,000	243,000
006 JL KH AHMAD DAHLAN D 05	AN	075	223,000 s/d	262,000	243,000
006 JL KH AHMAD DAHLAN D 06	AN	075	223,000 s/d	262,000	243,000
006 JL KH AHMAD DAHLAN D 07	AN	075	223,000 s/d	262,000	243,000
006 JL KH AHMAD DAHLAN D 08	AN	075	223,000 s/d	262,000	243,000
006 JL KH AHMAD DAHLAN D 09	AN	075	223,000 s/d	262,000	243,000
006 JL KH AHMAD DAHLAN D 10	AN	075	223,000 s/d	262,000	243,000
006 JL KH AHMAD DAHLAN D 11	AN	075	223,000 s/d	262,000	243,000
006 JL KH AHMAD DAHLAN D 12	AN	075	223,000 s/d	262,000	243,000
006 JL KH AHMAD DAHLAN E 01	AN	075	223,000 s/d	262,000	243,000
006 JL KH AHMAD DAHLAN E 02	AN	075	223,000 s/d	262,000	243,000
006 JL KH AHMAD DAHLAN E 03	AN	075	223,000 s/d	262,000	243,000
006 JL KH AHMAD DAHLAN E 04	AN	075	223,000 s/d	262,000	243,000
006 JL KH AHMAD DAHLAN E 05	AN	075	223,000 s/d	262,000	243,000
006 JL KH AHMAD DAHLAN E 06	AN	075	223,000 s/d	262,000	243,000
006 JL KH AHMAD DAHLAN E 07	AN	075	223,000 s/d	262,000	243,000
006 JL KH AHMAD DAHLAN E 08	AN	075	223,000 s/d	262,000	243,000

KLASIFIKASI DAN BESARNYA NJOP PERMUKAAN BUMI BERUPA TANAH TAHUN 2021

PROPINSI:33-JAWA TENGAH
KAB/KOTA:26-PEKALONGAN

KECAMATAN:150-TIRTO
KELURAHAN:011-SAMBOREJO

BLK	NAMA	JALAN	KODE ZNT	KELAS BUMI	PENGGOLONGAN NILAI JUAL BUMI (Rupiah/M2)	KET OBJEK PAJAK BUMI (Rupiah/M2)	NILAI JUAL
006	JL KH AHMAD DAHLAN E 09		AN	075	223,000 s/d	262,000	243,000
006	JL KH AHMAD DAHLAN E 10		AN	075	223,000 s/d	262,000	243,000
006	JL KH AHMAD DAHLAN E 11		AN	075	223,000 s/d	262,000	243,000
006	JL KH AHMAD DAHLAN E 12		AN	075	223,000 s/d	262,000	243,000
006	JL KH AHMAD DAHLAN F 01		AN	075	223,000 s/d	262,000	243,000
006	JL KH AHMAD DAHLAN F 02		AN	075	223,000 s/d	262,000	243,000
006	JL KH AHMAD DAHLAN F 03		AN	075	223,000 s/d	262,000	243,000
006	JL KH AHMAD DAHLAN F 04		AN	075	223,000 s/d	262,000	243,000
006	JL KH AHMAD DAHLAN F 05		AN	075	223,000 s/d	262,000	243,000
006	JL KH AHMAD DAHLAN F 06		AN	075	223,000 s/d	262,000	243,000
006	JL KH AHMAD DAHLAN F 07		AN	075	223,000 s/d	262,000	243,000
006	JL KH AHMAD DAHLAN G 01		AN	075	223,000 s/d	262,000	243,000
006	JL KH AHMAD DAHLAN G 02		AN	075	223,000 s/d	262,000	243,000
006	JL KH AHMAD DAHLAN G 03		AN	075	223,000 s/d	262,000	243,000
006	JL KH AHMAD DAHLAN G 05		AN	075	223,000 s/d	262,000	243,000
006	JL KH AHMAD DAHLAN G 06		AN	075	223,000 s/d	262,000	243,000
006	JL KH AHMAD DAHLAN G 07		AN	075	223,000 s/d	262,000	243,000
006	JL KH AHMAD DAHLAN G 08		AN	075	223,000 s/d	262,000	243,000
006	JL KH AHMAD DAHLAN G 09		AN	075	223,000 s/d	262,000	243,000
006	JL KH AHMAD DAHLAN G 10		AN	075	223,000 s/d	262,000	243,000
006	JL KH AHMAD DAHLAN G 11		AN	075	223,000 s/d	262,000	243,000
006	JL KH AHMAD DAHLAN G 12		AN	075	223,000 s/d	262,000	243,000
006	JL KH AHMAD DAHLAN H 01		AN	075	223,000 s/d	262,000	243,000
006	JL KH AHMAD DAHLAN H 02		AN	075	223,000 s/d	262,000	243,000
006	JL KH AHMAD DAHLAN H 03		AN	075	223,000 s/d	262,000	243,000
006	JL KH AHMAD DAHLAN H 04		AN	075	223,000 s/d	262,000	243,000
006	JL KH AHMAD DAHLAN H 05		AN	075	223,000 s/d	262,000	243,000
006	JL KH AHMAD DAHLAN H 06		AN	075	223,000 s/d	262,000	243,000
006	JL KH AHMAD DAHLAN H 07		AN	075	223,000 s/d	262,000	243,000
006	JL KH AHMAD DAHLAN H 08		AN	075	223,000 s/d	262,000	243,000
006	JL KH AHMAD DAHLAN H 09		AN	075	223,000 s/d	262,000	243,000
006	JL KH AHMAD DAHLAN H 10		AN	075	223,000 s/d	262,000	243,000
006	JL KH AHMAD DAHLAN H 11		AN	075	223,000 s/d	262,000	243,000
006	JL KH AHMAD DAHLAN H 12		AN	075	223,000 s/d	262,000	243,000
006	JL KH AHMAD DAHLAN I 01		AN	075	223,000 s/d	262,000	243,000
006	JL KH AHMAD DAHLAN I 02		AN	075	223,000 s/d	262,000	243,000
006	JL KH AHMAD DAHLAN I 03		AN	075	223,000 s/d	262,000	243,000
006	JL KH AHMAD DALAN C 1		AN	075	223,000 s/d	262,000	243,000
006	JL TIRTA ASRI II		AS	079	91,000 s/d	114,000	103,000
006	JL TIRTO SAMBOREJO		AM	076	178,000 s/d	223,000	200,000
006	JL TIRTO SAMBOREJO		AN	075	223,000 s/d	262,000	243,000
006	JL.GRAHA I		AR	079	91,000 s/d	114,000	103,000
006	KP BLOK 005		AQ	081	55,000 s/d	73,000	64,000
006	KP BLOK 006		AQ	081	55,000 s/d	73,000	64,000
006	KP BLOK 006		AS	079	91,000 s/d	114,000	103,000
006	KP BLOK 006		AT	080	73,000 s/d	91,000	82,000
006	SAWAH BLOK 006		AP	081	55,000 s/d	73,000	64,000
007	SAWAH BLOK 006		AU	082	41,000 s/d	55,000	48,000
007	SAWAH BLOK 007		AU	082	41,000 s/d	55,000	48,000
008	SAWAH BLOK 007		AV	082	41,000 s/d	55,000	48,000
008	SAWAH BLOK 008		AV	082	41,000 s/d	55,000	48,000

KLASIFIKASI DAN BESARNYA NJOP PERMUKAAN BUMI BERUPA TANAH TAHUN 2021

PROPINSI:33-JAWA TENGAH
KAB/KOTA:26-PEKALONGAN

KECAMATAN:150-TIRTO
KELURAHAN:012-TANJUNG

BLK NAMA JALAN	KODE KELAS		PENGGOLONGAN		KET NILAI JUAL
	ZNT	BUMI	NILAI JUAL BUMI	(Rupiah/M2)	OBJEK PAJAK BUMI
(Rupiah/M2)					
001 DARAT BLOK 001	AA	075	223,000 s/d	262,000	243,000
001 DARAT BLOK 001	AB	078	114,000 s/d	142,000	128,000
001 DARAT BLOK 001	AC	079	91,000 s/d	114,000	103,000
001 DARAT BLOK 001	AD	080	73,000 s/d	91,000	82,000
001 DARAT BLOK 001	AH	078	114,000 s/d	142,000	128,000
001 DARAT BLOK 001	AO	080	73,000 s/d	91,000	82,000
001 DARAT BLOK 0011	AD	080	73,000 s/d	91,000	82,000
001 DARAT BLOK 010	AD	080	73,000 s/d	91,000	82,000
001 JALAN DESA	AD	080	73,000 s/d	91,000	82,000
001 JALAN DESA	AH	078	114,000 s/d	142,000	128,000
001 JL DESA	AA	075	223,000 s/d	262,000	243,000
001 JL DESA	AB	078	114,000 s/d	142,000	128,000
001 JL DESA	AC	079	91,000 s/d	114,000	103,000
001 JL DESA	AD	080	73,000 s/d	91,000	82,000
001 JL DESA	AH	078	114,000 s/d	142,000	128,000
001 JL DESA BLOK 001	AB	078	114,000 s/d	142,000	128,000
001 JL DESA BLOK 001	AC	079	91,000 s/d	114,000	103,000
001 JL DESA TANJUNG	AB	078	114,000 s/d	142,000	128,000
001 JL KAMPUNG	AB	078	114,000 s/d	142,000	128,000
001 JL RAYA	AA	075	223,000 s/d	262,000	243,000
001 JL RAYA	AD	080	73,000 s/d	91,000	82,000
001 JL RAYA	AH	078	114,000 s/d	142,000	128,000
001 JL SAMBOREJO MIJEN	AC	079	91,000 s/d	114,000	103,000
001 KP RT	AD	080	73,000 s/d	91,000	82,000
001 KP RT BLOK 001	AD	080	73,000 s/d	91,000	82,000
001 KP RT RW	AD	080	73,000 s/d	91,000	82,000
001 SAWAH BLOK 001	AB	078	114,000 s/d	142,000	128,000
001 SAWAH BLOK 001	AO	080	73,000 s/d	91,000	82,000
001 TANJUNG	AB	078	114,000 s/d	142,000	128,000
002 DARAT BLOK 002	AG	079	91,000 s/d	114,000	103,000
002 JALAN DESA	AE	075	223,000 s/d	262,000	243,000
002 JALAN RAYA	AE	075	223,000 s/d	262,000	243,000
002 JL B.I NO 22	AE	075	223,000 s/d	262,000	243,000
002 JL DESA	AA	075	223,000 s/d	262,000	243,000
002 JL DESA	AE	075	223,000 s/d	262,000	243,000
002 JL DESA	AF	081	55,000 s/d	73,000	64,000
002 JL DESA	AG	079	91,000 s/d	114,000	103,000
002 JL RAYA	AA	075	223,000 s/d	262,000	243,000
002 JL RAYA	AE	075	223,000 s/d	262,000	243,000
002 PEPABRI BLOK C.I	AF	081	55,000 s/d	73,000	64,000
002 PERUM PEPABRI B.14/11	AE	075	223,000 s/d	262,000	243,000
002 PERUM PEPABRI BLOK C. 11	AE	075	223,000 s/d	262,000	243,000
002 PERUM PEPABRI BLOK C. 13	AE	075	223,000 s/d	262,000	243,000
002 PERUM PEPABRI BLOK C.10	AE	075	223,000 s/d	262,000	243,000
002 PERUM PEPABRI BLOK C.12	AE	075	223,000 s/d	262,000	243,000
002 PERUM PEPABRI BLOK C.14	AE	075	223,000 s/d	262,000	243,000
002 PERUM PEPABRI BLOK C.15	AE	075	223,000 s/d	262,000	243,000
002 PERUM PEPABRI BLOK C.16	AE	075	223,000 s/d	262,000	243,000
002 PERUM PEPABRI BLOK C.18	AE	075	223,000 s/d	262,000	243,000
002 PERUM PEPABRI BLOK C.2	AE	075	223,000 s/d	262,000	243,000
002 PERUM PEPABRI BLOK C.3	AE	075	223,000 s/d	262,000	243,000
002 PERUM PEPABRI BLOK C.4	AE	075	223,000 s/d	262,000	243,000

KLASIFIKASI DAN BESARNYA NJOP PERMUKAAN BUMI BERUPA TANAH TAHUN 2021

PROPINSI:33-JAWA TENGAH
KAB/KOTA:26-PEKALONGAN

KECAMATAN:150-TIRTO
KELURAHAN:012-TANJUNG

BLK NAMA JALAN	KODE KELAS		PENGGOLONGAN		KET NILAI JUAL	
	ZNT	BUMI	NILAI JUAL BUMI	(Rupiah/M2)	OBJEK PAJAK BUMI	(Rupiah/M2)
002 PERUM PEPABRI BLOK C.5	AE	075	223,000 s/d	262,000		243,000
002 PERUM PEPABRI BLOK C.6	AF	081	55,000 s/d	73,000		64,000
002 PERUM PEPABRI BLOK C.7	AE	075	223,000 s/d	262,000		243,000
002 PERUM PEPABRI BLOK C.8	AE	075	223,000 s/d	262,000		243,000
002 PERUM PEPABRI BLOK C.9	AE	075	223,000 s/d	262,000		243,000
002 PERUM TANJUNG B 12 NO 18	AE	075	223,000 s/d	262,000		243,000
002 PERUM TANJUNG B3 NO 2	AE	075	223,000 s/d	262,000		243,000
002 SAWAH BLOK 002	AA	075	223,000 s/d	262,000		243,000
002 SAWAH BLOK 002	AE	075	223,000 s/d	262,000		243,000
002 SAWAH BLOK 002	AF	081	55,000 s/d	73,000		64,000
002 SAWAH BLOK 002	AG	079	91,000 s/d	114,000		103,000
002 SAWAH BLOK 2	AG	079	91,000 s/d	114,000		103,000
002 TANJUNG	AE	075	223,000 s/d	262,000		243,000
002 TANJUNG RAYA INDAH	AE	075	223,000 s/d	262,000		243,000
003 DARAT	AJ	080	73,000 s/d	91,000		82,000
003 DARAT BLOK 001	AL	080	73,000 s/d	91,000		82,000
003 DARAT BLOK 003	AA	075	223,000 s/d	262,000		243,000
003 DARAT BLOK 003	AH	078	114,000 s/d	142,000		128,000
003 DARAT BLOK 003	AI	079	91,000 s/d	114,000		103,000
003 DARAT BLOK 003	AJ	080	73,000 s/d	91,000		82,000
003 DARAT BLOK 003	AL	080	73,000 s/d	91,000		82,000
003 DARAT BLOK 004	AJ	080	73,000 s/d	91,000		82,000
003 GG 3 B	AI	079	91,000 s/d	114,000		103,000
003 GG 4 B	AI	079	91,000 s/d	114,000		103,000
003 JL DESA	AA	075	223,000 s/d	262,000		243,000
003 JL DESA	AH	078	114,000 s/d	142,000		128,000
003 JL DESA	AI	079	91,000 s/d	114,000		103,000
003 JL DESA	AJ	080	73,000 s/d	91,000		82,000
003 JL DESA	AL	080	73,000 s/d	91,000		82,000
003 JL DESA GG 3	AH	078	114,000 s/d	142,000		128,000
003 JL RAYA	AA	075	223,000 s/d	262,000		243,000
003 JL. DESA	AH	078	114,000 s/d	142,000		128,000
003 JL. DESA	AI	079	91,000 s/d	114,000		103,000
003 JL.DESA	AH	078	114,000 s/d	142,000		128,000
003 KP RT	AL	080	73,000 s/d	91,000		82,000
003 KP RT RW	AH	078	114,000 s/d	142,000		128,000
003 KP RT RW	AJ	080	73,000 s/d	91,000		82,000
003 KP RT RW	AL	080	73,000 s/d	91,000		82,000
004 DARAT BLOK 004	AL	080	73,000 s/d	91,000		82,000
004 KP RT 03 RW 01	AL	080	73,000 s/d	91,000		82,000
004 KP RT RW	AL	080	73,000 s/d	91,000		82,000
004 SAWAH BLOK	AK	081	55,000 s/d	73,000		64,000
004 SAWAH BLOK 004	AK	081	55,000 s/d	73,000		64,000
005 SAWAH BLOK 005	AK	081	55,000 s/d	73,000		64,000
006 SAWAH BLOK 006	AK	081	55,000 s/d	73,000		64,000
006 SAWAH BLOK 06	AK	081	55,000 s/d	73,000		64,000
007 SAWAH BLOK 007	AK	081	55,000 s/d	73,000		64,000
008 SAWAH BLOK 004	AK	081	55,000 s/d	73,000		64,000
008 SAWAH BLOK 008	AK	081	55,000 s/d	73,000		64,000
009 SAWAH	AK	081	55,000 s/d	73,000		64,000
009 SAWAH BLOK 009	AK	081	55,000 s/d	73,000		64,000
010 3	AM	075	223,000 s/d	262,000		243,000

KLASIFIKASI DAN BESARNYA NJOP PERMUKAAN BUMI BERUPA TANAH TAHUN 2021

PROPINSI:33-JAWA TENGAH
KAB/KOTA:26-PEKALONGAN

KECAMATAN:150-TIRTO
KELURAHAN:012-TANJUNG

BLK NAMA JALAN	KODE ZNT	KELAS BUMI	PENGGOLONGAN NILAI JUAL BUMI (Rupiah/M2)	KET OBJEK PAJAK BUMI (Rupiah/M2)	NILAI JUAL
010 GTA JL ANGGREK 3C/19	AM	075	223,000 s/d	262,000	243,000
010 JALAN SEROJA I NO.41	AM	075	223,000 s/d	262,000	243,000
010 JALAN SEROJA I PB.2 NO.26	AM	075	223,000 s/d	262,000	243,000
010 JALAN SERUNI II	AM	075	223,000 s/d	262,000	243,000
010 JL .ANGGREK I A/10	AM	075	223,000 s/d	262,000	243,000
010 JL ANGGREK 2/B NO 04	AM	075	223,000 s/d	262,000	243,000
010 JL ANGGREK 3	AM	075	223,000 s/d	262,000	243,000
010 JL ANGGREK 3C NO. 18	AM	075	223,000 s/d	262,000	243,000
010 JL ANGGREK IB NO 17	AM	075	223,000 s/d	262,000	243,000
010 JL ANGGREK II A/30	AM	075	223,000 s/d	262,000	243,000
010 JL ANGGREK II B NO 5	AM	075	223,000 s/d	262,000	243,000
010 JL ANGGREK IIA/22	AM	075	223,000 s/d	262,000	243,000
010 JL ANGGREK III	AM	075	223,000 s/d	262,000	243,000
010 JL ANGGREK III A/2	AM	075	223,000 s/d	262,000	243,000
010 JL ANGGREK III C/17	AM	075	223,000 s/d	262,000	243,000
010 JL BUGENVILE II AI/66	AM	075	223,000 s/d	262,000	243,000
010 JL BUGENVILE III AI/49	AM	075	223,000 s/d	262,000	243,000
010 JL FLAMBOYAN III DI/14	AM	075	223,000 s/d	262,000	243,000
010 JL FLAMBOYAN II CI/57	AM	075	223,000 s/d	262,000	243,000
010 JL MAWAR 2	AM	075	223,000 s/d	262,000	243,000
010 JL MAWAR 3	AM	075	223,000 s/d	262,000	243,000
010 JL MAWAR I KP/ 08	AM	075	223,000 s/d	262,000	243,000
010 JL MAWAR II AC/4	AM	075	223,000 s/d	262,000	243,000
010 JL MAWAR IV AI/27	AM	075	223,000 s/d	262,000	243,000
010 JL MAWAR RAYA BLOK 010	AM	075	223,000 s/d	262,000	243,000
010 JL MELATI NO. 03	AM	075	223,000 s/d	262,000	243,000
010 JL MELATI NO. 05	AM	075	223,000 s/d	262,000	243,000
010 JL MELATI NO. 07	AM	075	223,000 s/d	262,000	243,000
010 JL MELATI NO. 09	AM	075	223,000 s/d	262,000	243,000
010 JL MELATI NO. 11	AM	075	223,000 s/d	262,000	243,000
010 JL MELATI NO. 13	AM	075	223,000 s/d	262,000	243,000
010 JL MELATI NO. 15	AM	075	223,000 s/d	262,000	243,000
010 JL MELATI NO. 17	AM	075	223,000 s/d	262,000	243,000
010 JL MELATI NO. 19	AM	075	223,000 s/d	262,000	243,000
010 JL SEROJA 2	AM	075	223,000 s/d	262,000	243,000
010 JL SEROJA I PB/54	AM	075	223,000 s/d	262,000	243,000
010 JL SERUNI IC2/26	AM	075	223,000 s/d	262,000	243,000
010 JL SERUNI II C2 / S3	AM	075	223,000 s/d	262,000	243,000
010 JL SERUNI III C2/72	AM	075	223,000 s/d	262,000	243,000
010 JL TULIP I	AM	075	223,000 s/d	262,000	243,000
010 JL TULIP I NO 6 GRAHA TIRTO A	AM	075	223,000 s/d	262,000	243,000
010 JL TULIP II/BI/20	AM	075	223,000 s/d	262,000	243,000
010 JL TULIP III BC/6	AM	075	223,000 s/d	262,000	243,000
010 JL VETERAN 25A	AM	075	223,000 s/d	262,000	243,000
010 JL, .MELATI NO. 18	AM	075	223,000 s/d	262,000	243,000
010 JL. ANGGREK 1 NO. 33	AM	075	223,000 s/d	262,000	243,000
010 JL. ANGGREK 1 NO. 34	AM	075	223,000 s/d	262,000	243,000
010 JL. ANGGREK 2 NO. 33	AM	075	223,000 s/d	262,000	243,000
010 JL. ANGGREK 2 NO. 34	AM	075	223,000 s/d	262,000	243,000
010 JL. ANGGREK 2A NO. 14	AM	075	223,000 s/d	262,000	243,000
010 JL. ANGGREK 2A NO. 16	AM	075	223,000 s/d	262,000	243,000
010 JL. ANGGREK 2A NO. 4	AM	075	223,000 s/d	262,000	243,000

KLASIFIKASI DAN BESARNYA NJOP PERMUKAAN BUMI BERUPA TANAH TAHUN 2021

PROPINSI:33-JAWA TENGAH
KAB/KOTA:26-PEKALONGAN

KECAMATAN:150-TIRTO
KELURAHAN:012-TANJUNG

BLK NAMA JALAN	KODE ZNT	KELAS BUMI	PENGGOLONGAN NILAI JUAL BUMI (Rupiah/M2)	KET OBJEK PAJAK BUMI (Rupiah/M2)	NILAI JUAL	NILAI JUAL
010 JL. ANGGREK 2A NO.32	AM	075	223,000 s/d	262,000	243,000	243,000
010 JL. ANGGREK 3 NO. 33	AM	075	223,000 s/d	262,000	243,000	243,000
010 JL. ANGGREK 3A NO. 19	AM	075	223,000 s/d	262,000	243,000	243,000
010 JL. ANGGREK 3A NO. 1A	AM	075	223,000 s/d	262,000	243,000	243,000
010 JL. ANGGREK 3A NO. 27	AM	075	223,000 s/d	262,000	243,000	243,000
010 JL. ANGGREK 3C NO. 5	AM	075	223,000 s/d	262,000	243,000	243,000
010 JL. ANGGREK 3C NO. 6	AM	075	223,000 s/d	262,000	243,000	243,000
010 JL. ANGGREK 3C NO. 7	AM	075	223,000 s/d	262,000	243,000	243,000
010 JL. ANGGREK IIA / 20	AM	075	223,000 s/d	262,000	243,000	243,000
010 JL. ANGGREK III B/5	AM	075	223,000 s/d	262,000	243,000	243,000
010 JL. FLAMBOYAN III BC/17	AM	075	223,000 s/d	262,000	243,000	243,000
010 JL. MAWAR RAYA	AM	075	223,000 s/d	262,000	243,000	243,000
010 JL. MAWAR RAYA AI/18	AM	075	223,000 s/d	262,000	243,000	243,000
010 JL. SEROJA II CI/36	AM	075	223,000 s/d	262,000	243,000	243,000
010 JL. SEROJA RAYA/ KAV 446-447	AM	075	223,000 s/d	262,000	243,000	243,000
010 JL. SERUNI I C2 / 36	AM	075	223,000 s/d	262,000	243,000	243,000
010 JL. TULIP 4 NO. 25	AM	075	223,000 s/d	262,000	243,000	243,000
010 JL.ANGGREK	AM	075	223,000 s/d	262,000	243,000	243,000
010 JL.ANGGREK I	AM	075	223,000 s/d	262,000	243,000	243,000
010 JL.ANGGREK I A/16	AM	075	223,000 s/d	262,000	243,000	243,000
010 JL.ANGGREK I A/23	AM	075	223,000 s/d	262,000	243,000	243,000
010 JL.ANGGREK I A/24	AM	075	223,000 s/d	262,000	243,000	243,000
010 JL.ANGGREK I A/5	AM	075	223,000 s/d	262,000	243,000	243,000
010 JL.ANGGREK I A/9	AM	075	223,000 s/d	262,000	243,000	243,000
010 JL.ANGGREK I B/2	AM	075	223,000 s/d	262,000	243,000	243,000
010 JL.ANGGREK I A/1	AM	075	223,000 s/d	262,000	243,000	243,000
010 JL.ANGGREK I A/10	AM	075	223,000 s/d	262,000	243,000	243,000
010 JL.ANGGREK I A/11	AM	075	223,000 s/d	262,000	243,000	243,000
010 JL.ANGGREK I A/12	AM	075	223,000 s/d	262,000	243,000	243,000
010 JL.ANGGREK I A/18	AM	075	223,000 s/d	262,000	243,000	243,000
010 JL.ANGGREK I A/2	AM	075	223,000 s/d	262,000	243,000	243,000
010 JL.ANGGREK I A/20	AM	075	223,000 s/d	262,000	243,000	243,000
010 JL.ANGGREK I A/22	AM	075	223,000 s/d	262,000	243,000	243,000
010 JL.ANGGREK I A/23	AM	075	223,000 s/d	262,000	243,000	243,000
010 JL.ANGGREK I A/25	AM	075	223,000 s/d	262,000	243,000	243,000
010 JL.ANGGREK I A/26	AM	075	223,000 s/d	262,000	243,000	243,000
010 JL.ANGGREK I A/28	AM	075	223,000 s/d	262,000	243,000	243,000
010 JL.ANGGREK I A/3	AM	075	223,000 s/d	262,000	243,000	243,000
010 JL.ANGGREK I A/30	AM	075	223,000 s/d	262,000	243,000	243,000
010 JL.ANGGREK I A/4	AM	075	223,000 s/d	262,000	243,000	243,000
010 JL.ANGGREK I A/5	AM	075	223,000 s/d	262,000	243,000	243,000
010 JL.ANGGREK I A/6	AM	075	223,000 s/d	262,000	243,000	243,000
010 JL.ANGGREK I A/7	AM	075	223,000 s/d	262,000	243,000	243,000
010 JL.ANGGREK I A/8	AM	075	223,000 s/d	262,000	243,000	243,000
010 JL.ANGGREK I A/9	AM	075	223,000 s/d	262,000	243,000	243,000
010 JL.ANGGREK I B / 14	AM	075	223,000 s/d	262,000	243,000	243,000
010 JL.ANGGREK I B/1	AM	075	223,000 s/d	262,000	243,000	243,000
010 JL.ANGGREK I B/10	AM	075	223,000 s/d	262,000	243,000	243,000
010 JL.ANGGREK I B/11	AM	075	223,000 s/d	262,000	243,000	243,000
010 JL.ANGGREK I B/12	AM	075	223,000 s/d	262,000	243,000	243,000
010 JL.ANGGREK I B/13	AM	075	223,000 s/d	262,000	243,000	243,000
010 JL.ANGGREK I B/15	AM	075	223,000 s/d	262,000	243,000	243,000

KLASIFIKASI DAN BESARNYA NJOP PERMUKAAN BUMI BERUPA TANAH TAHUN 2021

PROPINSI:33-JAWA TENGAH
KAB/KOTA:26-PEKALONGAN

KECAMATAN:150-TIRTO
KELURAHAN:012-TANJUNG

BLK	NAMA JALAN	KODE ZNT	KELAS BUMI	PENGGOLONGAN NILAI JUAL BUMI (Rupiah/M2)	KET OBJEK PAJAK BUMI NILAI JUAL BUMI (Rupiah/M2)
010	JL.ANGGREK I B/16	AM	075	223,000 s/d 262,000	243,000
010	JL.ANGGREK I B/17	AM	075	223,000 s/d 262,000	243,000
010	JL.ANGGREK I B/18	AM	075	223,000 s/d 262,000	243,000
010	JL.ANGGREK I B/21	AM	075	223,000 s/d 262,000	243,000
010	JL.ANGGREK I B/22	AM	075	223,000 s/d 262,000	243,000
010	JL.ANGGREK I B/23	AM	075	223,000 s/d 262,000	243,000
010	JL.ANGGREK I B/3	AM	075	223,000 s/d 262,000	243,000
010	JL.ANGGREK I B/4	AM	075	223,000 s/d 262,000	243,000
010	JL.ANGGREK I B/5	AM	075	223,000 s/d 262,000	243,000
010	JL.ANGGREK I B/6	AM	075	223,000 s/d 262,000	243,000
010	JL.ANGGREK I B/7	AM	075	223,000 s/d 262,000	243,000
010	JL.ANGGREK I B/8	AM	075	223,000 s/d 262,000	243,000
010	JL.ANGGREK I B/9	AM	075	223,000 s/d 262,000	243,000
010	JL.ANGGREK IB NO. 25	AM	075	223,000 s/d 262,000	243,000
010	JL.ANGGREK II A/13	AM	075	223,000 s/d 262,000	243,000
010	JL.ANGGREK II A/15	AM	075	223,000 s/d 262,000	243,000
010	JL.ANGGREK II A/17	AM	075	223,000 s/d 262,000	243,000
010	JL.ANGGREK II A/27	AM	075	223,000 s/d 262,000	243,000
010	JL.ANGGREK II A/29	AM	075	223,000 s/d 262,000	243,000
010	JL.ANGGREK II A/31	AM	075	223,000 s/d 262,000	243,000
010	JL.ANGGREK II A/5	AM	075	223,000 s/d 262,000	243,000
010	JL.ANGGREK II B/1	AM	075	223,000 s/d 262,000	243,000
010	JL.ANGGREK II B/2	AM	075	223,000 s/d 262,000	243,000
010	JL.ANGGREK II B/7	AM	075	223,000 s/d 262,000	243,000
010	JL.ANGGREK II A/1	AM	075	223,000 s/d 262,000	243,000
010	JL.ANGGREK II A/11	AM	075	223,000 s/d 262,000	243,000
010	JL.ANGGREK II A/12	AM	075	223,000 s/d 262,000	243,000
010	JL.ANGGREK II A/14	AM	075	223,000 s/d 262,000	243,000
010	JL.ANGGREK II A/16	AM	075	223,000 s/d 262,000	243,000
010	JL.ANGGREK II A/18	AM	075	223,000 s/d 262,000	243,000
010	JL.ANGGREK II A/19	AM	075	223,000 s/d 262,000	243,000
010	JL.ANGGREK II A/2	AM	075	223,000 s/d 262,000	243,000
010	JL.ANGGREK II A/20	AM	075	223,000 s/d 262,000	243,000
010	JL.ANGGREK II A/21	AM	075	223,000 s/d 262,000	243,000
010	JL.ANGGREK II A/22	AM	075	223,000 s/d 262,000	243,000
010	JL.ANGGREK II A/24	AM	075	223,000 s/d 262,000	243,000
010	JL.ANGGREK II A/26	AM	075	223,000 s/d 262,000	243,000
010	JL.ANGGREK II A/32	AM	075	223,000 s/d 262,000	243,000
010	JL.ANGGREK II A/4	AM	075	223,000 s/d 262,000	243,000
010	JL.ANGGREK II A/6	AM	075	223,000 s/d 262,000	243,000
010	JL.ANGGREK II A/7	AM	075	223,000 s/d 262,000	243,000
010	JL.ANGGREK II A/8	AM	075	223,000 s/d 262,000	243,000
010	JL.ANGGREK II AA/3	AM	075	223,000 s/d 262,000	243,000
010	JL.ANGGREK II B/3	AM	075	223,000 s/d 262,000	243,000
010	JL.ANGGREK II B/4	AM	075	223,000 s/d 262,000	243,000
010	JL.ANGGREK II B/6	AM	075	223,000 s/d 262,000	243,000
010	JL.ANGGREK II B/8	AM	075	223,000 s/d 262,000	243,000
010	JL.ANGGREK III	AM	075	223,000 s/d 262,000	243,000
010	JL.ANGGREK III B/7	AM	075	223,000 s/d 262,000	243,000
010	JL.ANGGREK III C/1	AM	075	223,000 s/d 262,000	243,000
010	JL.ANGGREK III C/9	AM	075	223,000 s/d 262,000	243,000
010	JL.ANGGREK III A/1	AM	075	223,000 s/d 262,000	243,000

KLASIFIKASI DAN BESARNYA NJOP PERMUKAAN BUMI BERUPA TANAH TAHUN 2021

PROPINSI:33-JAWA TENGAH
KAB/KOTA:26-PEKALONGAN

KECAMATAN:150-TIRTO
KELURAHAN:012-TANJUNG

BLK	NAMA JALAN	KODE ZNT	KELAS BUMI	PENGGOLONGAN NILAI JUAL BUMI (Rupiah/M2)	KET OBJEK PAJAK BUMI NILAI JUAL BUMI (Rupiah/M2)
010	JL.ANGGREK III A/10	AM	075	223,000 s/d 262,000	243,000
010	JL.ANGGREK III A/13	AM	075	223,000 s/d 262,000	243,000
010	JL.ANGGREK III A/15	AM	075	223,000 s/d 262,000	243,000
010	JL.ANGGREK III A/17	AM	075	223,000 s/d 262,000	243,000
010	JL.ANGGREK III A/21	AM	075	223,000 s/d 262,000	243,000
010	JL.ANGGREK III A/23	AM	075	223,000 s/d 262,000	243,000
010	JL.ANGGREK III A/25	AM	075	223,000 s/d 262,000	243,000
010	JL.ANGGREK III A/29	AM	075	223,000 s/d 262,000	243,000
010	JL.ANGGREK III A/3	AM	075	223,000 s/d 262,000	243,000
010	JL.ANGGREK III A/31	AM	075	223,000 s/d 262,000	243,000
010	JL.ANGGREK III A/5	AM	075	223,000 s/d 262,000	243,000
010	JL.ANGGREK III A/7	AM	075	223,000 s/d 262,000	243,000
010	JL.ANGGREK III A/9	AM	075	223,000 s/d 262,000	243,000
010	JL.ANGGREK III B/1	AM	075	223,000 s/d 262,000	243,000
010	JL.ANGGREK III B/3	AM	075	223,000 s/d 262,000	243,000
010	JL.ANGGREK III C/11	AM	075	223,000 s/d 262,000	243,000
010	JL.ANGGREK III C/15	AM	075	223,000 s/d 262,000	243,000
010	JL.ANGGREK III C/20	AM	075	223,000 s/d 262,000	243,000
010	JL.ANGGREK III C/26	AM	075	223,000 s/d 262,000	243,000
010	JL.ANGGREK III C/28	AM	075	223,000 s/d 262,000	243,000
010	JL.ANGGREK III C/2A	AM	075	223,000 s/d 262,000	243,000
010	JL.ANGGREK III C/B	AM	075	223,000 s/d 262,000	243,000
010	JL.ANGREK I A/13	AM	075	223,000 s/d 262,000	243,000
010	JL.ANGREK I A/15	AM	075	223,000 s/d 262,000	243,000
010	JL.ANGREK I A/17	AM	075	223,000 s/d 262,000	243,000
010	JL.ANGREK I A/19	AM	075	223,000 s/d 262,000	243,000
010	JL.ANGREK I A/21	AM	075	223,000 s/d 262,000	243,000
010	JL.ANGREK I A/23	AM	075	223,000 s/d 262,000	243,000
010	JL.ANGREK I A/25	AM	075	223,000 s/d 262,000	243,000
010	JL.ANGREK I A/27	AM	075	223,000 s/d 262,000	243,000
010	JL.ANGREK I A/29	AM	075	223,000 s/d 262,000	243,000
010	JL.ANGREK I A/31	AM	075	223,000 s/d 262,000	243,000
010	JL.ANGGREK II A/28	AM	075	223,000 s/d 262,000	243,000
010	JL.BUGENVILE III AI/44	AM	075	223,000 s/d 262,000	243,000
010	JL.BUGENVILE AI/63	AM	075	223,000 s/d 262,000	243,000
010	JL.BUGENVILE AI/79	AM	075	223,000 s/d 262,000	243,000
010	JL.BUGENVILE AI/80	AM	075	223,000 s/d 262,000	243,000
010	JL.BUGENVILE I AI/82	AM	075	223,000 s/d 262,000	243,000
010	JL.BUGENVILE I AI/85	AM	075	223,000 s/d 262,000	243,000
010	JL.BUGENVILE I / AI/84	AM	075	223,000 s/d 262,000	243,000
010	JL.BUGENVILE I AI/78	AM	075	223,000 s/d 262,000	243,000
010	JL.BUGENVILE I AI/81	AM	075	223,000 s/d 262,000	243,000
010	JL.BUGENVILE I AI/83	AM	075	223,000 s/d 262,000	243,000
010	JL.BUGENVILE I AI/86	AM	075	223,000 s/d 262,000	243,000
010	JL.BUGENVILE I AI/87	AM	075	223,000 s/d 262,000	243,000
010	JL.BUGENVILE I KP/19	AM	075	223,000 s/d 262,000	243,000
010	JL.BUGENVILE I PI/1	AM	075	223,000 s/d 262,000	243,000
010	JL.BUGENVILE I PI/2	AM	075	223,000 s/d 262,000	243,000
010	JL.BUGENVILE I PI/3	AM	075	223,000 s/d 262,000	243,000
010	JL.BUGENVILE I PI/4	AM	075	223,000 s/d 262,000	243,000
010	JL.BUGENVILE I PI/5	AM	075	223,000 s/d 262,000	243,000
010	JL.BUGENVILE I PI/6	AM	075	223,000 s/d 262,000	243,000

KLASIFIKASI DAN BESARNYA NJOP PERMUKAAN BUMI BERUPA TANAH TAHUN 2021

PROPINSI:33-JAWA TENGAH
KAB/KOTA:26-PEKALONGAN

KECAMATAN:150-TIRTO
KELURAHAN:012-TANJUNG

BLK	NAMA JALAN	KODE ZNT	KELAS BUMI	PENGGOLONGAN NILAI JUAL BUMI (Rupiah/M2)	KET OBJEK PAJAK BUMI NILAI JUAL BUMI (Rupiah/M2)
010	JL.BUGENVILE I PI/7	AM	075	223,000 s/d 262,000	243,000
010	JL.BUGENVILE I PI/8	AM	075	223,000 s/d 262,000	243,000
010	JL.BUGENVILE II AI/58	AM	075	223,000 s/d 262,000	243,000
010	JL.BUGENVILE II AI/59	AM	075	223,000 s/d 262,000	243,000
010	JL.BUGENVILE II AI/60	AM	075	223,000 s/d 262,000	243,000
010	JL.BUGENVILE II AI/61	AM	075	223,000 s/d 262,000	243,000
010	JL.BUGENVILE II AI/62	AM	075	223,000 s/d 262,000	243,000
010	JL.BUGENVILE II AI/64	AM	075	223,000 s/d 262,000	243,000
010	JL.BUGENVILE II AI/65	AM	075	223,000 s/d 262,000	243,000
010	JL.BUGENVILE II AI/67	AM	075	223,000 s/d 262,000	243,000
010	JL.BUGENVILE II AI/68	AM	075	223,000 s/d 262,000	243,000
010	JL.BUGENVILE II AI/69	AM	075	223,000 s/d 262,000	243,000
010	JL.BUGENVILE II AI/70	AM	075	223,000 s/d 262,000	243,000
010	JL.BUGENVILE II AI/71	AM	075	223,000 s/d 262,000	243,000
010	JL.BUGENVILE II AI/72	AM	075	223,000 s/d 262,000	243,000
010	JL.BUGENVILE II AI/73	AM	075	223,000 s/d 262,000	243,000
010	JL.BUGENVILE II AI/74	AM	075	223,000 s/d 262,000	243,000
010	JL.BUGENVILE II AI/75	AM	075	223,000 s/d 262,000	243,000
010	JL.BUGENVILE II AI/76	AM	075	223,000 s/d 262,000	243,000
010	JL.BUGENVILE II AI/77	AM	075	223,000 s/d 262,000	243,000
010	JL.BUGENVILE III	AM	075	223,000 s/d 262,000	243,000
010	JL.BUGENVILE III A/48	AM	075	223,000 s/d 262,000	243,000
010	JL.BUGENVILE III AI/45	AM	075	223,000 s/d 262,000	243,000
010	JL.BUGENVILE III AI/46	AM	075	223,000 s/d 262,000	243,000
010	JL.BUGENVILE III AI/50	AM	075	223,000 s/d 262,000	243,000
010	JL.BUGENVILE III AI/51	AM	075	223,000 s/d 262,000	243,000
010	JL.BUGENVILE III AI/52	AM	075	223,000 s/d 262,000	243,000
010	JL.BUGENVILE III AI/53	AM	075	223,000 s/d 262,000	243,000
010	JL.BUGENVILE III AI/54	AM	075	223,000 s/d 262,000	243,000
010	JL.BUGENVILE III AI/56	AM	075	223,000 s/d 262,000	243,000
010	JL.BUGENVILE III AI/57	AM	075	223,000 s/d 262,000	243,000
010	JL.BUGENVILE KP/20	AM	075	223,000 s/d 262,000	243,000
010	JL.FLAMBOYAN IV/ DI/33	AM	075	223,000 s/d 262,000	243,000
010	JL.FLAMBOYAN I	AM	075	223,000 s/d 262,000	243,000
010	JL.FLAMBOYAN I DI/1	AM	075	223,000 s/d 262,000	243,000
010	JL.FLAMBOYAN I DI/2	AM	075	223,000 s/d 262,000	243,000
010	JL.FLAMBOYAN I DI/4	AM	075	223,000 s/d 262,000	243,000
010	JL.FLAMBOYAN II	AM	075	223,000 s/d 262,000	243,000
010	JL.FLAMBOYAN II DI/23	AM	075	223,000 s/d 262,000	243,000
010	JL.FLAMBOYAN II DI/24	AM	075	223,000 s/d 262,000	243,000
010	JL.FLAMBOYAN II DI/25	AM	075	223,000 s/d 262,000	243,000
010	JL.FLAMBOYAN II DI/26	AM	075	223,000 s/d 262,000	243,000
010	JL.FLAMBOYAN II CI/39	AM	075	223,000 s/d 262,000	243,000
010	JL.FLAMBOYAN II CI/40	AM	075	223,000 s/d 262,000	243,000
010	JL.FLAMBOYAN II CI/41	AM	075	223,000 s/d 262,000	243,000
010	JL.FLAMBOYAN II CI/42	AM	075	223,000 s/d 262,000	243,000
010	JL.FLAMBOYAN II CI/43	AM	075	223,000 s/d 262,000	243,000
010	JL.FLAMBOYAN II CI/45	AM	075	223,000 s/d 262,000	243,000
010	JL.FLAMBOYAN II CI/46	AM	075	223,000 s/d 262,000	243,000
010	JL.FLAMBOYAN II CI/47	AM	075	223,000 s/d 262,000	243,000
010	JL.FLAMBOYAN II CI/48	AM	075	223,000 s/d 262,000	243,000
010	JL.FLAMBOYAN II CI/49	AM	075	223,000 s/d 262,000	243,000

KLASIFIKASI DAN BESARNYA NJOP PERMUKAAN BUMI BERUPA TANAH TAHUN 2021

PROPINSI:33-JAWA TENGAH
KAB/KOTA:26-PEKALONGAN

KECAMATAN:150-TIRTO
KELURAHAN:012-TANJUNG

BLK	NAMA JALAN	KODE ZNT	KELAS BUMI	PENGGOLONGAN NILAI JUAL BUMI (Rupiah/M2)	KET OBJEK PAJAK BUMI NILAI JUAL BUMI (Rupiah/M2)
010	JL.FLAMBOYAN II CI/50	AM	075	223,000 s/d 262,000	243,000
010	JL.FLAMBOYAN II CI/52	AM	075	223,000 s/d 262,000	243,000
010	JL.FLAMBOYAN II CI/53	AM	075	223,000 s/d 262,000	243,000
010	JL.FLAMBOYAN II CI/54	AM	075	223,000 s/d 262,000	243,000
010	JL.FLAMBOYAN II CI/56	AM	075	223,000 s/d 262,000	243,000
010	JL.FLAMBOYAN II CI/58	AM	075	223,000 s/d 262,000	243,000
010	JL.FLAMBOYAN II CI/59	AM	075	223,000 s/d 262,000	243,000
010	JL.FLAMBOYAN II CI/61	AM	075	223,000 s/d 262,000	243,000
010	JL.FLAMBOYAN II CI/62	AM	075	223,000 s/d 262,000	243,000
010	JL.FLAMBOYAN II CI/63	AM	075	223,000 s/d 262,000	243,000
010	JL.FLAMBOYAN II CI/64	AM	075	223,000 s/d 262,000	243,000
010	JL.FLAMBOYAN II CI/65	AM	075	223,000 s/d 262,000	243,000
010	JL.FLAMBOYAN II CI/66	AM	075	223,000 s/d 262,000	243,000
010	JL.FLAMBOYAN III	AM	075	223,000 s/d 262,000	243,000
010	JL.FLAMBOYAN III BC/12	AM	075	223,000 s/d 262,000	243,000
010	JL.FLAMBOYAN III BC/13	AM	075	223,000 s/d 262,000	243,000
010	JL.FLAMBOYAN III BC/14	AM	075	223,000 s/d 262,000	243,000
010	JL.FLAMBOYAN III BC/15	AM	075	223,000 s/d 262,000	243,000
010	JL.FLAMBOYAN III BC/19	AM	075	223,000 s/d 262,000	243,000
010	JL.FLAMBOYAN III BC/20	AM	075	223,000 s/d 262,000	243,000
010	JL.FLAMBOYAN III BC/21	AM	075	223,000 s/d 262,000	243,000
010	JL.FLAMBOYAN III BC/23	AM	075	223,000 s/d 262,000	243,000
010	JL.FLAMBOYAN III BC/24	AM	075	223,000 s/d 262,000	243,000
010	JL.FLAMBOYAN III DI/16	AM	075	223,000 s/d 262,000	243,000
010	JL.FLAMBOYAN III DI/10	AM	075	223,000 s/d 262,000	243,000
010	JL.FLAMBOYAN III DI/19	AM	075	223,000 s/d 262,000	243,000
010	JL.FLAMBOYAN III DI/20	AM	075	223,000 s/d 262,000	243,000
010	JL.FLAMBOYAN III DI/5	AM	075	223,000 s/d 262,000	243,000
010	JL.FLAMBOYAN III DI/6	AM	075	223,000 s/d 262,000	243,000
010	JL.FLAMBOYAN III DI/7	AM	075	223,000 s/d 262,000	243,000
010	JL.FLAMBOYAN III DI/8	AM	075	223,000 s/d 262,000	243,000
010	JL.FLAMBOYAN III DI/9	AM	075	223,000 s/d 262,000	243,000
010	JL.FLAMBOYAN IV	AM	075	223,000 s/d 262,000	243,000
010	JL.FLAMBOYAN IV DI/27	AM	075	223,000 s/d 262,000	243,000
010	JL.FLAMBOYAN IV DI/28	AM	075	223,000 s/d 262,000	243,000
010	JL.FLAMBOYAN IV DI/29	AM	075	223,000 s/d 262,000	243,000
010	JL.FLAMBOYAN IV DI/32	AM	075	223,000 s/d 262,000	243,000
010	JL.FLAMBOYAN IV DI/34	AM	075	223,000 s/d 262,000	243,000
010	JL.FLAMBOYAN IV DI/35	AM	075	223,000 s/d 262,000	243,000
010	JL.FLAMBOYAN IV DI/36	AM	075	223,000 s/d 262,000	243,000
010	JL.FLAMBOYAN IV / DI/31	AM	075	223,000 s/d 262,000	243,000
010	JL.FLAMBOYAN IV DI/30	AM	075	223,000 s/d 262,000	243,000
010	JL.FLAMBOYAN IV/ DI/22	AM	075	223,000 s/d 262,000	243,000
010	JL.GAMBIR C2 / 19	AM	075	223,000 s/d 262,000	243,000
010	JL.GAMBIR C2/1	AM	075	223,000 s/d 262,000	243,000
010	JL.GAMBIR C2/10	AM	075	223,000 s/d 262,000	243,000
010	JL.GAMBIR C2/11	AM	075	223,000 s/d 262,000	243,000
010	JL.GAMBIR C2/12	AM	075	223,000 s/d 262,000	243,000
010	JL.GAMBIR C2/13	AM	075	223,000 s/d 262,000	243,000
010	JL.GAMBIR C2/14	AM	075	223,000 s/d 262,000	243,000
010	JL.GAMBIR C2/15	AM	075	223,000 s/d 262,000	243,000
010	JL.GAMBIR C2/16	AM	075	223,000 s/d 262,000	243,000

KLASIFIKASI DAN BESARNYA NJOP PERMUKAAN BUMI BERUPA TANAH TAHUN 2021

PROPINSI:33-JAWA TENGAH
KAB/KOTA:26-PEKALONGAN

KECAMATAN:150-TIRTO
KELURAHAN:012-TANJUNG

BLK	NAMA JALAN	KODE ZNT	KELAS BUMI	PENGGOLONGAN NILAI JUAL BUMI (Rupiah/M2)	KET OBJEK PAJAK BUMI NILAI JUAL BUMI (Rupiah/M2)
010	JL.GAMBIR C2/17	AM	075	223,000 s/d 262,000	243,000
010	JL.GAMBIR C2/18	AM	075	223,000 s/d 262,000	243,000
010	JL.GAMBIR C2/19	AM	075	223,000 s/d 262,000	243,000
010	JL.GAMBIR C2/20	AM	075	223,000 s/d 262,000	243,000
010	JL.GAMBIR C2/21	AM	075	223,000 s/d 262,000	243,000
010	JL.GAMBIR C2/22	AM	075	223,000 s/d 262,000	243,000
010	JL.GAMBIR C2/23	AM	075	223,000 s/d 262,000	243,000
010	JL.GAMBIR C2/24	AM	075	223,000 s/d 262,000	243,000
010	JL.GAMBIR C2/24A	AM	075	223,000 s/d 262,000	243,000
010	JL.GAMBIR C2/3	AM	075	223,000 s/d 262,000	243,000
010	JL.GAMBIR C2/4	AM	075	223,000 s/d 262,000	243,000
010	JL.GAMBIR C2/5	AM	075	223,000 s/d 262,000	243,000
010	JL.GAMBIR C2/7	AM	075	223,000 s/d 262,000	243,000
010	JL.GAMBIR C2/8	AM	075	223,000 s/d 262,000	243,000
010	JL.GAMBIR C2/9	AM	075	223,000 s/d 262,000	243,000
010	JL.GAMBIR C2 /2	AM	075	223,000 s/d 262,000	243,000
010	JL.GAMBIR C2/6	AM	075	223,000 s/d 262,000	243,000
010	JL.KEMUNING A2/1	AM	075	223,000 s/d 262,000	243,000
010	JL.KEMUNING A2/10	AM	075	223,000 s/d 262,000	243,000
010	JL.KEMUNING A2/11	AM	075	223,000 s/d 262,000	243,000
010	JL.KEMUNING A2/12	AM	075	223,000 s/d 262,000	243,000
010	JL.KEMUNING A2/13	AM	075	223,000 s/d 262,000	243,000
010	JL.KEMUNING A2/14	AM	075	223,000 s/d 262,000	243,000
010	JL.KEMUNING A2/15	AM	075	223,000 s/d 262,000	243,000
010	JL.KEMUNING A2/16	AM	075	223,000 s/d 262,000	243,000
010	JL.KEMUNING A2/17	AM	075	223,000 s/d 262,000	243,000
010	JL.KEMUNING A2/2	AM	075	223,000 s/d 262,000	243,000
010	JL.KEMUNING A2/3	AM	075	223,000 s/d 262,000	243,000
010	JL.KEMUNING A2/4	AM	075	223,000 s/d 262,000	243,000
010	JL.KEMUNING A2/5	AM	075	223,000 s/d 262,000	243,000
010	JL.KEMUNING A2/6	AM	075	223,000 s/d 262,000	243,000
010	JL.KEMUNING A2/7	AM	075	223,000 s/d 262,000	243,000
010	JL.KEMUNING A2/8	AM	075	223,000 s/d 262,000	243,000
010	JL.KEMUNING A2/9	AM	075	223,000 s/d 262,000	243,000
010	JL.KEMUNING BI/65	AM	075	223,000 s/d 262,000	243,000
010	JL.KEMUNING BI/66	AM	075	223,000 s/d 262,000	243,000
010	JL.KEMUNING BI/67	AM	075	223,000 s/d 262,000	243,000
010	JL.KEMUNING BI/68	AM	075	223,000 s/d 262,000	243,000
010	JL.KEMUNING BI/69	AM	075	223,000 s/d 262,000	243,000
010	JL.KEMUNING BI/70	AM	075	223,000 s/d 262,000	243,000
010	JL.KEMUNING BI/71	AM	075	223,000 s/d 262,000	243,000
010	JL.KEMUNING BI/72	AM	075	223,000 s/d 262,000	243,000
010	JL.KEMUNING BI/73	AM	075	223,000 s/d 262,000	243,000
010	JL.KEMUNING BI/74	AM	075	223,000 s/d 262,000	243,000
010	JL.KEMUNING BI/75	AM	075	223,000 s/d 262,000	243,000
010	JL.KEMUNING BI/76	AM	075	223,000 s/d 262,000	243,000
010	JL.KEMUNING BI/77	AM	075	223,000 s/d 262,000	243,000
010	JL.KEMUNING BI/78	AM	075	223,000 s/d 262,000	243,000
010	JL.KEMUNING BI/79	AM	075	223,000 s/d 262,000	243,000
010	JL.KEMUNING BI/80	AM	075	223,000 s/d 262,000	243,000
010	JL.KEMUNING BI/81	AM	075	223,000 s/d 262,000	243,000
010	JL.KEMUNING BI/82	AM	075	223,000 s/d 262,000	243,000

KLASIFIKASI DAN BESARNYA NJOP PERMUKAAN BUMI BERUPA TANAH TAHUN 2021

PROPINSI:33-JAWA TENGAH
KAB/KOTA:26-PEKALONGAN

KECAMATAN:150-TIRTO
KELURAHAN:012-TANJUNG

BLK NAMA JALAN	KODE ZNT	KELAS BUMI	PENGGOLONGAN NILAI JUAL BUMI (Rupiah/M2)	KET OBJEK PAJAK BUMI (Rupiah/M2)
010 JL.MAWAR AI/04	AM	075	223,000 s/d 262,000	243,000
010 JL.MAWAR AI/3	AM	075	223,000 s/d 262,000	243,000
010 JL.MAWAR AI/11	AM	075	223,000 s/d 262,000	243,000
010 JL.MAWAR AI/26	AM	075	223,000 s/d 262,000	243,000
010 JL.MAWAR I	AM	075	223,000 s/d 262,000	243,000
010 JL.MAWAR I KP/01	AM	075	223,000 s/d 262,000	243,000
010 JL.MAWAR I KP/02	AM	075	223,000 s/d 262,000	243,000
010 JL.MAWAR I KP/03	AM	075	223,000 s/d 262,000	243,000
010 JL.MAWAR I KP/04	AM	075	223,000 s/d 262,000	243,000
010 JL.MAWAR I KP/05	AM	075	223,000 s/d 262,000	243,000
010 JL.MAWAR I KP/07	AM	075	223,000 s/d 262,000	243,000
010 JL.MAWAR I KP/09	AM	075	223,000 s/d 262,000	243,000
010 JL.MAWAR I KP/10	AM	075	223,000 s/d 262,000	243,000
010 JL.MAWAR I KP/11	AM	075	223,000 s/d 262,000	243,000
010 JL.MAWAR I KP/12	AM	075	223,000 s/d 262,000	243,000
010 JL.MAWAR I KP/14	AM	075	223,000 s/d 262,000	243,000
010 JL.MAWAR I KP/15	AM	075	223,000 s/d 262,000	243,000
010 JL.MAWAR I KP/17	AM	075	223,000 s/d 262,000	243,000
010 JL.MAWAR I KP/18	AM	075	223,000 s/d 262,000	243,000
010 JL.MAWAR I KP/6	AM	075	223,000 s/d 262,000	243,000
010 JL.MAWAR II AI/6	AM	075	223,000 s/d 262,000	243,000
010 JL.MAWAR II AI/9	AM	075	223,000 s/d 262,000	243,000
010 JL.MAWAR II AC/5	AM	075	223,000 s/d 262,000	243,000
010 JL.MAWAR II AI/08	AM	075	223,000 s/d 262,000	243,000
010 JL.MAWAR II AI/10	AM	075	223,000 s/d 262,000	243,000
010 JL.MAWAR II AI/12	AM	075	223,000 s/d 262,000	243,000
010 JL.MAWAR II AI/2	AM	075	223,000 s/d 262,000	243,000
010 JL.MAWAR II AI/5	AM	075	223,000 s/d 262,000	243,000
010 JL.MAWAR II AI/IA	AM	075	223,000 s/d 262,000	243,000
010 JL.MAWAR II/1	AM	075	223,000 s/d 262,000	243,000
010 JL.MAWAR III AC/2	AM	075	223,000 s/d 262,000	243,000
010 JL.MAWAR III AI/13	AM	075	223,000 s/d 262,000	243,000
010 JL.MAWAR III AI/14	AM	075	223,000 s/d 262,000	243,000
010 JL.MAWAR III AI/15	AM	075	223,000 s/d 262,000	243,000
010 JL.MAWAR III AI/17	AM	075	223,000 s/d 262,000	243,000
010 JL.MAWAR III AI/19	AM	075	223,000 s/d 262,000	243,000
010 JL.MAWAR III AI/20	AM	075	223,000 s/d 262,000	243,000
010 JL.MAWAR III AI/21	AM	075	223,000 s/d 262,000	243,000
010 JL.MAWAR III AI/22	AM	075	223,000 s/d 262,000	243,000
010 JL.MAWAR III AI/23	AM	075	223,000 s/d 262,000	243,000
010 JL.MAWAR III AI/24	AM	075	223,000 s/d 262,000	243,000
010 JL.MAWAR III AI/3	AM	075	223,000 s/d 262,000	243,000
010 JL.MAWAR IV AC/I	AM	075	223,000 s/d 262,000	243,000
010 JL.MAWAR IV AI/25	AM	075	223,000 s/d 262,000	243,000
010 JL.MAWAR IV AI/27	AM	075	223,000 s/d 262,000	243,000
010 JL.MAWAR IV AI/28	AM	075	223,000 s/d 262,000	243,000
010 JL.MAWAR IV AI/29	AM	075	223,000 s/d 262,000	243,000
010 JL.MAWAR IV AI/30	AM	075	223,000 s/d 262,000	243,000
010 JL.MAWAR RAYA	AM	075	223,000 s/d 262,000	243,000
010 JL.MAWAR RAYA A/1	AM	075	223,000 s/d 262,000	243,000
010 JL.MAWAR RAYA A/2	AM	075	223,000 s/d 262,000	243,000
010 JL.MAWAR RAYA A/3	AM	075	223,000 s/d 262,000	243,000

KLASIFIKASI DAN BESARNYA NJOP PERMUKAAN BUMI BERUPA TANAH TAHUN 2021

PROPINSI:33-JAWA TENGAH
KAB/KOTA:26-PEKALONGAN

KECAMATAN:150-TIRTO
KELURAHAN:012-TANJUNG

BLK NAMA JALAN	KODE KELAS		PENGGOLONGAN		KET NILAI JUAL
	ZNT	BUMI	NILAI JUAL BUMI (Rupiah/M2)		OBJEK PAJAK BUMI (Rupiah/M2)
010 JL.MAWAR RAYA A/4A	AM	075	223,000	s/d 262,000	243,000
010 JL.MAWAR RAYA A/5	AM	075	223,000	s/d 262,000	243,000
010 JL.MAWAR RAYA A/6	AM	075	223,000	s/d 262,000	243,000
010 JL.MAWAR RAYA A/7	AM	075	223,000	s/d 262,000	243,000
010 JL.MAWAR RAYA A/8	AM	075	223,000	s/d 262,000	243,000
010 JL.MAWAR RAYA A/9	AM	075	223,000	s/d 262,000	243,000
010 JL.MAWAR.I KP/16	AM	075	223,000	s/d 262,000	243,000
010 JL.MELATI NO. 04	AM	075	223,000	s/d 262,000	243,000
010 JL.MELATI NO. 08	AM	075	223,000	s/d 262,000	243,000
010 JL.MELATI NO. 10	AM	075	223,000	s/d 262,000	243,000
010 JL.MELATI NO. 12	AM	075	223,000	s/d 262,000	243,000
010 JL.MELATI NO. 37	AM	075	223,000	s/d 262,000	243,000
010 JL.MELATI NO. 01	AM	075	223,000	s/d 262,000	243,000
010 JL.MELATI NO. 02	AM	075	223,000	s/d 262,000	243,000
010 JL.MELATI NO. 12	AM	075	223,000	s/d 262,000	243,000
010 JL.MELATI NO. 14	AM	075	223,000	s/d 262,000	243,000
010 JL.MELATI NO. 16	AM	075	223,000	s/d 262,000	243,000
010 JL.MELATI NO. 20	AM	075	223,000	s/d 262,000	243,000
010 JL.MELATI NO. 21	AM	075	223,000	s/d 262,000	243,000
010 JL.MELATI NO. 22	AM	075	223,000	s/d 262,000	243,000
010 JL.MELATI NO. 23	AM	075	223,000	s/d 262,000	243,000
010 JL.MELATI NO. 24	AM	075	223,000	s/d 262,000	243,000
010 JL.MELATI NO. 25	AM	075	223,000	s/d 262,000	243,000
010 JL.MELATI NO. 26	AM	075	223,000	s/d 262,000	243,000
010 JL.MELATI NO. 27	AM	075	223,000	s/d 262,000	243,000
010 JL.MELATI NO. 28	AM	075	223,000	s/d 262,000	243,000
010 JL.MELATI NO. 29	AM	075	223,000	s/d 262,000	243,000
010 JL.MELATI NO. 30	AM	075	223,000	s/d 262,000	243,000
010 JL.MELATI NO. 31	AM	075	223,000	s/d 262,000	243,000
010 JL.MELATI NO. 32	AM	075	223,000	s/d 262,000	243,000
010 JL.MELATI NO. 33	AM	075	223,000	s/d 262,000	243,000
010 JL.MELATI NO. 34	AM	075	223,000	s/d 262,000	243,000
010 JL.MELATI NO. 35	AM	075	223,000	s/d 262,000	243,000
010 JL.MELATI NO. 36	AM	075	223,000	s/d 262,000	243,000
010 JL.SEROJA I PB/42	AM	075	223,000	s/d 262,000	243,000
010 JL.SEROJA I B2/28	AM	075	223,000	s/d 262,000	243,000
010 JL.SEROJA I CI/4	AM	075	223,000	s/d 262,000	243,000
010 JL.SEROJA I PB/49	AM	075	223,000	s/d 262,000	243,000
010 JL.SEROJA I PB2/27	AM	075	223,000	s/d 262,000	243,000
010 JL.SEROJA I B2/19	AM	075	223,000	s/d 262,000	243,000
010 JL.SEROJA I B2/30	AM	075	223,000	s/d 262,000	243,000
010 JL.SEROJA I B2/31	AM	075	223,000	s/d 262,000	243,000
010 JL.SEROJA I B2/32	AM	075	223,000	s/d 262,000	243,000
010 JL.SEROJA I B2/33	AM	075	223,000	s/d 262,000	243,000
010 JL.SEROJA I B2/35	AM	075	223,000	s/d 262,000	243,000
010 JL.SEROJA I CI/10	AM	075	223,000	s/d 262,000	243,000
010 JL.SEROJA I CI/11	AM	075	223,000	s/d 262,000	243,000
010 JL.SEROJA I CI/12	AM	075	223,000	s/d 262,000	243,000
010 JL.SEROJA I CI/2	AM	075	223,000	s/d 262,000	243,000
010 JL.SEROJA I CI/3	AM	075	223,000	s/d 262,000	243,000
010 JL.SEROJA I CI/5	AM	075	223,000	s/d 262,000	243,000
010 JL.SEROJA I CI/6	AM	075	223,000	s/d 262,000	243,000

KLASIFIKASI DAN BESARNYA NJOP PERMUKAAN BUMI BERUPA TANAH TAHUN 2021

PROPINSI:33-JAWA TENGAH
KAB/KOTA:26-PEKALONGAN

KECAMATAN:150-TIRTO
KELURAHAN:012-TANJUNG

BLK NAMA JALAN	KODE ZNT	KELAS BUMI	PENGGOLONGAN NILAI JUAL BUMI (Rupiah/M2)	KET OBJEK PAJAK BUMI (Rupiah/M2)	NILAI JUAL	NILAI JUAL
010 JL.SEROJA I CI/7	AM	075	223,000 s/d	262,000	243,000	243,000
010 JL.SEROJA I CI/8	AM	075	223,000 s/d	262,000	243,000	243,000
010 JL.SEROJA I CI/9	AM	075	223,000 s/d	262,000	243,000	243,000
010 JL.SEROJA I PB/28	AM	075	223,000 s/d	262,000	243,000	243,000
010 JL.SEROJA I PB/33	AM	075	223,000 s/d	262,000	243,000	243,000
010 JL.SEROJA I PB/34	AM	075	223,000 s/d	262,000	243,000	243,000
010 JL.SEROJA I PB/35	AM	075	223,000 s/d	262,000	243,000	243,000
010 JL.SEROJA I PB/36	AM	075	223,000 s/d	262,000	243,000	243,000
010 JL.SEROJA I PB/43	AM	075	223,000 s/d	262,000	243,000	243,000
010 JL.SEROJA I PB/44	AM	075	223,000 s/d	262,000	243,000	243,000
010 JL.SEROJA I PB/50	AM	075	223,000 s/d	262,000	243,000	243,000
010 JL.SEROJA I PB/51	AM	075	223,000 s/d	262,000	243,000	243,000
010 JL.SEROJA I PB/52	AM	075	223,000 s/d	262,000	243,000	243,000
010 JL.SEROJA I PB/53	AM	075	223,000 s/d	262,000	243,000	243,000
010 JL.SEROJA I PB/55	AM	075	223,000 s/d	262,000	243,000	243,000
010 JL.SEROJA II	AM	075	223,000 s/d	262,000	243,000	243,000
010 JL.SEROJA II B2/29	AM	075	223,000 s/d	262,000	243,000	243,000
010 JL.SEROJA II B2/34	AM	075	223,000 s/d	262,000	243,000	243,000
010 JL.SEROJA II BI/38	AM	075	223,000 s/d	262,000	243,000	243,000
010 JL.SEROJA II BI/39	AM	075	223,000 s/d	262,000	243,000	243,000
010 JL.SEROJA II BI/40	AM	075	223,000 s/d	262,000	243,000	243,000
010 JL.SEROJA II BI/41	AM	075	223,000 s/d	262,000	243,000	243,000
010 JL.SEROJA II BI/42	AM	075	223,000 s/d	262,000	243,000	243,000
010 JL.SEROJA II BI/43	AM	075	223,000 s/d	262,000	243,000	243,000
010 JL.SEROJA II BI/44	AM	075	223,000 s/d	262,000	243,000	243,000
010 JL.SEROJA II BI/45	AM	075	223,000 s/d	262,000	243,000	243,000
010 JL.SEROJA II CI/1	AM	075	223,000 s/d	262,000	243,000	243,000
010 JL.SEROJA II CI/13	AM	075	223,000 s/d	262,000	243,000	243,000
010 JL.SEROJA II CI/15	AM	075	223,000 s/d	262,000	243,000	243,000
010 JL.SEROJA II CI/16	AM	075	223,000 s/d	262,000	243,000	243,000
010 JL.SEROJA II CI/24	AM	075	223,000 s/d	262,000	243,000	243,000
010 JL.SEROJA II CI/29	AM	075	223,000 s/d	262,000	243,000	243,000
010 JL.SEROJA II CI/30	AM	075	223,000 s/d	262,000	243,000	243,000
010 JL.SEROJA II CI/31	AM	075	223,000 s/d	262,000	243,000	243,000
010 JL.SEROJA II CI/32	AM	075	223,000 s/d	262,000	243,000	243,000
010 JL.SEROJA II CI/33	AM	075	223,000 s/d	262,000	243,000	243,000
010 JL.SEROJA II CI/34	AM	075	223,000 s/d	262,000	243,000	243,000
010 JL.SEROJA II CI/35	AM	075	223,000 s/d	262,000	243,000	243,000
010 JL.SEROJA II CI/37	AM	075	223,000 s/d	262,000	243,000	243,000
010 JL.SEROJA II CI/38	AM	075	223,000 s/d	262,000	243,000	243,000
010 JL.SEROJA RAYA	AM	075	223,000 s/d	262,000	243,000	243,000
010 JL.SEROJA RAYA A2/18	AM	075	223,000 s/d	262,000	243,000	243,000
010 JL.SEROJA RAYA A2/19	AM	075	223,000 s/d	262,000	243,000	243,000
010 JL.SEROJA RAYA A2/20.21	AM	075	223,000 s/d	262,000	243,000	243,000
010 JL.SEROJA RAYA A2/22	AM	075	223,000 s/d	262,000	243,000	243,000
010 JL.SEROJA RAYA A2/23	AM	075	223,000 s/d	262,000	243,000	243,000
010 JL.SEROJA RAYA A2/26	AM	075	223,000 s/d	262,000	243,000	243,000
010 JL.SEROJA RAYA A2/28	AM	075	223,000 s/d	262,000	243,000	243,000
010 JL.SEROJA RAYA A2/29	AM	075	223,000 s/d	262,000	243,000	243,000
010 JL.SEROJA RAYA A2/30	AM	075	223,000 s/d	262,000	243,000	243,000
010 JL.SEROJA RAYA A2/31	AM	075	223,000 s/d	262,000	243,000	243,000
010 JL.SEROJA RAYA BI/ 64	AM	075	223,000 s/d	262,000	243,000	243,000

KLASIFIKASI DAN BESARNYA NJOP PERMUKAAN BUMI BERUPA TANAH TAHUN 2021

PROPINSI:33-JAWA TENGAH
KAB/KOTA:26-PEKALONGAN

KECAMATAN:150-TIRTO
KELURAHAN:012-TANJUNG

BLK NAMA JALAN	KODE ZNT	KELAS BUMI	PENGGOLONGAN NILAI JUAL BUMI (Rupiah/M2)	KET OBJEK PAJAK BUMI (Rupiah/M2)	NILAI JUAL
010 JL.SEROJA RAYA BI/47	AM	075	223,000 s/d	262,000	243,000
010 JL.SEROJA RAYA BI/48	AM	075	223,000 s/d	262,000	243,000
010 JL.SEROJA RAYA BI/49	AM	075	223,000 s/d	262,000	243,000
010 JL.SEROJA RAYA BI/50	AM	075	223,000 s/d	262,000	243,000
010 JL.SEROJA RAYA BI/51	AM	075	223,000 s/d	262,000	243,000
010 JL.SEROJA RAYA BI/52	AM	075	223,000 s/d	262,000	243,000
010 JL.SEROJA RAYA BI/53	AM	075	223,000 s/d	262,000	243,000
010 JL.SEROJA RAYA BI/54	AM	075	223,000 s/d	262,000	243,000
010 JL.SEROJA RAYA BI/55	AM	075	223,000 s/d	262,000	243,000
010 JL.SEROJA RAYA BI/56	AM	075	223,000 s/d	262,000	243,000
010 JL.SEROJA RAYA BI/57	AM	075	223,000 s/d	262,000	243,000
010 JL.SEROJA RAYA BI/58	AM	075	223,000 s/d	262,000	243,000
010 JL.SEROJA RAYA BI/59	AM	075	223,000 s/d	262,000	243,000
010 JL.SEROJA RAYA BI/60	AM	075	223,000 s/d	262,000	243,000
010 JL.SEROJA RAYA BI/61	AM	075	223,000 s/d	262,000	243,000
010 JL.SEROJA RAYA BI/62	AM	075	223,000 s/d	262,000	243,000
010 JL.SEROJA RAYA BI/63	AM	075	223,000 s/d	262,000	243,000
010 JL.SERUNI I C2/27	AM	075	223,000 s/d	262,000	243,000
010 JL.SERUNI I C2/33	AM	075	223,000 s/d	262,000	243,000
010 JL.SERUNI I C2/70	AM	075	223,000 s/d	262,000	243,000
010 JL.SERUNI I C2/71	AM	075	223,000 s/d	262,000	243,000
010 JL.SERUNI I C2/26	AM	075	223,000 s/d	262,000	243,000
010 JL.SERUNI I C2/28	AM	075	223,000 s/d	262,000	243,000
010 JL.SERUNI I C2/29	AM	075	223,000 s/d	262,000	243,000
010 JL.SERUNI I C2/30	AM	075	223,000 s/d	262,000	243,000
010 JL.SERUNI I C2/31	AM	075	223,000 s/d	262,000	243,000
010 JL.SERUNI I C2/32	AM	075	223,000 s/d	262,000	243,000
010 JL.SERUNI I C2/34	AM	075	223,000 s/d	262,000	243,000
010 JL.SERUNI I C2/35	AM	075	223,000 s/d	262,000	243,000
010 JL.SERUNI I C2/70	AM	075	223,000 s/d	262,000	243,000
010 JL.SERUNI I C2/35A	AM	075	223,000 s/d	262,000	243,000
010 JL.SERUNI I C2/37	AM	075	223,000 s/d	262,000	243,000
010 JL.SERUNI I C2/38	AM	075	223,000 s/d	262,000	243,000
010 JL.SERUNI I C2/39	AM	075	223,000 s/d	262,000	243,000
010 JL.SERUNI I C2/40	AM	075	223,000 s/d	262,000	243,000
010 JL.SERUNI I C2/41	AM	075	223,000 s/d	262,000	243,000
010 JL.SERUNI I C2/42	AM	075	223,000 s/d	262,000	243,000
010 JL.SERUNI I C2/43	AM	075	223,000 s/d	262,000	243,000
010 JL.SERUNI I C2/44	AM	075	223,000 s/d	262,000	243,000
010 JL.SERUNI I C2/45	AM	075	223,000 s/d	262,000	243,000
010 JL.SERUNI I C2/46	AM	075	223,000 s/d	262,000	243,000
010 JL.SERUNI II C2/66	AM	075	223,000 s/d	262,000	243,000
010 JL.SERUNI II C2/25	AM	075	223,000 s/d	262,000	243,000
010 JL.SERUNI II C2/47	AM	075	223,000 s/d	262,000	243,000
010 JL.SERUNI II C2/49	AM	075	223,000 s/d	262,000	243,000
010 JL.SERUNI II C2/51	AM	075	223,000 s/d	262,000	243,000
010 JL.SERUNI II C2/52	AM	075	223,000 s/d	262,000	243,000
010 JL.SERUNI II C2/58	AM	075	223,000 s/d	262,000	243,000
010 JL.SERUNI II C2/59	AM	075	223,000 s/d	262,000	243,000
010 JL.SERUNI II C2/60	AM	075	223,000 s/d	262,000	243,000
010 JL.SERUNI II C2/62	AM	075	223,000 s/d	262,000	243,000
010 JL.SERUNI II C2/63	AM	075	223,000 s/d	262,000	243,000

KLASIFIKASI DAN BESARNYA NJOP PERMUKAAN BUMI BERUPA TANAH TAHUN 2021

PROPINSI:33-JAWA TENGAH
KAB/KOTA:26-PEKALONGAN

KECAMATAN:150-TIRTO
KELURAHAN:012-TANJUNG

BLK NAMA JALAN	KODE KELAS		PENGGOLONGAN		KET NILAI JUAL	
	ZNT	BUMI	NILAI JUAL	BUMI	OBJEK PAJAK BUMI	(Rupiah/M2)
			(Rupiah/M2)			
010 JL.SERUNI II C2/64	AM	075	223,000	s/d	262,000	243,000
010 JL.SERUNI II C2/65	AM	075	223,000	s/d	262,000	243,000
010 JL.SERUNI II C2/48	AM	075	223,000	s/d	262,000	243,000
010 JL.SERUNI II C2/50	AM	075	223,000	s/d	262,000	243,000
010 JL.SERUNI II C2/54	AM	075	223,000	s/d	262,000	243,000
010 JL.SERUNI II C2/55	AM	075	223,000	s/d	262,000	243,000
010 JL.SERUNI II C2/56	AM	075	223,000	s/d	262,000	243,000
010 JL.SERUNI II C2/61	AM	075	223,000	s/d	262,000	243,000
010 JL.SERUNI II C2/67	AM	075	223,000	s/d	262,000	243,000
010 JL.TULIP BI/40	AM	075	223,000	s/d	262,000	243,000
010 JL.TULIP BI/42	AM	075	223,000	s/d	262,000	243,000
010 JL.TULIP BI/43	AM	075	223,000	s/d	262,000	243,000
010 JL.TULIP I	AM	075	223,000	s/d	262,000	243,000
010 JL.TULIP I AI/34	AM	075	223,000	s/d	262,000	243,000
010 JL.TULIP I AI/35	AM	075	223,000	s/d	262,000	243,000
010 JL.TULIP I AII/32	AM	075	223,000	s/d	262,000	243,000
010 JL.TULIP I AII/35	AM	075	223,000	s/d	262,000	243,000
010 JL.TULIP I AII/36	AM	075	223,000	s/d	262,000	243,000
010 JL.TULIP I AII/37	AM	075	223,000	s/d	262,000	243,000
010 JL.TULIP I AII/38	AM	075	223,000	s/d	262,000	243,000
010 JL.TULIP I BI/32	AM	075	223,000	s/d	262,000	243,000
010 JL.TULIP I BI/33	AM	075	223,000	s/d	262,000	243,000
010 JL.TULIP I BI/34	AM	075	223,000	s/d	262,000	243,000
010 JL.TULIP I BI/35	AM	075	223,000	s/d	262,000	243,000
010 JL.TULIP I BI/36	AM	075	223,000	s/d	262,000	243,000
010 JL.TULIP I BI/37	AM	075	223,000	s/d	262,000	243,000
010 JL.TULIP I BI/38	AM	075	223,000	s/d	262,000	243,000
010 JL.TULIP I BI/39	AM	075	223,000	s/d	262,000	243,000
010 JL.TULIP I BI/41	AM	075	223,000	s/d	262,000	243,000
010 JL.TULIP I BI/44	AM	075	223,000	s/d	262,000	243,000
010 JL.TULIP I BI/45	AM	075	223,000	s/d	262,000	243,000
010 JL.TULIP I NO 46	AM	075	223,000	s/d	262,000	243,000
010 JL.TULIP II AII/39	AM	075	223,000	s/d	262,000	243,000
010 JL.TULIP II AII/40	AM	075	223,000	s/d	262,000	243,000
010 JL.TULIP II AII/41	AM	075	223,000	s/d	262,000	243,000
010 JL.TULIP II AII/42	AM	075	223,000	s/d	262,000	243,000
010 JL.TULIP II BI/11	AM	075	223,000	s/d	262,000	243,000
010 JL.TULIP II BI/12	AM	075	223,000	s/d	262,000	243,000
010 JL.TULIP II BI/13	AM	075	223,000	s/d	262,000	243,000
010 JL.TULIP II BI/14	AM	075	223,000	s/d	262,000	243,000
010 JL.TULIP II BI/15	AM	075	223,000	s/d	262,000	243,000
010 JL.TULIP II BI/16	AM	075	223,000	s/d	262,000	243,000
010 JL.TULIP II BI/17	AM	075	223,000	s/d	262,000	243,000
010 JL.TULIP II BI/18	AM	075	223,000	s/d	262,000	243,000
010 JL.TULIP II BI/19	AM	075	223,000	s/d	262,000	243,000
010 JL.TULIP II BI/25	AM	075	223,000	s/d	262,000	243,000
010 JL.TULIP II BI/26	AM	075	223,000	s/d	262,000	243,000
010 JL.TULIP II BI/27	AM	075	223,000	s/d	262,000	243,000
010 JL.TULIP II BI/28	AM	075	223,000	s/d	262,000	243,000
010 JL.TULIP II BI/29	AM	075	223,000	s/d	262,000	243,000
010 JL.TULIP II BI/30	AM	075	223,000	s/d	262,000	243,000
010 JL.TULIP III BC/1	AM	075	223,000	s/d	262,000	243,000

KLASIFIKASI DAN BESARNYA NJOP PERMUKAAN BUMI BERUPA TANAH TAHUN 2021

PROPINSI:33-JAWA TENGAH
KAB/KOTA:26-PEKALONGAN

KECAMATAN:150-TIRTO
KELURAHAN:012-TANJUNG

BLK NAMA JALAN	KODE KELAS		PENGGOLONGAN		KET NILAI JUAL	
	ZNT	BUMI	NILAI JUAL BUMI (Rupiah/M2)		OBJEK PAJAK BUMI (Rupiah/M2)	
010 JL.TULIP III BC/2	AM	075	223,000	s/d 262,000	243,000	
010 JL.TULIP III BC/3	AM	075	223,000	s/d 262,000	243,000	
010 JL.TULIP III BC/4	AM	075	223,000	s/d 262,000	243,000	
010 JL.TULIP III BC/5	AM	075	223,000	s/d 262,000	243,000	
010 JL.TULIP III BC/7	AM	075	223,000	s/d 262,000	243,000	
010 JL.TULIP III BC/8	AM	075	223,000	s/d 262,000	243,000	
010 JL.TULIP III BC/9	AM	075	223,000	s/d 262,000	243,000	
010 JL.TULIP III BI/1	AM	075	223,000	s/d 262,000	243,000	
010 JL.TULIP III BI/10	AM	075	223,000	s/d 262,000	243,000	
010 JL.TULIP III BI/2	AM	075	223,000	s/d 262,000	243,000	
010 JL.TULIP III BI/3	AM	075	223,000	s/d 262,000	243,000	
010 JL.TULIP III BI/4	AM	075	223,000	s/d 262,000	243,000	
010 JL.TULIP III BI/5	AM	075	223,000	s/d 262,000	243,000	
010 JL.TULIP III BI/6	AM	075	223,000	s/d 262,000	243,000	
010 JL.TULIP III BI/7	AM	075	223,000	s/d 262,000	243,000	
010 JL.TULIP III BI/8	AM	075	223,000	s/d 262,000	243,000	
010 JL.TULIP III BI/9	AM	075	223,000	s/d 262,000	243,000	
010 JL.TULIP IV	AM	075	223,000	s/d 262,000	243,000	
010 JL.TULIP IV BI/21	AM	075	223,000	s/d 262,000	243,000	
010 JL.TULIP IV BI/22	AM	075	223,000	s/d 262,000	243,000	
010 JL.TULIP IV BI/23	AM	075	223,000	s/d 262,000	243,000	
010 JL.TULIP IV BI/24	AM	075	223,000	s/d 262,000	243,000	
010 JL.TULIP.I AII/34B	AM	075	223,000	s/d 262,000	243,000	
010 JL.TULIP.II AII/43	AM	075	223,000	s/d 262,000	243,000	
010 KAVLING BLOK 10	AM	075	223,000	s/d 262,000	243,000	
010 SAWAH BLOK 010	AM	075	223,000	s/d 262,000	243,000	

KLASIFIKASI DAN BESARNYA NJOP PERMUKAAN BUMI BERUPA TANAH TAHUN 2021

PROPINSI:33-JAWA TENGAH
KAB/KOTA:26-PEKALONGAN

KECAMATAN:150-TIRTO
KELURAHAN:013-DADIREJO

BLK NAMA JALAN	KODE KELAS		PENGGOLONGAN		KET NILAI JUAL
	ZNT	BUMI	NILAI JUAL BUMI	(Rupiah/M2)	OBJEK PAJAK BUMI
					(Rupiah/M2)
001 DADIREJO	AA	077	142,000 s/d	178,000	160,000
001 DADIREJO	AD	081	55,000 s/d	73,000	64,000
001 DADIREJO	AE	079	91,000 s/d	114,000	103,000
001 DARAT B.001	AD	081	55,000 s/d	73,000	64,000
001 DESA DADIREJO	AA	077	142,000 s/d	178,000	160,000
001 DK COKRAH GALIH	AE	079	91,000 s/d	114,000	103,000
001 GANG 1	AE	079	91,000 s/d	114,000	103,000
001 GANG B 01	AE	079	91,000 s/d	114,000	103,000
001 GANG I	AE	079	91,000 s/d	114,000	103,000
001 GG B.01	AA	077	142,000 s/d	178,000	160,000
001 GG B.01	AE	079	91,000 s/d	114,000	103,000
001 GG I	AE	079	91,000 s/d	114,000	103,000
001 JL ADE IRMA SURYANI	AA	077	142,000 s/d	178,000	160,000
001 JL ADE IRMA SURYANI	AD	081	55,000 s/d	73,000	64,000
001 JL ADE IRMA SURYANI	AE	079	91,000 s/d	114,000	103,000
001 JL ADEIRMA SURYANI	AE	079	91,000 s/d	114,000	103,000
002 BLOK 002	AC	076	178,000 s/d	223,000	200,000
002 BLOK 002	AN	080	73,000 s/d	91,000	82,000
002 BLOK 002	AO	084	23,000 s/d	31,000	27,000
002 JL WIROTO	AC	076	178,000 s/d	223,000	200,000
002 JL WIROTO	AO	084	23,000 s/d	31,000	27,000
002 JL.WIROTO	AC	076	178,000 s/d	223,000	200,000
003 DARAT B.003	AL	084	23,000 s/d	31,000	27,000
003 DARAT B.003	AN	080	73,000 s/d	91,000	82,000
003 DK COKRAH GALIH	AM	083	31,000 s/d	41,000	36,000
003 DK COKRAH GALIH	AN	080	73,000 s/d	91,000	82,000
003 GG B. 03	AN	080	73,000 s/d	91,000	82,000
003 GG B.03	AC	076	178,000 s/d	223,000	200,000
003 GG B.03	AM	083	31,000 s/d	41,000	36,000
003 GG B.03	AN	080	73,000 s/d	91,000	82,000
003 JL WIROTO	AC	076	178,000 s/d	223,000	200,000
003 JL WIROTO NO 179A	AC	076	178,000 s/d	223,000	200,000
003 JL.WIROTO	AC	076	178,000 s/d	223,000	200,000
003 KP RT B.003	AM	083	31,000 s/d	41,000	36,000
003 KP RT B.003	AN	080	73,000 s/d	91,000	82,000
004 DADIREJO	AB	077	142,000 s/d	178,000	160,000
004 DADIREJO	AK	080	73,000 s/d	91,000	82,000
004 GG B. 04	AB	077	142,000 s/d	178,000	160,000
004 GG B.04	AB	077	142,000 s/d	178,000	160,000
004 GG B.04	AJ	083	31,000 s/d	41,000	36,000
004 GG B.04	AK	080	73,000 s/d	91,000	82,000
004 GG B.05	AK	080	73,000 s/d	91,000	82,000
004 JL MASJID	AB	077	142,000 s/d	178,000	160,000
004 KP RT B. 04	AJ	083	31,000 s/d	41,000	36,000
004 KP RT B.003	AB	077	142,000 s/d	178,000	160,000
004 KP RT B.003	AJ	083	31,000 s/d	41,000	36,000
004 KP RT B.003	AK	080	73,000 s/d	91,000	82,000
004 KP RT B.004	AK	080	73,000 s/d	91,000	82,000
005 GG B.005	AF	083	31,000 s/d	41,000	36,000
005 GG B.005	AH	080	73,000 s/d	91,000	82,000
005 GG B.5	AH	080	73,000 s/d	91,000	82,000
005 GG. B.05	AH	080	73,000 s/d	91,000	82,000

KLASIFIKASI DAN BESARNYA NJOP PERMUKAAN BUMI BERUPA TANAH TAHUN 2021

PROPINSI:33-JAWA TENGAH
KAB/KOTA:26-PEKALONGAN

KECAMATAN:150-TIRTO
KELURAHAN:013-DADIREJO

BLK NAMA JALAN	KODE KELAS		PENGGOLONGAN		KET NILAI JUAL
	ZNT	BUMI	NILAI JUAL BUMI	(Rupiah/M2)	OBJEK PAJAK BUMI
					(Rupiah/M2)
005 GG.B.005	AH	080	73,000 s/d	91,000	82,000
005 GG.B.05	AH	080	73,000 s/d	91,000	82,000
005 JL GG B.05	AH	080	73,000 s/d	91,000	82,000
005 KP RT B.005	AF	083	31,000 s/d	41,000	36,000
005 KP RT B.005	AH	080	73,000 s/d	91,000	82,000
005 KP RT B.05	AF	083	31,000 s/d	41,000	36,000
005 TANGGUL	AF	083	31,000 s/d	41,000	36,000
006 GG B.06	AH	080	73,000 s/d	91,000	82,000
006 GG B 06	AH	080	73,000 s/d	91,000	82,000
006 GG B.05	AH	080	73,000 s/d	91,000	82,000
006 GG B.06	AH	080	73,000 s/d	91,000	82,000
006 GG B.06	AI	083	31,000 s/d	41,000	36,000
006 KP RT B.006	AH	080	73,000 s/d	91,000	82,000
006 KP RT B.006	AI	083	31,000 s/d	41,000	36,000
006 TANGGUL	AI	083	31,000 s/d	41,000	36,000
007 COKRAT GANDU	AQ	080	73,000 s/d	91,000	82,000
007 DADIREJO	AQ	080	73,000 s/d	91,000	82,000
007 GG B.07	AP	083	31,000 s/d	41,000	36,000
007 GG B.07	AQ	080	73,000 s/d	91,000	82,000
007 GG MAKAM	AQ	080	73,000 s/d	91,000	82,000
007 JL GG B.07	AQ	080	73,000 s/d	91,000	82,000
007 KP RT B.007	AP	083	31,000 s/d	41,000	36,000
007 KP RT B.007	AQ	080	73,000 s/d	91,000	82,000
007 TANGGUL	AP	083	31,000 s/d	41,000	36,000
008 GG B.08	AR	083	31,000 s/d	41,000	36,000
008 GG B.08	AS	080	73,000 s/d	91,000	82,000
008 GG B.08	AT	084	23,000 s/d	31,000	27,000
008 KP RT B.008	AR	083	31,000 s/d	41,000	36,000
008 KP RT B.008	AR	083	31,000 s/d	41,000	36,000
008 SAWAH BLOK 008	AR	083	31,000 s/d	41,000	36,000
008 SAWAH BLOK 008	AT	084	23,000 s/d	31,000	27,000
008 TANGGUL	AT	084	23,000 s/d	31,000	27,000
009 241	AV	081	55,000 s/d	73,000	64,000
009 DESA	AU	080	73,000 s/d	91,000	82,000
009 DK GALIH	AV	081	55,000 s/d	73,000	64,000
009 GG 2	AV	081	55,000 s/d	73,000	64,000
009 JL DESA	AU	080	73,000 s/d	91,000	82,000
009 JL DESA BLOK 009	AU	080	73,000 s/d	91,000	82,000
009 JL DESA DADIREJO	AU	080	73,000 s/d	91,000	82,000
009 JL GG 1	AV	081	55,000 s/d	73,000	64,000
009 JL GG 2	AV	081	55,000 s/d	73,000	64,000
009 JL GG 3	AV	081	55,000 s/d	73,000	64,000
009 JL GG 4	AV	081	55,000 s/d	73,000	64,000
009 JL GG 5	AV	081	55,000 s/d	73,000	64,000
009 JL RAYA	AU	080	73,000 s/d	91,000	82,000
009 KP RT B.009	AW	084	23,000 s/d	31,000	27,000
009 KP RT B 009	AW	084	23,000 s/d	31,000	27,000
009 KP RT B.009	AW	084	23,000 s/d	31,000	27,000
009 TANGGUL	AW	084	23,000 s/d	31,000	27,000
010 DARAT BLOK 010	AX	085	17,000 s/d	23,000	20,000
010 SAWAH BLOK 010	AX	085	17,000 s/d	23,000	20,000
011 DK GALIH	AV	081	55,000 s/d	73,000	64,000

KLASIFIKASI DAN BESARNYA NJOP PERMUKAAN BUMI BERUPA TANAH TAHUN 2021

PROPINSI:33-JAWA TENGAH
KAB/KOTA:26-PEKALONGAN

KECAMATAN:150-TIRTO
KELURAHAN:013-DADIREJO

BLK NAMA JALAN	KODE KELAS		PENGGOLONGAN		KET NILAI JUAL
	ZNT	BUMI	NILAI JUAL BUMI	(Rupiah/M2)	OBJEK PAJAK BUMI
					(Rupiah/M2)
011 JL DESA	AU	080	73,000 s/d	91,000	82,000
011 JL GG	AV	081	55,000 s/d	73,000	64,000
011 JL GG 10	AV	081	55,000 s/d	73,000	64,000
011 JL GG 4	AV	081	55,000 s/d	73,000	64,000
011 JL GG 4	AZ	084	23,000 s/d	31,000	27,000
011 JL GG 5	AV	081	55,000 s/d	73,000	64,000
011 JL GG 6	AV	081	55,000 s/d	73,000	64,000
011 JL GG 7	AV	081	55,000 s/d	73,000	64,000
011 JL GG 8	AV	081	55,000 s/d	73,000	64,000
011 JL GG 9	AV	081	55,000 s/d	73,000	64,000
011 JL GG 9	AZ	084	23,000 s/d	31,000	27,000
011 JL GG 98	AV	081	55,000 s/d	73,000	64,000
011 JL PARKIT GG 9	AV	081	55,000 s/d	73,000	64,000
011 JUL GG 4	AV	081	55,000 s/d	73,000	64,000
011 KP RT B.011	AZ	084	23,000 s/d	31,000	27,000
011 KP RT BLOK 011	AZ	084	23,000 s/d	31,000	27,000
011 TANGGUL	AZ	084	23,000 s/d	31,000	27,000
012 JL GG B 12	BC	083	31,000 s/d	41,000	36,000
012 JL GG B12	BC	083	31,000 s/d	41,000	36,000
012 KP RT BLOK 012	BB	084	23,000 s/d	31,000	27,000
012 KP RT BLOK 012	BC	083	31,000 s/d	41,000	36,000
012 SAWAH BLOK 012	AY	085	17,000 s/d	23,000	20,000
012 SAWAH BLOK 012	BB	084	23,000 s/d	31,000	27,000
012 SAWAH BLOK 012	BC	083	31,000 s/d	41,000	36,000
012 SWAH BLOK 012	BC	083	31,000 s/d	41,000	36,000
013 DADIREJO	BB	084	23,000 s/d	31,000	27,000
013 GG B.113	BC	083	31,000 s/d	41,000	36,000
013 GG B.13	BB	084	23,000 s/d	31,000	27,000
013 GG B.13	BC	083	31,000 s/d	41,000	36,000
013 GG BLOK 13	BC	083	31,000 s/d	41,000	36,000
013 GGB.13	BC	083	31,000 s/d	41,000	36,000
013 JL DESA	BB	084	23,000 s/d	31,000	27,000
013 KP RT BLOK 013	BB	084	23,000 s/d	31,000	27,000
013 KP RT BLOK.013	BB	084	23,000 s/d	31,000	27,000
013 SAWAH BLOK 012	BD	085	17,000 s/d	23,000	20,000
013 SAWAH BLOK 013	BD	085	17,000 s/d	23,000	20,000
013 SAWAH BOK 013	BD	085	17,000 s/d	23,000	20,000
013 SAWAH GG BLOK 013	BD	085	17,000 s/d	23,000	20,000
014 DADIREJO	BA	084	23,000 s/d	31,000	27,000
014 DK GANDU TENGAH	AV	081	55,000 s/d	73,000	64,000
014 DK GANDU VTENGAH	AV	081	55,000 s/d	73,000	64,000
014 JALAN GANG 13	AV	081	55,000 s/d	73,000	64,000
014 JL DESA	AU	080	73,000 s/d	91,000	82,000
014 JL DESA	AV	081	55,000 s/d	73,000	64,000
014 JL GG 014	AV	081	55,000 s/d	73,000	64,000
014 JL GG 10	AV	081	55,000 s/d	73,000	64,000
014 JL GG 11	AV	081	55,000 s/d	73,000	64,000
014 JL GG 12	AV	081	55,000 s/d	73,000	64,000
014 JL GG 13	AV	081	55,000 s/d	73,000	64,000
014 JL GG 9	AV	081	55,000 s/d	73,000	64,000
014 JL RAYA	AU	080	73,000 s/d	91,000	82,000
014 JL RAYA	AV	081	55,000 s/d	73,000	64,000

KLASIFIKASI DAN BESARNYA NJOP PERMUKAAN BUMI BERUPA TANAH TAHUN 2021

PROPINSI:33-JAWA TENGAH
KAB/KOTA:26-PEKALONGAN

KECAMATAN:150-TIRTO
KELURAHAN:013-DADIREJO

BLK NAMA JALAN	KODE KELAS		PENGGOLONGAN		KET NILAI JUAL
	ZNT	BUMI	NILAI JUAL BUMI (Rupiah/M2)		OBJEK PAJAK BUMI (Rupiah/M2)
014 KP RT BLOK 014	AV	081	55,000 s/d	73,000	64,000
014 KP RT BLOK 014	BA	084	23,000 s/d	31,000	27,000
014 KP RT LOK 014	BA	084	23,000 s/d	31,000	27,000
014 SAWAH BLOK 014	BA	084	23,000 s/d	31,000	27,000
014 TANGGUL	BA	084	23,000 s/d	31,000	27,000
015 GG B.15	AV	081	55,000 s/d	73,000	64,000
015 GG B.15	BE	084	23,000 s/d	31,000	27,000
015 GG B.15	BF	083	31,000 s/d	41,000	36,000
015 JL DESA	AU	080	73,000 s/d	91,000	82,000
015 JL DESA DADIREJO	AU	080	73,000 s/d	91,000	82,000
015 JL GANG 13	AV	081	55,000 s/d	73,000	64,000
015 JL GANG 16	AV	081	55,000 s/d	73,000	64,000
015 JL GANG 17	AV	081	55,000 s/d	73,000	64,000
015 JL GG 13	AV	081	55,000 s/d	73,000	64,000
015 JL GG 14	AV	081	55,000 s/d	73,000	64,000
015 JL GG 15	AV	081	55,000 s/d	73,000	64,000
015 JL GG 16	AV	081	55,000 s/d	73,000	64,000
015 JL GG 17	AV	081	55,000 s/d	73,000	64,000
015 JL GG 21	AV	081	55,000 s/d	73,000	64,000
015 JL GG 22	AV	081	55,000 s/d	73,000	64,000
015 JL GG 22	BE	084	23,000 s/d	31,000	27,000
015 KP RT B.015	BE	084	23,000 s/d	31,000	27,000
015 KP RT B.016	BE	084	23,000 s/d	31,000	27,000
015 KP RT BLOK 015	BE	084	23,000 s/d	31,000	27,000
015 TANGGUL	BE	084	23,000 s/d	31,000	27,000

KLASIFIKASI DAN BESARNYA NJOP PERMUKAAN BUMI BERUPA TANAH TAHUN 2021

PROPINSI:33-JAWA TENGAH
KAB/KOTA:26-PEKALONGAN

KECAMATAN:150-TIRTO
KELURAHAN:014-PACAR

BLK NAMA JALAN	KODE KELAS		PENGGOLONGAN		KET NILAI JUAL
	ZNT	BUMI	NILAI JUAL BUMI	(Rupiah/M2)	OBJEK PAJAK BUMI
					(Rupiah/M2)
001 DARAT BLOK 001	AA	079	91,000 s/d	114,000	103,000
001 H. DULADI	AB	072	362,000 s/d	426,000	394,000
001 JL RAYA PACAR	AB	072	362,000 s/d	426,000	394,000
001 JL RAYA PACAR NO 09	AB	072	362,000 s/d	426,000	394,000
001 JL RAYA PACAR NO 234	AB	072	362,000 s/d	426,000	394,000
001 KP RT BLOK 001	AA	079	91,000 s/d	114,000	103,000
002 JALAN RAYA TIRTO	AC	072	362,000 s/d	426,000	394,000
002 JL RAYA PACAR	AB	072	362,000 s/d	426,000	394,000
002 JL RAYA PACAR 364 TIRTO	AB	072	362,000 s/d	426,000	394,000
002 JL RAYA TIRTO	AC	072	362,000 s/d	426,000	394,000
002 JL.RAYA PACAR	AB	072	362,000 s/d	426,000	394,000
002 KP RT	AB	072	362,000 s/d	426,000	394,000
002 KP RT BLOK 006	AB	072	362,000 s/d	426,000	394,000
003 H MASHURI	AK	080	73,000 s/d	91,000	82,000
003 JL H USMAN	AK	080	73,000 s/d	91,000	82,000
003 JL H. USMAN	AK	080	73,000 s/d	91,000	82,000
003 JL RAYA PACAR	AB	072	362,000 s/d	426,000	394,000
003 JL RAYA PACAR	AO	081	55,000 s/d	73,000	64,000
003 JL RAYA PCAR	AB	072	362,000 s/d	426,000	394,000
003 JL. H SAPUAN	AD	080	73,000 s/d	91,000	82,000
003 JL. H . USMAN	AK	080	73,000 s/d	91,000	82,000
003 JL. H .USMAN	AK	080	73,000 s/d	91,000	82,000
003 JL. H ABDULAH	AK	080	73,000 s/d	91,000	82,000
003 JL. H ABDULLAH	AK	080	73,000 s/d	91,000	82,000
003 JL. H SAPUAN	AD	080	73,000 s/d	91,000	82,000
003 JL. H USMAN	AK	080	73,000 s/d	91,000	82,000
003 JL. H. ABDULLAH	AK	080	73,000 s/d	91,000	82,000
003 JL. H. SAPUAN	AD	080	73,000 s/d	91,000	82,000
003 JL. H. USMAN	AK	080	73,000 s/d	91,000	82,000
003 JL. KP RT	BG	080	73,000 s/d	91,000	82,000
003 JL. KP RT	AB	072	362,000 s/d	426,000	394,000
003 JL. KP RT	AD	080	73,000 s/d	91,000	82,000
003 JL. KP RT	AI	081	55,000 s/d	73,000	64,000
003 JL. KP RT	AK	080	73,000 s/d	91,000	82,000
003 JL. KP RT	AO	081	55,000 s/d	73,000	64,000
003 JL. KP RT	BG	080	73,000 s/d	91,000	82,000
003 KP RT	AD	080	73,000 s/d	91,000	82,000
003 KP RT	AI	081	55,000 s/d	73,000	64,000
003 KP RT	AK	080	73,000 s/d	91,000	82,000
003 KP RT	BG	080	73,000 s/d	91,000	82,000
004 H ISAMAIL	AD	080	73,000 s/d	91,000	82,000
004 H ISMAIL	AD	080	73,000 s/d	91,000	82,000
004 H ISMAIL	AJ	080	73,000 s/d	91,000	82,000
004 H ISMAIL	AK	080	73,000 s/d	91,000	82,000
004 H MASHURI	AK	080	73,000 s/d	91,000	82,000
004 H MASHURI	AM	080	73,000 s/d	91,000	82,000
004 H SAPUAN	AD	080	73,000 s/d	91,000	82,000
004 H SAPUAN	AK	080	73,000 s/d	91,000	82,000
004 H USMAN	AK	080	73,000 s/d	91,000	82,000
004 JL H ISMAIL	AD	080	73,000 s/d	91,000	82,000
004 JL H ISMAIL	AJ	080	73,000 s/d	91,000	82,000
004 JL H USMAN	AK	080	73,000 s/d	91,000	82,000

KLASIFIKASI DAN BESARNYA NJOP PERMUKAAN BUMI BERUPA TANAH TAHUN 2021

PROPINSI:33-JAWA TENGAH
KAB/KOTA:26-PEKALONGAN

KECAMATAN:150-TIRTO
KELURAHAN:014-PACAR

BLK NAMA JALAN	KODE KELAS		PENGGOLONGAN		KET NILAI JUAL
	ZNT	BUMI	NILAI JUAL BUMI	(Rupiah/M2)	OBJEK PAJAK BUMI
					(Rupiah/M2)
004 JL H. ISMAIL	AJ	080	73,000 s/d	91,000	82,000
004 JL H. USMAN	AK	080	73,000 s/d	91,000	82,000
004 JL H. USMAN	AL	081	55,000 s/d	73,000	64,000
004 JL H. ISMAIL	AJ	080	73,000 s/d	91,000	82,000
004 JL MASHURI	AK	080	73,000 s/d	91,000	82,000
004 JL. H.SAPUAN	AD	080	73,000 s/d	91,000	82,000
004 JL.H ISMAIL	AJ	080	73,000 s/d	91,000	82,000
004 JL.H. ISMAIL	AJ	080	73,000 s/d	91,000	82,000
004 JL.H.ABU BAKAR NO.344	AK	080	73,000 s/d	91,000	82,000
004 JL.H. ISMAIL	AJ	080	73,000 s/d	91,000	82,000
004 JL.H.MASHURI	AM	080	73,000 s/d	91,000	82,000
004 JL.H.SAPUAN	AD	080	73,000 s/d	91,000	82,000
004 JL.KP RT	AJ	080	73,000 s/d	91,000	82,000
004 KP RT	AF	083	31,000 s/d	41,000	36,000
004 KP RT	AK	080	73,000 s/d	91,000	82,000
004 KP RT	AL	081	55,000 s/d	73,000	64,000
004 KP RT 01	AF	083	31,000 s/d	41,000	36,000
004 KP RT 01	AN	082	41,000 s/d	55,000	48,000
004 KP RT 03	AK	080	73,000 s/d	91,000	82,000
004 KP RT 03	AL	081	55,000 s/d	73,000	64,000
004 KP RT 05	AD	080	73,000 s/d	91,000	82,000
004 KP RT 05	AG	081	55,000 s/d	73,000	64,000
004 KP RT 05	AH	083	31,000 s/d	41,000	36,000
004 KP RT 06	AF	083	31,000 s/d	41,000	36,000
004 KP.RT	AF	083	31,000 s/d	41,000	36,000
004 KP.RT 06	AF	083	31,000 s/d	41,000	36,000
004 SAPUAN	AD	080	73,000 s/d	91,000	82,000
005 H ABDURAHMAN	AP	080	73,000 s/d	91,000	82,000
005 H.AMAT	AQ	079	91,000 s/d	114,000	103,000
005 JL ABDUL ROCMAN	AQ	079	91,000 s/d	114,000	103,000
005 JL ABDUL ROHMAN	AQ	079	91,000 s/d	114,000	103,000
005 JL ABDUL ROHMAN	AQ	079	91,000 s/d	114,000	103,000
005 JL H NUR	AY	077	142,000 s/d	178,000	160,000
005 JL RAYA PACAR	AB	072	362,000 s/d	426,000	394,000
005 JL.ABDUL ROHMAN	AQ	079	91,000 s/d	114,000	103,000
005 KP RT 06 01	AP	080	73,000 s/d	91,000	82,000
005 KP RT	AB	072	362,000 s/d	426,000	394,000
005 KP RT	AP	080	73,000 s/d	91,000	82,000
005 KP RT 06 001	AP	080	73,000 s/d	91,000	82,000
005 KP RT 06 01	AP	080	73,000 s/d	91,000	82,000
005 KP RT 06 01	AP	080	73,000 s/d	91,000	82,000
005 KP RT 06 01	AP	080	73,000 s/d	91,000	82,000
005 KP RT 06 01	AQ	079	91,000 s/d	114,000	103,000
005 KP RT 0601	AP	080	73,000 s/d	91,000	82,000
005 PACAR	AP	080	73,000 s/d	91,000	82,000
006 JL H JAELENI	AQ	079	91,000 s/d	114,000	103,000
006 JL .H THOHIR	AQ	079	91,000 s/d	114,000	103,000
006 JL ABDUL ROHMAN	AQ	079	91,000 s/d	114,000	103,000
006 JL DESA	AS	083	31,000 s/d	41,000	36,000
006 JL H ABDUL ROHKMAN	AQ	079	91,000 s/d	114,000	103,000
006 JL H ALI	AS	083	31,000 s/d	41,000	36,000
006 JL H ALI	AT	083	31,000 s/d	41,000	36,000

KLASIFIKASI DAN BESARNYA NJOP PERMUKAAN BUMI BERUPA TANAH TAHUN 2021

PROPINSI:33-JAWA TENGAH
KAB/KOTA:26-PEKALONGAN

KECAMATAN:150-TIRTO
KELURAHAN:014-PACAR

BLK NAMA JALAN	KODE KELAS		PENGGOLONGAN		KET NILAI JUAL
	ZNT	BUMI	NILAI JUAL	BUMI	OBJEK PAJAK BUMI
			(Rupiah/M2)		(Rupiah/M2)
006 JL H ALI	BC	083	31,000 s/d	41,000	36,000
006 JL H JAELANI	AQ	079	91,000 s/d	114,000	103,000
006 JL H THOHIR	AQ	079	91,000 s/d	114,000	103,000
006 JL H THOHIR	AR	080	73,000 s/d	91,000	82,000
006 JL H TOHIR	AQ	079	91,000 s/d	114,000	103,000
006 JL H. ABD. ROHMAN	AQ	079	91,000 s/d	114,000	103,000
006 JL H. ABDUL ROHMAN	AQ	079	91,000 s/d	114,000	103,000
006 JL H. JAELANI	AQ	079	91,000 s/d	114,000	103,000
006 JL H. THOHIR	AQ	079	91,000 s/d	114,000	103,000
006 JL H.JAELANI	AQ	079	91,000 s/d	114,000	103,000
006 JL H.JAELANI	AR	080	73,000 s/d	91,000	82,000
006 JL KP RT 02	AI	081	55,000 s/d	73,000	64,000
006 JL WONODI PROJO	AT	083	31,000 s/d	41,000	36,000
006 JL WONODIPROJO	AT	083	31,000 s/d	41,000	36,000
006 JL. H ABD ROHMAN	AQ	079	91,000 s/d	114,000	103,000
006 JL. H ABD ROHMAN	AQ	079	91,000 s/d	114,000	103,000
006 JL. H JAELANI	AQ	079	91,000 s/d	114,000	103,000
006 JL. H THOHIR	AQ	079	91,000 s/d	114,000	103,000
006 JL. H THOHIR	AR	080	73,000 s/d	91,000	82,000
006 JL. H TOHIR	AQ	079	91,000 s/d	114,000	103,000
006 JL. H. ABD. ROHMAN	AQ	079	91,000 s/d	114,000	103,000
006 JL. H. THOHIR	AQ	079	91,000 s/d	114,000	103,000
006 JL. KP RT	AQ	079	91,000 s/d	114,000	103,000
006 JL. KP RT 003	AQ	079	91,000 s/d	114,000	103,000
006 JL. KP RT 03	AR	080	73,000 s/d	91,000	82,000
006 JL. KP RT 003	AR	080	73,000 s/d	91,000	82,000
006 JL. KP RT 02	AI	081	55,000 s/d	73,000	64,000
006 JL. KP RT 02	AQ	079	91,000 s/d	114,000	103,000
006 JL. KP RT 03	AQ	079	91,000 s/d	114,000	103,000
006 JL. KP RT 03	AR	080	73,000 s/d	91,000	82,000
006 JL.H JAELANI	AQ	079	91,000 s/d	114,000	103,000
006 KP RT 03	AQ	079	91,000 s/d	114,000	103,000
006 KP RT	AI	081	55,000 s/d	73,000	64,000
006 KP RT	AQ	079	91,000 s/d	114,000	103,000
006 KP RT	AR	080	73,000 s/d	91,000	82,000
006 KP RT	AS	083	31,000 s/d	41,000	36,000
006 KP RT	AT	083	31,000 s/d	41,000	36,000
006 KP RT	BC	083	31,000 s/d	41,000	36,000
006 KP RT 02	AR	080	73,000 s/d	91,000	82,000
006 KP RT 02	BC	083	31,000 s/d	41,000	36,000
006 KP RT 03	AR	080	73,000 s/d	91,000	82,000
007 DARAT BLOK 007	AQ	079	91,000 s/d	114,000	103,000
007 DARAT BLOK 007	BD	083	31,000 s/d	41,000	36,000
007 GG ABDUL JAELANI	AQ	079	91,000 s/d	114,000	103,000
007 H ABDURAHMAN	AX	080	73,000 s/d	91,000	82,000
007 JL H ALI	AQ	079	91,000 s/d	114,000	103,000
007 JL H ALI	AQ	079	91,000 s/d	114,000	103,000
007 JL H ALI	AQ	079	91,000 s/d	114,000	103,000
007 JL H NOR	AW	080	73,000 s/d	91,000	82,000
007 JL H NOR	AY	077	142,000 s/d	178,000	160,000
007 JL H TAMRIN	AQ	079	91,000 s/d	114,000	103,000

KLASIFIKASI DAN BESARNYA NJOP PERMUKAAN BUMI BERUPA TANAH TAHUN 2021

PROPINSI:33-JAWA TENGAH
KAB/KOTA:26-PEKALONGAN

KECAMATAN:150-TIRTO
KELURAHAN:014-PACAR

BLK NAMA JALAN	KODE KELAS		PENGGOLONGAN		KET NILAI JUAL
	ZNT	BUMI	NILAI JUAL BUMI (Rupiah/M2)		OBJEK PAJAK BUMI (Rupiah/M2)
007 JL H ALI	AQ	079	91,000 s/d	114,000	103,000
007 JL .H.NOR	AY	077	142,000 s/d	178,000	160,000
007 JL ABD ROHMAN	AQ	079	91,000 s/d	114,000	103,000
007 JL DESA	AQ	079	91,000 s/d	114,000	103,000
007 JL H A ROHMAN	AQ	079	91,000 s/d	114,000	103,000
007 JL H ALI	AQ	079	91,000 s/d	114,000	103,000
007 JL H ALI	AV	081	55,000 s/d	73,000	64,000
007 JL H NOOR	AY	077	142,000 s/d	178,000	160,000
007 JL H NOR	AY	077	142,000 s/d	178,000	160,000
007 JL H TAMRIN	AQ	079	91,000 s/d	114,000	103,000
007 JL KY KHOERON	AQ	079	91,000 s/d	114,000	103,000
007 JL SBD ROHMAN	AQ	079	91,000 s/d	114,000	103,000
007 JL TAMRIN	AQ	079	91,000 s/d	114,000	103,000
007 JL WONO PROJO	AV	081	55,000 s/d	73,000	64,000
007 JL WONOPROJO	AV	081	55,000 s/d	73,000	64,000
007 JL. H. ALI	AQ	079	91,000 s/d	114,000	103,000
007 JL. WONO PROJO	AV	081	55,000 s/d	73,000	64,000
007 JL.H.ALI	AQ	079	91,000 s/d	114,000	103,000
007 JL.H.NOR	AQ	079	91,000 s/d	114,000	103,000
007 JL.H.NOR	AV	081	55,000 s/d	73,000	64,000
007 JL.H.NOR	AY	077	142,000 s/d	178,000	160,000
007 JL.TAMPRIN	AV	081	55,000 s/d	73,000	64,000
007 JL.TAMRIN	AV	081	55,000 s/d	73,000	64,000
007 JL.WONO PROJO	AV	081	55,000 s/d	73,000	64,000
007 JL.WONOPROJO	AV	081	55,000 s/d	73,000	64,000
007 KP RT	AW	080	73,000 s/d	91,000	82,000
007 KP RT 04/01	AQ	079	91,000 s/d	114,000	103,000
007 KP RT 04/01	AW	080	73,000 s/d	91,000	82,000
007 KP RT 0I/01	AW	080	73,000 s/d	91,000	82,000
007 KP RT	AV	081	55,000 s/d	73,000	64,000
007 KP RT	AW	080	73,000 s/d	91,000	82,000
007 KP RT	AX	080	73,000 s/d	91,000	82,000
007 KP RT	AY	077	142,000 s/d	178,000	160,000
007 KP RT 01/01	AV	081	55,000 s/d	73,000	64,000
007 KP RT 04 01	AX	080	73,000 s/d	91,000	82,000
007 KP RT 04/01	AQ	079	91,000 s/d	114,000	103,000
007 KP RT 04/01	AW	080	73,000 s/d	91,000	82,000
007 KP.RT	AV	081	55,000 s/d	73,000	64,000
007 PACAR	BC	083	31,000 s/d	41,000	36,000
007 SAWAH BLOK 007	BC	083	31,000 s/d	41,000	36,000
007 SAWAH BLOK 007	BD	083	31,000 s/d	41,000	36,000
007 WONOPROJO	AV	081	55,000 s/d	73,000	64,000
007 WOPROJO	AV	081	55,000 s/d	73,000	64,000
008 DARAT BLOK 009	AY	077	142,000 s/d	178,000	160,000
008 DARAT BLOK 009	AZ	079	91,000 s/d	114,000	103,000
008 DARAT BLOK 009	BA	080	73,000 s/d	91,000	82,000
008 DARAT BLOK 009	BB	083	31,000 s/d	41,000	36,000
008 DARAT BLOK GG	AZ	079	91,000 s/d	114,000	103,000
008 JALAN H.NUR	AY	077	142,000 s/d	178,000	160,000
008 JL H ALI	AY	077	142,000 s/d	178,000	160,000
008 JL H NUR	AB	072	362,000 s/d	426,000	394,000
008 JL H NUR	AY	077	142,000 s/d	178,000	160,000

KLASIFIKASI DAN BESARNYA NJOP PERMUKAAN BUMI BERUPA TANAH TAHUN 2021

PROPINSI:33-JAWA TENGAH
KAB/KOTA:26-PEKALONGAN

KECAMATAN:150-TIRTO
KELURAHAN:014-PACAR

BLK NAMA JALAN	KODE ZNT	KELAS BUMI	PENGGOLONGAN NILAI JUAL BUMI (Rupiah/M2)	KET NILAI JUAL OBJEK PAJAK BUMI (Rupiah/M2)
008 JL H NUR	AZ	079	91,000 s/d 114,000	103,000
008 JL RAYA PACAR	AB	072	362,000 s/d 426,000	394,000
008 JL.RAYA PACAR	AB	072	362,000 s/d 426,000	394,000
009 DARAT BLOK 009	BE	083	31,000 s/d 41,000	36,000
009 JL HM NUR	BD	083	31,000 s/d 41,000	36,000
009 SAWAH BLOK 009	BD	083	31,000 s/d 41,000	36,000
009 SAWAH BLOK 009	BE	083	31,000 s/d 41,000	36,000

KLASIFIKASI DAN BESARNYA NJOP PERMUKAAN BUMI BERUPA TANAH TAHUN 2021

PROPINSI:33-JAWA TENGAH
KAB/KOTA:26-PEKALONGAN

KECAMATAN:150-TIRTO
KELURAHAN:015-KARANGJOMPO

BLK NAMA JALAN	KODE KELAS		PENGGOLONGAN		KET NILAI JUAL
	ZNT	BUMI	NILAI JUAL BUMI	(Rupiah/M2)	OBJEK PAJAK BUMI
					(Rupiah/M2)
001 SAWAH BLOK 001	AA	086	12,000 s/d	17,000	14,000
001 SAWAH BLOK 001	AB	086	12,000 s/d	17,000	14,000
001 SAWAH BLOK 001	AC	085	17,000 s/d	23,000	20,000
002 DARAT BLOK 002	AF	080	73,000 s/d	91,000	82,000
002 DARAT BLOK 002	AG	081	55,000 s/d	73,000	64,000
002 DK PULOSARI 002	AF	080	73,000 s/d	91,000	82,000
002 DK PULOSARI	AF	080	73,000 s/d	91,000	82,000
002 DK PULOSARI 002	AF	080	73,000 s/d	91,000	82,000
002 DK PULOSARI 004	AF	080	73,000 s/d	91,000	82,000
002 DK.PULOSARI 002	AF	080	73,000 s/d	91,000	82,000
002 DUKUH PULOSARI	AF	080	73,000 s/d	91,000	82,000
002 DUKUH PULOSARI BLOK 002	AF	080	73,000 s/d	91,000	82,000
002 DUKUH PULOSARI BLOK 2	AF	080	73,000 s/d	91,000	82,000
002 GANG DESA	AE	080	73,000 s/d	91,000	82,000
002 GANG DESA	AF	080	73,000 s/d	91,000	82,000
002 GANG DESA	AG	081	55,000 s/d	73,000	64,000
002 GANG PESONA	AE	080	73,000 s/d	91,000	82,000
002 GG .PESONA	AE	080	73,000 s/d	91,000	82,000
002 GG DESA	AF	080	73,000 s/d	91,000	82,000
002 GG PESONA	AE	080	73,000 s/d	91,000	82,000
002 GG PESONA	AF	080	73,000 s/d	91,000	82,000
002 GG PULOSARI	AF	080	73,000 s/d	91,000	82,000
002 GG PULOSARI 002	AF	080	73,000 s/d	91,000	82,000
002 GG.BAHARI	AF	080	73,000 s/d	91,000	82,000
002 GG.DESA	AE	080	73,000 s/d	91,000	82,000
002 GG.DESA	AF	080	73,000 s/d	91,000	82,000
002 GG.PASONA	AE	080	73,000 s/d	91,000	82,000
002 GG.PESONA	AE	080	73,000 s/d	91,000	82,000
002 GG.PULOSARI	AF	080	73,000 s/d	91,000	82,000
002 JL .RT 02 / 01 DK PULOSARI	AF	080	73,000 s/d	91,000	82,000
002 JL BAHARI	AF	080	73,000 s/d	91,000	82,000
002 JL DESA	AF	080	73,000 s/d	91,000	82,000
002 JL PESONA	AE	080	73,000 s/d	91,000	82,000
002 JL PULOSARI	AF	080	73,000 s/d	91,000	82,000
002 JL RT 02 / 001 PULOSARI 002	AF	080	73,000 s/d	91,000	82,000
002 JL RT 02 / 01 DK PULOSARI 002	AF	080	73,000 s/d	91,000	82,000
002 JL RT 03 / 01PULOSARI 02	AF	080	73,000 s/d	91,000	82,000
002 JL.DESA	AE	080	73,000 s/d	91,000	82,000
002 JL.RT 02 /01 DK PULOSARI 002	AF	080	73,000 s/d	91,000	82,000
002 KP RT / RW 4	AD	081	55,000 s/d	73,000	64,000
002 KP RT BLOK 002	AG	081	55,000 s/d	73,000	64,000
002 KP RT/RW 4	AD	081	55,000 s/d	73,000	64,000
002 KP.RT	AF	080	73,000 s/d	91,000	82,000
003 GANG DESA	AI	083	31,000 s/d	41,000	36,000
003 GG DESA	AH	085	17,000 s/d	23,000	20,000
003 GG DESA	AI	083	31,000 s/d	41,000	36,000
003 GG DESA	AJ	082	41,000 s/d	55,000	48,000
003 JALAN DESA	AJ	082	41,000 s/d	55,000	48,000
003 JALAN SAWAH	AI	083	31,000 s/d	41,000	36,000
003 JL DESA	AI	083	31,000 s/d	41,000	36,000
003 JL DESA	AJ	082	41,000 s/d	55,000	48,000
003 JL.DESA	AI	083	31,000 s/d	41,000	36,000

KLASIFIKASI DAN BESARNYA NJOP PERMUKAAN BUMI BERUPA TANAH TAHUN 2021

PROPINSI:33-JAWA TENGAH
KAB/KOTA:26-PEKALONGAN

KECAMATAN:150-TIRTO
KELURAHAN:015-KARANGJOMPO

BLK NAMA JALAN	KODE KELAS		PENGGOLONGAN		KET NILAI JUAL
	ZNT	BUMI	NILAI JUAL BUMI	(Rupiah/M2)	OBJEK PAJAK BUMI
(Rupiah/M2)					
003 JL.DESA	AJ	082	41,000 s/d	55,000	48,000
003 KARANG JOMPO	AI	083	31,000 s/d	41,000	36,000
003 KP RT	AJ	082	41,000 s/d	55,000	48,000
003 SAWAH BLOK 003	AJ	082	41,000 s/d	55,000	48,000
003 SAWAH BLOK 003	AH	085	17,000 s/d	23,000	20,000
003 SAWAH BLOK 003	AI	083	31,000 s/d	41,000	36,000
003 SAWAH BLOK 003	AJ	082	41,000 s/d	55,000	48,000
003 SAWAH BLOK 005	AI	083	31,000 s/d	41,000	36,000
003 SAWAH BLOK 03	AJ	082	41,000 s/d	55,000	48,000
003 SAWAH BLOK 3	AH	085	17,000 s/d	23,000	20,000
004 DARAT BLOK 004	AK	084	23,000 s/d	31,000	27,000
004 DARAT BLOK 004	AL	082	41,000 s/d	55,000	48,000
004 DARAT BLOK 004	AM	079	91,000 s/d	114,000	103,000
004 JALAN NUR SAID	AR	079	91,000 s/d	114,000	103,000
004 JL KOMARI	AM	079	91,000 s/d	114,000	103,000
004 JL KOMARI BLOK 004	AK	084	23,000 s/d	31,000	27,000
004 JL KOMARI BLOK 004	AL	082	41,000 s/d	55,000	48,000
004 JL KOMARI BLOK 004	AM	079	91,000 s/d	114,000	103,000
004 JL KOMARI BLOK 004	AR	079	91,000 s/d	114,000	103,000
004 JL NUR SAID	AR	079	91,000 s/d	114,000	103,000
004 JL NURSAID	AR	079	91,000 s/d	114,000	103,000
004 JL.NUR SAID	AR	079	91,000 s/d	114,000	103,000
004 KP RT BLOK 004	AL	082	41,000 s/d	55,000	48,000
004 SAWAH BLOK 004	AK	084	23,000 s/d	31,000	27,000
004 SAWAH BLOK 004	AL	082	41,000 s/d	55,000	48,000
005 BAHAGIA	AM	079	91,000 s/d	114,000	103,000
005 BAHAGIA	AN	077	142,000 s/d	178,000	160,000
005 GANG H ISMAIL	AM	079	91,000 s/d	114,000	103,000
005 GG H ISMAIL	AM	079	91,000 s/d	114,000	103,000
005 GG BAHAGIA	AM	079	91,000 s/d	114,000	103,000
005 GG H ISMAIL	AM	079	91,000 s/d	114,000	103,000
005 JALAN BAHAGIA	AN	077	142,000 s/d	178,000	160,000
005 JALAN KOMARI	AM	079	91,000 s/d	114,000	103,000
005 JL BAHAGIA	AN	077	142,000 s/d	178,000	160,000
005 JL BAHARI	AN	077	142,000 s/d	178,000	160,000
005 JL H NAWAWI	AN	077	142,000 s/d	178,000	160,000
005 JL KOMARI	AM	079	91,000 s/d	114,000	103,000
005 JL KOMARI	AN	077	142,000 s/d	178,000	160,000
005 JL KP RT	AM	079	91,000 s/d	114,000	103,000
005 JL NAWAWI	AN	077	142,000 s/d	178,000	160,000
005 JL RT	AM	079	91,000 s/d	114,000	103,000
005 JL RT	AO	079	91,000 s/d	114,000	103,000
005 JL RT BLOK 005	AM	079	91,000 s/d	114,000	103,000
005 KP RT	AM	079	91,000 s/d	114,000	103,000
005 KP RT	AN	077	142,000 s/d	178,000	160,000
005 KP RT	AO	079	91,000 s/d	114,000	103,000
005 KP RT BLOK 005	AD	081	55,000 s/d	73,000	64,000
005 KP RT BLOK 005	AN	077	142,000 s/d	178,000	160,000
005 KP RT BLOK 005	AO	079	91,000 s/d	114,000	103,000
005 KP RT RW 3	AO	079	91,000 s/d	114,000	103,000
005 KP TR BLOK 005	AO	079	91,000 s/d	114,000	103,000
006 BAHAGIA	AN	077	142,000 s/d	178,000	160,000

KLASIFIKASI DAN BESARNYA NJOP PERMUKAAN BUMI BERUPA TANAH TAHUN 2021

PROPINSI:33-JAWA TENGAH
KAB/KOTA:26-PEKALONGAN

KECAMATAN:150-TIRTO
KELURAHAN:015-KARANGJOMPO

BLK NAMA JALAN	KODE ZNT	KELAS BUMI	PENGGOLONGAN NILAI JUAL BUMI (Rupiah/M2)	KET OBJEK PAJAK BUMI (Rupiah/M2)	NILAI JUAL	NILAI JUAL
006 BLOK 006	AN	077	142,000 s/d	178,000	160,000	160,000
006 GANG	AN	077	142,000 s/d	178,000	160,000	160,000
006 GANG 3 B	AN	077	142,000 s/d	178,000	160,000	160,000
006 GANG 1 B	AN	077	142,000 s/d	178,000	160,000	160,000
006 GANG 3 B	AN	077	142,000 s/d	178,000	160,000	160,000
006 GANG 3 B	AN	077	142,000 s/d	178,000	160,000	160,000
006 GANG 3 B	AQ	079	91,000 s/d	114,000	103,000	103,000
006 GANG 3B	AN	077	142,000 s/d	178,000	160,000	160,000
006 GANG III B	AN	077	142,000 s/d	178,000	160,000	160,000
006 GANG 1 B	AN	077	142,000 s/d	178,000	160,000	160,000
006 GANG 1 B	AQ	079	91,000 s/d	114,000	103,000	103,000
006 GANG 2 B	AN	077	142,000 s/d	178,000	160,000	160,000
006 GANG 3 B	AN	077	142,000 s/d	178,000	160,000	160,000
006 GANG IB	AN	077	142,000 s/d	178,000	160,000	160,000
006 GANG II B	AN	077	142,000 s/d	178,000	160,000	160,000
006 GANG II-B	AN	077	142,000 s/d	178,000	160,000	160,000
006 GANG IIB	AN	077	142,000 s/d	178,000	160,000	160,000
006 GANG S AMPEL	AN	077	142,000 s/d	178,000	160,000	160,000
006 GG 3 B	AN	077	142,000 s/d	178,000	160,000	160,000
006 GG 3 B	AN	077	142,000 s/d	178,000	160,000	160,000
006 GG 1 B	AN	077	142,000 s/d	178,000	160,000	160,000
006 GG 1 B	AQ	079	91,000 s/d	114,000	103,000	103,000
006 GG 2 B	AN	077	142,000 s/d	178,000	160,000	160,000
006 GG 2 B	AQ	079	91,000 s/d	114,000	103,000	103,000
006 GG 2B	AQ	079	91,000 s/d	114,000	103,000	103,000
006 GG 3 B	AN	077	142,000 s/d	178,000	160,000	160,000
006 H NAWAWI	AN	077	142,000 s/d	178,000	160,000	160,000
006 H NAWWI	AN	077	142,000 s/d	178,000	160,000	160,000
006 H. HANAWI	AN	077	142,000 s/d	178,000	160,000	160,000
006 JALAN GANG	AN	077	142,000 s/d	178,000	160,000	160,000
006 JL BAHAGIA	AN	077	142,000 s/d	178,000	160,000	160,000
006 JL BAHAGIA	AN	077	142,000 s/d	178,000	160,000	160,000
006 JL BAHAGIA	AP	077	142,000 s/d	178,000	160,000	160,000
006 JL DESA	AN	077	142,000 s/d	178,000	160,000	160,000
006 JL GG 1 B	AN	077	142,000 s/d	178,000	160,000	160,000
006 JL GG I B	AN	077	142,000 s/d	178,000	160,000	160,000
006 JL H. ISMAIL	AN	077	142,000 s/d	178,000	160,000	160,000
006 JL PEMBANGUNAN	AP	077	142,000 s/d	178,000	160,000	160,000
006 JL PEMBANGUNAN	AQ	079	91,000 s/d	114,000	103,000	103,000
006 JL RAYA	AN	077	142,000 s/d	178,000	160,000	160,000
006 JL. H HANAWI	AN	077	142,000 s/d	178,000	160,000	160,000
006 JL. S AMPEL	AN	077	142,000 s/d	178,000	160,000	160,000
006 JL. H. HANAWI	AN	077	142,000 s/d	178,000	160,000	160,000
006 JL. S AMPEL	AN	077	142,000 s/d	178,000	160,000	160,000
006 JL. S AMPEL	AQ	079	91,000 s/d	114,000	103,000	103,000
006 JL. S AMPEL	AN	077	142,000 s/d	178,000	160,000	160,000
006 JL.S AMPEL	AN	077	142,000 s/d	178,000	160,000	160,000
006 KP RT	AQ	079	91,000 s/d	114,000	103,000	103,000
006 KP RT	AQ	079	91,000 s/d	114,000	103,000	103,000
006 KP RT BLOK 006	AQ	079	91,000 s/d	114,000	103,000	103,000
006 PEMBANGUNAN	AN	077	142,000 s/d	178,000	160,000	160,000
006 PEMBANGUNAN	AP	077	142,000 s/d	178,000	160,000	160,000

KLASIFIKASI DAN BESARNYA NJOP PERMUKAAN BUMI BERUPA TANAH TAHUN 2021

PROPINSI:33-JAWA TENGAH
KAB/KOTA:26-PEKALONGAN

KECAMATAN:150-TIRTO
KELURAHAN:015-KARANGJOMPO

BLK NAMA JALAN	KODE KELAS		PENGGOLONGAN		KET NILAI JUAL
	ZNT	BUMI	NILAI JUAL BUMI	(Rupiah/M2)	OBJEK PAJAK BUMI
					(Rupiah/M2)
007 GANG 2A	AP	077	142,000 s/d	178,000	160,000
007 GANG DESA	AR	079	91,000 s/d	114,000	103,000
007 GANG DESA	AS	081	55,000 s/d	73,000	64,000
007 GANG II-A	AR	079	91,000 s/d	114,000	103,000
007 GANG IIIA	AR	079	91,000 s/d	114,000	103,000
007 GG 1A	AR	079	91,000 s/d	114,000	103,000
007 GG 2A	AR	079	91,000 s/d	114,000	103,000
007 GG 3 A	AR	079	91,000 s/d	114,000	103,000
007 GG 3A	AP	077	142,000 s/d	178,000	160,000
007 GG 3A	AR	079	91,000 s/d	114,000	103,000
007 GG 3A	AS	081	55,000 s/d	73,000	64,000
007 GG DESA 2A	AP	077	142,000 s/d	178,000	160,000
007 H MURSAID	AR	079	91,000 s/d	114,000	103,000
007 H NURSAID	AR	079	91,000 s/d	114,000	103,000
007 H NURSAID	AX	081	55,000 s/d	73,000	64,000
007 JALAN DESA	AT	072	362,000 s/d	426,000	394,000
007 JALAN PEMBANGUNAN	AP	077	142,000 s/d	178,000	160,000
007 JL H NUR SAID	AX	081	55,000 s/d	73,000	64,000
007 JL H NURSAID	AR	079	91,000 s/d	114,000	103,000
007 JL H NURSAID	AX	081	55,000 s/d	73,000	64,000
007 JL PEMBANGUNAN	AP	077	142,000 s/d	178,000	160,000
007 JL RAYA	AU	072	362,000 s/d	426,000	394,000
007 KARANGJOMPO	AS	081	55,000 s/d	73,000	64,000
007 KARNGJOMPO	AS	081	55,000 s/d	73,000	64,000
007 KP RT	AS	081	55,000 s/d	73,000	64,000
007 KP RT BLOK 007	AS	081	55,000 s/d	73,000	64,000
007 KPRT BLOK 007	AS	081	55,000 s/d	73,000	64,000
007 PEMBANGNUNAN	AP	077	142,000 s/d	178,000	160,000
007 PEMBANGUNAN	AP	077	142,000 s/d	178,000	160,000
007 RT 02/01	AR	079	91,000 s/d	114,000	103,000
007 RT 03/01	AR	079	91,000 s/d	114,000	103,000
007 SAWAH BLOK 007	AR	079	91,000 s/d	114,000	103,000
007 SAWAH BLOK 007	AS	081	55,000 s/d	73,000	64,000
007 SAWAH BLOK 07	AR	079	91,000 s/d	114,000	103,000
007 SAWAH BLOK 07	AS	081	55,000 s/d	73,000	64,000
007 SAWAH BLOK 7	AS	081	55,000 s/d	73,000	64,000
008 DARAT BLOK 008	AW	084	23,000 s/d	31,000	27,000
008 DARAT BLOK 008	AX	081	55,000 s/d	73,000	64,000
008 DARAT BLOK 008	AY	082	41,000 s/d	55,000	48,000
008 H NURSAID	AX	081	55,000 s/d	73,000	64,000
008 JL DESA	AX	081	55,000 s/d	73,000	64,000
008 JL H NURSAID	AX	081	55,000 s/d	73,000	64,000
008 KP RT	AX	081	55,000 s/d	73,000	64,000
008 KP RT	AY	082	41,000 s/d	55,000	48,000
008 KPRT	AY	082	41,000 s/d	55,000	48,000
008 SAWAH BLOK 008	AW	084	23,000 s/d	31,000	27,000
009 DARAT BLOK 009	BA	080	73,000 s/d	91,000	82,000
009 GANG I	AZ	080	73,000 s/d	91,000	82,000
009 GG RT 04	AZ	080	73,000 s/d	91,000	82,000
009 GG.I	AZ	080	73,000 s/d	91,000	82,000
009 JALAN GANG	BA	080	73,000 s/d	91,000	82,000
009 JALAN RT	BA	080	73,000 s/d	91,000	82,000

KLASIFIKASI DAN BESARNYA NJOP PERMUKAAN BUMI BERUPA TANAH TAHUN 2021

PROPINSI:33-JAWA TENGAH
KAB/KOTA:26-PEKALONGAN

KECAMATAN:150-TIRTO
KELURAHAN:015-KARANGJOMPO

BLK NAMA JALAN	KODE KELAS		PENGGOLONGAN		KET NILAI JUAL
	ZNT	BUMI	NILAI JUAL BUMI (Rupiah/M2)		OBJEK PAJAK BUMI (Rupiah/M2)
009 JL RT	AZ	080	73,000 s/d	91,000	82,000
009 JL RT	BA	080	73,000 s/d	91,000	82,000
009 JL RT 009	BA	080	73,000 s/d	91,000	82,000
009 JL.GANG RT 03 009	BA	080	73,000 s/d	91,000	82,000
009 JL.GANG RT 03 009	BA	080	73,000 s/d	91,000	82,000
009 JL.RT 09	BA	080	73,000 s/d	91,000	82,000
009 KP RT	AZ	080	73,000 s/d	91,000	82,000
009 KP RT	AZ	080	73,000 s/d	91,000	82,000
009 KP RT	BA	080	73,000 s/d	91,000	82,000
009 SAWAH BLOK 009	BB	084	23,000 s/d	31,000	27,000

KLASIFIKASI DAN BESARNYA NJOP PERMUKAAN BUMI BERUPA TANAH TAHUN 2021

PROPINSI:33-JAWA TENGAH
KAB/KOTA:26-PEKALONGAN

KECAMATAN:150-TIRTO
KELURAHAN:019-TEGALDOWO

BLK NAMA JALAN	KODE KELAS		PENGGOLONGAN		KET NILAI JUAL
	ZNT	BUMI	NILAI JUAL BUMI	(Rupiah/M2)	OBJEK PAJAK BUMI
					(Rupiah/M2)
001 BLOK 001	AG	081	55,000 s/d	73,000	64,000
001 DARAT BLOK 001	AB	084	23,000 s/d	31,000	27,000
001 DARAT BLOK 001	AD	084	23,000 s/d	31,000	27,000
001 JALAN DESA	AC	083	31,000 s/d	41,000	36,000
001 JL DESA	AC	083	31,000 s/d	41,000	36,000
001 JL DESA	AG	081	55,000 s/d	73,000	64,000
001 JL DESA (SAWAH)	AC	083	31,000 s/d	41,000	36,000
001 JL H SLAMET	AG	081	55,000 s/d	73,000	64,000
001 KP RT BLOK 001	AC	083	31,000 s/d	41,000	36,000
001 SAWAH BLOK 001	AD	084	23,000 s/d	31,000	27,000
002 JL H SLAMET	AD	084	23,000 s/d	31,000	27,000
002 SAWAH BLOK 002	AD	084	23,000 s/d	31,000	27,000
003 BLOK 003	AN	080	73,000 s/d	91,000	82,000
003 H.SLAMET	AO	083	31,000 s/d	41,000	36,000
003 H.SLAMET	AP	082	41,000 s/d	55,000	48,000
003 JL DESA	AN	080	73,000 s/d	91,000	82,000
003 JL DESA	AO	083	31,000 s/d	41,000	36,000
003 JL DESA	AP	082	41,000 s/d	55,000	48,000
003 JL GANG	AO	083	31,000 s/d	41,000	36,000
003 JL GANG	AQ	083	31,000 s/d	41,000	36,000
003 JL H SLAMET	AN	080	73,000 s/d	91,000	82,000
003 JL H SLAMET	AP	082	41,000 s/d	55,000	48,000
003 JL H SLAMET	AQ	083	31,000 s/d	41,000	36,000
003 JL SLAMET	AN	080	73,000 s/d	91,000	82,000
003 KP RT BLOK 003	AN	080	73,000 s/d	91,000	82,000
003 SAWAH BLOK 002	AP	082	41,000 s/d	55,000	48,000
003 SAWAH BLOK 003	AP	082	41,000 s/d	55,000	48,000
003 SAWAH BLOK 003	AR	083	31,000 s/d	41,000	36,000
004 BLOK 004	AP	082	41,000 s/d	55,000	48,000
004 DARAT BLOK 004	AX	085	17,000 s/d	23,000	20,000
004 H DULADI	AX	085	17,000 s/d	23,000	20,000
004 JALAN DESA	AP	082	41,000 s/d	55,000	48,000
004 JL DESA	AP	082	41,000 s/d	55,000	48,000
004 JL H DULADI	AP	082	41,000 s/d	55,000	48,000
004 JL H DULADI	AX	085	17,000 s/d	23,000	20,000
004 KP RT BLOK 004	AX	085	17,000 s/d	23,000	20,000
004 PANURSARI	AX	085	17,000 s/d	23,000	20,000
004 TEGAL DOWO	AP	082	41,000 s/d	55,000	48,000
005 BLOK 005	AT	082	41,000 s/d	55,000	48,000
005 DARAT BLOK 005	AS	083	31,000 s/d	41,000	36,000
005 DARAT BLOK 005	AT	082	41,000 s/d	55,000	48,000
005 DARAT BLOK 005	AU	083	31,000 s/d	41,000	36,000
005 JL DESA	AF	083	31,000 s/d	41,000	36,000
005 JL DESA	AM	082	41,000 s/d	55,000	48,000
005 JL DESA	AP	082	41,000 s/d	55,000	48,000
005 JL DESA	AS	083	31,000 s/d	41,000	36,000
005 JL DESA	AT	082	41,000 s/d	55,000	48,000
005 JL H ABDUL GONI	AT	082	41,000 s/d	55,000	48,000
005 JL H ABDUL KARIM	AR	083	31,000 s/d	41,000	36,000
005 JL H ABDULKARIM	AT	082	41,000 s/d	55,000	48,000
005 JL H SLAMET	AS	083	31,000 s/d	41,000	36,000
005 JL H UMAR	AT	082	41,000 s/d	55,000	48,000

KLASIFIKASI DAN BESARNYA NJOP PERMUKAAN BUMI BERUPA TANAH TAHUN 2021

PROPINSI:33-JAWA TENGAH
KAB/KOTA:26-PEKALONGAN

KECAMATAN:150-TIRTO
KELURAHAN:019-TEGALDOWO

BLK NAMA JALAN	KODE KELAS		PENGGOLONGAN		KET NILAI JUAL
	ZNT	BUMI	NILAI JUAL BUMI	(Rupiah/M2)	OBJEK PAJAK BUMI
					(Rupiah/M2)
005 JL KPRT BLOK 005	AR	083	31,000 s/d	41,000	36,000
005 KP RT BLOK 005	AT	082	41,000 s/d	55,000	48,000
005 KP RT BLOK 05	AU	083	31,000 s/d	41,000	36,000
005 SAWAH BLOK 004	AS	083	31,000 s/d	41,000	36,000
005 SAWAH BLOK 005	AF	083	31,000 s/d	41,000	36,000
005 SAWAH BLOK 005	AM	082	41,000 s/d	55,000	48,000
005 SAWAH BLOK 005	AR	083	31,000 s/d	41,000	36,000
005 SAWAH BLOK 005	AS	083	31,000 s/d	41,000	36,000
005 TEGAL DOWO	AM	082	41,000 s/d	55,000	48,000
006 BLOK 006	AG	081	55,000 s/d	73,000	64,000
006 DARAT BLOK 006	AG	081	55,000 s/d	73,000	64,000
006 DARAT BLOK 006	AK	080	73,000 s/d	91,000	82,000
006 DARAT BLOK 006	AW	083	31,000 s/d	41,000	36,000
006 H SUYUTI	AK	080	73,000 s/d	91,000	82,000
006 H MAWARDI	AK	080	73,000 s/d	91,000	82,000
006 H SUYUTI	AK	080	73,000 s/d	91,000	82,000
006 H.MAWARDI	AK	080	73,000 s/d	91,000	82,000
006 JALAN DESA	AW	083	31,000 s/d	41,000	36,000
006 JL DESA	AG	081	55,000 s/d	73,000	64,000
006 JL DESA	AK	080	73,000 s/d	91,000	82,000
006 JL DESA	AW	083	31,000 s/d	41,000	36,000
006 JL H SUYUTI	AK	080	73,000 s/d	91,000	82,000
006 JL HONGGOWIGNYO	AK	080	73,000 s/d	91,000	82,000
006 JL HONGGOWIGNYO	AW	083	31,000 s/d	41,000	36,000
006 KP RT BLOK 006	AK	080	73,000 s/d	91,000	82,000
006 SAWAH BLOK 006	AW	083	31,000 s/d	41,000	36,000
006 TEGAL DOWO	AW	083	31,000 s/d	41,000	36,000
007 DARAT BLOK 007	AL	083	31,000 s/d	41,000	36,000
007 H SUYUTI	AL	083	31,000 s/d	41,000	36,000
007 JL DESA	AG	081	55,000 s/d	73,000	64,000
007 JL DESA	AK	080	73,000 s/d	91,000	82,000
007 JL DESA	AL	083	31,000 s/d	41,000	36,000
007 JL H SUYUTI	AK	080	73,000 s/d	91,000	82,000
007 KP RT BLOK 007	AK	080	73,000 s/d	91,000	82,000
007 TAGAL DOWO	AL	083	31,000 s/d	41,000	36,000
007 TEGAL DOWO	AG	081	55,000 s/d	73,000	64,000
007 TEGAL DOWO	AK	080	73,000 s/d	91,000	82,000
008 JL DESA (SAWAH)	AJ	084	23,000 s/d	31,000	27,000
009 JL DESA	AH	084	23,000 s/d	31,000	27,000
009 KP RT BLOK 009	AH	084	23,000 s/d	31,000	27,000
009 SAWAH BLOK 009	AH	084	23,000 s/d	31,000	27,000

KLASIFIKASI DAN BESARNYA NJOP PERMUKAAN BUMI BERUPA TANAH TAHUN 2021

PROPINSI:33-JAWA TENGAH
KAB/KOTA:26-PEKALONGAN

KECAMATAN:150-TIRTO
KELURAHAN:020-MULYOOREJO

BLK NAMA JALAN	KODE KELAS		PENGGOLONGAN		KET NILAI JUAL
	ZNT	BUMI	NILAI JUAL BUMI	(Rupiah/M2)	OBJEK PAJAK BUMI
					(Rupiah/M2)
001 DARAT BLOK 001	AA	087	8,400 s/d	12,000	10,000
001 DARAT BLOK 001	AB	086	12,000 s/d	17,000	14,000
001 DARAT BLOK 011	AB	086	12,000 s/d	17,000	14,000
001 SAWAH BLOK 001	AA	087	8,400 s/d	12,000	10,000
002 DARAT BLOK 002	AD	084	23,000 s/d	31,000	27,000
002 DARAT BLOK 002	AE	086	12,000 s/d	17,000	14,000
002 JL DESA	AE	086	12,000 s/d	17,000	14,000
002 JL DESA	AF	083	31,000 s/d	41,000	36,000
002 JL DESA (SAWAH)	AG	084	23,000 s/d	31,000	27,000
002 KP RT BLOK 002	AD	084	23,000 s/d	31,000	27,000
002 SAWAH BLOK 002	AH	086	12,000 s/d	17,000	14,000
003 DARAT BLOK 003	AO	083	31,000 s/d	41,000	36,000
003 JL DESA	AG	084	23,000 s/d	31,000	27,000
003 JL DESA	AN	082	41,000 s/d	55,000	48,000
003 JL DESA	AQ	081	55,000 s/d	73,000	64,000
003 JL DESA (SAWAH)	AG	084	23,000 s/d	31,000	27,000
003 JL GANG	AR	083	31,000 s/d	41,000	36,000
003 JL. DESA	AG	084	23,000 s/d	31,000	27,000
003 JL. DESA	AN	082	41,000 s/d	55,000	48,000
003 JL. GANG	AR	083	31,000 s/d	41,000	36,000
003 JL.DESA	AN	082	41,000 s/d	55,000	48,000
003 JL.DESA	AQ	081	55,000 s/d	73,000	64,000
004 DARAT BLOK 004	AR	083	31,000 s/d	41,000	36,000
004 DARAT BLOK 004	AS	084	23,000 s/d	31,000	27,000
004 DARAT BLOK 004	AT	084	23,000 s/d	31,000	27,000
004 JL DESA	AQ	081	55,000 s/d	73,000	64,000
004 JL GANG	AR	083	31,000 s/d	41,000	36,000
004 JL. GANG	AQ	081	55,000 s/d	73,000	64,000
004 JL.DESA	AQ	081	55,000 s/d	73,000	64,000
004 JL.GANG	AQ	081	55,000 s/d	73,000	64,000
005 DARAT BLOK 005	AM	083	31,000 s/d	41,000	36,000
005 DARAT BLOK 004	AM	083	31,000 s/d	41,000	36,000
005 DARAT BLOK 005	AM	083	31,000 s/d	41,000	36,000
005 DARAT BLOK 5	AM	083	31,000 s/d	41,000	36,000
005 JL DESA	AN	082	41,000 s/d	55,000	48,000
005 JL DESA	AQ	081	55,000 s/d	73,000	64,000
005 SAWAH BLOK 005	AL	084	23,000 s/d	31,000	27,000
006 JL DESA (SAWAH)	AG	084	23,000 s/d	31,000	27,000
006 JL DESA (SAWAH)	AH	086	12,000 s/d	17,000	14,000
006 JL. DESA (SAWAH)	AG	084	23,000 s/d	31,000	27,000
006 JL.DESA (SAWAH)	AG	084	23,000 s/d	31,000	27,000
006 SAWAH BLOK 006	AH	086	12,000 s/d	17,000	14,000
007 DARAT BLOK 007	AW	084	23,000 s/d	31,000	27,000
007 JL DESA	AV	082	41,000 s/d	55,000	48,000
007 JL DESA (SAWAH)	AI	084	23,000 s/d	31,000	27,000
007 JL DESA (SAWAH)	AJ	083	31,000 s/d	41,000	36,000
007 SAWAH BLOK 007	AI	084	23,000 s/d	31,000	27,000

KLASIFIKASI DAN BESARNYA NJOP PERMUKAAN BUMI BERUPA TANAH TAHUN 2021

PROPINSI:33-JAWA TENGAH
KAB/KOTA:26-PEKALONGAN

KECAMATAN:150-TIRTO
KELURAHAN:021-JERUKSARI

BLK NAMA JALAN	KODE ZNT	KELAS BUMI	PENGGOLONGAN NILAI JUAL BUMI (Rupiah/M2)	KET NILAI JUAL OBJEK PAJAK BUMI (Rupiah/M2)	
001 DARAT BLOK 001	AB	089	4,100 s/d	5,900	5,000
001 DARAT BLOK 001	AA	089	4,100 s/d	5,900	5,000
001 DARAT BLOK 001	AB	089	4,100 s/d	5,900	5,000
002 DARAT BLOK 002	AB	089	4,100 s/d	5,900	5,000
002 DARAT BLOK 002	AC	089	4,100 s/d	5,900	5,000
002 DARAT BLOK 002	AD	089	4,100 s/d	5,900	5,000
003 DARAT BLOK 003	AE	087	8,400 s/d	12,000	10,000
003 DARAT BLOK 003	AF	089	4,100 s/d	5,900	5,000
003 DARAT BLOK 003	AG	089	4,100 s/d	5,900	5,000
004 SAWAH BLOK 004	AH	089	4,100 s/d	5,900	5,000
004 SAWAH BLOK 004	AI	089	4,100 s/d	5,900	5,000
004 SAWAH BLOK 004	AJ	089	4,100 s/d	5,900	5,000
005 SAWAH BLOK 005	AK	089	4,100 s/d	5,900	5,000
005 SAWAH BLOK 005	AL	089	4,100 s/d	5,900	5,000
005 SAWAH BLOK 005	AM	089	4,100 s/d	5,900	5,000
005 SAWAH BLOK005	AK	089	4,100 s/d	5,900	5,000
005 SAWAH BLOK 005	AK	089	4,100 s/d	5,900	5,000
005 SAWAH BLOK 005	AL	089	4,100 s/d	5,900	5,000
005 SAWAH BLOK 005	AM	089	4,100 s/d	5,900	5,000
005 SAWAH BLOK 009	AL	089	4,100 s/d	5,900	5,000
005 SAWAH BLOK 05	AM	089	4,100 s/d	5,900	5,000
006 SAWAH BLOK 006	AN	089	4,100 s/d	5,900	5,000
006 SAWAH BLOK 006	AO	089	4,100 s/d	5,900	5,000
006 SAWAH BLOK 006	AP	089	4,100 s/d	5,900	5,000
007 DARAT BLOK 007	AQ	089	4,100 s/d	5,900	5,000
007 DARAT BLOK 007	AR	089	4,100 s/d	5,900	5,000
007 JERUK SARI	AQ	089	4,100 s/d	5,900	5,000
007 SAWAH BLOK 007	AR	089	4,100 s/d	5,900	5,000
007 SAWAH BLOK 007	AR	089	4,100 s/d	5,900	5,000
008 DK JERUKSARI	AU	086	12,000 s/d	17,000	14,000
008 G DK BLOK 008	AU	086	12,000 s/d	17,000	14,000
008 G DK JERUKSARI 008	AU	086	12,000 s/d	17,000	14,000
008 GG DK BLOK 008	AU	086	12,000 s/d	17,000	14,000
008 GG DK JERUKSARI 008	AU	086	12,000 s/d	17,000	14,000
008 GG .DK BLOK 008	AU	086	12,000 s/d	17,000	14,000
008 GG DK BLOK 008	AU	086	12,000 s/d	17,000	14,000
008 GG DK BLOK 008	AV	086	12,000 s/d	17,000	14,000
008 GG DK JERUKSARI 008	AU	086	12,000 s/d	17,000	14,000
008 GG DK .BLOK 008	AU	086	12,000 s/d	17,000	14,000
008 GG DK BLOK 008	AU	086	12,000 s/d	17,000	14,000
008 GG DK BLOK 008	AT	089	4,100 s/d	5,900	5,000
008 GG DK BLOK 008	AU	086	12,000 s/d	17,000	14,000
008 GG DK JERUK SARI 008	AU	086	12,000 s/d	17,000	14,000
008 GG DK JERUKSARI 008	AU	086	12,000 s/d	17,000	14,000
008 GG DK JERUKSARI 008	AV	086	12,000 s/d	17,000	14,000
008 GG DK JERUKSARI BLOK 008	AU	086	12,000 s/d	17,000	14,000
008 GGDK BLOK 008	AU	086	12,000 s/d	17,000	14,000
008 KP RT	AU	086	12,000 s/d	17,000	14,000
008 KP RT	AV	086	12,000 s/d	17,000	14,000
008 KP RT BLOK 008	AU	086	12,000 s/d	17,000	14,000
008 KP RT BLOK 008	AV	086	12,000 s/d	17,000	14,000
008 KP RT BLOK 008	AV	086	12,000 s/d	17,000	14,000

KLASIFIKASI DAN BESARNYA NJOP PERMUKAAN BUMI BERUPA TANAH TAHUN 2021

PROPINSI:33-JAWA TENGAH
KAB/KOTA:26-PEKALONGAN

KECAMATAN:150-TIRTO
KELURAHAN:021-JERUKSARI

BLK NAMA JALAN	KODE KELAS		PENGGOLONGAN		KET NILAI JUAL
	ZNT	BUMI	NILAI JUAL BUMI	(Rupiah/M2)	OBJEK PAJAK BUMI
(Rupiah/M2)					
008 KP RT BLOK BLOK 008	AV	086	12,000 s/d	17,000	14,000
008 KP RT BLOK 008	AU	086	12,000 s/d	17,000	14,000
008 KP RT BLOK 008	AV	086	12,000 s/d	17,000	14,000
008 SAWAH BLOK 008	AT	089	4,100 s/d	5,900	5,000
008 SAWAH 008	AT	089	4,100 s/d	5,900	5,000
008 SAWAH BLOK 008	AT	089	4,100 s/d	5,900	5,000
009 DARAT BLOK 009	AY	084	23,000 s/d	31,000	27,000
009 KRANDING	AY	084	23,000 s/d	31,000	27,000
009 SAAWAH BLOK 009	AX	086	12,000 s/d	17,000	14,000
009 SAWAH BLOK 009	AX	086	12,000 s/d	17,000	14,000
009 SAWAH BLOK 0009	AW	089	4,100 s/d	5,900	5,000
009 SAWAH BLOK 009	AW	089	4,100 s/d	5,900	5,000
009 SAWAH BLOK 009	AX	086	12,000 s/d	17,000	14,000
009 SAWAH BLOK 009	AY	084	23,000 s/d	31,000	27,000
009 SAWAH BLOK009	AX	086	12,000 s/d	17,000	14,000
010 DK SEBAKUNG BLOK 010	BA	082	41,000 s/d	55,000	48,000
010 DK SEBAKUNG BLOK 010	BA	082	41,000 s/d	55,000	48,000
010 DK SEBAKUNG BLOK 010	BA	082	41,000 s/d	55,000	48,000
010 DK SEBAKUNG BLOK 010	BA	082	41,000 s/d	55,000	48,000
010 DK SEBAKUNG BLOK 020	BA	082	41,000 s/d	55,000	48,000
010 DK SEBAKUNG BLOK 010	BA	082	41,000 s/d	55,000	48,000
010 DK SEBAKUNG BLOK 010	BA	082	41,000 s/d	55,000	48,000
010 GG KP RT BLOK 010	BO	082	41,000 s/d	55,000	48,000
010 GG KP RT BLOK 010	BO	082	41,000 s/d	55,000	48,000
010 GG KP RT BLOK 010	BO	082	41,000 s/d	55,000	48,000
010 JL KP RT BLOK 010	AZ	082	41,000 s/d	55,000	48,000
010 JL KP RT BLOK 010	BO	082	41,000 s/d	55,000	48,000
010 JL RAYA JERUKSARI BLOK 010	BB	080	73,000 s/d	91,000	82,000
010 JL RAYA BLOK 010	BB	080	73,000 s/d	91,000	82,000
010 JL RAYA JERUKSARI BLOK 010	BB	080	73,000 s/d	91,000	82,000
010 JL RAYA JERUKSARI	BB	080	73,000 s/d	91,000	82,000
010 JL RAYA JERUKSARI BLO K010	BB	080	73,000 s/d	91,000	82,000
010 JL RAYA JERUKSARI BLOK 010	BB	080	73,000 s/d	91,000	82,000
010 JLK RAYA JERUKSARI BLOK 010	BB	080	73,000 s/d	91,000	82,000
010 KP RT BLOI 010	BO	082	41,000 s/d	55,000	48,000
010 KP RT BLOK 010	AZ	082	41,000 s/d	55,000	48,000
010 KP RT BLOK 010	BO	082	41,000 s/d	55,000	48,000
010 KRANDING	BA	082	41,000 s/d	55,000	48,000
010 NASIHIN	BA	082	41,000 s/d	55,000	48,000
010 RAYA JERUK SARI BALOK 010	BB	080	73,000 s/d	91,000	82,000
010 RAYA JERUK SARI BLOK 010	BB	080	73,000 s/d	91,000	82,000
010 RAYA JERUKSARI BLOK 010	BB	080	73,000 s/d	91,000	82,000
010 SEBAKUNG	BA	082	41,000 s/d	55,000	48,000
010 SEBAKUNG BLOK 010	BA	082	41,000 s/d	55,000	48,000
010 SEBAKUNG BLOK 010	BB	080	73,000 s/d	91,000	82,000
010 SEBAKUNG BLOK 10	BA	082	41,000 s/d	55,000	48,000
011 -	BF	082	41,000 s/d	55,000	48,000
011 DK SILENGKANG BLOK 011	BC	082	41,000 s/d	55,000	48,000
011 DK SILENGKONG BLOK 011	BC	082	41,000 s/d	55,000	48,000
011 DK.SILENGKAONG BLOK 011	BC	082	41,000 s/d	55,000	48,000
011 DK.SILENGKONG BLOK 011	BC	082	41,000 s/d	55,000	48,000
011 GEJLIG 2	BF	082	41,000 s/d	55,000	48,000

KLASIFIKASI DAN BESARNYA NJOP PERMUKAAN BUMI BERUPA TANAH TAHUN 2021

PROPINSI:33-JAWA TENGAH
KAB/KOTA:26-PEKALONGAN

KECAMATAN:150-TIRTO
KELURAHAN:021-JERUKSARI

BLK NAMA JALAN	KODE KELAS		PENGGOLONGAN		KET NILAI JUAL
	ZNT	BUMI	NILAI JUAL BUMI	(Rupiah/M2)	OBJEK PAJAK BUMI
					(Rupiah/M2)
011 GEJLIG 2	BG	081	55,000 s/d	73,000	64,000
011 GEJLIG 2	BG	081	55,000 s/d	73,000	64,000
011 GG GEJLIG 2	BG	081	55,000 s/d	73,000	64,000
011 GG MASJID BLOK 011	BD	081	55,000 s/d	73,000	64,000
011 GG MASJID BLOK 011	BD	081	55,000 s/d	73,000	64,000
011 GG MASJID BLOK 02	BD	081	55,000 s/d	73,000	64,000
011 GG MASJID BLO 011	BD	081	55,000 s/d	73,000	64,000
011 GG MASJID BLOK 011	BD	081	55,000 s/d	73,000	64,000
011 GG GEJLIG 2	BG	081	55,000 s/d	73,000	64,000
011 GG GEJLIG BLOK 011	BG	081	55,000 s/d	73,000	64,000
011 GG MASJID	BD	081	55,000 s/d	73,000	64,000
011 GG MASJID BLOK 011	BD	081	55,000 s/d	73,000	64,000
011 GG MASJID CATO	BD	081	55,000 s/d	73,000	64,000
011 GG MASJID DASURI	BD	081	55,000 s/d	73,000	64,000
011 GG.GEJLIG 2	BG	081	55,000 s/d	73,000	64,000
011 GG.GEJLIG 2	BG	081	55,000 s/d	73,000	64,000
011 GG.MASJID BLOK 011	BD	081	55,000 s/d	73,000	64,000
011 JALAN RT BLOK 11	BD	081	55,000 s/d	73,000	64,000
011 JERUK SARI BLOK 011	BB	080	73,000 s/d	91,000	82,000
011 JL MASJID BLOK 011	BD	081	55,000 s/d	73,000	64,000
011 JL RAYA JERUK SARI	BE	079	91,000 s/d	114,000	103,000
011 JL RAYA JERUKSARI	BB	080	73,000 s/d	91,000	82,000
011 JL RAYA JERUKSARI	BC	082	41,000 s/d	55,000	48,000
011 JL RAYA JERUKSARI	BE	079	91,000 s/d	114,000	103,000
011 KP RT / RW BLOK 011	BF	082	41,000 s/d	55,000	48,000
011 KP RT / RW BLOK 011	BF	082	41,000 s/d	55,000	48,000
011 KP RT /RW BLOK 011	BF	082	41,000 s/d	55,000	48,000
011 KP RT /RW BLOK 011	BF	082	41,000 s/d	55,000	48,000
011 KP RT BLOK 011	BF	082	41,000 s/d	55,000	48,000
011 KP RT RT BLOK 011	BF	082	41,000 s/d	55,000	48,000
011 KP RT RW BLOK 011	BF	082	41,000 s/d	55,000	48,000
011 KP RT RW 01	BF	082	41,000 s/d	55,000	48,000
011 KP RT RW 011	BF	082	41,000 s/d	55,000	48,000
011 KP RT RW BLOK 002	BF	082	41,000 s/d	55,000	48,000
011 KP RT RW BLOK 011	BF	082	41,000 s/d	55,000	48,000
011 KP RT RW BLOK 02	BF	082	41,000 s/d	55,000	48,000
011 KP RT/RW BLOK 011	BF	082	41,000 s/d	55,000	48,000
011 KP RT/RW BLOK 02	BF	082	41,000 s/d	55,000	48,000
011 KP RW /RT BLOK 011	BF	082	41,000 s/d	55,000	48,000
011 KP RW / RT BLOK 011	BF	082	41,000 s/d	55,000	48,000
011 KP RW RT BLOK 011	BF	082	41,000 s/d	55,000	48,000
011 RAYA JERUK SARI	BB	080	73,000 s/d	91,000	82,000
011 RAYA JERUK SARI	BE	079	91,000 s/d	114,000	103,000
011 RAYA JERUK SARI BLOK 011	BB	080	73,000 s/d	91,000	82,000
011 SILENGKOG BLOK 011	BC	082	41,000 s/d	55,000	48,000
011 SILENGKONG	BC	082	41,000 s/d	55,000	48,000
011 SILENGKONG BLOK 011	BC	082	41,000 s/d	55,000	48,000
011 SILENGKONG BLOK 011	BO	082	41,000 s/d	55,000	48,000
012 GG GEJLIG 1 BLOK 012	BH	082	41,000 s/d	55,000	48,000
012 GEJLIG I BLOK 012	BJ	086	12,000 s/d	17,000	14,000
012 GG GEJLIG 1 012	BH	082	41,000 s/d	55,000	48,000
012 GG GEJLIG 1 BLOK 012	BH	082	41,000 s/d	55,000	48,000

KLASIFIKASI DAN BESARNYA NJOP PERMUKAAN BUMI BERUPA TANAH TAHUN 2021

PROPINSI:33-JAWA TENGAH
KAB/KOTA:26-PEKALONGAN

KECAMATAN:150-TIRTO
KELURAHAN:021-JERUKSARI

BLK NAMA JALAN	KODE KELAS		PENGGOLONGAN		KET NILAI JUAL
	ZNT	BUMI	NILAI JUAL BUMI	(Rupiah/M2)	OBJEK PAJAK BUMI
					(Rupiah/M2)
012 GG GEJLIG 2 BLOK 012	BG	081	55,000 s/d	73,000	64,000
012 GG GEJLIG I BLOK 012	BH	082	41,000 s/d	55,000	48,000
012 JERUKSARI BLOK 012	BJ	086	12,000 s/d	17,000	14,000
012 JERUSARI BLOK 12	BI	083	31,000 s/d	41,000	36,000
012 JL GEJLIG I BLOK 012	BH	082	41,000 s/d	55,000	48,000
012 JL RAYA JERUKSARI	BI	083	31,000 s/d	41,000	36,000
012 JL RAYA JERUKSARI BLOK 012	BI	083	31,000 s/d	41,000	36,000
012 SAWAH BLOK 012	BJ	086	12,000 s/d	17,000	14,000
012 SAWAH GEJLIG 1 BLOK 012	BJ	086	12,000 s/d	17,000	14,000
012 SAWAH GEJLIG I BLOK 012	BJ	086	12,000 s/d	17,000	14,000
013 GANG MASJID	BE	079	91,000 s/d	114,000	103,000
013 GG COKRAH BLOK 013	BE	079	91,000 s/d	114,000	103,000
013 GG COKRAH BLOK 013	BK	084	23,000 s/d	31,000	27,000
013 GG. COKRAH BLOK 013	BK	084	23,000 s/d	31,000	27,000
013 JERUK SARI BLOK 013	BE	079	91,000 s/d	114,000	103,000
013 JL RAYA JERUK SARI BLOK 013	BE	079	91,000 s/d	114,000	103,000
013 JL RAYA JERUKSARI BLOK 013	BE	079	91,000 s/d	114,000	103,000
013 JL RAYA JERUKSARI BLOK 013	BK	084	23,000 s/d	31,000	27,000
013 JL RAYAJERUKSARI BLOK 013	BE	079	91,000 s/d	114,000	103,000
013 RAYA JERUK SARI	BE	079	91,000 s/d	114,000	103,000
013 RAYA JERUK SARI BLOK 013	BE	079	91,000 s/d	114,000	103,000
013 RAYA KERUK SARI BLOK 013	BE	079	91,000 s/d	114,000	103,000
014 J LRAYA JERUKSARI BLOK 014	BE	079	91,000 s/d	114,000	103,000
014 JERUK SARI	BE	079	91,000 s/d	114,000	103,000
014 JL RAYA BLOK 014	BE	079	91,000 s/d	114,000	103,000
014 JL RAYA JERUKSARI	BE	079	91,000 s/d	114,000	103,000
014 JL RAYA JERUKSARI BLOK 014	BE	079	91,000 s/d	114,000	103,000
014 KAVLING JERUKSARI NO.02	BP	077	142,000 s/d	178,000	160,000
014 KAVLING JERUKSARI NO.03	BP	077	142,000 s/d	178,000	160,000
014 KAVLING JERUKSARI NO.04	BP	077	142,000 s/d	178,000	160,000
014 KAVLING JERUKSARI NO.05	BP	077	142,000 s/d	178,000	160,000
014 KAVLING JERUKSARI NO.06	BP	077	142,000 s/d	178,000	160,000
014 KAVLING JERUKSARI NO.07	BP	077	142,000 s/d	178,000	160,000
014 KAVLING JERUKSARI NO.08	BP	077	142,000 s/d	178,000	160,000
014 KAVLING JERUKSARI NO.09	BP	077	142,000 s/d	178,000	160,000
014 KAVLING JERUKSARI NO.10	BP	077	142,000 s/d	178,000	160,000
014 KAVLING JERUKSARI NO.11	BP	077	142,000 s/d	178,000	160,000
014 KAVLING JERUKSARI NO.12	BP	077	142,000 s/d	178,000	160,000
014 KAVLING JERUKSARI NO.13	BP	077	142,000 s/d	178,000	160,000
014 KAVLING JERUKSARI NO.14	BP	077	142,000 s/d	178,000	160,000
014 KAVLING JERUKSARI NO.15	BP	077	142,000 s/d	178,000	160,000
014 KAVLING JERUKSARI NO.16	BP	077	142,000 s/d	178,000	160,000
014 KAVLING JERUKSARI NO.17	BP	077	142,000 s/d	178,000	160,000
014 KAVLING JERUKSARI NO.18	BP	077	142,000 s/d	178,000	160,000
014 KAVLING JERUKSARI NO.19	BP	077	142,000 s/d	178,000	160,000
014 KAVLING JERUKSARI NO.20	BP	077	142,000 s/d	178,000	160,000
014 KAVLING JERUKSARI NO.21	BP	077	142,000 s/d	178,000	160,000
014 KAVLING JERUKSARI NO.22	BP	077	142,000 s/d	178,000	160,000
014 KAVLING JERUKSARI NO.23	BP	077	142,000 s/d	178,000	160,000
014 KAVLING JERUKSARI NO.24	BP	077	142,000 s/d	178,000	160,000
014 KAVLING JERUKSARI NO.25	BP	077	142,000 s/d	178,000	160,000
014 KAVLING JERUKSARI NO.26	BP	077	142,000 s/d	178,000	160,000

KLASIFIKASI DAN BESARNYA NJOP PERMUKAAN BUMI BERUPA TANAH TAHUN 2021

PROPINSI:33-JAWA TENGAH
KAB/KOTA:26-PEKALONGAN

KECAMATAN:150-TIRTO
KELURAHAN:021-JERUKSARI

BLK NAMA JALAN	KODE KELAS		PENGGOLONGAN		KET NILAI JUAL	
	ZNT	BUMI	NILAI JUAL BUMI	(Rupiah/M2)	OBJEK PAJAK BUMI	(Rupiah/M2)
014 KAVLING JERUKSARI NO.27	BP	077	142,000 s/d	178,000		160,000
014 KAVLING JERUKSARI NO.28	BP	077	142,000 s/d	178,000		160,000
014 KAVLING JERUKSARI NO.29	BP	077	142,000 s/d	178,000		160,000
014 KAVLING JERUKSARI NO.30	BP	077	142,000 s/d	178,000		160,000
014 KAVLING JERUKSARI NO.31	BP	077	142,000 s/d	178,000		160,000
014 KAVLING JERUKSARI NO.32	BP	077	142,000 s/d	178,000		160,000
014 KAVLING JERUKSARI NO.33	BP	077	142,000 s/d	178,000		160,000
014 KAVLING JERUKSARI NO.34	BP	077	142,000 s/d	178,000		160,000
014 KAVLING JERUKSARI NO.35	BP	077	142,000 s/d	178,000		160,000
014 KAVLING JERUKSARI NO.36	BP	077	142,000 s/d	178,000		160,000
014 KAVLING JERUKSARI NO.37	BP	077	142,000 s/d	178,000		160,000
014 KAVLING JERUKSARI NO.39	BP	077	142,000 s/d	178,000		160,000
014 KAVLING JERUKSARI NO.40	BP	077	142,000 s/d	178,000		160,000
014 KAVLING JERUKSARI NO.41	BP	077	142,000 s/d	178,000		160,000
014 KAVLING JERUKSARI NO.43	BP	077	142,000 s/d	178,000		160,000
014 KAVLING JERUKSARI NO.44	BP	077	142,000 s/d	178,000		160,000
014 KAVLING JERUKSARI NO.45	BP	077	142,000 s/d	178,000		160,000
014 KAVLING JERUKSARI NO.46	BP	077	142,000 s/d	178,000		160,000
014 KAVLING JERUKSARI NO.47	BP	077	142,000 s/d	178,000		160,000
014 KAVLING JERUKSARI NO.48	BP	077	142,000 s/d	178,000		160,000
014 KAVLING JERUKSARI NO.49	BP	077	142,000 s/d	178,000		160,000
014 KAVLING JERUKSARI NO.50	BP	077	142,000 s/d	178,000		160,000
014 KAVLING JERUKSARI NO.51	BP	077	142,000 s/d	178,000		160,000
014 KAVLING JERUKSARI NO.52	BP	077	142,000 s/d	178,000		160,000
014 KAVLING JERUKSARI NO.62	BP	077	142,000 s/d	178,000		160,000
014 KAVLING JERUKSARI NO.01	BP	077	142,000 s/d	178,000		160,000
014 KRANDING BLOK 014	BK	084	23,000 s/d	31,000		27,000
014 KRANDING BLOK 014	BK	084	23,000 s/d	31,000		27,000
014 KRANDING LOK 014	BK	084	23,000 s/d	31,000		27,000
014 KRANDING BLO 014	BK	084	23,000 s/d	31,000		27,000
014 KRANDING BLOK 014	BK	084	23,000 s/d	31,000		27,000
014 KRANDING BLOK 014	BK	084	23,000 s/d	31,000		27,000
014 RAYA JERUK SARI BLOK 014	BE	079	91,000 s/d	114,000		103,000
014 RAYA JERUK SARI BLOK 014	BE	079	91,000 s/d	114,000		103,000
014 RAYAJERUK SARI BLOK 014	BE	079	91,000 s/d	114,000		103,000
014 SEKRANDING	BE	079	91,000 s/d	114,000		103,000
014 SEKRANDING BLOK 014	BK	084	23,000 s/d	31,000		27,000
015 DK. KRANDING	BL	084	23,000 s/d	31,000		27,000
015 SAWAH BLOK 015	BL	084	23,000 s/d	31,000		27,000
015 SAWAH BLOK 016	BL	084	23,000 s/d	31,000		27,000
016 SAWAH BLOK 016	BM	087	8,400 s/d	12,000		10,000
017 SALAM MANIS	BN	087	8,400 s/d	12,000		10,000
017 SAWAH BLOK 017	BN	087	8,400 s/d	12,000		10,000

KLASIFIKASI DAN BESARNYA NJOP PERMUKAAN BUMI BERUPA TANAH TAHUN 2021

PROPINSI:33-JAWA TENGAH
KAB/KOTA:26-PEKALONGAN

KECAMATAN:160-WIRADESA
KELURAHAN:001-KADIPATEN

BLK NAMA JALAN	KODE KELAS		PENGGOLONGAN		KET NILAI JUAL
	ZNT	BUMI	NILAI JUAL BUMI	(Rupiah/M2)	OBJEK PAJAK BUMI
(Rupiah/M2)					
001 BLOK 001	AA	084	23,000 s/d	31,000	27,000
001 JL DESA	AA	084	23,000 s/d	31,000	27,000
001 JL DESA BLOK 001	AA	084	23,000 s/d	31,000	27,000
001 JL DESA SAWAH BLOK 001	AA	084	23,000 s/d	31,000	27,000
001 JL DESA SAWAH BLOK 001	AK	084	23,000 s/d	31,000	27,000
001 JL DESA-SAWAH BLOK 001	AA	084	23,000 s/d	31,000	27,000
001 JL SAWAH / USAHA TANI	AA	084	23,000 s/d	31,000	27,000
001 KADIPATEN	AA	084	23,000 s/d	31,000	27,000
001 KADIPATEN	AJ	083	31,000 s/d	41,000	36,000
001 SAWAH BLOK 01	AA	084	23,000 s/d	31,000	27,000
002 JL KAMPUNG	AB	083	31,000 s/d	41,000	36,000
002 JL SAWAH/USAHA TANI BLOK 02	AB	083	31,000 s/d	41,000	36,000
002 KADIPATEN	AB	083	31,000 s/d	41,000	36,000
002 KP RT	AB	083	31,000 s/d	41,000	36,000
002 SAWAH BLOK 002	AB	083	31,000 s/d	41,000	36,000
002 SAWAH BLOK 01	AB	083	31,000 s/d	41,000	36,000
002 SAWAH BLOK 02	AB	083	31,000 s/d	41,000	36,000
002 SAWAH BLOK 02	AM	083	31,000 s/d	41,000	36,000
002 SAWAH BLOK 02.	AB	083	31,000 s/d	41,000	36,000
002 SAWAH BLOK 08	AB	083	31,000 s/d	41,000	36,000
002 SAWAH BLOK 2	AB	083	31,000 s/d	41,000	36,000
003 JL KAMPUNG	AC	078	114,000 s/d	142,000	128,000
003 JL KAMPUNG DS. KADIPATEN	AC	078	114,000 s/d	142,000	128,000
003 JL KP RT	AC	078	114,000 s/d	142,000	128,000
003 JL KPRT	AC	078	114,000 s/d	142,000	128,000
003 JL KPRT BLOK 003	AC	078	114,000 s/d	142,000	128,000
003 JL RAYA	AF	078	114,000 s/d	142,000	128,000
003 JL RAYA KADIPATEN	AD	076	178,000 s/d	223,000	200,000
003 JL RAYA KADIPATEN	AF	078	114,000 s/d	142,000	128,000
003 JL RT BLOK 003	AC	078	114,000 s/d	142,000	128,000
003 KADIPATEN	AC	078	114,000 s/d	142,000	128,000
003 KAMPUNG	AC	078	114,000 s/d	142,000	128,000
003 KAMPUNG BLOK 003	AC	078	114,000 s/d	142,000	128,000
003 KAMPUNG RT 2 RW 2	AC	078	114,000 s/d	142,000	128,000
003 KP RT	AC	078	114,000 s/d	142,000	128,000
003 KP RT 003/ RW 02	AC	078	114,000 s/d	142,000	128,000
003 KP RT 01/RW 01	AC	078	114,000 s/d	142,000	128,000
003 KP RT 03 RW 02	AC	078	114,000 s/d	142,000	128,000
003 KP RT 03 / 02	AC	078	114,000 s/d	142,000	128,000
003 KP RT 03 / RW 02	AC	078	114,000 s/d	142,000	128,000
003 KP RT 03 RW 02	AC	078	114,000 s/d	142,000	128,000
003 KP RT 03/ 02	AC	078	114,000 s/d	142,000	128,000
003 KP RT 03/RW 02	AC	078	114,000 s/d	142,000	128,000
003 KP RT 03/RW02	AC	078	114,000 s/d	142,000	128,000
003 KP RT BLOK 003	AC	078	114,000 s/d	142,000	128,000
003 KPRT 01 RW 01	AC	078	114,000 s/d	142,000	128,000
004 JL KAMPUNG	AC	078	114,000 s/d	142,000	128,000
004 JL KPRT	AC	078	114,000 s/d	142,000	128,000
004 JL RAYA	AD	076	178,000 s/d	223,000	200,000
004 JL RAYA KADIPATEN	AC	078	114,000 s/d	142,000	128,000
004 JL RAYA KADIPATEN	AD	076	178,000 s/d	223,000	200,000
004 JL RAYA KADIPATEN BLOK 004	AD	076	178,000 s/d	223,000	200,000

KLASIFIKASI DAN BESARNYA NJOP PERMUKAAN BUMI BERUPA TANAH TAHUN 2021

PROPINSI:33-JAWA TENGAH
KAB/KOTA:26-PEKALONGAN

KECAMATAN:160-WIRADESA
KELURAHAN:001-KADIPATEN

BLK NAMA JALAN	KODE KELAS		PENGGOLONGAN		KET NILAI JUAL
	ZNT	BUMI	NILAI JUAL BUMI (Rupiah/M2)		OBJEK PAJAK BUMI (Rupiah/M2)
004 KADIPATEN	AC	078	114,000 s/d	142,000	128,000
004 KADIPATEN	AD	076	178,000 s/d	223,000	200,000
004 KAMPUNG BLOK 004	AC	078	114,000 s/d	142,000	128,000
004 KAMPUNG BLOK 006	AC	078	114,000 s/d	142,000	128,000
004 KAMPUNG RT	AC	078	114,000 s/d	142,000	128,000
004 KAMPUNG RT 01 RW 02	AC	078	114,000 s/d	142,000	128,000
004 KAMPUNG RT 02	AC	078	114,000 s/d	142,000	128,000
004 KAMPUNG RT 02 RW 01	AC	078	114,000 s/d	142,000	128,000
004 KAMPUNG RT 02 RW 01	AG	080	73,000 s/d	91,000	82,000
004 KAMPUNG RT 02 RW 01 K	AC	078	114,000 s/d	142,000	128,000
004 KAMPUNG RT 2	AC	078	114,000 s/d	142,000	128,000
004 KP RT 01 RW 01	AC	078	114,000 s/d	142,000	128,000
004 KP RT 01/RW 01	AC	078	114,000 s/d	142,000	128,000
004 KP RT BLOK 004	AC	078	114,000 s/d	142,000	128,000
005 JL KAMPUNG	AG	080	73,000 s/d	91,000	82,000
005 JL KP RT	AG	080	73,000 s/d	91,000	82,000
005 JL KPRT	AG	080	73,000 s/d	91,000	82,000
005 KADIPATEN	AG	080	73,000 s/d	91,000	82,000
005 KP RT	AG	080	73,000 s/d	91,000	82,000
005 KP RT 04/RW 02	AG	080	73,000 s/d	91,000	82,000
005 KP RT 05	AG	080	73,000 s/d	91,000	82,000
005 KP RT 05 RW 03	AG	080	73,000 s/d	91,000	82,000
005 KP RT 05/RW 03	AG	080	73,000 s/d	91,000	82,000
005 KP RT 06 RW 03	AG	080	73,000 s/d	91,000	82,000
005 KP RT 06/RW 03	AG	080	73,000 s/d	91,000	82,000
005 KP RT 6 RW 3	AG	080	73,000 s/d	91,000	82,000
005 KP RT BLOK 005	AG	080	73,000 s/d	91,000	82,000
005 KP RT RW	AG	080	73,000 s/d	91,000	82,000
005 KP.RT 04 RW 02	AG	080	73,000 s/d	91,000	82,000
005 KP.RT.03 RW.06	AG	080	73,000 s/d	91,000	82,000
005 KPRT 06 RW 03	AG	080	73,000 s/d	91,000	82,000
006 GANG KAMPUNG DESA KADIPATEN	AH	080	73,000 s/d	91,000	82,000
006 GANG KAMPUNG DS KADIPATEN	AH	080	73,000 s/d	91,000	82,000
006 JL DESA KADIPATEN	AH	080	73,000 s/d	91,000	82,000
006 JL KAMPUNG	AH	080	73,000 s/d	91,000	82,000
006 JL KAMPUNG DS KADIPATEN	AH	080	73,000 s/d	91,000	82,000
006 JL KP RT	AH	080	73,000 s/d	91,000	82,000
006 JL KP RT 009 RW 05	AH	080	73,000 s/d	91,000	82,000
006 JL KP RT BLOK 006	AH	080	73,000 s/d	91,000	82,000
006 JL KPRT	AH	080	73,000 s/d	91,000	82,000
006 JL KPRT	AN	083	31,000 s/d	41,000	36,000
006 JL KPRT BLOK 006	AH	080	73,000 s/d	91,000	82,000
006 JL RT BLOK 006	AH	080	73,000 s/d	91,000	82,000
006 KADIPATEN	AH	080	73,000 s/d	91,000	82,000
006 KADIPATEN BLOK 006	AH	080	73,000 s/d	91,000	82,000
006 KP RT	AH	080	73,000 s/d	91,000	82,000
006 KP RT 07 RW 04	AH	080	73,000 s/d	91,000	82,000
006 KP RT 07/RW 04	AH	080	73,000 s/d	91,000	82,000
006 KP RT 08/RW 04	AH	080	73,000 s/d	91,000	82,000
006 KP RT 09 RW 05	AH	080	73,000 s/d	91,000	82,000
006 KP RT 09/ RW 05	AH	080	73,000 s/d	91,000	82,000
006 KP RT 09/RW 05	AH	080	73,000 s/d	91,000	82,000

KLASIFIKASI DAN BESARNYA NJOP PERMUKAAN BUMI BERUPA TANAH TAHUN 2021

PROPINSI:33-JAWA TENGAH
KAB/KOTA:26-PEKALONGAN

KECAMATAN:160-WIRADESA
KELURAHAN:001-KADIPATEN

BLK NAMA JALAN	KODE KELAS		PENGGOLONGAN		KET NILAI JUAL
	ZNT	BUMI	NILAI JUAL BUMI	(Rupiah/M2)	OBJEK PAJAK BUMI
					(Rupiah/M2)
006 KP RT 09/RW 05	AN	083	31,000 s/d	41,000	36,000
006 KP RT BLOK 006	AH	080	73,000 s/d	91,000	82,000
006 KP RT DC KADIPATEN RT 007/02	AH	080	73,000 s/d	91,000	82,000
006 KP RT DS KADIPATEN RT 007/02	AH	080	73,000 s/d	91,000	82,000
006 KP RT RT	AH	080	73,000 s/d	91,000	82,000
006 KPRT	AH	080	73,000 s/d	91,000	82,000
006 KPRT 10 RW 05	AH	080	73,000 s/d	91,000	82,000
007 JL KPRT	AJ	083	31,000 s/d	41,000	36,000
007 JL SAWAH/USAHA TANI	AJ	083	31,000 s/d	41,000	36,000
007 KADIPATEN	AJ	083	31,000 s/d	41,000	36,000
007 SAWAH BLOK 007	AJ	083	31,000 s/d	41,000	36,000
007 SAWAH BLOK 07	AJ	083	31,000 s/d	41,000	36,000
008 BLOK 008	AK	084	23,000 s/d	31,000	27,000
008 KADIPATEN	AK	084	23,000 s/d	31,000	27,000
008 KP RT	AK	084	23,000 s/d	31,000	27,000
008 SAWAH BLOK 008	AK	084	23,000 s/d	31,000	27,000
008 SAWAH BLOK 08	AK	084	23,000 s/d	31,000	27,000
008 SAWAH BLOK 08	AM	083	31,000 s/d	41,000	36,000
008 SAWAH BLOK 8	AK	084	23,000 s/d	31,000	27,000
009 JL DESA	AL	079	91,000 s/d	114,000	103,000
009 JL KP RT	AL	079	91,000 s/d	114,000	103,000
009 JL KPRT	AH	080	73,000 s/d	91,000	82,000
009 JL KPRT	AL	079	91,000 s/d	114,000	103,000
009 JP RT	AL	079	91,000 s/d	114,000	103,000
009 KADIPATEN	AH	080	73,000 s/d	91,000	82,000
009 KADIPATEN	AL	079	91,000 s/d	114,000	103,000
009 KP RT	AH	080	73,000 s/d	91,000	82,000
009 KP RT	AL	079	91,000 s/d	114,000	103,000
009 KP RT 09	AH	080	73,000 s/d	91,000	82,000
009 KP RT 09 RW 05	AH	080	73,000 s/d	91,000	82,000
009 KP RT 09 RW V	AH	080	73,000 s/d	91,000	82,000
009 KP RT 09/RW 05	AH	080	73,000 s/d	91,000	82,000
009 KP RT 10	AL	079	91,000 s/d	114,000	103,000
009 KP RT 11	AL	079	91,000 s/d	114,000	103,000
009 KP RT 12	AL	079	91,000 s/d	114,000	103,000
009 KP RT BLOK 009	AH	080	73,000 s/d	91,000	82,000
009 KP RT BLOK 009	AL	079	91,000 s/d	114,000	103,000
009 KP.RT.	AL	079	91,000 s/d	114,000	103,000
009 KPRT	AL	079	91,000 s/d	114,000	103,000
009 KPRT 12	AL	079	91,000 s/d	114,000	103,000
010 JL KAMPUNG DESA KADIPATEN	AL	079	91,000 s/d	114,000	103,000
010 JL KPRT	AL	079	91,000 s/d	114,000	103,000
010 KADIPATEN	AL	079	91,000 s/d	114,000	103,000
010 KP RT	AL	079	91,000 s/d	114,000	103,000
010 KP RT 11 RW 06	AL	079	91,000 s/d	114,000	103,000
010 KP RT 12	AL	079	91,000 s/d	114,000	103,000
010 KP RT 12 RT 06	AL	079	91,000 s/d	114,000	103,000
010 KP RT 12 RW 06	AL	079	91,000 s/d	114,000	103,000
010 KP RT BLOK 010	AL	079	91,000 s/d	114,000	103,000
010 KPRT 12 RW 06	AL	079	91,000 s/d	114,000	103,000
010 KPRT 12 RW 6	AL	079	91,000 s/d	114,000	103,000
011 JL KPRT	AL	079	91,000 s/d	114,000	103,000

KLASIFIKASI DAN BESARNYA NJOP PERMUKAAN BUMI BERUPA TANAH TAHUN 2021

PROPINSI:33-JAWA TENGAH
KAB/KOTA:26-PEKALONGAN

KECAMATAN:160-WIRADESA
KELURAHAN:001-KADIPATEN

BLK NAMA JALAN	KODE KELAS		PENGGOLONGAN		KET NILAI JUAL
	ZNT	BUMI	NILAI JUAL BUMI (Rupiah/M2)		OBJEK PAJAK BUMI (Rupiah/M2)
011 KADIPATEN	AJ	083	31,000 s/d	41,000	36,000
011 KP RT	AJ	083	31,000 s/d	41,000	36,000
011 KP RT	AL	079	91,000 s/d	114,000	103,000
011 KP RT 06 RW 05	AL	079	91,000 s/d	114,000	103,000
011 KP RT 10 RW 05	AL	079	91,000 s/d	114,000	103,000
011 KP RT 11 RW 05	AL	079	91,000 s/d	114,000	103,000
011 KP RT 12 RW 06	AL	079	91,000 s/d	114,000	103,000
011 SAWAH BLOK 11	AJ	083	31,000 s/d	41,000	36,000

KLASIFIKASI DAN BESARNYA NJOP PERMUKAAN BUMI BERUPA TANAH TAHUN 2021

PROPINSI:33-JAWA TENGAH
KAB/KOTA:26-PEKALONGAN

KECAMATAN:160-WIRADESA
KELURAHAN:002-DELEGTUKANG

BLK NAMA JALAN	KODE ZNT	KELAS BUMI	PENGGOLONGAN NILAI JUAL BUMI (Rupiah/M2)		KET NILAI JUAL OBJEK PAJAK BUMI (Rupiah/M2)
001 DELEGTUKANG	AA	077	142,000	s/d 178,000	160,000
001 DELEGTUKANG	AC	081	55,000	s/d 73,000	64,000
001 DELEGTUKANG	AE	081	55,000	s/d 73,000	64,000
001 DELEGTUKANG	AG	081	55,000	s/d 73,000	64,000
001 DELEGTUKANG	AH	083	31,000	s/d 41,000	36,000
001 DELEGTUKANG	AI	081	55,000	s/d 73,000	64,000
001 GG 4	AE	081	55,000	s/d 73,000	64,000
001 GG 10	AI	081	55,000	s/d 73,000	64,000
001 GG 2	AA	077	142,000	s/d 178,000	160,000
001 GG 2	AC	081	55,000	s/d 73,000	64,000
001 GG 2	AG	081	55,000	s/d 73,000	64,000
001 GG 4	AA	077	142,000	s/d 178,000	160,000
001 GG 4	AE	081	55,000	s/d 73,000	64,000
001 GG 4 67	AE	081	55,000	s/d 73,000	64,000
001 GG 6	AA	077	142,000	s/d 178,000	160,000
001 GG 6	AG	081	55,000	s/d 73,000	64,000
001 GG 8	AA	077	142,000	s/d 178,000	160,000
001 GG 8	AH	083	31,000	s/d 41,000	36,000
001 JL RAYA BARAT	AA	077	142,000	s/d 178,000	160,000
001 JL RAYA BARAT 02	AA	077	142,000	s/d 178,000	160,000
001 JL RAYA DELEGTUKANG	AI	081	55,000	s/d 73,000	64,000
001 JL.RAYA DELEGTUKANG	AE	081	55,000	s/d 73,000	64,000
001 JL.RAYA DELEGTUKANG	AI	081	55,000	s/d 73,000	64,000
002 DELEGTUKANG	AA	077	142,000	s/d 178,000	160,000
002 DELEGTUKANG	AB	081	55,000	s/d 73,000	64,000
002 DELEGTUKANG	AD	081	55,000	s/d 73,000	64,000
002 DUSUN 2	AA	077	142,000	s/d 178,000	160,000
002 DUSUN 2	AF	081	55,000	s/d 73,000	64,000
002 GG 1	AB	081	55,000	s/d 73,000	64,000
002 GG 3	AA	077	142,000	s/d 178,000	160,000
002 GG 3	AD	081	55,000	s/d 73,000	64,000
002 GG 3 127	AD	081	55,000	s/d 73,000	64,000
002 GG 5	AA	077	142,000	s/d 178,000	160,000
002 GG 5	AF	081	55,000	s/d 73,000	64,000
002 GG 5 181	AF	081	55,000	s/d 73,000	64,000
002 GG 5 183	AF	081	55,000	s/d 73,000	64,000
002 GG 5 187	AF	081	55,000	s/d 73,000	64,000
002 GG 5 217	AF	081	55,000	s/d 73,000	64,000
002 GG1	AB	081	55,000	s/d 73,000	64,000
002 GG5	AF	081	55,000	s/d 73,000	64,000
002 JL BOJONG	AA	077	142,000	s/d 178,000	160,000
002 JL DESA	AF	081	55,000	s/d 73,000	64,000
002 JL RAYA	AA	077	142,000	s/d 178,000	160,000
002 JL RAYA	AD	081	55,000	s/d 73,000	64,000
002 JL RAYA BARAT	AA	077	142,000	s/d 178,000	160,000
002 JL RAYA BARAT 164	AA	077	142,000	s/d 178,000	160,000
002 JL RAYA BARAT 166	AA	077	142,000	s/d 178,000	160,000
002 JL.RAYA BARAT	AA	077	142,000	s/d 178,000	160,000
002 JL.RAYA DELEGTUKANG	AD	081	55,000	s/d 73,000	64,000
002 JL.RAYA DELEGTUKANG	AF	081	55,000	s/d 73,000	64,000
003 DELEGTUKANG	AF	081	55,000	s/d 73,000	64,000
003 DELEGTUKANG	AJ	081	55,000	s/d 73,000	64,000

KLASIFIKASI DAN BESARNYA NJOP PERMUKAAN BUMI BERUPA TANAH TAHUN 2021

PROPINSI:33-JAWA TENGAH
KAB/KOTA:26-PEKALONGAN

KECAMATAN:160-WIRADESA
KELURAHAN:002-DELEGTUKANG

BLK NAMA JALAN	KODE KELAS		PENGGOLONGAN		KET NILAI JUAL
	ZNT	BUMI	NILAI JUAL BUMI	(Rupiah/M2)	OBJEK PAJAK BUMI (Rupiah/M2)
003 DELEGTUKANG	AK	083	31,000 s/d	41,000	36,000
003 DELEGTUKANG	AM	083	31,000 s/d	41,000	36,000
003 GG 5	AF	081	55,000 s/d	73,000	64,000
003 GG 7	AF	081	55,000 s/d	73,000	64,000
003 GG 7	AJ	081	55,000 s/d	73,000	64,000
003 GG 7	AK	083	31,000 s/d	41,000	36,000
003 GG 9	AF	081	55,000 s/d	73,000	64,000
003 GG 9	AK	083	31,000 s/d	41,000	36,000
003 GG. 7	AJ	081	55,000 s/d	73,000	64,000
003 GG9	AK	083	31,000 s/d	41,000	36,000
003 JL RAYA TENGAH	AM	083	31,000 s/d	41,000	36,000
003 JL RAYA TENGAH	AN	081	55,000 s/d	73,000	64,000
003 JL RT	AM	083	31,000 s/d	41,000	36,000
003 JL.RAYA DELEGTUKANG	AM	083	31,000 s/d	41,000	36,000
003 PESONA GRIYA ALBA	AN	081	55,000 s/d	73,000	64,000
003 PESONA GRIYA INDAH	AN	081	55,000 s/d	73,000	64,000
003 TEGALAN	AF	081	55,000 s/d	73,000	64,000
003 TEGALAN	AM	083	31,000 s/d	41,000	36,000
003 TEGALAN BLOK 003	AM	083	31,000 s/d	41,000	36,000
004 JL RAYA TENGAH	AN	081	55,000 s/d	73,000	64,000
004 TANAH GG BARAT	AO	083	31,000 s/d	41,000	36,000
005 JL RAYA TIMUR	AQ	080	73,000 s/d	91,000	82,000
005 TANAH GG TIMUR	AP	083	31,000 s/d	41,000	36,000
005 TEGALAN	AR	084	23,000 s/d	31,000	27,000
006 DELEGTUKANG	AL	084	23,000 s/d	31,000	27,000
006 DELEGTUKANG	AM	083	31,000 s/d	41,000	36,000
006 GG 2	AF	081	55,000 s/d	73,000	64,000
006 GG 5	AF	081	55,000 s/d	73,000	64,000
006 GG 5 197	AF	081	55,000 s/d	73,000	64,000
006 GG 5 200	AF	081	55,000 s/d	73,000	64,000
006 TEGALAN	AF	081	55,000 s/d	73,000	64,000
006 TEGALAN	AL	084	23,000 s/d	31,000	27,000

KLASIFIKASI DAN BESARNYA NJOP PERMUKAAN BUMI BERUPA TANAH TAHUN 2021

PROPINSI:33-JAWA TENGAH
KAB/KOTA:26-PEKALONGAN

KECAMATAN:160-WIRADESA
KELURAHAN:003-KARANGJATI

BLK NAMA JALAN	KODE KELAS		PENGGOLONGAN		KET NILAI JUAL
	ZNT	BUMI	NILAI JUAL BUMI	(Rupiah/M2)	OBJEK PAJAK BUMI
(Rupiah/M2)					
001 GANG 4	AE	081	55,000 s/d	73,000	64,000
001 GG	AE	081	55,000 s/d	73,000	64,000
001 GG 2	AC	081	55,000 s/d	73,000	64,000
001 GG 2	AE	081	55,000 s/d	73,000	64,000
001 GG 22	AC	081	55,000 s/d	73,000	64,000
001 GG 3	AD	081	55,000 s/d	73,000	64,000
001 GG 4	AE	081	55,000 s/d	73,000	64,000
001 GG 6	AG	081	55,000 s/d	73,000	64,000
001 GG 8	AJ	081	55,000 s/d	73,000	64,000
001 GG 8	AK	081	55,000 s/d	73,000	64,000
001 GG 9	AJ	081	55,000 s/d	73,000	64,000
001 GG IX	AJ	081	55,000 s/d	73,000	64,000
001 GG VI	AG	081	55,000 s/d	73,000	64,000
001 GG.3	AD	081	55,000 s/d	73,000	64,000
001 JALAN GG 9	AJ	081	55,000 s/d	73,000	64,000
001 JL RW 01	AD	081	55,000 s/d	73,000	64,000
001 SAWAH BLOK 001	AJ	081	55,000 s/d	73,000	64,000
002 GG 1	AB	083	31,000 s/d	41,000	36,000
002 GG 11	AI	083	31,000 s/d	41,000	36,000
002 GG 5	AF	083	31,000 s/d	41,000	36,000
002 GG 7	AH	083	31,000 s/d	41,000	36,000
002 GG 7 02	AH	083	31,000 s/d	41,000	36,000
002 GG I	AB	083	31,000 s/d	41,000	36,000
002 GG VII	AH	083	31,000 s/d	41,000	36,000
002 GG.11	AI	083	31,000 s/d	41,000	36,000
002 JL RAYA TENGAH	AA	079	91,000 s/d	114,000	103,000
002 KARANGJATI	AF	083	31,000 s/d	41,000	36,000
002 SAWAH BLOK 002	AT	084	23,000 s/d	31,000	27,000
003 TANAH GG BARAT	AL	084	23,000 s/d	31,000	27,000
004 TANAH GG TIMUR	AM	084	23,000 s/d	31,000	27,000
004 TANAH GG TMIUR	AM	084	23,000 s/d	31,000	27,000
005 GG 13	AO	084	23,000 s/d	31,000	27,000
005 GG 13	AQ	083	31,000 s/d	41,000	36,000
005 TEGALAN	AO	084	23,000 s/d	31,000	27,000
006 GG 12	AP	083	31,000 s/d	41,000	36,000
006 GG 14	AR	083	31,000 s/d	41,000	36,000
006 GG RT	AR	083	31,000 s/d	41,000	36,000

KLASIFIKASI DAN BESARNYA NJOP PERMUKAAN BUMI BERUPA TANAH TAHUN 2021

PROPINSI:33-JAWA TENGAH
KAB/KOTA:26-PEKALONGAN

KECAMATAN:160-WIRADESA
KELURAHAN:004-PETUKANGAN

BLK NAMA JALAN	KODE KELAS		PENGGOLONGAN		KET NILAI JUAL
	ZNT	BUMI	NILAI JUAL BUMI	(Rupiah/M2)	OBJEK PAJAK BUMI
					(Rupiah/M2)
001 GANG 2	AP	084	23,000 s/d	31,000	27,000
001 GANG 4	AV	081	55,000 s/d	73,000	64,000
001 GANG 4	AW	081	55,000 s/d	73,000	64,000
001 GANG 5	AW	081	55,000 s/d	73,000	64,000
001 GG 2	AT	081	55,000 s/d	73,000	64,000
001 GG 4	AP	084	23,000 s/d	31,000	27,000
001 GG 4	AV	081	55,000 s/d	73,000	64,000
001 GG 5	AW	081	55,000 s/d	73,000	64,000
001 GG 7	AY	081	55,000 s/d	73,000	64,000
001 JALAN RAYA BARAT	AP	084	23,000 s/d	31,000	27,000
001 JL RAYA BARAT	AA	076	178,000 s/d	223,000	200,000
001 JL RAYA BARAT	AV	081	55,000 s/d	73,000	64,000
001 JL RAYA BOJONG-WIRADESA	AA	076	178,000 s/d	223,000	200,000
001 JL RAYABARAT	AA	076	178,000 s/d	223,000	200,000
001 PERUM PETUKANGAN	AP	084	23,000 s/d	31,000	27,000
001 PETUKANGAN	AA	076	178,000 s/d	223,000	200,000
001 PETUKANGAN	AP	084	23,000 s/d	31,000	27,000
001 PETUKANGAN	AV	081	55,000 s/d	73,000	64,000
001 TANAG GG TIMUR	AP	084	23,000 s/d	31,000	27,000
001 TANAH GG TIMUR	AP	084	23,000 s/d	31,000	27,000
001 TANAH GG TIMUR P	AP	084	23,000 s/d	31,000	27,000
002 GANG 2	AT	081	55,000 s/d	73,000	64,000
002 GANG 4	AV	081	55,000 s/d	73,000	64,000
002 GANG 6	AS	081	55,000 s/d	73,000	64,000
002 GG 4	AV	081	55,000 s/d	73,000	64,000
002 GG 2	AT	081	55,000 s/d	73,000	64,000
002 GG 4	AS	081	55,000 s/d	73,000	64,000
002 GG 4	AV	081	55,000 s/d	73,000	64,000
002 GG 6	AS	081	55,000 s/d	73,000	64,000
002 GG 6	AT	081	55,000 s/d	73,000	64,000
002 GG 6	AV	081	55,000 s/d	73,000	64,000
002 GG II	AT	081	55,000 s/d	73,000	64,000
002 GG IV	AV	081	55,000 s/d	73,000	64,000
002 GG.4	AV	081	55,000 s/d	73,000	64,000
002 JL RAYA TENGAH	AF	080	73,000 s/d	91,000	82,000
002 JL RAYA TENGAH	AM	083	31,000 s/d	41,000	36,000
002 JL RAYA TENGAH	AV	081	55,000 s/d	73,000	64,000
002 JL RAYA TENGAH PETUKANGAN	AS	081	55,000 s/d	73,000	64,000
002 PETUKANGA	AV	081	55,000 s/d	73,000	64,000
002 PETUKANGAN	AB	084	23,000 s/d	31,000	27,000
002 PETUKANGAN	AS	081	55,000 s/d	73,000	64,000
002 PETUKANGAN	AV	081	55,000 s/d	73,000	64,000
002 TANAH GANG TIMUR PETUKANGAN	AM	083	31,000 s/d	41,000	36,000
002 TANAH GG TIMUR	AB	084	23,000 s/d	31,000	27,000
002 TANAH GG TIMUR	AD	084	23,000 s/d	31,000	27,000
002 TANAH GG TIMUR	AM	083	31,000 s/d	41,000	36,000
002 TANAH GG. TIMUR	AM	083	31,000 s/d	41,000	36,000
003 JL RAYA TENGAH	AF	080	73,000 s/d	91,000	82,000
003 TANAH GG TIMUR	AR	084	23,000 s/d	31,000	27,000
004 GANG 8	AZ	081	55,000 s/d	73,000	64,000
004 GANG 9	BB	081	55,000 s/d	73,000	64,000
004 GG 08	AZ	081	55,000 s/d	73,000	64,000

KLASIFIKASI DAN BESARNYA NJOP PERMUKAAN BUMI BERUPA TANAH TAHUN 2021

PROPINSI:33-JAWA TENGAH
KAB/KOTA:26-PEKALONGAN

KECAMATAN:160-WIRADESA
KELURAHAN:004-PETUKANGAN

BLK NAMA JALAN	KODE KELAS		PENGGOLONGAN		KET NILAI JUAL
	ZNT	BUMI	NILAI JUAL BUMI	(Rupiah/M2)	OBJEK PAJAK BUMI
					(Rupiah/M2)
004 GG 10	BA	083	31,000 s/d	41,000	36,000
004 GG 8	AZ	081	55,000 s/d	73,000	64,000
004 GG 8	BC	084	23,000 s/d	31,000	27,000
004 GG 9	BB	081	55,000 s/d	73,000	64,000
004 GG VIII	AZ	081	55,000 s/d	73,000	64,000
004 PETUKANGAN	BB	081	55,000 s/d	73,000	64,000
004 PETUKANGAN	BC	084	23,000 s/d	31,000	27,000
004 TAANAH GG TIMUR	BC	084	23,000 s/d	31,000	27,000
004 TANAH GG TIMUR	AI	084	23,000 s/d	31,000	27,000
004 TANAH GG TIMUR	BC	084	23,000 s/d	31,000	27,000
004 TANAH GG.TIMUR	AI	084	23,000 s/d	31,000	27,000
005 GANG 4	AX	085	17,000 s/d	23,000	20,000
005 GG 2	AT	081	55,000 s/d	73,000	64,000
005 JL RAYA TENGAH	AF	080	73,000 s/d	91,000	82,000
005 TANAH GG TIMUR	AF	080	73,000 s/d	91,000	82,000
005 TANAH GG TIMUR	AX	085	17,000 s/d	23,000	20,000
006 DS PETUKANGAN	BE	080	73,000 s/d	91,000	82,000
006 GANG I	AC	081	55,000 s/d	73,000	64,000
006 GANG I	AV	081	55,000 s/d	73,000	64,000
006 GG 1	AC	081	55,000 s/d	73,000	64,000
006 GG 1 RT 01 RW 01	AC	081	55,000 s/d	73,000	64,000
006 GG 2	AC	081	55,000 s/d	73,000	64,000
006 GG 2	AT	081	55,000 s/d	73,000	64,000
006 GG 2	BE	080	73,000 s/d	91,000	82,000
006 GG 3	AA	076	178,000 s/d	223,000	200,000
006 GG 3	AC	081	55,000 s/d	73,000	64,000
006 GG 3	AT	081	55,000 s/d	73,000	64,000
006 GG 3	AU	081	55,000 s/d	73,000	64,000
006 GG 3	AV	081	55,000 s/d	73,000	64,000
006 GG I	AC	081	55,000 s/d	73,000	64,000
006 JL RAYA	AA	076	178,000 s/d	223,000	200,000
006 JL RAYA BARAT	AA	076	178,000 s/d	223,000	200,000
006 JL. RAYA BARAT	AV	081	55,000 s/d	73,000	64,000
006 JL.RAYA BARAT	AA	076	178,000 s/d	223,000	200,000
006 KP BOJONG RAWA LELE	AV	081	55,000 s/d	73,000	64,000
006 PERUM GG 2	AT	081	55,000 s/d	73,000	64,000
006 PETUKANGAN	AU	081	55,000 s/d	73,000	64,000

KLASIFIKASI DAN BESARNYA NJOP PERMUKAAN BUMI BERUPA TANAH TAHUN 2021

PROPINSI:33-JAWA TENGAH
KAB/KOTA:26-PEKALONGAN

KECAMATAN:160-WIRADESA
KELURAHAN:005-WIRADESA

BLK NAMA JALAN	KODE ZNT	KELAS BUMI	PENGGOLONGAN NILAI JUAL BUMI (Rupiah/M2)	KET NILAI JUAL OBJEK PAJAK BUMI (Rupiah/M2)
001 BLOK 001	AA	084	23,000 s/d 31,000	27,000
001 BLOK 001 SAWAH	AA	084	23,000 s/d 31,000	27,000
001 BOK 001	AA	084	23,000 s/d 31,000	27,000
001 SAWAH BLOK 001	AA	084	23,000 s/d 31,000	27,000
001 WIRADESA	AA	084	23,000 s/d 31,000	27,000
002 BLOK 002	AB	083	31,000 s/d 41,000	36,000
002 BLOK 002 SAWAH	AB	083	31,000 s/d 41,000	36,000
002 BLOK 005	AB	083	31,000 s/d 41,000	36,000
002 SAWAH BLOK 002	AB	083	31,000 s/d 41,000	36,000
003 DRIYA KETANDAN ASRI	AC	081	55,000 s/d 73,000	64,000
003 GRIYA KETANDAN ASRI	AC	081	55,000 s/d 73,000	64,000
003 JL DESA	AT	075	223,000 s/d 262,000	243,000
003 JL KP RT	AC	081	55,000 s/d 73,000	64,000
003 JL KPRT	AC	081	55,000 s/d 73,000	64,000
003 JL RAYA DESA WIRADESA	AT	075	223,000 s/d 262,000	243,000
003 JL RAYA DESA WIRODESA	AT	075	223,000 s/d 262,000	243,000
003 JL RAYA WIRADESA	AT	075	223,000 s/d 262,000	243,000
003 JL WIRADESA	AT	075	223,000 s/d 262,000	243,000
003 KP RT	AC	081	55,000 s/d 73,000	64,000
003 KP RT 016/RW 003	AU	081	55,000 s/d 73,000	64,000
003 KP RT 021 RW 05	AC	081	55,000 s/d 73,000	64,000
003 KP RT 021/RW 005	AC	081	55,000 s/d 73,000	64,000
003 KP RT 022 / RW 055	AC	081	55,000 s/d 73,000	64,000
003 KP RT 022/RW 005	AC	081	55,000 s/d 73,000	64,000
003 KP RT 022/RW 005	AC	081	55,000 s/d 73,000	64,000
003 KPRT	AC	081	55,000 s/d 73,000	64,000
003 WIRADESA	AC	081	55,000 s/d 73,000	64,000
004 BLOK 001	AZ	081	55,000 s/d 73,000	64,000
004 JALAN DESA WIRADESA	AZ	081	55,000 s/d 73,000	64,000
004 JL DESA WIRADESA	AZ	081	55,000 s/d 73,000	64,000
004 JL KP RT 010	AE	081	55,000 s/d 73,000	64,000
004 JL KPRT	AE	081	55,000 s/d 73,000	64,000
004 JL KPRT	AZ	081	55,000 s/d 73,000	64,000
004 JL RAYA DESA WIRADESA	AT	075	223,000 s/d 262,000	243,000
004 KP RT	AE	081	55,000 s/d 73,000	64,000
004 KP RT 005/RW 002	AE	081	55,000 s/d 73,000	64,000
004 KP RT 005/RW 002	AZ	081	55,000 s/d 73,000	64,000
004 KP RT 006/RW 002	AE	081	55,000 s/d 73,000	64,000
004 KP RT 006/RW 002	AZ	081	55,000 s/d 73,000	64,000
004 KP RT 007/RW 002	AZ	081	55,000 s/d 73,000	64,000
004 KP RT 008 RW 02	AE	081	55,000 s/d 73,000	64,000
004 KP RT 008/RW 002	AE	081	55,000 s/d 73,000	64,000
004 KP RT 009/RW 002	AE	081	55,000 s/d 73,000	64,000
004 KP RT 010 / RW 002	AE	081	55,000 s/d 73,000	64,000
004 KP RT 010 RW 03	AE	081	55,000 s/d 73,000	64,000
004 KP RT 010/RW 002	AE	081	55,000 s/d 73,000	64,000
004 KP RT 010/RW 003	AE	081	55,000 s/d 73,000	64,000
004 KP RT 010/RW 03	AE	081	55,000 s/d 73,000	64,000
004 KP RT 011 RW 03	AE	081	55,000 s/d 73,000	64,000
004 KP RT 011/RW 002	AE	081	55,000 s/d 73,000	64,000
004 KP RT 011/RW 003	AE	081	55,000 s/d 73,000	64,000
004 KP RT 011/RW 03	AE	081	55,000 s/d 73,000	64,000

KLASIFIKASI DAN BESARNYA NJOP PERMUKAAN BUMI BERUPA TANAH TAHUN 2021

PROPINSI:33-JAWA TENGAH
KAB/KOTA:26-PEKALONGAN

KECAMATAN:160-WIRADESA
KELURAHAN:005-WIRADESA

BLK NAMA JALAN	KODE KELAS		PENGGOLONGAN		KET NILAI JUAL
	ZNT	BUMI	NILAI JUAL BUMI	(Rupiah/M2)	OBJEK PAJAK BUMI
					(Rupiah/M2)
004 KP RT 012/RW 002	AE	081	55,000 s/d	73,000	64,000
004 KP RT 012/RW 003	AE	081	55,000 s/d	73,000	64,000
004 KP RT 013 RW 03	AE	081	55,000 s/d	73,000	64,000
004 KP RT009/RW02	AE	081	55,000 s/d	73,000	64,000
004 KP RT04/RW II	AZ	081	55,000 s/d	73,000	64,000
004 KP RT09/RW02	AE	081	55,000 s/d	73,000	64,000
004 KPRT	AE	081	55,000 s/d	73,000	64,000
004 KPRT BLOK 4	AE	081	55,000 s/d	73,000	64,000
004 WIRADESA	AE	081	55,000 s/d	73,000	64,000
005 BLOK 001	AA	084	23,000 s/d	31,000	27,000
005 BLOK 001	AH	083	31,000 s/d	41,000	36,000
005 BLOK 005	AH	083	31,000 s/d	41,000	36,000
005 BLOK 005 TEGALAN	AH	083	31,000 s/d	41,000	36,000
005 BLOK 5	AH	083	31,000 s/d	41,000	36,000
005 DARAT BLOK 005	AH	083	31,000 s/d	41,000	36,000
005 KP RT 002 RW 01	AH	083	31,000 s/d	41,000	36,000
005 KP RT 002 RW01	AH	083	31,000 s/d	41,000	36,000
005 KPRT	AH	083	31,000 s/d	41,000	36,000
005 WIRADESA	AA	084	23,000 s/d	31,000	27,000
006 BLOK 005	AF	081	55,000 s/d	73,000	64,000
006 JL KPRT	AF	081	55,000 s/d	73,000	64,000
006 KP RT	AF	081	55,000 s/d	73,000	64,000
006 KP RT 0/RW I	AF	081	55,000 s/d	73,000	64,000
006 KP RT 001 RW 01	AF	081	55,000 s/d	73,000	64,000
006 KP RT 001/RW 001	AF	081	55,000 s/d	73,000	64,000
006 KP RT 002 RW 01	AF	081	55,000 s/d	73,000	64,000
006 KP RT 002/RW 001	AF	081	55,000 s/d	73,000	64,000
006 KP RT 002/RW 002	AF	081	55,000 s/d	73,000	64,000
006 KP RT 003 RW 01	AF	081	55,000 s/d	73,000	64,000
006 KP RT 003/RW 001	AF	081	55,000 s/d	73,000	64,000
006 KP RT 004/RW 001	AF	081	55,000 s/d	73,000	64,000
006 KP RT 004/RW 001	AZ	081	55,000 s/d	73,000	64,000
006 KP RT 005/RW 002	AF	081	55,000 s/d	73,000	64,000
006 KP RT 005/RW 002	AZ	081	55,000 s/d	73,000	64,000
006 KP RT 007/RW 002	AE	081	55,000 s/d	73,000	64,000
006 KP RT 007/RW 002	AZ	081	55,000 s/d	73,000	64,000
006 KP RT 009/RW 002	AE	081	55,000 s/d	73,000	64,000
006 KP RT 010/RW 002	AE	081	55,000 s/d	73,000	64,000
006 KP RT 021/RW 005	AC	081	55,000 s/d	73,000	64,000
006 KP RT 03 RW 001	AF	081	55,000 s/d	73,000	64,000
006 KPRT	AF	081	55,000 s/d	73,000	64,000
006 KPRT	AZ	081	55,000 s/d	73,000	64,000
007 BLOK 007	AI	083	31,000 s/d	41,000	36,000
007 BLOK 007	AJ	080	73,000 s/d	91,000	82,000
007 BLOK 007 RW III	AI	083	31,000 s/d	41,000	36,000
007 DARAT BLOK 012	AJ	080	73,000 s/d	91,000	82,000
007 DK. KETANDAN	AJ	080	73,000 s/d	91,000	82,000
007 KAPLINGAN	AE	081	55,000 s/d	73,000	64,000
007 KP RT	AE	081	55,000 s/d	73,000	64,000
007 KP RT	AI	083	31,000 s/d	41,000	36,000
007 KP RT 008/RW 002	AE	081	55,000 s/d	73,000	64,000
007 KP RT 015 / RW 003	AJ	080	73,000 s/d	91,000	82,000

KLASIFIKASI DAN BESARNYA NJOP PERMUKAAN BUMI BERUPA TANAH TAHUN 2021

PROPINSI:33-JAWA TENGAH
KAB/KOTA:26-PEKALONGAN

KECAMATAN:160-WIRADESA
KELURAHAN:005-WIRADESA

BLK NAMA JALAN	KODE KELAS		PENGGOLONGAN		KET NILAI JUAL
	ZNT	BUMI	NILAI JUAL BUMI	(Rupiah/M2)	OBJEK PAJAK BUMI
					(Rupiah/M2)
007 KP RT 015 RW 03	AJ	080	73,000 s/d	91,000	82,000
007 KP RT 015/RW 003	AE	081	55,000 s/d	73,000	64,000
007 KP RT 015/RW 003	AI	083	31,000 s/d	41,000	36,000
007 KP RT 015/RW 003	AJ	080	73,000 s/d	91,000	82,000
007 KP RT 015/RW 03	AJ	080	73,000 s/d	91,000	82,000
007 KP RT 017 RW 04	AI	083	31,000 s/d	41,000	36,000
007 KP. RT	AJ	080	73,000 s/d	91,000	82,000
007 KPRT	AE	081	55,000 s/d	73,000	64,000
007 KPRT	AI	083	31,000 s/d	41,000	36,000
007 WIRADESA	AI	083	31,000 s/d	41,000	36,000
008 JL DESA WIRADESA	AJ	080	73,000 s/d	91,000	82,000
008 JL RAYA DESA WIRADESA	AJ	080	73,000 s/d	91,000	82,000
008 JL RAYA DESA WIRADESA	AT	075	223,000 s/d	262,000	243,000
008 JL RAYA DESA WIRODESA	AT	075	223,000 s/d	262,000	243,000
008 JL RAYA WIRADESA	AT	075	223,000 s/d	262,000	243,000
008 KP RT	AJ	080	73,000 s/d	91,000	82,000
008 KP RT 013 RW 003	AJ	080	73,000 s/d	91,000	82,000
008 KP RT 013 RW 03	AJ	080	73,000 s/d	91,000	82,000
008 KP RT 013/RW 003	AJ	080	73,000 s/d	91,000	82,000
008 KP RT 014	AJ	080	73,000 s/d	91,000	82,000
008 KP RT 014 / RW 003	AJ	080	73,000 s/d	91,000	82,000
008 KP RT 014/ RW 03	AJ	080	73,000 s/d	91,000	82,000
008 KP RT 014/RW 003	AJ	080	73,000 s/d	91,000	82,000
008 KP RT 014/RW 03	AJ	080	73,000 s/d	91,000	82,000
008 KP RT 014/RW003	AJ	080	73,000 s/d	91,000	82,000
008 KP RT 015/RW 003	AJ	080	73,000 s/d	91,000	82,000
008 KP RT 015/RW 03	AJ	080	73,000 s/d	91,000	82,000
008 KP RT 016 / RW 003	AJ	080	73,000 s/d	91,000	82,000
008 KP RT 016/RW 003	AJ	080	73,000 s/d	91,000	82,000
008 KP. RT	AJ	080	73,000 s/d	91,000	82,000
008 KPRT	AJ	080	73,000 s/d	91,000	82,000
008 WIRADESA	AJ	080	73,000 s/d	91,000	82,000
009 3L RAYA DESA WIRADESA	AT	075	223,000 s/d	262,000	243,000
009 BLOK 009	AL	083	31,000 s/d	41,000	36,000
009 BLOK 009 SAWAH	AL	083	31,000 s/d	41,000	36,000
009 JL RAYA DESA WIRADESA	AT	075	223,000 s/d	262,000	243,000
009 JL RAYA DESA WIRDESA	AT	075	223,000 s/d	262,000	243,000
009 JL RAYA DESA WURADESA	AT	075	223,000 s/d	262,000	243,000
009 JL RAYA WIRADESA-KAJEN	AT	075	223,000 s/d	262,000	243,000
009 KP RT 016 RW 03	AU	081	55,000 s/d	73,000	64,000
009 KP RT 016/RW 003	AU	081	55,000 s/d	73,000	64,000
009 KP RT 016/RW 03	AU	081	55,000 s/d	73,000	64,000
009 KP RT 017/RW 004	AU	081	55,000 s/d	73,000	64,000
009 NLOK 009	AL	083	31,000 s/d	41,000	36,000
009 SAWAH BLOK 009	AL	083	31,000 s/d	41,000	36,000
010 BLOK 010	AN	083	31,000 s/d	41,000	36,000
010 BLOK 10	AN	083	31,000 s/d	41,000	36,000
010 BLOK 10 SAWAH	AN	083	31,000 s/d	41,000	36,000
010 BLOK 10 SAWAH PERTANIAN	AN	083	31,000 s/d	41,000	36,000
010 DARAT BLOK 010	AN	083	31,000 s/d	41,000	36,000
010 DARAT BLOK 10	AN	083	31,000 s/d	41,000	36,000
011 BLOK 11	AP	084	23,000 s/d	31,000	27,000

KLASIFIKASI DAN BESARNYA NJOP PERMUKAAN BUMI BERUPA TANAH TAHUN 2021

PROPINSI:33-JAWA TENGAH
KAB/KOTA:26-PEKALONGAN

KECAMATAN:160-WIRADESA
KELURAHAN:005-WIRADESA

BLK NAMA JALAN	KODE KELAS		PENGGOLONGAN		KET NILAI JUAL
	ZNT	BUMI	NILAI JUAL BUMI	(Rupiah/M2)	OBJEK PAJAK BUMI
					(Rupiah/M2)
011 BLOK 011	AO	081	55,000 s/d	73,000	64,000
011 BLOK 011	AP	084	23,000 s/d	31,000	27,000
011 BLOK 011 (SAWAH)	AP	084	23,000 s/d	31,000	27,000
011 BLOK 011 {SAWAH}	AP	084	23,000 s/d	31,000	27,000
011 BLOK 11	AP	084	23,000 s/d	31,000	27,000
011 BLOK 11 DARAT	AO	081	55,000 s/d	73,000	64,000
011 BLOK 24 RW 5	AO	081	55,000 s/d	73,000	64,000
011 BLOK II (DARAT)	AO	081	55,000 s/d	73,000	64,000
011 BLOK II BARAT	AO	081	55,000 s/d	73,000	64,000
011 BLOK II DARAT	AO	081	55,000 s/d	73,000	64,000
011 DARAT BLOK 011	AO	081	55,000 s/d	73,000	64,000
011 KP RT 023 RW 05	AO	081	55,000 s/d	73,000	64,000
011 SAWAH BLOK 011	AP	084	23,000 s/d	31,000	27,000
012 BLOK 012	AN	083	31,000 s/d	41,000	36,000
012 BLOK 012	AQ	083	31,000 s/d	41,000	36,000
012 BLOK 012 SAWAH	AQ	083	31,000 s/d	41,000	36,000
012 BLOK 015	AM	084	23,000 s/d	31,000	27,000
012 BLOK 21	AQ	083	31,000 s/d	41,000	36,000
012 BOK 012	AQ	083	31,000 s/d	41,000	36,000
012 DARAT BLOK 012	AQ	083	31,000 s/d	41,000	36,000
012 SAWAH PERTANIAN	AQ	083	31,000 s/d	41,000	36,000
013 BLOK 013	AR	084	23,000 s/d	31,000	27,000
013 BLOK 013 SAWAH	AR	084	23,000 s/d	31,000	27,000
013 BLOK 014	AR	084	23,000 s/d	31,000	27,000
013 BLOK 13	AR	084	23,000 s/d	31,000	27,000
013 BLOK 13 SAWAH	AR	084	23,000 s/d	31,000	27,000
013 JALAN RAYA WIRADESA	AT	075	223,000 s/d	262,000	243,000
013 JALAN RIRADESA-KAJEN	AT	075	223,000 s/d	262,000	243,000
013 JL DESA	AF	081	55,000 s/d	73,000	64,000
013 JL DESA	AT	075	223,000 s/d	262,000	243,000
013 JL DESA WIRODESA	AT	075	223,000 s/d	262,000	243,000
013 JL KPRT	AS	081	55,000 s/d	73,000	64,000
013 JL RAYA	AT	075	223,000 s/d	262,000	243,000
013 JL RAYA DESA WIRADESA	AF	081	55,000 s/d	73,000	64,000
013 JL RAYA DESA WIRADESA	AS	081	55,000 s/d	73,000	64,000
013 JL RAYA DESA WIRADESA	AT	075	223,000 s/d	262,000	243,000
013 JL RAYA DESA WIRODESA	AT	075	223,000 s/d	262,000	243,000
013 JL RAYA DSA WIRADESA	AT	075	223,000 s/d	262,000	243,000
013 JL RAYA WIRADESA	AT	075	223,000 s/d	262,000	243,000
013 JL RAYA WIRADESA-KAJEN	AT	075	223,000 s/d	262,000	243,000
013 JL WIRADESA-KAJEN	AT	075	223,000 s/d	262,000	243,000
013 JL. DESA WIRADESA	AT	075	223,000 s/d	262,000	243,000
013 JL. RAYA DESA WIRADESA	AT	075	223,000 s/d	262,000	243,000
013 KP RT	AT	075	223,000 s/d	262,000	243,000
013 KP RT	AV	081	55,000 s/d	73,000	64,000
013 KP RT 017 RW 04	AT	075	223,000 s/d	262,000	243,000
013 KP RT 017 RW 04	AU	081	55,000 s/d	73,000	64,000
013 KP RT 017/RW 004	AU	081	55,000 s/d	73,000	64,000
013 KP RT 018 RW 04	AT	075	223,000 s/d	262,000	243,000
013 KP RT 018/RW 004	AU	081	55,000 s/d	73,000	64,000
013 KP RT 018/RW 004	AV	081	55,000 s/d	73,000	64,000
013 KP RT 018/RW 04	AV	081	55,000 s/d	73,000	64,000

KLASIFIKASI DAN BESARNYA NJOP PERMUKAAN BUMI BERUPA TANAH TAHUN 2021

PROPINSI:33-JAWA TENGAH
KAB/KOTA:26-PEKALONGAN

KECAMATAN:160-WIRADESA
KELURAHAN:005-WIRADESA

BLK NAMA JALAN	KODE KELAS		PENGGOLONGAN		KET NILAI JUAL
	ZNT	BUMI	NILAI JUAL BUMI	(Rupiah/M2)	OBJEK PAJAK BUMI
					(Rupiah/M2)
013 KP RT 020	AS	081	55,000 s/d	73,000	64,000
013 KP RT 020 RW 04	AR	084	23,000 s/d	31,000	27,000
013 KP RT 020 RW 04	AS	081	55,000 s/d	73,000	64,000
013 KP RT 020/RW IV	AS	081	55,000 s/d	73,000	64,000
013 KP RT 20 RW IV	AS	081	55,000 s/d	73,000	64,000
013 KP RT 20 RW IV	AV	081	55,000 s/d	73,000	64,000
013 KP RT 20/RW IV	AS	081	55,000 s/d	73,000	64,000
013 KP RT 20/RW IV	AV	081	55,000 s/d	73,000	64,000
013 SAWAH BLOK 013	AR	084	23,000 s/d	31,000	27,000
014 BLOK 014	AY	083	31,000 s/d	41,000	36,000
014 JL DESA	AJ	080	73,000 s/d	91,000	82,000
014 JL DESA	AU	081	55,000 s/d	73,000	64,000
014 JL KP RT	AE	081	55,000 s/d	73,000	64,000
014 KP RT	AU	081	55,000 s/d	73,000	64,000
014 KP RT 0018/RW 004	AV	081	55,000 s/d	73,000	64,000
014 KP RT 010/RW 002	AX	081	55,000 s/d	73,000	64,000
014 KP RT 0147/RW 04	AU	081	55,000 s/d	73,000	64,000
014 KP RT 015/RW 003	AJ	080	73,000 s/d	91,000	82,000
014 KP RT 017 / RW 004	AU	081	55,000 s/d	73,000	64,000
014 KP RT 017/RW 004	AU	081	55,000 s/d	73,000	64,000
014 KP RT 018 / RW 004	AV	081	55,000 s/d	73,000	64,000
014 KP RT 018 RW 04	AU	081	55,000 s/d	73,000	64,000
014 KP RT 018 RW 04	AV	081	55,000 s/d	73,000	64,000
014 KP RT 018/004	AV	081	55,000 s/d	73,000	64,000
014 KP RT 018/RW 0004	AV	081	55,000 s/d	73,000	64,000
014 KP RT 018/RW 004	AU	081	55,000 s/d	73,000	64,000
014 KP RT 018/RW 004	AV	081	55,000 s/d	73,000	64,000
014 KP RT 018/RW 004	AX	081	55,000 s/d	73,000	64,000
014 KP RT 019 / RW 004	AX	081	55,000 s/d	73,000	64,000
014 KP RT 019 RW 04	AX	081	55,000 s/d	73,000	64,000
014 KP RT 019 RW04	AX	081	55,000 s/d	73,000	64,000
014 KP RT 019/RW 004	AU	081	55,000 s/d	73,000	64,000
014 KP RT 019/RW 004	AV	081	55,000 s/d	73,000	64,000
014 KP RT 019/RW 004	AX	081	55,000 s/d	73,000	64,000
014 KP RT 019/RW 4	AX	081	55,000 s/d	73,000	64,000
014 KP RT 17	AU	081	55,000 s/d	73,000	64,000
014 KPRT	AU	081	55,000 s/d	73,000	64,000
014 KPRT	AV	081	55,000 s/d	73,000	64,000
014 PERUM BUMI KETANDAN	AU	081	55,000 s/d	73,000	64,000
015 BLOK 015	AM	084	23,000 s/d	31,000	27,000
015 BLOK 015 SAWAH	AM	084	23,000 s/d	31,000	27,000
015 BLOK 015 SAWAH LOH	AM	084	23,000 s/d	31,000	27,000
015 BOK 015	AM	084	23,000 s/d	31,000	27,000
015 DARAT BLOK 015	AM	084	23,000 s/d	31,000	27,000
015 SAWAH BLOK 015	AM	084	23,000 s/d	31,000	27,000

KLASIFIKASI DAN BESARNYA NJOP PERMUKAAN BUMI BERUPA TANAH TAHUN 2021

PROPINSI:33-JAWA TENGAH
KAB/KOTA:26-PEKALONGAN

KECAMATAN:160-WIRADESA
KELURAHAN:006-WARU KIDUL

BLK NAMA JALAN	KODE ZNT	KELAS BUMI	PENGGOLONGAN NILAI JUAL BUMI (Rupiah/M2)	KET NILAI JUAL OBJEK PAJAK BUMI (Rupiah/M2)	
001 BLOK 001 (SAWAH)	AA	083	31,000 s/d	41,000	36,000
001 BLOK 001 SAWAH	AA	083	31,000 s/d	41,000	36,000
001 KP RT	AA	083	31,000 s/d	41,000	36,000
001 SAWAH BLOK 001	AA	083	31,000 s/d	41,000	36,000
001 WARU KIDUL	AA	083	31,000 s/d	41,000	36,000
002 BLOK 002 (SAWAH)	AB	083	31,000 s/d	41,000	36,000
002 JL DESA	AB	083	31,000 s/d	41,000	36,000
002 SAWAH BLOK 002	AB	083	31,000 s/d	41,000	36,000
002 SAWAH BLOK 02	AB	083	31,000 s/d	41,000	36,000
003 BLOK 003 (SAWAH)	AC	083	31,000 s/d	41,000	36,000
003 JL DESA	AD	080	73,000 s/d	91,000	82,000
003 KP RT 002/01	AD	080	73,000 s/d	91,000	82,000
003 KP RT 03/01	AB	083	31,000 s/d	41,000	36,000
003 KP RT 03/01	AD	080	73,000 s/d	91,000	82,000
003 KP RT 03/01 03	AD	080	73,000 s/d	91,000	82,000
003 KP RT 03/11	AD	080	73,000 s/d	91,000	82,000
003 KP RT BLOK 003	AD	080	73,000 s/d	91,000	82,000
003 KP.RT	AD	080	73,000 s/d	91,000	82,000
003 KPRT	AD	080	73,000 s/d	91,000	82,000
003 SAWAH BLOK 003	AC	083	31,000 s/d	41,000	36,000
003 SAWAH BLOK 003	AD	080	73,000 s/d	91,000	82,000
003 WARU KIDUL	AD	080	73,000 s/d	91,000	82,000
004 BLOK 004	AN	084	23,000 s/d	31,000	27,000
004 BLOK 007	AN	084	23,000 s/d	31,000	27,000
004 DARAT BLOK 04	AH	079	91,000 s/d	114,000	103,000
004 JL DESA	AE	076	178,000 s/d	223,000	200,000
004 JL DESA	AN	084	23,000 s/d	31,000	27,000
004 JL KPRT	AG	079	91,000 s/d	114,000	103,000
004 JL RAYA WARU KIDUL	AE	076	178,000 s/d	223,000	200,000
004 JL RAYA WARUKIDUL	AE	076	178,000 s/d	223,000	200,000
004 KP RT	AG	079	91,000 s/d	114,000	103,000
004 KP RT	AN	084	23,000 s/d	31,000	27,000
004 KP RT 09/02	AH	079	91,000 s/d	114,000	103,000
004 KP RT 10/03	AG	079	91,000 s/d	114,000	103,000
004 KP RT 11/03	AG	079	91,000 s/d	114,000	103,000
004 KP RT 12/ 03	AG	079	91,000 s/d	114,000	103,000
004 KP RT 12/03	AG	079	91,000 s/d	114,000	103,000
004 KP RT 13/02	AG	079	91,000 s/d	114,000	103,000
004 KP.RT	AG	079	91,000 s/d	114,000	103,000
004 KPRT	AG	079	91,000 s/d	114,000	103,000
004 KPRT 12/III	AG	079	91,000 s/d	114,000	103,000
004 WARU KIDUL	AG	079	91,000 s/d	114,000	103,000
005 BLOK 005 (SAWAH)	AK	083	31,000 s/d	41,000	36,000
005 JALAN RAYA WARU KIDUL	AE	076	178,000 s/d	223,000	200,000
005 JL DESA	AH	079	91,000 s/d	114,000	103,000
005 JL KPRT	AI	079	91,000 s/d	114,000	103,000
005 JL RAYA WARU KIDUL	AE	076	178,000 s/d	223,000	200,000
005 JL RAYA WARUKIDUL	AE	076	178,000 s/d	223,000	200,000
005 KP RT	AH	079	91,000 s/d	114,000	103,000
005 KP RT	AH	079	91,000 s/d	114,000	103,000
005 KP RT	AI	079	91,000 s/d	114,000	103,000
005 KP RT 05/01	AI	079	91,000 s/d	114,000	103,000

KLASIFIKASI DAN BESARNYA NJOP PERMUKAAN BUMI BERUPA TANAH TAHUN 2021

PROPINSI:33-JAWA TENGAH
KAB/KOTA:26-PEKALONGAN

KECAMATAN:160-WIRADESA
KELURAHAN:006-WARU KIDUL

BLK NAMA JALAN	KODE KELAS		PENGGOLONGAN		KET NILAI JUAL
	ZNT	BUMI	NILAI JUAL BUMI	(Rupiah/M2)	OBJEK PAJAK BUMI
					(Rupiah/M2)
005 KP RT 06/02	AH	079	91,000 s/d	114,000	103,000
005 KP RT 06/02	AN	084	23,000 s/d	31,000	27,000
005 KP RT 07/02	AH	079	91,000 s/d	114,000	103,000
005 KP.RT	AH	079	91,000 s/d	114,000	103,000
005 KPRT	AH	079	91,000 s/d	114,000	103,000
005 RT 006 RW 002	AH	079	91,000 s/d	114,000	103,000
005 RT 06 RW 002	AH	079	91,000 s/d	114,000	103,000
006 BLOK 006 (SAWAH)	AL	083	31,000 s/d	41,000	36,000
006 JL KPRT	AJ	079	91,000 s/d	114,000	103,000
006 KP RT 04 / I	AJ	079	91,000 s/d	114,000	103,000
006 KP RT 04 /I	AJ	079	91,000 s/d	114,000	103,000
006 KP RT 04/01	AJ	079	91,000 s/d	114,000	103,000
006 KP.RT	AJ	079	91,000 s/d	114,000	103,000
006 KPRT	AJ	079	91,000 s/d	114,000	103,000
006 KPRT	AL	083	31,000 s/d	41,000	36,000
006 SAWAH BLOK 006	AL	083	31,000 s/d	41,000	36,000
006 SAWAH BLOK 06	AL	083	31,000 s/d	41,000	36,000
006 WARU KIDUL	AL	083	31,000 s/d	41,000	36,000
007 KP RT	AM	083	31,000 s/d	41,000	36,000
007 SAWAH BLOK 007	AM	083	31,000 s/d	41,000	36,000
007 SAWAH BLOK 07	AM	083	31,000 s/d	41,000	36,000
007 SAWAH BLOK 07	AO	084	23,000 s/d	31,000	27,000
007 WARU KIDUL	AM	083	31,000 s/d	41,000	36,000
008 BLOK 008	AK	083	31,000 s/d	41,000	36,000
008 BLOK 008 (SAWAH)	AK	083	31,000 s/d	41,000	36,000
008 BLOK 008 (SAWAH)	AK	083	31,000 s/d	41,000	36,000
008 BLOK 008	AK	083	31,000 s/d	41,000	36,000
008 JALAN RAYA WARU KIDUL	AE	076	178,000 s/d	223,000	200,000
008 JL DESA	AH	079	91,000 s/d	114,000	103,000
008 JL KPRT	AH	079	91,000 s/d	114,000	103,000
008 JL RAYA WARU KIDUL	AE	076	178,000 s/d	223,000	200,000
008 JL RAYA WARUKIDUL	AE	076	178,000 s/d	223,000	200,000
008 KP RT	AE	076	178,000 s/d	223,000	200,000
008 KP RT	AH	079	91,000 s/d	114,000	103,000
008 KP RT 08/ 02	AH	079	91,000 s/d	114,000	103,000
008 KP RT 08/02	AH	079	91,000 s/d	114,000	103,000
008 KP RT 08/02	AK	083	31,000 s/d	41,000	36,000
008 KP RT 09/02	AH	079	91,000 s/d	114,000	103,000
008 KP RT 09/02	AK	083	31,000 s/d	41,000	36,000
008 PERUM WARU KIDUL	AH	079	91,000 s/d	114,000	103,000
008 RAYA WARU KIDUL	AE	076	178,000 s/d	223,000	200,000
008 SAWAH BLOK 008	AK	083	31,000 s/d	41,000	36,000
008 SAWAH BLOK 08	AK	083	31,000 s/d	41,000	36,000
008 WARU KIDUL	AK	083	31,000 s/d	41,000	36,000

KLASIFIKASI DAN BESARNYA NJOP PERMUKAAN BUMI BERUPA TANAH TAHUN 2021

PROPINSI:33-JAWA TENGAH
KAB/KOTA:26-PEKALONGAN

KECAMATAN:160-WIRADESA
KELURAHAN:007-BONDANSARI

BLK NAMA JALAN	KODE ZNT	KELAS BUMI	PENGGOLONGAN NILAI JUAL BUMI (Rupiah/M2)	KET OBJEK PAJAK BUMI (Rupiah/M2)	NILAI JUAL	NILAI JUAL
001 JL RAYA TEGAL PKL	AB	073	308,000 s/d	362,000	335,000	
001 SAWAH BLOK 001	AA	083	31,000 s/d	41,000	36,000	
002 BLOK SEMBADE	AC	083	31,000 s/d	41,000	36,000	
002 JL DESA	AC	083	31,000 s/d	41,000	36,000	
002 JL DESA BONDANSARI	AF	077	142,000 s/d	178,000	160,000	
002 PERUM BONDANSARI	AC	083	31,000 s/d	41,000	36,000	
002 SAWAH BLOK SAMBADE	AC	083	31,000 s/d	41,000	36,000	
002 SAWAH BLOK SEMBADE	AC	083	31,000 s/d	41,000	36,000	
003 BONDANSARI	AF	077	142,000 s/d	178,000	160,000	
003 BONDANSARI	AM	081	55,000 s/d	73,000	64,000	
003 DS BONDANSARI	AF	077	142,000 s/d	178,000	160,000	
003 DUKUH PENGGILINGAN	AM	081	55,000 s/d	73,000	64,000	
003 JALAN DESA	AF	077	142,000 s/d	178,000	160,000	
003 JL BONDANSARI	AF	077	142,000 s/d	178,000	160,000	
003 JL DESA BONDANSARI	AF	077	142,000 s/d	178,000	160,000	
003 JL DESABONDANSARI	AF	077	142,000 s/d	178,000	160,000	
003 JL GANG	AM	081	55,000 s/d	73,000	64,000	
003 JL RAYA TEGAL PKL	AB	073	308,000 s/d	362,000	335,000	
003 JL RW BLOK 003	AM	081	55,000 s/d	73,000	64,000	
003 JL RW RT	AM	081	55,000 s/d	73,000	64,000	
003 JL RW RT BLOK 003	AC	083	31,000 s/d	41,000	36,000	
003 JL RW RT BLOK 003	AF	077	142,000 s/d	178,000	160,000	
003 JL RW RT BLOK 003	AM	081	55,000 s/d	73,000	64,000	
003 JL RW RT BLOK 003 457	AM	081	55,000 s/d	73,000	64,000	
003 JL RW RT BLOK 005	AM	081	55,000 s/d	73,000	64,000	
003 JL RWRT BLOK 003	AM	081	55,000 s/d	73,000	64,000	
003 JL.DESA BONDANSARI	AF	077	142,000 s/d	178,000	160,000	
004 BONDANSARI	AE	078	114,000 s/d	142,000	128,000	
004 JALAN RW SIAMPEL	AE	078	114,000 s/d	142,000	128,000	
004 JL DESA BLOK SIAMPEL	AD	076	178,000 s/d	223,000	200,000	
004 JL DESA BLOK SIAMPEL	AB	073	308,000 s/d	362,000	335,000	
004 JL DESA BLOK SIAMPEL	AD	076	178,000 s/d	223,000	200,000	
004 JL DESA BLOK SIAMPEL	AE	078	114,000 s/d	142,000	128,000	
004 JL DESA BLOK STAMPEL	AD	076	178,000 s/d	223,000	200,000	
004 JL GG	AE	078	114,000 s/d	142,000	128,000	
004 JL RAYA	AB	073	308,000 s/d	362,000	335,000	
004 JL RAYA PKL TEGAL	AB	073	308,000 s/d	362,000	335,000	
004 JL RAYA TEGAL PEKALONGAN	AB	073	308,000 s/d	362,000	335,000	
004 JL RAYA TEGAL PKL	AB	073	308,000 s/d	362,000	335,000	
004 JL RAYA TEGAL-PEKALONGAN	AB	073	308,000 s/d	362,000	335,000	
004 JL RW SIAMPEL	AE	078	114,000 s/d	142,000	128,000	
004 JL. RW SIAMPEL	AE	078	114,000 s/d	142,000	128,000	
005 BONDANSARI	AE	078	114,000 s/d	142,000	128,000	
005 JL DESA	AD	076	178,000 s/d	223,000	200,000	
005 JL DESA BLOK SIAMPEL	AD	076	178,000 s/d	223,000	200,000	
005 JL GANG	AE	078	114,000 s/d	142,000	128,000	
005 JL RAYA TEGAL PKL	AB	073	308,000 s/d	362,000	335,000	
005 JL RW SIAMPEL	AE	078	114,000 s/d	142,000	128,000	
005 JL RW-SIAMPEL	AE	078	114,000 s/d	142,000	128,000	
005 JL. RAYA TEGAL PEKALONGAN	AB	073	308,000 s/d	362,000	335,000	
006 DUKUH KEBONAN	AE	078	114,000 s/d	142,000	128,000	
006 JL DESA	AD	076	178,000 s/d	223,000	200,000	

KLASIFIKASI DAN BESARNYA NJOP PERMUKAAN BUMI BERUPA TANAH TAHUN 2021

PROPINSI:33-JAWA TENGAH
KAB/KOTA:26-PEKALONGAN

KECAMATAN:160-WIRADESA
KELURAHAN:007-BONDANSARI

BLK NAMA JALAN	KODE KELAS		PENGGOLONGAN		KET NILAI JUAL
	ZNT	BUMI	NILAI JUAL BUMI	(Rupiah/M2)	OBJEK PAJAK BUMI
(Rupiah/M2)					
006 JL DESA BLOK SIAMPEL	AD	076	178,000 s/d	223,000	200,000
006 JL DESA BONDANSARI	AD	076	178,000 s/d	223,000	200,000
006 JL DESABLOK SIAMPEL	AD	076	178,000 s/d	223,000	200,000
006 JL RAYA TEGAL PKL	AB	073	308,000 s/d	362,000	335,000
006 JL RAYA TEGAL-PEKALONGAN	AB	073	308,000 s/d	362,000	335,000
006 JL RW SIAMPEL	AD	076	178,000 s/d	223,000	200,000
006 JL RW SIAMPEL	AE	078	114,000 s/d	142,000	128,000
006 KEBONAN	AD	076	178,000 s/d	223,000	200,000
007 BONDANSARI	AD	076	178,000 s/d	223,000	200,000
007 JL DESA BLOK SIAMPEL	AD	076	178,000 s/d	223,000	200,000
007 JL RAYA TEGAL PEKALONGAN	AJ	073	308,000 s/d	362,000	335,000
007 JL RAYA TEGAL PKL	AB	073	308,000 s/d	362,000	335,000
007 SAWAH BLOK SECANGAK	AH	082	41,000 s/d	55,000	48,000
007 SAWAH BLOK SECANGAK	AS	082	41,000 s/d	55,000	48,000
008 JALAN RAYA BONDAN SARI	AJ	073	308,000 s/d	362,000	335,000
008 JL PEKALONGAN-TEGAL KM 9,5	AJ	073	308,000 s/d	362,000	335,000
008 JL RAYA BONDANSARI	AK	073	308,000 s/d	362,000	335,000
008 JL RAYA TEGAL PKL 3	AJ	073	308,000 s/d	362,000	335,000
008 SAWAH BLOK SECANGAK	AH	082	41,000 s/d	55,000	48,000
009 SAWAH BLOK SECANGAK	AH	082	41,000 s/d	55,000	48,000
009 SAWAH BLOK SECANGAK IRINGAN	AH	082	41,000 s/d	55,000	48,000
009 SAWAH BLOK SECANGAR	AH	082	41,000 s/d	55,000	48,000
010 JL DESA BLOK GENDOGO	AD	076	178,000 s/d	223,000	200,000
010 JL DESA BLOK SIAMPEL	AD	076	178,000 s/d	223,000	200,000
010 JL DESA BLOK SIAMPEL	AH	082	41,000 s/d	55,000	48,000
010 JL.GANG	AH	082	41,000 s/d	55,000	48,000
010 SAWAH BLOK SECANGAK	AH	082	41,000 s/d	55,000	48,000
010 SAWAH BLOK SIAMPEL	AD	076	178,000 s/d	223,000	200,000
011 BONDANSARI	AF	077	142,000 s/d	178,000	160,000
011 BONDANSARI DUA	AE	078	114,000 s/d	142,000	128,000
011 BONDANSARI DUA	AG	080	73,000 s/d	91,000	82,000
011 DK BENDOGO	AG	080	73,000 s/d	91,000	82,000
011 JL DESA BONDANSARI	AF	077	142,000 s/d	178,000	160,000
011 JL GANG GENDOGO	AG	080	73,000 s/d	91,000	82,000
011 JL RT RW BONDANSARI	AG	080	73,000 s/d	91,000	82,000
011 JL RW RT BONDANSARI	AG	080	73,000 s/d	91,000	82,000
011 JL RW RT BONDANSARI	AH	082	41,000 s/d	55,000	48,000
011 JL RW SIAMPEL	AE	078	114,000 s/d	142,000	128,000
012 BONDANSARI	AN	081	55,000 s/d	73,000	64,000
012 DESA BONDANSARI	AN	081	55,000 s/d	73,000	64,000
012 JALAN RT	AN	081	55,000 s/d	73,000	64,000
012 JL RT / RW BLOK 012	AN	081	55,000 s/d	73,000	64,000
012 JL RTRW	AN	081	55,000 s/d	73,000	64,000
012 JL RW BLOK 012	AN	081	55,000 s/d	73,000	64,000
012 JL RW RT BLOK 012	AN	081	55,000 s/d	73,000	64,000
012 JL RW RT BLOK 012 014	AN	081	55,000 s/d	73,000	64,000
012 JL RW RT BLOK 015	AN	081	55,000 s/d	73,000	64,000
012 SAWAH BLOK SAMBADE	AC	083	31,000 s/d	41,000	36,000
012 SAWAH BLOK SEMBADE	AC	083	31,000 s/d	41,000	36,000
013 SAWAH BLOK SEMBADE	AC	083	31,000 s/d	41,000	36,000
014 BONDANSARI	AP	081	55,000 s/d	73,000	64,000
014 JL RW RT BLOK 014	AP	081	55,000 s/d	73,000	64,000

KLASIFIKASI DAN BESARNYA NJOP PERMUKAAN BUMI BERUPA TANAH TAHUN 2021

PROPINSI:33-JAWA TENGAH
KAB/KOTA:26-PEKALONGAN

KECAMATAN:160-WIRADESA
KELURAHAN:007-BONDANSARI

BLK NAMA JALAN	KODE ZNT	KELAS BUMI	PENGGOLONGAN NILAI JUAL BUMI (Rupiah/M2)	KET OBJEK PAJAK BUMI NILAI JUAL BUMI (Rupiah/M2)
014 JL RW RT BONDANSARI	AP	081	55,000 s/d	73,000 64,000
014 KP RT BLOK 014	AP	081	55,000 s/d	73,000 64,000
015 BONDANSARI	AO	081	55,000 s/d	73,000 64,000
015 DUKUH BONDAN	AO	081	55,000 s/d	73,000 64,000
015 JALAN RW	AO	081	55,000 s/d	73,000 64,000
015 JALAN RW RT BLOK 015	AO	081	55,000 s/d	73,000 64,000
015 JL RT / RW BLOK 015	AO	081	55,000 s/d	73,000 64,000
015 JL RW RT BLOK 015	AO	081	55,000 s/d	73,000 64,000
016 SAWAH BLOK SEMBADE	AC	083	31,000 s/d	41,000 36,000
017 JL DESA	AG	080	73,000 s/d	91,000 82,000
017 JL DESA BONDANSARI	AF	077	142,000 s/d	178,000 160,000
017 JL DESA DUKUH GENDOGO	AG	080	73,000 s/d	91,000 82,000
017 JL RW	AG	080	73,000 s/d	91,000 82,000
017 JL RW RT BLOK 017	AG	080	73,000 s/d	91,000 82,000
017 JL RW RT BONDANSARI	AG	080	73,000 s/d	91,000 82,000
018 BONDANSARI	AF	077	142,000 s/d	178,000 160,000
018 DUKUH GENDOGO	AG	080	73,000 s/d	91,000 82,000
018 JL DESA BLOK 018	AF	077	142,000 s/d	178,000 160,000
018 JL DESA BONDANSARI	AF	077	142,000 s/d	178,000 160,000
018 JL DESA BONDANSARI	AG	080	73,000 s/d	91,000 82,000
018 JL DS BONDANSARI	AF	077	142,000 s/d	178,000 160,000
018 JL GANG GENDOGO	AG	080	73,000 s/d	91,000 82,000
018 JL RW RT BLOK 018	AF	077	142,000 s/d	178,000 160,000
018 JL RW RT BONDANSARI	AF	077	142,000 s/d	178,000 160,000
018 JL RW RT BONDANSARI	AG	080	73,000 s/d	91,000 82,000
018 JL RW/RT BONDANSARI	AG	080	73,000 s/d	91,000 82,000
018 JL. DESA DUKUH GENDOGO	AF	077	142,000 s/d	178,000 160,000
018 JL.DESA	AG	080	73,000 s/d	91,000 82,000
019 SAWAH BLOK SECANGAK	AG	080	73,000 s/d	91,000 82,000
019 SAWAH BLOK SECANGAK	AH	082	41,000 s/d	55,000 48,000
020 JL RT RW BONDANSARI	AG	080	73,000 s/d	91,000 82,000
020 JL RT RW BONDANSARI	AG	080	73,000 s/d	91,000 82,000
020 JL RW RT BONDANSARI	AG	080	73,000 s/d	91,000 82,000
020 JL.RT RW	AG	080	73,000 s/d	91,000 82,000
020 KP RT	AG	080	73,000 s/d	91,000 82,000
020 SAWAH	AG	080	73,000 s/d	91,000 82,000
021 SAWAH BLOK SEMANGKOK	AI	085	17,000 s/d	23,000 20,000
021 SAWAH BLOK SEMANGKOK GENDOGO	AI	085	17,000 s/d	23,000 20,000
022 SAWAH BLOK SEMANGKOK	AI	085	17,000 s/d	23,000 20,000
023 SAWAH BLOK SEMANGKOK	AI	085	17,000 s/d	23,000 20,000
024 JL RW RT BONDANSARI	AC	083	31,000 s/d	41,000 36,000
024 SAWAH BLOK SAMBADE	AC	083	31,000 s/d	41,000 36,000
024 SAWAH BLOK SEMBADE	AC	083	31,000 s/d	41,000 36,000
025 SAWAH BLOK SEMBADE	AC	083	31,000 s/d	41,000 36,000
025 SAWAH BLOK SEMBADE JL RW RT	AC	083	31,000 s/d	41,000 36,000

KLASIFIKASI DAN BESARNYA NJOP PERMUKAAN BUMI BERUPA TANAH TAHUN 2021

PROPINSI:33-JAWA TENGAH
KAB/KOTA:26-PEKALONGAN

KECAMATAN:160-WIRADESA
KELURAHAN:008-WARU LOR

BLK NAMA JALAN	KODE ZNT	KELAS BUMI	PENGGOLONGAN NILAI JUAL BUMI (Rupiah/M2)	KET NILAI JUAL OBJEK PAJAK BUMI (Rupiah/M2)	
001 DARAT BLOK 001	AO	078	114,000 s/d	142,000	128,000
001 J RAYA TEGAL PKL	AA	072	362,000 s/d	426,000	394,000
001 JL RAYA TEGAL PKL	AA	072	362,000 s/d	426,000	394,000
001 JL RAYA TEGAL PKL	AN	072	362,000 s/d	426,000	394,000
001 JL RAYA WARU LOR	AN	072	362,000 s/d	426,000	394,000
001 JL RAYA WIRADESA	AA	072	362,000 s/d	426,000	394,000
001 JL. RAYA WIRADESA	AA	072	362,000 s/d	426,000	394,000
001 S. PARMAN	AA	072	362,000 s/d	426,000	394,000
001 SAWAH	AB	084	23,000 s/d	31,000	27,000
001 SAWAH BLOK 001	AA	072	362,000 s/d	426,000	394,000
001 SAWAH BLOK 001	AB	084	23,000 s/d	31,000	27,000
001 WARU LOR	AB	084	23,000 s/d	31,000	27,000
002 SAWAH BLOK 002	AC	083	31,000 s/d	41,000	36,000
003 JL RW BLOK 003	AM	079	91,000 s/d	114,000	103,000
003 JL WIRADESA-BOJONG	AG	076	178,000 s/d	223,000	200,000
003 SAWAH BLOK 003	AD	083	31,000 s/d	41,000	36,000
004 JL PETANI	AE	083	31,000 s/d	41,000	36,000
004 JL RW BLOK 004	AE	083	31,000 s/d	41,000	36,000
004 KAPLINGAN	AE	083	31,000 s/d	41,000	36,000
005 JL BLOK 005	AF	082	41,000 s/d	55,000	48,000
005 JL PETANI WARU LOR	AF	082	41,000 s/d	55,000	48,000
005 JL RW BLOK	AF	082	41,000 s/d	55,000	48,000
005 JL RW BLOK 005	AF	082	41,000 s/d	55,000	48,000
005 JL RW BLOK 005	AG	076	178,000 s/d	223,000	200,000
005 JL WIRADESA-BOJONG	AG	076	178,000 s/d	223,000	200,000
005 JL.MASJID	AF	082	41,000 s/d	55,000	48,000
006 DARAT BLOK 006	AH	082	41,000 s/d	55,000	48,000
006 JL JATI	AH	082	41,000 s/d	55,000	48,000
006 JL RW BLOK 006	AE	083	31,000 s/d	41,000	36,000
006 JL RW BLOK 006	AH	082	41,000 s/d	55,000	48,000
006 PEMBATAKAN BLOK 006	AH	082	41,000 s/d	55,000	48,000
006 PEMBATAKAN WARULOR BLOK 006	AH	082	41,000 s/d	55,000	48,000
006 WARU LOR	AH	082	41,000 s/d	55,000	48,000
007 DARAT BLOK 007	AI	084	23,000 s/d	31,000	27,000
007 JL RW BLOK 007	AI	084	23,000 s/d	31,000	27,000
007 JL WIRADESA-BOJONG	AG	076	178,000 s/d	223,000	200,000
007 KOPERASI BLOK 007	AI	084	23,000 s/d	31,000	27,000
007 PEMUDA BLOK 007	AI	084	23,000 s/d	31,000	27,000
007 PERUM WARU LOR	AI	084	23,000 s/d	31,000	27,000
008 JL KOPERASI	AJ	082	41,000 s/d	55,000	48,000
008 JL RAYA WIRADESA-BOJONG	AG	076	178,000 s/d	223,000	200,000
008 JL RW BLOK 008	AJ	082	41,000 s/d	55,000	48,000
008 JL WIRADESA-BOJONG	AG	076	178,000 s/d	223,000	200,000
008 KENCANA BLOK 008	AJ	082	41,000 s/d	55,000	48,000
008 WARU LOR	AJ	082	41,000 s/d	55,000	48,000
009 DARAT BLOK 008	AK	083	31,000 s/d	41,000	36,000
009 DARAT BLOK 009	AK	083	31,000 s/d	41,000	36,000
009 DARAT BLOK 009	AK	083	31,000 s/d	41,000	36,000
009 DARAT GOREK BLOK 009	AK	083	31,000 s/d	41,000	36,000
009 DK GOREK	AK	083	31,000 s/d	41,000	36,000
009 DK GOREK GG SAWAH	AK	083	31,000 s/d	41,000	36,000
009 DUKUH GOREK	AK	083	31,000 s/d	41,000	36,000

KLASIFIKASI DAN BESARNYA NJOP PERMUKAAN BUMI BERUPA TANAH TAHUN 2021

PROPINSI:33-JAWA TENGAH
KAB/KOTA:26-PEKALONGAN

KECAMATAN:160-WIRADESA
KELURAHAN:008-WARU LOR

BLK NAMA JALAN	KODE ZNT	KELAS BUMI	PENGGOLONGAN NILAI JUAL BUMI (Rupiah/M2)	KET NILAI JUAL OBJEK PAJAK BUMI (Rupiah/M2)
009 DUKUH GOREK GG SAWAH	AK	083	31,000 s/d 41,000	36,000
010 DARAT BLOK 010	AL	083	31,000 s/d 41,000	36,000
010 DARET BLOK 010	AL	083	31,000 s/d 41,000	36,000

KLASIFIKASI DAN BESARNYA NJOP PERMUKAAN BUMI BERUPA TANAH TAHUN 2021

PROPINSI:33-JAWA TENGAH
KAB/KOTA:26-PEKALONGAN

KECAMATAN:160-WIRADESA
KELURAHAN:009-KAMPIL

BLK NAMA JALAN	KODE KELAS		PENGGOLONGAN		KET NILAI JUAL
	ZNT	BUMI	NILAI JUAL BUMI	(Rupiah/M2)	OBJEK PAJAK BUMI
(Rupiah/M2)					
001 GRAHA NAYA RESIDEN	BE	079	91,000 s/d	114,000	103,000
001 GRAHA NAYA RESIDENCE	BE	079	91,000 s/d	114,000	103,000
001 GRAHANAYA RESIDEN	BE	079	91,000 s/d	114,000	103,000
001 GRAHANYA RESIDEN	BE	079	91,000 s/d	114,000	103,000
001 JL RAYA WIRADESA	BC	071	426,000 s/d	501,000	464,000
001 PERUM GRAHA NAYA RESIDENCE	BE	079	91,000 s/d	114,000	103,000
001 SAWAH BLOK 001	AA	083	31,000 s/d	41,000	36,000
001 SAWAH BLOK 001	BE	079	91,000 s/d	114,000	103,000
002 KAMPIL	AB	083	31,000 s/d	41,000	36,000
002 SAWAH BLOK 002	AB	083	31,000 s/d	41,000	36,000
002 SAWAH BLOK 002	BA	083	31,000 s/d	41,000	36,000
003 BLOK 003	BD	075	223,000 s/d	262,000	243,000
003 DESA KAMPIL	AC	083	31,000 s/d	41,000	36,000
003 KAMPIL	AC	083	31,000 s/d	41,000	36,000
003 KAMPIL	AI	082	41,000 s/d	55,000	48,000
003 KP RT	AC	083	31,000 s/d	41,000	36,000
003 SAWAH BLOK 003	AC	083	31,000 s/d	41,000	36,000
004 SAWAH BLOK 004	AD	083	31,000 s/d	41,000	36,000
005 JALAN DESA	AE	075	223,000 s/d	262,000	243,000
005 JL DESA	AE	075	223,000 s/d	262,000	243,000
005 JL DESA KAMPIL	AE	075	223,000 s/d	262,000	243,000
005 JL RAYA WIRADESA BOJONG	AE	075	223,000 s/d	262,000	243,000
005 JL RAYA WIRADESA BOJONG	AF	073	308,000 s/d	362,000	335,000
005 JL RAYA WIRADESA BOJONG 1	AF	073	308,000 s/d	362,000	335,000
005 JL RAYA WIRADESA- BOJONG	AF	073	308,000 s/d	362,000	335,000
005 JL RW 1 BLOK 005	AE	075	223,000 s/d	262,000	243,000
005 JL RW BLOK 005	AE	075	223,000 s/d	262,000	243,000
005 JL RW I BLOK 005	AE	075	223,000 s/d	262,000	243,000
005 JL RY WIRADESA BOJONG 1	AF	073	308,000 s/d	362,000	335,000
005 JL. DESA	AE	075	223,000 s/d	262,000	243,000
005 JL.DESA	AE	075	223,000 s/d	262,000	243,000
005 JL.RW 1 BLOK 005	AE	075	223,000 s/d	262,000	243,000
005 KP RT	AE	075	223,000 s/d	262,000	243,000
005 KP. RT	AE	075	223,000 s/d	262,000	243,000
006 JL DESA KAMPIL SAWAH BLOK 006	AG	083	31,000 s/d	41,000	36,000
006 PERUM NAYA SEJAHTERA	AG	083	31,000 s/d	41,000	36,000
006 SAWAH BLOK 006	AG	083	31,000 s/d	41,000	36,000
007 DARAT SASEM	AH	080	73,000 s/d	91,000	82,000
007 JL BLOK 007	AH	080	73,000 s/d	91,000	82,000
007 JL DESA	AH	080	73,000 s/d	91,000	82,000
007 JL DESA KAMPIL	AH	080	73,000 s/d	91,000	82,000
007 JL DESA KAMPIL DK SASEM	AH	080	73,000 s/d	91,000	82,000
007 JL DS KAMPIL	AH	080	73,000 s/d	91,000	82,000
007 JL KAMPIL	AH	080	73,000 s/d	91,000	82,000
007 JL RW 02 BLOK 007	AH	080	73,000 s/d	91,000	82,000
007 JL RW 1 BLOK 005	AH	080	73,000 s/d	91,000	82,000
007 JL RW 1 BLOK 007	AH	080	73,000 s/d	91,000	82,000
007 JL RW 2 BLOK 007	AH	080	73,000 s/d	91,000	82,000
007 JL RW BLOK 007	AH	080	73,000 s/d	91,000	82,000
007 JL SASEM BLOK 007	AH	080	73,000 s/d	91,000	82,000
007 JL WARU LOR	AH	080	73,000 s/d	91,000	82,000
007 JL.RW 2 BLOK 007	AH	080	73,000 s/d	91,000	82,000

KLASIFIKASI DAN BESARNYA NJOP PERMUKAAN BUMI BERUPA TANAH TAHUN 2021

PROPINSI:33-JAWA TENGAH
KAB/KOTA:26-PEKALONGAN

KECAMATAN:160-WIRADESA
KELURAHAN:009-KAMPIL

BLK NAMA JALAN	KODE KELAS		PENGGOLONGAN		KET NILAI JUAL
	ZNT	BUMI	NILAI JUAL BUMI	(Rupiah/M2)	OBJEK PAJAK BUMI
(Rupiah/M2)					
007 KAMPIL	AH	080	73,000 s/d	91,000	82,000
007 KP RT	AH	080	73,000 s/d	91,000	82,000
007 KP RT BLOK 007	AH	080	73,000 s/d	91,000	82,000
007 SAWAH BLOK 007	AH	080	73,000 s/d	91,000	82,000
008 JL DESA	AI	082	41,000 s/d	55,000	48,000
008 JL DESA KAMPIL	AI	082	41,000 s/d	55,000	48,000
008 JL DESA KAMPIL BLOK 008	AI	082	41,000 s/d	55,000	48,000
008 JL DESA KAMPIL DK SEMBUNG	AI	082	41,000 s/d	55,000	48,000
008 JL DK SEMBUNG BLOK 008	AI	082	41,000 s/d	55,000	48,000
008 JL RW 03 BLOK 008	AI	082	41,000 s/d	55,000	48,000
008 JL RW 003 BLOK 008	AI	082	41,000 s/d	55,000	48,000
008 JL RW 2 BLOK 008	AI	082	41,000 s/d	55,000	48,000
008 JL RW 2/3	AI	082	41,000 s/d	55,000	48,000
008 JL RW 2/3 BLOK 008	AI	082	41,000 s/d	55,000	48,000
008 JL RW 23 BLOK 008	AI	082	41,000 s/d	55,000	48,000
008 JL RW BLOK 008	AI	082	41,000 s/d	55,000	48,000
008 JL.RW 2/3 BLOK 006	AI	082	41,000 s/d	55,000	48,000
008 JL.RW 2/3 BLOK 008	AI	082	41,000 s/d	55,000	48,000
008 KP RT	AI	082	41,000 s/d	55,000	48,000
008 SAWAH BLOK 008	AI	082	41,000 s/d	55,000	48,000
009 JL DESA KAMPIL	AJ	083	31,000 s/d	41,000	36,000
009 JL GUMAWANG	AJ	083	31,000 s/d	41,000	36,000
009 JL KAMPIL	AJ	083	31,000 s/d	41,000	36,000
009 KAMPIL	AH	080	73,000 s/d	91,000	82,000
009 KAMPIL	AJ	083	31,000 s/d	41,000	36,000
009 SAWAH BLOK 009	AJ	083	31,000 s/d	41,000	36,000
010 JL DESA 1 BLOK 010	AM	076	178,000 s/d	223,000	200,000
010 JL DESA I BLOK 010	AM	076	178,000 s/d	223,000	200,000
010 JL DESA KAMPIL	AK	081	55,000 s/d	73,000	64,000
010 JL DESA KAMPIL BLOK 010	AK	081	55,000 s/d	73,000	64,000
010 JL DESA KAMPIL DK SEMBUNG	AK	081	55,000 s/d	73,000	64,000
010 JL DESA KAMPIL SEMBUNG	AL	080	73,000 s/d	91,000	82,000
010 JL DESA RW 03 TIMUR BLOK C10	AL	080	73,000 s/d	91,000	82,000
010 JL RAYA WIRADESA BOJONG	AN	073	308,000 s/d	362,000	335,000
010 JL RAYA WIRADESA BOJONG 2	AN	073	308,000 s/d	362,000	335,000
010 JL RW 3 BARAT BLOK 008	AK	081	55,000 s/d	73,000	64,000
010 JL RW 3 BARAT BLOK 008	AK	081	55,000 s/d	73,000	64,000
010 JL RW 3 BARAT BLOK 010	AK	081	55,000 s/d	73,000	64,000
010 JL RW 3 BARAT BLOK 010	AL	080	73,000 s/d	91,000	82,000
010 JL RW 3 TIMUR BLOK 010	AL	080	73,000 s/d	91,000	82,000
010 JL RW 3 TIMUR BLOK 010	AL	080	73,000 s/d	91,000	82,000
010 JL RW 3 TIMUR BLOK 010	AM	076	178,000 s/d	223,000	200,000
010 KAMPIL	AM	076	178,000 s/d	223,000	200,000
011 DARAT RW 04 BLOK 011	AR	081	55,000 s/d	73,000	64,000
011 DARAT BLOK 011	AR	081	55,000 s/d	73,000	64,000
011 DARAT RW 04 BLOK 011	AR	081	55,000 s/d	73,000	64,000
011 DARAT RW 04 BLOK 11	AR	081	55,000 s/d	73,000	64,000
011 DARAT RW 4 BLOK 004	AR	081	55,000 s/d	73,000	64,000
011 DARAT RW 4 BLOK 011	AR	081	55,000 s/d	73,000	64,000
011 DK. SEMBUNG KAMPIL	AQ	080	73,000 s/d	91,000	82,000
011 DSN. KAMPIL	AP	077	142,000 s/d	178,000	160,000
011 JL DESA 1 BLOK 011	AO	079	91,000 s/d	114,000	103,000

KLASIFIKASI DAN BESARNYA NJOP PERMUKAAN BUMI BERUPA TANAH TAHUN 2021

PROPINSI:33-JAWA TENGAH
KAB/KOTA:26-PEKALONGAN

KECAMATAN:160-WIRADESA
KELURAHAN:009-KAMPIL

BLK NAMA JALAN	KODE KELAS		PENGGOLONGAN		KET NILAI JUAL
	ZNT	BUMI	NILAI JUAL BUMI (Rupiah/M2)		OBJEK PAJAK BUMI (Rupiah/M2)
011 JL DESA I BLOK 001	AO	079	91,000	s/d 114,000	103,000
011 JL DESA I BLOK 011	AO	079	91,000	s/d 114,000	103,000
011 JL DESA KAMPIL	AO	079	91,000	s/d 114,000	103,000
011 JL DESA KAMPIL	AP	077	142,000	s/d 178,000	160,000
011 JL RAYA WIRADESA BOJONG	AN	073	308,000	s/d 362,000	335,000
011 JL RAYA WIRADESA BOJONG 2	AN	073	308,000	s/d 362,000	335,000
011 JL RW 002 BLOK 007	AP	077	142,000	s/d 178,000	160,000
011 JL RW 02 BLOK 007	AP	077	142,000	s/d 178,000	160,000
011 JL RW 04 BLOK 011	AQ	080	73,000	s/d 91,000	82,000
011 JL RW 2 BLOK 007	AP	077	142,000	s/d 178,000	160,000
011 JL RW 2 BLOK 007	AQ	080	73,000	s/d 91,000	82,000
011 JL RW 2 BLOK 007	AR	081	55,000	s/d 73,000	64,000
011 JL RW 2 BLOK 011	AP	077	142,000	s/d 178,000	160,000
011 JL RW 2 BLOK 011	AR	081	55,000	s/d 73,000	64,000
011 JL RW 4 BLOK 007	AP	077	142,000	s/d 178,000	160,000
011 JL RW 4 BLOK 011	AP	077	142,000	s/d 178,000	160,000
011 JL RW 4 BLOK 011	AQ	080	73,000	s/d 91,000	82,000
011 JL. RW 4 BLOK 011	AP	077	142,000	s/d 178,000	160,000
011 JL.RW 4 BLOK 011	AP	077	142,000	s/d 178,000	160,000
011 KAMPIL	AN	073	308,000	s/d 362,000	335,000
011 KAPLINGAN BLOK 011	AP	077	142,000	s/d 178,000	160,000
011 SAWAH BLOK 011	AQ	080	73,000	s/d 91,000	82,000
011 SAWAH BLOK 011	AU	077	142,000	s/d 178,000	160,000
012 SAWAH BLOK 012	AS	083	31,000	s/d 41,000	36,000
012 SWAAB BLOK 012	AS	083	31,000	s/d 41,000	36,000
013 JALAN RT	AT	077	142,000	s/d 178,000	160,000
013 JALAN RW BLOK 013	AT	077	142,000	s/d 178,000	160,000
013 JL DESA KAMPIL	AT	077	142,000	s/d 178,000	160,000
013 JL GANG 2	AT	077	142,000	s/d 178,000	160,000
013 JL RAYA WIRADESA BOJONG	AN	073	308,000	s/d 362,000	335,000
013 JL RAYA WIRADESA BOJONG 2	AN	073	308,000	s/d 362,000	335,000
013 JL RAYA WIRADESA BOJONG 2	AT	077	142,000	s/d 178,000	160,000
013 JL RW BLOK 013	AT	077	142,000	s/d 178,000	160,000
013 JL RW BLOK 013	AT	077	142,000	s/d 178,000	160,000
013 JL RY WIRADESA BOJONG	AN	073	308,000	s/d 362,000	335,000
013 JL.RW BLOK 013	AT	077	142,000	s/d 178,000	160,000
014 JL DESA	AU	077	142,000	s/d 178,000	160,000
014 JL KP RT BLOK 014	AV	081	55,000	s/d 73,000	64,000
014 JL RAYA WIRADESA BOJONG 2	AN	073	308,000	s/d 362,000	335,000
014 JL RT BLOK 014	AV	081	55,000	s/d 73,000	64,000
014 JL RW BLOK 004	AU	077	142,000	s/d 178,000	160,000
014 JL RW BLOK 014	AN	073	308,000	s/d 362,000	335,000
014 JL RW BLOK 014	AU	077	142,000	s/d 178,000	160,000
014 JL RW BLOK 014	AV	081	55,000	s/d 73,000	64,000
014 JL RW BLOK 14	AU	077	142,000	s/d 178,000	160,000
014 JL RY WIRADESA BOJONG	AN	073	308,000	s/d 362,000	335,000
014 SAWAH BLOK 014	AU	077	142,000	s/d 178,000	160,000
015 DARAT BLOK 015	AW	082	41,000	s/d 55,000	48,000
015 JL RW KOMPLEK STM	AX	081	55,000	s/d 73,000	64,000
015 KAMPIL	AW	082	41,000	s/d 55,000	48,000
016 DARAT BLOK 016	AY	081	55,000	s/d 73,000	64,000
017 DARAT BLOK 008	AZ	082	41,000	s/d 55,000	48,000

KLASIFIKASI DAN BESARNYA NJOP PERMUKAAN BUMI BERUPA TANAH TAHUN 2021

PROPINSI:33-JAWA TENGAH
KAB/KOTA:26-PEKALONGAN

KECAMATAN:160-WIRADESA
KELURAHAN:009-KAMPIL

BLK NAMA JALAN	KODE ZNT	KELAS BUMI	PENGGOLONGAN NILAI JUAL BUMI (Rupiah/M2)		KET NILAI JUAL OBJEK PAJAK BUMI (Rupiah/M2)
017 DARAT BLOK 017	AZ	082	41,000 s/d	55,000	48,000
018 DARAT BLOK	BA	083	31,000 s/d	41,000	36,000
018 DARAT BLOK 018	BA	083	31,000 s/d	41,000	36,000
018 JL DESA KAMPIL	BA	083	31,000 s/d	41,000	36,000
019 DARAT BLOK 019	BB	083	31,000 s/d	41,000	36,000
019 JL DESA KAMPIL	BB	083	31,000 s/d	41,000	36,000
019 KAMPIL	BB	083	31,000 s/d	41,000	36,000

KLASIFIKASI DAN BESARNYA NJOP PERMUKAAN BUMI BERUPA TANAH TAHUN 2021

PROPINSI:33-JAWA TENGAH
KAB/KOTA:26-PEKALONGAN

KECAMATAN:160-WIRADESA
KELURAHAN:010-GUMAWANG

BLK NAMA JALAN	KODE KELAS		PENGGOLONGAN		KET NILAI JUAL
	ZNT	BUMI	NILAI JUAL BUMI (Rupiah/M2)		OBJEK PAJAK BUMI (Rupiah/M2)
001 DARAT BLOK 001	AD	076	178,000	s/d 223,000	200,000
001 DARAT BLOK 001	AZ	082	41,000	s/d 55,000	48,000
001 JL MAY JEND SISWONDO PARMAN	AA	067	748,000	s/d 855,000	802,000
001 JL MEYJEND SUTOYO	AD	076	178,000	s/d 223,000	200,000
001 JL RAYA GUMAWANG	AA	067	748,000	s/d 855,000	802,000
001 JL RAYA GUMAWANG	AB	067	748,000	s/d 855,000	802,000
001 JL RAYA GUMAWANG	AD	076	178,000	s/d 223,000	200,000
001 JL RAYA GUMAWANG	AE	079	91,000	s/d 114,000	103,000
001 JL RAYA PERTOKOAN 2	AB	067	748,000	s/d 855,000	802,000
001 JL RAYA WIRADESA	AA	067	748,000	s/d 855,000	802,000
001 JL RT BLOK 001	AD	076	178,000	s/d 223,000	200,000
001 JL RT BLOK 001	AE	079	91,000	s/d 114,000	103,000
001 JL RW 01 GG 2	AD	076	178,000	s/d 223,000	200,000
001 JL RW 01 GG 4	AD	076	178,000	s/d 223,000	200,000
001 JL RW I / GANG 1	AD	076	178,000	s/d 223,000	200,000
001 JL RW I / GG 1	AD	076	178,000	s/d 223,000	200,000
001 JL RW I / GG I	AD	076	178,000	s/d 223,000	200,000
001 JL RW I / GG 1	AD	076	178,000	s/d 223,000	200,000
001 JL RW I / GG 2	AD	076	178,000	s/d 223,000	200,000
001 JL RW I / GG 2	AE	079	91,000	s/d 114,000	103,000
001 JL RW I / GG 4	AD	076	178,000	s/d 223,000	200,000
001 JL RW I / GG 6	AD	076	178,000	s/d 223,000	200,000
001 JL RW I / GG 6	AE	079	91,000	s/d 114,000	103,000
001 JL RW I / GG 9	AD	076	178,000	s/d 223,000	200,000
001 JL RW I GG 2	AD	076	178,000	s/d 223,000	200,000
001 JL RW I GG 4	AD	076	178,000	s/d 223,000	200,000
001 JL RW I/GG.04	AD	076	178,000	s/d 223,000	200,000
001 JL WIRADESA BOJONG	AC	068	655,000	s/d 748,000	702,000
001 JL WIRADESA BOJONG 1	AC	068	655,000	s/d 748,000	702,000
001 JL.RW / GANG 9	AD	076	178,000	s/d 223,000	200,000
001 JL.RW I-GANG 2	AD	076	178,000	s/d 223,000	200,000
001 JL.WIRADESA BOJONG	AC	068	655,000	s/d 748,000	702,000
002 DARAT BLOK 002	BA	082	41,000	s/d 55,000	48,000
002 JL RT BLOK 002	AI	079	91,000	s/d 114,000	103,000
002 JL MAYJEND SUTOYO NO.178	AC	068	655,000	s/d 748,000	702,000
002 JL RAYA PERTOKOAN	AF	067	748,000	s/d 855,000	802,000
002 JL RAYA PERTOKOAN 1	AF	067	748,000	s/d 855,000	802,000
002 JL RAYA PERTOKOAN 1	AH	076	178,000	s/d 223,000	200,000
002 JL RAYA PERTOKOAN I	AF	067	748,000	s/d 855,000	802,000
002 JL RAYA TEGAL PEKALONGAN	AG	067	748,000	s/d 855,000	802,000
002 JL RT BLOK 002	AC	068	655,000	s/d 748,000	702,000
002 JL RT BLOK 002	AH	076	178,000	s/d 223,000	200,000
002 JL RT BLOK 002	AI	079	91,000	s/d 114,000	103,000
002 JL RT II GG 5	AI	079	91,000	s/d 114,000	103,000
002 JL RW II GG 3	AH	076	178,000	s/d 223,000	200,000
002 JL RW II/GG 3	AH	076	178,000	s/d 223,000	200,000
002 JL RW II / GG	AH	076	178,000	s/d 223,000	200,000
002 JL RW II / GG 3	AH	076	178,000	s/d 223,000	200,000
002 JL RW II / GG 5	AC	068	655,000	s/d 748,000	702,000
002 JL RW II / GG 5	AH	076	178,000	s/d 223,000	200,000
002 JL RW II / GG 5	AI	079	91,000	s/d 114,000	103,000
002 JL RW II / GG 9	AH	076	178,000	s/d 223,000	200,000

KLASIFIKASI DAN BESARNYA NJOP PERMUKAAN BUMI BERUPA TANAH TAHUN 2021

PROPINSI:33-JAWA TENGAH
KAB/KOTA:26-PEKALONGAN

KECAMATAN:160-WIRADESA
KELURAHAN:010-GUMAWANG

BLK NAMA JALAN	KODE KELAS		PENGGOLONGAN		KET NILAI JUAL
	ZNT	BUMI	NILAI JUAL BUMI (Rupiah/M2)		OBJEK PAJAK BUMI (Rupiah/M2)
002 JL RW II GG 3	AH	076	178,000	s/d 223,000	200,000
002 JL RW II GG 5	AH	076	178,000	s/d 223,000	200,000
002 JL RW II GG 9	AH	076	178,000	s/d 223,000	200,000
002 JL RW II/ 3	AH	076	178,000	s/d 223,000	200,000
002 JL RW II/ GG 3	AH	076	178,000	s/d 223,000	200,000
002 JL RW II/G 3	AH	076	178,000	s/d 223,000	200,000
002 JL RW II/GG 3	AH	076	178,000	s/d 223,000	200,000
002 JL RW III / GG 7	AH	076	178,000	s/d 223,000	200,000
002 JL RW III / GG 8	AH	076	178,000	s/d 223,000	200,000
002 JL RW III GG 7	AH	076	178,000	s/d 223,000	200,000
002 JL RW III GG 8	AH	076	178,000	s/d 223,000	200,000
002 JL RW IV / G 8	AH	076	178,000	s/d 223,000	200,000
002 JL RW IV / GG 8	AH	076	178,000	s/d 223,000	200,000
002 JL RW IV GG 8	AH	076	178,000	s/d 223,000	200,000
002 JL WIRADESA BOJONG	AC	068	655,000	s/d 748,000	702,000
002 JL WIRADESA BOJONG	AJ	073	308,000	s/d 362,000	335,000
002 JL WIRADESA BOJONG 1	AC	068	655,000	s/d 748,000	702,000
002 JL WIRADESA BOJONG 2	AJ	073	308,000	s/d 362,000	335,000
002 JL WIRADESA BOJONG I	AC	068	655,000	s/d 748,000	702,000
002 JL. MAYJEND SUTOYO	AC	068	655,000	s/d 748,000	702,000
002 JL.RT	AI	079	91,000	s/d 114,000	103,000
002 JL.RT BLOK 002	AI	079	91,000	s/d 114,000	103,000
002 JL.RW GG 7	AH	076	178,000	s/d 223,000	200,000
002 JLRW II GG	AH	076	178,000	s/d 223,000	200,000
002 KP RT BLOK 002	AI	079	91,000	s/d 114,000	103,000
002 WIRADESA BOJONG 1	AC	068	655,000	s/d 748,000	702,000
003 DARAT BLOK 003	AN	081	55,000	s/d 73,000	64,000
003 JALAN RW BLOK 003	AK	078	114,000	s/d 142,000	128,000
003 JL DESA	AL	080	73,000	s/d 91,000	82,000
003 JL MAYJEND SUTOYO	AJ	073	308,000	s/d 362,000	335,000
003 JL RT 09	AK	078	114,000	s/d 142,000	128,000
003 JL RT 10	AK	078	114,000	s/d 142,000	128,000
003 JL RT 10	AL	080	73,000	s/d 91,000	82,000
003 JL RT 10 BLOK 003	AL	080	73,000	s/d 91,000	82,000
003 JL RT 11 BLOK 003	AJ	073	308,000	s/d 362,000	335,000
003 JL RT 11 BLOK 003	AK	078	114,000	s/d 142,000	128,000
003 JL RT 11 BLOK 003	AL	080	73,000	s/d 91,000	82,000
003 JL RT 11 BLOK 003	AM	080	73,000	s/d 91,000	82,000
003 JL RT 11 BLOK 005	AL	080	73,000	s/d 91,000	82,000
003 JL RT 12 BLOK 003	AL	080	73,000	s/d 91,000	82,000
003 JL RT 12 BLOK 003	AM	080	73,000	s/d 91,000	82,000
003 JL RT BLOK 003	AL	080	73,000	s/d 91,000	82,000
003 JL RT BLOK 005	AL	080	73,000	s/d 91,000	82,000
003 JL RT II BLOK 003	AL	080	73,000	s/d 91,000	82,000
003 JL RW 3 BLOK 003	AK	078	114,000	s/d 142,000	128,000
003 JL RW 4 BLOK 003	AK	078	114,000	s/d 142,000	128,000
003 JL RW BLOK 001	AK	078	114,000	s/d 142,000	128,000
003 JL RW BLOK 002	AK	078	114,000	s/d 142,000	128,000
003 JL RW BLOK 003	AK	078	114,000	s/d 142,000	128,000
003 JL RW BLOK 003	AL	080	73,000	s/d 91,000	82,000
003 JL RW IV / GG 8	AL	080	73,000	s/d 91,000	82,000
003 JL TR 11	AL	080	73,000	s/d 91,000	82,000

KLASIFIKASI DAN BESARNYA NJOP PERMUKAAN BUMI BERUPA TANAH TAHUN 2021

PROPINSI:33-JAWA TENGAH
KAB/KOTA:26-PEKALONGAN

KECAMATAN:160-WIRADESA
KELURAHAN:010-GUMAWANG

BLK NAMA JALAN	KODE KELAS		PENGGOLONGAN		KET NILAI JUAL
	ZNT	BUMI	NILAI JUAL BUMI (Rupiah/M2)		OBJEK PAJAK BUMI (Rupiah/M2)
003 JL WIRADESA BOJONG	AJ	073	308,000	s/d 362,000	335,000
003 JL WIRADESA BOJONG 2	AJ	073	308,000	s/d 362,000	335,000
003 JL. RW BLOK 003	AK	078	114,000	s/d 142,000	128,000
003 JL.RW/RT	AK	078	114,000	s/d 142,000	128,000
003 JL.WIRADESA BOJONG	AJ	073	308,000	s/d 362,000	335,000
004 DARAT BLOK 002	BA	082	41,000	s/d 55,000	48,000
004 DARAT BLOK 004	BA	082	41,000	s/d 55,000	48,000
004 DARAT BLOK 004	BB	082	41,000	s/d 55,000	48,000
004 DARAT BLOK 004	BC	083	31,000	s/d 41,000	36,000
004 DART BLOK 004	BA	082	41,000	s/d 55,000	48,000
004 GUMAWANG	AP	080	73,000	s/d 91,000	82,000
004 GUMAWANG BARU	AQ	076	178,000	s/d 223,000	200,000
004 JL BARU GUMAWANG	AO	079	91,000	s/d 114,000	103,000
004 JL GUMAWANG BARU	AO	079	91,000	s/d 114,000	103,000
004 JL GUMAWANG BARU	AQ	076	178,000	s/d 223,000	200,000
004 JL RT BLOK 004	AP	080	73,000	s/d 91,000	82,000
004 JL RT JAPLING BLOK 004	AP	080	73,000	s/d 91,000	82,000
004 JL RT KAPLING BLOK 004	AP	080	73,000	s/d 91,000	82,000
004 JL RT KAPLING BLOK 04	AP	080	73,000	s/d 91,000	82,000
004 JL RW BLOK 004	AO	079	91,000	s/d 114,000	103,000
004 JL RW BLOK 004	AP	080	73,000	s/d 91,000	82,000
004 JL RW BLOK 004	AQ	076	178,000	s/d 223,000	200,000
004 JL RW BLOK 004	BB	082	41,000	s/d 55,000	48,000
004 JL RW BLOK 04	AP	080	73,000	s/d 91,000	82,000
004 JL WIRADESA BOJONG	AJ	073	308,000	s/d 362,000	335,000
004 JL WIRADESA BOJONG 2	AJ	073	308,000	s/d 362,000	335,000
004 JL WIRADESA BOJONG 2	AO	079	91,000	s/d 114,000	103,000
004 JL WIROTO	AP	080	73,000	s/d 91,000	82,000
004 JL WIROTO	AQ	076	178,000	s/d 223,000	200,000
005 DARAT BLOK 005	AQ	076	178,000	s/d 223,000	200,000
005 DARAT BLOK 005	AU	082	41,000	s/d 55,000	48,000
005 DARAT BLOK 005	BB	082	41,000	s/d 55,000	48,000
005 GUMAWANG	AQ	076	178,000	s/d 223,000	200,000
005 JL BARU GUMAWANG	AQ	076	178,000	s/d 223,000	200,000
005 JL DESA	AT	080	73,000	s/d 91,000	82,000
005 JL GUMAWANG BARU	AQ	076	178,000	s/d 223,000	200,000
005 JL RAYA WIRADESA BOJONG	AR	073	308,000	s/d 362,000	335,000
005 JL RT BLOK 005	AS	079	91,000	s/d 114,000	103,000
005 JL RT BLOK 005	AT	080	73,000	s/d 91,000	82,000
005 JL RT BLOK 005	BB	082	41,000	s/d 55,000	48,000
005 JL RW BLOK 005	AS	079	91,000	s/d 114,000	103,000
005 JL WIRADESA - BOJONG	AR	073	308,000	s/d 362,000	335,000
005 JL WIRADESA BOJONG	AR	073	308,000	s/d 362,000	335,000
005 JL WIRADESA BOJONG 3	AR	073	308,000	s/d 362,000	335,000
005 JL WIRODESA BOJONG 3	AR	073	308,000	s/d 362,000	335,000
005 JL.WIRADESA BOJONG	AR	073	308,000	s/d 362,000	335,000
005 WIRADESA - BOJONG	AR	073	308,000	s/d 362,000	335,000
006 DARAT BLOK 006	AV	079	91,000	s/d 114,000	103,000
006 DARAT BLOK 006	AW	081	55,000	s/d 73,000	64,000
006 DARAT BLOK 006	AX	083	31,000	s/d 41,000	36,000
006 DARAT BLOK 006	BC	083	31,000	s/d 41,000	36,000
006 GANG 13	AX	083	31,000	s/d 41,000	36,000

KLASIFIKASI DAN BESARNYA NJOP PERMUKAAN BUMI BERUPA TANAH TAHUN 2021

PROPINSI:33-JAWA TENGAH
KAB/KOTA:26-PEKALONGAN

KECAMATAN:160-WIRADESA
KELURAHAN:010-GUMAWANG

BLK NAMA JALAN	KODE KELAS		PENGGOLONGAN		KET NILAI JUAL
	ZNT	BUMI	NILAI JUAL BUMI (Rupiah/M2)		OBJEK PAJAK BUMI (Rupiah/M2)
006 JL GG.II	AY	081	55,000	s/d 73,000	64,000
006 JL MAYJEN SUTOYO	AJ	073	308,000	s/d 362,000	335,000
006 JL MAYJEND SUTOYO	AR	073	308,000	s/d 362,000	335,000
006 JL RT BLOK 006	AW	081	55,000	s/d 73,000	64,000
006 JL RT 16	AJ	073	308,000	s/d 362,000	335,000
006 JL RT 16	AX	083	31,000	s/d 41,000	36,000
006 JL RT 16 BLOK 006	AJ	073	308,000	s/d 362,000	335,000
006 JL RT 16 BLOK 006	AV	079	91,000	s/d 114,000	103,000
006 JL RT 16 BLOK 006	AW	081	55,000	s/d 73,000	64,000
006 JL RT 16 BLOK 006	AX	083	31,000	s/d 41,000	36,000
006 JL RT 16 BLOK 006	AY	081	55,000	s/d 73,000	64,000
006 JL RT 16 BLOK 006	BC	083	31,000	s/d 41,000	36,000
006 JL RT 18 BLOK 006	AY	081	55,000	s/d 73,000	64,000
006 JL RT BLOK 006	AR	073	308,000	s/d 362,000	335,000
006 JL RT BLOK 006	AW	081	55,000	s/d 73,000	64,000
006 JL RT BLOK 006	BC	083	31,000	s/d 41,000	36,000
006 JL RW	BC	083	31,000	s/d 41,000	36,000
006 JL RW BLOK 006	AR	073	308,000	s/d 362,000	335,000
006 JL RW BLOK 006	AV	079	91,000	s/d 114,000	103,000
006 JL RW BLOK 006	AW	081	55,000	s/d 73,000	64,000
006 JL RW BLOK 006	BC	083	31,000	s/d 41,000	36,000
006 JL WIRADESA - BOJONG	AR	073	308,000	s/d 362,000	335,000
006 JL WIRADESA BOJONG	AJ	073	308,000	s/d 362,000	335,000
006 JL WIRADESA BOJONG	AR	073	308,000	s/d 362,000	335,000
006 JL WIRADESA BOJONG 2	AJ	073	308,000	s/d 362,000	335,000
006 JL WIRADESA BOJONG 2	AR	073	308,000	s/d 362,000	335,000
006 JL WIRADESA BOJONG 3	AJ	073	308,000	s/d 362,000	335,000
006 JL WIRADESA BOJONG 3	AR	073	308,000	s/d 362,000	335,000
006 JL WIRADESA-BOJONG 2	AJ	073	308,000	s/d 362,000	335,000
006 KAPLING BLOK 006	BC	083	31,000	s/d 41,000	36,000

KLASIFIKASI DAN BESARNYA NJOP PERMUKAAN BUMI BERUPA TANAH TAHUN 2021

PROPINSI:33-JAWA TENGAH
KAB/KOTA:26-PEKALONGAN

KECAMATAN:160-WIRADESA
KELURAHAN:011-KEPATIHAN

BLK NAMA JALAN	KODE KELAS		PENGGOLONGAN		KET NILAI JUAL
	ZNT	BUMI	NILAI JUAL	BUMI	OBJEK PAJAK BUMI
			(Rupiah/M2)		(Rupiah/M2)
001 JL GG RT 7 BLOK 2	AS	079	91,000	s/d 114,000	103,000
001 JL GG RT 7 BLOK 2 235	AS	079	91,000	s/d 114,000	103,000
001 JL GG RT 8 BLOK 1	AS	079	91,000	s/d 114,000	103,000
001 JL KEPATIHAN 1 BLOK 1	BB	076	178,000	s/d 223,000	200,000
001 KP RT	AS	079	91,000	s/d 114,000	103,000
002 GG RT	AN	079	91,000	s/d 114,000	103,000
002 GG RT 5,6	AN	079	91,000	s/d 114,000	103,000
002 JALAN GANG	AT	079	91,000	s/d 114,000	103,000
002 JALAN GG RT 7 BLOK 2	AT	079	91,000	s/d 114,000	103,000
002 JL GG	AT	079	91,000	s/d 114,000	103,000
002 JL GG RT 7 BLOK 2	AT	079	91,000	s/d 114,000	103,000
002 JL KEPATIHAN	AM	076	178,000	s/d 223,000	200,000
002 JL KEPATIHAN 1 BLOK 2	BC	075	223,000	s/d 262,000	243,000
002 JL KEPATIHAN 2 BLOK 2	AM	076	178,000	s/d 223,000	200,000
002 JL KEPATIHAN 2 BLOK 3	AM	076	178,000	s/d 223,000	200,000
002 KEPATIHAN	AT	079	91,000	s/d 114,000	103,000
003 JALAN KEPATIHAN 2 BLOK 3	AL	076	178,000	s/d 223,000	200,000
003 JALAN KH.HASYIM ASY'ARI 25.A	AL	076	178,000	s/d 223,000	200,000
003 JL KEPATIHAN 2 BLOK 03	AL	076	178,000	s/d 223,000	200,000
003 JL KEPATIHAN 2 BLOK 3	AL	076	178,000	s/d 223,000	200,000
003 JL RT 5 BLOK 5	AR	078	114,000	s/d 142,000	128,000
004 JL KEPATIHAN	AK	075	223,000	s/d 262,000	243,000
004 JL KEPATIHAN 2 BLOK 004	AK	075	223,000	s/d 262,000	243,000
004 JL KEPATIHAN 2 BLOK 3	AK	075	223,000	s/d 262,000	243,000
004 JL KEPATIHAN 2 BLOK 3	AL	076	178,000	s/d 223,000	200,000
004 JL KEPATIHAN 2 BLOK 4	AK	075	223,000	s/d 262,000	243,000
004 JL KEPATIHAN 2 BLOK 4,10	AK	075	223,000	s/d 262,000	243,000
004 KEPATIHAN	AK	075	223,000	s/d 262,000	243,000
004 KP RT	AK	075	223,000	s/d 262,000	243,000
005 GG RT 5,6	AN	079	91,000	s/d 114,000	103,000
005 JALAN KEPATIHAN 2	AR	078	114,000	s/d 142,000	128,000
005 JL DESA KEPATIHAN	AQ	075	223,000	s/d 262,000	243,000
005 JL KEBON JERO	AP	076	178,000	s/d 223,000	200,000
005 JL KEBONJERO BLOK 5	AP	076	178,000	s/d 223,000	200,000
005 JL KEPATIHAN	AP	076	178,000	s/d 223,000	200,000
005 JL KEPATIHAN	AR	078	114,000	s/d 142,000	128,000
005 JL KEPATIHAN 1	AP	076	178,000	s/d 223,000	200,000
005 JL KEPATIHAN 1 BLOK 2	AO	075	223,000	s/d 262,000	243,000
005 JL KEPATIHAN 1 BLOK 2	AP	076	178,000	s/d 223,000	200,000
005 JL KEPATIHAN 1 BLOK 2 RT 5	AO	075	223,000	s/d 262,000	243,000
005 JL KEPATIHAN 1 BLOK 2 RT 5	AP	076	178,000	s/d 223,000	200,000
005 JL KEPATIHAN 1 BLOK 5 RT 9	AP	076	178,000	s/d 223,000	200,000
005 JL KEPATIHAN 2	AR	078	114,000	s/d 142,000	128,000
005 JL KEPATIHAN 2 BLOK 3	AQ	075	223,000	s/d 262,000	243,000
005 JL KEPATIHAN 2 BLOK 5	AP	076	178,000	s/d 223,000	200,000
005 JL KEPATIHAN 2 BLOK 5	AQ	075	223,000	s/d 262,000	243,000
005 JL RT 5 BLOK 5	AN	079	91,000	s/d 114,000	103,000
005 JL RT 5 BLOK 5	AR	078	114,000	s/d 142,000	128,000
005 JL RT 5 BLOK 5 83	AR	078	114,000	s/d 142,000	128,000
006 JL KEPATIHAN 1 BLOK 2 RT 5	AU	076	178,000	s/d 223,000	200,000
006 JL KEPATIHAN 1 BLOK 6	AU	076	178,000	s/d 223,000	200,000
006 JL KEPATIHAN 2 BLOK 5	AU	076	178,000	s/d 223,000	200,000

KLASIFIKASI DAN BESARNYA NJOP PERMUKAAN BUMI BERUPA TANAH TAHUN 2021

PROPINSI:33-JAWA TENGAH
KAB/KOTA:26-PEKALONGAN

KECAMATAN:160-WIRADESA
KELURAHAN:011-KEPATIHAN

BLK NAMA JALAN	KODE KELAS		PENGGOLONGAN		KET NILAI JUAL
	ZNT	BUMI	NILAI JUAL BUMI	(Rupiah/M2)	OBJEK PAJAK BUMI
					(Rupiah/M2)
006 JL KEPATIHAN I BLOK 006	AU	076	178,000 s/d	223,000	200,000
006 KEPATIHAN WIRADESA	AU	076	178,000 s/d	223,000	200,000
007 JALAN DESA	AV	076	178,000 s/d	223,000	200,000
007 JL DESA	AC	067	748,000 s/d	855,000	802,000
007 JL KEPATIHAN 3 BLOK 7	AV	076	178,000 s/d	223,000	200,000
007 JL KEPATIHAN MAYANGAN	AV	076	178,000 s/d	223,000	200,000
007 JL RAYA PERTOKOAN	AC	067	748,000 s/d	855,000	802,000
007 JL RAYA PERTOKOAN 2	AC	067	748,000 s/d	855,000	802,000
007 KEPATIHAN	AC	067	748,000 s/d	855,000	802,000
008 JALAN A. YANI	AC	067	748,000 s/d	855,000	802,000
008 JL RAYA PERTOKOAN 2	AC	067	748,000 s/d	855,000	802,000
009 JALAN AHMAD YANI NO. 463	AC	067	748,000 s/d	855,000	802,000
009 JALAN RAYA PERTOKOAN II	AC	067	748,000 s/d	855,000	802,000
009 JL RAYA PERTOKOAN	AC	067	748,000 s/d	855,000	802,000
009 JL RAYA PERTOKOAN 2	AC	067	748,000 s/d	855,000	802,000
009 JL RAYA PERTOKOAN 2 473	AC	067	748,000 s/d	855,000	802,000
009 JL RAYA PERTOKOAN 2 475	AC	067	748,000 s/d	855,000	802,000
009 JL RAYA PERTOKOAN II 475	AC	067	748,000 s/d	855,000	802,000
009 JL RAYA PERTOKOAN II NO 478	AC	067	748,000 s/d	855,000	802,000
009 JL. JEND. A YANI	AC	067	748,000 s/d	855,000	802,000
010 JL KEPATIHAN 2 BLOK 3	AK	075	223,000 s/d	262,000	243,000
010 JL KEPATIHAN 2 BLOK 4,10	AK	075	223,000 s/d	262,000	243,000
010 JL KEPATIHAN 2 BLOK 5	AK	075	223,000 s/d	262,000	243,000
010 JL RAYA BLOK 10	AJ	068	655,000 s/d	748,000	702,000
011 JL DESA BLOK 11	BD	078	114,000 s/d	142,000	128,000
011 JL RAYA PERTOKOAN 2	AC	067	748,000 s/d	855,000	802,000
011 JL RAYA PERTOKOAN II	AC	067	748,000 s/d	855,000	802,000
012 JALAN RAYA PERTOKOAN 1	AB	067	748,000 s/d	855,000	802,000
012 JL KEPATIHAN 2 BLOK 3	AL	076	178,000 s/d	223,000	200,000
012 JL RAYA PERTOKOAN 1	AB	067	748,000 s/d	855,000	802,000
012 JL RAYA PERTOKOAN 2	AA	066	855,000 s/d	977,000	916,000
012 JL RAYA PERTOKOAN 2	AB	067	748,000 s/d	855,000	802,000
012 JL WIROTO 1	AD	071	426,000 s/d	501,000	464,000
013 JL RAYA PERTOKOAN 2	AC	067	748,000 s/d	855,000	802,000
013 JL RW BLOK 013	AG	075	223,000 s/d	262,000	243,000
013 JL RW BLOK 13	AE	073	308,000 s/d	362,000	335,000
013 JL RW BLOK 13	AG	075	223,000 s/d	262,000	243,000
013 JL WIROTO 1	AC	067	748,000 s/d	855,000	802,000
013 JL WIROTO 1	AE	073	308,000 s/d	362,000	335,000
013 JL WIROTO I	AE	073	308,000 s/d	362,000	335,000
014 JL RW BLOK 14	AH	075	223,000 s/d	262,000	243,000
014 JL WIROTO 1	AE	073	308,000 s/d	362,000	335,000
014 JL WIROTO 2	AE	073	308,000 s/d	362,000	335,000
015 JL KOMPLEK PASAR	AD	071	426,000 s/d	501,000	464,000
015 JL WIROTO 2	AF	073	308,000 s/d	362,000	335,000
016 JL DESA BLOK 016	AW	079	91,000 s/d	114,000	103,000
016 JL DESA BLOK 16	AW	079	91,000 s/d	114,000	103,000
016 JL RT	AX	080	73,000 s/d	91,000	82,000
016 JL RT BLOK 016	AX	080	73,000 s/d	91,000	82,000
016 JL RT BLOK 16	AX	080	73,000 s/d	91,000	82,000
016 JL RT BLOK 016	AX	080	73,000 s/d	91,000	82,000
016 JL. MRICAN	AX	080	73,000 s/d	91,000	82,000

KLASIFIKASI DAN BESARNYA NJOP PERMUKAAN BUMI BERUPA TANAH TAHUN 2021

PROPINSI:33-JAWA TENGAH
KAB/KOTA:26-PEKALONGAN

KECAMATAN:160-WIRADESA
KELURAHAN:011-KEPATIHAN

BLK NAMA JALAN	KODE ZNT	KELAS BUMI	PENGGOLONGAN NILAI JUAL BUMI (Rupiah/M2)	KET OBJEK PAJAK BUMI (Rupiah/M2)	NILAI JUAL
016 JL. RAYA WIROTO	AW	079	91,000 s/d	114,000	103,000
016 JL.DESA	AW	079	91,000 s/d	114,000	103,000
017 JL DESA BLOK 16	AY	079	91,000 s/d	114,000	103,000
017 JL DESA BLOK 17	AY	079	91,000 s/d	114,000	103,000
017 JL RT BLOK 17	AZ	080	73,000 s/d	91,000	82,000
018 JL RT 13 BLOK 018	BA	080	73,000 s/d	91,000	82,000
018 JL RT 13 BLOK 18	BA	080	73,000 s/d	91,000	82,000

KLASIFIKASI DAN BESARNYA NJOP PERMUKAAN BUMI BERUPA TANAH TAHUN 2021

PROPINSI:33-JAWA TENGAH
KAB/KOTA:26-PEKALONGAN

KECAMATAN:160-WIRADESA
KELURAHAN:012-MAYANGAN

BLK NAMA JALAN	KODE ZNT	KELAS BUMI	PENGGOLONGAN NILAI JUAL BUMI (Rupiah/M2)	KET OBJEK PAJAK BUMI (Rupiah/M2)	NILAI JUAL	NILAI JUAL
001 JALAN MAYANGSARI	AN	081	55,000 s/d	73,000	64,000	64,000
001 JALAN MAYANGSARI 1	AN	081	55,000 s/d	73,000	64,000	64,000
001 JALAN MAYANGSARI 2	AN	081	55,000 s/d	73,000	64,000	64,000
001 JALAN MAYANGSARI 3	AN	081	55,000 s/d	73,000	64,000	64,000
001 JALAN MAYANGSARI 4	AN	081	55,000 s/d	73,000	64,000	64,000
001 JALAN MAYANGSARI 5	AN	081	55,000 s/d	73,000	64,000	64,000
001 JALAN MAYANGSARI 6	AN	081	55,000 s/d	73,000	64,000	64,000
001 JALAN MAYANGSARI 7	AN	081	55,000 s/d	73,000	64,000	64,000
001 JALAN MAYANGSARI 8	AK	082	41,000 s/d	55,000	48,000	48,000
001 JALAN MAYANGSARI 8	AN	081	55,000 s/d	73,000	64,000	64,000
001 JALAN MAYANGSARI III	AN	081	55,000 s/d	73,000	64,000	64,000
001 JL MAYANGSARI	AN	081	55,000 s/d	73,000	64,000	64,000
001 JL MAYANGSARI 2	AN	081	55,000 s/d	73,000	64,000	64,000
001 JL MAYANGSARI 3	AN	081	55,000 s/d	73,000	64,000	64,000
001 JL MAYANGSARI 5	AN	081	55,000 s/d	73,000	64,000	64,000
001 JL MAYANGSARI 7	AN	081	55,000 s/d	73,000	64,000	64,000
001 JL MAYANGSARI 8	AN	081	55,000 s/d	73,000	64,000	64,000
001 JL MAYANGSARI I	AN	081	55,000 s/d	73,000	64,000	64,000
001 JL MYANGSARI 4	AN	081	55,000 s/d	73,000	64,000	64,000
001 JL.MAYANGSARI 2	AN	081	55,000 s/d	73,000	64,000	64,000
001 KP RT	AK	082	41,000 s/d	55,000	48,000	48,000
001 KP RT	AN	081	55,000 s/d	73,000	64,000	64,000
001 KP TR	AK	082	41,000 s/d	55,000	48,000	48,000
001 MAYANGAN	AK	082	41,000 s/d	55,000	48,000	48,000
001 MAYANGAN	AN	081	55,000 s/d	73,000	64,000	64,000
002 JALAN MAYANG	AJ	079	91,000 s/d	114,000	103,000	103,000
002 JALAN MAYANG KUMPUL	AJ	079	91,000 s/d	114,000	103,000	103,000
002 JALAN MAYANG KUMPUL	AZ	081	55,000 s/d	73,000	64,000	64,000
002 JALAN MAYANG KUMPUL 2	AJ	079	91,000 s/d	114,000	103,000	103,000
002 JALAN MAYANG KUMPUL 3	AJ	079	91,000 s/d	114,000	103,000	103,000
002 JALAN MAYANG KUMPUL 368	AJ	079	91,000 s/d	114,000	103,000	103,000
002 JALAN MAYANG KUMPUL GG MASDUK	AJ	079	91,000 s/d	114,000	103,000	103,000
002 JL GARUDA	AJ	079	91,000 s/d	114,000	103,000	103,000
002 JL KPRT	AZ	081	55,000 s/d	73,000	64,000	64,000
002 JL MAYANG KUMPUL	AJ	079	91,000 s/d	114,000	103,000	103,000
002 JL MAYANGM KUMPUL	AJ	079	91,000 s/d	114,000	103,000	103,000
002 JL RAYA WIRADESA	AS	067	748,000 s/d	855,000	802,000	802,000
002 JL RAYA WIRADESA KAV 1	AS	067	748,000 s/d	855,000	802,000	802,000
002 JL RAYA WIRADESA KAV 2	AS	067	748,000 s/d	855,000	802,000	802,000
002 JL RAYA WIRADESA KAV 3	AS	067	748,000 s/d	855,000	802,000	802,000
002 JL RAYA WIRADESA KAV 4	AS	067	748,000 s/d	855,000	802,000	802,000
002 JL RAYA WIRADESA KAV 5	AS	067	748,000 s/d	855,000	802,000	802,000
002 JL RAYA WIRADESA KAV 7	AS	067	748,000 s/d	855,000	802,000	802,000
002 JL RAYA WIRADESA KAV 8	AS	067	748,000 s/d	855,000	802,000	802,000
002 JL RAYA WIRADESA KAV 9	AS	067	748,000 s/d	855,000	802,000	802,000
002 JL RT	AI	080	73,000 s/d	91,000	82,000	82,000
002 KP RT	AP	081	55,000 s/d	73,000	64,000	64,000
002 KP RT	AZ	081	55,000 s/d	73,000	64,000	64,000
002 KP RT	BA	081	55,000 s/d	73,000	64,000	64,000
002 KPRT	AZ	081	55,000 s/d	73,000	64,000	64,000
002 MAYANG KUMPUL	AJ	079	91,000 s/d	114,000	103,000	103,000
002 MAYANGAN	AZ	081	55,000 s/d	73,000	64,000	64,000

KLASIFIKASI DAN BESARNYA NJOP PERMUKAAN BUMI BERUPA TANAH TAHUN 2021

PROPINSI:33-JAWA TENGAH
KAB/KOTA:26-PEKALONGAN

KECAMATAN:160-WIRADESA
KELURAHAN:012-MAYANGAN

BLK NAMA JALAN	KODE KELAS		PENGGOLONGAN		KET NILAI JUAL OBJEK PAJAK BUMI (Rupiah/M2)
	ZNT	BUMI	NILAI JUAL	BUMI (Rupiah/M2)	
003 JALAN MAYANG LENGKONG	AJ	079	91,000 s/d	114,000	103,000
003 JALAN MAYANG LENGKONG	AQ	075	223,000 s/d	262,000	243,000
003 JALAN MAYANGAN BARU	BC	078	114,000 s/d	142,000	128,000
003 JALAN MAYANGAN RT	BC	078	114,000 s/d	142,000	128,000
003 JALAN PATIMURA	AD	076	178,000 s/d	223,000	200,000
003 JALAN PATIMURA	AQ	075	223,000 s/d	262,000	243,000
003 JALAN RAYA WIRADESA	AR	068	655,000 s/d	748,000	702,000
003 JALAN RT	AC	082	41,000 s/d	55,000	48,000
003 JALAN RT	AH	081	55,000 s/d	73,000	64,000
003 JALAN RT	AJ	079	91,000 s/d	114,000	103,000
003 JALAN RT	AQ	075	223,000 s/d	262,000	243,000
003 JALAN RT	BC	078	114,000 s/d	142,000	128,000
003 JALAN RT	BD	080	73,000 s/d	91,000	82,000
003 JL MAYANG BARU	BC	078	114,000 s/d	142,000	128,000
003 JL MAYANGAN BARU	BC	078	114,000 s/d	142,000	128,000
003 JL PATIMURA	AQ	075	223,000 s/d	262,000	243,000
003 JL PATIMURA	AQ	075	223,000 s/d	262,000	243,000
003 JL RAYA MAYANGAN	BC	078	114,000 s/d	142,000	128,000
003 JL RAYA WIRADESA	AR	068	655,000 s/d	748,000	702,000
003 JL RT	AC	082	41,000 s/d	55,000	48,000
003 JL RT	AH	081	55,000 s/d	73,000	64,000
003 JL RT	AJ	079	91,000 s/d	114,000	103,000
003 JL RT	BC	078	114,000 s/d	142,000	128,000
003 JL.MUKTI WIBOWO A-6	AJ	079	91,000 s/d	114,000	103,000
003 JL.PATIMURA	BC	078	114,000 s/d	142,000	128,000
003 KP MRT	AH	081	55,000 s/d	73,000	64,000
003 KP RT	AH	081	55,000 s/d	73,000	64,000
003 KP RT	AI	080	73,000 s/d	91,000	82,000
003 KP RT	AP	081	55,000 s/d	73,000	64,000
003 KP RT	AZ	081	55,000 s/d	73,000	64,000
003 KP RT	BC	078	114,000 s/d	142,000	128,000
003 KP RT	BD	080	73,000 s/d	91,000	82,000
003 KPRT	BD	080	73,000 s/d	91,000	82,000
003 MAYANGAN BARU	BC	078	114,000 s/d	142,000	128,000
003 MAYANGAN BARU NO.10	BC	078	114,000 s/d	142,000	128,000
004 GRAHA NAYA PERMATA	BE	075	223,000 s/d	262,000	243,000
004 JALAN PATIMURA	AD	076	178,000 s/d	223,000	200,000
004 JALAN PATIMURA	AQ	075	223,000 s/d	262,000	243,000
004 JALAN RT	AA	084	23,000 s/d	31,000	27,000
004 JALAN RT	AB	082	41,000 s/d	55,000	48,000
004 JALAN RT	AE	083	31,000 s/d	41,000	36,000
004 JALAN RT	AH	081	55,000 s/d	73,000	64,000
004 JALAN RT	AJ	079	91,000 s/d	114,000	103,000
004 JL MAKOM	AE	083	31,000 s/d	41,000	36,000
004 JL MAYANG LENGKONG	AJ	079	91,000 s/d	114,000	103,000
004 JL MAYANGAN LENGKONG	AE	083	31,000 s/d	41,000	36,000
004 JL PATIMURA	AC	082	41,000 s/d	55,000	48,000
004 JL PATIMURA	AD	076	178,000 s/d	223,000	200,000
004 JL PATIMURA	AQ	075	223,000 s/d	262,000	243,000
004 JL RT	AC	082	41,000 s/d	55,000	48,000
004 JL RT	AH	081	55,000 s/d	73,000	64,000
004 JL RT	AJ	079	91,000 s/d	114,000	103,000

KLASIFIKASI DAN BESARNYA NJOP PERMUKAAN BUMI BERUPA TANAH TAHUN 2021

PROPINSI:33-JAWA TENGAH
KAB/KOTA:26-PEKALONGAN

KECAMATAN:160-WIRADESA
KELURAHAN:012-MAYANGAN

BLK NAMA JALAN	KODE KELAS		PENGGOLONGAN		KET NILAI JUAL
	ZNT	BUMI	NILAI JUAL BUMI (Rupiah/M2)		OBJEK PAJAK BUMI (Rupiah/M2)
004 JL.PATIMURA	AD	076	178,000 s/d	223,000	200,000
004 KP RT	AC	082	41,000 s/d	55,000	48,000
004 KP RT	AE	083	31,000 s/d	41,000	36,000
004 KP RT	AG	084	23,000 s/d	31,000	27,000
004 KP RT	AH	081	55,000 s/d	73,000	64,000
004 KP RT	AJ	079	91,000 s/d	114,000	103,000
004 KP RT	BE	075	223,000 s/d	262,000	243,000
004 MAYANG LENGKONG	AC	082	41,000 s/d	55,000	48,000
004 MAYANGAN	AE	083	31,000 s/d	41,000	36,000
004 PERUM GRAHA NAYA	BE	075	223,000 s/d	262,000	243,000
004 PERUM GRAHA NAYA III	BE	075	223,000 s/d	262,000	243,000
004 PERUM GRAHA NAYA PERMATA 3	BE	075	223,000 s/d	262,000	243,000
004 PERUM GRAHA NAYA PERMATA B 6	BE	075	223,000 s/d	262,000	243,000
004 PERUM MAYANGAN	BE	075	223,000 s/d	262,000	243,000

KLASIFIKASI DAN BESARNYA NJOP PERMUKAAN BUMI BERUPA TANAH TAHUN 2021

PROPINSI:33-JAWA TENGAH
KAB/KOTA:26-PEKALONGAN

KECAMATAN:160-WIRADESA
KELURAHAN:013-PEKUNCEN

BLK NAMA JALAN	KODE ZNT	KELAS BUMI	PENGGOLONGAN NILAI JUAL BUMI (Rupiah/M2)	KET OBJEK PAJAK BUMI NILAI JUAL BUMI (Rupiah/M2)
001 BLOK 001	AC	084	23,000 s/d	31,000 27,000
001 BLOK 1	AC	084	23,000 s/d	31,000 27,000
001 BUMI WIRA BARU	CM	075	223,000 s/d	262,000 243,000
001 BUMI WIRA BARU A - A2	CM	075	223,000 s/d	262,000 243,000
001 BUMI WIRA BARU BLK H-C/27	CM	075	223,000 s/d	262,000 243,000
001 BUMI WIRA BARU BLOK A - A1	CM	075	223,000 s/d	262,000 243,000
001 BUMI WIRA BARU BLOK A - A3	CM	075	223,000 s/d	262,000 243,000
001 BUMI WIRA BARU BLOK A - A6	CM	075	223,000 s/d	262,000 243,000
001 BUMI WIRA BARU BLOK A - A7	CM	075	223,000 s/d	262,000 243,000
001 BUMI WIRA BARU BLOK A - A8	CM	075	223,000 s/d	262,000 243,000
001 BUMI WIRA BARU BLOK A - A9	CM	075	223,000 s/d	262,000 243,000
001 BUMI WIRA BARU BLOK A -A4	CM	075	223,000 s/d	262,000 243,000
001 BUMI WIRA BARU BLOK A -A5	CM	075	223,000 s/d	262,000 243,000
001 BUMI WIRA BARU BLOK B - A1	CM	075	223,000 s/d	262,000 243,000
001 BUMI WIRA BARU BLOK B - A2	CM	075	223,000 s/d	262,000 243,000
001 BUMI WIRA BARU BLOK B - A3	CM	075	223,000 s/d	262,000 243,000
001 BUMI WIRA BARU BLOK B -B22	CM	075	223,000 s/d	262,000 243,000
001 BUMI WIRA BARU BLOK B 10	CM	075	223,000 s/d	262,000 243,000
001 BUMI WIRA BARU BLOK B A 4	CM	075	223,000 s/d	262,000 243,000
001 BUMI WIRA BARU BLOK B A 5	CM	075	223,000 s/d	262,000 243,000
001 BUMI WIRA BARU BLOK B-A6	CM	075	223,000 s/d	262,000 243,000
001 BUMI WIRA BARU BLOK B-A7	CM	075	223,000 s/d	262,000 243,000
001 BUMI WIRA BARU BLOK B-A8	CM	075	223,000 s/d	262,000 243,000
001 BUMI WIRA BARU BLOK B-B11	CM	075	223,000 s/d	262,000 243,000
001 BUMI WIRA BARU BLOK B-B12	CM	075	223,000 s/d	262,000 243,000
001 BUMI WIRA BARU BLOK B-B13	CM	075	223,000 s/d	262,000 243,000
001 BUMI WIRA BARU BLOK B-B14	CM	075	223,000 s/d	262,000 243,000
001 BUMI WIRA BARU BLOK B-B15	CM	075	223,000 s/d	262,000 243,000
001 BUMI WIRA BARU BLOK B-B16	CM	075	223,000 s/d	262,000 243,000
001 BUMI WIRA BARU BLOK B-B17	CM	075	223,000 s/d	262,000 243,000
001 BUMI WIRA BARU BLOK B-B18	CM	075	223,000 s/d	262,000 243,000
001 BUMI WIRA BARU BLOK B-B19	CM	075	223,000 s/d	262,000 243,000
001 BUMI WIRA BARU BLOK B-B20	CM	075	223,000 s/d	262,000 243,000
001 BUMI WIRA BARU BLOK B-B21	CM	075	223,000 s/d	262,000 243,000
001 BUMI WIRA BARU BLOK B-B23	CM	075	223,000 s/d	262,000 243,000
001 BUMI WIRA BARU BLOK B-B9	CM	075	223,000 s/d	262,000 243,000
001 BUMI WIRA BARU BLOK B11	CM	075	223,000 s/d	262,000 243,000
001 BUMI WIRA BARU BLOK C A3	CM	075	223,000 s/d	262,000 243,000
001 BUMI WIRA BARU BLOK C A4	CM	075	223,000 s/d	262,000 243,000
001 BUMI WIRA BARU BLOK C A5	CM	075	223,000 s/d	262,000 243,000
001 BUMI WIRA BARU BLOK C A6	CM	075	223,000 s/d	262,000 243,000
001 BUMI WIRA BARU BLOK C A7	CM	075	223,000 s/d	262,000 243,000
001 BUMI WIRA BARU BLOK C A8	CM	075	223,000 s/d	262,000 243,000
001 BUMI WIRA BARU BLOK C-A1	CM	075	223,000 s/d	262,000 243,000
001 BUMI WIRA BARU BLOK C-A2	CM	075	223,000 s/d	262,000 243,000
001 BUMI WIRA BARU BLOK D C10	CM	075	223,000 s/d	262,000 243,000
001 BUMI WIRA BARU BLOK D C13	CM	075	223,000 s/d	262,000 243,000
001 BUMI WIRA BARU BLOK D C14	CM	075	223,000 s/d	262,000 243,000
001 BUMI WIRA BARU BLOK D C15	CM	075	223,000 s/d	262,000 243,000
001 BUMI WIRA BARU BLOK D C16	CM	075	223,000 s/d	262,000 243,000
001 BUMI WIRA BARU BLOK D C9	CM	075	223,000 s/d	262,000 243,000
001 BUMI WIRA BARU BLOK D-B1	CM	075	223,000 s/d	262,000 243,000

KLASIFIKASI DAN BESARNYA NJOP PERMUKAAN BUMI BERUPA TANAH TAHUN 2021

PROPINSI:33-JAWA TENGAH
KAB/KOTA:26-PEKALONGAN

KECAMATAN:160-WIRADESA
KELURAHAN:013-PEKUNCEN

BLK	NAMA	JALAN	KODE ZNT	KELAS BUMI	PENGGOLONGAN NILAI JUAL BUMI (Rupiah/M2)	KET	NILAI JUAL OBJEK PAJAK BUMI (Rupiah/M2)
001	BUMI	WIRA BARU BLOK D-B2	CM	075	223,000 s/d 262,000		243,000
001	BUMI	WIRA BARU BLOK D-B4	CM	075	223,000 s/d 262,000		243,000
001	BUMI	WIRA BARU BLOK D-B8	CM	075	223,000 s/d 262,000		243,000
001	BUMI	WIRA BARU BLOK D-C10	CM	075	223,000 s/d 262,000		243,000
001	BUMI	WIRA BARU BLOK D-C12	CM	075	223,000 s/d 262,000		243,000
001	BUMI	WIRA BARU BLOK D-C9	CM	075	223,000 s/d 262,000		243,000
001	BUMI	WIRA BARU BLOK D-CII	CM	075	223,000 s/d 262,000		243,000
001	BUMI	WIRA BARU BLOK E C1	CM	075	223,000 s/d 262,000		243,000
001	BUMI	WIRA BARU BLOK E C2	CM	075	223,000 s/d 262,000		243,000
001	BUMI	WIRA BARU BLOK E C4	CM	075	223,000 s/d 262,000		243,000
001	BUMI	WIRA BARU BLOK E C5	CM	075	223,000 s/d 262,000		243,000
001	BUMI	WIRA BARU BLOK E C6	CM	075	223,000 s/d 262,000		243,000
001	BUMI	WIRA BARU BLOK E C7	CM	075	223,000 s/d 262,000		243,000
001	BUMI	WIRA BARU BLOK E C8	CM	075	223,000 s/d 262,000		243,000
001	BUMI	WIRA BARU BLOK F-B1	CM	075	223,000 s/d 262,000		243,000
001	BUMI	WIRA BARU BLOK F-B10	CM	075	223,000 s/d 262,000		243,000
001	BUMI	WIRA BARU BLOK F-B11	CM	075	223,000 s/d 262,000		243,000
001	BUMI	WIRA BARU BLOK F-B12	CM	075	223,000 s/d 262,000		243,000
001	BUMI	WIRA BARU BLOK F-B13	CM	075	223,000 s/d 262,000		243,000
001	BUMI	WIRA BARU BLOK F-B14	CM	075	223,000 s/d 262,000		243,000
001	BUMI	WIRA BARU BLOK F-B2	CM	075	223,000 s/d 262,000		243,000
001	BUMI	WIRA BARU BLOK F-B3	CM	075	223,000 s/d 262,000		243,000
001	BUMI	WIRA BARU BLOK F-B4	CM	075	223,000 s/d 262,000		243,000
001	BUMI	WIRA BARU BLOK F-B5	CM	075	223,000 s/d 262,000		243,000
001	BUMI	WIRA BARU BLOK F-B6	CM	075	223,000 s/d 262,000		243,000
001	BUMI	WIRA BARU BLOK F-B7	CM	075	223,000 s/d 262,000		243,000
001	BUMI	WIRA BARU BLOK F-B8	CM	075	223,000 s/d 262,000		243,000
001	BUMI	WIRA BARU BLOK F-B9	CM	075	223,000 s/d 262,000		243,000
001	BUMI	WIRA BARU BLOK G B1	CM	075	223,000 s/d 262,000		243,000
001	BUMI	WIRA BARU BLOK G B10	CM	075	223,000 s/d 262,000		243,000
001	BUMI	WIRA BARU BLOK G B12	CM	075	223,000 s/d 262,000		243,000
001	BUMI	WIRA BARU BLOK G B16	CM	075	223,000 s/d 262,000		243,000
001	BUMI	WIRA BARU BLOK G B17	CM	075	223,000 s/d 262,000		243,000
001	BUMI	WIRA BARU BLOK G B18	CM	075	223,000 s/d 262,000		243,000
001	BUMI	WIRA BARU BLOK G B19	CM	075	223,000 s/d 262,000		243,000
001	BUMI	WIRA BARU BLOK G B2	CM	075	223,000 s/d 262,000		243,000
001	BUMI	WIRA BARU BLOK G B20	CM	075	223,000 s/d 262,000		243,000
001	BUMI	WIRA BARU BLOK G B21	CM	075	223,000 s/d 262,000		243,000
001	BUMI	WIRA BARU BLOK G B24	CM	075	223,000 s/d 262,000		243,000
001	BUMI	WIRA BARU BLOK G B25	CM	075	223,000 s/d 262,000		243,000
001	BUMI	WIRA BARU BLOK G B26	CM	075	223,000 s/d 262,000		243,000
001	BUMI	WIRA BARU BLOK G B27	CM	075	223,000 s/d 262,000		243,000
001	BUMI	WIRA BARU BLOK G B28	CM	075	223,000 s/d 262,000		243,000
001	BUMI	WIRA BARU BLOK G B3	CM	075	223,000 s/d 262,000		243,000
001	BUMI	WIRA BARU BLOK G B4	CM	075	223,000 s/d 262,000		243,000
001	BUMI	WIRA BARU BLOK G B5	CM	075	223,000 s/d 262,000		243,000
001	BUMI	WIRA BARU BLOK G B6	CM	075	223,000 s/d 262,000		243,000
001	BUMI	WIRA BARU BLOK G B7	CM	075	223,000 s/d 262,000		243,000
001	BUMI	WIRA BARU BLOK G B8	CM	075	223,000 s/d 262,000		243,000
001	BUMI	WIRA BARU BLOK G B9	CM	075	223,000 s/d 262,000		243,000
001	BUMI	WIRA BARU BLOK G-B14	CM	075	223,000 s/d 262,000		243,000
001	BUMI	WIRA BARU BLOK H B 14	CM	075	223,000 s/d 262,000		243,000

KLASIFIKASI DAN BESARNYA NJOP PERMUKAAN BUMI BERUPA TANAH TAHUN 2021

PROPINSI:33-JAWA TENGAH
KAB/KOTA:26-PEKALONGAN

KECAMATAN:160-WIRADESA
KELURAHAN:013-PEKUNCEN

BLK	NAMA	JALAN	KODE ZNT	KELAS BUMI	PENGGOLONGAN NILAI JUAL BUMI (Rupiah/M2)	KET OBJEK PAJAK BUMI (Rupiah/M2)	NILAI JUAL	NILAI JUAL
001	BUMI	WIRA BARU BLOK H B 16	CM	075	223,000 s/d	262,000	243,000	243,000
001	BUMI	WIRA BARU BLOK H B10	CM	075	223,000 s/d	262,000	243,000	243,000
001	BUMI	WIRA BARU BLOK H B11	CM	075	223,000 s/d	262,000	243,000	243,000
001	BUMI	WIRA BARU BLOK H B12	CM	075	223,000 s/d	262,000	243,000	243,000
001	BUMI	WIRA BARU BLOK H B13	CM	075	223,000 s/d	262,000	243,000	243,000
001	BUMI	WIRA BARU BLOK H C 18	CM	075	223,000 s/d	262,000	243,000	243,000
001	BUMI	WIRA BARU BLOK H C24	CM	075	223,000 s/d	262,000	243,000	243,000
001	BUMI	WIRA BARU BLOK H C25	CM	075	223,000 s/d	262,000	243,000	243,000
001	BUMI	WIRA BARU BLOK H C26	CM	075	223,000 s/d	262,000	243,000	243,000
001	BUMI	WIRA BARU BLOK H C28	CM	075	223,000 s/d	262,000	243,000	243,000
001	BUMI	WIRA BARU BLOK H-B/1	CM	075	223,000 s/d	262,000	243,000	243,000
001	BUMI	WIRA BARU BLOK H-B/19	CM	075	223,000 s/d	262,000	243,000	243,000
001	BUMI	WIRA BARU BLOK H-B/2	CM	075	223,000 s/d	262,000	243,000	243,000
001	BUMI	WIRA BARU BLOK H-B/3	CM	075	223,000 s/d	262,000	243,000	243,000
001	BUMI	WIRA BARU BLOK H-B/4	CM	075	223,000 s/d	262,000	243,000	243,000
001	BUMI	WIRA BARU BLOK H-B/5	CM	075	223,000 s/d	262,000	243,000	243,000
001	BUMI	WIRA BARU BLOK H-B/6	CM	075	223,000 s/d	262,000	243,000	243,000
001	BUMI	WIRA BARU BLOK H-B/7	CM	075	223,000 s/d	262,000	243,000	243,000
001	BUMI	WIRA BARU BLOK H-B/8	CM	075	223,000 s/d	262,000	243,000	243,000
001	BUMI	WIRA BARU BLOK H-B/9	CM	075	223,000 s/d	262,000	243,000	243,000
001	BUMI	WIRA BARU BLOK H-C/15	CM	075	223,000 s/d	262,000	243,000	243,000
001	BUMI	WIRA BARU BLOK H-C/18	CM	075	223,000 s/d	262,000	243,000	243,000
001	BUMI	WIRA BARU BLOK H-C/20	CM	075	223,000 s/d	262,000	243,000	243,000
001	BUMI	WIRA BARU BLOK H-C/21	CM	075	223,000 s/d	262,000	243,000	243,000
001	BUMI	WIRA BARU BLOK H-C/22	CM	075	223,000 s/d	262,000	243,000	243,000
001	BUMI	WIRA BARU BLOK H-C/23	CM	075	223,000 s/d	262,000	243,000	243,000
001	BUMI	WIRA BARU BLOK I-B10	CM	075	223,000 s/d	262,000	243,000	243,000
001	BUMI	WIRA BARU BLOK I-B2	CM	075	223,000 s/d	262,000	243,000	243,000
001	BUMI	WIRA BARU BLOK I-B3	CM	075	223,000 s/d	262,000	243,000	243,000
001	BUMI	WIRA BARU BLOK I-B4	CM	075	223,000 s/d	262,000	243,000	243,000
001	BUMI	WIRA BARU BLOK I-B5	CM	075	223,000 s/d	262,000	243,000	243,000
001	BUMI	WIRA BARU BLOK I-B7	CM	075	223,000 s/d	262,000	243,000	243,000
001	BUMI	WIRA BARU BLOK I-B8	CM	075	223,000 s/d	262,000	243,000	243,000
001	BUMI	WIRA BARU BLOK I-B9	CM	075	223,000 s/d	262,000	243,000	243,000
001	BUMI	WIRA BARU BLOK J-B1	CM	075	223,000 s/d	262,000	243,000	243,000
001	BUMI	WIRA BARU BLOK J-B10	CM	075	223,000 s/d	262,000	243,000	243,000
001	BUMI	WIRA BARU BLOK J-B2	CM	075	223,000 s/d	262,000	243,000	243,000
001	BUMI	WIRA BARU BLOK J-B3	CM	075	223,000 s/d	262,000	243,000	243,000
001	BUMI	WIRA BARU BLOK J-B4	CM	075	223,000 s/d	262,000	243,000	243,000
001	BUMI	WIRA BARU BLOK J-B5	CM	075	223,000 s/d	262,000	243,000	243,000
001	BUMI	WIRA BARU BLOK J-B6	CM	075	223,000 s/d	262,000	243,000	243,000
001	BUMI	WIRA BARU BLOK J-B7	CM	075	223,000 s/d	262,000	243,000	243,000
001	BUMI	WIRA BARU BLOK J-B8	CM	075	223,000 s/d	262,000	243,000	243,000
001	BUMI	WIRA BARU BLOK J-B9	CM	075	223,000 s/d	262,000	243,000	243,000
001	BUMI	WIRA BARU BLOK K-B1	CM	075	223,000 s/d	262,000	243,000	243,000
001	BUMI	WIRA BARU BLOK K-B10	CM	075	223,000 s/d	262,000	243,000	243,000
001	BUMI	WIRA BARU BLOK K-B3	CM	075	223,000 s/d	262,000	243,000	243,000
001	BUMI	WIRA BARU BLOK K-B5	CM	075	223,000 s/d	262,000	243,000	243,000
001	BUMI	WIRA BARU BLOK K-B6	CM	075	223,000 s/d	262,000	243,000	243,000
001	BUMI	WIRA BARU BLOK K-B7	CM	075	223,000 s/d	262,000	243,000	243,000
001	BUMI	WIRA BARU BLOK K-B8	CM	075	223,000 s/d	262,000	243,000	243,000
001	BUMI	WIRA BARU BLOK L-B2	CM	075	223,000 s/d	262,000	243,000	243,000

KLASIFIKASI DAN BESARNYA NJOP PERMUKAAN BUMI BERUPA TANAH TAHUN 2021

PROPINSI:33-JAWA TENGAH
KAB/KOTA:26-PEKALONGAN

KECAMATAN:160-WIRADESA
KELURAHAN:013-PEKUNCEN

BLK NAMA JALAN	KODE ZNT	KELAS BUMI	PENGGOLONGAN NILAI JUAL BUMI (Rupiah/M2)	KET OBJEK PAJAK BUMI NILAI JUAL BUMI (Rupiah/M2)
001 BUMI WIRA BARU BLOK L-B3	CM	075	223,000 s/d 262,000	243,000
001 BUMI WIRA BARU BLOK L-B4	CM	075	223,000 s/d 262,000	243,000
001 BUMI WIRA BARU BLOK L-B5	CM	075	223,000 s/d 262,000	243,000
001 BUMI WIRA BARU BLOK L-B6	CM	075	223,000 s/d 262,000	243,000
001 BUMI WIRA BARU BLOK L-B7	CM	075	223,000 s/d 262,000	243,000
001 BUMI WIRA BARU BLOK L-B8	CM	075	223,000 s/d 262,000	243,000
001 BUMI WIRA BARU BLOK M B 9	CM	075	223,000 s/d 262,000	243,000
001 BUMI WIRA BARU BLOK M-B1	CM	075	223,000 s/d 262,000	243,000
001 BUMI WIRA BARU BLOK M-B10	CM	075	223,000 s/d 262,000	243,000
001 BUMI WIRA BARU BLOK M-B11	CM	075	223,000 s/d 262,000	243,000
001 BUMI WIRA BARU BLOK M-B2	CM	075	223,000 s/d 262,000	243,000
001 BUMI WIRA BARU BLOK M-B3	CM	075	223,000 s/d 262,000	243,000
001 BUMI WIRA BARU BLOK M-B4	CM	075	223,000 s/d 262,000	243,000
001 BUMI WIRA BARU BLOK M-B5	CM	075	223,000 s/d 262,000	243,000
001 BUMI WIRA BARU BLOK M-B6	CM	075	223,000 s/d 262,000	243,000
001 BUMI WIRA BARU BLOK M-B7	CM	075	223,000 s/d 262,000	243,000
001 BUMI WIRA BARU BLOK N B 1	CM	075	223,000 s/d 262,000	243,000
001 BUMI WIRA BARU BLOK N B 4	CM	075	223,000 s/d 262,000	243,000
001 BUMI WIRA BARU BLOK N-B2	CM	075	223,000 s/d 262,000	243,000
001 BUMI WIRA BARU BLOK N-B3	CM	075	223,000 s/d 262,000	243,000
001 BUMI WIRA BARU BLOK N-B4	CM	075	223,000 s/d 262,000	243,000
001 BUMI WIRA BARU BLOK N-B5	CM	075	223,000 s/d 262,000	243,000
001 BUMI WIRA BARU BLOK N-B6	CM	075	223,000 s/d 262,000	243,000
001 BUMI WIRA BARU BLOK O-B10	CM	075	223,000 s/d 262,000	243,000
001 BUMI WIRA BARU BLOK O-B11	CM	075	223,000 s/d 262,000	243,000
001 BUMI WIRA BARU BLOK O-B4	CM	075	223,000 s/d 262,000	243,000
001 BUMI WIRA BARU BLOK O-B5	CM	075	223,000 s/d 262,000	243,000
001 BUMI WIRA BARU BLOK O-B6	CM	075	223,000 s/d 262,000	243,000
001 BUMI WIRA BARU BLOK O-B7	CM	075	223,000 s/d 262,000	243,000
001 BUMI WIRA BARU BLOK O-B8	CM	075	223,000 s/d 262,000	243,000
001 BUMI WIRA BARU BLOK O-B9	CM	075	223,000 s/d 262,000	243,000
001 BUMI WIRA BARU BLOK O-C/3	CM	075	223,000 s/d 262,000	243,000
001 BUMI WIRA BARU BLOK O-C1	CM	075	223,000 s/d 262,000	243,000
001 BUMI WIRA BARU BLOK O-C2	CM	075	223,000 s/d 262,000	243,000
001 BUMI WIRA BARU BLOK-N-B7	CM	075	223,000 s/d 262,000	243,000
001 BUMI WIRA BARU BLOK G B23	CM	075	223,000 s/d 262,000	243,000
001 BUMI WIRA BARU G. B13	CM	075	223,000 s/d 262,000	243,000
001 BUMI WIRABARU BLOK D-B3	CM	075	223,000 s/d 262,000	243,000
001 BUMI WIRABARU BLOK M-BI	CM	075	223,000 s/d 262,000	243,000
001 BUMI WIRABARU II B.I / I	CM	075	223,000 s/d 262,000	243,000
001 BUMI WIRABARU II B.I/1	CM	075	223,000 s/d 262,000	243,000
001 BUMU WIRA BARU BLOK E C3	CM	075	223,000 s/d 262,000	243,000
001 BUMU WIRA BARU BLOK G B15	CM	075	223,000 s/d 262,000	243,000
001 GRIYA PEKUNCEN ASRI 2 NO 2	AA	082	41,000 s/d 55,000	48,000
001 GRIYA PEKUNCEN ASRI 2 NO 1	AA	082	41,000 s/d 55,000	48,000
001 GRIYA PEKUNCEN ASRI 2 NO 10	AA	082	41,000 s/d 55,000	48,000
001 GRIYA PEKUNCEN ASRI 2 NO 11	AA	082	41,000 s/d 55,000	48,000
001 GRIYA PEKUNCEN ASRI 2 NO 12	AA	082	41,000 s/d 55,000	48,000
001 GRIYA PEKUNCEN ASRI 2 NO 13	AA	082	41,000 s/d 55,000	48,000
001 GRIYA PEKUNCEN ASRI 2 NO 14	CM	075	223,000 s/d 262,000	243,000
001 GRIYA PEKUNCEN ASRI 2 NO 15	AA	082	41,000 s/d 55,000	48,000
001 GRIYA PEKUNCEN ASRI 2 NO 16	AA	082	41,000 s/d 55,000	48,000

KLASIFIKASI DAN BESARNYA NJOP PERMUKAAN BUMI BERUPA TANAH TAHUN 2021

PROPINSI:33-JAWA TENGAH
KAB/KOTA:26-PEKALONGAN

KECAMATAN:160-WIRADESA
KELURAHAN:013-PEKUNCEN

BLK NAMA JALAN	KODE ZNT	KELAS BUMI	PENGGOLONGAN NILAI JUAL BUMI (Rupiah/M2)	KET NILAI JUAL OBJEK PAJAK BUMI (Rupiah/M2)
001 GRIYA PEKUNCEN ASRI 2 NO 17	AA	082	41,000 s/d 55,000	48,000
001 GRIYA PEKUNCEN ASRI 2 NO 18	AA	082	41,000 s/d 55,000	48,000
001 GRIYA PEKUNCEN ASRI 2 NO 19	AA	082	41,000 s/d 55,000	48,000
001 GRIYA PEKUNCEN ASRI 2 NO 20	AA	082	41,000 s/d 55,000	48,000
001 GRIYA PEKUNCEN ASRI 2 NO 21	AA	082	41,000 s/d 55,000	48,000
001 GRIYA PEKUNCEN ASRI 2 NO 22	AA	082	41,000 s/d 55,000	48,000
001 GRIYA PEKUNCEN ASRI 2 NO 23	AA	082	41,000 s/d 55,000	48,000
001 GRIYA PEKUNCEN ASRI 2 NO 24	AA	082	41,000 s/d 55,000	48,000
001 GRIYA PEKUNCEN ASRI 2 NO 25	AA	082	41,000 s/d 55,000	48,000
001 GRIYA PEKUNCEN ASRI 2 NO 26	AA	082	41,000 s/d 55,000	48,000
001 GRIYA PEKUNCEN ASRI 2 NO 27	AA	082	41,000 s/d 55,000	48,000
001 GRIYA PEKUNCEN ASRI 2 NO 28	AA	082	41,000 s/d 55,000	48,000
001 GRIYA PEKUNCEN ASRI 2 NO 29	AA	082	41,000 s/d 55,000	48,000
001 GRIYA PEKUNCEN ASRI 2 NO 3	AA	082	41,000 s/d 55,000	48,000
001 GRIYA PEKUNCEN ASRI 2 NO 30	AA	082	41,000 s/d 55,000	48,000
001 GRIYA PEKUNCEN ASRI 2 NO 31	AA	082	41,000 s/d 55,000	48,000
001 GRIYA PEKUNCEN ASRI 2 NO 32	AA	082	41,000 s/d 55,000	48,000
001 GRIYA PEKUNCEN ASRI 2 NO 33	AA	082	41,000 s/d 55,000	48,000
001 GRIYA PEKUNCEN ASRI 2 NO 34	AA	082	41,000 s/d 55,000	48,000
001 GRIYA PEKUNCEN ASRI 2 NO 35	AA	082	41,000 s/d 55,000	48,000
001 GRIYA PEKUNCEN ASRI 2 NO 4	AA	082	41,000 s/d 55,000	48,000
001 GRIYA PEKUNCEN ASRI 2 NO 5	CM	075	223,000 s/d 262,000	243,000
001 GRIYA PEKUNCEN ASRI 2 NO 6	AA	082	41,000 s/d 55,000	48,000
001 GRIYA PEKUNCEN ASRI 2 NO 7	AA	082	41,000 s/d 55,000	48,000
001 GRIYA PEKUNCEN ASRI 2 NO 8	CM	075	223,000 s/d 262,000	243,000
001 GRIYA PEKUNCEN ASRI 2 NO 9	AA	082	41,000 s/d 55,000	48,000
001 JL EMAS	CM	075	223,000 s/d 262,000	243,000
001 JL INTAN G NO 22	CM	075	223,000 s/d 262,000	243,000
001 JL SETAPAK	AD	076	178,000 s/d 223,000	200,000
001 JL SETAPAK BLOK 001	AD	076	178,000 s/d 223,000	200,000
001 JL SETAPAK BLOK 1	AD	076	178,000 s/d 223,000	200,000
001 JL SETAPAK BLOK I	AD	076	178,000 s/d 223,000	200,000
001 JL SIJAMBE	AA	082	41,000 s/d 55,000	48,000
001 JL SIJAMBE BLOK 001	AA	082	41,000 s/d 55,000	48,000
001 JL SIJAMBE BLOK 01	AA	082	41,000 s/d 55,000	48,000
001 JL SIJAMBE BLOK 1	AA	082	41,000 s/d 55,000	48,000
001 JL. EMAS BUMI WIRA BARU	CM	075	223,000 s/d 262,000	243,000
001 KAPLING UTARA	AA	082	41,000 s/d 55,000	48,000
001 KAPLING UTARA	AB	083	31,000 s/d 41,000	36,000
001 KP RT	AB	083	31,000 s/d 41,000	36,000
001 KP RT BLOK 001	AA	082	41,000 s/d 55,000	48,000
001 KP RT BLOK 001	AB	083	31,000 s/d 41,000	36,000
001 KP RT BLOK 001	AC	084	23,000 s/d 31,000	27,000
001 KP RT BLOK 001	CM	075	223,000 s/d 262,000	243,000
001 KP RT BLOK 1	AB	083	31,000 s/d 41,000	36,000
001 KP RT BLOK001	CM	075	223,000 s/d 262,000	243,000
001 PEKUNCEN	CM	075	223,000 s/d 262,000	243,000
001 PEKUNCEN ASRI 1	CM	075	223,000 s/d 262,000	243,000
001 PERUM BUMI WIRA BARU	CM	075	223,000 s/d 262,000	243,000
001 PERUM BUMI WIRA BARU B-5	CM	075	223,000 s/d 262,000	243,000
001 PERUM BUMI WIRA BARU BLOK FAD	CM	075	223,000 s/d 262,000	243,000
001 PERUM BUMI WIRA BARU I	CM	075	223,000 s/d 262,000	243,000

KLASIFIKASI DAN BESARNYA NJOP PERMUKAAN BUMI BERUPA TANAH TAHUN 2021

PROPINSI:33-JAWA TENGAH
KAB/KOTA:26-PEKALONGAN

KECAMATAN:160-WIRADESA
KELURAHAN:013-PEKUNCEN

BLK NAMA JALAN	KODE KELAS		PENGGOLONGAN		KET NILAI JUAL
	ZNT	BUMI	NILAI JUAL BUMI	(Rupiah/M2)	OBJEK PAJAK BUMI (Rupiah/M2)
001 PERUM BUMI WIRABARU PEKUNCEN	CM	075	223,000 s/d	262,000	243,000
001 PERUM BWB JL PERMATA	CM	075	223,000 s/d	262,000	243,000
001 PERUM PEKUNCEN ASRI I	CM	075	223,000 s/d	262,000	243,000
001 PERUM WIRA BARU	CM	075	223,000 s/d	262,000	243,000
001 PERUMAHAN PEKUNCEN ASRI 1	CM	075	223,000 s/d	262,000	243,000
001 SAWAH BLOK 001	AC	084	23,000 s/d	31,000	27,000
002 BBUMI WIRA BARU BLOK W - B16	CN	075	223,000 s/d	262,000	243,000
002 BLOK 002	AD	076	178,000 s/d	223,000	200,000
002 BLOK 002	AE	084	23,000 s/d	31,000	27,000
002 BLOK 2	AE	084	23,000 s/d	31,000	27,000
002 BUMI WIRA BAR BLOK Y - B4	CN	075	223,000 s/d	262,000	243,000
002 BUMI WIRA BARU	CN	075	223,000 s/d	262,000	243,000
002 BUMI WIRA BARU BLOK AC B 2	CN	075	223,000 s/d	262,000	243,000
002 BUMI WIRA BARU AA-B7	CN	075	223,000 s/d	262,000	243,000
002 BUMI WIRA BARU BLOK T - B1	CN	075	223,000 s/d	262,000	243,000
002 BUMI WIRA BARU BLOK V-C/13	CN	075	223,000 s/d	262,000	243,000
002 BUMI WIRA BARU BLOK Z B/8	CN	075	223,000 s/d	262,000	243,000
002 BUMI WIRA BARU BLOK 002	CN	075	223,000 s/d	262,000	243,000
002 BUMI WIRA BARU BLOK AA-B1	CN	075	223,000 s/d	262,000	243,000
002 BUMI WIRA BARU BLOK AA-B10	CN	075	223,000 s/d	262,000	243,000
002 BUMI WIRA BARU BLOK AA-B11	CN	075	223,000 s/d	262,000	243,000
002 BUMI WIRA BARU BLOK AA-B12	CN	075	223,000 s/d	262,000	243,000
002 BUMI WIRA BARU BLOK AA-B13	CN	075	223,000 s/d	262,000	243,000
002 BUMI WIRA BARU BLOK AA-B14	CN	075	223,000 s/d	262,000	243,000
002 BUMI WIRA BARU BLOK AA-B15	CN	075	223,000 s/d	262,000	243,000
002 BUMI WIRA BARU BLOK AA-B2	CN	075	223,000 s/d	262,000	243,000
002 BUMI WIRA BARU BLOK AA-B3	CN	075	223,000 s/d	262,000	243,000
002 BUMI WIRA BARU BLOK AA-B4	CN	075	223,000 s/d	262,000	243,000
002 BUMI WIRA BARU BLOK AA-B5	CN	075	223,000 s/d	262,000	243,000
002 BUMI WIRA BARU BLOK AA-B6	CN	075	223,000 s/d	262,000	243,000
002 BUMI WIRA BARU BLOK AA-B9	CN	075	223,000 s/d	262,000	243,000
002 BUMI WIRA BARU BLOK AB B 1	CN	075	223,000 s/d	262,000	243,000
002 BUMI WIRA BARU BLOK AB - B15	CN	075	223,000 s/d	262,000	243,000
002 BUMI WIRA BARU BLOK AB B 14	CN	075	223,000 s/d	262,000	243,000
002 BUMI WIRA BARU BLOK AB B10	CN	075	223,000 s/d	262,000	243,000
002 BUMI WIRA BARU BLOK AB B11	CN	075	223,000 s/d	262,000	243,000
002 BUMI WIRA BARU BLOK AB B4	CN	075	223,000 s/d	262,000	243,000
002 BUMI WIRA BARU BLOK AB B5	CN	075	223,000 s/d	262,000	243,000
002 BUMI WIRA BARU BLOK AB B6	CN	075	223,000 s/d	262,000	243,000
002 BUMI WIRA BARU BLOK AB B7	CN	075	223,000 s/d	262,000	243,000
002 BUMI WIRA BARU BLOK AB B9	CN	075	223,000 s/d	262,000	243,000
002 BUMI WIRA BARU BLOK AB-B1	CN	075	223,000 s/d	262,000	243,000
002 BUMI WIRA BARU BLOK AB-B12	CN	075	223,000 s/d	262,000	243,000
002 BUMI WIRA BARU BLOK AC-B1	CN	075	223,000 s/d	262,000	243,000
002 BUMI WIRA BARU BLOK AC-B3	CN	075	223,000 s/d	262,000	243,000
002 BUMI WIRA BARU BLOK B4	CN	075	223,000 s/d	262,000	243,000
002 BUMI WIRA BARU BLOK Q-A10	CN	075	223,000 s/d	262,000	243,000
002 BUMI WIRA BARU BLOK Q-A11	CN	075	223,000 s/d	262,000	243,000
002 BUMI WIRA BARU BLOK Q-A12	CN	075	223,000 s/d	262,000	243,000
002 BUMI WIRA BARU BLOK Q-A13	CN	075	223,000 s/d	262,000	243,000
002 BUMI WIRA BARU BLOK Q-A14	CN	075	223,000 s/d	262,000	243,000
002 BUMI WIRA BARU BLOK Q-A15	CN	075	223,000 s/d	262,000	243,000

KLASIFIKASI DAN BESARNYA NJOP PERMUKAAN BUMI BERUPA TANAH TAHUN 2021

PROPINSI:33-JAWA TENGAH
KAB/KOTA:26-PEKALONGAN

KECAMATAN:160-WIRADESA
KELURAHAN:013-PEKUNCEN

BLK	NAMA	JALAN	KODE	KELAS	PENGGOLONGAN	KET	NILAI	JUAL
			ZNT	BUMI	NILAI	OBJEK	JUAL	PAJAK
					(PAJAK	(BUMI
					Rupiah/M2)	BUMI	Rupiah/M2)	
002	BUMI	WIRA BARU BLOK Q-A16	CN	075	223,000 s/d	262,000	243,000	
002	BUMI	WIRA BARU BLOK Q-A17	CN	075	223,000 s/d	262,000	243,000	
002	BUMI	WIRA BARU BLOK Q-A18	CN	075	223,000 s/d	262,000	243,000	
002	BUMI	WIRA BARU BLOK Q-A2	CN	075	223,000 s/d	262,000	243,000	
002	BUMI	WIRA BARU BLOK Q-A3	CN	075	223,000 s/d	262,000	243,000	
002	BUMI	WIRA BARU BLOK Q-A4	CN	075	223,000 s/d	262,000	243,000	
002	BUMI	WIRA BARU BLOK Q-A5	CN	075	223,000 s/d	262,000	243,000	
002	BUMI	WIRA BARU BLOK Q-A6	CN	075	223,000 s/d	262,000	243,000	
002	BUMI	WIRA BARU BLOK Q-A7	CN	075	223,000 s/d	262,000	243,000	
002	BUMI	WIRA BARU BLOK Q-A8	CN	075	223,000 s/d	262,000	243,000	
002	BUMI	WIRA BARU BLOK Q-A9	CN	075	223,000 s/d	262,000	243,000	
002	BUMI	WIRA BARU BLOK Q-B20	CN	075	223,000 s/d	262,000	243,000	
002	BUMI	WIRA BARU BLOK R - C26	CN	075	223,000 s/d	262,000	243,000	
002	BUMI	WIRA BARU BLOK R B10	CN	075	223,000 s/d	262,000	243,000	
002	BUMI	WIRA BARU BLOK R B11	CN	075	223,000 s/d	262,000	243,000	
002	BUMI	WIRA BARU BLOK R B12	CN	075	223,000 s/d	262,000	243,000	
002	BUMI	WIRA BARU BLOK R B13	CN	075	223,000 s/d	262,000	243,000	
002	BUMI	WIRA BARU BLOK R B7	CN	075	223,000 s/d	262,000	243,000	
002	BUMI	WIRA BARU BLOK R B8	CN	075	223,000 s/d	262,000	243,000	
002	BUMI	WIRA BARU BLOK R B9	CN	075	223,000 s/d	262,000	243,000	
002	BUMI	WIRA BARU BLOK R C20	CN	075	223,000 s/d	262,000	243,000	
002	BUMI	WIRA BARU BLOK R C21	CN	075	223,000 s/d	262,000	243,000	
002	BUMI	WIRA BARU BLOK R C22	CB	081	55,000 s/d	73,000	64,000	
002	BUMI	WIRA BARU BLOK R C23	CN	075	223,000 s/d	262,000	243,000	
002	BUMI	WIRA BARU BLOK R C24	CN	075	223,000 s/d	262,000	243,000	
002	BUMI	WIRA BARU BLOK R C25	CN	075	223,000 s/d	262,000	243,000	
002	BUMI	WIRA BARU BLOK R-B1	CN	075	223,000 s/d	262,000	243,000	
002	BUMI	WIRA BARU BLOK R-B2	CN	075	223,000 s/d	262,000	243,000	
002	BUMI	WIRA BARU BLOK R-B3	CN	075	223,000 s/d	262,000	243,000	
002	BUMI	WIRA BARU BLOK R-B5	CN	075	223,000 s/d	262,000	243,000	
002	BUMI	WIRA BARU BLOK R-B6	CN	075	223,000 s/d	262,000	243,000	
002	BUMI	WIRA BARU BLOK R-C14	CN	075	223,000 s/d	262,000	243,000	
002	BUMI	WIRA BARU BLOK R-C15	CN	075	223,000 s/d	262,000	243,000	
002	BUMI	WIRA BARU BLOK R-C16	CN	075	223,000 s/d	262,000	243,000	
002	BUMI	WIRA BARU BLOK R-C17	CN	075	223,000 s/d	262,000	243,000	
002	BUMI	WIRA BARU BLOK R-C19	CN	075	223,000 s/d	262,000	243,000	
002	BUMI	WIRA BARU BLOK S-C1	CN	075	223,000 s/d	262,000	243,000	
002	BUMI	WIRA BARU BLOK S-C10	CN	075	223,000 s/d	262,000	243,000	
002	BUMI	WIRA BARU BLOK S-C11	CN	075	223,000 s/d	262,000	243,000	
002	BUMI	WIRA BARU BLOK S-C12	CN	075	223,000 s/d	262,000	243,000	
002	BUMI	WIRA BARU BLOK S-C13	CN	075	223,000 s/d	262,000	243,000	
002	BUMI	WIRA BARU BLOK S-C14	CN	075	223,000 s/d	262,000	243,000	
002	BUMI	WIRA BARU BLOK S-C15	CN	075	223,000 s/d	262,000	243,000	
002	BUMI	WIRA BARU BLOK S-C16	CN	075	223,000 s/d	262,000	243,000	
002	BUMI	WIRA BARU BLOK S-C17	CN	075	223,000 s/d	262,000	243,000	
002	BUMI	WIRA BARU BLOK S-C18	CN	075	223,000 s/d	262,000	243,000	
002	BUMI	WIRA BARU BLOK S-C2	CN	075	223,000 s/d	262,000	243,000	
002	BUMI	WIRA BARU BLOK S-C3	CN	075	223,000 s/d	262,000	243,000	
002	BUMI	WIRA BARU BLOK S-C4	CN	075	223,000 s/d	262,000	243,000	
002	BUMI	WIRA BARU BLOK S-C5	CN	075	223,000 s/d	262,000	243,000	
002	BUMI	WIRA BARU BLOK S-C6	CN	075	223,000 s/d	262,000	243,000	
002	BUMI	WIRA BARU BLOK S-C7	CN	075	223,000 s/d	262,000	243,000	

KLASIFIKASI DAN BESARNYA NJOP PERMUKAAN BUMI BERUPA TANAH TAHUN 2021

PROPINSI:33-JAWA TENGAH
KAB/KOTA:26-PEKALONGAN

KECAMATAN:160-WIRADESA
KELURAHAN:013-PEKUNCEN

BLK	NAMA JALAN	KODE ZNT	KELAS BUMI	PENGGOLONGAN NILAI JUAL BUMI (Rupiah/M2)	KET OBJEK PAJAK BUMI NILAI JUAL BUMI (Rupiah/M2)
002	BUMI WIRA BARU BLOK S-C8	CN	075	223,000 s/d 262,000	243,000
002	BUMI WIRA BARU BLOK S-C9	CN	075	223,000 s/d 262,000	243,000
002	BUMI WIRA BARU BLOK T - C13	CN	075	223,000 s/d 262,000	243,000
002	BUMI WIRA BARU BLOK T - C14	CN	075	223,000 s/d 262,000	243,000
002	BUMI WIRA BARU BLOK U - C1	CN	075	223,000 s/d 262,000	243,000
002	BUMI WIRA BARU BLOK U - C14	CN	075	223,000 s/d 262,000	243,000
002	BUMI WIRA BARU BLOK U - C15	CN	075	223,000 s/d 262,000	243,000
002	BUMI WIRA BARU BLOK U - C16	CN	075	223,000 s/d 262,000	243,000
002	BUMI WIRA BARU BLOK U - C2	CN	075	223,000 s/d 262,000	243,000
002	BUMI WIRA BARU BLOK U - C3	CN	075	223,000 s/d 262,000	243,000
002	BUMI WIRA BARU BLOK U - C4	CN	075	223,000 s/d 262,000	243,000
002	BUMI WIRA BARU BLOK U - C5	CN	075	223,000 s/d 262,000	243,000
002	BUMI WIRA BARU BLOK V C 10	CN	075	223,000 s/d 262,000	243,000
002	BUMI WIRA BARU BLOK V-C 2	CN	075	223,000 s/d 262,000	243,000
002	BUMI WIRA BARU BLOK V-C 3	CN	075	223,000 s/d 262,000	243,000
002	BUMI WIRA BARU BLOK V-C 6	CN	075	223,000 s/d 262,000	243,000
002	BUMI WIRA BARU BLOK V-C 7	CN	075	223,000 s/d 262,000	243,000
002	BUMI WIRA BARU BLOK V-C 8	CN	075	223,000 s/d 262,000	243,000
002	BUMI WIRA BARU BLOK V-C 9	CN	075	223,000 s/d 262,000	243,000
002	BUMI WIRA BARU BLOK V-C/11	CN	075	223,000 s/d 262,000	243,000
002	BUMI WIRA BARU BLOK V-C/12	CN	075	223,000 s/d 262,000	243,000
002	BUMI WIRA BARU BLOK V-C/14	CN	075	223,000 s/d 262,000	243,000
002	BUMI WIRA BARU BLOK V-C4	CN	075	223,000 s/d 262,000	243,000
002	BUMI WIRA BARU BLOK W - B1	CN	075	223,000 s/d 262,000	243,000
002	BUMI WIRA BARU BLOK W - B10	CN	075	223,000 s/d 262,000	243,000
002	BUMI WIRA BARU BLOK W - B11	CN	075	223,000 s/d 262,000	243,000
002	BUMI WIRA BARU BLOK W - B12	CN	075	223,000 s/d 262,000	243,000
002	BUMI WIRA BARU BLOK W - B13	CN	075	223,000 s/d 262,000	243,000
002	BUMI WIRA BARU BLOK W - B14	CN	075	223,000 s/d 262,000	243,000
002	BUMI WIRA BARU BLOK W - B15	CN	075	223,000 s/d 262,000	243,000
002	BUMI WIRA BARU BLOK W - B17	CN	075	223,000 s/d 262,000	243,000
002	BUMI WIRA BARU BLOK W - B18	CN	075	223,000 s/d 262,000	243,000
002	BUMI WIRA BARU BLOK W - B2	CN	075	223,000 s/d 262,000	243,000
002	BUMI WIRA BARU BLOK W - B20	CN	075	223,000 s/d 262,000	243,000
002	BUMI WIRA BARU BLOK W - B21	CN	075	223,000 s/d 262,000	243,000
002	BUMI WIRA BARU BLOK W - B3	CN	075	223,000 s/d 262,000	243,000
002	BUMI WIRA BARU BLOK W - B4	CN	075	223,000 s/d 262,000	243,000
002	BUMI WIRA BARU BLOK W - B5	CN	075	223,000 s/d 262,000	243,000
002	BUMI WIRA BARU BLOK W - B6	CN	075	223,000 s/d 262,000	243,000
002	BUMI WIRA BARU BLOK W - B7	CN	075	223,000 s/d 262,000	243,000
002	BUMI WIRA BARU BLOK W - B8	CN	075	223,000 s/d 262,000	243,000
002	BUMI WIRA BARU BLOK W-B9	CN	075	223,000 s/d 262,000	243,000
002	BUMI WIRA BARU BLOK X - B1	CN	075	223,000 s/d 262,000	243,000
002	BUMI WIRA BARU BLOK X - B3	CN	075	223,000 s/d 262,000	243,000
002	BUMI WIRA BARU BLOK X - B4	CN	075	223,000 s/d 262,000	243,000
002	BUMI WIRA BARU BLOK X - B5	CN	075	223,000 s/d 262,000	243,000
002	BUMI WIRA BARU BLOK Y - B1	CN	075	223,000 s/d 262,000	243,000
002	BUMI WIRA BARU BLOK Y - B10	CN	075	223,000 s/d 262,000	243,000
002	BUMI WIRA BARU BLOK Y - B11	CN	075	223,000 s/d 262,000	243,000
002	BUMI WIRA BARU BLOK Y - B12	CN	075	223,000 s/d 262,000	243,000
002	BUMI WIRA BARU BLOK Y - B13	CN	075	223,000 s/d 262,000	243,000
002	BUMI WIRA BARU BLOK Y - B15	CN	075	223,000 s/d 262,000	243,000

KLASIFIKASI DAN BESARNYA NJOP PERMUKAAN BUMI BERUPA TANAH TAHUN 2021

PROPINSI:33-JAWA TENGAH
KAB/KOTA:26-PEKALONGAN

KECAMATAN:160-WIRADESA
KELURAHAN:013-PEKUNCEN

BLK NAMA JALAN	KODE ZNT	KELAS BUMI	PENGGOLONGAN NILAI JUAL BUMI (Rupiah/M2)	KET OBJEK PAJAK BUMI (Rupiah/M2)	NILAI JUAL	NILAI JUAL
002 BUMI WIRA BARU BLOK Y - B16	CN	075	223,000 s/d	262,000	243,000	243,000
002 BUMI WIRA BARU BLOK Y - B17	CN	075	223,000 s/d	262,000	243,000	243,000
002 BUMI WIRA BARU BLOK Y - B18	CN	075	223,000 s/d	262,000	243,000	243,000
002 BUMI WIRA BARU BLOK Y - B2	CN	075	223,000 s/d	262,000	243,000	243,000
002 BUMI WIRA BARU BLOK Y - B20	CN	075	223,000 s/d	262,000	243,000	243,000
002 BUMI WIRA BARU BLOK Y - B21	CN	075	223,000 s/d	262,000	243,000	243,000
002 BUMI WIRA BARU BLOK Y - B22	CN	075	223,000 s/d	262,000	243,000	243,000
002 BUMI WIRA BARU BLOK Y - B3	CN	075	223,000 s/d	262,000	243,000	243,000
002 BUMI WIRA BARU BLOK Y - B6	CN	075	223,000 s/d	262,000	243,000	243,000
002 BUMI WIRA BARU BLOK Y - B7	CN	075	223,000 s/d	262,000	243,000	243,000
002 BUMI WIRA BARU BLOK Y - B8	CN	075	223,000 s/d	262,000	243,000	243,000
002 BUMI WIRA BARU BLOK Y - B9	CN	075	223,000 s/d	262,000	243,000	243,000
002 BUMI WIRA BARU BLOK Y- B14	CN	075	223,000 s/d	262,000	243,000	243,000
002 BUMI WIRA BARU BLOK Y-B19	CN	075	223,000 s/d	262,000	243,000	243,000
002 BUMI WIRA BARU BLOK Y-B5	CN	075	223,000 s/d	262,000	243,000	243,000
002 BUMI WIRA BARU BLOK Z B/6	CN	075	223,000 s/d	262,000	243,000	243,000
002 BUMI WIRA BARU BLOK Z B/7	CN	075	223,000 s/d	262,000	243,000	243,000
002 BUMI WIRA BARU BLOK Z B/9	CN	075	223,000 s/d	262,000	243,000	243,000
002 BUMI WIRA BARU BLOK Z C/1	CN	075	223,000 s/d	262,000	243,000	243,000
002 BUMI WIRA BARU BLOK Z C/2	CN	075	223,000 s/d	262,000	243,000	243,000
002 BUMI WIRA BARU BLOK Z C/3	CN	075	223,000 s/d	262,000	243,000	243,000
002 BUMI WIRA BARU BLOK Z C/4	CN	075	223,000 s/d	262,000	243,000	243,000
002 BUMI WIRA BARU BLOK Z C/5	CN	075	223,000 s/d	262,000	243,000	243,000
002 BUMI WIRA BARU BLOK Z-B11	CN	075	223,000 s/d	262,000	243,000	243,000
002 BUMI WIRA BARU BLOK Z-B12	CN	075	223,000 s/d	262,000	243,000	243,000
002 BUMI WIRA BARU BLOK Z-B13	CN	075	223,000 s/d	262,000	243,000	243,000
002 BUMI WIRA BARU BLOK Z-B15	CN	075	223,000 s/d	262,000	243,000	243,000
002 BUMI WIRA BARU BLOK ZB/10	CN	075	223,000 s/d	262,000	243,000	243,000
002 BUMI WIRA BARU BLOK Q-A1	CN	075	223,000 s/d	262,000	243,000	243,000
002 BUMI WIRA BARU II	CN	075	223,000 s/d	262,000	243,000	243,000
002 BUMI WIRA BARU II BLOK U - 1	CN	075	223,000 s/d	262,000	243,000	243,000
002 BUMI WIRA BARU II BLOK Q-19	CN	075	223,000 s/d	262,000	243,000	243,000
002 BUMI WIRA BARU Z-B14	CN	075	223,000 s/d	262,000	243,000	243,000
002 BUMI WIRA BAU BLOK R-C18	CN	075	223,000 s/d	262,000	243,000	243,000
002 BUMI WIRA BAU BLOK X - B2	CN	075	223,000 s/d	262,000	243,000	243,000
002 BUMI WIRABARU BLOK R-9	CN	075	223,000 s/d	262,000	243,000	243,000
002 BUMI WIRABARU II	CN	075	223,000 s/d	262,000	243,000	243,000
002 BUMI WIRABARU II BLOK W-19	CN	075	223,000 s/d	262,000	243,000	243,000
002 BUMI WRIA BWRU BLOK AB B8	CN	075	223,000 s/d	262,000	243,000	243,000
002 JALAN SUMANJAYA RAYA	CN	075	223,000 s/d	262,000	243,000	243,000
002 JL DESA	AE	084	23,000 s/d	31,000	27,000	27,000
002 JL DESA BARAT NO	AD	076	178,000 s/d	223,000	200,000	200,000
002 JL JAWINATA TIMUR NO.3	CN	075	223,000 s/d	262,000	243,000	243,000
002 JL KENARI AC 4	AE	084	23,000 s/d	31,000	27,000	27,000
002 JL NURI	CN	075	223,000 s/d	262,000	243,000	243,000
002 JL NURI BLOK AB 3 NO 03	CN	075	223,000 s/d	262,000	243,000	243,000
002 JL NURI BLOK AB-2 NO 2	CN	075	223,000 s/d	262,000	243,000	243,000
002 JL PERMATA	AD	076	178,000 s/d	223,000	200,000	200,000
002 JL PERUMAHAN WIRABARU II	CN	075	223,000 s/d	262,000	243,000	243,000
002 JL RAJAWALI V NO 1	CN	075	223,000 s/d	262,000	243,000	243,000
002 JL SETAPAK BLOK 002	AD	076	178,000 s/d	223,000	200,000	200,000
002 JL SETAPAK BLOK 02	AD	076	178,000 s/d	223,000	200,000	200,000

KLASIFIKASI DAN BESARNYA NJOP PERMUKAAN BUMI BERUPA TANAH TAHUN 2021

PROPINSI:33-JAWA TENGAH
KAB/KOTA:26-PEKALONGAN

KECAMATAN:160-WIRADESA
KELURAHAN:013-PEKUNCEN

BLK NAMA JALAN	KODE KELAS		PENGGOLONGAN		KET NILAI JUAL
	ZNT	BUMI	NILAI JUAL BUMI	(Rupiah/M2)	OBJEK PAJAK BUMI
(Rupiah/M2)					
002 JL SETAPAK BLOK 1	AD	076	178,000 s/d	223,000	200,000
002 JL SETAPAK BLOK 2	AD	076	178,000 s/d	223,000	200,000
002 JL SETAPAK BLOK 2	AF	083	31,000 s/d	41,000	36,000
002 JL SETAPAK BLOK 2	AH	082	41,000 s/d	55,000	48,000
002 JL SIJAMBE BLOK 02	AF	083	31,000 s/d	41,000	36,000
002 JL SIJAMBE BLOK 2	AE	084	23,000 s/d	31,000	27,000
002 JL SIJAMBE BLOK 2	AG	078	114,000 s/d	142,000	128,000
002 JL SIJAMEBE BLOK 002	AG	078	114,000 s/d	142,000	128,000
002 JL SUMANJAYA RAYA	AD	076	178,000 s/d	223,000	200,000
002 JL SUMANJAYA RAYA NO 10	AD	076	178,000 s/d	223,000	200,000
002 JL SUMANJAYA RAYA NO 6	AD	076	178,000 s/d	223,000	200,000
002 JL SUMANJAYA TENGAH II NO 16	AD	076	178,000 s/d	223,000	200,000
002 JL SUMANJAYA TENGAH II NO.13	CN	075	223,000 s/d	262,000	243,000
002 JL SUMANJAYA TENGAH II NO.14	CN	075	223,000 s/d	262,000	243,000
002 JL SUMANJAYA TENGAH II NO.2	CN	075	223,000 s/d	262,000	243,000
002 JL SUMANJAYA TENGAH II NO.23	CN	075	223,000 s/d	262,000	243,000
002 JL SUMANJAYA TENGAH II NO.5	CN	075	223,000 s/d	262,000	243,000
002 JL SUMANJAYA TENGAH NO.24	CN	075	223,000 s/d	262,000	243,000
002 JL SUMANJAYA TIMUR NO.11	CN	075	223,000 s/d	262,000	243,000
002 JL SUMANJAYA UTARA I NO.1	CN	075	223,000 s/d	262,000	243,000
002 JL SUMANJAYA UTARA I NO.2	CN	075	223,000 s/d	262,000	243,000
002 JL SUMANJAYA UTARA II NO 1	AD	076	178,000 s/d	223,000	200,000
002 JL SUMANJAYA UTARA IV NO.5	CN	075	223,000 s/d	262,000	243,000
002 JL.DESA BARAT NO.1	AD	076	178,000 s/d	223,000	200,000
002 JL.DESA BARAT NO.2	AD	076	178,000 s/d	223,000	200,000
002 JL.JAWINATA TIMUR NO.1	AD	076	178,000 s/d	223,000	200,000
002 JL.JAWINATA TIMUR NO.2	AD	076	178,000 s/d	223,000	200,000
002 JL.JAWINATA TIMUR NO.3	AD	076	178,000 s/d	223,000	200,000
002 JL.JAWINATA TIMUR NO.4	AD	076	178,000 s/d	223,000	200,000
002 JL.JAWINATA TIMUR NO.5	AD	076	178,000 s/d	223,000	200,000
002 JL.JAWINATA TIMUR NO.6	AD	076	178,000 s/d	223,000	200,000
002 JL.JAWINATA TIMUR NO.7	AD	076	178,000 s/d	223,000	200,000
002 JL.JAWINATA TIMUR NO.8	AD	076	178,000 s/d	223,000	200,000
002 JL.JAWINATA TIMUR NO.9	AD	076	178,000 s/d	223,000	200,000
002 JL.SIMANJAYA RAYA NO.3	AD	076	178,000 s/d	223,000	200,000
002 JL.SUMANJAYA RAYA NO.016	AD	076	178,000 s/d	223,000	200,000
002 JL.SUMANJAYA RAYA NO.017	AD	076	178,000 s/d	223,000	200,000
002 JL.SUMANJAYA RAYA NO.07	AD	076	178,000 s/d	223,000	200,000
002 JL.SUMANJAYA RAYA NO.09	AD	076	178,000 s/d	223,000	200,000
002 JL.SUMANJAYA RAYA NO.1	AD	076	178,000 s/d	223,000	200,000
002 JL.SUMANJAYA RAYA NO.11	AD	076	178,000 s/d	223,000	200,000
002 JL.SUMANJAYA RAYA NO.12	AD	076	178,000 s/d	223,000	200,000
002 JL.SUMANJAYA RAYA NO.13	AD	076	178,000 s/d	223,000	200,000
002 JL.SUMANJAYA RAYA NO.14	AD	076	178,000 s/d	223,000	200,000
002 JL.SUMANJAYA RAYA NO.15	AD	076	178,000 s/d	223,000	200,000
002 JL.SUMANJAYA RAYA NO.2	AF	083	31,000 s/d	41,000	36,000
002 JL.SUMANJAYA RAYA NO.4	AF	083	31,000 s/d	41,000	36,000
002 JL.SUMANJAYA RAYA NO.5	AD	076	178,000 s/d	223,000	200,000
002 JL.SUMANJAYA RAYA NO.8	AD	076	178,000 s/d	223,000	200,000
002 JL.SUMANJAYA TEENGAH I NO.14	AD	076	178,000 s/d	223,000	200,000
002 JL.SUMANJAYA TENGAH I NO.13	AD	076	178,000 s/d	223,000	200,000
002 JL.SUMANJAYA TENGAH I NO.1	AD	076	178,000 s/d	223,000	200,000

KLASIFIKASI DAN BESARNYA NJOP PERMUKAAN BUMI BERUPA TANAH TAHUN 2021

PROPINSI:33-JAWA TENGAH
KAB/KOTA:26-PEKALONGAN

KECAMATAN:160-WIRADESA
KELURAHAN:013-PEKUNCEN

BLK	NAMA JALAN	KODE ZNT	KELAS BUMI	PENGGOLONGAN	NILAI JUAL BUMI (Rupiah/M2)	KET OBJEK PAJAK BUMI (Rupiah/M2)	NILAI JUAL
002	JL.SUMANJAYA TENGAH I NO.10	AD	076	178,000 s/d	223,000		200,000
002	JL.SUMANJAYA TENGAH I NO.11	AD	076	178,000 s/d	223,000		200,000
002	JL.SUMANJAYA TENGAH I NO.12	AD	076	178,000 s/d	223,000		200,000
002	JL.SUMANJAYA TENGAH I NO.2	AD	076	178,000 s/d	223,000		200,000
002	JL.SUMANJAYA TENGAH I NO.3	AD	076	178,000 s/d	223,000		200,000
002	JL.SUMANJAYA TENGAH I NO.4	AD	076	178,000 s/d	223,000		200,000
002	JL.SUMANJAYA TENGAH I NO.5	AD	076	178,000 s/d	223,000		200,000
002	JL.SUMANJAYA TENGAH I NO.6	AD	076	178,000 s/d	223,000		200,000
002	JL.SUMANJAYA TENGAH I NO.7	AD	076	178,000 s/d	223,000		200,000
002	JL.SUMANJAYA TENGAH I NO.8	AD	076	178,000 s/d	223,000		200,000
002	JL.SUMANJAYA TENGAH I NO.9	AD	076	178,000 s/d	223,000		200,000
002	JL.SUMANJAYA TENGAH II NO.010	AD	076	178,000 s/d	223,000		200,000
002	JL.SUMANJAYA TENGAH II NO.1	AD	076	178,000 s/d	223,000		200,000
002	JL.SUMANJAYA TENGAH II NO.11	AD	076	178,000 s/d	223,000		200,000
002	JL.SUMANJAYA TENGAH II NO.12	AD	076	178,000 s/d	223,000		200,000
002	JL.SUMANJAYA TENGAH II NO.13	AD	076	178,000 s/d	223,000		200,000
002	JL.SUMANJAYA TENGAH II NO.14	AD	076	178,000 s/d	223,000		200,000
002	JL.SUMANJAYA TENGAH II NO.15	AD	076	178,000 s/d	223,000		200,000
002	JL.SUMANJAYA TENGAH II NO.17	AD	076	178,000 s/d	223,000		200,000
002	JL.SUMANJAYA TENGAH II NO.18	AD	076	178,000 s/d	223,000		200,000
002	JL.SUMANJAYA TENGAH II NO.19	AD	076	178,000 s/d	223,000		200,000
002	JL.SUMANJAYA TENGAH II NO.2	AD	076	178,000 s/d	223,000		200,000
002	JL.SUMANJAYA TENGAH II NO.20	AD	076	178,000 s/d	223,000		200,000
002	JL.SUMANJAYA TENGAH II NO.21	AD	076	178,000 s/d	223,000		200,000
002	JL.SUMANJAYA TENGAH II NO.22	AD	076	178,000 s/d	223,000		200,000
002	JL.SUMANJAYA TENGAH II NO.23	AD	076	178,000 s/d	223,000		200,000
002	JL.SUMANJAYA TENGAH II NO.24	AD	076	178,000 s/d	223,000		200,000
002	JL.SUMANJAYA TENGAH II NO.25	AD	076	178,000 s/d	223,000		200,000
002	JL.SUMANJAYA TENGAH II NO.26	AD	076	178,000 s/d	223,000		200,000
002	JL.SUMANJAYA TENGAH II NO.27	AD	076	178,000 s/d	223,000		200,000
002	JL.SUMANJAYA TENGAH II NO.2A	AD	076	178,000 s/d	223,000		200,000
002	JL.SUMANJAYA TENGAH II NO.2B	AD	076	178,000 s/d	223,000		200,000
002	JL.SUMANJAYA TENGAH II NO.3	AD	076	178,000 s/d	223,000		200,000
002	JL.SUMANJAYA TENGAH II NO.4	AD	076	178,000 s/d	223,000		200,000
002	JL.SUMANJAYA TENGAH II NO.5	AD	076	178,000 s/d	223,000		200,000
002	JL.SUMANJAYA TENGAH II NO.6	AD	076	178,000 s/d	223,000		200,000
002	JL.SUMANJAYA TENGAH II NO.7	AD	076	178,000 s/d	223,000		200,000
002	JL.SUMANJAYA TENGAH II NO.8	AD	076	178,000 s/d	223,000		200,000
002	JL.SUMANJAYA TENGAH II NO.9	AD	076	178,000 s/d	223,000		200,000
002	JL.SUMANJAYA TENGAH II NO.1A	AD	076	178,000 s/d	223,000		200,000
002	JL.SUMANJAYA TIMUR NO.1	AD	076	178,000 s/d	223,000		200,000
002	JL.SUMANJAYA TIMUR NO.10	AD	076	178,000 s/d	223,000		200,000
002	JL.SUMANJAYA TIMUR NO.11	AD	076	178,000 s/d	223,000		200,000
002	JL.SUMANJAYA TIMUR NO.12	AD	076	178,000 s/d	223,000		200,000
002	JL.SUMANJAYA TIMUR NO.13	AD	076	178,000 s/d	223,000		200,000
002	JL.SUMANJAYA TIMUR NO.2	AD	076	178,000 s/d	223,000		200,000
002	JL.SUMANJAYA TIMUR NO.3	AD	076	178,000 s/d	223,000		200,000
002	JL.SUMANJAYA TIMUR NO.4	AD	076	178,000 s/d	223,000		200,000
002	JL.SUMANJAYA TIMUR NO.5	AD	076	178,000 s/d	223,000		200,000
002	JL.SUMANJAYA TIMUR NO.6	AD	076	178,000 s/d	223,000		200,000
002	JL.SUMANJAYA TIMUR NO.7	AD	076	178,000 s/d	223,000		200,000
002	JL.SUMANJAYA TIMUR NO.8	AD	076	178,000 s/d	223,000		200,000

KLASIFIKASI DAN BESARNYA NJOP PERMUKAAN BUMI BERUPA TANAH TAHUN 2021

PROPINSI:33-JAWA TENGAH
KAB/KOTA:26-PEKALONGAN

KECAMATAN:160-WIRADESA
KELURAHAN:013-PEKUNCEN

BLK NAMA JALAN	KODE ZNT	KELAS BUMI	PENGGOLONGAN NILAI JUAL BUMI (Rupiah/M2)	KET NILAI JUAL OBJEK PAJAK BUMI (Rupiah/M2)
002 JL.SUMANJAYA TIMUR NO.9	AD	076	178,000 s/d 223,000	200,000
002 JL.SUMANJAYA UTARA I NO.1	AD	076	178,000 s/d 223,000	200,000
002 JL.SUMANJAYA UTARA I NO.2	AD	076	178,000 s/d 223,000	200,000
002 JL.SUMANJAYA UTARA I NO.3	AD	076	178,000 s/d 223,000	200,000
002 JL.SUMANJAYA UTARA II NO.2	AD	076	178,000 s/d 223,000	200,000
002 JL.SUMANJAYA UTARA II NO.3	AD	076	178,000 s/d 223,000	200,000
002 JL.SUMANJAYA UTARA II NO.4	AD	076	178,000 s/d 223,000	200,000
002 JL.SUMANJAYA UTARA II NO.6	AD	076	178,000 s/d 223,000	200,000
002 JL.SUMANJAYA UTARA II.NO.5	AD	076	178,000 s/d 223,000	200,000
002 JL.SUMANJAYA UTARA III NO.1	AD	076	178,000 s/d 223,000	200,000
002 JL.SUMANJAYA UTARA III NO.2	AD	076	178,000 s/d 223,000	200,000
002 JL.SUMANJAYA UTARA III NO.3	AD	076	178,000 s/d 223,000	200,000
002 JL.SUMANJAYA UTARA III NO.4	AD	076	178,000 s/d 223,000	200,000
002 JL.SUMANJAYA UTARA III NO.5	AD	076	178,000 s/d 223,000	200,000
002 JL.SUMANJAYA UTARA III NO.6	AD	076	178,000 s/d 223,000	200,000
002 JL.SUMANJAYA UTARA IV NO.1	AD	076	178,000 s/d 223,000	200,000
002 JL.SUMANJAYA UTARA IV NO.2	AD	076	178,000 s/d 223,000	200,000
002 JL.SUMANJAYA UTARA IV NO.3	AD	076	178,000 s/d 223,000	200,000
002 JL.SUMANJAYA UTARA IV NO.4	AD	076	178,000 s/d 223,000	200,000
002 JL.SUMANJAYA UTARA IV NO.5	AD	076	178,000 s/d 223,000	200,000
002 JL.SUMANJAYA UTARA IV NO.6	AD	076	178,000 s/d 223,000	200,000
002 KAVLING WIRA BARU 2	AE	084	23,000 s/d 31,000	27,000
002 KAVLING WIRA BARU 2	CN	075	223,000 s/d 262,000	243,000
002 KP RT BLOK 002	AF	083	31,000 s/d 41,000	36,000
002 KP RT BLOK 2	AD	076	178,000 s/d 223,000	200,000
002 KP RT BLOK 2	AF	083	31,000 s/d 41,000	36,000
002 PERUM BUMI PEKUNCEN ASRI	AD	076	178,000 s/d 223,000	200,000
002 PERUM BUMI WIRA BARU	CN	075	223,000 s/d 262,000	243,000
002 PERUM BUMI WIRA BARU II	CN	075	223,000 s/d 262,000	243,000
002 PERUM BUMI WIRABARU	CN	075	223,000 s/d 262,000	243,000
002 PERUM BUMI WIRABARU BLOK U-3	AE	084	23,000 s/d 31,000	27,000
002 PERUM BUMI WIRABARU II	CN	075	223,000 s/d 262,000	243,000
002 PERUM BUMI WIRABARU YB-17	AD	076	178,000 s/d 223,000	200,000
002 PERUM GRIYA PEKUNCEN ARI	AD	076	178,000 s/d 223,000	200,000
002 PERUM GRIYA PEKUNCEN ASRI	AD	076	178,000 s/d 223,000	200,000
002 PERUM WIRABARU II/R-6	CN	075	223,000 s/d 262,000	243,000
002 PERUMAHAN BUMI PEKUNCEN ASRI	AD	076	178,000 s/d 223,000	200,000
002 SAWAH BENGKOK	AF	083	31,000 s/d 41,000	36,000
002 SAWAH BENGKOK	AF	083	31,000 s/d 41,000	36,000
002 SAWAH BLOK 002	AE	084	23,000 s/d 31,000	27,000
002 SAWAH BLOK 002	AF	083	31,000 s/d 41,000	36,000
002 WIRA BARU BLOK Z NO 15	AE	084	23,000 s/d 31,000	27,000
002 WIRA BARU II	CN	075	223,000 s/d 262,000	243,000
002 WIRANATA INDAH	AD	076	178,000 s/d 223,000	200,000
002 WIRANATA INDAH31	AD	076	178,000 s/d 223,000	200,000
002 WIRANTA INDAH	AD	076	178,000 s/d 223,000	200,000
002 WIRATAMA 2 / JL SETAPAK	AD	076	178,000 s/d 223,000	200,000
002 WIRATAMA 2 A12	AD	076	178,000 s/d 223,000	200,000
002 WIRATAMA 2 A13	AD	076	178,000 s/d 223,000	200,000
002 WIRATAMA 2 A14	AD	076	178,000 s/d 223,000	200,000
002 WIRATAMA 2 A18	AD	076	178,000 s/d 223,000	200,000
002 WIRATAMA 2 A4	AD	076	178,000 s/d 223,000	200,000

KLASIFIKASI DAN BESARNYA NJOP PERMUKAAN BUMI BERUPA TANAH TAHUN 2021

PROPINSI:33-JAWA TENGAH
KAB/KOTA:26-PEKALONGAN

KECAMATAN:160-WIRADESA
KELURAHAN:013-PEKUNCEN

BLK NAMA JALAN	KODE KELAS		PENGGOLONGAN		KET NILAI JUAL OBJEK PAJAK BUMI (Rupiah/M2)
	ZNT	BUMI	NILAI JUAL	BUMI (Rupiah/M2)	
002 WIRATAMA 2 A6	AD	076	178,000 s/d	223,000	200,000
002 WIRATAMA 2 B19	AD	076	178,000 s/d	223,000	200,000
002 WIRATAMA 2 B20	AD	076	178,000 s/d	223,000	200,000
002 WIRATAMA 2 B22	AD	076	178,000 s/d	223,000	200,000
002 WIRATAMA 2 B23	AD	076	178,000 s/d	223,000	200,000
002 WIRATAMA 2 B24	AD	076	178,000 s/d	223,000	200,000
002 WIRATAMA 2 B25	AD	076	178,000 s/d	223,000	200,000
002 WIRATAMA 2 B27	AD	076	178,000 s/d	223,000	200,000
002 WIRATAMA 2 B28	AD	076	178,000 s/d	223,000	200,000
002 WIRATAMA 2 B29	AD	076	178,000 s/d	223,000	200,000
002 WIRATAMA 2 B31	AD	076	178,000 s/d	223,000	200,000
002 WIRATAMA 2 B32	AD	076	178,000 s/d	223,000	200,000
002 WIRATAMA 2 B35	AD	076	178,000 s/d	223,000	200,000
002 WIRATAMA 2 BLOK A1	AD	076	178,000 s/d	223,000	200,000
002 WIRATAMA 2 BLOK A11	AD	076	178,000 s/d	223,000	200,000
002 WIRATAMA 2 BLOK A3	AD	076	178,000 s/d	223,000	200,000
002 WIRATAMA 2 BLOK A5	AD	076	178,000 s/d	223,000	200,000
002 WIRATAMA 2 BLOK A9	AD	076	178,000 s/d	223,000	200,000
002 WIRATAMA II	AD	076	178,000 s/d	223,000	200,000
002 WIRATAMA2	AD	076	178,000 s/d	223,000	200,000
003 JL DESA	AP	076	178,000 s/d	223,000	200,000
003 JL DESA	AR	076	178,000 s/d	223,000	200,000
003 JL DESA RT 1	AR	076	178,000 s/d	223,000	200,000
003 JL DESA RW	AP	076	178,000 s/d	223,000	200,000
003 JL DESA RW	AR	076	178,000 s/d	223,000	200,000
003 JL DESA RW 2 RW 3	AP	076	178,000 s/d	223,000	200,000
003 JL DESA RW 3	AR	076	178,000 s/d	223,000	200,000
003 JL DESA RW 3	AS	079	91,000 s/d	114,000	103,000
003 JL RAYA WIRADESA	AW	069	573,000 s/d	655,000	614,000
003 JL RT 03	AJ	080	73,000 s/d	91,000	82,000
003 JL RT 5,8 RW 2,3	AJ	080	73,000 s/d	91,000	82,000
003 JL RW	AS	079	91,000 s/d	114,000	103,000
003 JL RW 3	AS	079	91,000 s/d	114,000	103,000
003 JL. JEND. A YANI	AW	069	573,000 s/d	655,000	614,000
003 KP RT	AI	082	41,000 s/d	55,000	48,000
003 KP RT	AQ	080	73,000 s/d	91,000	82,000
003 KP RT	AR	076	178,000 s/d	223,000	200,000
003 KP RT	AT	080	73,000 s/d	91,000	82,000
003 KP RT 008 RW 003	AQ	080	73,000 s/d	91,000	82,000
003 KP RT 04	AI	082	41,000 s/d	55,000	48,000
003 KP RT 07 RW 03	AT	080	73,000 s/d	91,000	82,000
003 KP RT 17 RW 3	AI	082	41,000 s/d	55,000	48,000
003 KP RT 17 RW 3	AJ	080	73,000 s/d	91,000	82,000
003 KP RT 5,8 RW 2,3	AJ	080	73,000 s/d	91,000	82,000
003 KP RT 7 RW 3	AT	080	73,000 s/d	91,000	82,000
003 KP RT 8 RW 3	AJ	080	73,000 s/d	91,000	82,000
003 KP RT 8 RW 3	AQ	080	73,000 s/d	91,000	82,000
003 KP RT03	AI	082	41,000 s/d	55,000	48,000
003 KP RW	AQ	080	73,000 s/d	91,000	82,000
003 KP RW 03	AQ	080	73,000 s/d	91,000	82,000
004 JL DESA RW 2 RW 3	AP	076	178,000 s/d	223,000	200,000
004 JL DESA RW 2 RW3	AP	076	178,000 s/d	223,000	200,000

KLASIFIKASI DAN BESARNYA NJOP PERMUKAAN BUMI BERUPA TANAH TAHUN 2021

PROPINSI:33-JAWA TENGAH
KAB/KOTA:26-PEKALONGAN

KECAMATAN:160-WIRADESA
KELURAHAN:013-PEKUNCEN

BLK NAMA JALAN	KODE KELAS		PENGGOLONGAN		KET NILAI JUAL
	ZNT	BUMI	NILAI JUAL BUMI	(Rupiah/M2)	OBJEK PAJAK BUMI
(Rupiah/M2)					
004 JL RAYA WIRADESA	AW	069	573,000 s/d	655,000	614,000
004 JL RT 5 RW 2	AJ	080	73,000 s/d	91,000	82,000
004 JL RT 5,8 RW 2,3	AJ	080	73,000 s/d	91,000	82,000
004 JL RW	AO	078	114,000 s/d	142,000	128,000
004 JL RW 02	AO	078	114,000 s/d	142,000	128,000
004 JL RW 2	AO	078	114,000 s/d	142,000	128,000
004 JL SIJAMBE	AM	075	223,000 s/d	262,000	243,000
004 JL SIJAMBE	AO	078	114,000 s/d	142,000	128,000
004 JL SIJAMBE 164	AM	075	223,000 s/d	262,000	243,000
004 KP RT 05 RW 2	AK	082	41,000 s/d	55,000	48,000
004 KP RT 06 RW 02	AK	082	41,000 s/d	55,000	48,000
004 KP RT 06/02	AP	076	178,000 s/d	223,000	200,000
004 KP RT 3 RW 2	AK	082	41,000 s/d	55,000	48,000
004 KP RT 3 RW 2	AU	080	73,000 s/d	91,000	82,000
004 KP RT 4 RW 2	AN	080	73,000 s/d	91,000	82,000
004 KP RT 4 RW 2	AP	076	178,000 s/d	223,000	200,000
004 KP RT 5 RW 2	AJ	080	73,000 s/d	91,000	82,000
004 KP RT 5 RW 2	AN	080	73,000 s/d	91,000	82,000
004 KP RT 6 RW 2	AJ	080	73,000 s/d	91,000	82,000
004 KP RT 6 RW 2	AK	082	41,000 s/d	55,000	48,000
004 KP RT 6 RW 2	AP	076	178,000 s/d	223,000	200,000
004 PERUM BUMI WIRA BARU	AM	075	223,000 s/d	262,000	243,000
004 PERUM GRAHA WIRATAMA	AP	076	178,000 s/d	223,000	200,000
005 JL DESA	AV	080	73,000 s/d	91,000	82,000
005 JL DESA	AX	076	178,000 s/d	223,000	200,000
005 JL DESA	BF	076	178,000 s/d	223,000	200,000
005 JL DESA BLOK 005	AZ	076	178,000 s/d	223,000	200,000
005 JL DESA BLOK 5	AZ	076	178,000 s/d	223,000	200,000
005 JL DESA RT 4	AX	076	178,000 s/d	223,000	200,000
005 JL DESA RT 9	AV	080	73,000 s/d	91,000	82,000
005 JL DESA RT 9	AX	076	178,000 s/d	223,000	200,000
005 JL DESA RW 04 BLOK 05	AX	076	178,000 s/d	223,000	200,000
005 JL DESA RW 4	BF	076	178,000 s/d	223,000	200,000
005 JL DESA RW 4 BLOK 5,6	AX	076	178,000 s/d	223,000	200,000
005 JL DESA RW 4 BLOK 5,6	BF	076	178,000 s/d	223,000	200,000
005 JL DESA RW IV BLOK 5,6	BF	076	178,000 s/d	223,000	200,000
005 JL DESARW 4	BF	076	178,000 s/d	223,000	200,000
005 JL RAYA WIRADESA	AW	069	573,000 s/d	655,000	614,000
005 JL RT 09 RW 04	BG	079	91,000 s/d	114,000	103,000
005 JL RT 9 RW 4	BG	079	91,000 s/d	114,000	103,000
005 JL RW 4 BLOK 5	AY	079	91,000 s/d	114,000	103,000
005 JL RW 4 BLOK 5,6	AY	079	91,000 s/d	114,000	103,000
005 KP RT 3 RW 2	AV	080	73,000 s/d	91,000	82,000
005 KP RT 3 RW 4	AV	080	73,000 s/d	91,000	82,000
005 KP RT 9 RW 4 BLOK 10	AV	080	73,000 s/d	91,000	82,000
005 KP RT 9 RW 4 BLOK 10	BA	080	73,000 s/d	91,000	82,000
005 KP RT 9 RW 4 BLOK 5	BA	080	73,000 s/d	91,000	82,000
005 KP RT 9 RW 4 BLOK 5,6	BA	080	73,000 s/d	91,000	82,000
005 KP RT 9 RW 4 BLOK 5,6	BF	076	178,000 s/d	223,000	200,000
005 PERUM BUMI RAYA PEKUNCEN	BF	076	178,000 s/d	223,000	200,000
005 PERUM BUMI RAYA PEKUNCEN ASRI	BF	076	178,000 s/d	223,000	200,000
005 PERUM GRAHA NAYA PERMATA 2	BF	076	178,000 s/d	223,000	200,000

KLASIFIKASI DAN BESARNYA NJOP PERMUKAAN BUMI BERUPA TANAH TAHUN 2021

PROPINSI:33-JAWA TENGAH
KAB/KOTA:26-PEKALONGAN

KECAMATAN:160-WIRADESA
KELURAHAN:013-PEKUNCEN

BLK NAMA JALAN	KODE KELAS		PENGGOLONGAN		KET NILAI JUAL	
	ZNT	BUMI	NILAI JUAL BUMI	(Rupiah/M2)	OBJEK PAJAK BUMI	(Rupiah/M2)
005 PERUM GRAHA NYATA PERMATA 2 B	BF	076	178,000 s/d	223,000		200,000
005 PERUM GRIYA NAYA PERMATA 2 B5	BF	076	178,000 s/d	223,000		200,000
006 KP RT 003 RW 4 BLOK 006	BB	076	178,000 s/d	223,000		200,000
006 JL DESA	BF	076	178,000 s/d	223,000		200,000
006 JL DESA BLOK 6	BC	076	178,000 s/d	223,000		200,000
006 JL DESA RW 4 BLOK 06	BB	076	178,000 s/d	223,000		200,000
006 JL DESA RW 4 BLOK 5,6	BF	076	178,000 s/d	223,000		200,000
006 JL KP RT 003 RW 4 BLOK 006	BB	076	178,000 s/d	223,000		200,000
006 JL KP RT 003 RW 4 BLOK 006	BB	076	178,000 s/d	223,000		200,000
006 JL RAYA WIRADESA	AW	069	573,000 s/d	655,000		614,000
006 JL RT	BB	076	178,000 s/d	223,000		200,000
006 JL. RAYA	AW	069	573,000 s/d	655,000		614,000
006 JL. RAYA WIRADESA	AW	069	573,000 s/d	655,000		614,000
006 KP RT	BB	076	178,000 s/d	223,000		200,000
006 KP RT 003	BB	076	178,000 s/d	223,000		200,000
006 KP RT 003 RW 04 BLOK 006	BB	076	178,000 s/d	223,000		200,000
006 KP RT 003 RW 4 BLOK 006	BB	076	178,000 s/d	223,000		200,000
006 KP RT 03	BB	076	178,000 s/d	223,000		200,000
006 KP RT 03 RW 03 BLOK 006	BB	076	178,000 s/d	223,000		200,000
006 KP RT 03 RW 04 BLK 006	BB	076	178,000 s/d	223,000		200,000
006 KP RT 03 RW 04 BLOK 006	BB	076	178,000 s/d	223,000		200,000
006 KP RT 03 RW 4 BLOK 006	BB	076	178,000 s/d	223,000		200,000
006 KP RT 03 RW 4 BLOK 6	BB	076	178,000 s/d	223,000		200,000
006 KP RT 10 BLOK 006	BB	076	178,000 s/d	223,000		200,000
006 KP RT 10 RW 04 BLOK 006	BB	076	178,000 s/d	223,000		200,000
006 KP RT 10 RW 04 BLOK 06	BB	076	178,000 s/d	223,000		200,000
006 KP RT 10 RW 4 BLOK 006	BB	076	178,000 s/d	223,000		200,000
006 KP RT 10 RW 4 BLOK 6	BB	076	178,000 s/d	223,000		200,000
006 KP RT 10 RW IV BLOK 6	BB	076	178,000 s/d	223,000		200,000
006 KP RT 10/04 BLOK 006	BB	076	178,000 s/d	223,000		200,000
006 KP RT BLOK 006	BB	076	178,000 s/d	223,000		200,000
006 KP RT BLOK 03 RW 04 BLOK 006	BB	076	178,000 s/d	223,000		200,000
006 PERUM MAYANGAN	BB	076	178,000 s/d	223,000		200,000
006 PRUM MAYANGAN	BB	076	178,000 s/d	223,000		200,000
007 IBC GROSIR	AW	069	573,000 s/d	655,000		614,000
007 JL DESA	BH	076	178,000 s/d	223,000		200,000
007 JL DESA RT 03	BH	076	178,000 s/d	223,000		200,000
007 JL DESA RT 03	BL	080	73,000 s/d	91,000		82,000
007 JL DESA RT 1	BH	076	178,000 s/d	223,000		200,000
007 JL DESA RT 12	BL	080	73,000 s/d	91,000		82,000
007 JL DESA RT 3	AW	069	573,000 s/d	655,000		614,000
007 JL DESA RT 3	BH	076	178,000 s/d	223,000		200,000
007 JL DESA RT 3	BL	080	73,000 s/d	91,000		82,000
007 JL RAYA WIRADESA	AW	069	573,000 s/d	655,000		614,000
007 JL. JEND. A YANI	AW	069	573,000 s/d	655,000		614,000
007 KP RT	BL	080	73,000 s/d	91,000		82,000
008 GG 8	BM	076	178,000 s/d	223,000		200,000
008 JL A YANI NO 5 A	AW	069	573,000 s/d	655,000		614,000
008 JL DESA	BM	076	178,000 s/d	223,000		200,000
008 JL DESA BLOK 008	BK	076	178,000 s/d	223,000		200,000
008 JL DESA BLOK 008	BL	080	73,000 s/d	91,000		82,000
008 JL DESA BLOK 008	BM	076	178,000 s/d	223,000		200,000

KLASIFIKASI DAN BESARNYA NJOP PERMUKAAN BUMI BERUPA TANAH TAHUN 2021

PROPINSI:33-JAWA TENGAH
KAB/KOTA:26-PEKALONGAN

KECAMATAN:160-WIRADESA
KELURAHAN:013-PEKUNCEN

BLK NAMA JALAN	KODE KELAS		PENGGOLONGAN		KET NILAI JUAL
	ZNT	BUMI	NILAI JUAL BUMI	(Rupiah/M2)	OBJEK PAJAK BUMI
(Rupiah/M2)					
008 JL DESA BLOK 008+	BK	076	178,000 s/d	223,000	200,000
008 JL DESA BLOK 8	BK	076	178,000 s/d	223,000	200,000
008 JL DESA BLOK 8	BL	080	73,000 s/d	91,000	82,000
008 JL DESA RT 01	BM	076	178,000 s/d	223,000	200,000
008 JL DESA RT 1	BM	076	178,000 s/d	223,000	200,000
008 JL DESA RT 11	BM	076	178,000 s/d	223,000	200,000
008 JL DESA RT 12	BH	076	178,000 s/d	223,000	200,000
008 JL DESA RT 3	BH	076	178,000 s/d	223,000	200,000
008 JL RAYA	AW	069	573,000 s/d	655,000	614,000
008 JL RAYA WIRADESA	AW	069	573,000 s/d	655,000	614,000
008 JL RT 1 RW 1,5,6	BJ	079	91,000 s/d	114,000	103,000
008 JL RW V	BJ	079	91,000 s/d	114,000	103,000
008 JL RW V RT 1, 5, 6	BJ	079	91,000 s/d	114,000	103,000
008 KP RT 03	BL	080	73,000 s/d	91,000	82,000
008 KP RT 1	BL	080	73,000 s/d	91,000	82,000
008 KP RT 11	BL	080	73,000 s/d	91,000	82,000
008 KP RT 2	BL	080	73,000 s/d	91,000	82,000
008 KP RT I	BL	080	73,000 s/d	91,000	82,000
008 KP RT II	BL	080	73,000 s/d	91,000	82,000
008 PEKUNCEN SELATAN	BJ	079	91,000 s/d	114,000	103,000
008 PEKUNCEN SELATAN	BM	076	178,000 s/d	223,000	200,000
008 PERUM GRAHA NAYA PERMATA I	BM	076	178,000 s/d	223,000	200,000
008 PERUM GRAHA NAYA PERMATA I 30	BM	076	178,000 s/d	223,000	200,000
008 PERUM GRAHA NAYA PERMATA I 31	BM	076	178,000 s/d	223,000	200,000
008 PERUM GRAHA NAYA PERMATA I 32	BM	076	178,000 s/d	223,000	200,000
008 PERUM GRAHA NAYA PERMATA I 33	BM	076	178,000 s/d	223,000	200,000
008 PERUM GRAHA NAYA PERMATA I 34	BM	076	178,000 s/d	223,000	200,000
008 PERUM GRAHA NAYA PERMATA I 35	BM	076	178,000 s/d	223,000	200,000
008 PERUM GRAHA NAYA PERMATA I 36	BM	076	178,000 s/d	223,000	200,000
008 PERUM GRAHA NAYA PERMATA I 38	BM	076	178,000 s/d	223,000	200,000
008 PERUM GRAHA NAYA PERMATA I 39	BM	076	178,000 s/d	223,000	200,000
008 PERUM GRAHA NAYA PERMATA I 40	BM	076	178,000 s/d	223,000	200,000
008 PERUM GRAHA NAYA PERMATA I 41	BM	076	178,000 s/d	223,000	200,000
008 PERUM GRAHA NAYA PERMATA I 42	BM	076	178,000 s/d	223,000	200,000
008 PERUM GRAHA NAYA PERMATA I 43	BM	076	178,000 s/d	223,000	200,000
009 JL RW	BJ	079	91,000 s/d	114,000	103,000
009 JL RW	BP	081	55,000 s/d	73,000	64,000
009 KP RT	BN	080	73,000 s/d	91,000	82,000
009 KP RT	BO	080	73,000 s/d	91,000	82,000
009 KP RT	BP	081	55,000 s/d	73,000	64,000
009 KP RT	BQ	080	73,000 s/d	91,000	82,000
010 GRIYA SERASI	CO	075	223,000 s/d	262,000	243,000
010 GRIYA SERASI NO 12	CO	075	223,000 s/d	262,000	243,000
010 JALAN DESA	BU	076	178,000 s/d	223,000	200,000
010 JL DESA RT 02	BS	076	178,000 s/d	223,000	200,000
010 JL DESA RT 1/1	BU	076	178,000 s/d	223,000	200,000
010 JL DESA RT 2	BS	076	178,000 s/d	223,000	200,000
010 JL DESA RT 2	BU	076	178,000 s/d	223,000	200,000
010 JL DESA RT 9	BS	076	178,000 s/d	223,000	200,000
010 JL DESA RW 1 RT 2	BS	076	178,000 s/d	223,000	200,000
010 JL RAYA PEKUNCEN	AW	069	573,000 s/d	655,000	614,000
010 JL RAYA WIRADESA	AW	069	573,000 s/d	655,000	614,000

KLASIFIKASI DAN BESARNYA NJOP PERMUKAAN BUMI BERUPA TANAH TAHUN 2021

PROPINSI:33-JAWA TENGAH
KAB/KOTA:26-PEKALONGAN

KECAMATAN:160-WIRADESA
KELURAHAN:013-PEKUNCEN

BLK NAMA JALAN	KODE KELAS		PENGGOLONGAN		KET NILAI JUAL
	ZNT	BUMI	NILAI JUAL BUMI	(Rupiah/M2)	OBJEK PAJAK BUMI
					(Rupiah/M2)
010 JL RAYA WIRADESA	BJ	079	91,000 s/d	114,000	103,000
010 JL RAYA WIRADESA 64	AW	069	573,000 s/d	655,000	614,000
010 JL RT	BJ	079	91,000 s/d	114,000	103,000
010 JL RT	CO	075	223,000 s/d	262,000	243,000
010 JL RT 1 RW 1 BLOK 010	BJ	079	91,000 s/d	114,000	103,000
010 JL RT 1 RW 1,5 ,6	BJ	079	91,000 s/d	114,000	103,000
010 JL RT 1 RW 1,5,6	BJ	079	91,000 s/d	114,000	103,000
010 JL RT 1 RW 1,5,6	BR	081	55,000 s/d	73,000	64,000
010 JL RT 1 RW 2	BJ	079	91,000 s/d	114,000	103,000
010 JL RT 3 RW 1	BJ	079	91,000 s/d	114,000	103,000
010 JL RT BLOK 010	BJ	079	91,000 s/d	114,000	103,000
010 JL RT I RW 3	BJ	079	91,000 s/d	114,000	103,000
010 JL RW 1 RT 1,5,6	BJ	079	91,000 s/d	114,000	103,000
010 JL.DESA PEKUNCEN	BS	076	178,000 s/d	223,000	200,000
010 JL; RT	BJ	079	91,000 s/d	114,000	103,000
010 KAMPUNG RT 2 RW 1	BU	076	178,000 s/d	223,000	200,000
010 KOMPLEK PERUMAHAN	CO	075	223,000 s/d	262,000	243,000
010 KP RT 1 RW 1	BJ	079	91,000 s/d	114,000	103,000
010 KP RT 1 RW 1	BR	081	55,000 s/d	73,000	64,000
010 KP RT 2 BLOK 10	BX	080	73,000 s/d	91,000	82,000
010 KP RT 2 RW 1	BJ	079	91,000 s/d	114,000	103,000
010 KP RT 2 RW 1	BW	079	91,000 s/d	114,000	103,000
010 KP RT 2 RW 1	BX	080	73,000 s/d	91,000	82,000
010 KP RT 2 RW 1 BLOK 010	BY	080	73,000 s/d	91,000	82,000
010 KP RT 2 RW 1 BLOK 10	BT	080	73,000 s/d	91,000	82,000
010 KP RT 2 RW 1 BLOK 10	BV	080	73,000 s/d	91,000	82,000
010 KP RT 2 RW 1 BLOK 10	BY	080	73,000 s/d	91,000	82,000
010 KP RT BLOK 010	BJ	079	91,000 s/d	114,000	103,000
010 KP RT BLOK 010	BW	079	91,000 s/d	114,000	103,000
010 PEGANTUNGAN SELATAN	BU	076	178,000 s/d	223,000	200,000
010 PEKUNCEN	BJ	079	91,000 s/d	114,000	103,000
010 RT 03 RW 01	BR	081	55,000 s/d	73,000	64,000
011 JL KP RT	CJ	083	31,000 s/d	41,000	36,000
011 JL KPRT	CI	083	31,000 s/d	41,000	36,000
011 JL RW	CE	082	41,000 s/d	55,000	48,000
011 JL RW 007	CE	082	41,000 s/d	55,000	48,000
011 JL RW 07	CE	082	41,000 s/d	55,000	48,000
011 JL RW 7	CE	082	41,000 s/d	55,000	48,000
011 JL RW 7	CJ	083	31,000 s/d	41,000	36,000
011 JL RW VII	CE	082	41,000 s/d	55,000	48,000
011 KAMPUNG RT 4 RW 7	CJ	083	31,000 s/d	41,000	36,000
011 KAMPUNG RT 4 RW VII	CJ	083	31,000 s/d	41,000	36,000
011 KP RT	CF	083	31,000 s/d	41,000	36,000
011 KP RT	CI	083	31,000 s/d	41,000	36,000
011 KP RT	CJ	083	31,000 s/d	41,000	36,000
011 KP RT 016 RW 007	CJ	083	31,000 s/d	41,000	36,000
011 KP RT 15	CD	083	31,000 s/d	41,000	36,000
011 KP RT 15	CE	082	41,000 s/d	55,000	48,000
011 KP RT 15	CF	083	31,000 s/d	41,000	36,000
011 KP RT 15	CG	083	31,000 s/d	41,000	36,000
011 KP RT 15	CI	083	31,000 s/d	41,000	36,000
011 KP RT 16 RW 07	CJ	083	31,000 s/d	41,000	36,000

KLASIFIKASI DAN BESARNYA NJOP PERMUKAAN BUMI BERUPA TANAH TAHUN 2021

PROPINSI:33-JAWA TENGAH
KAB/KOTA:26-PEKALONGAN

KECAMATAN:160-WIRADESA
KELURAHAN:013-PEKUNCEN

BLK NAMA JALAN	KODE KELAS		PENGGOLONGAN		KET NILAI JUAL
	ZNT	BUMI	NILAI JUAL BUMI (Rupiah/M2)		OBJEK PAJAK BUMI (Rupiah/M2)
011 KP RT 16 RW 7	CF	083	31,000 s/d	41,000	36,000
011 KP RT 16 RW 7	CJ	083	31,000 s/d	41,000	36,000
011 KP RT 16 RW 7 11	CJ	083	31,000 s/d	41,000	36,000
011 KP RT 16 RW VII	CJ	083	31,000 s/d	41,000	36,000
011 KP RT 4 RW 7	CJ	083	31,000 s/d	41,000	36,000
011 KP RT 4 RW VII	CJ	083	31,000 s/d	41,000	36,000
011 KP RT 5 RW 7	CJ	083	31,000 s/d	41,000	36,000
011 KP RT 5 RW VII	CJ	083	31,000 s/d	41,000	36,000
011 PEKUNCEN	CE	082	41,000 s/d	55,000	48,000
011 PEKUNCEN	CI	083	31,000 s/d	41,000	36,000
011 PEKUNCEN	CJ	083	31,000 s/d	41,000	36,000
012 SAWAH BLOK 012	CL	084	23,000 s/d	31,000	27,000
012 SAWAH BLOK 12,13	CL	084	23,000 s/d	31,000	27,000
013 SAWAH BLOK 013	CL	084	23,000 s/d	31,000	27,000
013 SAWAH BLOK 12,13	CL	084	23,000 s/d	31,000	27,000

KLASIFIKASI DAN BESARNYA NJOP PERMUKAAN BUMI BERUPA TANAH TAHUN 2021

PROPINSI:33-JAWA TENGAH
KAB/KOTA:26-PEKALONGAN

KECAMATAN:160-WIRADESA
KELURAHAN:014-BENER

BLK NAMA JALAN	KODE KELAS		PENGGOLONGAN		KET NILAI JUAL
	ZNT	BUMI	NILAI JUAL BUMI	(Rupiah/M2)	OBJEK PAJAK BUMI
					(Rupiah/M2)
001 BENER	AA	080	73,000 s/d	91,000	82,000
001 BENER WIRADESA	AA	080	73,000 s/d	91,000	82,000
001 BLOK 001	AA	080	73,000 s/d	91,000	82,000
001 DARAT BLOK 001	AA	080	73,000 s/d	91,000	82,000
001 DARAT BLOK 1	AA	080	73,000 s/d	91,000	82,000
001 GANG 10	AA	080	73,000 s/d	91,000	82,000
001 JALAN CENDRAWASIH	AA	080	73,000 s/d	91,000	82,000
001 JALAN RT	AA	080	73,000 s/d	91,000	82,000
001 JL KPRT	AA	080	73,000 s/d	91,000	82,000
001 JL RT	AA	080	73,000 s/d	91,000	82,000
001 JL.CENDRAWASIH / BENER	AA	080	73,000 s/d	91,000	82,000
001 PERUM AM-C3	AA	080	73,000 s/d	91,000	82,000
001 PERUM BUMI WIRA BARU	AR	075	223,000 s/d	262,000	243,000
001 PERUM BUMI WIRA BARU 3	AA	080	73,000 s/d	91,000	82,000
001 PERUM BUMI WIRABARU B3	AA	080	73,000 s/d	91,000	82,000
001 PERUM BUMI WIRABARU BLOK AF-C	AA	080	73,000 s/d	91,000	82,000
001 PERUM BUMI WIRABARU III	AA	080	73,000 s/d	91,000	82,000
001 PERUM BWB AK.BI.NO 7	AA	080	73,000 s/d	91,000	82,000
001 PERUM WIRABARU III	AA	080	73,000 s/d	91,000	82,000
001 PERUMAHAN BUMI WIRABARU III	AA	080	73,000 s/d	91,000	82,000
001 SAWAH BLOK 001	AA	080	73,000 s/d	91,000	82,000
002 BENER	AB	075	223,000 s/d	262,000	243,000
002 BENER	AC	080	73,000 s/d	91,000	82,000
002 BENER WIRADESA	AC	080	73,000 s/d	91,000	82,000
002 GANG 8	AC	080	73,000 s/d	91,000	82,000
002 GANG RT	AC	080	73,000 s/d	91,000	82,000
002 GANG RT 007	AC	080	73,000 s/d	91,000	82,000
002 GANG RT 008	AC	080	73,000 s/d	91,000	82,000
002 GANG RT 07	AC	080	73,000 s/d	91,000	82,000
002 GANG RT 12 RW 3	AB	075	223,000 s/d	262,000	243,000
002 GANG RT 17 RW 3	AB	075	223,000 s/d	262,000	243,000
002 GG RT	AC	080	73,000 s/d	91,000	82,000
002 GG RT 007	AC	080	73,000 s/d	91,000	82,000
002 GG RT 008	AB	075	223,000 s/d	262,000	243,000
002 GG RT 008	AC	080	73,000 s/d	91,000	82,000
002 GG RT 07	AC	080	73,000 s/d	91,000	82,000
002 GG RT 08	AC	080	73,000 s/d	91,000	82,000
002 JALAN KP.BENER	AB	075	223,000 s/d	262,000	243,000
002 JALAN SETAPAK	AC	080	73,000 s/d	91,000	82,000
002 JL GG	AC	080	73,000 s/d	91,000	82,000
002 JL KP BENER	AB	075	223,000 s/d	262,000	243,000
002 JL KP BENER	AC	080	73,000 s/d	91,000	82,000
002 JL KP.BENER	AB	075	223,000 s/d	262,000	243,000
002 SAWAH BLOK 002	AB	075	223,000 s/d	262,000	243,000
003 BENER	AC	080	73,000 s/d	91,000	82,000
003 BENER	AD	076	178,000 s/d	223,000	200,000
003 BENER	AO	081	55,000 s/d	73,000	64,000
003 BLOK 010	AD	076	178,000 s/d	223,000	200,000
003 BLOK 010	AO	081	55,000 s/d	73,000	64,000
003 DARAT	AO	081	55,000 s/d	73,000	64,000
003 DARAT BLOK 010	AO	081	55,000 s/d	73,000	64,000
003 GANG RT 003	AC	080	73,000 s/d	91,000	82,000

KLASIFIKASI DAN BESARNYA NJOP PERMUKAAN BUMI BERUPA TANAH TAHUN 2021

PROPINSI:33-JAWA TENGAH
KAB/KOTA:26-PEKALONGAN

KECAMATAN:160-WIRADESA
KELURAHAN:014-BENER

BLK NAMA JALAN	KODE KELAS		PENGGOLONGAN		KET NILAI JUAL
	ZNT	BUMI	NILAI JUAL BUMI (Rupiah/M2)		OBJEK PAJAK BUMI (Rupiah/M2)
003 GANG RT 003	AD	076	178,000	s/d 223,000	200,000
003 GANG RT 007	AC	080	73,000	s/d 91,000	82,000
003 GANG RT 06 RW 2	AO	081	55,000	s/d 73,000	64,000
003 GANG RT 8 RW 2	AB	075	223,000	s/d 262,000	243,000
003 GANG RT III	AD	076	178,000	s/d 223,000	200,000
003 GG RT	AC	080	73,000	s/d 91,000	82,000
003 GG RT	AD	076	178,000	s/d 223,000	200,000
003 GG RT 003	AB	075	223,000	s/d 262,000	243,000
003 GG RT 003	AC	080	73,000	s/d 91,000	82,000
003 GG RT 003	AD	076	178,000	s/d 223,000	200,000
003 GG RT 003 215	AD	076	178,000	s/d 223,000	200,000
003 GG RT 003 238	AB	075	223,000	s/d 262,000	243,000
003 GG RT 003 239	AB	075	223,000	s/d 262,000	243,000
003 GG RT 006	AC	080	73,000	s/d 91,000	82,000
003 GG RT 007	AB	075	223,000	s/d 262,000	243,000
003 GG RT 007	AC	080	73,000	s/d 91,000	82,000
003 GG RT 007	AD	076	178,000	s/d 223,000	200,000
003 GG RT 03	AD	076	178,000	s/d 223,000	200,000
003 GG RT 07	AD	076	178,000	s/d 223,000	200,000
003 GG RT 09	AO	081	55,000	s/d 73,000	64,000
003 GG RT BLOK 003	AD	076	178,000	s/d 223,000	200,000
003 JALAN KP BENER	AB	075	223,000	s/d 262,000	243,000
003 JALAN KP.BENER	AB	075	223,000	s/d 262,000	243,000
003 JL GG	AB	075	223,000	s/d 262,000	243,000
003 JL GG	AC	080	73,000	s/d 91,000	82,000
003 JL GG	AD	076	178,000	s/d 223,000	200,000
003 JL KP BENER	AB	075	223,000	s/d 262,000	243,000
003 JL KP BENER	AD	076	178,000	s/d 223,000	200,000
003 JL KP BENER 259	AB	075	223,000	s/d 262,000	243,000
003 JL KP RT BENER	AB	075	223,000	s/d 262,000	243,000
003 SAWAH BLOK 003	AC	080	73,000	s/d 91,000	82,000
004 BENER	AC	080	73,000	s/d 91,000	82,000
004 BENER WIRADESA	AH	076	178,000	s/d 223,000	200,000
004 GANG RT 005	AC	080	73,000	s/d 91,000	82,000
004 GANG RT 21 RW 4	AB	075	223,000	s/d 262,000	243,000
004 GANG RT VI	AC	080	73,000	s/d 91,000	82,000
004 GG RT 003	AC	080	73,000	s/d 91,000	82,000
004 GG RT 005	AC	080	73,000	s/d 91,000	82,000
004 GG RT 005 411	AC	080	73,000	s/d 91,000	82,000
004 GG RT 006	AB	075	223,000	s/d 262,000	243,000
004 GG RT 006	AC	080	73,000	s/d 91,000	82,000
004 GG RT 05	AC	080	73,000	s/d 91,000	82,000
004 GG RT 06	AC	080	73,000	s/d 91,000	82,000
004 GG RT VI	AC	080	73,000	s/d 91,000	82,000
004 JALAN KP.BENER	AB	075	223,000	s/d 262,000	243,000
004 JL CENDRAWASIH	AC	080	73,000	s/d 91,000	82,000
004 JL GG	AC	080	73,000	s/d 91,000	82,000
004 JL GG RT VI	AC	080	73,000	s/d 91,000	82,000
004 JL KP BENER	AB	075	223,000	s/d 262,000	243,000
005 BENER	AB	075	223,000	s/d 262,000	243,000
005 BENER	AH	076	178,000	s/d 223,000	200,000
005 GANG RT	AH	076	178,000	s/d 223,000	200,000

KLASIFIKASI DAN BESARNYA NJOP PERMUKAAN BUMI BERUPA TANAH TAHUN 2021

PROPINSI:33-JAWA TENGAH
KAB/KOTA:26-PEKALONGAN

KECAMATAN:160-WIRADESA
KELURAHAN:014-BENER

BLK NAMA JALAN	KODE ZNT	KELAS BUMI	PENGGOLONGAN NILAI JUAL BUMI (Rupiah/M2)	KET OBJEK PAJAK BUMI (Rupiah/M2)	NILAI JUAL
005 GANG RT 004	AH	076	178,000 s/d	223,000	200,000
005 GG II	AH	076	178,000 s/d	223,000	200,000
005 GG RT 004	AB	075	223,000 s/d	262,000	243,000
005 GG RT 004	AH	076	178,000 s/d	223,000	200,000
005 GG RT 005	AH	076	178,000 s/d	223,000	200,000
005 GG RT 04	AH	076	178,000 s/d	223,000	200,000
005 JL GG	AH	076	178,000 s/d	223,000	200,000
005 JL GG RT 004	AH	076	178,000 s/d	223,000	200,000
005 JL GG RT 04	AH	076	178,000 s/d	223,000	200,000
005 JL KP BENER	AB	075	223,000 s/d	262,000	243,000
005 JL RAYA A YANI	AG	071	426,000 s/d	501,000	464,000
005 JL RAYA BENER	AG	071	426,000 s/d	501,000	464,000
005 WONO KERTO	AH	076	178,000 s/d	223,000	200,000
006 BENER	AB	075	223,000 s/d	262,000	243,000
006 BENER	AE	075	223,000 s/d	262,000	243,000
006 GANG RT 002	AE	075	223,000 s/d	262,000	243,000
006 GANG RT 01	AF	075	223,000 s/d	262,000	243,000
006 GANG RT II	AE	075	223,000 s/d	262,000	243,000
006 GG RT 001	AE	075	223,000 s/d	262,000	243,000
006 GG RT 001	AF	075	223,000 s/d	262,000	243,000
006 GG RT 002	AB	075	223,000 s/d	262,000	243,000
006 GG RT 002	AE	075	223,000 s/d	262,000	243,000
006 GG RT 002 149	AB	075	223,000 s/d	262,000	243,000
006 GG RT 006	AE	075	223,000 s/d	262,000	243,000
006 GG RT 02	AB	075	223,000 s/d	262,000	243,000
006 GG RT 02	AE	075	223,000 s/d	262,000	243,000
006 GG RT 04	AF	075	223,000 s/d	262,000	243,000
006 GG RT 1	AF	075	223,000 s/d	262,000	243,000
006 GG RT 11	AF	075	223,000 s/d	262,000	243,000
006 GG RT 2	AE	075	223,000 s/d	262,000	243,000
006 GG RT 4	AF	075	223,000 s/d	262,000	243,000
006 JALAN KP.BENER	AB	075	223,000 s/d	262,000	243,000
006 JALAN RAYA BENER	AG	071	426,000 s/d	501,000	464,000
006 JALAN RT 1 RW 1	AG	071	426,000 s/d	501,000	464,000
006 JL GG	AE	075	223,000 s/d	262,000	243,000
006 JL GG	AF	075	223,000 s/d	262,000	243,000
006 JL GG RT 001	AF	075	223,000 s/d	262,000	243,000
006 JL KP BENER	AB	075	223,000 s/d	262,000	243,000
006 JL KP BENER	AE	075	223,000 s/d	262,000	243,000
006 JL KP RT	AB	075	223,000 s/d	262,000	243,000
006 JL RAYA	AG	071	426,000 s/d	501,000	464,000
006 JL RAYA BENER	AB	075	223,000 s/d	262,000	243,000
006 JL RAYA BENER	AG	071	426,000 s/d	501,000	464,000
006 JL. JEND. A YANI	AG	071	426,000 s/d	501,000	464,000
006 JL. KP BENER / JAKARTA	AB	075	223,000 s/d	262,000	243,000
006 SAWAH BLOK 006	AB	075	223,000 s/d	262,000	243,000
007 BENER	AJ	082	41,000 s/d	55,000	48,000
007 BLOK 007	AJ	082	41,000 s/d	55,000	48,000
007 GG RT 01 DEKAT REL HERETA API	AI	080	73,000 s/d	91,000	82,000
007 GG RT 01 DEKAT REL KERETA API	AG	071	426,000 s/d	501,000	464,000
007 GG RT 01 DEKAT REL KERETA API	AI	080	73,000 s/d	91,000	82,000
007 GG RT DEKAT REL KERETA API	AI	080	73,000 s/d	91,000	82,000

KLASIFIKASI DAN BESARNYA NJOP PERMUKAAN BUMI BERUPA TANAH TAHUN 2021

PROPINSI:33-JAWA TENGAH
KAB/KOTA:26-PEKALONGAN

KECAMATAN:160-WIRADESA
KELURAHAN:014-BENER

BLK NAMA JALAN	KODE KELAS		PENGGOLONGAN		KET NILAI JUAL
	ZNT	BUMI	NILAI JUAL BUMI (Rupiah/M2)		OBJEK PAJAK BUMI (Rupiah/M2)
007 JALAN RAYA BENER	AG	071	426,000 s/d	501,000	464,000
007 JALAN RAYA BENER	AS	071	426,000 s/d	501,000	464,000
007 JL A YANI	AG	071	426,000 s/d	501,000	464,000
007 JL GG	AJ	082	41,000 s/d	55,000	48,000
007 JL KP BENER	AG	071	426,000 s/d	501,000	464,000
007 JL RAYA BENER	AG	071	426,000 s/d	501,000	464,000
007 JL RAYA BENER	AS	071	426,000 s/d	501,000	464,000
007 JL RAYA BENER WIRADESA	AG	071	426,000 s/d	501,000	464,000
007 JL.RAYA BENER 272	AG	071	426,000 s/d	501,000	464,000
007 RUKO THE LUXOR	AG	071	426,000 s/d	501,000	464,000
008 JL RAYA BEBER	AL	071	426,000 s/d	501,000	464,000
008 JL RAYA BENER	AL	071	426,000 s/d	501,000	464,000
008 JL RAYA TIRTO	AL	071	426,000 s/d	501,000	464,000
008 JL. A YANI	AL	071	426,000 s/d	501,000	464,000
009 BLOK 009	AK	082	41,000 s/d	55,000	48,000
009 BLOK 009	AM	083	31,000 s/d	41,000	36,000
009 BLOK 009 BANTARAN	AM	083	31,000 s/d	41,000	36,000
009 DARAT BLOK 009	AM	083	31,000 s/d	41,000	36,000
010 BLOK 010	AN	082	41,000 s/d	55,000	48,000

KLASIFIKASI DAN BESARNYA NJOP PERMUKAAN BUMI BERUPA TANAH TAHUN 2021

PROPINSI:33-JAWA TENGAH
KAB/KOTA:26-PEKALONGAN

KECAMATAN:160-WIRADESA
KELURAHAN:018-KEMPLONG

BLK NAMA JALAN	KODE KELAS		PENGGOLONGAN		KET NILAI JUAL
	ZNT	BUMI	NILAI JUAL BUMI	(Rupiah/M2)	OBJEK PAJAK BUMI
(Rupiah/M2)					
001 BLOK 001 SELATAN	AK	078	114,000 s/d	142,000	128,000
001 JKL. NANAS PGP H NO.38	BJ	076	178,000 s/d	223,000	200,000
001 JL APEL PGP A1 NO.29	BJ	076	178,000 s/d	223,000	200,000
001 JL KELENGKENG HH NO.20	BJ	076	178,000 s/d	223,000	200,000
001 JL KELENGKENG PGP HH NO.22	BJ	076	178,000 s/d	223,000	200,000
001 JL MANGGA PGP HH NO.15	BJ	076	178,000 s/d	223,000	200,000
001 JL MANGGA PGP I1 NO.1	BJ	076	178,000 s/d	223,000	200,000
001 JL PEPAYA PGP A1 NO.7	BJ	076	178,000 s/d	223,000	200,000
001 JL. APEL A1 NO.42	BJ	076	178,000 s/d	223,000	200,000
001 JL. APEL PGP A1 NO.23	BJ	076	178,000 s/d	223,000	200,000
001 JL. APEL PGP A1 NO.24	BJ	076	178,000 s/d	223,000	200,000
001 JL. APEL PGP A1 NO.25	BJ	076	178,000 s/d	223,000	200,000
001 JL. APEL PGP A1 NO.26	BJ	076	178,000 s/d	223,000	200,000
001 JL. APEL PGP A1 NO.27	BJ	076	178,000 s/d	223,000	200,000
001 JL. APEL PGP A1 NO.28	BJ	076	178,000 s/d	223,000	200,000
001 JL. APEL PGP A1 NO.30	BJ	076	178,000 s/d	223,000	200,000
001 JL. APEL PGP A1 NO.31	BJ	076	178,000 s/d	223,000	200,000
001 JL. APEL PGP A1 NO.32	BJ	076	178,000 s/d	223,000	200,000
001 JL. APEL PGP A1 NO.33	BJ	076	178,000 s/d	223,000	200,000
001 JL. APEL PGP A1 NO.34	BJ	076	178,000 s/d	223,000	200,000
001 JL. APEL PGP A1 NO.35	BJ	076	178,000 s/d	223,000	200,000
001 JL. APEL PGP A1 NO.36	BJ	076	178,000 s/d	223,000	200,000
001 JL. APEL PGP A1 NO.37	BJ	076	178,000 s/d	223,000	200,000
001 JL. APEL PGP A1 NO.38	BJ	076	178,000 s/d	223,000	200,000
001 JL. APEL PGP A1 NO.39	BJ	076	178,000 s/d	223,000	200,000
001 JL. APEL PGP A1 NO.40	BJ	076	178,000 s/d	223,000	200,000
001 JL. APEL PGP A1 NO.41	BJ	076	178,000 s/d	223,000	200,000
001 JL. APEL PGP A1 NO.43	BJ	076	178,000 s/d	223,000	200,000
001 JL. APEL PGP A1 NO.44	BJ	076	178,000 s/d	223,000	200,000
001 JL. APEL PGP A1 NO.45	BJ	076	178,000 s/d	223,000	200,000
001 JL. APEL PGP A2 NO.1	BJ	076	178,000 s/d	223,000	200,000
001 JL. APEL PGP A2 NO.2	BJ	076	178,000 s/d	223,000	200,000
001 JL. APEL PGP A2 NO.3	BJ	076	178,000 s/d	223,000	200,000
001 JL. APEL PGP A2 NO.4	BJ	076	178,000 s/d	223,000	200,000
001 JL. APEL PGP A2 NO.5	BJ	076	178,000 s/d	223,000	200,000
001 JL. APEL PGP A2 NO.6	BJ	076	178,000 s/d	223,000	200,000
001 JL. APEL PGP A2 NO.7	BJ	076	178,000 s/d	223,000	200,000
001 JL. APEL PGP A2 NO.8	BJ	076	178,000 s/d	223,000	200,000
001 JL. APEL PGP A2 NO.9	BJ	076	178,000 s/d	223,000	200,000
001 JL. APEL PGP A3 NO.1	BJ	076	178,000 s/d	223,000	200,000
001 JL. APEL PGP A3 NO.10	BJ	076	178,000 s/d	223,000	200,000
001 JL. APEL PGP A3 NO.2	BJ	076	178,000 s/d	223,000	200,000
001 JL. APEL PGP A3 NO.3	BJ	076	178,000 s/d	223,000	200,000
001 JL. APEL PGP A3 NO.4	BJ	076	178,000 s/d	223,000	200,000
001 JL. APEL PGP A3 NO.5	BJ	076	178,000 s/d	223,000	200,000
001 JL. APEL PGP A3 NO.6	BJ	076	178,000 s/d	223,000	200,000
001 JL. APEL PGP A3 NO.7	BJ	076	178,000 s/d	223,000	200,000
001 JL. APEL PGP A3 NO.8	BJ	076	178,000 s/d	223,000	200,000
001 JL. APEL PGP A3 NO.9	BJ	076	178,000 s/d	223,000	200,000
001 JL. ISANG PGP AA NO.30	BJ	076	178,000 s/d	223,000	200,000
001 JL. JAMBU PGP G1 NO.8	BJ	076	178,000 s/d	223,000	200,000
001 JL. JAMBU PGP G1 NO.10	BJ	076	178,000 s/d	223,000	200,000

KLASIFIKASI DAN BESARNYA NJOP PERMUKAAN BUMI BERUPA TANAH TAHUN 2021

PROPINSI:33-JAWA TENGAH
KAB/KOTA:26-PEKALONGAN

KECAMATAN:160-WIRADESA
KELURAHAN:018-KEMPLONG

BLK	NAMA JALAN	KODE ZNT	KELAS BUMI	PENGGOLONGAN NILAI JUAL BUMI (Rupiah/M2)	KET OBJEK PAJAK BUMI NILAI JUAL BUMI (Rupiah/M2)
001	JL. JAMBU PGP G1 NO.12	BJ	076	178,000 s/d 223,000	200,000
001	JL. JAMBU PGP G1 NO.14	BJ	076	178,000 s/d 223,000	200,000
001	JL. JAMBU PGP G1 NO.15	BJ	076	178,000 s/d 223,000	200,000
001	JL. JAMBU PGP G1 NO.16	BJ	076	178,000 s/d 223,000	200,000
001	JL. JAMBU PGP G1 NO.17	BJ	076	178,000 s/d 223,000	200,000
001	JL. JAMBU PGP G1 NO.18	BJ	076	178,000 s/d 223,000	200,000
001	JL. JAMBU PGP G1 NO.9	BJ	076	178,000 s/d 223,000	200,000
001	JL. JAMBU PGP GI NO.11	BJ	076	178,000 s/d 223,000	200,000
001	JL. KELENGKENG HH NO.24	BJ	076	178,000 s/d 223,000	200,000
001	JL. KELENGKENG HH NO.25	BJ	076	178,000 s/d 223,000	200,000
001	JL. KELENGKENG PGP H NO.1	BJ	076	178,000 s/d 223,000	200,000
001	JL. KELENGKENG PGP H NO.10	BJ	076	178,000 s/d 223,000	200,000
001	JL. KELENGKENG PGP H NO.11	BJ	076	178,000 s/d 223,000	200,000
001	JL. KELENGKENG PGP H NO.12	BJ	076	178,000 s/d 223,000	200,000
001	JL. KELENGKENG PGP H NO.14	BJ	076	178,000 s/d 223,000	200,000
001	JL. KELENGKENG PGP H NO.15	BJ	076	178,000 s/d 223,000	200,000
001	JL. KELENGKENG PGP H NO.16	BJ	076	178,000 s/d 223,000	200,000
001	JL. KELENGKENG PGP H NO.17	BJ	076	178,000 s/d 223,000	200,000
001	JL. KELENGKENG PGP H NO.18	BJ	076	178,000 s/d 223,000	200,000
001	JL. KELENGKENG PGP H NO.19	BJ	076	178,000 s/d 223,000	200,000
001	JL. KELENGKENG PGP H NO.2	BJ	076	178,000 s/d 223,000	200,000
001	JL. KELENGKENG PGP H NO.20	BJ	076	178,000 s/d 223,000	200,000
001	JL. KELENGKENG PGP H NO.21	BJ	076	178,000 s/d 223,000	200,000
001	JL. KELENGKENG PGP H NO.22	BJ	076	178,000 s/d 223,000	200,000
001	JL. KELENGKENG PGP H NO.23	BJ	076	178,000 s/d 223,000	200,000
001	JL. KELENGKENG PGP H NO.24	BJ	076	178,000 s/d 223,000	200,000
001	JL. KELENGKENG PGP H NO.25	BJ	076	178,000 s/d 223,000	200,000
001	JL. KELENGKENG PGP H NO.26	BJ	076	178,000 s/d 223,000	200,000
001	JL. KELENGKENG PGP H NO.3	BJ	076	178,000 s/d 223,000	200,000
001	JL. KELENGKENG PGP H NO.4	BJ	076	178,000 s/d 223,000	200,000
001	JL. KELENGKENG PGP H NO.5	BJ	076	178,000 s/d 223,000	200,000
001	JL. KELENGKENG PGP H NO.6	BJ	076	178,000 s/d 223,000	200,000
001	JL. KELENGKENG PGP H NO.7	BJ	076	178,000 s/d 223,000	200,000
001	JL. KELENGKENG PGP H NO.8	BJ	076	178,000 s/d 223,000	200,000
001	JL. KELENGKENG PGP H NO.9	BJ	076	178,000 s/d 223,000	200,000
001	JL. KELENGKENG PGP HH NO.21	BJ	076	178,000 s/d 223,000	200,000
001	JL. KELENGKENG PGP HH NO.23	BJ	076	178,000 s/d 223,000	200,000
001	JL. KELENGKENG PGP HH NO.27	BJ	076	178,000 s/d 223,000	200,000
001	JL. KELENGKENG PGP HH NO.28	BJ	076	178,000 s/d 223,000	200,000
001	JL. KELENGKENG PGP HH NO.29	BJ	076	178,000 s/d 223,000	200,000
001	JL. KELENGKENG PGP HH NO.30	BJ	076	178,000 s/d 223,000	200,000
001	JL. KELENGKENG PGP HH NO.31	BJ	076	178,000 s/d 223,000	200,000
001	JL. KELENGKENG PGP HH NO.32	BJ	076	178,000 s/d 223,000	200,000
001	JL. KELENGKENG PGP HH NO.33	BJ	076	178,000 s/d 223,000	200,000
001	JL. KELENGKENG PGP HH NO.34	BJ	076	178,000 s/d 223,000	200,000
001	JL. KELENGKENG PGP HH NO.35	BJ	076	178,000 s/d 223,000	200,000
001	JL. KELENGKENG PGP HH NO.36	BJ	076	178,000 s/d 223,000	200,000
001	JL. KELENGKENG PGP HH NO.37	BJ	076	178,000 s/d 223,000	200,000
001	JL. KELENGKENG PGP HH NO.38	BJ	076	178,000 s/d 223,000	200,000
001	JL. KELENGKENG PGP NO.26	BJ	076	178,000 s/d 223,000	200,000
001	JL. LECI PGP A2 NO.10	BJ	076	178,000 s/d 223,000	200,000
001	JL. LECI PGP A2 NO.11	BJ	076	178,000 s/d 223,000	200,000

KLASIFIKASI DAN BESARNYA NJOP PERMUKAAN BUMI BERUPA TANAH TAHUN 2021

PROPINSI:33-JAWA TENGAH
KAB/KOTA:26-PEKALONGAN

KECAMATAN:160-WIRADESA
KELURAHAN:018-KEMPLONG

BLK NAMA JALAN	KODE ZNT	KELAS BUMI	PENGGOLONGAN NILAI JUAL BUMI (Rupiah/M2)	KET NILAI JUAL OBJEK PAJAK BUMI (Rupiah/M2)
001 JL. LECI PGP A2 NO.12	BJ	076	178,000 s/d 223,000	200,000
001 JL. LECI PGP A2 NO.14	BJ	076	178,000 s/d 223,000	200,000
001 JL. LECI PGP A2 NO.15	BJ	076	178,000 s/d 223,000	200,000
001 JL. LECI PGP A2 NO.16	BJ	076	178,000 s/d 223,000	200,000
001 JL. LECI PGP A2 NO.17	BJ	076	178,000 s/d 223,000	200,000
001 JL. LECI PGP A2 NO.18	BJ	076	178,000 s/d 223,000	200,000
001 JL. LECI PGP A2 NO.19	BJ	076	178,000 s/d 223,000	200,000
001 JL. LECI PGP A3 NO.11	BJ	076	178,000 s/d 223,000	200,000
001 JL. LECI PGP A3 NO.12	BJ	076	178,000 s/d 223,000	200,000
001 JL. LECI PGP A3 NO.14	BJ	076	178,000 s/d 223,000	200,000
001 JL. LECI PGP A3 NO.15	BJ	076	178,000 s/d 223,000	200,000
001 JL. LECI PGP A3 NO.16	BJ	076	178,000 s/d 223,000	200,000
001 JL. LECI PGP A3 NO.17	BJ	076	178,000 s/d 223,000	200,000
001 JL. LECI PGP A3 NO.18	BJ	076	178,000 s/d 223,000	200,000
001 JL. LECI PGP A3 NO.19	BJ	076	178,000 s/d 223,000	200,000
001 JL. LECI PGP A3 NO.20	BJ	076	178,000 s/d 223,000	200,000
001 JL. LECI PGP A3 NO.21	BJ	076	178,000 s/d 223,000	200,000
001 JL. LECI PGP A4 NO.1	BJ	076	178,000 s/d 223,000	200,000
001 JL. LECI PGP A4 NO.10	BJ	076	178,000 s/d 223,000	200,000
001 JL. LECI PGP A4 NO.11	BJ	076	178,000 s/d 223,000	200,000
001 JL. LECI PGP A4 NO.2	BJ	076	178,000 s/d 223,000	200,000
001 JL. LECI PGP A4 NO.4	BJ	076	178,000 s/d 223,000	200,000
001 JL. LECI PGP A4 NO.5	BJ	076	178,000 s/d 223,000	200,000
001 JL. LECI PGP A4 NO.6	BJ	076	178,000 s/d 223,000	200,000
001 JL. LECI PGP A4 NO.7	BJ	076	178,000 s/d 223,000	200,000
001 JL. LECI PGP A4 NO.8	BJ	076	178,000 s/d 223,000	200,000
001 JL. LECI PGP A4 NO.9	BJ	076	178,000 s/d 223,000	200,000
001 JL. LECI PGP A5 NO.1	BJ	076	178,000 s/d 223,000	200,000
001 JL. LECI PGP A5 NO.10	BJ	076	178,000 s/d 223,000	200,000
001 JL. LECI PGP A5 NO.11	BJ	076	178,000 s/d 223,000	200,000
001 JL. LECI PGP A5 NO.2	BJ	076	178,000 s/d 223,000	200,000
001 JL. LECI PGP A5 NO.3	BJ	076	178,000 s/d 223,000	200,000
001 JL. LECI PGP A5 NO.4	BJ	076	178,000 s/d 223,000	200,000
001 JL. LECI PGP A5 NO.5	BJ	076	178,000 s/d 223,000	200,000
001 JL. LECI PGP A5 NO.6	BJ	076	178,000 s/d 223,000	200,000
001 JL. LECI PGP A5 NO.7	BJ	076	178,000 s/d 223,000	200,000
001 JL. LECI PGP A5 NO.8	BJ	076	178,000 s/d 223,000	200,000
001 JL. LECI PGP A5 NO.9	BJ	076	178,000 s/d 223,000	200,000
001 JL. LECI PGP NO.3	BJ	076	178,000 s/d 223,000	200,000
001 JL. LECIM PGP A5 NO.12	BJ	076	178,000 s/d 223,000	200,000
001 JL. MANGGA PGP HH NO.1	BJ	076	178,000 s/d 223,000	200,000
001 JL. MANGGA PGP HH NO.10	BJ	076	178,000 s/d 223,000	200,000
001 JL. MANGGA PGP HH NO.11	BJ	076	178,000 s/d 223,000	200,000
001 JL. MANGGA PGP HH NO.12	BJ	076	178,000 s/d 223,000	200,000
001 JL. MANGGA PGP HH NO.14	BJ	076	178,000 s/d 223,000	200,000
001 JL. MANGGA PGP HH NO.16	BJ	076	178,000 s/d 223,000	200,000
001 JL. MANGGA PGP HH NO.17	BJ	076	178,000 s/d 223,000	200,000
001 JL. MANGGA PGP HH NO.18	BJ	076	178,000 s/d 223,000	200,000
001 JL. MANGGA PGP HH NO.19	BJ	076	178,000 s/d 223,000	200,000
001 JL. MANGGA PGP HH NO.2	BJ	076	178,000 s/d 223,000	200,000
001 JL. MANGGA PGP HH NO.3	BJ	076	178,000 s/d 223,000	200,000
001 JL. MANGGA PGP HH NO.4	BJ	076	178,000 s/d 223,000	200,000

KLASIFIKASI DAN BESARNYA NJOP PERMUKAAN BUMI BERUPA TANAH TAHUN 2021

PROPINSI:33-JAWA TENGAH
KAB/KOTA:26-PEKALONGAN

KECAMATAN:160-WIRADESA
KELURAHAN:018-KEMPLONG

BLK NAMA JALAN	KODE KELAS		PENGGOLONGAN		KET NILAI JUAL
	ZNT	BUMI	NILAI JUAL BUMI (Rupiah/M2)		OBJEK PAJAK BUMI (Rupiah/M2)
001 JL. MANGGA PGP HH NO.5	BJ	076	178,000	s/d 223,000	200,000
001 JL. MANGGA PGP HH NO.6	BJ	076	178,000	s/d 223,000	200,000
001 JL. MANGGA PGP HH NO.7	BJ	076	178,000	s/d 223,000	200,000
001 JL. MANGGA PGP HH NO.8	BJ	076	178,000	s/d 223,000	200,000
001 JL. MANGGA PGP HH NO.9	BJ	076	178,000	s/d 223,000	200,000
001 JL. MANGGA PGP I1 NO.10	BJ	076	178,000	s/d 223,000	200,000
001 JL. MANGGA PGP I1 NO.11	BJ	076	178,000	s/d 223,000	200,000
001 JL. MANGGA PGP I1 NO.12	BJ	076	178,000	s/d 223,000	200,000
001 JL. MANGGA PGP I1 NO.2	BJ	076	178,000	s/d 223,000	200,000
001 JL. MANGGA PGP I1 NO.3	BJ	076	178,000	s/d 223,000	200,000
001 JL. MANGGA PGP I1 NO.4	BJ	076	178,000	s/d 223,000	200,000
001 JL. MANGGA PGP I1 NO.5	BJ	076	178,000	s/d 223,000	200,000
001 JL. MANGGA PGP I1 NO.6	BJ	076	178,000	s/d 223,000	200,000
001 JL. MANGGA PGP I1 NO.8	BJ	076	178,000	s/d 223,000	200,000
001 JL. MANGGA PGP I1 NO.9	BJ	076	178,000	s/d 223,000	200,000
001 JL. MANGGA PGP NO.7	BJ	076	178,000	s/d 223,000	200,000
001 JL. MANGGIS PGP I1 NO. 14	BJ	076	178,000	s/d 223,000	200,000
001 JL. MANGGIS PGP I1 NO. 15	BJ	076	178,000	s/d 223,000	200,000
001 JL. MANGGIS PGP I1 NO. 17	BJ	076	178,000	s/d 223,000	200,000
001 JL. MANGGIS PGP I1 NO.16	BJ	076	178,000	s/d 223,000	200,000
001 JL. MANGGIS PGP I1 NO.18	BJ	076	178,000	s/d 223,000	200,000
001 JL. MANGGIS PGP I1 NO.19	BJ	076	178,000	s/d 223,000	200,000
001 JL. MANGGIS PGP I1 NO.20	BJ	076	178,000	s/d 223,000	200,000
001 JL. MANGGIS PGP I1 NO.21	BJ	076	178,000	s/d 223,000	200,000
001 JL. MANGGIS PGP I1 NO.22	BJ	076	178,000	s/d 223,000	200,000
001 JL. MANGGIS PGP I1 NO.23	BJ	076	178,000	s/d 223,000	200,000
001 JL. MANGGIS PGP I1 NO.24	BJ	076	178,000	s/d 223,000	200,000
001 JL. MANGGIS PGP I2 NO. 1	BJ	076	178,000	s/d 223,000	200,000
001 JL. MANGGIS PGP I2 NO. 10	BJ	076	178,000	s/d 223,000	200,000
001 JL. MANGGIS PGP I2 NO. 3	BJ	076	178,000	s/d 223,000	200,000
001 JL. MANGGIS PGP I2 NO. 4	BJ	076	178,000	s/d 223,000	200,000
001 JL. MANGGIS PGP I2 NO. 5	BJ	076	178,000	s/d 223,000	200,000
001 JL. MANGGIS PGP I2 NO. 6	BJ	076	178,000	s/d 223,000	200,000
001 JL. MANGGIS PGP I2 NO. 9	BJ	076	178,000	s/d 223,000	200,000
001 JL. MANGGIS PGP I2 NO.2	BJ	076	178,000	s/d 223,000	200,000
001 JL. MANGGIS PGP I2 NO.7	BJ	076	178,000	s/d 223,000	200,000
001 JL. MANGGIS PGP I2 NO.8	BJ	076	178,000	s/d 223,000	200,000
001 JL. NANAS PGP H NO.32	BJ	076	178,000	s/d 223,000	200,000
001 JL. NANAS PGP H NO.27	BJ	076	178,000	s/d 223,000	200,000
001 JL. NANAS PGP H NO.28	BJ	076	178,000	s/d 223,000	200,000
001 JL. NANAS PGP H NO.29	BJ	076	178,000	s/d 223,000	200,000
001 JL. NANAS PGP H NO.30	BJ	076	178,000	s/d 223,000	200,000
001 JL. NANAS PGP H NO.31	BJ	076	178,000	s/d 223,000	200,000
001 JL. NANAS PGP H NO.33	BJ	076	178,000	s/d 223,000	200,000
001 JL. NANAS PGP H NO.34	BJ	076	178,000	s/d 223,000	200,000
001 JL. NANAS PGP H NO.35	BJ	076	178,000	s/d 223,000	200,000
001 JL. NANAS PGP H NO.36	BJ	076	178,000	s/d 223,000	200,000
001 JL. NANAS PGP H NO.37	BJ	076	178,000	s/d 223,000	200,000
001 JL. NANAS PGP H NO.39	BJ	076	178,000	s/d 223,000	200,000
001 JL. NANAS PGP H NO.40	BJ	076	178,000	s/d 223,000	200,000
001 JL. NANAS PGP H NO.42	BJ	076	178,000	s/d 223,000	200,000
001 JL. NANAS PGP H NO.43	BJ	076	178,000	s/d 223,000	200,000

KLASIFIKASI DAN BESARNYA NJOP PERMUKAAN BUMI BERUPA TANAH TAHUN 2021

PROPINSI:33-JAWA TENGAH
KAB/KOTA:26-PEKALONGAN

KECAMATAN:160-WIRADESA
KELURAHAN:018-KEMPLONG

BLK	NAMA JALAN	KODE ZNT	KELAS BUMI	PENGGOLONGAN NILAI JUAL BUMI (Rupiah/M2)	KET OBJEK PAJAK BUMI NILAI JUAL BUMI (Rupiah/M2)
001	JL. NANAS PGP H NO.44	BJ	076	178,000 s/d 223,000	200,000
001	JL. NANAS PGP H NO.45	BJ	076	178,000 s/d 223,000	200,000
001	JL. NANAS PGP H NO.46	BJ	076	178,000 s/d 223,000	200,000
001	JL. NANAS PGP H NO.47	BJ	076	178,000 s/d 223,000	200,000
001	JL. NANAS PGP H1 NO.1	BJ	076	178,000 s/d 223,000	200,000
001	JL. NANAS PGP H1 NO.10	BJ	076	178,000 s/d 223,000	200,000
001	JL. NANAS PGP H1 NO.11	BJ	076	178,000 s/d 223,000	200,000
001	JL. NANAS PGP H1 NO.12	BJ	076	178,000 s/d 223,000	200,000
001	JL. NANAS PGP H1 NO.14	BJ	076	178,000 s/d 223,000	200,000
001	JL. NANAS PGP H1 NO.15	BJ	076	178,000 s/d 223,000	200,000
001	JL. NANAS PGP H1 NO.16	BJ	076	178,000 s/d 223,000	200,000
001	JL. NANAS PGP H1 NO.17	BJ	076	178,000 s/d 223,000	200,000
001	JL. NANAS PGP H1 NO.18	BJ	076	178,000 s/d 223,000	200,000
001	JL. NANAS PGP H1 NO.19	BJ	076	178,000 s/d 223,000	200,000
001	JL. NANAS PGP H1 NO.2	BJ	076	178,000 s/d 223,000	200,000
001	JL. NANAS PGP H1 NO.20	BJ	076	178,000 s/d 223,000	200,000
001	JL. NANAS PGP H1 NO.21	BJ	076	178,000 s/d 223,000	200,000
001	JL. NANAS PGP H1 NO.22	BJ	076	178,000 s/d 223,000	200,000
001	JL. NANAS PGP H1 NO.23	BJ	076	178,000 s/d 223,000	200,000
001	JL. NANAS PGP H1 NO.24	BJ	076	178,000 s/d 223,000	200,000
001	JL. NANAS PGP H1 NO.25	BJ	076	178,000 s/d 223,000	200,000
001	JL. NANAS PGP H1 NO.3	BJ	076	178,000 s/d 223,000	200,000
001	JL. NANAS PGP H1 NO.4	BJ	076	178,000 s/d 223,000	200,000
001	JL. NANAS PGP H1 NO.5	BJ	076	178,000 s/d 223,000	200,000
001	JL. NANAS PGP H1 NO.6	BJ	076	178,000 s/d 223,000	200,000
001	JL. NANAS PGP H1 NO.7	BJ	076	178,000 s/d 223,000	200,000
001	JL. NANAS PGP H1 NO.8	BJ	076	178,000 s/d 223,000	200,000
001	JL. NANAS PGP H1 NO.9	BJ	076	178,000 s/d 223,000	200,000
001	JL. NANAS PGP NO.41	BJ	076	178,000 s/d 223,000	200,000
001	JL. PAPAYA PGP A NO.35	BJ	076	178,000 s/d 223,000	200,000
001	JL. PEPAYA PGP A NO. 38	BJ	076	178,000 s/d 223,000	200,000
001	JL. PEPAYA PGP A NO.23	BJ	076	178,000 s/d 223,000	200,000
001	JL. PEPAYA PGP A NO.24	BJ	076	178,000 s/d 223,000	200,000
001	JL. PEPAYA PGP A NO.26	BJ	076	178,000 s/d 223,000	200,000
001	JL. PEPAYA PGP A NO.28	BJ	076	178,000 s/d 223,000	200,000
001	JL. PEPAYA PGP A NO.29	BJ	076	178,000 s/d 223,000	200,000
001	JL. PEPAYA PGP A NO.30	BJ	076	178,000 s/d 223,000	200,000
001	JL. PEPAYA PGP A NO.31	BJ	076	178,000 s/d 223,000	200,000
001	JL. PEPAYA PGP A NO.32	BJ	076	178,000 s/d 223,000	200,000
001	JL. PEPAYA PGP A NO.33	BJ	076	178,000 s/d 223,000	200,000
001	JL. PEPAYA PGP A NO.34	BJ	076	178,000 s/d 223,000	200,000
001	JL. PEPAYA PGP A NO.37	BJ	076	178,000 s/d 223,000	200,000
001	JL. PEPAYA PGP A NO.39	BJ	076	178,000 s/d 223,000	200,000
001	JL. PEPAYA PGP A NO.40	BJ	076	178,000 s/d 223,000	200,000
001	JL. PEPAYA PGP A NO.41	BJ	076	178,000 s/d 223,000	200,000
001	JL. PEPAYA PGP A NO.42	BJ	076	178,000 s/d 223,000	200,000
001	JL. PEPAYA PGP A NO27	BJ	076	178,000 s/d 223,000	200,000
001	JL. PEPAYA PGP A. NO.43	BJ	076	178,000 s/d 223,000	200,000
001	JL. PEPAYA PGP A1 NO.1	BJ	076	178,000 s/d 223,000	200,000
001	JL. PEPAYA PGP A1 NO.10	BJ	076	178,000 s/d 223,000	200,000
001	JL. PEPAYA PGP A1 NO.11	BJ	076	178,000 s/d 223,000	200,000
001	JL. PEPAYA PGP A1 NO.12	BJ	076	178,000 s/d 223,000	200,000

KLASIFIKASI DAN BESARNYA NJOP PERMUKAAN BUMI BERUPA TANAH TAHUN 2021

PROPINSI:33-JAWA TENGAH
KAB/KOTA:26-PEKALONGAN

KECAMATAN:160-WIRADESA
KELURAHAN:018-KEMPLONG

BLK NAMA JALAN	KODE ZNT	KELAS BUMI	PENGGOLONGAN NILAI JUAL BUMI (Rupiah/M2)	KET NILAI JUAL OBJEK PAJAK BUMI (Rupiah/M2)
001 JL. PEPAYA PGP A1 NO.14	BJ	076	178,000 s/d 223,000	200,000
001 JL. PEPAYA PGP A1 NO.15	BJ	076	178,000 s/d 223,000	200,000
001 JL. PEPAYA PGP A1 NO.16	BJ	076	178,000 s/d 223,000	200,000
001 JL. PEPAYA PGP A1 NO.17	BJ	076	178,000 s/d 223,000	200,000
001 JL. PEPAYA PGP A1 NO.18	BJ	076	178,000 s/d 223,000	200,000
001 JL. PEPAYA PGP A1 NO.19	BJ	076	178,000 s/d 223,000	200,000
001 JL. PEPAYA PGP A1 NO.2	BJ	076	178,000 s/d 223,000	200,000
001 JL. PEPAYA PGP A1 NO.20	BJ	076	178,000 s/d 223,000	200,000
001 JL. PEPAYA PGP A1 NO.21	BJ	076	178,000 s/d 223,000	200,000
001 JL. PEPAYA PGP A1 NO.22	BJ	076	178,000 s/d 223,000	200,000
001 JL. PEPAYA PGP A1 NO.3	BJ	076	178,000 s/d 223,000	200,000
001 JL. PEPAYA PGP A1 NO.4	BJ	076	178,000 s/d 223,000	200,000
001 JL. PEPAYA PGP A1 NO.5	BJ	076	178,000 s/d 223,000	200,000
001 JL. PEPAYA PGP A1 NO.6	BJ	076	178,000 s/d 223,000	200,000
001 JL. PEPAYA PGP A1 NO.8	BJ	076	178,000 s/d 223,000	200,000
001 JL. PEPAYA PGP A1 NO.9	BJ	076	178,000 s/d 223,000	200,000
001 JL. PEPAYA PGP NO.36	BJ	076	178,000 s/d 223,000	200,000
001 JL. PEPEAYA PGP A NO.25	BJ	076	178,000 s/d 223,000	200,000
001 JL. PIANG PGP A NO.11	BJ	076	178,000 s/d 223,000	200,000
001 JL. PISANG PGP AA NO.45	BJ	076	178,000 s/d 223,000	200,000
001 JL. PISANG AA NO.28	BJ	076	178,000 s/d 223,000	200,000
001 JL. PISANG PGP A NO. 8	BJ	076	178,000 s/d 223,000	200,000
001 JL. PISANG PGP A NO.1	BJ	076	178,000 s/d 223,000	200,000
001 JL. PISANG PGP A NO.10	BJ	076	178,000 s/d 223,000	200,000
001 JL. PISANG PGP A NO.12	BJ	076	178,000 s/d 223,000	200,000
001 JL. PISANG PGP A NO.14	BJ	076	178,000 s/d 223,000	200,000
001 JL. PISANG PGP A NO.15	BJ	076	178,000 s/d 223,000	200,000
001 JL. PISANG PGP A NO.16	BJ	076	178,000 s/d 223,000	200,000
001 JL. PISANG PGP A NO.17	BJ	076	178,000 s/d 223,000	200,000
001 JL. PISANG PGP A NO.18	BJ	076	178,000 s/d 223,000	200,000
001 JL. PISANG PGP A NO.19	BJ	076	178,000 s/d 223,000	200,000
001 JL. PISANG PGP A NO.2	BJ	076	178,000 s/d 223,000	200,000
001 JL. PISANG PGP A NO.20	BJ	076	178,000 s/d 223,000	200,000
001 JL. PISANG PGP A NO.21	BJ	076	178,000 s/d 223,000	200,000
001 JL. PISANG PGP A NO.22	BJ	076	178,000 s/d 223,000	200,000
001 JL. PISANG PGP A NO.3	BJ	076	178,000 s/d 223,000	200,000
001 JL. PISANG PGP A NO.4	BJ	076	178,000 s/d 223,000	200,000
001 JL. PISANG PGP A NO.5	BJ	076	178,000 s/d 223,000	200,000
001 JL. PISANG PGP A NO.6	BJ	076	178,000 s/d 223,000	200,000
001 JL. PISANG PGP A NO.7	BJ	076	178,000 s/d 223,000	200,000
001 JL. PISANG PGP A NO.9	BJ	076	178,000 s/d 223,000	200,000
001 JL. PISANG PGP AA NO. 49	BJ	076	178,000 s/d 223,000	200,000
001 JL. PISANG PGP AA NO.27	BJ	076	178,000 s/d 223,000	200,000
001 JL. PISANG PGP AA NO.29	BJ	076	178,000 s/d 223,000	200,000
001 JL. PISANG PGP AA NO.31	BJ	076	178,000 s/d 223,000	200,000
001 JL. PISANG PGP AA NO.32	BJ	076	178,000 s/d 223,000	200,000
001 JL. PISANG PGP AA NO.33	BJ	076	178,000 s/d 223,000	200,000
001 JL. PISANG PGP AA NO.34	BJ	076	178,000 s/d 223,000	200,000
001 JL. PISANG PGP AA NO.35	BJ	076	178,000 s/d 223,000	200,000
001 JL. PISANG PGP AA NO.36	BJ	076	178,000 s/d 223,000	200,000
001 JL. PISANG PGP AA NO.37	BJ	076	178,000 s/d 223,000	200,000
001 JL. PISANG PGP AA NO.38	BJ	076	178,000 s/d 223,000	200,000

KLASIFIKASI DAN BESARNYA NJOP PERMUKAAN BUMI BERUPA TANAH TAHUN 2021

PROPINSI:33-JAWA TENGAH
KAB/KOTA:26-PEKALONGAN

KECAMATAN:160-WIRADESA
KELURAHAN:018-KEMPLONG

BLK NAMA JALAN	KODE KELAS		PENGGOLONGAN		KET NILAI JUAL
	ZNT	BUMI	NILAI JUAL BUMI (Rupiah/M2)		OBJEK PAJAK BUMI (Rupiah/M2)
001 JL. PISANG PGP AA NO.39	BJ	076	178,000	s/d 223,000	200,000
001 JL. PISANG PGP AA NO.40	BJ	076	178,000	s/d 223,000	200,000
001 JL. PISANG PGP AA NO.41	BJ	076	178,000	s/d 223,000	200,000
001 JL. PISANG PGP AA NO.42	BJ	076	178,000	s/d 223,000	200,000
001 JL. PISANG PGP AA NO.43	BJ	076	178,000	s/d 223,000	200,000
001 JL. PISANG PGP AA NO.44	BJ	076	178,000	s/d 223,000	200,000
001 JL. PISANG PGP AA NO.46	BJ	076	178,000	s/d 223,000	200,000
001 JL. PISANG PGP AA NO.47	BJ	076	178,000	s/d 223,000	200,000
001 JL. PISANG PGP AA NO.48	BJ	076	178,000	s/d 223,000	200,000
001 JL. PISANG PGP AA NO.50	BJ	076	178,000	s/d 223,000	200,000
001 PGP BLOK G1 NO.1	BJ	076	178,000	s/d 223,000	200,000
001 PGP BLOK G1 NO.2	BJ	076	178,000	s/d 223,000	200,000
001 PGP BLOK G1 NO.3	BJ	076	178,000	s/d 223,000	200,000
001 PGP BLOK G1 NO.4	BJ	076	178,000	s/d 223,000	200,000
001 PGP BLOK G1 NO.5	BJ	076	178,000	s/d 223,000	200,000
001 PGP BLOK G1 NO.6	BJ	076	178,000	s/d 223,000	200,000
001 PGP BLOK G1 NO.7	BJ	076	178,000	s/d 223,000	200,000
001 PGP BLOK G2 NO. 10	BJ	076	178,000	s/d 223,000	200,000
001 PGP BLOK G2 NO. 11	BJ	076	178,000	s/d 223,000	200,000
001 PGP BLOK G2 NO. 2	BJ	076	178,000	s/d 223,000	200,000
001 PGP BLOK G2 NO. 3	BJ	076	178,000	s/d 223,000	200,000
001 PGP BLOK G2 NO. 4	BJ	076	178,000	s/d 223,000	200,000
001 PGP BLOK G2 NO. 5	BJ	076	178,000	s/d 223,000	200,000
001 PGP BLOK G2 NO. 6	BJ	076	178,000	s/d 223,000	200,000
001 PGP BLOK G2 NO. 7	BJ	076	178,000	s/d 223,000	200,000
001 PGP BLOK G2 NO. 8	BJ	076	178,000	s/d 223,000	200,000
001 PGP BLOK G2 NO. 9	BJ	076	178,000	s/d 223,000	200,000
001 PGP BLOK I2 NO. 11	BJ	076	178,000	s/d 223,000	200,000
001 PGP BLOK I2 NO. 12	BJ	076	178,000	s/d 223,000	200,000
001 PGP BLOK I2 NO. 14	BJ	076	178,000	s/d 223,000	200,000
001 PGP BLOK I2 NO. 15	BJ	076	178,000	s/d 223,000	200,000
001 PGP BLOK I2 NO. 16	BJ	076	178,000	s/d 223,000	200,000
001 PGP BLOK I2 NO. 17	BJ	076	178,000	s/d 223,000	200,000
001 PGP BLOK I2 NO. 18	BJ	076	178,000	s/d 223,000	200,000
001 PGP BLOK I2 NO. 20	BJ	076	178,000	s/d 223,000	200,000
001 PGP BLOK I2 NO.19	BJ	076	178,000	s/d 223,000	200,000
001 PGP BLOK J1 NO 16	BJ	076	178,000	s/d 223,000	200,000
001 PGP BLOK J1 NO. 1	BJ	076	178,000	s/d 223,000	200,000
001 PGP BLOK J1 NO. 10	BJ	076	178,000	s/d 223,000	200,000
001 PGP BLOK J1 NO. 11	BJ	076	178,000	s/d 223,000	200,000
001 PGP BLOK J1 NO. 12	BJ	076	178,000	s/d 223,000	200,000
001 PGP BLOK J1 NO. 14	BJ	076	178,000	s/d 223,000	200,000
001 PGP BLOK J1 NO. 15	BJ	076	178,000	s/d 223,000	200,000
001 PGP BLOK J1 NO. 17	BJ	076	178,000	s/d 223,000	200,000
001 PGP BLOK J1 NO. 19	BJ	076	178,000	s/d 223,000	200,000
001 PGP BLOK J1 NO. 2	BJ	076	178,000	s/d 223,000	200,000
001 PGP BLOK J1 NO. 20	BJ	076	178,000	s/d 223,000	200,000
001 PGP BLOK J1 NO. 3	BJ	076	178,000	s/d 223,000	200,000
001 PGP BLOK J1 NO. 4	BJ	076	178,000	s/d 223,000	200,000
001 PGP BLOK J1 NO. 5	BJ	076	178,000	s/d 223,000	200,000
001 PGP BLOK J1 NO. 6	BJ	076	178,000	s/d 223,000	200,000
001 PGP BLOK J1 NO. 7	BJ	076	178,000	s/d 223,000	200,000

KLASIFIKASI DAN BESARNYA NJOP PERMUKAAN BUMI BERUPA TANAH TAHUN 2021

PROPINSI:33-JAWA TENGAH
KAB/KOTA:26-PEKALONGAN

KECAMATAN:160-WIRADESA
KELURAHAN:018-KEMPLONG

BLK NAMA JALAN	KODE KELAS		PENGGOLONGAN		KET NILAI JUAL
	ZNT	BUMI	NILAI JUAL BUMI (Rupiah/M2)		OBJEK PAJAK BUMI (Rupiah/M2)
001 PGP BLOK J1 NO. 8	BJ	076	178,000	s/d 223,000	200,000
001 PGP BLOK J1 NO. 9	BJ	076	178,000	s/d 223,000	200,000
001 PGP BLOK J1 O. 18	BJ	076	178,000	s/d 223,000	200,000
001 PGP BLOK J2 NO. 1	BJ	076	178,000	s/d 223,000	200,000
001 PGP BLOK J2 NO. 12	BJ	076	178,000	s/d 223,000	200,000
001 PGP BLOK J2.	BJ	076	178,000	s/d 223,000	200,000
001 PISMA GRIYA PERMAI	BJ	076	178,000	s/d 223,000	200,000
001 PISMA GRIYA PERMAI A6 NO.9	BJ	076	178,000	s/d 223,000	200,000
001 PISMA GRIYA PERMAI A 6 NO.11	BJ	076	178,000	s/d 223,000	200,000
001 PISMA GRIYA PERMAI A4 NO.12	BJ	076	178,000	s/d 223,000	200,000
001 PISMA GRIYA PERMAI A4 NO.14	BJ	076	178,000	s/d 223,000	200,000
001 PISMA GRIYA PERMAI A4 NO.15	BJ	076	178,000	s/d 223,000	200,000
001 PISMA GRIYA PERMAI A4 NO.16	BJ	076	178,000	s/d 223,000	200,000
001 PISMA GRIYA PERMAI A4 NO.17	BJ	076	178,000	s/d 223,000	200,000
001 PISMA GRIYA PERMAI A4 NO.18	BJ	076	178,000	s/d 223,000	200,000
001 PISMA GRIYA PERMAI A4 NO.19	BJ	076	178,000	s/d 223,000	200,000
001 PISMA GRIYA PERMAI A4 NO.20	BJ	076	178,000	s/d 223,000	200,000
001 PISMA GRIYA PERMAI A4 NO.21	BJ	076	178,000	s/d 223,000	200,000
001 PISMA GRIYA PERMAI A4 NO.23	BJ	076	178,000	s/d 223,000	200,000
001 PISMA GRIYA PERMAI A4 NO.22	BJ	076	178,000	s/d 223,000	200,000
001 PISMA GRIYA PERMAI A5 NO.14	BJ	076	178,000	s/d 223,000	200,000
001 PISMA GRIYA PERMAI A5 NO.15	BJ	076	178,000	s/d 223,000	200,000
001 PISMA GRIYA PERMAI A5 NO.16	BJ	076	178,000	s/d 223,000	200,000
001 PISMA GRIYA PERMAI A5 NO.17	BJ	076	178,000	s/d 223,000	200,000
001 PISMA GRIYA PERMAI A5 NO.18	BJ	076	178,000	s/d 223,000	200,000
001 PISMA GRIYA PERMAI A5 NO.19	BJ	076	178,000	s/d 223,000	200,000
001 PISMA GRIYA PERMAI A5 NO.2	BJ	076	178,000	s/d 223,000	200,000
001 PISMA GRIYA PERMAI A5 NO.20	BJ	076	178,000	s/d 223,000	200,000
001 PISMA GRIYA PERMAI A5 NO.21	BJ	076	178,000	s/d 223,000	200,000
001 PISMA GRIYA PERMAI A5 NO.23	BJ	076	178,000	s/d 223,000	200,000
001 PISMA GRIYA PERMAI A5 NO.24	BJ	076	178,000	s/d 223,000	200,000
001 PISMA GRIYA PERMAI A5 NO.25	BJ	076	178,000	s/d 223,000	200,000
001 PISMA GRIYA PERMAI A6 NO.5	BJ	076	178,000	s/d 223,000	200,000
001 PISMA GRIYA PERMAI A6 NO.1	BJ	076	178,000	s/d 223,000	200,000
001 PISMA GRIYA PERMAI A6 NO.2	BJ	076	178,000	s/d 223,000	200,000
001 PISMA GRIYA PERMAI A6 NO.4	BJ	076	178,000	s/d 223,000	200,000
001 PISMA GRIYA PERMAI A6 NO.7	BJ	076	178,000	s/d 223,000	200,000
001 PISMA GRIYA PERMAI A6 NO.8	BJ	076	178,000	s/d 223,000	200,000
001 PISMA GRIYA PERMAI A7 NO.1	BJ	076	178,000	s/d 223,000	200,000
001 PISMA GRIYA PERMAI A7 NO.10	BJ	076	178,000	s/d 223,000	200,000
001 PISMA GRIYA PERMAI A7 NO.11	BJ	076	178,000	s/d 223,000	200,000
001 PISMA GRIYA PERMAI A7 NO.12	BJ	076	178,000	s/d 223,000	200,000
001 PISMA GRIYA PERMAI A7 NO.14	BJ	076	178,000	s/d 223,000	200,000
001 PISMA GRIYA PERMAI A7 NO.2	BJ	076	178,000	s/d 223,000	200,000
001 PISMA GRIYA PERMAI A7 NO.3	BJ	076	178,000	s/d 223,000	200,000
001 PISMA GRIYA PERMAI A7 NO.4	BJ	076	178,000	s/d 223,000	200,000
001 PISMA GRIYA PERMAI A7 NO.5	BJ	076	178,000	s/d 223,000	200,000
001 PISMA GRIYA PERMAI A7 NO.6	BJ	076	178,000	s/d 223,000	200,000
001 PISMA GRIYA PERMAI A7 NO.7	BJ	076	178,000	s/d 223,000	200,000
001 PISMA GRIYA PERMAI A7 NO.8	BJ	076	178,000	s/d 223,000	200,000
001 PISMA GRIYA PERMAI A7 NO.9	BJ	076	178,000	s/d 223,000	200,000
001 PISMA GRIYA PERMAI G2/1	BJ	076	178,000	s/d 223,000	200,000

KLASIFIKASI DAN BESARNYA NJOP PERMUKAAN BUMI BERUPA TANAH TAHUN 2021

PROPINSI:33-JAWA TENGAH
KAB/KOTA:26-PEKALONGAN

KECAMATAN:160-WIRADESA
KELURAHAN:018-KEMPLONG

BLK NAMA JALAN	KODE KELAS		PENGGOLONGAN		KET NILAI JUAL OBJEK PAJAK BUMI (Rupiah/M2)
	ZNT	BUMI	NILAI JUAL	BUMI (Rupiah/M2)	
001 PISMAM GRIYA PERMAI A6 NO.12	BJ	076	178,000 s/d	223,000	200,000
001 SAWAH BLOK 001 SAWAH UTARA	AA	083	31,000 s/d	41,000	36,000
001 SAWAH BLOK 001 SELATAN	AA	083	31,000 s/d	41,000	36,000
001 SAWAH BLOK 001 SELATAN	AB	083	31,000 s/d	41,000	36,000
001 SAWAH BLOK 001 SSELATAN	AB	083	31,000 s/d	41,000	36,000
001 SAWAH BLOK 001 SWLATAN	AA	083	31,000 s/d	41,000	36,000
001 SAWAH BLOK 001 UTARA	AA	083	31,000 s/d	41,000	36,000
002 GG AMBRIL	AN	080	73,000 s/d	91,000	82,000
002 GG AMBRIL	AP	081	55,000 s/d	73,000	64,000
002 GG AMBRIL	AZ	078	114,000 s/d	142,000	128,000
002 GG AMBRIL I	AN	080	73,000 s/d	91,000	82,000
002 GG AMBRIL I	AZ	078	114,000 s/d	142,000	128,000
002 GG AMBRIL II	AN	080	73,000 s/d	91,000	82,000
002 GG AMBRIL II	AP	081	55,000 s/d	73,000	64,000
002 GG AMBRIL III	AN	080	73,000 s/d	91,000	82,000
002 GG AMBRIL III	AP	081	55,000 s/d	73,000	64,000
002 GG ANGGREK I	AZ	078	114,000 s/d	142,000	128,000
002 GG ANGGREK	AG	078	114,000 s/d	142,000	128,000
002 GG ANGGREK	AZ	078	114,000 s/d	142,000	128,000
002 GG ANGGREK 1	AZ	078	114,000 s/d	142,000	128,000
002 GG ANGGREK I	AZ	078	114,000 s/d	142,000	128,000
002 GG ANGGREK I	BE	080	73,000 s/d	91,000	82,000
002 GG ANGGREK II	AZ	078	114,000 s/d	142,000	128,000
002 GG KENANGA	AN	080	73,000 s/d	91,000	82,000
002 GG KENANGA	AZ	078	114,000 s/d	142,000	128,000
002 GG KENANGA I	AZ	078	114,000 s/d	142,000	128,000
002 GG KENANGA II	AN	080	73,000 s/d	91,000	82,000
002 GG KENANGA II	AZ	078	114,000 s/d	142,000	128,000
002 GG KENANGA II	BD	081	55,000 s/d	73,000	64,000
002 GG NISA INDAH	AN	080	73,000 s/d	91,000	82,000
002 GG NUSA INDAH	AN	080	73,000 s/d	91,000	82,000
002 GG NUSA INDAH	AP	081	55,000 s/d	73,000	64,000
002 GG NUSA INDAH	AZ	078	114,000 s/d	142,000	128,000
002 GG NUSA INDAH 1	AN	080	73,000 s/d	91,000	82,000
002 GG NUSA INDAH I	AN	080	73,000 s/d	91,000	82,000
002 GG NUSA INDAH I	AP	081	55,000 s/d	73,000	64,000
002 GG NUSA INDAH RT 07 RW 04	AN	080	73,000 s/d	91,000	82,000
002 GG. KENANGA	AN	080	73,000 s/d	91,000	82,000
002 GG. KENANGA II	AN	080	73,000 s/d	91,000	82,000
002 GG. NUSA INDAH I	AP	081	55,000 s/d	73,000	64,000
002 JL KH HASIM ASYARI	AY	076	178,000 s/d	223,000	200,000
002 JL KH HASYIM ASYARI	AY	076	178,000 s/d	223,000	200,000
002 JL KP RT	AN	080	73,000 s/d	91,000	82,000
002 JL KP RT	AP	081	55,000 s/d	73,000	64,000
002 JL KP RT	AZ	078	114,000 s/d	142,000	128,000
002 JL KPRT	AP	081	55,000 s/d	73,000	64,000
002 JL KPRT	BC	081	55,000 s/d	73,000	64,000
002 JL KPRT	BD	081	55,000 s/d	73,000	64,000
002 JL KPRT	BE	080	73,000 s/d	91,000	82,000
002 KP RT	AP	081	55,000 s/d	73,000	64,000
002 KP RT	BC	081	55,000 s/d	73,000	64,000
002 KP RT 01 RW 01	AZ	078	114,000 s/d	142,000	128,000

KLASIFIKASI DAN BESARNYA NJOP PERMUKAAN BUMI BERUPA TANAH TAHUN 2021

PROPINSI:33-JAWA TENGAH
KAB/KOTA:26-PEKALONGAN

KECAMATAN:160-WIRADESA
KELURAHAN:018-KEMPLONG

BLK NAMA JALAN	KODE ZNT	KELAS BUMI	PENGGOLONGAN NILAI JUAL BUMI (Rupiah/M2)	KET NILAI JUAL OBJEK PAJAK BUMI (Rupiah/M2)
002 KP RT 01 RW 01	BE	080	73,000 s/d	91,000
002 KP RT 01 RW 01	BI	080	73,000 s/d	91,000
002 KP RT 02 RW 01	BE	080	73,000 s/d	91,000
002 KP RT 02 RW 01	BI	080	73,000 s/d	91,000
002 KP RT 03 RW 02	BC	081	55,000 s/d	73,000
002 KP RT 03 RW 02	BE	080	73,000 s/d	91,000
002 KP RT 03 RW 07	BC	081	55,000 s/d	73,000
002 KP RT 04 RW 02	BD	081	55,000 s/d	73,000
002 KP RT 04 RW 04	BD	081	55,000 s/d	73,000
002 KP RT 04 RW 07	AP	081	55,000 s/d	73,000
002 KP RT 05 RW 03	AP	081	55,000 s/d	73,000
002 KP RT 05 RW 03	BD	081	55,000 s/d	73,000
002 KP RT 05 RW 03	BE	080	73,000 s/d	91,000
002 KP RT 06 RW 03	AP	081	55,000 s/d	73,000
002 KP RT 06 RW 03	BC	081	55,000 s/d	73,000
002 KP RT 06 RW 03	BE	080	73,000 s/d	91,000
002 KP RT 07 RW 04	AP	081	55,000 s/d	73,000
002 KP RT 07 RW 04	AP	081	55,000 s/d	73,000
002 KP RT 07 RW04	AP	081	55,000 s/d	73,000
002 KP RT GG NUSA INDAH	AN	080	73,000 s/d	91,000
002 KPRT	BC	081	55,000 s/d	73,000
002 KPRT 07 RW 04	AP	081	55,000 s/d	73,000
003 GG AMBRIL	AN	080	73,000 s/d	91,000
003 GG KENANGA	AK	078	114,000 s/d	142,000
003 GG KENANGA	AN	080	73,000 s/d	91,000
003 GG KENANGA	AZ	078	114,000 s/d	142,000
003 GG KENANGA	BA	081	55,000 s/d	73,000
003 GG KENANGA I	AZ	078	114,000 s/d	142,000
003 GG KENANGA III	AZ	078	114,000 s/d	142,000
003 GG NUSA INDAH	AK	078	114,000 s/d	142,000
003 GG NUSA INDAH	AN	080	73,000 s/d	91,000
003 GG NUSA INDAH	BA	081	55,000 s/d	73,000
003 GG. KENANGA	AK	078	114,000 s/d	142,000
003 GG. KENANGA	BA	081	55,000 s/d	73,000
003 GG. KENANGAN	BA	081	55,000 s/d	73,000
003 GG. KUBURAN	AK	078	114,000 s/d	142,000
003 GG. KUBURAN	AN	080	73,000 s/d	91,000
003 GG. NUSA INDAH	AN	080	73,000 s/d	91,000
003 GG. NUSA INDAH	AQ	081	55,000 s/d	73,000
003 GG. NUSA INDAH	AZ	078	114,000 s/d	142,000
003 GG. NUSA INDAH	BA	081	55,000 s/d	73,000
003 JL KPRT	AQ	081	55,000 s/d	73,000
003 JL KPRT	BA	081	55,000 s/d	73,000
003 JL KPRT BLOK 003	AQ	081	55,000 s/d	73,000
003 JL. RAYA KEMPLONG	AK	078	114,000 s/d	142,000
003 JL. RAYA KEMPLONG	AN	080	73,000 s/d	91,000
003 KEMPLONG	AZ	078	114,000 s/d	142,000
003 KP RT	AK	078	114,000 s/d	142,000
003 KP RT	AN	080	73,000 s/d	91,000
003 KP RT	BA	081	55,000 s/d	73,000
003 KP RT 04 RW 02 BLOK 003	BA	081	55,000 s/d	73,000
003 KP RT 08 RW 04 BLOK 003	AQ	081	55,000 s/d	73,000

KLASIFIKASI DAN BESARNYA NJOP PERMUKAAN BUMI BERUPA TANAH TAHUN 2021

PROPINSI:33-JAWA TENGAH
KAB/KOTA:26-PEKALONGAN

KECAMATAN:160-WIRADESA
KELURAHAN:018-KEMPLONG

BLK NAMA JALAN	KODE KELAS		PENGGOLONGAN		KET NILAI JUAL
	ZNT	BUMI	NILAI JUAL BUMI	(Rupiah/M2)	OBJEK PAJAK BUMI
					(Rupiah/M2)
003 KP RT GG KENANGA	BA	081	55,000 s/d	73,000	64,000
003 KP RT GG NUSA INDAH	BA	081	55,000 s/d	73,000	64,000
003 KP RT GG. KENANGA	AN	080	73,000 s/d	91,000	82,000
004 GG CEMPAK II NO 262	AK	078	114,000 s/d	142,000	128,000
004 GG CEMPAKA	AK	078	114,000 s/d	142,000	128,000
004 GG CEMPAKA II	AK	078	114,000 s/d	142,000	128,000
004 GG MELATI	AL	077	142,000 s/d	178,000	160,000
004 GG MELATI III	AK	078	114,000 s/d	142,000	128,000
004 GG MELATI III	AL	077	142,000 s/d	178,000	160,000
004 GG NUSA INDAH	AK	078	114,000 s/d	142,000	128,000
004 GG NUSA INDAH I	AK	078	114,000 s/d	142,000	128,000
004 GG NUSA INDAH V	AK	078	114,000 s/d	142,000	128,000
004 GG. CEMPAKA	AK	078	114,000 s/d	142,000	128,000
004 GG. CEMPAKA	AM	080	73,000 s/d	91,000	82,000
004 GG. CEMPAKA	AR	080	73,000 s/d	91,000	82,000
004 GG. CEMPAKA II	AK	078	114,000 s/d	142,000	128,000
004 GG. MELATI	AK	078	114,000 s/d	142,000	128,000
004 GG. MELATI	AL	077	142,000 s/d	178,000	160,000
004 GG. MELATI III	AL	077	142,000 s/d	178,000	160,000
004 GG. NUSA INDAH	AK	078	114,000 s/d	142,000	128,000
004 GG. NUSA INDAH I	AK	078	114,000 s/d	142,000	128,000
004 GG. NUSA INDAH V	AR	080	73,000 s/d	91,000	82,000
004 JL KH HASIM ASYARI	AY	076	178,000 s/d	223,000	200,000
004 JL KH HASYIM ASHARI	AY	076	178,000 s/d	223,000	200,000
004 JL KH HASYIM ASYARI	AY	076	178,000 s/d	223,000	200,000
004 JL KH HASYIM ASYARI 98	AY	076	178,000 s/d	223,000	200,000
004 JL KPRT	AR	080	73,000 s/d	91,000	82,000
004 JL KPRT	BG	078	114,000 s/d	142,000	128,000
004 JL RT 09 RW 05	AM	080	73,000 s/d	91,000	82,000
004 JL RT BLOK 005	AM	080	73,000 s/d	91,000	82,000
004 KL KH HASIM ASYARI	AY	076	178,000 s/d	223,000	200,000
004 KL RT	AM	080	73,000 s/d	91,000	82,000
004 KP RT	AK	078	114,000 s/d	142,000	128,000
004 KP RT	AM	080	73,000 s/d	91,000	82,000
004 KP RT	AR	080	73,000 s/d	91,000	82,000
004 KP RT	AS	080	73,000 s/d	91,000	82,000
004 KP RT 04 RW 02	BG	078	114,000 s/d	142,000	128,000
004 KP RT 08 RW 04	AR	080	73,000 s/d	91,000	82,000
004 KP RT 08 RW 04	AS	080	73,000 s/d	91,000	82,000
004 KP RT 09 RW 05	AM	080	73,000 s/d	91,000	82,000
004 KP RT 09 RW 05	AR	080	73,000 s/d	91,000	82,000
005 JL YOS SUDARSO 427	AD	075	223,000 s/d	262,000	243,000
005 GG MELATI	AI	080	73,000 s/d	91,000	82,000
005 GG MELATI	AL	077	142,000 s/d	178,000	160,000
005 GG MELATI I	AL	077	142,000 s/d	178,000	160,000
005 GG MELATI I 370	AL	077	142,000 s/d	178,000	160,000
005 GG MELATI II	AI	080	73,000 s/d	91,000	82,000
005 GG MELATI II	AL	077	142,000 s/d	178,000	160,000
005 GG MELATI III	AL	077	142,000 s/d	178,000	160,000
005 GG. MELATI	AL	077	142,000 s/d	178,000	160,000
005 GG. MELATI II	AL	077	142,000 s/d	178,000	160,000
005 JL KH HASIM ASYARI	AY	076	178,000 s/d	223,000	200,000

KLASIFIKASI DAN BESARNYA NJOP PERMUKAAN BUMI BERUPA TANAH TAHUN 2021

PROPINSI:33-JAWA TENGAH
KAB/KOTA:26-PEKALONGAN

KECAMATAN:160-WIRADESA
KELURAHAN:018-KEMPLONG

BLK NAMA JALAN	KODE KELAS		PENGGOLONGAN		KET NILAI JUAL
	ZNT	BUMI	NILAI JUAL BUMI	(Rupiah/M2)	OBJEK PAJAK BUMI
					(Rupiah/M2)
005 JL KP RT 10 RW 05	AE	080	73,000 s/d	91,000	82,000
005 JL KP RT 10 RW 05	AI	080	73,000 s/d	91,000	82,000
005 JL KP RT 11 RW 05	AI	080	73,000 s/d	91,000	82,000
005 JL KP RT 11 RW 06	AI	080	73,000 s/d	91,000	82,000
005 JL KP RT 11 RW 11	AI	080	73,000 s/d	91,000	82,000
005 JL KP RT 12 RW 06	AH	080	73,000 s/d	91,000	82,000
005 JL MELATI II	AI	080	73,000 s/d	91,000	82,000
005 JL MELATI II	AL	077	142,000 s/d	178,000	160,000
005 JL MELATI III	AC	080	73,000 s/d	91,000	82,000
005 JL MELATI III	AJ	079	91,000 s/d	114,000	103,000
005 JL MELATI III	AL	077	142,000 s/d	178,000	160,000
005 JL MELATI III 380	AL	077	142,000 s/d	178,000	160,000
005 JL MELATI III NO 301	AJ	079	91,000 s/d	114,000	103,000
005 JL MELATI III NO 357	AL	077	142,000 s/d	178,000	160,000
005 JL YOS SUDARSO	AD	075	223,000 s/d	262,000	243,000
005 JL YOS SUDARSO 427	AD	075	223,000 s/d	262,000	243,000
005 JL. MELATI III	AJ	079	91,000 s/d	114,000	103,000
005 JL. YOS SUDARSO	AD	075	223,000 s/d	262,000	243,000
005 JL.MELATI II	AL	077	142,000 s/d	178,000	160,000
005 JL.YOS SUDARSO	AD	075	223,000 s/d	262,000	243,000
005 KP RT	AE	080	73,000 s/d	91,000	82,000
005 KP RT	AI	080	73,000 s/d	91,000	82,000
005 KP RT	AT	080	73,000 s/d	91,000	82,000
005 KP RT 01 RW 06	AT	080	73,000 s/d	91,000	82,000
005 KP RT 014/06	AD	075	223,000 s/d	262,000	243,000
005 KP RT 02 RW 06	AT	080	73,000 s/d	91,000	82,000
005 KP RT 10 RW 05	AE	080	73,000 s/d	91,000	82,000
005 KP RT 10 RW 05	AI	080	73,000 s/d	91,000	82,000
005 KP RT 12 RW 06	AL	077	142,000 s/d	178,000	160,000
005 KP RT 12 RW 06	AT	080	73,000 s/d	91,000	82,000
005 KP RT 14 RW 07	AT	080	73,000 s/d	91,000	82,000
005 KP RT 14 RW 06	AD	075	223,000 s/d	262,000	243,000
005 KP RT 14 RW 06	AT	080	73,000 s/d	91,000	82,000
005 KP. RT 12 RW 06	AL	077	142,000 s/d	178,000	160,000
006 GG MAWAR	AG	078	114,000 s/d	142,000	128,000
006 GG MAWAR I	AX	077	142,000 s/d	178,000	160,000
006 GG MAWAR I 452	AX	077	142,000 s/d	178,000	160,000
006 GG MAWAR II	AV	076	178,000 s/d	223,000	200,000
006 GG MAWAR III	AG	078	114,000 s/d	142,000	128,000
006 GG MAWAR III 405	AG	078	114,000 s/d	142,000	128,000
006 GG. MAWAR II	AG	078	114,000 s/d	142,000	128,000
006 GG. MAWAR III	AG	078	114,000 s/d	142,000	128,000
006 JL YOS SUDARSO	AD	075	223,000 s/d	262,000	243,000
006 JL YOS SUDARSO 333	AD	075	223,000 s/d	262,000	243,000
006 JL YOS SUDARSO 407	AD	075	223,000 s/d	262,000	243,000
006 JL YOS SUDARSO 414	AD	075	223,000 s/d	262,000	243,000
006 JL. YOS SUDARSO	AD	075	223,000 s/d	262,000	243,000
006 KP RT	AD	075	223,000 s/d	262,000	243,000
006 KP RT	AF	080	73,000 s/d	91,000	82,000
006 KP RT	AG	078	114,000 s/d	142,000	128,000
006 KP RT 10 RW 05	AE	080	73,000 s/d	91,000	82,000
006 KP RT 11 RW 06	AF	080	73,000 s/d	91,000	82,000

KLASIFIKASI DAN BESARNYA NJOP PERMUKAAN BUMI BERUPA TANAH TAHUN 2021

PROPINSI:33-JAWA TENGAH
KAB/KOTA:26-PEKALONGAN

KECAMATAN:160-WIRADESA
KELURAHAN:018-KEMPLONG

BLK NAMA JALAN	KODE ZNT	KELAS BUMI	PENGGOLONGAN NILAI JUAL BUMI (Rupiah/M2)	KET NILAI JUAL OBJEK PAJAK BUMI (Rupiah/M2)
006 KP RT 13 RW 07	AU	080	73,000 s/d	91,000
006 KP RT 14 RW 07	AW	080	73,000 s/d	91,000
006 KP RW 07	AD	075	223,000 s/d	262,000

KLASIFIKASI DAN BESARNYA NJOP PERMUKAAN BUMI BERUPA TANAH TAHUN 2021

PROPINSI:33-JAWA TENGAH
KAB/KOTA:26-PEKALONGAN

KECAMATAN:160-WIRADESA
KELURAHAN:019-KAUMAN

BLK NAMA JALAN	KODE KELAS		PENGGOLONGAN		KET NILAI JUAL OBJEK PAJAK BUMI (Rupiah/M2)
	ZNT	BUMI	NILAI JUAL BUMI (Rupiah/M2)		
001 JALAN DESA	AC	078	114,000 s/d	142,000	128,000
001 JALAN DESA	AD	078	114,000 s/d	142,000	128,000
001 JALAN DESA	AI	077	142,000 s/d	178,000	160,000
001 JALAN DESA	AS	075	223,000 s/d	262,000	243,000
001 JL DESA	AC	078	114,000 s/d	142,000	128,000
001 JL DESA	AD	078	114,000 s/d	142,000	128,000
001 JL DESA	AH	080	73,000 s/d	91,000	82,000
001 JL DESA	AI	077	142,000 s/d	178,000	160,000
001 JL DESA	AP	077	142,000 s/d	178,000	160,000
001 JL DESA	AS	075	223,000 s/d	262,000	243,000
001 JL DESA BLOK 001	AI	077	142,000 s/d	178,000	160,000
001 JL DESA SAWAH	AA	083	31,000 s/d	41,000	36,000
001 JL RT	AD	078	114,000 s/d	142,000	128,000
001 JL RT BLOK 001	AB	080	73,000 s/d	91,000	82,000
001 JL RT BLOK 001	AD	078	114,000 s/d	142,000	128,000
001 JL RT BLOK 001	AE	080	73,000 s/d	91,000	82,000
001 JL. DESA	AD	078	114,000 s/d	142,000	128,000
001 JL.DESA	AC	078	114,000 s/d	142,000	128,000
001 JL.DESA	AD	078	114,000 s/d	142,000	128,000
001 JL.DESA	AI	077	142,000 s/d	178,000	160,000
001 KAUMAN	AA	083	31,000 s/d	41,000	36,000
001 KAUMAN	AC	078	114,000 s/d	142,000	128,000
001 KAUMAN	AD	078	114,000 s/d	142,000	128,000
001 KAUMAN	AV	076	178,000 s/d	223,000	200,000
001 KEMPLONG WIRADESA	AC	078	114,000 s/d	142,000	128,000
001 KP RT	AE	080	73,000 s/d	91,000	82,000
001 KP RT	AJ	080	73,000 s/d	91,000	82,000
001 KP RT 001 RT15 RW08	AH	080	73,000 s/d	91,000	82,000
001 KP RT 015	AH	080	73,000 s/d	91,000	82,000
001 KP RT 016	AB	080	73,000 s/d	91,000	82,000
001 KP RT 14	AG	080	73,000 s/d	91,000	82,000
001 KP RT 15	AF	080	73,000 s/d	91,000	82,000
001 KP RT 15	AG	080	73,000 s/d	91,000	82,000
001 KP RT 15	AH	080	73,000 s/d	91,000	82,000
001 KP RT 16	AB	080	73,000 s/d	91,000	82,000
001 KP RT BLOK 001	AB	080	73,000 s/d	91,000	82,000
001 KP RT BLOK 001	AD	078	114,000 s/d	142,000	128,000
001 KP RT BLOK 001	AE	080	73,000 s/d	91,000	82,000
001 KP RT BLOK 001	AF	080	73,000 s/d	91,000	82,000
001 KP RT BLOK 001	AG	080	73,000 s/d	91,000	82,000
001 KP RT BLOK 001	AH	080	73,000 s/d	91,000	82,000
001 KP RT BLOK 001	AI	077	142,000 s/d	178,000	160,000
001 KP RT BLOK 001	AJ	080	73,000 s/d	91,000	82,000
001 KP.RT BLOK 001	AH	080	73,000 s/d	91,000	82,000
001 KPRT	AJ	080	73,000 s/d	91,000	82,000
001 KPRT BLOK 001	AH	080	73,000 s/d	91,000	82,000
001 KPRT BLOK 001	AJ	080	73,000 s/d	91,000	82,000
001 SAWAH BLOK 001	AA	083	31,000 s/d	41,000	36,000
001 SAWAH BLOK 002	AA	083	31,000 s/d	41,000	36,000
002 GANG JAMBU	AI	077	142,000 s/d	178,000	160,000
002 GANG JAMBU	AT	080	73,000 s/d	91,000	82,000
002 GANG MTS	AI	077	142,000 s/d	178,000	160,000

KLASIFIKASI DAN BESARNYA NJOP PERMUKAAN BUMI BERUPA TANAH TAHUN 2021

PROPINSI:33-JAWA TENGAH
KAB/KOTA:26-PEKALONGAN

KECAMATAN:160-WIRADESA
KELURAHAN:019-KAUMAN

BLK NAMA JALAN	KODE KELAS		PENGGOLONGAN		KET NILAI JUAL
	ZNT	BUMI	NILAI JUAL BUMI (Rupiah/M2)		OBJEK PAJAK BUMI (Rupiah/M2)
002 GANG MTS II	AI	077	142,000	s/d 178,000	160,000
002 GG JAMBU	AI	077	142,000	s/d 178,000	160,000
002 GG JAMBU NO 02	AI	077	142,000	s/d 178,000	160,000
002 GG MTS 002	AI	077	142,000	s/d 178,000	160,000
002 JALAN DESA	AI	077	142,000	s/d 178,000	160,000
002 JALAN DESA	AS	075	223,000	s/d 262,000	243,000
002 JALAN DESA	AV	076	178,000	s/d 223,000	200,000
002 JALAN RAYA WIRADESA 212	AO	069	573,000	s/d 655,000	614,000
002 JALAN RT	AV	076	178,000	s/d 223,000	200,000
002 JL DESA	AI	077	142,000	s/d 178,000	160,000
002 JL DESA	AL	078	114,000	s/d 142,000	128,000
002 JL DESA	AM	078	114,000	s/d 142,000	128,000
002 JL DESA	AO	069	573,000	s/d 655,000	614,000
002 JL DESA	AR	078	114,000	s/d 142,000	128,000
002 JL DESA	AS	075	223,000	s/d 262,000	243,000
002 JL DESA	AT	080	73,000	s/d 91,000	82,000
002 JL DESA	AV	076	178,000	s/d 223,000	200,000
002 JL DESA	AZ	083	31,000	s/d 41,000	36,000
002 JL DESA BLOK 002	AI	077	142,000	s/d 178,000	160,000
002 JL DESA GG JAMBU	AI	077	142,000	s/d 178,000	160,000
002 JL DESA GG MTS	AI	077	142,000	s/d 178,000	160,000
002 JL DESA RW 004	AS	075	223,000	s/d 262,000	243,000
002 JL DESA RW 04	AS	075	223,000	s/d 262,000	243,000
002 JL GG JAMBU	AI	077	142,000	s/d 178,000	160,000
002 JL KAUMAN	AL	078	114,000	s/d 142,000	128,000
002 JL KPRT	AR	078	114,000	s/d 142,000	128,000
002 JL KPRT BLOK 002	AR	078	114,000	s/d 142,000	128,000
002 JL MAY JEN S PARMAN	AO	069	573,000	s/d 655,000	614,000
002 JL RAYA KAUMAN	AO	069	573,000	s/d 655,000	614,000
002 JL RAYA KAUMAN 172	AO	069	573,000	s/d 655,000	614,000
002 JL RAYA KAUMAN WIRADESA	AO	069	573,000	s/d 655,000	614,000
002 JL RAYA WIRADESA	AO	069	573,000	s/d 655,000	614,000
002 JL RAYA WIRADESA NO.19	AO	069	573,000	s/d 655,000	614,000
002 JL WIRADESA	AO	069	573,000	s/d 655,000	614,000
002 JL. DESA BLOK 002	AS	075	223,000	s/d 262,000	243,000
002 JL. DESA KAUMAN	AL	078	114,000	s/d 142,000	128,000
002 JL. DESA KAUMAN	AS	075	223,000	s/d 262,000	243,000
002 JL.DESA	AS	075	223,000	s/d 262,000	243,000
002 JL.DESA	AV	076	178,000	s/d 223,000	200,000
002 JL.DESA BLOK 002	AI	077	142,000	s/d 178,000	160,000
002 JL.DESA BLOK 02	AV	076	178,000	s/d 223,000	200,000
002 JL.DESA KAUMAN	AS	075	223,000	s/d 262,000	243,000
002 JL.RAYA WIRADESA 198	AO	069	573,000	s/d 655,000	614,000
002 KAUMAN	AI	077	142,000	s/d 178,000	160,000
002 KAUMAN	AL	078	114,000	s/d 142,000	128,000
002 KAUMAN	AV	076	178,000	s/d 223,000	200,000
002 KP RT	AN	078	114,000	s/d 142,000	128,000
002 KP RT 008	AR	078	114,000	s/d 142,000	128,000
002 KP RT 08	AR	078	114,000	s/d 142,000	128,000
002 KP RT BLOK 002	AL	078	114,000	s/d 142,000	128,000
002 KP RT BLOK 002	AM	078	114,000	s/d 142,000	128,000
002 KP RT BLOK 002	AN	078	114,000	s/d 142,000	128,000

KLASIFIKASI DAN BESARNYA NJOP PERMUKAAN BUMI BERUPA TANAH TAHUN 2021

PROPINSI:33-JAWA TENGAH
KAB/KOTA:26-PEKALONGAN

KECAMATAN:160-WIRADESA
KELURAHAN:019-KAUMAN

BLK NAMA JALAN	KODE KELAS		PENGGOLONGAN		KET NILAI JUAL
	ZNT	BUMI	NILAI JUAL BUMI (Rupiah/M2)		OBJEK PAJAK BUMI (Rupiah/M2)
002 KP RT BLOK 002	AQ	078	114,000	s/d 142,000	128,000
002 KP RT BLOK 002	AR	078	114,000	s/d 142,000	128,000
002 KP RT BLOK 002	AT	080	73,000	s/d 91,000	82,000
002 KP RT BLOK 002	AU	080	73,000	s/d 91,000	82,000
002 KP RT BLOK 002	AV	076	178,000	s/d 223,000	200,000
002 KP RT BLOK 004	AM	078	114,000	s/d 142,000	128,000
002 KPRT	AL	078	114,000	s/d 142,000	128,000
002 KPRT BLOK 002	AL	078	114,000	s/d 142,000	128,000
003 JALAN DESA	AX	078	114,000	s/d 142,000	128,000
003 JL DESA	AV	076	178,000	s/d 223,000	200,000
003 JL DESA	AX	078	114,000	s/d 142,000	128,000
003 JL DESA (RW 2)	AV	076	178,000	s/d 223,000	200,000
003 JL DESA 03	AI	077	142,000	s/d 178,000	160,000
003 JL DESA KAMAN	AW	078	114,000	s/d 142,000	128,000
003 JL KAMPUNG	AX	078	114,000	s/d 142,000	128,000
003 JL KPRT BLOK 003	AY	080	73,000	s/d 91,000	82,000
003 JL RAYA (RW 3)	AO	069	573,000	s/d 655,000	614,000
003 JL RAYA (RW 4)	AO	069	573,000	s/d 655,000	614,000
003 JL RAYA KAUMAN WIRADESA	AO	069	573,000	s/d 655,000	614,000
003 JL RAYA WIRADESA	AO	069	573,000	s/d 655,000	614,000
003 JL RY RW 03	AO	069	573,000	s/d 655,000	614,000
003 JL.DESA	AX	078	114,000	s/d 142,000	128,000
003 JL.DESA 03	AI	077	142,000	s/d 178,000	160,000
003 KAPLINGAN	AW	078	114,000	s/d 142,000	128,000
003 KAUMAN	AN	078	114,000	s/d 142,000	128,000
003 KAUMAN	AV	076	178,000	s/d 223,000	200,000
003 KAUMAN	AY	080	73,000	s/d 91,000	82,000
003 KP RT BLOK 003	AW	078	114,000	s/d 142,000	128,000
003 KP RT 004	AW	078	114,000	s/d 142,000	128,000
003 KP RT 004/003	AW	078	114,000	s/d 142,000	128,000
003 KP RT 03	AX	078	114,000	s/d 142,000	128,000
003 KP RT 04	AW	078	114,000	s/d 142,000	128,000
003 KP RT 05	AW	078	114,000	s/d 142,000	128,000
003 KP RT BLOK 002	AY	080	73,000	s/d 91,000	82,000
003 KP RT BLOK 003	AV	076	178,000	s/d 223,000	200,000
003 KP RT BLOK 003	AW	078	114,000	s/d 142,000	128,000
003 KP RT BLOK 003	AX	078	114,000	s/d 142,000	128,000
003 KP RT BLOK 003	AY	080	73,000	s/d 91,000	82,000
003 KP.RT BLOK 003	AW	078	114,000	s/d 142,000	128,000
003 KPRT	AY	080	73,000	s/d 91,000	82,000
003 KPRT BLOK 003	AY	080	73,000	s/d 91,000	82,000
004 JL DESA	AC	078	114,000	s/d 142,000	128,000
004 JL RAYA (RW 3)	AO	069	573,000	s/d 655,000	614,000
004 JL RAYA KAUMAN BLOK 004	BA	071	426,000	s/d 501,000	464,000
004 JL RAYA KAUMAN WIRADESA M-337	BA	071	426,000	s/d 501,000	464,000
004 JL RAYA WIRADESA	BA	071	426,000	s/d 501,000	464,000
004 JL RAYA WIRADESA NO 1	AZ	083	31,000	s/d 41,000	36,000
004 KAUMAN	BA	071	426,000	s/d 501,000	464,000
004 SAWAH BLOK 004	AZ	083	31,000	s/d 41,000	36,000
004 SAWAH BLOK 4	AZ	083	31,000	s/d 41,000	36,000
005 DARAT BLOK 005	BF	082	41,000	s/d 55,000	48,000
005 DARAT BLOK 005	BG	081	55,000	s/d 73,000	64,000

KLASIFIKASI DAN BESARNYA NJOP PERMUKAAN BUMI BERUPA TANAH TAHUN 2021

PROPINSI:33-JAWA TENGAH
KAB/KOTA:26-PEKALONGAN

KECAMATAN:160-WIRADESA
KELURAHAN:019-KAUMAN

BLK NAMA JALAN	KODE KELAS		PENGGOLONGAN		KET NILAI JUAL
	ZNT	BUMI	NILAI JUAL BUMI	(Rupiah/M2)	OBJEK PAJAK BUMI
(Rupiah/M2)					
005 GROSIR PANTURA	BE	080	73,000 s/d	91,000	82,000
005 JALAN RAYA KAUMAN WIRADESA	BA	071	426,000 s/d	501,000	464,000
005 JALAN RT 02	BB	078	114,000 s/d	142,000	128,000
005 JL DESA	BB	078	114,000 s/d	142,000	128,000
005 JL DESA	BJ	080	73,000 s/d	91,000	82,000
005 JL KOMPLEK GROSIR PANTURA	BA	071	426,000 s/d	501,000	464,000
005 JL KP RT	BC	080	73,000 s/d	91,000	82,000
005 JL RAYA	BA	071	426,000 s/d	501,000	464,000
005 JL RAYA (RW 01)	BA	071	426,000 s/d	501,000	464,000
005 JL RAYA (RW 1)	BA	071	426,000 s/d	501,000	464,000
005 JL RAYA (RW I)	BA	071	426,000 s/d	501,000	464,000
005 JL RAYA KAUMAN	AO	069	573,000 s/d	655,000	614,000
005 JL RAYA KAUMAN	BA	071	426,000 s/d	501,000	464,000
005 JL RAYA KAUMAN	BG	081	55,000 s/d	73,000	64,000
005 JL RAYA KAUMAN BLOK 005	BA	071	426,000 s/d	501,000	464,000
005 JL RAYA KAUMAN WR DESA	BA	071	426,000 s/d	501,000	464,000
005 JL RAYA TEGAL-PEKALONGAN	BA	071	426,000 s/d	501,000	464,000
005 JL RAYA WIRADESA	BA	071	426,000 s/d	501,000	464,000
005 JL RT	BB	078	114,000 s/d	142,000	128,000
005 JL RT 02	BB	078	114,000 s/d	142,000	128,000
005 JL.RAYA KAUMAN	AO	069	573,000 s/d	655,000	614,000
005 JL.RT 02	BB	078	114,000 s/d	142,000	128,000
005 JLRT 02	BB	078	114,000 s/d	142,000	128,000
005 KAUMAN	BA	071	426,000 s/d	501,000	464,000
005 KAUMAN	BE	080	73,000 s/d	91,000	82,000
005 KP RT 001	BC	080	73,000 s/d	91,000	82,000
005 KP RT 02 BLOK 005	BJ	080	73,000 s/d	91,000	82,000
005 KP RT BLOK 005	BB	078	114,000 s/d	142,000	128,000
005 KP RT BLOK 005	BC	080	73,000 s/d	91,000	82,000
005 KP RT BLOK 005	BD	080	73,000 s/d	91,000	82,000
005 KP RT BLOK 005	BE	080	73,000 s/d	91,000	82,000
005 KP RT BLOK 005	BI	080	73,000 s/d	91,000	82,000
005 KP RT BLOK 005	BJ	080	73,000 s/d	91,000	82,000
005 KP.RT	BE	080	73,000 s/d	91,000	82,000
005 KP.RT BLOK 005	BE	080	73,000 s/d	91,000	82,000
005 PASAR GROSIR PANTURA	BA	071	426,000 s/d	501,000	464,000
005 SAWAH BLOK 005	BF	082	41,000 s/d	55,000	48,000
005 SAWAH BLOK 005	BG	081	55,000 s/d	73,000	64,000
005 SAWAH BLOK 005	BH	083	31,000 s/d	41,000	36,000
005 SAWAH BLOK 005	BJ	080	73,000 s/d	91,000	82,000
005 SAWAH BLOK 005	BK	082	41,000 s/d	55,000	48,000

KLASIFIKASI DAN BESARNYA NJOP PERMUKAAN BUMI BERUPA TANAH TAHUN 2021

PROPINSI:33-JAWA TENGAH
KAB/KOTA:26-PEKALONGAN

KECAMATAN:161-WONOKERTO
KELURAHAN:001-WERDI

BLK NAMA JALAN	KODE KELAS		PENGGOLONGAN		KET NILAI JUAL
	ZNT	BUMI	NILAI JUAL BUMI (Rupiah/M2)		OBJEK PAJAK BUMI (Rupiah/M2)
001 BLOK 001 DARAT	AI	082	41,000	s/d 55,000	48,000
001 BLOK 001 SAWAH	AI	082	41,000	s/d 55,000	48,000
001 BLOK 001 SAWAH	AJ	084	23,000	s/d 31,000	27,000
001 BLOK 01 SAWAH	AJ	084	23,000	s/d 31,000	27,000
001 JL DESA	AJ	084	23,000	s/d 31,000	27,000
001 SAWAH BLOK 001	AJ	084	23,000	s/d 31,000	27,000
002 BLOK 002 SAWAH	AK	084	23,000	s/d 31,000	27,000
002 DARAT BLOK 002	AD	082	41,000	s/d 55,000	48,000
002 DK KELUDAN RT 02 RW 01	AA	081	55,000	s/d 73,000	64,000
002 DK.KELUDAN	AA	081	55,000	s/d 73,000	64,000
002 JL	AA	081	55,000	s/d 73,000	64,000
002 JL DESA	AA	081	55,000	s/d 73,000	64,000
002 JL DESA	AB	082	41,000	s/d 55,000	48,000
002 JL DESA	AD	082	41,000	s/d 55,000	48,000
002 JL DESA	AE	078	114,000	s/d 142,000	128,000
002 JL DESA	AO	082	41,000	s/d 55,000	48,000
002 JL DESA 002	AE	078	114,000	s/d 142,000	128,000
002 JL DESA BLOK 002	AA	081	55,000	s/d 73,000	64,000
002 JL DESA BLOK 002	AE	078	114,000	s/d 142,000	128,000
002 JL DESA BLOK 002	AO	082	41,000	s/d 55,000	48,000
002 JL DESA BLOK 002	AP	082	41,000	s/d 55,000	48,000
002 JL DESA BLOK 006	AO	082	41,000	s/d 55,000	48,000
002 JL KABUPATEN	AE	078	114,000	s/d 142,000	128,000
002 JL KEDAWUNG	AL	082	41,000	s/d 55,000	48,000
002 JL KELUDAN	AD	082	41,000	s/d 55,000	48,000
002 JL RT	AD	082	41,000	s/d 55,000	48,000
002 JL RT	AP	082	41,000	s/d 55,000	48,000
002 JL RT 002	AG	082	41,000	s/d 55,000	48,000
002 JL RT BLOK 002	AB	082	41,000	s/d 55,000	48,000
002 JL RT BLOK 002	AC	082	41,000	s/d 55,000	48,000
002 JL RT BLOK 002	AD	082	41,000	s/d 55,000	48,000
002 JL RT BLOK 002	AF	082	41,000	s/d 55,000	48,000
002 JL RT BLOK 002	AG	082	41,000	s/d 55,000	48,000
002 JL RT BLOK 002	AH	082	41,000	s/d 55,000	48,000
002 JL RT BLOK 002	AL	082	41,000	s/d 55,000	48,000
002 JL RT BLOK 002	AM	082	41,000	s/d 55,000	48,000
002 JL RT BLOK 002	AO	082	41,000	s/d 55,000	48,000
002 JL RT BLOK 002	AP	082	41,000	s/d 55,000	48,000
002 JL RT BLOK 02	AD	082	41,000	s/d 55,000	48,000
002 JL RT BLOK 02	AF	082	41,000	s/d 55,000	48,000
002 JL RT BLOK 02	AO	082	41,000	s/d 55,000	48,000
002 JL RT BLOK 02	AP	082	41,000	s/d 55,000	48,000
002 JL RW	AA	081	55,000	s/d 73,000	64,000
002 JL RW	AD	082	41,000	s/d 55,000	48,000
002 JL RW	AO	082	41,000	s/d 55,000	48,000
002 JL RW BLOK 002	AA	081	55,000	s/d 73,000	64,000
002 JL RW BLOK 002	AB	082	41,000	s/d 55,000	48,000
002 JL RW BLOK 002	AM	082	41,000	s/d 55,000	48,000
002 JL RW BLOK 002	AN	081	55,000	s/d 73,000	64,000
002 JL RW BLOK 006	AA	081	55,000	s/d 73,000	64,000
002 JL RW BLOK 02	AA	081	55,000	s/d 73,000	64,000
002 JL WERDI	AE	078	114,000	s/d 142,000	128,000

KLASIFIKASI DAN BESARNYA NJOP PERMUKAAN BUMI BERUPA TANAH TAHUN 2021

PROPINSI:33-JAWA TENGAH
KAB/KOTA:26-PEKALONGAN

KECAMATAN:161-WONOKERTO
KELURAHAN:001-WERDI

BLK NAMA JALAN	KODE KELAS		PENGGOLONGAN		KET NILAI JUAL
	ZNT	BUMI	NILAI JUAL BUMI (Rupiah/M2)		OBJEK PAJAK BUMI (Rupiah/M2)
002 JL. DESA	AA	081	55,000	s/d 73,000	64,000
002 JL. DESA	AE	078	114,000	s/d 142,000	128,000
002 JL. DESA	AP	082	41,000	s/d 55,000	48,000
002 JL. DUKUH	AD	082	41,000	s/d 55,000	48,000
002 JL. KEDAWUNG	AL	082	41,000	s/d 55,000	48,000
002 JL. KEDULAN	AD	082	41,000	s/d 55,000	48,000
002 JL. RW BLOK	AA	081	55,000	s/d 73,000	64,000
002 JL. RW BLOK 002	AA	081	55,000	s/d 73,000	64,000
002 JL.DESA	AA	081	55,000	s/d 73,000	64,000
002 JL.DESA	AE	078	114,000	s/d 142,000	128,000
002 JL.DESA	AG	082	41,000	s/d 55,000	48,000
002 JL.DESA	AL	082	41,000	s/d 55,000	48,000
002 JL.DESA	AO	082	41,000	s/d 55,000	48,000
002 JL.KEDAWUNG	AA	081	55,000	s/d 73,000	64,000
002 JL.RT	AD	082	41,000	s/d 55,000	48,000
002 JL.RT	AM	082	41,000	s/d 55,000	48,000
002 JL.RT / JL.DESA	AE	078	114,000	s/d 142,000	128,000
002 JL.RT BLOK 002	AD	082	41,000	s/d 55,000	48,000
002 JL.RT BLOK 002	AO	082	41,000	s/d 55,000	48,000
002 JL.RT BLOK 02	AD	082	41,000	s/d 55,000	48,000
002 JL.RW BLOK 002	AA	081	55,000	s/d 73,000	64,000
002 WERDI	AA	081	55,000	s/d 73,000	64,000
002 WERDI	AB	082	41,000	s/d 55,000	48,000
002 WERDI	AG	082	41,000	s/d 55,000	48,000
002 WERDI	AM	082	41,000	s/d 55,000	48,000
002 WERDI	AO	082	41,000	s/d 55,000	48,000
002 WERDI	AP	082	41,000	s/d 55,000	48,000
002 WERDI RT	AP	082	41,000	s/d 55,000	48,000
003 BLOK 003	AX	084	23,000	s/d 31,000	27,000
003 BLOK 003 SAWAH	AX	084	23,000	s/d 31,000	27,000
003 BLOK 03 SAWAH	AX	084	23,000	s/d 31,000	27,000
003 JL KABUPATEN BLOK 003	AX	084	23,000	s/d 31,000	27,000
003 JL WERDI BLOK 003	AX	084	23,000	s/d 31,000	27,000
003 SAWAH BLOK 003	AX	084	23,000	s/d 31,000	27,000
003 WERDI	AX	084	23,000	s/d 31,000	27,000
004 BLOK 004 SAWAH	BF	084	23,000	s/d 31,000	27,000
004 JL. ROWOYOSO	BF	084	23,000	s/d 31,000	27,000
004 JL. WERDI	BF	084	23,000	s/d 31,000	27,000
004 SAWAH BLOK 004	BF	084	23,000	s/d 31,000	27,000
004 WERDI	BF	084	23,000	s/d 31,000	27,000
005 BLOK 005 SAWAH	BE	084	23,000	s/d 31,000	27,000
005 JALAN RW	AZ	081	55,000	s/d 73,000	64,000
005 JL DESA	AE	078	114,000	s/d 142,000	128,000
005 JL DESA	AZ	081	55,000	s/d 73,000	64,000
005 JL DESA	BD	082	41,000	s/d 55,000	48,000
005 JL DESA BLOK	AZ	081	55,000	s/d 73,000	64,000
005 JL DESA BLOK 005	AZ	081	55,000	s/d 73,000	64,000
005 JL DESA BLOK 005	BD	082	41,000	s/d 55,000	48,000
005 JL RT	BA	082	41,000	s/d 55,000	48,000
005 JL RT BLOK 005	BA	082	41,000	s/d 55,000	48,000
005 JL RT BLOK 005	BB	082	41,000	s/d 55,000	48,000
005 JL RT BLOK 005	BC	082	41,000	s/d 55,000	48,000

KLASIFIKASI DAN BESARNYA NJOP PERMUKAAN BUMI BERUPA TANAH TAHUN 2021

PROPINSI:33-JAWA TENGAH
KAB/KOTA:26-PEKALONGAN

KECAMATAN:161-WONOKERTO
KELURAHAN:001-WERDI

BLK NAMA JALAN	KODE KELAS		PENGGOLONGAN		KET NILAI JUAL
	ZNT	BUMI	NILAI JUAL BUMI	(Rupiah/M2)	OBJEK PAJAK BUMI
					(Rupiah/M2)
005 JL RT BLOK 005	BD	082	41,000 s/d	55,000	48,000
005 JL RT BLOK 05	BA	082	41,000 s/d	55,000	48,000
005 JL RW BLOK 00	AZ	081	55,000 s/d	73,000	64,000
005 JL RW BLOK 005	AZ	081	55,000 s/d	73,000	64,000
005 JL RW BLOK 005	BA	082	41,000 s/d	55,000	48,000
005 JL RW BLOK 05	AZ	081	55,000 s/d	73,000	64,000
005 JL. DESA	AE	078	114,000 s/d	142,000	128,000
005 JL. DESA	BC	082	41,000 s/d	55,000	48,000
005 JL. DESA	BD	082	41,000 s/d	55,000	48,000
005 JL. WERDI	AZ	081	55,000 s/d	73,000	64,000
005 JL.DESA	AE	078	114,000 s/d	142,000	128,000
005 JL.DESA	AZ	081	55,000 s/d	73,000	64,000
005 JL.DESA	BC	082	41,000 s/d	55,000	48,000
005 JL.DESA	BD	082	41,000 s/d	55,000	48,000
005 JL.RT	BD	082	41,000 s/d	55,000	48,000
005 JL.RW	AZ	081	55,000 s/d	73,000	64,000
005 JL.RW BLOK 005	AZ	081	55,000 s/d	73,000	64,000
005 JL.WERDI	BB	082	41,000 s/d	55,000	48,000
005 WERDI	AE	078	114,000 s/d	142,000	128,000
005 WERDI	BE	084	23,000 s/d	31,000	27,000
006 BLOK 006 SAWAH	AS	084	23,000 s/d	31,000	27,000
006 J RW BLOK 006	AR	081	55,000 s/d	73,000	64,000
006 JL DESA	AE	078	114,000 s/d	142,000	128,000
006 JL DESA	AR	081	55,000 s/d	73,000	64,000
006 JL DESA	AW	082	41,000 s/d	55,000	48,000
006 JL DESA	AY	082	41,000 s/d	55,000	48,000
006 JL DESA BLOK	AW	082	41,000 s/d	55,000	48,000
006 JL DESA BLOK 006	AR	081	55,000 s/d	73,000	64,000
006 JL DESA BLOK 006	AW	082	41,000 s/d	55,000	48,000
006 JL KELURAHAN	AR	081	55,000 s/d	73,000	64,000
006 JL RT	AW	082	41,000 s/d	55,000	48,000
006 JL RT BLOK 006	AQ	082	41,000 s/d	55,000	48,000
006 JL RT BLOK 006	AR	081	55,000 s/d	73,000	64,000
006 JL RT BLOK 006	AV	082	41,000 s/d	55,000	48,000
006 JL RT BLOK 006	AW	082	41,000 s/d	55,000	48,000
006 JL RT BLOK 006	AY	082	41,000 s/d	55,000	48,000
006 JL RT BLOK 06	AW	082	41,000 s/d	55,000	48,000
006 JL RT BLOK 06	AY	082	41,000 s/d	55,000	48,000
006 JL RW	AR	081	55,000 s/d	73,000	64,000
006 JL RW BLOK 006	AE	078	114,000 s/d	142,000	128,000
006 JL RW BLOK 006	AR	081	55,000 s/d	73,000	64,000
006 JL RW BLOK 006	AV	082	41,000 s/d	55,000	48,000
006 JL RW BLOK 006	AW	082	41,000 s/d	55,000	48,000
006 JL RW BLOK 06	AR	081	55,000 s/d	73,000	64,000
006 JL. DEPOK	AR	081	55,000 s/d	73,000	64,000
006 JL. DESA	AQ	082	41,000 s/d	55,000	48,000
006 JL. DESA	AR	081	55,000 s/d	73,000	64,000
006 JL. DUKUH	AR	081	55,000 s/d	73,000	64,000
006 JL. RW BLOK 06	AR	081	55,000 s/d	73,000	64,000
006 JL. SEMUT	AW	082	41,000 s/d	55,000	48,000
006 JL. WERDI	AR	081	55,000 s/d	73,000	64,000
006 JL.DESA	AQ	082	41,000 s/d	55,000	48,000

KLASIFIKASI DAN BESARNYA NJOP PERMUKAAN BUMI BERUPA TANAH TAHUN 2021

PROPINSI:33-JAWA TENGAH
KAB/KOTA:26-PEKALONGAN

KECAMATAN:161-WONOKERTO
KELURAHAN:001-WERDI

BLK NAMA JALAN	KODE KELAS		PENGGOLONGAN		KET NILAI JUAL
	ZNT	BUMI	NILAI JUAL BUMI (Rupiah/M2)		OBJEK PAJAK BUMI (Rupiah/M2)
006 JL.DESA	AR	081	55,000 s/d	73,000	64,000
006 JL.DESA	AW	082	41,000 s/d	55,000	48,000
006 JL.DESA	AY	082	41,000 s/d	55,000	48,000
006 JL.ROWOYOSO	AR	081	55,000 s/d	73,000	64,000
006 JL.RT	AR	081	55,000 s/d	73,000	64,000
006 JL.RW BLOK 006	AR	081	55,000 s/d	73,000	64,000
006 JL.RW BLOK 06	AR	081	55,000 s/d	73,000	64,000
006 JL.WERDI TENGAH	AR	081	55,000 s/d	73,000	64,000
006 JL.WERDI TENGAH	AW	082	41,000 s/d	55,000	48,000
006 WERDI	AR	081	55,000 s/d	73,000	64,000
007 BLOK 007 SAWAH	AT	084	23,000 s/d	31,000	27,000
007 BLOK SAWAH 007	AT	084	23,000 s/d	31,000	27,000
007 JL DESA	AT	084	23,000 s/d	31,000	27,000
007 JL. DESA	AT	084	23,000 s/d	31,000	27,000
007 JL. SAWAH	AT	084	23,000 s/d	31,000	27,000
007 JL.DESA	AT	084	23,000 s/d	31,000	27,000
007 SAWAH BLOK 007	AT	084	23,000 s/d	31,000	27,000
008 BLOK 005 SAWAH	AU	084	23,000 s/d	31,000	27,000
008 BLOK 008 SAWAH	AU	084	23,000 s/d	31,000	27,000
008 BLOK 08 SAWAH	AU	084	23,000 s/d	31,000	27,000
008 JL DESA	AU	084	23,000 s/d	31,000	27,000
008 JL. BENER	AU	084	23,000 s/d	31,000	27,000
008 JL.DESA	AU	084	23,000 s/d	31,000	27,000
008 SAWAH BLOK 008	AU	084	23,000 s/d	31,000	27,000
008 WERDI	AU	084	23,000 s/d	31,000	27,000

KLASIFIKASI DAN BESARNYA NJOP PERMUKAAN BUMI BERUPA TANAH TAHUN 2021

PROPINSI:33-JAWA TENGAH
KAB/KOTA:26-PEKALONGAN

KECAMATAN:161-WONOKERTO
KELURAHAN:002-ROWOYOSO

BLK NAMA JALAN	KODE KELAS		PENGGOLONGAN		KET NILAI JUAL
	ZNT	BUMI	NILAI JUAL BUMI	(Rupiah/M2)	OBJEK PAJAK BUMI
(Rupiah/M2)					
001 BLOK 001 SAWAH	AA	084	23,000 s/d	31,000	27,000
001 ROWOYOSO	AA	084	23,000 s/d	31,000	27,000
001 SAWAH BLOK 001	AA	084	23,000 s/d	31,000	27,000
001 SAWAH BLOK 1	AA	084	23,000 s/d	31,000	27,000
002 BLOK 002 SAWAH	AB	084	23,000 s/d	31,000	27,000
003 BLOK 003 SAWAH	AC	084	23,000 s/d	31,000	27,000
003 ROWOYOSO	AA	084	23,000 s/d	31,000	27,000
003 ROWOYOSO	AC	084	23,000 s/d	31,000	27,000
003 SAWAH BLOK 003	AC	084	23,000 s/d	31,000	27,000
004 BLOK 004 DARAT	AD	078	114,000 s/d	142,000	128,000
004 BLOK 004 DARAT	AD	078	114,000 s/d	142,000	128,000
004 BLOK 004 DARAT	AD	078	114,000 s/d	142,000	128,000
004 BLOK 004 SAWAH	AD	078	114,000 s/d	142,000	128,000
004 BLOK 004 SAWAH	AE	083	31,000 s/d	41,000	36,000
004 BLOK 014 DARAT	AD	078	114,000 s/d	142,000	128,000
004 DARAT BLOK 4	AD	078	114,000 s/d	142,000	128,000
004 GRIYA WIROTO ASRI	AD	078	114,000 s/d	142,000	128,000
004 JALAN RT BLOK 004	AF	080	73,000 s/d	91,000	82,000
004 JL RT BLOK 004	AF	080	73,000 s/d	91,000	82,000
004 JL RT BLOK 04	AF	080	73,000 s/d	91,000	82,000
004 JL.RT BLOK 004	AF	080	73,000 s/d	91,000	82,000
004 KETING	AD	078	114,000 s/d	142,000	128,000
004 ROWOYOSO	AD	078	114,000 s/d	142,000	128,000
004 ROWOYOSO	AF	080	73,000 s/d	91,000	82,000
005 BLOK 005 SAWAH	AH	084	23,000 s/d	31,000	27,000
005 JALAN RT BLOK 005	AI	080	73,000 s/d	91,000	82,000
005 JL BLOK 005	AI	080	73,000 s/d	91,000	82,000
005 JL RT BLOK 005	AG	080	73,000 s/d	91,000	82,000
005 JL RT BLOK 005	AI	080	73,000 s/d	91,000	82,000
005 JL RT NLOK 005	AI	080	73,000 s/d	91,000	82,000
005 ROWOYOSO	AH	084	23,000 s/d	31,000	27,000
005 ROWOYOSO	AI	080	73,000 s/d	91,000	82,000
005 SAWAH BLOK 005	AH	084	23,000 s/d	31,000	27,000
005 SAWAH BLOK 5	AH	084	23,000 s/d	31,000	27,000
006 BLOK 006 SAWAH	AT	084	23,000 s/d	31,000	27,000
006 JALAN DESA	AO	078	114,000 s/d	142,000	128,000
006 JL DESA	AO	078	114,000 s/d	142,000	128,000
006 JL.DESA	AO	078	114,000 s/d	142,000	128,000
006 ROWOYOSO	AT	084	23,000 s/d	31,000	27,000
006 SAWAH BLOK 006	AT	084	23,000 s/d	31,000	27,000
007 BLOK 007 SAWAH	AV	084	23,000 s/d	31,000	27,000
007 BLOK 007 SAWAH	AW	084	23,000 s/d	31,000	27,000
007 JALAN DESA	AO	078	114,000 s/d	142,000	128,000
007 JALAN RT	AU	081	55,000 s/d	73,000	64,000
007 JALAN RT BLOK 007	AU	081	55,000 s/d	73,000	64,000
007 JALAN RT BLOK 7	AU	081	55,000 s/d	73,000	64,000
007 JL DESA	AO	078	114,000 s/d	142,000	128,000
007 JL RT	AU	081	55,000 s/d	73,000	64,000
007 JL RT BLOK 007	AU	081	55,000 s/d	73,000	64,000
007 JL RT LBOK 007	AU	081	55,000 s/d	73,000	64,000
007 JL.DESA	AO	078	114,000 s/d	142,000	128,000
007 JL.RT BLOK 007	AU	081	55,000 s/d	73,000	64,000

KLASIFIKASI DAN BESARNYA NJOP PERMUKAAN BUMI BERUPA TANAH TAHUN 2021

PROPINSI:33-JAWA TENGAH
KAB/KOTA:26-PEKALONGAN

KECAMATAN:161-WONOKERTO
KELURAHAN:002-ROWOYOSO

BLK NAMA JALAN	KODE KELAS		PENGGOLONGAN		KET NILAI JUAL
	ZNT	BUMI	NILAI JUAL BUMI	(Rupiah/M2)	OBJEK PAJAK BUMI
					(Rupiah/M2)
007 ROWOYOSO	AU	081	55,000 s/d	73,000	64,000
008 BLOK 008 SAWAH	AX	084	23,000 s/d	31,000	27,000
008 BLOK 08 SAWAH	AX	084	23,000 s/d	31,000	27,000
009 BLOK 009 SAWAH	AR	084	23,000 s/d	31,000	27,000
009 JALAN DESA	AO	078	114,000 s/d	142,000	128,000
009 JL DESA	AO	078	114,000 s/d	142,000	128,000
009 JL RT BLOK 009	AS	081	55,000 s/d	73,000	64,000
010 BLOK 010 SAWAH	AJ	084	23,000 s/d	31,000	27,000
010 JALAN DESA	AO	078	114,000 s/d	142,000	128,000
010 JALAN RT 010	AK	080	73,000 s/d	91,000	82,000
010 JALAN RT BLOK 010	AK	080	73,000 s/d	91,000	82,000
010 JALAN RW BLOK 010	AK	080	73,000 s/d	91,000	82,000
010 JL DESA	AO	078	114,000 s/d	142,000	128,000
010 JL RT BLOK 004	AK	080	73,000 s/d	91,000	82,000
010 JL RT BLOK 010	AK	080	73,000 s/d	91,000	82,000
010 JL RW BLOK 010	AK	080	73,000 s/d	91,000	82,000
010 JL RW BLOK 010	AO	078	114,000 s/d	142,000	128,000
010 JL RW BLOK 10	AK	080	73,000 s/d	91,000	82,000
010 ROWOYOSO	AK	080	73,000 s/d	91,000	82,000
010 ROWOYOSO	AO	078	114,000 s/d	142,000	128,000
010 ROWOYOSO	AP	080	73,000 s/d	91,000	82,000
011 BLOK 01 DARAT	AQ	081	55,000 s/d	73,000	64,000
011 BLOK 011 DARAT	AQ	081	55,000 s/d	73,000	64,000
011 BLOK 011 SAWAH	AQ	081	55,000 s/d	73,000	64,000
011 BLOK 11 DARAT	AQ	081	55,000 s/d	73,000	64,000
011 DARAT BLOK 011	AQ	081	55,000 s/d	73,000	64,000
011 DARAT BLOK 11	AQ	081	55,000 s/d	73,000	64,000
011 JALAN DESA	AO	078	114,000 s/d	142,000	128,000
011 JALAN RT	AO	078	114,000 s/d	142,000	128,000
011 JALAN RT BLOK 011	AP	080	73,000 s/d	91,000	82,000
011 JALAN RT BLOK 11	AP	080	73,000 s/d	91,000	82,000
011 JL DESA	AO	078	114,000 s/d	142,000	128,000
011 JL RT BLOK 011	AP	080	73,000 s/d	91,000	82,000
011 JL RT BLOK 011	AQ	081	55,000 s/d	73,000	64,000
011 JL RW BLOK 011	AP	080	73,000 s/d	91,000	82,000
011 KP RT BLOK 011	AO	078	114,000 s/d	142,000	128,000
011 ROWOYOSO	AO	078	114,000 s/d	142,000	128,000
011 ROWOYOSO	AP	080	73,000 s/d	91,000	82,000
011 ROWOYOSO	AQ	081	55,000 s/d	73,000	64,000
012 BLOK 012 SAWAH	AL	084	23,000 s/d	31,000	27,000
012 JALAN DESA	AM	080	73,000 s/d	91,000	82,000
012 JALAN DESA	AO	078	114,000 s/d	142,000	128,000
012 JALAN RW	AM	080	73,000 s/d	91,000	82,000
012 JALAN RW BLOK 012	AM	080	73,000 s/d	91,000	82,000
012 JL DESA	AO	078	114,000 s/d	142,000	128,000
012 JL RW BLOK 012	AM	080	73,000 s/d	91,000	82,000
012 ROWOYOSO	AL	084	23,000 s/d	31,000	27,000
012 ROWOYOSO	AO	078	114,000 s/d	142,000	128,000
012 ROWOYOSO	AU	081	55,000 s/d	73,000	64,000
013 BLOK 013 SAWAH	AN	082	41,000 s/d	55,000	48,000
013 ROWOYOSO	AN	082	41,000 s/d	55,000	48,000
013 SAWAH	AN	082	41,000 s/d	55,000	48,000

KLASIFIKASI DAN BESARNYA NJOP PERMUKAAN BUMI BERUPA TANAH TAHUN 2021

PROPINSI:33-JAWA TENGAH
KAB/KOTA:26-PEKALONGAN

KECAMATAN:161-WONOKERTO
KELURAHAN:003-BEBEL

BLK NAMA JALAN	KODE KELAS		PENGGOLONGAN		KET NILAI JUAL
	ZNT	BUMI	NILAI JUAL BUMI (Rupiah/M2)		OBJEK PAJAK BUMI (Rupiah/M2)
001 DARAT BLOK 001	AZ	079	91,000 s/d	114,000	103,000
001 GG 1 E	AZ	079	91,000 s/d	114,000	103,000
001 SAWAH	AL	082	41,000 s/d	55,000	48,000
001 SAWAH BLOK 001	AL	082	41,000 s/d	55,000	48,000
001 SAWAH BLOK 001	AZ	079	91,000 s/d	114,000	103,000
001 SAWAH BLOK 008	AL	082	41,000 s/d	55,000	48,000
001 SAWAH BLOK 01	AL	082	41,000 s/d	55,000	48,000
001 SAWAH BLOK 01	AZ	079	91,000 s/d	114,000	103,000
002 BEBEL	AC	076	178,000 s/d	223,000	200,000
002 BEBEL	AW	082	41,000 s/d	55,000	48,000
002 GANG 2-E	AV	079	91,000 s/d	114,000	103,000
002 GANG 3E BLOK 002	AT	079	91,000 s/d	114,000	103,000
002 GANG 4E BLOK 002	AN	079	91,000 s/d	114,000	103,000
002 GG 1E BLOK 002	AZ	079	91,000 s/d	114,000	103,000
002 GG 2 E BLOK 002	AV	079	91,000 s/d	114,000	103,000
002 GG 2E BLOK 002	AV	079	91,000 s/d	114,000	103,000
002 GG 3 E BLOK 002	AT	079	91,000 s/d	114,000	103,000
002 GG 3E BLOK 002	AT	079	91,000 s/d	114,000	103,000
002 GG 3E BLOK 002	AV	079	91,000 s/d	114,000	103,000
002 GG 3E BLOK 02	AT	079	91,000 s/d	114,000	103,000
002 GG 4E BLOK 002	AN	079	91,000 s/d	114,000	103,000
002 GG 5E 002 795	AK	082	41,000 s/d	55,000	48,000
002 GG 5E BLOK 002	AK	082	41,000 s/d	55,000	48,000
002 GG 6E	AB	079	91,000 s/d	114,000	103,000
002 GG GE BLOK 002	AA	082	41,000 s/d	55,000	48,000
002 GG GE BLOK 002	AB	079	91,000 s/d	114,000	103,000
002 GG GE BLOK 002 002/818	AB	079	91,000 s/d	114,000	103,000
002 GG IE BLOK 002	AZ	079	91,000 s/d	114,000	103,000
002 GG SE 002 795	AK	082	41,000 s/d	55,000	48,000
002 JALAN KABUPATEN	AC	076	178,000 s/d	223,000	200,000
002 JL DESA	AC	076	178,000 s/d	223,000	200,000
002 JL KABUPATEN	AC	076	178,000 s/d	223,000	200,000
002 JL KABUPATEN	AV	079	91,000 s/d	114,000	103,000
002 JL KABUPATEN 635	AC	076	178,000 s/d	223,000	200,000
002 JL KABUPATEN/YOS SUDARSO	AC	076	178,000 s/d	223,000	200,000
002 JL LAKS YOS SUDARSO GG.2E	AV	079	91,000 s/d	114,000	103,000
002 JL YOS SUDARSO	AC	076	178,000 s/d	223,000	200,000
002 JL.DESA GG I E	AZ	079	91,000 s/d	114,000	103,000
002 JL.DESA GG IE	AZ	079	91,000 s/d	114,000	103,000
002 KP RT BLOK 002	AA	082	41,000 s/d	55,000	48,000
002 KP RT BLOK 002	AB	079	91,000 s/d	114,000	103,000
002 KP RT BLOK 002	AJ	082	41,000 s/d	55,000	48,000
002 KP RT BLOK 002	AM	082	41,000 s/d	55,000	48,000
002 KP RT BLOK 002	AO	082	41,000 s/d	55,000	48,000
002 KP RT BLOK 002	AU	082	41,000 s/d	55,000	48,000
002 KP RT BLOK 002	AW	082	41,000 s/d	55,000	48,000
002 KP RT BLOK 002	AX	079	91,000 s/d	114,000	103,000
002 KP RT BLOK 002	AY	082	41,000 s/d	55,000	48,000
002 KP RT BLOK 02	AX	079	91,000 s/d	114,000	103,000
002 KP.RT	AW	082	41,000 s/d	55,000	48,000
002 KPRT BLOK 02	AJ	082	41,000 s/d	55,000	48,000
002 KPRT BLOK 2	AJ	082	41,000 s/d	55,000	48,000

KLASIFIKASI DAN BESARNYA NJOP PERMUKAAN BUMI BERUPA TANAH TAHUN 2021

PROPINSI:33-JAWA TENGAH
KAB/KOTA:26-PEKALONGAN

KECAMATAN:161-WONOKERTO
KELURAHAN:003-BEBEL

BLK NAMA JALAN	KODE ZNT	KELAS BUMI	PENGGOLONGAN NILAI JUAL BUMI (Rupiah/M2)	KET NILAI JUAL OBJEK PAJAK BUMI (Rupiah/M2)	
003 BLOK 003	AC	076	178,000 s/d	223,000	200,000
003 BLOK 003	BA	079	91,000 s/d	114,000	103,000
003 GG 10D BLOK 003	AI	079	91,000 s/d	114,000	103,000
003 GG 110 BLOK 003	AG	079	91,000 s/d	114,000	103,000
003 GG 11D BLOK 003	AG	079	91,000 s/d	114,000	103,000
003 GG 12 BLOK 003	AC	076	178,000 s/d	223,000	200,000
003 GG 12 D BLOK 003	AE	079	91,000 s/d	114,000	103,000
003 GG 12D BLOK 002	AE	079	91,000 s/d	114,000	103,000
003 GG 12D BLOK 003	AE	079	91,000 s/d	114,000	103,000
003 GG 10D BLOK 003	AI	079	91,000 s/d	114,000	103,000
003 GG 5D BLOK 002	BJ	080	73,000 s/d	91,000	82,000
003 GG 5D BLOK 003	BJ	080	73,000 s/d	91,000	82,000
003 GG 6 D BLOK 003	BA	079	91,000 s/d	114,000	103,000
003 GG 6D BLOK 003	BA	079	91,000 s/d	114,000	103,000
003 GG 6D BLOK 03	BA	079	91,000 s/d	114,000	103,000
003 GG 7D BLOK 003	BC	079	91,000 s/d	114,000	103,000
003 GG 8D BLOK 003	AS	079	91,000 s/d	114,000	103,000
003 GG 9D BLOK 003	AQ	079	91,000 s/d	114,000	103,000
003 GG SD BLOK 003	BJ	080	73,000 s/d	91,000	82,000
003 JALAN KABUPATEN	AC	076	178,000 s/d	223,000	200,000
003 JALAN RT	AP	081	55,000 s/d	73,000	64,000
003 JALAN RT	BD	082	41,000 s/d	55,000	48,000
003 JL DESA GG 7D SINGER	BC	079	91,000 s/d	114,000	103,000
003 JL KABUPATEN	AC	076	178,000 s/d	223,000	200,000
003 JL KABUPATEN 003/864	AC	076	178,000 s/d	223,000	200,000
003 JL KABUPATEN/YOS SUDARSO	AC	076	178,000 s/d	223,000	200,000
003 JL RT BLOK 003	AP	081	55,000 s/d	73,000	64,000
003 JL RT BLOK 003	AR	082	41,000 s/d	55,000	48,000
003 JL RT BLOK 003	BD	082	41,000 s/d	55,000	48,000
003 JL RT BLOK 003	BI	082	41,000 s/d	55,000	48,000
003 JL YOS SUDARSO	AC	076	178,000 s/d	223,000	200,000
003 KP RT BLOK 003	AD	082	41,000 s/d	55,000	48,000
003 KP RT BLOK 003	AF	082	41,000 s/d	55,000	48,000
003 KP RT BLOK 003	AH	082	41,000 s/d	55,000	48,000
003 KP RT BLOK 003	AR	082	41,000 s/d	55,000	48,000
003 KP RT BLOK 003	BB	082	41,000 s/d	55,000	48,000
003 KP RT BLOK 003	BD	082	41,000 s/d	55,000	48,000
003 KP RT BLOK 003	BI	082	41,000 s/d	55,000	48,000
003 YOS SUDARSO	AC	076	178,000 s/d	223,000	200,000
004 DARAT BLOK 004	BH	083	31,000 s/d	41,000	36,000
004 GANG BLOK 004	BQ	082	41,000 s/d	55,000	48,000
004 GG 5B BLOK 004	BQ	082	41,000 s/d	55,000	48,000
004 GG 6B BLOK 004	BF	082	41,000 s/d	55,000	48,000
004 JL DESA	BF	082	41,000 s/d	55,000	48,000
004 JL DESA BLOK 004	BF	082	41,000 s/d	55,000	48,000
004 JL DESA RT 002	BF	082	41,000 s/d	55,000	48,000
004 JL DESA RT 002	BG	083	31,000 s/d	41,000	36,000
004 JL DESA RT 002	BQ	082	41,000 s/d	55,000	48,000
004 JL DESA RT 002 391	BF	082	41,000 s/d	55,000	48,000
004 JL DESA RT 003	BF	082	41,000 s/d	55,000	48,000
004 JL DESA RT 003 RW 004	AC	076	178,000 s/d	223,000	200,000
004 JL DESA RT 003 RW 004	BF	082	41,000 s/d	55,000	48,000

KLASIFIKASI DAN BESARNYA NJOP PERMUKAAN BUMI BERUPA TANAH TAHUN 2021

PROPINSI:33-JAWA TENGAH
KAB/KOTA:26-PEKALONGAN

KECAMATAN:161-WONOKERTO
KELURAHAN:003-BEBEL

BLK NAMA JALAN	KODE KELAS		PENGGOLONGAN		KET NILAI JUAL
	ZNT	BUMI	NILAI JUAL BUMI	(Rupiah/M2)	OBJEK PAJAK BUMI
					(Rupiah/M2)
004 JL DESA RT 004	BF	082	41,000 s/d	55,000	48,000
004 JL PATIMURA	BF	082	41,000 s/d	55,000	48,000
004 JL PATIMURA	BV	079	91,000 s/d	114,000	103,000
004 JL RT/RW	BE	083	31,000 s/d	41,000	36,000
004 JL. PATIMURA	BF	082	41,000 s/d	55,000	48,000
004 KP RT	BE	083	31,000 s/d	41,000	36,000
004 KP RT 001	BQ	082	41,000 s/d	55,000	48,000
004 KP RT 001 RW 001	BH	083	31,000 s/d	41,000	36,000
004 KP RT 001 RW 001	BQ	082	41,000 s/d	55,000	48,000
004 KP RT 001 RW 001	CJ	084	23,000 s/d	31,000	27,000
004 KP RT 001 RW 004	BQ	082	41,000 s/d	55,000	48,000
004 KP RT 002 RW 004	BB	082	41,000 s/d	55,000	48,000
004 KP RT 002 RW 004	BE	083	31,000 s/d	41,000	36,000
004 KP RT 002 RW 004	BF	082	41,000 s/d	55,000	48,000
004 KP RT 002 RW 004	BG	083	31,000 s/d	41,000	36,000
004 KP RT 002 RW 004	BH	083	31,000 s/d	41,000	36,000
004 KP RT 002 RW 04	BG	083	31,000 s/d	41,000	36,000
004 KP RT 003	BE	083	31,000 s/d	41,000	36,000
004 KP RT 003 RW 004	BE	083	31,000 s/d	41,000	36,000
004 KP RT 003 RW 004	BF	082	41,000 s/d	55,000	48,000
004 KP RT 003 RW 004	BG	083	31,000 s/d	41,000	36,000
004 KP RT 003 RW 005	BE	083	31,000 s/d	41,000	36,000
004 KP RT 004 RW 004	BE	083	31,000 s/d	41,000	36,000
004 KP RT 004 RW 004	BF	082	41,000 s/d	55,000	48,000
004 KP RT 013 RW 004	BH	083	31,000 s/d	41,000	36,000
004 KP RT 02 RW 004	BH	083	31,000 s/d	41,000	36,000
004 KP RT BLOK 004	BG	083	31,000 s/d	41,000	36,000
004 SAWAH BLOK 004	BH	083	31,000 s/d	41,000	36,000
004 SAWAH BLOK 004	CJ	084	23,000 s/d	31,000	27,000
005 BEBEL GG 3B	BQ	082	41,000 s/d	55,000	48,000
005 GANG III.A	BQ	082	41,000 s/d	55,000	48,000
005 GG 3A	BQ	082	41,000 s/d	55,000	48,000
005 GG 2 A BLOK 005	BQ	082	41,000 s/d	55,000	48,000
005 GG 2A	BQ	082	41,000 s/d	55,000	48,000
005 GG 2A BLOK 005	BQ	082	41,000 s/d	55,000	48,000
005 GG 3 A BLOK 005	BQ	082	41,000 s/d	55,000	48,000
005 GG 3A	BQ	082	41,000 s/d	55,000	48,000
005 GG 3A BLOK 005	BQ	082	41,000 s/d	55,000	48,000
005 GG 3A BLOK 005	BX	083	31,000 s/d	41,000	36,000
005 GG 3B	BQ	082	41,000 s/d	55,000	48,000
005 GG 3B BLOK 005	BQ	082	41,000 s/d	55,000	48,000
005 JALAN RT BLOK 5	CI	079	91,000 s/d	114,000	103,000
005 JL PATIMURA	BV	079	91,000 s/d	114,000	103,000
005 JL PATIMURA	BX	083	31,000 s/d	41,000	36,000
005 JL PATIMURA	CI	079	91,000 s/d	114,000	103,000
005 JL RT BLOK 005	CI	079	91,000 s/d	114,000	103,000
005 KP RT 002 RW 001	BQ	082	41,000 s/d	55,000	48,000
005 KP RT 002 RW 001	BX	083	31,000 s/d	41,000	36,000
005 SAWAH BLOK 005	BU	084	23,000 s/d	31,000	27,000
006 GANG 3 B	CD	080	73,000 s/d	91,000	82,000
006 GANG 3B	CD	080	73,000 s/d	91,000	82,000
006 GG 3 B BLOK 006	BQ	082	41,000 s/d	55,000	48,000

KLASIFIKASI DAN BESARNYA NJOP PERMUKAAN BUMI BERUPA TANAH TAHUN 2021

PROPINSI:33-JAWA TENGAH
KAB/KOTA:26-PEKALONGAN

KECAMATAN:161-WONOKERTO
KELURAHAN:003-BEBEL

BLK NAMA JALAN	KODE KELAS		PENGGOLONGAN		KET NILAI JUAL
	ZNT	BUMI	NILAI JUAL BUMI	(Rupiah/M2)	OBJEK PAJAK BUMI
					(Rupiah/M2)
006 GG 3A BLOK 006	BQ	082	41,000 s/d	55,000	48,000
006 GG 3B BLOK 006	BQ	082	41,000 s/d	55,000	48,000
006 GG 3B BLOK 006	BT	083	31,000 s/d	41,000	36,000
006 GG 4 A BLOK 006	BQ	082	41,000 s/d	55,000	48,000
006 GG 4A BLOK 006	BQ	082	41,000 s/d	55,000	48,000
006 GG 5B BLOK 006	BQ	082	41,000 s/d	55,000	48,000
006 JL DESA RT 001	BQ	082	41,000 s/d	55,000	48,000
006 JL DESA RT 001 RW 004	BQ	082	41,000 s/d	55,000	48,000
006 JL PATIMURA	BQ	082	41,000 s/d	55,000	48,000
006 KP RT 001 BLOK 004	BS	083	31,000 s/d	41,000	36,000
006 KP RT 001 RW 001	BQ	082	41,000 s/d	55,000	48,000
006 KP RT 001 RW 001	BT	083	31,000 s/d	41,000	36,000
006 KP RT 001 RW 004	BS	083	31,000 s/d	41,000	36,000
006 KP RT 004 RW 004	BS	083	31,000 s/d	41,000	36,000
006 KP.RT	BS	083	31,000 s/d	41,000	36,000
006 SAWAH BLOK 006	BQ	082	41,000 s/d	55,000	48,000
007 GANG 2 AB BLOK 007	BQ	082	41,000 s/d	55,000	48,000
007 GANG 3 B 007	BQ	082	41,000 s/d	55,000	48,000
007 GG 1 A BLOK 007	BQ	082	41,000 s/d	55,000	48,000
007 GG 1 B BLOK 007	BQ	082	41,000 s/d	55,000	48,000
007 GG 1A BLOK 007	BQ	082	41,000 s/d	55,000	48,000
007 GG 1A BLOK 007	CI	079	91,000 s/d	114,000	103,000
007 GG 1B BLOK 007	BQ	082	41,000 s/d	55,000	48,000
007 GG 20	BQ	082	41,000 s/d	55,000	48,000
007 GG 2A BLOK 007	BQ	082	41,000 s/d	55,000	48,000
007 GG 2A BLOK007	BQ	082	41,000 s/d	55,000	48,000
007 GG 2B BLOK 004	BQ	082	41,000 s/d	55,000	48,000
007 GG 2B BLOK 007	BQ	082	41,000 s/d	55,000	48,000
007 GG 3B BLOK 007	BQ	082	41,000 s/d	55,000	48,000
007 GG IB BLOK	BQ	082	41,000 s/d	55,000	48,000
007 GG IB BLOK 007	BQ	082	41,000 s/d	55,000	48,000
007 JALAN BLOK 7	BQ	082	41,000 s/d	55,000	48,000
007 JALAN PATIMURA	BV	079	91,000 s/d	114,000	103,000
007 JL DESA RT 001	BQ	082	41,000 s/d	55,000	48,000
007 JL DESA RT 001 RW 002	BQ	082	41,000 s/d	55,000	48,000
007 JL DESA RT 002	BQ	082	41,000 s/d	55,000	48,000
007 JL DESA RT 004	BQ	082	41,000 s/d	55,000	48,000
007 JL KP RT	BZ	083	31,000 s/d	41,000	36,000
007 JL PATIMURA	BV	079	91,000 s/d	114,000	103,000
007 JL PATIMURA	CI	079	91,000 s/d	114,000	103,000
007 JL PERUMAHAN	BV	079	91,000 s/d	114,000	103,000
007 JL.PATIMURA	CI	079	91,000 s/d	114,000	103,000
007 JL.PATIMURA	BV	079	91,000 s/d	114,000	103,000
007 JL.PATIMURA	CI	079	91,000 s/d	114,000	103,000
007 KP RT	BZ	083	31,000 s/d	41,000	36,000
007 KP RT 001 RW 002	CF	083	31,000 s/d	41,000	36,000
007 KP RT 002	CA	083	31,000 s/d	41,000	36,000
007 KP RT 002 BLOK 001	BQ	082	41,000 s/d	55,000	48,000
007 KP RT 002 RW 001	BQ	082	41,000 s/d	55,000	48,000
007 KP RT 002 RW 001	CA	083	31,000 s/d	41,000	36,000
007 KP RT 002 RW 002	BQ	082	41,000 s/d	55,000	48,000
007 KP RT 002 RW 002	CB	083	31,000 s/d	41,000	36,000

KLASIFIKASI DAN BESARNYA NJOP PERMUKAAN BUMI BERUPA TANAH TAHUN 2021

PROPINSI:33-JAWA TENGAH
KAB/KOTA:26-PEKALONGAN

KECAMATAN:161-WONOKERTO
KELURAHAN:003-BEBEL

BLK NAMA JALAN	KODE KELAS		PENGGOLONGAN		KET NILAI JUAL
	ZNT	BUMI	NILAI JUAL BUMI	(Rupiah/M2)	OBJEK PAJAK BUMI
					(Rupiah/M2)
007 KP RT 002 RW 004	CA	083	31,000 s/d	41,000	36,000
007 KP RT 003	BZ	083	31,000 s/d	41,000	36,000
007 KP RT 003 RW 001	BZ	083	31,000 s/d	41,000	36,000
007 KP RT 003 RW 002	CB	083	31,000 s/d	41,000	36,000
007 KP RT 004 RW 002	BQ	082	41,000 s/d	55,000	48,000
007 KP RT 004 RW 002	CA	083	31,000 s/d	41,000	36,000
008 BLOK 008	BD	082	41,000 s/d	55,000	48,000
008 GANG 5D	BJ	080	73,000 s/d	91,000	82,000
008 GANG 5D	BK	082	41,000 s/d	55,000	48,000
008 GANG III.D	BP	080	73,000 s/d	91,000	82,000
008 GG 1B BLOK 008	CG	080	73,000 s/d	91,000	82,000
008 GG 1D BLOK 008	BL	077	142,000 s/d	178,000	160,000
008 GG 1D BLOK 008	CG	080	73,000 s/d	91,000	82,000
008 GG 2D BLOK	CD	080	73,000 s/d	91,000	82,000
008 GG 2D BLOK 008	BL	077	142,000 s/d	178,000	160,000
008 GG 2D BLOK 008	CD	080	73,000 s/d	91,000	82,000
008 GG 30 BLOK 008	BL	077	142,000 s/d	178,000	160,000
008 GG 3D BLOK 008	BL	077	142,000 s/d	178,000	160,000
008 GG 3D BLOK 008	BP	080	73,000 s/d	91,000	82,000
008 GG 4D BLOK 004	BJ	080	73,000 s/d	91,000	82,000
008 GG 4D BLOK 008	BJ	080	73,000 s/d	91,000	82,000
008 GG 4D BLOK 008	BK	082	41,000 s/d	55,000	48,000
008 GG 4D BLOK 008	BL	077	142,000 s/d	178,000	160,000
008 GG 4D BLOK 8	BJ	080	73,000 s/d	91,000	82,000
008 GG 5B BLOK 008	BJ	080	73,000 s/d	91,000	82,000
008 GG 5D BLOK 008	BJ	080	73,000 s/d	91,000	82,000
008 GG 5D BLOK 009	BJ	080	73,000 s/d	91,000	82,000
008 GG BLOK 008	BP	080	73,000 s/d	91,000	82,000
008 GG ID BLOK 008	CG	080	73,000 s/d	91,000	82,000
008 GG SD BLOK 008	BJ	080	73,000 s/d	91,000	82,000
008 JALAN KABUPATEN	BL	077	142,000 s/d	178,000	160,000
008 JL KABUPATEN	AC	076	178,000 s/d	223,000	200,000
008 JL KABUPATEN	BL	077	142,000 s/d	178,000	160,000
008 JL KABUPATEN 217	BL	077	142,000 s/d	178,000	160,000
008 JL RT BLOK 008	BO	082	41,000 s/d	55,000	48,000
008 JLN. KABUPATEN BLOK 008	BL	077	142,000 s/d	178,000	160,000
008 KP RT	CE	082	41,000 s/d	55,000	48,000
008 KP RT	CH	082	41,000 s/d	55,000	48,000
008 KP RT 001	CH	082	41,000 s/d	55,000	48,000
008 KP RT 001 RT 003	CE	082	41,000 s/d	55,000	48,000
008 KP RT 001 RW 003	BL	077	142,000 s/d	178,000	160,000
008 KP RT 001 RW 003	CE	082	41,000 s/d	55,000	48,000
008 KP RT 001 RW 003	CG	080	73,000 s/d	91,000	82,000
008 KP RT 001 RW 003	CH	082	41,000 s/d	55,000	48,000
008 KP RT 002 RW 002	CE	082	41,000 s/d	55,000	48,000
008 KP RT 002 RW 003	CE	082	41,000 s/d	55,000	48,000
008 KP RT 002 RW 03	BL	077	142,000 s/d	178,000	160,000
008 KP RT 002 RW 03	CE	082	41,000 s/d	55,000	48,000
008 KP RT 003 RW 003	CC	082	41,000 s/d	55,000	48,000
008 KP RT 003 RW 03	CC	082	41,000 s/d	55,000	48,000
008 KP RT 004 RW 003	BO	082	41,000 s/d	55,000	48,000
008 KP RT 004 RW 003	CC	082	41,000 s/d	55,000	48,000

KLASIFIKASI DAN BESARNYA NJOP PERMUKAAN BUMI BERUPA TANAH TAHUN 2021

PROPINSI:33-JAWA TENGAH
KAB/KOTA:26-PEKALONGAN

KECAMATAN:161-WONOKERTO
KELURAHAN:003-BEBEL

BLK NAMA JALAN	KODE KELAS		PENGGOLONGAN		KET NILAI JUAL
	ZNT	BUMI	NILAI JUAL BUMI (Rupiah/M2)		OBJEK PAJAK BUMI (Rupiah/M2)
008 KP RT 004 RW 004	CC	082	41,000	s/d 55,000	48,000
008 KP RT 03 RW 003	CC	082	41,000	s/d 55,000	48,000
008 KP RT 04 RW 03	BO	082	41,000	s/d 55,000	48,000
008 KP RT 16 RW 05	BJ	080	73,000	s/d 91,000	82,000
008 KP RT BLOK 003	BO	082	41,000	s/d 55,000	48,000
008 KP RT BLOK 008	BK	082	41,000	s/d 55,000	48,000
008 KP RT BLOK 008	BL	077	142,000	s/d 178,000	160,000
008 KP RT BLOK 008	BO	082	41,000	s/d 55,000	48,000
008 KP.RT	CC	082	41,000	s/d 55,000	48,000
008 KP.RT	CD	080	73,000	s/d 91,000	82,000
008 KPRT BLOK 008	BO	082	41,000	s/d 55,000	48,000
009 GANG IE	AZ	079	91,000	s/d 114,000	103,000
009 GG 1E BLOK 009	AZ	079	91,000	s/d 114,000	103,000
009 GG IE	AZ	079	91,000	s/d 114,000	103,000
009 GG IE BLOK 009	AZ	079	91,000	s/d 114,000	103,000
009 GG IE BLOK 009 616	AZ	079	91,000	s/d 114,000	103,000
009 JL KABUPATEN	AC	076	178,000	s/d 223,000	200,000
009 JL KABUPATEN	BN	082	41,000	s/d 55,000	48,000
009 KP RT BLOK 008	BM	083	31,000	s/d 41,000	36,000
009 KP RT BLOK 009	BM	083	31,000	s/d 41,000	36,000
009 PERUM PISMA GRIYA PERMAI 2	CL	076	178,000	s/d 223,000	200,000
009 PERUM WIROTO ASRI	CL	076	178,000	s/d 223,000	200,000
009 PISAM GRIYA PERMAI AA/03	CL	076	178,000	s/d 223,000	200,000
009 PISAM GRIYA PERMAI AA/06	CL	076	178,000	s/d 223,000	200,000
009 PISAM GRIYA PERMAI AA/09	CL	076	178,000	s/d 223,000	200,000
009 PISMA GRIYA PAERMAI II	CL	076	178,000	s/d 223,000	200,000
009 PISMA GRIYA PERMA E1 / 08	CL	076	178,000	s/d 223,000	200,000
009 PISMA GRIYA PERMAI	CL	076	178,000	s/d 223,000	200,000
009 PISMA GRIYA PERMAI 2 E1-7	CL	076	178,000	s/d 223,000	200,000
009 PISMA GRIYA PERMAI AA/01	CL	076	178,000	s/d 223,000	200,000
009 PISMA GRIYA PERMAI AA/02	CL	076	178,000	s/d 223,000	200,000
009 PISMA GRIYA PERMAI AA/04	CL	076	178,000	s/d 223,000	200,000
009 PISMA GRIYA PERMAI AA/05	CL	076	178,000	s/d 223,000	200,000
009 PISMA GRIYA PERMAI AA/07	CL	076	178,000	s/d 223,000	200,000
009 PISMA GRIYA PERMAI AA/08	CL	076	178,000	s/d 223,000	200,000
009 PISMA GRIYA PERMAI AA/10	CL	076	178,000	s/d 223,000	200,000
009 PISMA GRIYA PERMAI AA/11	CL	076	178,000	s/d 223,000	200,000
009 PISMA GRIYA PERMAI AA/12	CL	076	178,000	s/d 223,000	200,000
009 PISMA GRIYA PERMAI AA/14	CL	076	178,000	s/d 223,000	200,000
009 PISMA GRIYA PERMAI AA/15	CL	076	178,000	s/d 223,000	200,000
009 PISMA GRIYA PERMAI AA/16	CL	076	178,000	s/d 223,000	200,000
009 PISMA GRIYA PERMAI AA/17	CL	076	178,000	s/d 223,000	200,000
009 PISMA GRIYA PERMAI AA/18	CL	076	178,000	s/d 223,000	200,000
009 PISMA GRIYA PERMAI AA/19	CL	076	178,000	s/d 223,000	200,000
009 PISMA GRIYA PERMAI AA/20	CL	076	178,000	s/d 223,000	200,000
009 PISMA GRIYA PERMAI AA/21	CL	076	178,000	s/d 223,000	200,000
009 PISMA GRIYA PERMAI AA/22	CL	076	178,000	s/d 223,000	200,000
009 PISMA GRIYA PERMAI AA/23	CL	076	178,000	s/d 223,000	200,000
009 PISMA GRIYA PERMAI AA/24	CL	076	178,000	s/d 223,000	200,000
009 PISMA GRIYA PERMAI AA/25	CL	076	178,000	s/d 223,000	200,000
009 PISMA GRIYA PERMAI AA/26	CL	076	178,000	s/d 223,000	200,000
009 PISMA GRIYA PERMAI E1 / 02	CL	076	178,000	s/d 223,000	200,000

KLASIFIKASI DAN BESARNYA NJOP PERMUKAAN BUMI BERUPA TANAH TAHUN 2021

PROPINSI:33-JAWA TENGAH
KAB/KOTA:26-PEKALONGAN

KECAMATAN:161-WONOKERTO
KELURAHAN:003-BEBEL

BLK	NAMA JALAN	KODE ZNT	KELAS BUMI	PENGGOLONGAN	NILAI JUAL BUMI (Rupiah/M2)	KET OBJEK PAJAK BUMI (Rupiah/M2)	NILAI JUAL
009	PISMA GRIYA PERMAI E1 / 04	CL	076	178,000 s/d	223,000	200,000	200,000
009	PISMA GRIYA PERMAI E1 / 05	CL	076	178,000 s/d	223,000	200,000	200,000
009	PISMA GRIYA PERMAI E1 / 06	CL	076	178,000 s/d	223,000	200,000	200,000
009	PISMA GRIYA PERMAI E1 / 09	CL	076	178,000 s/d	223,000	200,000	200,000
009	PISMA GRIYA PERMAI E1 / 10	CL	076	178,000 s/d	223,000	200,000	200,000
009	PISMA GRIYA PERMAI E1 / 11	CL	076	178,000 s/d	223,000	200,000	200,000
009	PISMA GRIYA PERMAI E1 / 12	CL	076	178,000 s/d	223,000	200,000	200,000
009	PISMA GRIYA PERMAI E1 / 14	CL	076	178,000 s/d	223,000	200,000	200,000
009	PISMA GRIYA PERMAI E1 / 15	CL	076	178,000 s/d	223,000	200,000	200,000
009	PISMA GRIYA PERMAI E1 /03	CL	076	178,000 s/d	223,000	200,000	200,000
009	PISMA GRIYA PERMAI II	CL	076	178,000 s/d	223,000	200,000	200,000
009	PISMA GRIYA PERMAI II / BI-01	CL	076	178,000 s/d	223,000	200,000	200,000
009	PISMA GRIYA PERMAI II D1-6	CL	076	178,000 s/d	223,000	200,000	200,000
009	PISMA GRIYA PERMAI II D1-7	CL	076	178,000 s/d	223,000	200,000	200,000
009	PISMA GRIYA PERMAI II D1.08	CL	076	178,000 s/d	223,000	200,000	200,000
009	PISMA GRIYA PERMAI II FF-04	CL	076	178,000 s/d	223,000	200,000	200,000
009	PISMA GRIYA PERMAI II FF-05	CL	076	178,000 s/d	223,000	200,000	200,000
009	PISMA GRIYA PERMAI II FF-06	CL	076	178,000 s/d	223,000	200,000	200,000
009	PISMA GRIYA PERMAI II FF-07	CL	076	178,000 s/d	223,000	200,000	200,000
009	PISMA GRIYA PERMAI II FF-08	CL	076	178,000 s/d	223,000	200,000	200,000
009	PISMA GRIYA PERMAI II NO.D1-1	CL	076	178,000 s/d	223,000	200,000	200,000
009	PISMA GRIYA PERMAI II NO.D1-2	CL	076	178,000 s/d	223,000	200,000	200,000
009	PISMA GRIYA PERMAI II NO.D1-3	CL	076	178,000 s/d	223,000	200,000	200,000
009	PISMA GRIYA PERMAI II NO.D1-4	CL	076	178,000 s/d	223,000	200,000	200,000
009	PISMA GRIYA PERMAI II NO.D1-5	CL	076	178,000 s/d	223,000	200,000	200,000
009	PISMA GRIYA PERMAI II NO.D2-1	CL	076	178,000 s/d	223,000	200,000	200,000
009	PISMA GRIYA PERMAI II NO.D2-1	CL	076	178,000 s/d	223,000	200,000	200,000
009	PISMA GRIYA PERMAI II NO.D2-7	CL	076	178,000 s/d	223,000	200,000	200,000
009	PISMA GRIYA PERMAI II NO.D2-8	CL	076	178,000 s/d	223,000	200,000	200,000
009	PISMA GRIYA PERMAI II NO.FF-1	CL	076	178,000 s/d	223,000	200,000	200,000
009	PISMA GRIYA PERMAI II NO.FF-2	CL	076	178,000 s/d	223,000	200,000	200,000
009	PISMA GRIYA PERMAI II NO.FF-3	CL	076	178,000 s/d	223,000	200,000	200,000
009	PISMA GRIYA PERMAI II/D.2-04	CL	076	178,000 s/d	223,000	200,000	200,000
009	PISMA GRIYA PERMAI II/D1.09	CL	076	178,000 s/d	223,000	200,000	200,000
009	PISMA GRIYA PERMAI II/D1.10	CL	076	178,000 s/d	223,000	200,000	200,000
009	PISMA GRIYA PERMAI II/D1.11	CL	076	178,000 s/d	223,000	200,000	200,000
009	PISMA GRIYA PERMAI II/D1.12	CL	076	178,000 s/d	223,000	200,000	200,000
009	PISMA GRIYA PERMAI II/D1.15	CL	076	178,000 s/d	223,000	200,000	200,000
009	PISMA GRIYA PERMAI II/D2-02	CL	076	178,000 s/d	223,000	200,000	200,000
009	PISMA GRIYA PERMAI II/D2-05	CL	076	178,000 s/d	223,000	200,000	200,000
009	PISMA GRIYA PERMAI II/D2-09	CL	076	178,000 s/d	223,000	200,000	200,000
009	PISMA GRIYA PERMAI II/D2-10	CL	076	178,000 s/d	223,000	200,000	200,000
009	PISMA GRIYA PERMAI II/D2-11	CL	076	178,000 s/d	223,000	200,000	200,000
009	PISMA GRIYA PERMAI II/D2-12	CL	076	178,000 s/d	223,000	200,000	200,000
009	PISMA GRIYA PERMAI II/D2-14	CL	076	178,000 s/d	223,000	200,000	200,000
009	PISMA GRIYA PERMAI II/FF-09	CL	076	178,000 s/d	223,000	200,000	200,000
009	PISMA GRIYA PERMAI II/FF-10	CL	076	178,000 s/d	223,000	200,000	200,000
009	PISMA GRIYA PERMAI II/FF-11	CL	076	178,000 s/d	223,000	200,000	200,000
009	PISMA GRIYA PERMAI II/FF-12	CL	076	178,000 s/d	223,000	200,000	200,000
009	PISMA GRIYA PERMAI II/FF-14	CL	076	178,000 s/d	223,000	200,000	200,000
009	PISMA GRIYA PERMAI II/FF-15	CL	076	178,000 s/d	223,000	200,000	200,000
009	PISMA GRIYA PERMAI II/FF-16	CL	076	178,000 s/d	223,000	200,000	200,000

KLASIFIKASI DAN BESARNYA NJOP PERMUKAAN BUMI BERUPA TANAH TAHUN 2021

PROPINSI:33-JAWA TENGAH
KAB/KOTA:26-PEKALONGAN

KECAMATAN:161-WONOKERTO
KELURAHAN:003-BEBEL

BLK NAMA JALAN	KODE KELAS		PENGGOLONGAN		KET NILAI JUAL	
	ZNT	BUMI	NILAI JUAL BUMI (Rupiah/M2)		OBJEK PAJAK BUMI (Rupiah/M2)	
009 PISMA GRIYA PERMAI II/FF-17	CL	076	178,000 s/d	223,000		200,000
009 PISMA GRIYA PERMAI II/FF-18	CL	076	178,000 s/d	223,000		200,000
009 PISMA GRIYA PERMAI II/FF-19	CL	076	178,000 s/d	223,000		200,000
009 PISMA GRIYA PERMAI II/FF-20	CL	076	178,000 s/d	223,000		200,000
009 PISMA GRIYA PERMAI II/FF-21	CL	076	178,000 s/d	223,000		200,000
009 PISMA GRIYA PERMAI II/FF-22	CL	076	178,000 s/d	223,000		200,000
009 PISMA GRIYA PERMAI II/FF-24	CL	076	178,000 s/d	223,000		200,000
009 SAWAH BLOK 009	AZ	079	91,000 s/d	114,000		103,000
009 SAWAH BLOK 009	BM	083	31,000 s/d	41,000		36,000
009 SAWAH BLOK 009	BN	082	41,000 s/d	55,000		48,000
009 SAWAH BLOK 009	CL	076	178,000 s/d	223,000		200,000
009 SAWAH BLOK 09	AZ	079	91,000 s/d	114,000		103,000
009 SAWAH BLOK 09	BM	083	31,000 s/d	41,000		36,000
009 SAWAH BLOK 9	BN	082	41,000 s/d	55,000		48,000
009 YOS SUDARSO	AZ	079	91,000 s/d	114,000		103,000

KLASIFIKASI DAN BESARNYA NJOP PERMUKAAN BUMI BERUPA TANAH TAHUN 2021

PROPINSI:33-JAWA TENGAH
KAB/KOTA:26-PEKALONGAN

KECAMATAN:161-WONOKERTO
KELURAHAN:004-WONOKERTO WETAN

BLK NAMA JALAN	KODE KELAS		PENGGOLONGAN		KET NILAI JUAL
	ZNT	BUMI	NILAI JUAL BUMI	(Rupiah/M2)	OBJEK PAJAK BUMI
(Rupiah/M2)					
001 GANG RT	AA	084	23,000 s/d	31,000	27,000
001 GANG RT	AD	084	23,000 s/d	31,000	27,000
001 JL MANDARIN	AE	081	55,000 s/d	73,000	64,000
001 JL PERTELON	AB	080	73,000 s/d	91,000	82,000
001 JL WONOKERTO WETAN	AC	080	73,000 s/d	91,000	82,000
001 WONOKERTO WETAN	AA	084	23,000 s/d	31,000	27,000
001 WONOKERTO WETAN	AC	080	73,000 s/d	91,000	82,000
002 GANG RT	AF	083	31,000 s/d	41,000	36,000
002 GG RT	AF	083	31,000 s/d	41,000	36,000
002 JL KALASAN	AI	082	41,000 s/d	55,000	48,000
002 JL MANDARIN	AE	081	55,000 s/d	73,000	64,000
002 JL PETISAN	AI	082	41,000 s/d	55,000	48,000
002 JL WONOKERTO WETAN	AC	080	73,000 s/d	91,000	82,000
002 JL WONOKERTO WETAN	AG	085	17,000 s/d	23,000	20,000
002 JL YOS SUDARSO	AC	080	73,000 s/d	91,000	82,000
002 JL.WONOKERTO WETAN	AC	080	73,000 s/d	91,000	82,000
002 TEGALAN	AG	085	17,000 s/d	23,000	20,000
002 WONOKERTO WETAN	AC	080	73,000 s/d	91,000	82,000
002 WONOKERTO WETAN	AE	081	55,000 s/d	73,000	64,000
002 WONOKERTO WETAN	AF	083	31,000 s/d	41,000	36,000
003 DESA WONOKERTO WETAN	AH	081	55,000 s/d	73,000	64,000
003 GANG RT	AF	083	31,000 s/d	41,000	36,000
003 GANG RT	AH	081	55,000 s/d	73,000	64,000
003 GANG RT	AK	082	41,000 s/d	55,000	48,000
003 GANG RT	AO	086	12,000 s/d	17,000	14,000
003 GANG RT	AP	085	17,000 s/d	23,000	20,000
003 GG RT	AJ	081	55,000 s/d	73,000	64,000
003 GG RT	AK	082	41,000 s/d	55,000	48,000
003 JL BAHARI	AF	083	31,000 s/d	41,000	36,000
003 JL BAHARI	AI	082	41,000 s/d	55,000	48,000
003 JL BAHARI	AJ	081	55,000 s/d	73,000	64,000
003 JL BAHARI	AK	082	41,000 s/d	55,000	48,000
003 JL KALASAN	AI	082	41,000 s/d	55,000	48,000
003 JL MIANG	AL	081	55,000 s/d	73,000	64,000
003 JL PETISAN	AH	081	55,000 s/d	73,000	64,000
003 JL PETISAN	AI	082	41,000 s/d	55,000	48,000
003 JL PETISAN	AK	082	41,000 s/d	55,000	48,000
003 WONOKERTO WETAN	AF	083	31,000 s/d	41,000	36,000
003 WONOKERTO WETAN	AG	085	17,000 s/d	23,000	20,000
003 WONOKERTO WETAN	AI	082	41,000 s/d	55,000	48,000
003 WONOKERTO WETAN	AJ	081	55,000 s/d	73,000	64,000
003 WONOKERTO WETAN	AK	082	41,000 s/d	55,000	48,000
004 JL BUNTELAN	AM	082	41,000 s/d	55,000	48,000
004 JL MIANG	AL	081	55,000 s/d	73,000	64,000
004 TEGALAN	AN	084	23,000 s/d	31,000	27,000
004 WONOKERTO WETAN	AL	081	55,000 s/d	73,000	64,000
004 WONOKERTO WETAN	AM	082	41,000 s/d	55,000	48,000
004 WONOKERTO WETAN	AN	084	23,000 s/d	31,000	27,000

KLASIFIKASI DAN BESARNYA NJOP PERMUKAAN BUMI BERUPA TANAH TAHUN 2021

PROPINSI:33-JAWA TENGAH
KAB/KOTA:26-PEKALONGAN

KECAMATAN:161-WONOKERTO
KELURAHAN:005-SIJAMBE

BLK NAMA JALAN	KODE KELAS		PENGGOLONGAN		KET NILAI JUAL
	ZNT	BUMI	NILAI JUAL BUMI	(Rupiah/M2)	OBJEK PAJAK BUMI
					(Rupiah/M2)
001 JL PATIMURA SIJAMBE	AC	083	31,000 s/d	41,000	36,000
001 JL PATTIMURA	AC	083	31,000 s/d	41,000	36,000
001 JL RT	AB	079	91,000 s/d	114,000	103,000
001 SIJAMBE	AA	084	23,000 s/d	31,000	27,000
001 SIJAMBE	AB	079	91,000 s/d	114,000	103,000
001 TEGALAN 002	AA	084	23,000 s/d	31,000	27,000
001 TEGALAN 1	AC	083	31,000 s/d	41,000	36,000
001 TEGALAN 2	AA	084	23,000 s/d	31,000	27,000
001 TEGALAN I	AC	083	31,000 s/d	41,000	36,000
001 TEGALAN II	AA	084	23,000 s/d	31,000	27,000
002 DS SIJAMBE	AB	079	91,000 s/d	114,000	103,000
002 JALAN DESA	AB	079	91,000 s/d	114,000	103,000
002 JL RT	AB	079	91,000 s/d	114,000	103,000
002 JL.RT	AB	079	91,000 s/d	114,000	103,000
002 SIJAMBE	AB	079	91,000 s/d	114,000	103,000
002 SIJAMBE JL RT 09 RW 02	AB	079	91,000 s/d	114,000	103,000
003 DS SIJAMBE	AB	079	91,000 s/d	114,000	103,000
003 JL RT	AB	079	91,000 s/d	114,000	103,000
003 JL SIJAMBE	AB	079	91,000 s/d	114,000	103,000
003 JL SIJAMBE	AD	078	114,000 s/d	142,000	128,000
003 JL. RT	AB	079	91,000 s/d	114,000	103,000
003 JL.RT	AB	079	91,000 s/d	114,000	103,000
003 JL.RT NO.26	AB	079	91,000 s/d	114,000	103,000
003 JL.RT NO.30	AB	079	91,000 s/d	114,000	103,000
003 JL.RT NO.36	AB	079	91,000 s/d	114,000	103,000
003 SIJAMBE	AB	079	91,000 s/d	114,000	103,000
003 TEGALAN 1	AE	083	31,000 s/d	41,000	36,000
004 JL RT 02 RW 01	AF	080	73,000 s/d	91,000	82,000
004 DS SIJAMBE	AG	085	17,000 s/d	23,000	20,000
004 JL RT	AF	080	73,000 s/d	91,000	82,000
004 JL RT	AG	085	17,000 s/d	23,000	20,000
004 JL RT RT 002 RW 01 SIJAMBE	AF	080	73,000 s/d	91,000	82,000
004 JL. RT	AF	080	73,000 s/d	91,000	82,000
004 JLRT	AF	080	73,000 s/d	91,000	82,000
004 SIJAMBE	AF	080	73,000 s/d	91,000	82,000
004 SIJAMBE	AG	085	17,000 s/d	23,000	20,000
004 TEGALAN 1	AG	085	17,000 s/d	23,000	20,000
004 TEGALAN 2	AF	080	73,000 s/d	91,000	82,000
004 TEGALAN 2	AG	085	17,000 s/d	23,000	20,000
005 JL RT	AH	080	73,000 s/d	91,000	82,000
005 JL RT	AI	085	17,000 s/d	23,000	20,000
005 JL.RT	AH	080	73,000 s/d	91,000	82,000
005 SIJAMBE	AH	080	73,000 s/d	91,000	82,000
005 SIJAMBE	AI	085	17,000 s/d	23,000	20,000
005 TEGALAN 2	AI	085	17,000 s/d	23,000	20,000
006 SIJAMBE	AJ	085	17,000 s/d	23,000	20,000
006 TEGALAN 2	AJ	085	17,000 s/d	23,000	20,000
006 TRGALAN 2	AJ	085	17,000 s/d	23,000	20,000

KLASIFIKASI DAN BESARNYA NJOP PERMUKAAN BUMI BERUPA TANAH TAHUN 2021

PROPINSI:33-JAWA TENGAH
KAB/KOTA:26-PEKALONGAN

KECAMATAN:161-WONOKERTO
KELURAHAN:006-PESANGGRAHAN

BLK NAMA JALAN	KODE ZNT	KELAS BUMI	PENGGOLONGAN NILAI JUAL BUMI (Rupiah/M2)	KET NILAI JUAL OBJEK PAJAK BUMI (Rupiah/M2)
001 BENER	AA	083	31,000 s/d 41,000	36,000
001 BLOK 001 (SAWAH)	AA	083	31,000 s/d 41,000	36,000
001 BLOK 001 SAWAH	AA	083	31,000 s/d 41,000	36,000
001 JL PESANGGRAHAN UTAMA	AA	083	31,000 s/d 41,000	36,000
001 PESANGGRAHAN	AA	083	31,000 s/d 41,000	36,000
001 SAWAH BLOK 001	AA	083	31,000 s/d 41,000	36,000
002 BLOK 002 (SAWAH)	AB	084	23,000 s/d 31,000	27,000
002 BLOK 002 SAWAH	AB	084	23,000 s/d 31,000	27,000
002 BLOK 003 (SAWAH)	AB	084	23,000 s/d 31,000	27,000
002 SAWAH BLOK 002	AB	084	23,000 s/d 31,000	27,000
003 BENER WIRADESA	AF	081	55,000 s/d 73,000	64,000
003 BLOK 003 (SAWAH)	AC	083	31,000 s/d 41,000	36,000
003 BLOK 003 SAWAH	AC	083	31,000 s/d 41,000	36,000
003 GG DUKUH JRAKAHSARI	AD	081	55,000 s/d 73,000	64,000
003 GG KOMP PESANGGRAHAN 143	AF	081	55,000 s/d 73,000	64,000
003 GG KOMPLEK	AD	081	55,000 s/d 73,000	64,000
003 GG KOMPLEK PESANGGRAHAN	AC	083	31,000 s/d 41,000	36,000
003 GG KOMPLEK PESANGGRAHAN	AD	081	55,000 s/d 73,000	64,000
003 GG KOMPLEK PESANGGRAHAN	AE	079	91,000 s/d 114,000	103,000
003 GG KOMPLEK PESANGGRAHAN	AF	081	55,000 s/d 73,000	64,000
003 GG KOMPLEK PESANGGRAHAN 147	AF	081	55,000 s/d 73,000	64,000
003 GG KOMPLEK PESANGGRAHAN 225	AF	081	55,000 s/d 73,000	64,000
003 GG KOMPLEK PESANGGRAHAN UTARA	AD	081	55,000 s/d 73,000	64,000
003 GG KOMPLEK PESANGGRAHAN UTARA	AF	081	55,000 s/d 73,000	64,000
003 GG KPMPLEK PESANGGRAHAN	AF	081	55,000 s/d 73,000	64,000
003 GG PESANGGRAHAN	AF	081	55,000 s/d 73,000	64,000
003 GG. KOMPLEK PESANGGRAHAN	AF	081	55,000 s/d 73,000	64,000
003 JL PESANGGRAHAN UTAMA	AE	079	91,000 s/d 114,000	103,000
003 JL PESANGGRAHAN	AE	079	91,000 s/d 114,000	103,000
003 JL PESANGGRAHAN UATAM	AE	079	91,000 s/d 114,000	103,000
003 JL PESANGGRAHAN UTAMA	AC	083	31,000 s/d 41,000	36,000
003 JL PESANGGRAHAN UTAMA	AE	079	91,000 s/d 114,000	103,000
003 JL. PESANGGRAHAN UTAMA	AE	079	91,000 s/d 114,000	103,000
003 JL. PESANGGRAHAN UTARA	AE	079	91,000 s/d 114,000	103,000
003 KOMPLEK PESANGGRAHAN	AF	081	55,000 s/d 73,000	64,000
003 PESANGGRAHAN	AC	083	31,000 s/d 41,000	36,000
003 PESANGGRAHAN	AD	081	55,000 s/d 73,000	64,000
003 PESANGGRAHAN	AF	081	55,000 s/d 73,000	64,000
003 PESANGGRAHAN WIRADESA	AE	079	91,000 s/d 114,000	103,000
003 PESANGGRAHAN WIRADESA	AF	081	55,000 s/d 73,000	64,000
003 SAWAH BLOK 003	AC	083	31,000 s/d 41,000	36,000
004 DK. JRAKAH SARI	AG	083	31,000 s/d 41,000	36,000
004 DUKUH JRAKAH SARI	AG	083	31,000 s/d 41,000	36,000
004 DUKUH JRAKAHSARI	AG	083	31,000 s/d 41,000	36,000
004 GG DK JRAKAHSARI	AG	083	31,000 s/d 41,000	36,000
004 GG DK JRAKAHSARI 350	AG	083	31,000 s/d 41,000	36,000
004 GG DUKUH JRADKAHSARI	AG	083	31,000 s/d 41,000	36,000
004 GG DUKUH JRAKAH SARI	AG	083	31,000 s/d 41,000	36,000
004 GG DUKUH JRAKAH SARI 372	AG	083	31,000 s/d 41,000	36,000
004 GG DUKUH JRAKAHSARI	AG	083	31,000 s/d 41,000	36,000
004 GG DUKUH JRAKAHSARI 271	AG	083	31,000 s/d 41,000	36,000
004 GG DUKUH JRAKAHSARI 311	AG	083	31,000 s/d 41,000	36,000

KLASIFIKASI DAN BESARNYA NJOP PERMUKAAN BUMI BERUPA TANAH TAHUN 2021

PROPINSI:33-JAWA TENGAH
KAB/KOTA:26-PEKALONGAN

KECAMATAN:161-WONOKERTO
KELURAHAN:006-PESANGGRAHAN

BLK NAMA JALAN	KODE KELAS		PENGGOLONGAN		KET NILAI JUAL	
	ZNT	BUMI	NILAI JUAL BUMI	(Rupiah/M2)	OBJEK PAJAK BUMI	(Rupiah/M2)
004 GG DUKUH JRAKAHSARI 327	AG	083	31,000 s/d	41,000	36,000	
004 GG DUKUH JRAKAHSARI 337	AG	083	31,000 s/d	41,000	36,000	
004 GG DUKUH JRAKAHSARI 338	AG	083	31,000 s/d	41,000	36,000	
004 GG DUKUH JRAKAHSARI 356	AG	083	31,000 s/d	41,000	36,000	
004 GG FUKUH JRAKAH SARI	AG	083	31,000 s/d	41,000	36,000	
004 GG FUKUH JRAKAHSARI	AG	083	31,000 s/d	41,000	36,000	
004 GG.DUKUH JRAKAHSARI 287	AG	083	31,000 s/d	41,000	36,000	
004 PESANGGRAHAN	AG	083	31,000 s/d	41,000	36,000	
005 BLOK 005	AH	081	55,000 s/d	73,000	64,000	

KLASIFIKASI DAN BESARNYA NJOP PERMUKAAN BUMI BERUPA TANAH TAHUN 2021

PROPINSI:33-JAWA TENGAH
KAB/KOTA:26-PEKALONGAN

KECAMATAN:161-WONOKERTO
KELURAHAN:007-PECAKARAN

BLK NAMA JALAN	KODE ZNT	KELAS BUMI	PENGGOLONGAN NILAI JUAL BUMI (Rupiah/M2)	KET OBJEK PAJAK BUMI NILAI JUAL BUMI (Rupiah/M2)
001 BLOK 001 TAMBAK	AC	087	8,400 s/d	12,000
001 BLOK I PECAKARAN	AC	087	8,400 s/d	12,000
001 KP RT BLOK 001	AC	087	8,400 s/d	12,000
001 TAMBAK	AC	087	8,400 s/d	12,000
002 BLOK 002 TAMBAK	AD	087	8,400 s/d	12,000
003 BLOK 003 TAMBAK	AE	087	8,400 s/d	12,000
004 BLOK 004 TAMBAK	AB	087	8,400 s/d	12,000
005 BLOK 005 TAMBAK	AA	087	8,400 s/d	12,000
006 BLOK 002 TAMBAK	AG	087	8,400 s/d	12,000
006 BLOK 006 TAMBAK	AG	087	8,400 s/d	12,000
007 BLOK 002 TAMBAK	AF	087	8,400 s/d	12,000
007 BLOK 007 TAMBAK	AE	087	8,400 s/d	12,000
007 BLOK 007 TAMBAK	AF	087	8,400 s/d	12,000
008 BLOK 008 TAMBAK	AJ	087	8,400 s/d	12,000
008 BLOK 8 SAWAH	AJ	087	8,400 s/d	12,000
008 BLOK 8 TAMBAK	AJ	087	8,400 s/d	12,000
009 BLOK 9 SAWAH	AK	086	12,000 s/d	17,000
010 BLOK 010 SAWAH	AL	086	12,000 s/d	17,000
010 BLOK 10 SAWAH	AL	086	12,000 s/d	17,000
010 BLOK 10 SAWAH	AN	086	12,000 s/d	17,000
010 BLOK 10 SAWAH	AL	086	12,000 s/d	17,000
010 KP RT BLOK 010	AL	086	12,000 s/d	17,000
011 BLOK 011 SAWAH	AI	087	8,400 s/d	12,000
011 BLOK 11 SAWAH	AI	087	8,400 s/d	12,000
012 BLOK 012 TAMBAK	AH	087	8,400 s/d	12,000
013 BLOK 013 SAWAH	AN	086	12,000 s/d	17,000
013 JL RT	AN	086	12,000 s/d	17,000
013 JL. RT	AN	086	12,000 s/d	17,000
013 KP RT BLOK 013	AN	086	12,000 s/d	17,000
014 JL DESA	AM	084	23,000 s/d	31,000
014 JL GANG	AM	084	23,000 s/d	31,000
014 JL PEDUKUHAN KEDUNGOMBO	AM	084	23,000 s/d	31,000
014 JL PEDUKUHAN KEDUNGOMBO	AN	086	12,000 s/d	17,000
014 JL PEDUKUHAN PECAKARAN	AM	084	23,000 s/d	31,000
014 JL RT	AC	087	8,400 s/d	12,000
014 JL RT	AM	084	23,000 s/d	31,000
014 JL RT 10	AM	084	23,000 s/d	31,000
014 JL. RT 10	AM	084	23,000 s/d	31,000
014 JLPEDUKUHAN KEDUNGOMBO	AM	084	23,000 s/d	31,000
015 BLOK 015 SAWAH	AO	086	12,000 s/d	17,000
015 BLOK 015 SAWAH ,	AO	086	12,000 s/d	17,000
016 BLOK 016 SAWAH	AP	084	23,000 s/d	31,000
016 BLOK 16 PERSAWAHAN	AP	084	23,000 s/d	31,000
016 JL DESA	AU	082	41,000 s/d	55,000
016 JL DESA PEDUKUHAN PECAKARAN	AP	084	23,000 s/d	31,000
016 JL PECAKARAN	AP	084	23,000 s/d	31,000
016 JL PECAKARAN	AU	082	41,000 s/d	55,000
016 JL PEDUKUHAN PECAKARAN	AP	084	23,000 s/d	31,000
016 JL PEDUKUHAN PECAKARAN	AP	084	23,000 s/d	31,000
016 JL PEDUKUHAN PECAKARAN	AU	082	41,000 s/d	55,000
016 JL RT	AC	087	8,400 s/d	12,000
016 JL RT	AP	084	23,000 s/d	31,000

KLASIFIKASI DAN BESARNYA NJOP PERMUKAAN BUMI BERUPA TANAH TAHUN 2021

PROPINSI:33-JAWA TENGAH
KAB/KOTA:26-PEKALONGAN

KECAMATAN:161-WONOKERTO
KELURAHAN:007-PECAKARAN

BLK NAMA JALAN	KODE KELAS		PENGGOLONGAN		KET	NILAI JUAL
	ZNT	BUMI	NILAI JUAL BUMI	(Rupiah/M2)	OBJEK PAJAK BUMI	(Rupiah/M2)
016 JL RT/RW	AU	082	41,000 s/d	55,000		48,000
016 JL.PECAKARAN	AU	082	41,000 s/d	55,000		48,000
016 JL.PEDUKUHAN PECAKARAN	AP	084	23,000 s/d	31,000		27,000
016 KP RT BLOK 016	AP	084	23,000 s/d	31,000		27,000
016 KP RT BLOK 16	AU	082	41,000 s/d	55,000		48,000
016 PECAKARAN	AU	082	41,000 s/d	55,000		48,000
016 SAWAH BLOK 016	AP	084	23,000 s/d	31,000		27,000
017 BLOK 017 SAWAH	AQ	086	12,000 s/d	17,000		14,000
018 BLOK 008 SAWAH	AR	086	12,000 s/d	17,000		14,000
018 BLOK 018 SAWAH	AR	086	12,000 s/d	17,000		14,000
018 BLOK 18 SAWAH	AR	086	12,000 s/d	17,000		14,000
019 JL PECAKARAN	AS	084	23,000 s/d	31,000		27,000
019 JL PEDUKUHAN JAMBEAN	AS	084	23,000 s/d	31,000		27,000
019 JL RT	AS	084	23,000 s/d	31,000		27,000
019 KP RT BLOK 019	AS	084	23,000 s/d	31,000		27,000
019 PECAKARAN	AS	084	23,000 s/d	31,000		27,000
020 BLOK 020 SAWAH	AT	086	12,000 s/d	17,000		14,000
020 BLOK 20 SAWAH	AT	086	12,000 s/d	17,000		14,000
021 BLOK 021 DARAT	AT	086	12,000 s/d	17,000		14,000
021 BLOK 21 DARAT	AT	086	12,000 s/d	17,000		14,000
021 KP RT BLOK 021	AT	086	12,000 s/d	17,000		14,000
021 TAMBAH BLOK 021	AT	086	12,000 s/d	17,000		14,000
021 TAMBAH BLOK 024	AT	086	12,000 s/d	17,000		14,000

KLASIFIKASI DAN BESARNYA NJOP PERMUKAAN BUMI BERUPA TANAH TAHUN 2021

PROPINSI:33-JAWA TENGAH
KAB/KOTA:26-PEKALONGAN

KECAMATAN:161-WONOKERTO
KELURAHAN:008-API-API

BLK NAMA JALAN	KODE KELAS		PENGGOLONGAN		KET NILAI JUAL
	ZNT	BUMI	NILAI JUAL BUMI	(Rupiah/M2)	OBJEK PAJAK BUMI
(Rupiah/M2)					
001 TAMBAK BLOK 001	AA	087	8,400 s/d	12,000	10,000
001 API-API	AA	087	8,400 s/d	12,000	10,000
001 JL TAMBAK	AA	087	8,400 s/d	12,000	10,000
001 TAMBAK	AA	087	8,400 s/d	12,000	10,000
001 TAMBAK BLOK 001	AA	087	8,400 s/d	12,000	10,000
001 TAMBAK BLOK 001	AA	087	8,400 s/d	12,000	10,000
002 JL MADRASAH	AC	087	8,400 s/d	12,000	10,000
002 TAMBAK BLOK 002	AB	087	8,400 s/d	12,000	10,000
002 TAMBAK BLOK 002	AC	087	8,400 s/d	12,000	10,000
002 TAMBAK BLOK 002	AJ	086	12,000 s/d	17,000	14,000
002 TAMBAK BLOK 002	AK	086	12,000 s/d	17,000	14,000
003 JL DADAP TULAK	AL	081	55,000 s/d	73,000	64,000
003 JL RT BLOK 003	AI	086	12,000 s/d	17,000	14,000
003 KP RT BLOK 003	AM	082	41,000 s/d	55,000	48,000
003 KP RT BLOK 003	AL	081	55,000 s/d	73,000	64,000
003 KP RT BLOK 003	AM	082	41,000 s/d	55,000	48,000
003 KP RT BLOK 004	AM	082	41,000 s/d	55,000	48,000
003 KP RT BLOK 007	AM	082	41,000 s/d	55,000	48,000
003 SAWAH BLOK 003	AD	087	8,400 s/d	12,000	10,000
003 SAWAH BLOK 003	AI	086	12,000 s/d	17,000	14,000
003 SAWAH BLOK 003	AL	081	55,000 s/d	73,000	64,000
003 TAMBAK BLOK 003	AD	087	8,400 s/d	12,000	10,000
003 TAMBAK BLOK 003	AI	086	12,000 s/d	17,000	14,000
003 TAMBAK BLOK 003	AM	082	41,000 s/d	55,000	48,000
004 API-API	AF	086	12,000 s/d	17,000	14,000
004 TAMBAK BLOK 004	AE	087	8,400 s/d	12,000	10,000
004 TAMBAK BLOK 004	AF	086	12,000 s/d	17,000	14,000
004 TEGALAN 2 (BLOK 004)	AE	087	8,400 s/d	12,000	10,000
005 DK API-API	AH	083	31,000 s/d	41,000	36,000
005 DK RT API-API	AH	083	31,000 s/d	41,000	36,000
005 JL API-API	AG	082	41,000 s/d	55,000	48,000
005 JL API-API 2	AG	082	41,000 s/d	55,000	48,000
005 JL API-API 2	AH	083	31,000 s/d	41,000	36,000
005 JL APSELA	AH	083	31,000 s/d	41,000	36,000
005 JL APSELA	AO	081	55,000 s/d	73,000	64,000
005 JL BALAI DESA	AO	081	55,000 s/d	73,000	64,000
005 JL DK API API	AH	083	31,000 s/d	41,000	36,000
005 JL DK API-API	AG	082	41,000 s/d	55,000	48,000
005 JL DK API-API	AH	083	31,000 s/d	41,000	36,000
005 JL DK DK API-API	AG	082	41,000 s/d	55,000	48,000
005 JL KP RT API-API	AF	086	12,000 s/d	17,000	14,000
005 JL KP RT API-API	AH	083	31,000 s/d	41,000	36,000
005 JL KP RT DK API-API	AF	086	12,000 s/d	17,000	14,000
005 JL KP RT DK API-API	AG	082	41,000 s/d	55,000	48,000
005 JL KP RT DK API-API	AH	083	31,000 s/d	41,000	36,000
005 JL RT (BLOK 005)	AH	083	31,000 s/d	41,000	36,000
005 JL RT BLOK 005	AH	083	31,000 s/d	41,000	36,000
005 JL RT DK API API	AG	082	41,000 s/d	55,000	48,000
005 JL RT DK API API	AH	083	31,000 s/d	41,000	36,000
005 JL RT DK API-API	AF	086	12,000 s/d	17,000	14,000
005 JL RT DK API-API	AG	082	41,000 s/d	55,000	48,000
005 JL RT DK API-API	AH	083	31,000 s/d	41,000	36,000

KLASIFIKASI DAN BESARNYA NJOP PERMUKAAN BUMI BERUPA TANAH TAHUN 2021

PROPINSI:33-JAWA TENGAH
KAB/KOTA:26-PEKALONGAN

KECAMATAN:161-WONOKERTO
KELURAHAN:008-API-API

BLK NAMA JALAN	KODE KELAS		PENGGOLONGAN		KET NILAI JUAL
	ZNT	BUMI	NILAI JUAL BUMI	(Rupiah/M2)	OBJEK PAJAK BUMI
					(Rupiah/M2)
005 JL RT DK API-API3	AG	082	41,000 s/d	55,000	48,000
005 JL RT DK API-API3	AH	083	31,000 s/d	41,000	36,000
005 JL; RT DK API API	AH	083	31,000 s/d	41,000	36,000
005 KP RT DK API-API	AF	086	12,000 s/d	17,000	14,000
005 KP RT API-API	AF	086	12,000 s/d	17,000	14,000
005 KP RT DK API API	AF	086	12,000 s/d	17,000	14,000
005 KP RT DK API-API	AF	086	12,000 s/d	17,000	14,000
005 KP RT DK API-API	AG	082	41,000 s/d	55,000	48,000
005 KP RT DK API-API	AH	083	31,000 s/d	41,000	36,000
005 RT DK API-API	AH	083	31,000 s/d	41,000	36,000
005 TAMBAK	AF	086	12,000 s/d	17,000	14,000
005 TAMBAK API-API	AF	086	12,000 s/d	17,000	14,000
005 TAMBAK DK API API	AF	086	12,000 s/d	17,000	14,000
005 TAMBAK DK API-API	AF	086	12,000 s/d	17,000	14,000
005 TAMBAK DK API-API	AF	086	12,000 s/d	17,000	14,000
006 API-API	AG	082	41,000 s/d	55,000	48,000
006 API-API	AP	079	91,000 s/d	114,000	103,000
006 API-API	AQ	082	41,000 s/d	55,000	48,000
006 DADAPTULAK	AQ	082	41,000 s/d	55,000	48,000
006 DK API-API	AQ	082	41,000 s/d	55,000	48,000
006 DK DADAP TULAK	AQ	082	41,000 s/d	55,000	48,000
006 DK. DADAP TULAK	AQ	082	41,000 s/d	55,000	48,000
006 GG APSELA	AO	081	55,000 s/d	73,000	64,000
006 JL API-API	AP	079	91,000 s/d	114,000	103,000
006 JL API-API 2	AG	082	41,000 s/d	55,000	48,000
006 JL APSELA	AO	081	55,000 s/d	73,000	64,000
006 JL APSELA DK DADAP TULAK	AO	081	55,000 s/d	73,000	64,000
006 JL BALAI DESA	AO	081	55,000 s/d	73,000	64,000
006 JL BALAIDESA	AO	081	55,000 s/d	73,000	64,000
006 JL DADAP TULAK	AL	081	55,000 s/d	73,000	64,000
006 JL DADAP TULAK	AP	079	91,000 s/d	114,000	103,000
006 JL DK DADAP TULAK	AP	079	91,000 s/d	114,000	103,000
006 JL DK DADAP TULAK	AQ	082	41,000 s/d	55,000	48,000
006 JL HUNTER	AO	081	55,000 s/d	73,000	64,000
006 JL HUNTER	AQ	082	41,000 s/d	55,000	48,000
006 JL RT	AQ	082	41,000 s/d	55,000	48,000
006 JL RT API-API	AQ	082	41,000 s/d	55,000	48,000
006 JL RT BLOK 006	AH	083	31,000 s/d	41,000	36,000
006 JL RT BLOK 006	AN	083	31,000 s/d	41,000	36,000
006 JL RT BLOK 006	AQ	082	41,000 s/d	55,000	48,000
006 JL RT DADAP TULAK	AL	081	55,000 s/d	73,000	64,000
006 JL RT DADAP TULAK	AQ	082	41,000 s/d	55,000	48,000
006 JL RT DK API-API	AO	081	55,000 s/d	73,000	64,000
006 JL RT DK API-API	AQ	082	41,000 s/d	55,000	48,000
006 JL WR DESA BLOK 006	AP	079	91,000 s/d	114,000	103,000
006 JL. BALAI DESA	AO	081	55,000 s/d	73,000	64,000
006 JL. DADAP TULAK	AP	079	91,000 s/d	114,000	103,000
006 JL. DK. DADAP TULAK	AP	079	91,000 s/d	114,000	103,000
006 JL. DK.DADAP TULAK	AP	079	91,000 s/d	114,000	103,000
006 JL. RT. DADAP TULAK	AP	079	91,000 s/d	114,000	103,000
006 JL. RT. DADAP TULAK	AQ	082	41,000 s/d	55,000	48,000
006 JL.API-API	AG	082	41,000 s/d	55,000	48,000

KLASIFIKASI DAN BESARNYA NJOP PERMUKAAN BUMI BERUPA TANAH TAHUN 2021

PROPINSI:33-JAWA TENGAH
KAB/KOTA:26-PEKALONGAN

KECAMATAN:161-WONOKERTO
KELURAHAN:008-API-API

BLK NAMA JALAN	KODE ZNT	KELAS BUMI	PENGGOLONGAN NILAI JUAL BUMI (Rupiah/M2)	KET OBJEK PAJAK BUMI (Rupiah/M2)	NILAI JUAL	NILAI JUAL
006 JL.API-API	AP	079	91,000 s/d	114,000	103,000	
006 JL.API-API 2	AG	082	41,000 s/d	55,000	48,000	
006 JL.BALAI DESA	AO	081	55,000 s/d	73,000	64,000	
006 JL.DADAP TULAK	AL	081	55,000 s/d	73,000	64,000	
006 JL.RT BLOK 006	AQ	082	41,000 s/d	55,000	48,000	
006 JLRT DADAP TULAK	AQ	082	41,000 s/d	55,000	48,000	
006 SAWAH BLOK 006	AF	086	12,000 s/d	17,000	14,000	
006 SAWAH BLOK 006	AN	083	31,000 s/d	41,000	36,000	
007 JL PAGEDANGAN	AT	082	41,000 s/d	55,000	48,000	
007 JL PAGEDANGAN 1	AS	082	41,000 s/d	55,000	48,000	
007 JL PAGEDANGAN 2	AT	082	41,000 s/d	55,000	48,000	
007 API-API	AR	081	55,000 s/d	73,000	64,000	
007 CK PAGEDANGAN	AW	082	41,000 s/d	55,000	48,000	
007 DK GEDANGAN	AW	082	41,000 s/d	55,000	48,000	
007 DK PAGEDANGAN	AV	082	41,000 s/d	55,000	48,000	
007 DK PAGEDANGAN	AW	082	41,000 s/d	55,000	48,000	
007 DK PAGEDANGAN	AY	087	8,400 s/d	12,000	10,000	
007 DKL PAGEDANGAN	AW	082	41,000 s/d	55,000	48,000	
007 JL API API	AX	082	41,000 s/d	55,000	48,000	
007 JL DK PAGEDANGAN	AW	082	41,000 s/d	55,000	48,000	
007 JL GEDANGAN	AR	081	55,000 s/d	73,000	64,000	
007 JL GEDANGAN	AW	082	41,000 s/d	55,000	48,000	
007 JL GEDANGAN 2	AR	081	55,000 s/d	73,000	64,000	
007 JL GEDANGAN 2	AT	082	41,000 s/d	55,000	48,000	
007 JL GEDANGAN 3	AU	082	41,000 s/d	55,000	48,000	
007 JL GEDANGAN 4	AV	082	41,000 s/d	55,000	48,000	
007 JL GEDANGAN 5	AX	082	41,000 s/d	55,000	48,000	
007 JL GEDANGAN I	AS	082	41,000 s/d	55,000	48,000	
007 JL GEDANGAN II	AT	082	41,000 s/d	55,000	48,000	
007 JL GEDANGAN III	AU	082	41,000 s/d	55,000	48,000	
007 JL GEDANGAN WETAN	AY	087	8,400 s/d	12,000	10,000	
007 JL PAGEDANGA TIMUR	AU	082	41,000 s/d	55,000	48,000	
007 JL PAGEDANGAN	AR	081	55,000 s/d	73,000	64,000	
007 JL PAGEDANGAN	AS	082	41,000 s/d	55,000	48,000	
007 JL PAGEDANGAN	AU	082	41,000 s/d	55,000	48,000	
007 JL PAGEDANGAN	AW	082	41,000 s/d	55,000	48,000	
007 JL PAGEDANGAN	AX	082	41,000 s/d	55,000	48,000	
007 JL PAGEDANGAN	AY	087	8,400 s/d	12,000	10,000	
007 JL PAGEDANGAN 3	AU	082	41,000 s/d	55,000	48,000	
007 JL PAGEDANGAN 1	AS	082	41,000 s/d	55,000	48,000	
007 JL PAGEDANGAN 1	AU	082	41,000 s/d	55,000	48,000	
007 JL PAGEDANGAN 2	AS	082	41,000 s/d	55,000	48,000	
007 JL PAGEDANGAN 2	AT	082	41,000 s/d	55,000	48,000	
007 JL PAGEDANGAN 3	AU	082	41,000 s/d	55,000	48,000	
007 JL PAGEDANGAN 3	AV	082	41,000 s/d	55,000	48,000	
007 JL PAGEDANGAN 4	AV	082	41,000 s/d	55,000	48,000	
007 JL PAGEDANGAN 4	AW	082	41,000 s/d	55,000	48,000	
007 JL PAGEDANGAN 5	AX	082	41,000 s/d	55,000	48,000	
007 JL PAGEDANGAN TIMUR	AU	082	41,000 s/d	55,000	48,000	
007 JL PAGEDANGAN TIMUR	AW	082	41,000 s/d	55,000	48,000	
007 JL PAGEDANGAN2	AT	082	41,000 s/d	55,000	48,000	
007 JL PAGEDANGAN4	AV	082	41,000 s/d	55,000	48,000	

KLASIFIKASI DAN BESARNYA NJOP PERMUKAAN BUMI BERUPA TANAH TAHUN 2021

PROPINSI:33-JAWA TENGAH
KAB/KOTA:26-PEKALONGAN

KECAMATAN:161-WONOKERTO
KELURAHAN:008-API-API

BLK NAMA JALAN	KODE KELAS		PENGGOLONGAN		KET NILAI JUAL
	ZNT	BUMI	NILAI JUAL BUMI (Rupiah/M2)		OBJEK PAJAK BUMI (Rupiah/M2)
007 JL RT PAGEDANGAN	AW	082	41,000 s/d	55,000	48,000
007 JL RT BLOK 007	AW	082	41,000 s/d	55,000	48,000
007 JL RT BLOK 007	AY	087	8,400 s/d	12,000	10,000
007 JL RT BLOK 007 SAWAH	AY	087	8,400 s/d	12,000	10,000
007 JL RT GEDANGAN	AW	082	41,000 s/d	55,000	48,000
007 JL RT PAGEDANGAN	AW	082	41,000 s/d	55,000	48,000
007 JL RT PAGEDANGAN	AY	087	8,400 s/d	12,000	10,000
007 JL RT PAGEDANGAN 4	AW	082	41,000 s/d	55,000	48,000
007 JL.GEDANGAN	AS	082	41,000 s/d	55,000	48,000
007 JL.GEDANGAN I	AS	082	41,000 s/d	55,000	48,000
007 JL.PAGEDANGAN	AR	081	55,000 s/d	73,000	64,000
007 JL.RT BLOK 007	AY	087	8,400 s/d	12,000	10,000
007 SAWAH KALI IRENG	AY	087	8,400 s/d	12,000	10,000
013 API-API	AD	087	8,400 s/d	12,000	10,000

KLASIFIKASI DAN BESARNYA NJOP PERMUKAAN BUMI BERUPA TANAH TAHUN 2021

PROPINSI:33-JAWA TENGAH
KAB/KOTA:26-PEKALONGAN

KECAMATAN:161-WONOKERTO
KELURAHAN:009-WONOKERTO KULON

BLK NAMA JALAN	KODE KELAS		PENGGOLONGAN		KET NILAI JUAL
	ZNT	BUMI	NILAI JUAL BUMI	(Rupiah/M2)	OBJEK PAJAK BUMI
(Rupiah/M2)					
001 BLOK 001	AB	087	8,400 s/d	12,000	10,000
001 JL PANTAI REJO	AA	086	12,000 s/d	17,000	14,000
001 JL PANTAI REJO 01	AA	086	12,000 s/d	17,000	14,000
001 JL PANTAI REJO 02	AA	086	12,000 s/d	17,000	14,000
001 JL. PANTAI REJO 02	AA	086	12,000 s/d	17,000	14,000
001 WONOKETO WETAN	AA	086	12,000 s/d	17,000	14,000
002 BLOK 002	AB	087	8,400 s/d	12,000	10,000
002 JL PANTAI REJO 01	AA	086	12,000 s/d	17,000	14,000
002 JL PANTAI REJO 02	AA	086	12,000 s/d	17,000	14,000
002 JL PANTAI REJO 03	AA	086	12,000 s/d	17,000	14,000
003 BLOK 002	AB	087	8,400 s/d	12,000	10,000
003 BLOK 003	AB	087	8,400 s/d	12,000	10,000
003 BLOK 003 SAWAH	AB	087	8,400 s/d	12,000	10,000
003 JL PANTAI REJO	AA	086	12,000 s/d	17,000	14,000
003 JL PANTAI REJO 02	AA	086	12,000 s/d	17,000	14,000
003 PANTAI REJO	AA	086	12,000 s/d	17,000	14,000
003 SAWAH BLOK 03	AB	087	8,400 s/d	12,000	10,000
004 BLOK 004	AB	087	8,400 s/d	12,000	10,000
005 BLOK 005	AC	086	12,000 s/d	17,000	14,000
006 BLOK 006	AB	087	8,400 s/d	12,000	10,000
006 BLOK 006	AC	086	12,000 s/d	17,000	14,000
006 DARAT BLOK 006	AB	087	8,400 s/d	12,000	10,000
007 BLOK 007	AC	086	12,000 s/d	17,000	14,000
008 BLOK 008	AC	086	12,000 s/d	17,000	14,000
008 JL PANTAI REJO	AA	086	12,000 s/d	17,000	14,000
008 JL PANTAI REJO 01	AA	086	12,000 s/d	17,000	14,000
009 BLOK 009	AC	086	12,000 s/d	17,000	14,000
009 KOMP PERUM NEL	AD	081	55,000 s/d	73,000	64,000
010 KOMP PERUM NEL	AA	086	12,000 s/d	17,000	14,000
010 KOMP PERUM NEL	AD	081	55,000 s/d	73,000	64,000
011 BLOK 011	AC	086	12,000 s/d	17,000	14,000
011 BLOK 11	AC	086	12,000 s/d	17,000	14,000
011 BLOK 11	AD	081	55,000 s/d	73,000	64,000
011 DARAT BLOK 11	AC	086	12,000 s/d	17,000	14,000
011 JL PENJALAN	AD	081	55,000 s/d	73,000	64,000
011 JL. PENJALAN	AC	086	12,000 s/d	17,000	14,000
011 PENJALANAN	AC	086	12,000 s/d	17,000	14,000
011 PENJALANAN BLOK 011	AC	086	12,000 s/d	17,000	14,000
011 WONOKERTO KULON	AC	086	12,000 s/d	17,000	14,000
012 BLOK 012	AE	086	12,000 s/d	17,000	14,000
013 BLOK 012	AE	086	12,000 s/d	17,000	14,000
013 BLOK 013	AE	086	12,000 s/d	17,000	14,000
013 JL WANGANDOWO	AJ	081	55,000 s/d	73,000	64,000
014 BLOK 014	AE	086	12,000 s/d	17,000	14,000
014 BLOK 14	AE	086	12,000 s/d	17,000	14,000
015 BLOK 015	AE	086	12,000 s/d	17,000	14,000
015 BLOK 15	AE	086	12,000 s/d	17,000	14,000
015 GG BAITUS SALAM	AF	081	55,000 s/d	73,000	64,000
015 JL SMP	AF	081	55,000 s/d	73,000	64,000
015 WONOKERTO KULON	AE	086	12,000 s/d	17,000	14,000
016 BLOK 016	AH	083	31,000 s/d	41,000	36,000
016 BLOK 018	AI	081	55,000 s/d	73,000	64,000

KLASIFIKASI DAN BESARNYA NJOP PERMUKAAN BUMI BERUPA TANAH TAHUN 2021

PROPINSI:33-JAWA TENGAH
KAB/KOTA:26-PEKALONGAN

KECAMATAN:161-WONOKERTO
KELURAHAN:009-WONOKERTO KULON

BLK NAMA JALAN	KODE KELAS		PENGGOLONGAN		KET NILAI JUAL
	ZNT	BUMI	NILAI JUAL BUMI	(Rupiah/M2)	OBJEK PAJAK BUMI
					(Rupiah/M2)
016 BLOK 16	AH	083	31,000 s/d	41,000	36,000
016 GG BAITUS SALAM	AF	081	55,000 s/d	73,000	64,000
016 JL PENJALAN	AD	081	55,000 s/d	73,000	64,000
016 WONOKERTO KULON	AH	083	31,000 s/d	41,000	36,000
017 BLOK 017	AL	084	23,000 s/d	31,000	27,000
017 BLOK 17	AL	084	23,000 s/d	31,000	27,000
017 JL TERATAI	AJ	081	55,000 s/d	73,000	64,000
017 JL WANGANDOWO	AJ	081	55,000 s/d	73,000	64,000
018 BLOK 0018	AI	081	55,000 s/d	73,000	64,000
018 BLOK 018	AI	081	55,000 s/d	73,000	64,000
018 BLOK 018 264	AI	081	55,000 s/d	73,000	64,000
018 BLOK 019	AI	081	55,000 s/d	73,000	64,000
018 BLOK 18	AI	081	55,000 s/d	73,000	64,000
018 GG BAITUS SALAM	AF	081	55,000 s/d	73,000	64,000
018 JL NGASEM	AE	086	12,000 s/d	17,000	14,000
018 JL NGASEM	AG	080	73,000 s/d	91,000	82,000
018 JL SMP	AF	081	55,000 s/d	73,000	64,000
018 JL WANGANDOWO	AI	081	55,000 s/d	73,000	64,000
018 JL WANGANDOWO 258	AI	081	55,000 s/d	73,000	64,000
018 JL WONOKERTO UTAMA	AK	078	114,000 s/d	142,000	128,000
018 JL. DESA	AI	081	55,000 s/d	73,000	64,000
018 JL.SMP	AF	081	55,000 s/d	73,000	64,000
018 RT	AF	081	55,000 s/d	73,000	64,000
019 BLOK 019	AM	083	31,000 s/d	41,000	36,000
019 BLOK 019 150	AM	083	31,000 s/d	41,000	36,000
019 GG GOTONG ROYONG	AN	080	73,000 s/d	91,000	82,000
019 GG GOTONG ROYONG I	AN	080	73,000 s/d	91,000	82,000
019 JL TERATAI	AJ	081	55,000 s/d	73,000	64,000
019 JL TERATAI 202	AJ	081	55,000 s/d	73,000	64,000
019 JL WONOKERTO UTAMA	AK	078	114,000 s/d	142,000	128,000
019 JL. WONOKERTO UTAMA 154	AK	078	114,000 s/d	142,000	128,000
019 YOS SUDARSO	AN	080	73,000 s/d	91,000	82,000
020 BLOK 020	AO	081	55,000 s/d	73,000	64,000
020 BLOK 20	AO	081	55,000 s/d	73,000	64,000
020 GG GOTONG ROYONG	AN	080	73,000 s/d	91,000	82,000
020 GG GOTONG ROYONG I	AN	080	73,000 s/d	91,000	82,000
020 GG MASJID	AN	080	73,000 s/d	91,000	82,000
020 JL WONOKERTO UTAMA	AK	078	114,000 s/d	142,000	128,000
020 JL WONOKERTO UTAMA	AK	078	114,000 s/d	142,000	128,000
020 JL WONOKETRTO UTAMA	AK	078	114,000 s/d	142,000	128,000
020 JL. WONOKERTO UTAMA 114	AK	078	114,000 s/d	142,000	128,000

KLASIFIKASI DAN BESARNYA NJOP PERMUKAAN BUMI BERUPA TANAH TAHUN 2021

PROPINSI:33-JAWA TENGAH
KAB/KOTA:26-PEKALONGAN

KECAMATAN:161-WONOKERTO
KELURAHAN:010-TRATEBANG

BLK NAMA JALAN	KODE KELAS		PENGGOLONGAN		KET NILAI JUAL
	ZNT	BUMI	NILAI JUAL BUMI	(Rupiah/M2)	OBJEK PAJAK BUMI
					(Rupiah/M2)
001 BLOK 001	AA	085	17,000 s/d	23,000	20,000
001 DARAT	AA	085	17,000 s/d	23,000	20,000
001 KP RT 001	AA	085	17,000 s/d	23,000	20,000
002 BLOK 002	AB	086	12,000 s/d	17,000	14,000
002 BLOK 023	AB	086	12,000 s/d	17,000	14,000
002 DARAT BLOK 002	AB	086	12,000 s/d	17,000	14,000
003 BLOK 003	AB	086	12,000 s/d	17,000	14,000
004 BLOK 004	AB	086	12,000 s/d	17,000	14,000
005 BLOK 005	AD	087	8,400 s/d	12,000	10,000
006 BLOK 006	AD	087	8,400 s/d	12,000	10,000
006 BLOK 009	AD	087	8,400 s/d	12,000	10,000
006 DARAT BLOK 006	AD	087	8,400 s/d	12,000	10,000
006 GG MAWAR II	AD	087	8,400 s/d	12,000	10,000
006 KP RT BLOK 006	AD	087	8,400 s/d	12,000	10,000
006 KPRT BLOK 006	AD	087	8,400 s/d	12,000	10,000
007 BLOK 006	AD	087	8,400 s/d	12,000	10,000
007 BLOK 007	AD	087	8,400 s/d	12,000	10,000
008 BLOK 008	AD	087	8,400 s/d	12,000	10,000
009 DARAT BLOK 009	AO	082	41,000 s/d	55,000	48,000
009 GANG MASJID	AO	082	41,000 s/d	55,000	48,000
009 KP RT 009	AO	082	41,000 s/d	55,000	48,000
010 BLOK 010	AO	082	41,000 s/d	55,000	48,000
010 KP RT 010	AO	082	41,000 s/d	55,000	48,000
010 SAWAH BLOK 010	AO	082	41,000 s/d	55,000	48,000
011 BLOK 011	AD	087	8,400 s/d	12,000	10,000
012 BLOK 012	AF	086	12,000 s/d	17,000	14,000
012 DARAT BLOK 012	AF	086	12,000 s/d	17,000	14,000
012 DARAT BLOK 12	AF	086	12,000 s/d	17,000	14,000
013 DESA TRATEBANG	AG	080	73,000 s/d	91,000	82,000
013 DESA TRATEBANG	AI	079	91,000 s/d	114,000	103,000
013 DUKUH II DESA TRATEBANG	AI	079	91,000 s/d	114,000	103,000
013 GANG BUNTU	AH	084	23,000 s/d	31,000	27,000
013 GANG MAWAR	AG	080	73,000 s/d	91,000	82,000
013 GANG PETRAKA	AI	079	91,000 s/d	114,000	103,000
013 GG TERATAI	AO	082	41,000 s/d	55,000	48,000
013 GG BUNTU	AH	084	23,000 s/d	31,000	27,000
013 GG MAWAR	AG	080	73,000 s/d	91,000	82,000
013 GG MAWAR II	AG	080	73,000 s/d	91,000	82,000
013 GG MAWAR II	AN	082	41,000 s/d	55,000	48,000
013 GG MAWAR II	AO	082	41,000 s/d	55,000	48,000
013 JALAN TERATAI	AI	079	91,000 s/d	114,000	103,000
013 JL TERATAI	AI	079	91,000 s/d	114,000	103,000
013 RT 02 RW 01	AI	079	91,000 s/d	114,000	103,000
013 TRATEBANG	AI	079	91,000 s/d	114,000	103,000
014 BLOK 014	AJ	085	17,000 s/d	23,000	20,000
014 DARAT BLOK 014	AJ	085	17,000 s/d	23,000	20,000
014 DESA TRATEBANG	AG	080	73,000 s/d	91,000	82,000
014 GANG BUNTU	AJ	085	17,000 s/d	23,000	20,000
014 GANG MAWAR I	AJ	085	17,000 s/d	23,000	20,000
014 GG MAWAR I	AG	080	73,000 s/d	91,000	82,000
014 GG.MAWAR I	AG	080	73,000 s/d	91,000	82,000
014 JL TERATAI	AG	080	73,000 s/d	91,000	82,000

KLASIFIKASI DAN BESARNYA NJOP PERMUKAAN BUMI BERUPA TANAH TAHUN 2021

PROPINSI:33-JAWA TENGAH
KAB/KOTA:26-PEKALONGAN

KECAMATAN:161-WONOKERTO
KELURAHAN:010-TRATEBANG

BLK NAMA JALAN	KODE KELAS		PENGGOLONGAN		KET NILAI JUAL
	ZNT	BUMI	NILAI JUAL BUMI	(Rupiah/M2)	OBJEK PAJAK BUMI
					(Rupiah/M2)
014 JL TERATAI	AI	079	91,000 s/d	114,000	103,000
014 JL. TERATAI	AG	080	73,000 s/d	91,000	82,000
014 KP RT BLOK 014	AJ	085	17,000 s/d	23,000	20,000
014 KPRT BLOK 014	AJ	085	17,000 s/d	23,000	20,000
014 KPRT BLOK 14	AJ	085	17,000 s/d	23,000	20,000
015 BLOK 015	AK	085	17,000 s/d	23,000	20,000
015 BLOK 015,017	AK	085	17,000 s/d	23,000	20,000
015 JL TERATAI	AK	085	17,000 s/d	23,000	20,000
015 KP RT BLOK 015	AK	085	17,000 s/d	23,000	20,000
015 KP RT BLOK 015	AL	086	12,000 s/d	17,000	14,000
015 KP RT BLOK 016	AK	085	17,000 s/d	23,000	20,000
015 KPRT BLOK 015	AK	085	17,000 s/d	23,000	20,000
015 KPRT BLOK 015	AL	086	12,000 s/d	17,000	14,000
015 KPRT BLOK 016	AK	085	17,000 s/d	23,000	20,000
016 BLOK 016	AL	086	12,000 s/d	17,000	14,000
016 BLOK 020	AP	085	17,000 s/d	23,000	20,000
016 KP RT BLOK 016	AL	086	12,000 s/d	17,000	14,000
016 TRATEBANG	AL	086	12,000 s/d	17,000	14,000
017 BLOK 017	AK	085	17,000 s/d	23,000	20,000
017 BLOK 017	AK	085	17,000 s/d	23,000	20,000
017 DARAT BLOK 017	AL	086	12,000 s/d	17,000	14,000
017 DARAT BLOK 17	AK	085	17,000 s/d	23,000	20,000
017 KPRT BLOK 017	AK	085	17,000 s/d	23,000	20,000
017 SAWAH BLOK 17	AK	085	17,000 s/d	23,000	20,000
018 BLOK 018	AM	086	12,000 s/d	17,000	14,000
018 BLOK 018	AN	082	41,000 s/d	55,000	48,000
018 BLOK 018	AO	082	41,000 s/d	55,000	48,000
018 GANG MAWAR II	AN	082	41,000 s/d	55,000	48,000
018 GG MAWAR	AO	082	41,000 s/d	55,000	48,000
018 GG MAWAR II	AN	082	41,000 s/d	55,000	48,000
018 GG MAWAR II	AO	082	41,000 s/d	55,000	48,000
018 KP RT 009	AO	082	41,000 s/d	55,000	48,000
018 KP RT BLOK 010	AO	082	41,000 s/d	55,000	48,000
018 KP RT BLOK 018	AM	086	12,000 s/d	17,000	14,000
018 KP RT BLOK 018	AO	082	41,000 s/d	55,000	48,000
018 KPRT BLOK 010	AM	086	12,000 s/d	17,000	14,000
018 KPRT BLOK 010	AO	082	41,000 s/d	55,000	48,000
018 SAWAH BLOK 010	AM	086	12,000 s/d	17,000	14,000
018 SAWAH BLOK 018	AM	086	12,000 s/d	17,000	14,000
018 TRATEBANG	AN	082	41,000 s/d	55,000	48,000
018 TRATEBANG	AO	082	41,000 s/d	55,000	48,000
019 DESA TRATEBANG	AN	082	41,000 s/d	55,000	48,000
019 GANG MASJID	AN	082	41,000 s/d	55,000	48,000
019 GANG MASJID II	AN	082	41,000 s/d	55,000	48,000
019 GANG SEKOLAH	AI	079	91,000 s/d	114,000	103,000
019 GANG SEKOLAH	AN	082	41,000 s/d	55,000	48,000
019 GG MASJID	AN	082	41,000 s/d	55,000	48,000
019 GG MAWAR	AN	082	41,000 s/d	55,000	48,000
019 GG MAWAR II	AN	082	41,000 s/d	55,000	48,000
019 GG SEKOLAH	AN	082	41,000 s/d	55,000	48,000
019 JL TERATAI	AI	079	91,000 s/d	114,000	103,000
019 JL. TERATAI	AI	079	91,000 s/d	114,000	103,000

KLASIFIKASI DAN BESARNYA NJOP PERMUKAAN BUMI BERUPA TANAH TAHUN 2021

PROPINSI:33-JAWA TENGAH
KAB/KOTA:26-PEKALONGAN

KECAMATAN:161-WONOKERTO
KELURAHAN:010-TRATEBANG

BLK NAMA JALAN	KODE KELAS		PENGGOLONGAN		KET NILAI JUAL
	ZNT	BUMI	NILAI JUAL BUMI (Rupiah/M2)		OBJEK PAJAK BUMI (Rupiah/M2)
020 BEBEL	AP	085	17,000 s/d	23,000	20,000
020 BLOK 020	AP	085	17,000 s/d	23,000	20,000
020 DARAT BLOK 016	AP	085	17,000 s/d	23,000	20,000
020 DARAT BLOK 020	AP	085	17,000 s/d	23,000	20,000
020 DARAT BLOK 20	AP	085	17,000 s/d	23,000	20,000
020 GANG MASJID	AN	082	41,000 s/d	55,000	48,000
020 GANG MAWAR II	AN	082	41,000 s/d	55,000	48,000
020 GG MASJID	AN	082	41,000 s/d	55,000	48,000
020 GG MASJID II	AN	082	41,000 s/d	55,000	48,000
020 GG MAWAR II	AN	082	41,000 s/d	55,000	48,000
020 GG MAWAR II	AP	085	17,000 s/d	23,000	20,000
020 SAWAH BLOK 020	AN	082	41,000 s/d	55,000	48,000
020 TRATEBANG	AN	082	41,000 s/d	55,000	48,000
021 BLOK 021	AP	085	17,000 s/d	23,000	20,000
021 BLOK 021	AP	085	17,000 s/d	23,000	20,000
021 DARAT BLOK 24	AP	085	17,000 s/d	23,000	20,000
021 GANG MAWAR II	AN	082	41,000 s/d	55,000	48,000
021 GG MAWAR II	AN	082	41,000 s/d	55,000	48,000
021 KP RT	AN	082	41,000 s/d	55,000	48,000
021 RT 07 RW 02	AN	082	41,000 s/d	55,000	48,000
021 TRATEBANG	AN	082	41,000 s/d	55,000	48,000

KLASIFIKASI DAN BESARNYA NJOP PERMUKAAN BUMI BERUPA TANAH TAHUN 2021

PROPINSI:33-JAWA TENGAH
KAB/KOTA:26-PEKALONGAN

KECAMATAN:161-WONOKERTO
KELURAHAN:011-SEMUT

BLK NAMA JALAN	KODE KELAS		PENGGOLONGAN		KET NILAI JUAL
	ZNT	BUMI	NILAI JUAL BUMI	(Rupiah/M2)	OBJEK PAJAK BUMI
					(Rupiah/M2)
001 BLOK 001	AA	086	12,000 s/d	17,000	14,000
002 BLOK 002	AA	086	12,000 s/d	17,000	14,000
003 BLOK 003	AA	086	12,000 s/d	17,000	14,000
003 DS SEMUT	AA	086	12,000 s/d	17,000	14,000
003 SAWAH BLOK 003	AA	086	12,000 s/d	17,000	14,000
004 BLOK 001	AA	086	12,000 s/d	17,000	14,000
004 BLOK 004	AA	086	12,000 s/d	17,000	14,000
004 BLOK 004	AB	085	17,000 s/d	23,000	20,000
004 DS SEMUT	AA	086	12,000 s/d	17,000	14,000
004 SEMUT	AB	085	17,000 s/d	23,000	20,000
005 BLOK 005	AB	085	17,000 s/d	23,000	20,000
006 BLOK 006	AB	085	17,000 s/d	23,000	20,000
007 BLOK 007	AB	085	17,000 s/d	23,000	20,000
008 BLOK 008	AB	085	17,000 s/d	23,000	20,000
009 BLOK 009	AB	085	17,000 s/d	23,000	20,000
010 BLOK 010	AB	085	17,000 s/d	23,000	20,000
011 BLOK 011	AB	085	17,000 s/d	23,000	20,000
011 DS SEMUT	AB	085	17,000 s/d	23,000	20,000
011 JL BANTARAN	AC	086	12,000 s/d	17,000	14,000
011 SEMUT	AC	086	12,000 s/d	17,000	14,000
012 BLOK 012	AD	087	8,400 s/d	12,000	10,000
012 SEMUT	AD	087	8,400 s/d	12,000	10,000
013 BLOK 013	AD	087	8,400 s/d	12,000	10,000
013 BLOK 013	AE	086	12,000 s/d	17,000	14,000
013 SEMUT	AE	086	12,000 s/d	17,000	14,000
014 BLOK 014	AF	084	23,000 s/d	31,000	27,000
014 SEMUT	AF	084	23,000 s/d	31,000	27,000
015 BLOK 015	AF	084	23,000 s/d	31,000	27,000
015 SEMUT	AF	084	23,000 s/d	31,000	27,000
016 BLOK 016	AF	084	23,000 s/d	31,000	27,000
016 SEMUT	AF	084	23,000 s/d	31,000	27,000
017 BLOK 017	AG	085	17,000 s/d	23,000	20,000
018 BLOK 018	AF	084	23,000 s/d	31,000	27,000
018 BLOK 018	AG	085	17,000 s/d	23,000	20,000
018 JL TERATAI	AQ	084	23,000 s/d	31,000	27,000
018 SEMUT	AF	084	23,000 s/d	31,000	27,000
018 SEMUT	AG	085	17,000 s/d	23,000	20,000
019 BLOK 019	AH	080	73,000 s/d	91,000	82,000
019 BLOK 019	AI	081	55,000 s/d	73,000	64,000
019 BLOK 019	AJ	079	91,000 s/d	114,000	103,000
019 DARAT BLOK 019	AI	081	55,000 s/d	73,000	64,000
019 DS SEMUT	AI	081	55,000 s/d	73,000	64,000
019 JL BABADAN DAWONG	AH	080	73,000 s/d	91,000	82,000
019 JL BABADAN DAWONG	AH	080	73,000 s/d	91,000	82,000
019 JL KUBURAN 01	AH	080	73,000 s/d	91,000	82,000
019 JL KUBURAN I	AH	080	73,000 s/d	91,000	82,000
019 JL TERATAI	AJ	079	91,000 s/d	114,000	103,000
019 JL. BABADAN DAWUNG 91	AH	080	73,000 s/d	91,000	82,000
019 JL. KUNURAN I	AH	080	73,000 s/d	91,000	82,000
019 SEMUT	AH	080	73,000 s/d	91,000	82,000
019 SEMUT	AI	081	55,000 s/d	73,000	64,000
020 BLOK 020	AE	086	12,000 s/d	17,000	14,000

KLASIFIKASI DAN BESARNYA NJOP PERMUKAAN BUMI BERUPA TANAH TAHUN 2021

PROPINSI:33-JAWA TENGAH
KAB/KOTA:26-PEKALONGAN

KECAMATAN:161-WONOKERTO
KELURAHAN:011-SEMUT

BLK NAMA JALAN	KODE KELAS		PENGGOLONGAN		KET NILAI JUAL
	ZNT	BUMI	NILAI JUAL BUMI	(Rupiah/M2)	OBJEK PAJAK BUMI
					(Rupiah/M2)
020 BLOK 020	AO	085	17,000 s/d	23,000	20,000
020 BLOK 020	AQ	084	23,000 s/d	31,000	27,000
020 DARAT BLOK 020	AE	086	12,000 s/d	17,000	14,000
020 DARAT BLOK 020	AO	085	17,000 s/d	23,000	20,000
020 DS SEMUT	AE	086	12,000 s/d	17,000	14,000
020 KP RT BLOK 020	AO	085	17,000 s/d	23,000	20,000
020 SEMUT	AE	086	12,000 s/d	17,000	14,000
020 SEMUT	AO	085	17,000 s/d	23,000	20,000
020 SEMUT BLOK 020	AE	086	12,000 s/d	17,000	14,000
021 BLOK 021	AK	080	73,000 s/d	91,000	82,000
021 BLOK 021	AM	081	55,000 s/d	73,000	64,000
021 DARAT BLOK 021	AG	085	17,000 s/d	23,000	20,000
021 DS SEMUT	AK	080	73,000 s/d	91,000	82,000
021 GANG MELATI	AK	080	73,000 s/d	91,000	82,000
021 GANG MAWAR	AK	080	73,000 s/d	91,000	82,000
021 GANG MELATI	AK	080	73,000 s/d	91,000	82,000
021 GANGG MELATI	AK	080	73,000 s/d	91,000	82,000
021 GG MELATI	AK	080	73,000 s/d	91,000	82,000
021 JL KUBURAN	AG	085	17,000 s/d	23,000	20,000
021 JL KUBURAN	AK	080	73,000 s/d	91,000	82,000
021 JL KUBURAN II	AK	080	73,000 s/d	91,000	82,000
021 JL LAMPIS	AN	079	91,000 s/d	114,000	103,000
021 JL MAWAR	AK	080	73,000 s/d	91,000	82,000
021 JL MAWAR	AP	081	55,000 s/d	73,000	64,000
021 JL SD	AK	080	73,000 s/d	91,000	82,000
021 JL TERATAI	AG	085	17,000 s/d	23,000	20,000
021 KP RT BLOK 021	AM	081	55,000 s/d	73,000	64,000
021 SEMUT	AK	080	73,000 s/d	91,000	82,000
021 SEMUT	AP	081	55,000 s/d	73,000	64,000
022 BLOK 022	AL	081	55,000 s/d	73,000	64,000
022 BLOK 22	AL	081	55,000 s/d	73,000	64,000
022 GANG BUNTU	AK	080	73,000 s/d	91,000	82,000
022 GANG GAYAM	AK	080	73,000 s/d	91,000	82,000
022 GANG MAWAR	AK	080	73,000 s/d	91,000	82,000
022 GG GAYAM	AK	080	73,000 s/d	91,000	82,000
022 GG. GAYAM	AK	080	73,000 s/d	91,000	82,000
022 JL BUNTU	AK	080	73,000 s/d	91,000	82,000
022 JL KUBURAN II	AK	080	73,000 s/d	91,000	82,000
022 JL MAWAR	AK	080	73,000 s/d	91,000	82,000
022 JL TERATAI	AJ	079	91,000 s/d	114,000	103,000
022 SEMUT	AJ	079	91,000 s/d	114,000	103,000
022 SEMUT	AK	080	73,000 s/d	91,000	82,000
022 SEMUT	AL	081	55,000 s/d	73,000	64,000
023 BLOK 014	AP	081	55,000 s/d	73,000	64,000
023 BLOK 023	AP	081	55,000 s/d	73,000	64,000
023 DARAT BLOK 142	AP	081	55,000 s/d	73,000	64,000
023 JL KUBURAN	AK	080	73,000 s/d	91,000	82,000
023 JL KUBURAN II	AK	080	73,000 s/d	91,000	82,000
023 JL LAMPIS	AN	079	91,000 s/d	114,000	103,000
023 JL LAMPIS	AP	081	55,000 s/d	73,000	64,000
023 JL MAWAR	AK	080	73,000 s/d	91,000	82,000
023 JL. KUBURAN	AK	080	73,000 s/d	91,000	82,000

KLASIFIKASI DAN BESARNYA NJOP PERMUKAAN BUMI BERUPA TANAH TAHUN 2021

PROPINSI:33-JAWA TENGAH
KAB/KOTA:26-PEKALONGAN

KECAMATAN:161-WONOKERTO
KELURAHAN:011-SEMUT

BLK NAMA JALAN	KODE ZNT	KELAS BUMI	PENGGOLONGAN NILAI JUAL BUMI (Rupiah/M2)	KET NILAI JUAL OBJEK PAJAK BUMI (Rupiah/M2)
023 SEMUT	AN	079	91,000 s/d	114,000
023 SEMUT	AP	081	55,000 s/d	73,000
				103,000
				64,000

KLASIFIKASI DAN BESARNYA NJOP PERMUKAAN BUMI BERUPA TANAH TAHUN 2021

PROPINSI:33-JAWA TENGAH
KAB/KOTA:26-PEKALONGAN

KECAMATAN:200-OBJEK KHUSUS
KELURAHAN:001-JALAN TOL

BLK NAMA JALAN	KODE KELAS ZNT BUMI	PENGGOLONGAN NILAI JUAL BUMI (Rupiah/M2)	KET NILAI JUAL OBJEK PAJAK BUMI (Rupiah/M2)
001 PEMALANG BATANG TOLL ROAD	AA 071	426,000 s/d 501,000	464,000

BUPATI PEKALONGAN

TTD

ASIP KHOLBIHI

**Diundangkan di Kajen
pada tanggal 18 Februari 2021**


Pj. SEKRETARIS DAERAH KABUPATEN PEKALONGAN,

ttd

BAMBANG IRIANTO

BERITA DAERAH KABUPATEN PEKALONGAN TAHUN 2021 NOMOR 6

Salinan sesuai dengan aslinya,
KEPALA BAGIAN HUKUM
SETDA KABUPATEN PEKALONGAN


ENDANG MURDININGRUM, SH
Pembina Tk. I
NIP. 19631005 199208 2 001

LAMPIRAN II : PERATURAN BUPATI PEKALONGAN NOMOR 6
TAHUN 2021 TENTANG KLASIFIKASI DAN BESARAN
NILAI JUAL OBJEK PAJAK PERMUKAAN BUMI BERUPA
TANAH DAN BANGUNAN TAHUN 2021

DAFTAR BIAYA KOMPONEN BANGUNAN (DBKB)
TAHUN 2021

HAL. 1

PROPINSI:33-JAWA TENGAH
KAB/KOTA:26-PEKALONGAN

NO	KOMPONEN JENIS PENGGUNAAN BANGUNAN	LUAS/TYPE/ VOL./LBR BTG	LANTAI/ TINGGI KLM	NILAI (RP. 1.000,-)
(1)	(2)	(3)	(4)	(5)
1.	KOMPONEN UTAMA			
	1.1 Perumahan	1 s.d. 69	1	367
		70 s.d. 99	1	477
		100 s.d. 149	1	486
		150 s.d. 224	1	576
		225 s.d. 299	1	653
		300 s.d. 449	1	697
		450 s.d. 549	1	750
		>= 550	1	778
		1 s.d. 69	2 s.d. 4	367
		70 s.d. 99	2 s.d. 4	486
		100 s.d. 149	2 s.d. 4	622
		150 s.d. 224	2 s.d. 4	762
		225 s.d. 299	2 s.d. 4	878
		300 s.d. 449	2 s.d. 4	1.023
		450 s.d. 549	2 s.d. 4	1.164
		>= 550	2 s.d. 4	1.253
	1.2 Kantor, Apotik, Toko, Pasar, Ruko, Restoran, Hotel, Wisma, Gedung Pemerintah	1 s.d. 69	1	367
		70 s.d. 99	1	477
		100 s.d. 149	1	486
		150 s.d. 224	1	576
		225 s.d. 299	1	653
		300 s.d. 449	1	697
		450 s.d. 549	1	750
		>= 550	1	778
		1 s.d. 69	2 s.d. 4	367
		70 s.d. 99	2 s.d. 4	486
		100 s.d. 149	2 s.d. 4	622
		150 s.d. 224	2 s.d. 4	719
		225 s.d. 299	2 s.d. 4	777
		300 s.d. 449	2 s.d. 4	877
		450 s.d. 649	2 s.d. 4	960
		>= 650	2 s.d. 4	1.043

PROPINSI:33-JAWA TENGAH
KAB/KOTA:26-PEKALONGAN

NO	KOMPONEN JENIS PENGGUNAAN BANGUNA	LUAS/TYPE/ VOL./LBR BTG	LANTAI/ TINGGI KLM	NILAI (RP. 1.000,-)		
(1)	(2)	(3)	(4)	(5)		
1.3	Rumah Sakit	1 s.d. 69	1	440		
		70 s.d. 99	1	572		
		100 s.d. 149	1	583		
		150 s.d. 224	1	691		
		225 s.d. 299	1	784		
		300 s.d. 449	1	836		
		450 s.d. 549	1	900		
		>= 550	1	934		
		1 s.d. 69	2 s.d. 4	440		
		70 s.d. 99	2 s.d. 4	583		
		100 s.d. 149	2 s.d. 4	746		
		150 s.d. 224	2 s.d. 4	863		
		225 s.d. 299	2 s.d. 4	932		
		300 s.d. 449	2 s.d. 4	1.052		
		450 s.d. 649	2 s.d. 4	1.152		
		>= 650	2 s.d. 4	1.252		
		1.4	Bengkel/Gudang/ Pertanian	< 10	< 5	190
				10 s.d. 13	< 5	206
				14 s.d. 17	< 5	221
				18 s.d. 21	< 5	243
				22 s.d. 25	< 5	271
				26 s.d. 29	< 5	306
				30 s.d. 33	< 5	355
				34 s.d. 37	< 5	407
> 37	< 5			469		
< 10	5 s.d. 7			238		
10 s.d. 13	5 s.d. 7			246		
14 s.d. 17	5 s.d. 7			257		
18 s.d. 21	5 s.d. 7			277		
22 s.d. 25	5 s.d. 7			305		
26 s.d. 29	5 s.d. 7			340		
30 s.d. 33	5 s.d. 7			390		
34 s.d. 37	5 s.d. 7			445		
> 37	5 s.d. 7			512		
< 10	8 s.d. 10			290		
10 s.d. 13	8 s.d. 10			298		
14 s.d. 17	8 s.d. 10			311		
18 s.d. 21	8 s.d. 10			328		
22 s.d. 25	8 s.d. 10			354		
26 s.d. 29	8 s.d. 10			389		
30 s.d. 33	8 s.d. 10	440				
34 s.d. 37	8 s.d. 10	501				
> 37	8 s.d. 10	571				

PROPINSI:33-JAWA TENGAH
KAB/KOTA:26-PEKALONGAN

NO	KOMPONEN JENIS PENGGUNAAN BANGUNAN	LUAS/TYPE/ VOL./LBR BTG	LANTAI/ TINGGI KLM	NILAI (RP. 1.000,-)
(1)	(2)	(3)	(4)	(5)
	1.4 Bengkel/Gudang/ Pertanian	< 10 10 s.d. 13 14 s.d. 17 18 s.d. 21 22 s.d. 25 26 s.d. 29 30 s.d. 33 34 s.d. 37 > 37	> 10 > 10 > 10 > 10 > 10 > 10 > 10 > 10 > 10	364 364 371 382 401 431 480 541 611
	1.5 Pabrik	< 10 10 s.d. 13 14 s.d. 17 18 s.d. 21 22 s.d. 25 26 s.d. 29 30 s.d. 33 34 s.d. 37 > 37	< 5 < 5 < 5 < 5 < 5 < 5 < 5 < 5 < 5	247 268 287 316 352 398 462 529 610
		< 10 10 s.d. 13 14 s.d. 17 18 s.d. 21 22 s.d. 25 26 s.d. 29 30 s.d. 33 34 s.d. 37 > 37	5 s.d. 7 5 s.d. 7 5 s.d. 7 5 s.d. 7 5 s.d. 7 5 s.d. 7 5 s.d. 7 5 s.d. 7 5 s.d. 7	309 320 334 360 397 442 507 579 666
		< 10 10 s.d. 13 14 s.d. 17 18 s.d. 21 22 s.d. 25 26 s.d. 29 30 s.d. 33 34 s.d. 37 > 37	8 s.d. 10 8 s.d. 10 8 s.d. 10 8 s.d. 10 8 s.d. 10 8 s.d. 10 8 s.d. 10 8 s.d. 10 8 s.d. 10	377 387 404 426 460 506 572 651 742
		< 10 10 s.d. 13 14 s.d. 17 18 s.d. 21 22 s.d. 25 26 s.d. 29 30 s.d. 33 34 s.d. 37 > 37	> 10 > 10 > 10 > 10 > 10 > 10 > 10 > 10 > 10	473 473 482 497 521 560 624 703 794

DAFTAR BIAYA KOMPONEN BANGUNAN (DBKB)
TAHUN 2021

HAL. 4

PROPINSI:33-JAWA TENGAH
KAB/KOTA:26-PEKALONGAN

NO	KOMPONEN JENIS PENGGUNAAN BANGUNAN	JUMLAH LANTAI	KELAS/TYPE/BINTANG					T.A
			1	2	3	4	5	
(1)	(2)	(3)	(4)	(5)	(6)	(7)	(8)	(9)
1.6	Kantor	1 s.d. 2	-	-	906	775	-	-
		3 s.d. 5	-	-	1.136	891	-	-
		6 s.d. 12	2.166	1.850	1.426	-	-	-
		13 s.d. 20	2.420	2.080	1.664	-	-	-
		21 s.d. 24	2.590	2.249	-	-	-	-
	> 24	2.860	2.480	-	-	-	-	
1.7	Pertokoan	1 s.d. 2	-	672	598	-	-	-
		3 s.d. 4	1.150	1.158	-	-	-	-
		> 4	135	1.158	-	-	-	-
1.8	Rumah Sakit	1 s.d. 2	-	1.010	868	720	-	-
		3 s.d. 5	1.950	1.305	1.015	-	-	-
		> 5	2.300	1.680	-	-	-	-
1.9	Olah Raga	-	1.200	1.000	-	-	-	-
1.10	Hotel Non Resort	1 s.d. 2	1.200	1.200	985	-	-	1.020
		3 s.d. 5	1.300	1.300	999	1.563	1.737	1.050
		6 s.d. 12	1.500	1.500	1.260	1.676	1.865	1.380
		13 s.d. 20	-	-	1.433	1.844	2.040	-
		21 s.d. 24	-	-	-	1.967	2.148	-
	> 24	-	-	-	2.133	2.341	-	
1.11	Hotel Resort	1 s.d. 2	1.100	1.100	1.004	1.704	1.909	940
		3 s.d. 5	1.250	1.250	1.115	1.721	1.924	1.200
		6 s.d. 12	1.600	1.600	1.368	1.754	1.980	-
1.12	Parkir	-	675	825	900	1.125	-	-
1.13	Apartemen	1 s.d. 2	-	-	968	888	-	-
		3 s.d. 5	-	1.502	1.030	976	-	-
		6 s.d. 12	1.773	1.592	1.260	1.206	-	-
		13 s.d. 20	1.960	1.752	1.433	-	-	-
		21 s.d. 24	2.064	1.881	-	-	-	-
	> 24	2.274	2.067	-	-	-	-	
1.14	Sekolah	1 s.d. 2	800	620	-	-	-	-
		3 s.d. 5	925	760	-	-	-	-
		> 5	1.200	-	-	-	-	-
1.15	Mezanin	-	490	-	-	-	-	-
1.16	Kanopi Pompa Bensin	-	414	-	-	-	-	-

DAFTAR BIAYA KOMPONEN BANGUNAN (DBKB)
TAHUN 2021

HAL. 5

PROPINSI:33-JAWA TENGAH
KAB/KOTA:26-PEKALONGAN

NO	KOMPONEN JENIS PENGGUNAAN BANGUNAN	LUAS/TYPE/ VOL./LBR BTG	LANTAI/ TINGGI KLM	NILAI (RP. 1.000,-)
(1)	(2)	(3)	(4)	(5)
	1.17 Daya Dukung Lantai			
	A. Ringan	1 s.d. 600	-	
	B. Sedang	601 s.d. 1200	-	47
	C. Menengah	1201 s.d. 2400	-	90
	D. Berat	2401 s.d. 5000	-	120
	E. Sangat Berat	> 5000	-	150
	1.18 Tangki Dibawah Tanah	< 2	-	3.382
		2 s.d. 3	-	6.631
		4 s.d. 5	-	8.198
		6 s.d. 7	-	10.535
		8 s.d. 10	-	14.291
		11 s.d. 13	-	16.258
		14 s.d. 16	-	21.830
		17 s.d. 20	-	27.491
		21 s.d. 25	-	33.190
		26 s.d. 30	-	39.197
		31 s.d. 40	-	44.879
		41 s.d. 50	-	54.574
		51 s.d. 60	-	65.051
		61 s.d. 80	-	91.194
		> 80	-	112.492
	1.19 Tangki Diatas Tanah	< 51	-	49.509
		51 s.d. 75	-	62.448
		76 s.d. 100	-	77.166
		101 s.d. 150	-	103.207
		151 s.d. 200	-	124.688
		201 s.d. 250	-	145.176
		251 s.d. 500	-	246.441
		501 s.d. 750	-	317.548
		751 s.d. 1250	-	468.510
		1251 s.d. 1500	-	634.508
		1501 s.d. 1750	-	594.964
		1751 s.d. 2000	-	657.507
		2001 s.d. 2250	-	718.409
		2251 s.d. 2500	-	778.382
		2501 s.d. 2750	-	
		2751 s.d. 3000	-	
		3001 s.d. 3500	-	1.040
		3501 s.d. 4000	-	1.155.376
		4001 s.d. 4500	-	1.265.160
		4501 s.d. 5000	-	1.568.177
		5001 s.d. 6000	-	1.729.743
		6001 s.d. 7000	-	1.967.081
		7001 s.d. 8000	-	2.192.546
		8001 s.d. 9000	-	2.415.917
		9001 s.d. 10000	-	2.563.751
		10001 s.d. 12500	-	3.078.692
		12501 s.d. 15000	-	3.562.941
		15001 s.d. 17500	-	4.091.649
		> 17500	-	4.454.849

PROPINSI:33-JAWA TENGAH
KAB/KOTA:26-PEKALONGAN

NO	KOMPONEN JENIS PENGGUNAAN BANGUNAN	JUMLAH LANTAI	KELAS/TYPE/BINTANG					T.A
			1	2	3	4	5	
(1)	(2)	(3)	(4)	(5)	(6)	(7)	(8)	(9)
2.	FASILITAS							
	2.1 Air Condition (AC)							
	A. AC - Split	-	2.875	-	-	-	-	-
	B. AC - Window	-	1.725	-	-	-	-	-
	C. AC - Sentral							
	a. Kantor	-	323	323	323	323	-	-
	b. Hotel							
	-Kamar	-	363	363	363	363	363	-
	-Ruangan Lain	-	242	242	242	242	242	-
	c. Pertokoan	-	202	202	202	-	-	-
	d. Rumah Sakit							
	-Kamar	-	202	202	202	-	-	-
	-Ruangan Lai	-	202	202	202	-	-	-
	e. Apartemen							
	-Kamar	-	363	363	-	-	-	-
	-Ruangan Lai	-	242	242	-	-	-	-
	f. Bangunan Lain	-	120	-	-	-	-	-
	2.2 Boiler							
	A. Per Kamar Hotel	-	2.000	2.000	2.000	2.500	2.500	700
	B. Per Kamar Apart	-	5.000	3.000	2.000	-	-	-

DAFTAR BIAYA KOMPONEN BANGUNAN (DBKB)
TAHUN 2021

HAL. 7

PROPINSI:33-JAWA TENGAH
KAB/KOTA:26-PEKALONGAN

NO	KOMPONEN JENIS PENGGUNAAN BANGUNAN	LUAS/TYPE/ VOL./LBR BTG	LANTAI/ TINGGI KLM	NILAI (RP. 1.000,-)
(1)	(2)	(3)	(4)	(5)
	2.3. Kolam Renang			
	A. Diplester	< 51	-	1.424
		51 s.d. 100	-	1.291
		101 s.d. 200	-	947
		201 s.d. 400	-	899
		> 400	-	857
	B. Dengan Pelapis	< 51	-	1.567
		51 s.d. 100	-	1.429
		101 s.d. 200	-	1.083
		201 s.d. 400	-	1.035
		> 400	-	992
	2.4. Perkerasan			
	A. Ringan	-	-	65
	B. Sedang	-	-	89
	C. Berat	-	-	134
	D. Penutup	-	-	45
	2.5. Lapangan Tennis			
	A. Satu ban dg lampu			
	a. Beton	-	-	315.117
	b. Aspal	-	-	262.493
	c. Tanah Liat	-	-	252.094
	B. Satu ban tp lampu			
	a. Beton	-	-	286.470
	b. Aspal	-	-	238.630
	c. Tanah Liat	-	-	229.176
	C. >1 ban dg lampu			
	a. Beton	-	-	350.112
	b. Aspal	-	-	246.092
	c. Tanah Liat	-	-	240.089
	D. >1 ban tp lampu			
	a. Beton	-	-	211.812
	b. Aspal	-	-	181.886
	c. Tanah Liat	-	-	177.450

DAFTAR BIAYA KOMPONEN BANGUNAN (DBKB)
TAHUN 2021

HAL. 8

PROPINSI:33-JAWA TENGAH
KAB/KOTA:26-PEKALONGAN

NO	KOMPONEN JENIS PENGGUNAAN BANGUNAN	LUAS/TYPE/ VOL./LBR BTG	LANTAI/ TINGGI KLM	NILAI (RP. 1.000,-)
(1)	(2)	(3)	(4)	(5)
	2.6. Lift			
	A. Penumpang Biasa	-	< 5	177.355
		-	5 s.d. 9	369.491
		-	10 s.d. 19	517
		-	> 19	665.085
	B. Kapsul	-	< 5	598.000
		-	5 s.d. 9	897.000
		-	10 s.d. 19	1.268.000
		-	> 19	1.822.000
	C. Barang	-	< 5	168.271
		-	5 s.d. 9	277.117
		-	10 s.d. 19	517.287
		-	> 19	738.961
	2.7. Tangga Berjalan/Esc			
	A. Lebar <= 80 cm	-	-	200.455
	B. Lebar > 80 cm	-	-	245.000
	2.8. Pagar			
	A. Bata/Batako	-	-	125
	B. Baja/Besi	-	-	115
	2.9. Proteksi Api			
	A. Hydrant	-	-	11
	B. Fire Alarm	-	-	6
	C. Sprinkler	-	-	36
	2.10. Saluran Pes. PABX	-	-	1.200
	2.11. Sumur Artesis	-	-	166
	2.12. Listrik/KVA	-	-	275

PROPINSI:33-JAWA TENGAH
KAB/KOTA:26-PEKALONGAN

NO	KOMPONEN JENIS PENGGUNAAN BANGUNAN	LUAS/TYPE/ VOL./LBR BTG	LANTAI/ TINGGI KLM	NILAI (RP. 1.000,-)
(1)	(2)	(3)	(4)	(5)
3.	KOMPONEN MATERIAL			
	3.1. ATAP			
	a. Dec/Beton/Gt.Glat	-	-	139
	b. Gt.Beton/Alm	-	-	109
	c. Gt.Biasa/Sirap	-	-	82
	d. Asbes	-	-	44
	e. Seng	-	-	32
	3.2. DINDING			
	a. Kaca	-	-	210
	b. Alm./Spandex	-	-	117
	c. Beton	-	-	152
	d. Batu-bata	-	-	100
	e. Kayu	-	-	44
	f. Seng	-	-	26
	3.3. LANTAI			
	a. Marmer	-	-	215
	b. Keramik	-	-	95
	c. Teraso	-	-	101
	d. Ubin PC/Papan	-	-	58
	e. Semen	-	-	0
	3.4. LANGIT-LANGIT			
	a. Akustik/Jati	-	-	98
	b. Trip/Asbes/Bambu	-	-	73

BUPATI PEKALONGAN

TTD

ASIP KHOLBIHI

Diundangkan di Kajen
pada tanggal 18 Februari 2021


Pj.SEKRETARIS DAERAH KABUPATEN PEKALONGAN,

ttd

BAMBANG IRIANTO

BERITA DAERAH KABUPATEN PEKALONGAN TAHUN 2021 NOMOR 6

Salinan sesuai dengan aslinya,
KEPALA BAGIAN HUKUM
SETDA KABUPATEN PEKALONGAN


ENDANG MURDININGRUM, SH
Pembina Tk. I
NIP. 19631005 199208 2 001

LAMPIRAN III:PERATURAN BUPATI PEKALONGAN NOMOR 6 TAHUN 2021
TENTANG KLASIFIKASI DAN BESARAN NILAI JUAL OBJEK PAJAK
PERMUKAAN BUMI BERUPA TANAH DAN BANGUNAN TAHUN 2021

KLASIFIKASI DAN BESARNYA NJOP BUMI DAN BANGUNAN
DENGAN NILAI INDIVIDU 2021

Halaman : 1

PROPINSI : 33 - JAWA TENGAH
KAB/KOTA : 26 - PEKALONGAN

KECAMATAN : 010 - KANDANGSERANG
KEL/DESA : 003 - GEMBONG

NO.	NOMOR OBJEK PAJAK	NAMA WAJIB PAJAK ALAMAT OBJEK PAJAK	RT/RW	JML	LUAS (M ²)		KELAS			NJOP (Rp) /M ²		NJOP (Rp. 000,-)		JUMLAH NJOP (Rp. 000,-)
					TANAH	BNG	ZNT	TANAH	BNG	TANAH	BNG	TANAH	BNG	
1	33.26.010.003.010-0316.0	PT. PERSADA SOKA TAMA DK SIGONG BLOK 010	000/00	1	225 0	62 0	AT	086	009	14.000 0	7.675.000 0	3.150 0	475.850 0	479.000 0

KLASIFIKASI DAN BESARNYA NJOP BUMI DAN BANGUNAN
DENGAN NILAI INDIVIDU 2021

Halaman : 2

PROPINSI : 33 - JAWA TENGAH
KAB/KOTA : 26 - PEKALONGAN

KECAMATAN : 010 - KANDANGSERANG
KEL/DESA : 006 - BUBAK

NO.	NOMOR OBJEK PAJAK	NAMA WAJIB PAJAK ALAMAT OBJEK PAJAK	RT/RW	JML	LUAS (M2)		KODE			KELAS		NJOP (Rp) /M2		NJOP (Rp. 000,-)		JUMLAH NJOP (Rp. 000,-)
					TANAH	BNG	ZNT	TANAH	BNG	TANAH	BNG	TANAH	BNG	TANAH	BNG	
					TNH-BERS	ENG-BERS					TNH-BERS	ENG-BERS	TNH-BERS	ENG-BERS		
1	33.26.010.006.011-0149.0	PT. PERSADA SOKA TAMA JL. DESA BUBAK	000/00	1	225 0	62 0	AG	083	009	36.000 0	7.675.000 0	8.100 0	475.850 0	483.950 0		

KLASIFIKASI DAN BESARNYA NJOP BUMI DAN BANGUNAN
DENGAN NILAI INDIVIDU 2021

Halaman : 3

PROPINSI : 33 - JAWA TENGAH
KAB/KOTA : 26 - PEKALONGAN

KECAMATAN : 010 - KANDANGSERANG
KEL/DESA : 007 - BOJONG KONENG

NO.	NOMOR OBJEK PAJAK	NAMA WAJIB PAJAK ALAMAT OBJEK PAJAK	RT/RW	JML	LUAS (M2)		KODE	KELAS			NJOP (Rp) /M2		NJOP (Rp. 000,-)		JUMLAH NJOP (Rp. 000,-)	
					BNG	TANAH		BNG	ZNT	TANAH	BNG	TANAH	BNG	TANAH		BNG
					TNH-BERS	ENG-BERS				TNH-BERS	ENG-BERS	TNH-BERS	ENG-BERS	TNH-BERS		ENG-BERS
1	33.26.010.007.001-0185.0	PT. INDONESIA POWER JL PLIM LAMBUR	/	1	1.395	1.395	BA	076	014	200.000	4.200.000	279.000	5.859.000	6.138.000		
					0	0				0	0	0	0	0		

KLASIFIKASI DAN BESARNYA NJOP BUMI DAN BANGUNAN
DENGAN NILAI INDIVIDU 2021

Halaman : 4

PROPINSI : 33 - JAWA TENGAH
KAB/KOTA : 26 - PEKALONGAN

KECAMATAN : 010 - KANDANGSERANG
KEL/DESA : 008 - LURAGUNG

NO.	NOMOR OBJEK PAJAK	NAMA WAJIB PAJAK ALAMAT OBJEK PAJAK	RT/RW	JML	LUAS (M2)		KODE			NJOP (Rp) /M2		NJOP (Rp. 000,-)		JUMLAH NJOP (Rp. 000,-)	
					TANAH	BNG	ZNT	TANAH	BNG	TANAH	BNG	TANAH	BNG		
					TNH-BERS	ENG-BERS				TNH-BERS	ENG-BERS	TNH-BERS	ENG-BERS		
1	33.26.010.008.010-0119.0	PT. INDOSAT [TOWER] JL. DESA	008/05	1	0	0	50	AD	XXX	014	0	4.200.000	0	210.000	210.000
					0	0	0				0	0	0	0	0
2	33.26.010.008.017-0050.0	TBG JL. KANDANGSERANG	000/00	1	225	0	72	AR	084	007	27.000	9.275.000	6.075	667.800	673.875
					0	0	0				0	0	0	0	0

KLASIFIKASI DAN BESARNYA NJOP BUMI DAN BANGUNAN
DENGAN NILAI INDIVIDU 2021

Halaman : 5

PROPINSI : 33 - JAWA TENGAH
KAB/KOTA : 26 - PEKALONGAN

KECAMATAN : 010 - KANDANGSERANG
KEL/DESA : 009 - KANDANGSERANG

NO.	NOMOR OBJEK PAJAK	NAMA WAJIB PAJAK ALAMAT OBJEK PAJAK	RT/RW	JML	LUAS (M2)		KELAS			NJOP (Rp) /M2		NJOP (Rp. 000,-)		JUMLAH NJOP (Rp. 000,-)	
					BNG	TANAH	BNG	ZNT	TANAH	BNG	TANAH	BNG	TANAH		BNG
					TNH-BERS	ENG-BERS			TNH-BERS	ENG-BERS	TNH-BERS	ENG-BERS	TNH-BERS		ENG-BERS
1	33.26.010.009.001-0201.0	PT. INDONESIA POWER JL. PLTIM LAMBUR	/	2	10.919 0	5.214 0	BA	076	021	200.000 0	1.200.000 0	2.183.800 0	6.256.800 0	8.440.600 0	

KLASIFIKASI DAN BESARNYA NJOP BUMI DAN BANGUNAN
DENGAN NILAI INDIVIDU 2021

Halaman : 6

PROPINSI : 33 - JAWA TENGAH
KAB/KOTA : 26 - PEKALONGAN

KECAMATAN : 010 - KANDANGSERANG
KEL/DESA : 011 - LAMBUR

NO.	NOMOR OBJEK PAJAK	NAMA WAJIB PAJAK ALAMAT OBJEK PAJAK	RT/RW	JML	LUAS (M2)		KODE			NJOP (Rp) /M2		NJOP (Rp. 000,-)		JUMLAH NJOP (Rp. 000,-)	
					BNG	TANAH	BNG	ZNT	TANAH	BNG	TANAH	BNG	TANAH		BNG
					TNH-BERS	ENG-BERS			TNH-BERS	ENG-BERS	TNH-BERS	ENG-BERS	TNH-BERS		ENG-BERS
1	33.26.010.011.010-0266.0	PT. INDONESIA POWER JL PLIM LAMBUR	/	9	52.601	28.561	BA	076	017	200.000	2.625.000	10.520.200	74.972.625	85.492.825	
					0	0				0	0	0	0	0	

KLASIFIKASI DAN BESARNYA NJOP BUMI DAN BANGUNAN
DENGAN NILAI INDIVIDU 2021

Halaman : 7

PROPINSI : 33 - JAWA TENGAH
KAB/KOTA : 26 - PEKALONGAN

KECAMATAN : 020 - PANINGGARAN
KEL/DESA : 002 - WINDUAJI

NO.	NOMOR OBJEK PAJAK	NAMA WAJIB PAJAK ALAMAT OBJEK PAJAK	RT/RW	JML	LUAS (M2)		KODE	KELAS		NJOP (Rp) /M2		NJOP (Rp. 000,-)		JUMLAH NJOP (Rp. 000,-)		
					BNG	TANAH		BNG	ZNT	TANAH	BNG	TANAH	BNG		TANAH	BNG
					TNH-BERS	ENG-BERS				TNH-BERS	ENG-BERS	TNH-BERS	ENG-BERS		TNH-BERS	ENG-BERS
1	33.26.020.002.011-0049.0	PT. TELKOMSEL JL. DESA BLOK 011	000/00	1	225	72	AG	086	008	14.000	8.450.000	3.150	608.400	611.550		
					0	0				0	0	0	0	0		

KLASIFIKASI DAN BESARNYA NJOP BUMI DAN BANGUNAN
DENGAN NILAI INDIVIDU 2021

Halaman : 8

PROPINSI : 33 - JAWA TENGAH
KAB/KOTA : 26 - PEKALONGAN

KECAMATAN : 020 - PANINGGARAN
KEL/DESA : 006 - KALIBOJA

NO.	NOMOR OBJEK PAJAK	NAMA WAJIB PAJAK ALAMAT OBJEK PAJAK	RT/RW	JML	LUAS (M2)		KELAS			NJOP (Rp) /M2		NJOP (Rp. 000,-)		JUMLAH NJOP (Rp. 000,-)	
					BNG	TANAH	BNG	ZNT	TANAH	BNG	TANAH	BNG	TANAH		BNG
					TNH-BERS	ENG-BERS			TNH-BERS	ENG-BERS	TNH-BERS	ENG-BERS	TNH-BERS		ENG-BERS
1	33.26.020.006.002-0038.0	TELKOMSEL JL RAYA PANINGGARAN BLOK 002	000/00	1	790	0	72	AA	083	009	36.000	7.675.000	28.440	552.600	581.040
					0	0					0	0	0	0	0
2	33.26.020.006.002-0039.0	PT. INDOSAT JL RAYA PANINGGARAN BLOK 002	000/00	1	710	0	72	AA	083	009	36.000	7.675.000	25.560	552.600	578.160
					0	0					0	0	0	0	0

KLASIFIKASI DAN BESARNYA NJOP BUMI DAN BANGUNAN
DENGAN NILAI INDIVIDU 2021

Halaman : 9

PROPINSI : 33 - JAWA TENGAH
KAB/KOTA : 26 - PEKALONGAN

KECAMATAN : 020 - PANINGGARAN
KEL/DESA : 007 - KALIOMBO

NO.	NOMOR OBJEK PAJAK	NAMA WAJIB PAJAK ALAMAT OBJEK PAJAK	RT/RW	JML	LUAS (M2)		KODE	KELAS		NJOP (Rp) /M2		NJOP (Rp. 000,-)		JUMLAH NJOP (Rp. 000,-)
					TANAH	BNG		TANAH	BNG	TANAH	BNG	TANAH	BNG	
					TNH-BERS	ENG-BERS	ZNT	TANAH	BNG	TANAH	BNG	TANAH	BNG	
1	33.26.020.007.001-0080.0	PT. SOLOSI TUNAS PRATAMA JL. GAMBLANG JALADARA BLOK 001 001	000/00	1	225	0	72 AB	086	007	14.000	9.275.000	3.150	667.800	670.950
					0	0				0	0	0	0	0

KLASIFIKASI DAN BESARNYA NJOP BUMI DAN BANGUNAN
DENGAN NILAI INDIVIDU 2021

Halaman : 10

PROPINSI : 33 - JAWA TENGAH
KAB/KOTA : 26 - PEKALONGAN

KECAMATAN : 020 - PANINGGARAN
KEL/DESA : 010 - PANINGGARAN

NO.	NOMOR OBJEK PAJAK	NAMA WAJIB PAJAK ALAMAT OBJEK PAJAK	RT/RW	JML	LUAS (M2)		KODE	KELAS		NJOP (Rp) /M2		NJOP (Rp. 000,-)		JUMLAH NJOP (Rp. 000,-)		
					BNG	TANAH		BNG	ZNT	TANAH	BNG	TANAH	BNG		TANAH	BNG
					TNH-BERS	ENG-BERS				TNH-BERS	ENG-BERS	TNH-BERS	ENG-BERS		TNH-BERS	ENG-BERS
1	33.26.020.010.003-0205.0	HJ. RETNO,S,ST /SEBU 4351121 JL RAYA PANINGGARAN	000/00	8	2.347	567	AL	081	018	64.000	2.200.000	150.208	1.247.400	1.397.608		
2	33.26.020.010.007-0153.0	PT. TELKOMSEL JL. RAYA PANINGGARAN	000/00	1	225	72	AO	084	009	27.000	7.675.000	6.075	552.600	558.675		
3	33.26.020.010.011-0140.0	NURANI / RM. & KOLAM RENANG JL RAYA PANINGGARAN	000/00	3	764	406	AO	084	019	27.000	1.833.000	20.628	744.198	764.826		
4	33.26.020.010.016-0029.0	ALFA MART PANINGGARAN/H.WANDI JL.RAYA PANINGGARAN	003/01	1	239	240	AL	081	020	64.000	1.516.000	15.296	363.840	379.136		

KLASIFIKASI DAN BESARNYA NJOP BUMI DAN BANGUNAN
DENGAN NILAI INDIVIDU 2021

Halaman : 11

PROPINSI : 33 - JAWA TENGAH
KAB/KOTA : 26 - PEKALONGAN

KECAMATAN : 020 - PANINGGARAN
KEL/DESA : 011 - DOMIYANG

NO.	NOMOR OBJEK PAJAK	NAMA WAJIB PAJAK ALAMAT OBJEK PAJAK	RT/RW	JML	LUAS (M2)		KODE	KELAS		NJOP (Rp) /M2		NJOP (Rp. 000,-)		JUMLAH NJOP (Rp. 000,-)
					TANAH	BNG		ZNT	TANAH	BNG	TANAH	BNG	TANAH	
					TNH-BERS	ENG-BERS				TNH-BERS	ENG-BERS	TNH-BERS	ENG-BERS	
1	33.26.020.011.013-0183.0	PT. RIDHO ENERGI/SPBU 44511.22 JL. RAYA DOMIYANG-PANINGGARAN	001/02	6	5.103	0	602 AP	081	018	64.000	2.200.000	326.592	1.324.400	1.650.992
										0	0	0	0	0

KLASIFIKASI DAN BESARNYA NJOP BUMI DAN BANGUNAN
DENGAN NILAI INDIVIDU 2021

Halaman : 12

PROPINSI : 33 - JAWA TENGAH
KAB/KOTA : 26 - PEKALONGAN

KECAMATAN : 030 - LEBAKBARANG
KEL/DESA : 008 - LEBAKBARANG

NO.	NOMOR OBJEK PAJAK	NAMA WAJIB PAJAK ALAMAT OBJEK PAJAK	RT/RW	JML	LUAS (M2)		KELAS			NJOP (Rp) /M2		NJOP (Rp. 000,-)		JUMLAH NJOP (Rp. 000,-)	
					BNG	TANAH	BNG	ZNT	TANAH	BNG	TANAH	BNG	TANAH		BNG
					TNH-BERS	ENG-BERS			TNH-BERS	ENG-BERS	TNH-BERS	ENG-BERS	TNH-BERS		ENG-BERS
1	33.26.030.008.006-0209.0	PT. TELKOMSEL JL. MONTONG BLOK 006	001/05	1	225	0	72	AR	083	012	36.000	5.500.000	8.100	396.000	404.100
2	33.26.030.008.007-0069.0	PT. SOLOSI TUNAS PRATAMA DK PESANGGRAHAN BLOK 007 -	008/04	1	225	0	70	AV	085	011	20.000	6.225.000	4.500	435.750	440.250
3	33.26.030.008.009-0337.0	PT. INDOSAT [TOWER BTS] DK. PESANGGRAHAN	/	1	0	0	72	AX	XXX	011	0	6.225.000	0	448.200	448.200

KLASIFIKASI DAN BESARNYA NJOP BUMI DAN BANGUNAN
DENGAN NILAI INDIVIDU 2021

Halaman : 13

PROPINSI : 33 - JAWA TENGAH
KAB/KOTA : 26 - PEKALONGAN

KECAMATAN : 030 - LEBAKBARANG
KEL/DESA : 010 - BANTARKULON

NO.	NOMOR OBJEK PAJAK	NAMA WAJIB PAJAK ALAMAT OBJEK PAJAK	RT/RW	JML	LUAS (M2)		KODE	KELAS		NJOP (Rp) /M2		NJOP (Rp. 000,-)		JUMLAH NJOP (Rp. 000,-)	
					BNG	TANAH		ZNT	TANAH	BNG	TANAH	BNG	TANAH		BNG
					TNH-BERS	ENG-BERS				TNH-BERS	ENG-BERS	TNH-BERS	ENG-BERS		
1	33.26.030.010.005-0001.0	PT RIZKI HIDRO ILAHI DK BANTAR	002/01	20	72.602 0	13.551 0	AN	081	013	64.000 0	4.825.000 0	4.646.528 0	65.383.575 0	70.030.103 0	

KLASIFIKASI DAN BESARNYA NJOP BUMI DAN BANGUNAN
DENGAN NILAI INDIVIDU 2021

Halaman : 14

PROPINSI : 33 - JAWA TENGAH
KAB/KOTA : 26 - PEKALONGAN

KECAMATAN : 040 - PETUNG KRIYONO
KEL/DESA : 006 - YOSOREJO

NO.	NOMOR OBJEK PAJAK	NAMA WAJIB PAJAK ALAMAT OBJEK PAJAK	RT/RW	JML	LUAS (M2)		KODE	KELAS		NJOP (Rp) /M2		NJOP (Rp. 000,-)		JUMLAH NJOP (Rp. 000,-)
					TANAH	BNG		ZNT	TANAH	BNG	TANAH	BNG	TANAH	
					TNH-BERS	ENG-BERS				TNH-BERS	ENG-BERS	TNH-BERS	ENG-BERS	
1	33.26.040.006.011-0084.0	PT. TELKOMSEL DK. MUDAL BLOK 011	001/01	1	225	0	72 AN	084	011	27.000	6.225.000	6.075	448.200	454.275
					0	0				0	0	0	0	0

KLASIFIKASI DAN BESARNYA NJOP BUMI DAN BANGUNAN
DENGAN NILAI INDIVIDU 2021

Halaman : 15

PROPINSI : 33 - JAWA TENGAH
KAB/KOTA : 26 - PEKALONGAN

KECAMATAN : 040 - PETUNG KRIYONO
KEL/DESA : 008 - KASIMPAR

NO.	NOMOR OBJEK PAJAK	NAMA WAJIB PAJAK ALAMAT OBJEK PAJAK	RT/RW	JML	LUAS (M2)		KODE	KELAS		NJOP (Rp) /M2		NJOP (Rp. 000,-)		JUMLAH NJOP (Rp. 000,-)
					TANAH	BNG		ZNT	TANAH	BNG	TANAH	BNG	TANAH	
					TNH-BERS	ENG-BERS			TNH-BERS	ENG-BERS	TNH-BERS	ENG-BERS		
1	33.26.040.008.008-0042.0	PT. INDOSAT DK KASIMUD BLOK 008	003/01	1	225 0	72 0	AP	085	008	20.000 0	8.450.000 0	4.500 0	608.400 0	612.900 0

KLASIFIKASI DAN BESARNYA NJOP BUMI DAN BANGUNAN
DENGAN NILAI INDIVIDU 2021

Halaman : 16

PROPINSI : 33 - JAWA TENGAH
KAB/KOTA : 26 - PEKALONGAN

KECAMATAN : 050 - TALUN
KEL/DESA : 005 - TALUN

NO.	NOMOR OBJEK PAJAK	NAMA WAJIB PAJAK ALAMAT OBJEK PAJAK	RT/RW	JML	LUAS (M2)		KODE	KELAS		NJOP (Rp) /M2		NJOP (Rp. 000,-)		JUMLAH NJOP (Rp. 000,-)		
					BNG	TANAH		BNG	ZNT	TANAH	BNG	TANAH	BNG		TANAH	BNG
						TNH-BERS		ENG-BERS				TNH-BERS	ENG-BERS		TNH-BERS	ENG-BERS
1	33.26.050.005.005-0117.0	GD. DAKWAH MUHAMMADIYAH TALUN JL. RAYA TALUN	004/01	1	1.073	576	BF	081	021	64.000	1.200.000	68.672	691.200	759.872		
2	33.26.050.005.005-0119.0	PT. INDOSAT [TOWER BTS] DK. KAUMAN	001/04	1	0	72	AE	XXX	011	0	6.225.000	0	448.200	448.200		
3	33.26.050.005.011-0010.0	PT. SOLOSI TUNAS PRATAMA JL. DESA KP. KRAGILAN	005/02	1	225	51	AX	083	011	36.000	6.225.000	8.100	317.475	325.575		

KLASIFIKASI DAN BESARNYA NJOP BUMI DAN BANGUNAN
DENGAN NILAI INDIVIDU 2021

Halaman : 17

PROPINSI : 33 - JAWA TENGAH
KAB/KOTA : 26 - PEKALONGAN

KECAMATAN : 050 - TALUN
KEL/DESA : 007 - KALIREJO

NO.	NOMOR OBJEK PAJAK	NAMA WAJIB PAJAK ALAMAT OBJEK PAJAK	RT/RW	JML	LUAS (M2)			KELAS			NJOP (Rp) /M2		NJOP (Rp. 000,-)		JUMLAH NJOP (Rp. 000,-)
					BNG	TANAH	BNG	ZNT	TANAH	BNG	TANAH	BNG	TANAH	BNG	
1	33.26.050.007.002-0071.0	TUTUR RIFAI / ALFAMART JL RAYA KALIREJO	001/02	1	996	240	AD	081	020	64.000	1.516.000	63.744	363.840	427.584	
					0	0				0	0	0	0	0	
2	33.26.050.007.017-0013.0	PT. TELKOMSEL DARAT BLOK 017	000/00	1	330	72	AV	085	009	20.000	7.675.000	6.600	552.600	559.200	
					0	0				0	0	0	0	0	

KLASIFIKASI DAN BESARNYA NJOP BUMI DAN BANGUNAN
DENGAN NILAI INDIVIDU 2021

Halaman : 18

PROPINSI : 33 - JAWA TENGAH
KAB/KOTA : 26 - PEKALONGAN

KECAMATAN : 060 - DORO
KEL/DESA : 004 - ROGOSELO

NO.	NOMOR OBJEK PAJAK	NAMA WAJIB PAJAK ALAMAT OBJEK PAJAK	RT/RW	JML	LUAS (M2)		KODE	KELAS		NJOP (Rp) /M2		NJOP (Rp. 000,-)		JUMLAH NJOP (Rp. 000,-)	
					BNG	TANAH		ZNT	TANAH	BNG	TANAH	BNG	TANAH		BNG
1	33.26.060.004.009-0189.0	PT. INTI BANGUN SEJAHTERA JL. DADAH BLOK 009	002/04	1	225	0	52 AN	085	007	20.000	9.275.000	4.500	482.300	486.800	
					0	0				0	0	0	0	0	
2	33.26.060.004.009-0190.0	PT. SOLOSI KREASI PRATAMA JL. DADAH BLOK 009 009	002/04	1	225	0	52 AN	085	008	20.000	8.450.000	4.500	439.400	443.900	
					0	0				0	0	0	0	0	

KLASIFIKASI DAN BESARNYA NJOP BUMI DAN BANGUNAN
DENGAN NILAI INDIVIDU 2021

Halaman : 19

PROPINSI : 33 - JAWA TENGAH
KAB/KOTA : 26 - PEKALONGAN

KECAMATAN : 060 - DORO
KEL/DESA : 006 - LARIKAN

NO.	NOMOR OBJEK PAJAK	NAMA WAJIB PAJAK ALAMAT OBJEK PAJAK	RT/RW	JML	LUAS (M2)		KODE	KELAS		NJOP (Rp) /M2		NJOP (Rp. 000,-)		JUMLAH NJOP (Rp. 000,-)		
					BNG	TANAH		BNG	ZNT	TANAH	BNG	TANAH	BNG		TANAH	BNG
					TNH-BERS	ENG-BERS				TNH-BERS	ENG-BERS	TNH-BERS	ENG-BERS		TNH-BERS	ENG-BERS
1	33.26.060.006.002-0004.0	RETNO SUSILOWATI/SPBU 4351120 JL RAYA LARIKAN-DORO	000/00	7	2.372	546	AB	081	018	64.000	2.200.000	151.808	1.201.200	1.353.008		
					0	0				0	0	0	0	0		
2	33.26.060.006.006-0072.0	PT. INDOSAT JL. RAYA BLOK 006	010/03	1	225	72	AB	081	008	64.000	8.450.000	14.400	608.400	622.800		
					0	0				0	0	0	0	0		

KLASIFIKASI DAN BESARNYA NJOP BUMI DAN BANGUNAN
DENGAN NILAI INDIVIDU 2021

Halaman : 20

PROPINSI : 33 - JAWA TENGAH
KAB/KOTA : 26 - PEKALONGAN

KECAMATAN : 060 - DORO
KEL/DESA : 008 - DOROREJO

NO.	NOMOR OBJEK PAJAK	NAMA WAJIB PAJAK ALAMAT OBJEK PAJAK	RT/RW	JML	LUAS (M2)		KODE	KELAS			NJOP (Rp) /M2		NJOP (Rp. 000,-)		JUMLAH NJOP (Rp. 000,-)	
					BNG	TANAH		BNG	ZNT	TANAH	BNG	TANAH	BNG	TANAH		BNG
						TNH-BERS		ENG-BERS				TNH-BERS	ENG-BERS	TNH-BERS		ENG-BERS
1	33.26.060.008.006-0021.0	BRI UNIT DORO JL. KIHAJAR DEWANTORO	016/06	1	1.210	0	270 AD	084	020	27.000	1.516.000	32.670	409.320	441.990		
2	33.26.060.008.016-0065.0	PT. PROTELINDO BLOK 016	016/06	1	225	0	52 AN	082	009	48.000	7.675.000	10.800	399.100	409.900		
3	33.26.060.008.016-0067.0	PT. INTI BANGUN SEJAHTERA JL. RAYA DOROREJO BLOK 016	016/06	1	225	0	52 AV	080	007	82.000	9.275.000	18.450	482.300	500.750		
4	33.26.060.008.020-0005.0	H. KHADIRIN / INDOMARET JL. RAYA DOROREJO	016/06	1	658	0	315 AV	080	019	82.000	1.833.000	53.956	577.395	631.351		

KLASIFIKASI DAN BESARNYA NJOP BUMI DAN BANGUNAN
DENGAN NILAI INDIVIDU 2021

Halaman : 21

PROPINSI : 33 - JAWA TENGAH
KAB/KOTA : 26 - PEKALONGAN

KECAMATAN : 060 - DORO
KEL/DESA : 009 - DORO

NO.	NOMOR OBJEK PAJAK	NAMA WAJIB PAJAK ALAMAT OBJEK PAJAK	RT/RW	JML	LUAS (M2)		KELAS			NJOP (Rp) /M2		NJOP (Rp. 000,-)		JUMLAH NJOP (Rp. 000,-)
					TANAH	BNG	ZNT	TANAH	BNG	TANAH	BNG	TANAH	BNG	
					TNH-BERS	ENG-BERS				TNH-BERS	ENG-BERS	TNH-BERS	ENG-BERS	
1	33.26.060.009.001-0092.0	KSEPPS BIM PEKALONGAN CAB. DORO JL. KIHAJAR DEWANTORO 001	000/00	1	268	392	AA	077	021	160.000	1.200.000	42.880	470.400	513.280
2	33.26.060.009.002-0061.0	PT. TELKOMSEL JL. KIHAJAR DEWANTORO	001/01	1	225	72	AW	078	009	128.000	7.675.000	28.800	552.600	581.400
3	33.26.060.009.002-0101.0	PT. SOLOSI TUNAS PRATAMA JL. DESA BLOK 002	001/01	1	100	52	AP	080	011	82.000	6.225.000	8.200	323.700	331.900
4	33.26.060.009.010-0113.0	PT. INDOSAT [TOWER BTS] DK. KRAJAN	003/02	1	0	70	AS	XXX	012	0	5.500.000	0	385.000	385.000
					0	0				0	0	0	0	0

KLASIFIKASI DAN BESARNYA NJOP BUMI DAN BANGUNAN
DENGAN NILAI INDIVIDU 2021

Halaman : 22

PROPINSI : 33 - JAWA TENGAH
KAB/KOTA : 26 - PEKALONGAN

KECAMATAN : 060 - DORO
KEL/DESA : 011 - KUTOSARI

NO.	NOMOR OBJEK PAJAK	NAMA WAJIB PAJAK ALAMAT OBJEK PAJAK	RT/RW	JML	LUAS (M2)		KODE	KELAS		NJOP (Rp) /M2		NJOP (Rp. 000,-)		JUMLAH NJOP (Rp. 000,-)		
					BNG	TANAH		BNG	ZNT	TANAH	BNG	TANAH	BNG		TANAH	BNG
					TNH-BERS	ENG-BERS				TNH-BERS	ENG-BERS	TNH-BERS	ENG-BERS		TNH-BERS	ENG-BERS
1	33.26.060.011.008-0171.0	KHADIRIN JL RAYA	007/03	1	602	350	BB	079	019	103.000	1.833.000	62.006	641.550	703.556		
					0	0				0	0	0	0	0		

KLASIFIKASI DAN BESARNYA NJOP BUMI DAN BANGUNAN
DENGAN NILAI INDIVIDU 2021

Halaman : 23

PROPINSI : 33 - JAWA TENGAH
KAB/KOTA : 26 - PEKALONGAN

KECAMATAN : 060 - DORO
KEL/DESA : 014 - BLIGOREJO

NO.	NOMOR OBJEK PAJAK	NAMA WAJIB PAJAK ALAMAT OBJEK PAJAK	RT/RW	JML	LUAS (M2)		KODE	KELAS		NJOP (Rp) /M2		NJOP (Rp. 000,-)		JUMLAH NJOP (Rp. 000,-)
					TANAH	BNG		ZNT	TANAH	BNG	TANAH	BNG	TANAH	
					TNH-BERS	ENG-BERS				TNH-BERS	ENG-BERS	TNH-BERS	ENG-BERS	
1	33.26.060.014.011-0169.0	PT. TELKOMSEL DKH TRANSAN KLN	000/00	1	225	72	AD	082	006	48.000	*****	10.800	730.800	741.600
					0	0				0	0	0	0	0

KLASIFIKASI DAN BESARNYA NJOP BUMI DAN BANGUNAN
DENGAN NILAI INDIVIDU 2021

Halaman : 24

PROPINSI : 33 - JAWA TENGAH
KAB/KOTA : 26 - PEKALONGAN

KECAMATAN : 070 - KARANG ANYAR
KEL/DESA : 002 - LIMBANGAN

NO.	NOMOR OBJEK PAJAK	NAMA WAJIB PAJAK ALAMAT OBJEK PAJAK	RT/RW	JML	LUAS (M2)		KODE	KELAS		NJOP (Rp) /M2		NJOP (Rp. 000,-)		JUMLAH NJOP (Rp. 000,-)
					TANAH	BNG		ZNT	TANAH	BNG	TANAH	BNG	TANAH	
					TNH-BERS	ENG-BERS				TNH-BERS	ENG-BERS	TNH-BERS	ENG-BERS	
1	33.26.070.002.005-0098.0	PT. TELKOMSEL JALAN RAYA	002/03	1	225 0	72 0	AH	082	009	48.000 0	7.675.000 0	10.800 0	552.600 0	563.400 0

KLASIFIKASI DAN BESARNYA NJOP BUMI DAN BANGUNAN
DENGAN NILAI INDIVIDU 2021

Halaman : 25

PROPINSI : 33 - JAWA TENGAH
KAB/KOTA : 26 - PEKALONGAN

KECAMATAN : 070 - KARANG ANYAR
KEL/DESA : 003 - KARANGGONDANG

NO.	NOMOR OBJEK PAJAK	NAMA WAJIB PAJAK ALAMAT OBJEK PAJAK	RT/RW	JML	LUAS (M2)		KODE	KELAS		NJOP (Rp) /M2		NJOP (Rp. 000,-)		JUMLAH NJOP (Rp. 000,-)
					TANAH	BNG		TANAH	BNG	TANAH	BNG	TANAH	BNG	
					TNH-BERS	ENG-BERS	ZNT	TANAH	BNG	TANAH	ENG	TANAH	ENG	
1	33.26.070.003.001-0003.0	PT KHARISMA ADHI MULIA KARANGGONDANG	001/01	10	8.350	2.776	AL	080	023	82.000	823.000	684.700	2.284.648	2.969.348
					0	0				0	0	0	0	0

KLASIFIKASI DAN BESARNYA NJOP BUMI DAN BANGUNAN
DENGAN NILAI INDIVIDU 2021

Halaman : 26

PROPINSI : 33 - JAWA TENGAH
KAB/KOTA : 26 - PEKALONGAN

KECAMATAN : 070 - KARANG ANYAR
KEL/DESA : 007 - LEGOK KALONG

NO.	NOMOR OBJEK PAJAK	NAMA WAJIB PAJAK ALAMAT OBJEK PAJAK	RT/RW	JML	LUAS (M2)		KELAS			NJOP (Rp) /M2		NJOP (Rp. 000,-)		JUMLAH NJOP (Rp. 000,-)
					BNG	TANAH	ZNT	TANAH	BNG	TANAH	BNG	TANAH	BNG	
					TNH-BERS	ENG-BERS			TNH-BERS	ENG-BERS	TNH-BERS	ENG-BERS		
1	33.26.070.007.002-0192.0	DRS. ARIF ROSYID JL. RAYA KARANGANYAR	002/03	1	276	482	AA	077	019	160.000	1.833.000	44.160	883.506	927.666
					0	0				0	0	0	0	0
2	33.26.070.007.002-0193.0	PT. TELKOMSEL JL. KARANGANYAR - LEBAKBARANG	000/00	1	225	72	AG	079	009	103.000	7.675.000	23.175	552.600	575.775
					0	0				0	0	0	0	0

KLASIFIKASI DAN BESARNYA NJOP BUMI DAN BANGUNAN
DENGAN NILAI INDIVIDU 2021

Halaman : 27

PROPINSI : 33 - JAWA TENGAH
KAB/KOTA : 26 - PEKALONGAN

KECAMATAN : 070 - KARANG ANYAR
KEL/DESA : 008 - KARANGSARI

NO.	NOMOR OBJEK PAJAK	NAMA WAJIB PAJAK ALAMAT OBJEK PAJAK	RT/RW	JML	LUAS (M ²)		KODE	KELAS		NJOP (Rp) /M ²		NJOP (Rp. 000,-)		JUMLAH NJOP (Rp. 000,-)	
					BNG	TANAH		ZNT	TANAH	BNG	TANAH	BNG	TANAH		BNG
					TNH-BERS	ENG-BERS				TNH-BERS	ENG-BERS	TNH-BERS	ENG-BERS		
1	33.26.070.008.004-0072.0	PRIMA GRAHA WISATA/H RUSMINTO JL RAYA KARANGANYAR	003/02	4	14.000	2.030	AO	080	019	82.000	1.833.000	1.148.000	3.720.990	4.868.990	
2	33.26.070.008.005-0084.0	PT. INDOSAT [TOWER BTS] JL. LINGKAR RAYA	/	1	0	70	AJ	XXX	012	0	5.500.000	0	385.000	385.000	
3	33.26.070.008.006-0281.0	DAMAYANTI JL RAYA	003/02	1	116	235	AF	078	021	128.000	1.200.000	14.848	282.000	296.848	
4	33.26.070.008.006-0417.0	PT INDOSAT (TOWER BTS) JL LINGKAR RAYA	000/00	1	0	70	AF	XXX	012	0	5.500.000	0	385.000	385.000	
5	33.26.070.008.008-0040.0	H.SUPRAPTO / INDOMARET JL RAYA KARANGANYAR	001/06	1	2.782	225	AF	078	019	128.000	1.833.000	356.096	412.425	768.521	
6	33.26.070.008.009-0058.0	SPBU 44.511.07 JL RAYA KARANGSARI KAJEN	004/06	10	3.450	489	AF	078	020	128.000	1.516.000	441.600	741.324	1.182.924	
7	33.26.070.008.010-0048.0	DR. MOCH KUDORI / ALFA MART JL RAYA KARANGANYAR	002/06	1	1.010	158	AF	078	019	128.000	1.833.000	129.280	289.614	418.894	
8	33.26.070.008.011-0114.0	YAN MARZONI MLATEN II BLOK 011	004/04	1	3.540	772	AI	081	023	64.000	823.000	226.560	635.356	861.916	
9	33.26.070.008.012-0200.0	H ABAS DK MLATEN II	004/04	2	2.779	2.218	AD	080	023	82.000	823.000	227.878	1.825.414	2.053.292	

KLASIFIKASI DAN BESARNYA NJOP BUMI DAN BANGUNAN
DENGAN NILAI INDIVIDU 2021

Halaman : 28

PROPINSI : 33 - JAWA TENGAH
KAB/KOTA : 26 - PEKALONGAN

KECAMATAN : 070 - KARANG ANYAR
KEL/DESA : 009 - KULU

NO.	NOMOR OBJEK PAJAK	NAMA WAJIB PAJAK ALAMAT OBJEK PAJAK	RT/RW	JML	LUAS (M2)		KODE	KELAS		NJOP (Rp) /M2		NJOP (Rp. 000,-)		JUMLAH NJOP (Rp. 000,-)		
					BNG	TANAH		BNG	ZNT	TANAH	BNG	TANAH	BNG		TANAH	BNG
					TNH-BERS	ENG-BERS				TNH-BERS	ENG-BERS	TNH-BERS	ENG-BERS		TNH-BERS	ENG-BERS
1	33.26.070.009.005-0001.0	PT DUTA ALBASY JL SINGOSARI	000/00	8	9.993	2.767	AD	077	021	160.000	1.200.000	1.598.880	3.320.400	4.919.280		
					0	0				0	0	0	0	0		

KLASIFIKASI DAN BESARNYA NJOP BUMI DAN BANGUNAN
DENGAN NILAI INDIVIDU 2021

Halaman : 29

PROPINSI : 33 - JAWA TENGAH
KAB/KOTA : 26 - PEKALONGAN

KECAMATAN : 080 - KAJEN
KEL/DESA : 003 - LINGGOASRI

NO.	NOMOR OBJEK PAJAK	NAMA WAJIB PAJAK ALAMAT OBJEK PAJAK	RT/RW	JML	LUAS (M2)		KODE	KELAS			NJOP (Rp) /M2		NJOP (Rp. 000,-)		JUMLAH NJOP (Rp. 000,-)	
					BNG	TANAH		BNG	ZNT	TANAH	BNG	TANAH	BNG	TANAH		BNG
1	33.26.080.003.014-0122.0	PT INDOSAT DK YOSOREJO-SAWEN	000/00	1	225	0	72	BG	083	009	36.000	7.675.000	8.100	552.600	560.700	
					0	0	0				0	0	0	0	0	
2	33.26.080.003.014-0123.0	PT TELKOMSEL DK YOSOREJO-SAWEN	000/00	1	225	0	72	BG	083	009	36.000	7.675.000	8.100	552.600	560.700	
					0	0	0				0	0	0	0	0	

KLASIFIKASI DAN BESARNYA NJOP BUMI DAN BANGUNAN
DENGAN NILAI INDIVIDU 2021

Halaman : 30

PROPINSI : 33 - JAWA TENGAH
KAB/KOTA : 26 - PEKALONGAN

KECAMATAN : 080 - KAJEN
KEL/DESA : 010 - GANDARUM

NO.	NOMOR OBJEK PAJAK	NAMA WAJIB PAJAK ALAMAT OBJEK PAJAK	RT/RW	JML	LUAS (M2)		KODE	KELAS		NJOP (Rp) /M2		NJOP (Rp. 000,-)		JUMLAH NJOP (Rp. 000,-)		
					BNG	TANAH		BNG	ZNT	TANAH	BNG	TANAH	BNG		TANAH	BNG
					TNH-BERS	ENG-BERS				TNH-BERS	ENG-BERS	TNH-BERS	ENG-BERS		TNH-BERS	ENG-BERS
1	33.26.080.010.004-0069.0	SUPARMAN/SPEU 4451121 JL DIPONEGORO	001/07	7	3.890	630	AF	078	018	128.000	2.200.000	497.920	1.386.000	1.883.920		
2	33.26.080.010.010-0026.0	INDOMARET DIPONEGORO-KAJEN JL DIPONEGORO	000/00	1	276	204	AF	078	019	128.000	1.833.000	35.328	373.932	409.260		
3	33.26.080.010.012-0201.0	PT. FASTEL JL. DESA GANDARUM	/	1	150	52	AL	079	008	103.000	8.450.000	15.450	439.400	454.850		

KLASIFIKASI DAN BESARNYA NJOP BUMI DAN BANGUNAN
DENGAN NILAI INDIVIDU 2021

Halaman : 31

PROPINSI : 33 - JAWA TENGAH
KAB/KOTA : 26 - PEKALONGAN

KECAMATAN : 080 - KAJEN
KEL/DESA : 012 - KALIJJOYO

NO.	NOMOR OBJEK PAJAK	NAMA WAJIB PAJAK ALAMAT OBJEK PAJAK	RT/RW	JML	LUAS (M2)		KODE	KELAS		NJOP (Rp) /M2		NJOP (Rp. 000,-)		JUMLAH NJOP (Rp. 000,-)		
					BNG	TANAH		BNG	ZNT	TANAH	BNG	TANAH	BNG		TANAH	BNG
					TNH-BERS	ENG-BERS				TNH-BERS	ENG-BERS	TNH-BERS	ENG-BERS		TNH-BERS	ENG-BERS
1	33.26.080.012.018-0040.0	PT. CHAROEN POKPHAND JAYA FARM KALIJJOYO	000/00	1	145.615	32.292	AN	082	023	48.000	823.000	6.989.520	26.576.316	33.565.836		
					0	0				0	0	0	0	0		

KLASIFIKASI DAN BESARNYA NJOP BUMI DAN BANGUNAN
DENGAN NILAI INDIVIDU 2021

Halaman : 33

PROPINSI : 33 - JAWA TENGAH
KAB/KOTA : 26 - PEKALONGAN

KECAMATAN : 080 - KAJEN
KEL/DESA : 014 - PEKIRINGAN ALIT

NO.	NOMOR OBJEK PAJAK	NAMA WAJIB PAJAK ALAMAT OBJEK PAJAK	RT/RW	JML	LUAS (M2)		KELAS			NJOP (Rp) /M2		NJOP (Rp. 000,-)		JUMLAH NJOP (Rp. 000,-)	
					BNG	TANAH	BNG	ZNT	TANAH	BNG	TANAH	BNG	TANAH		BNG
					TNH-BERS	ENG-BERS			TNH-BERS	ENG-BERS	TNH-BERS	ENG-BERS	TNH-BERS		ENG-BERS
1	33.26.080.014.006-0132.0	BAMBANG SUGIARTO JL RAYA	003/02	1	1.548	1.056	AM	081	021	64.000	1.200.000	99.072	1.267.200	1.366.272	
2	33.26.080.014.009-0070.0	ALFA MART PEKIRINGAN/SURYO JL.RAYA KAJEN-PANINGGARAN	002/01	1	550	272	BE	080	020	82.000	1.516.000	45.100	412.352	457.452	
3	33.26.080.014.010-0044.0	PT CENDANA PUTRA LESTARI JL.RAYA	001/01	4	16.473	2.578	AM	081	021	64.000	1.200.000	1.054.272	3.093.600	4.147.872	

KLASIFIKASI DAN BESARNYA NJOP BUMI DAN BANGUNAN
DENGAN NILAI INDIVIDU 2021

Halaman : 34

PROPINSI : 33 - JAWA TENGAH
KAB/KOTA : 26 - PEKALONGAN

KECAMATAN : 080 - KAJEN
KEL/DESA : 016 - KAJEN

NO.	NOMOR OBJEK PAJAK	NAMA WAJIB PAJAK ALAMAT OBJEK PAJAK	RT/RW	JML	LUAS (M ²)		KODE	KELAS			NJOP (Rp) /M ²		NJOP (Rp. 000,-)		JUMLAH NJOP (Rp. 000,-)	
					BNG	TANAH		BNG	ZNT	TANAH	BNG	TANAH	BNG	TANAH		BNG
						TNH-BERS		ENG-BERS				TNH-BERS	ENG-BERS	TNH-BERS		ENG-BERS
1	33.26.080.016.013-0014.0	SUBIYANTORO JL DIPONEGORO	010/03	2	2.596	0	700	AV	072	021	394.000	1.200.000	1.022.824	840.000	1.862.824	
2	33.26.080.016.013-0016.0	PT TELKOM (CAB) JL RAYA BLOK 013	010/03	1	1.008	0	210	AV	072	021	394.000	1.200.000	397.152	252.000	649.152	
3	33.26.080.016.013-0045.0	PT. PROTELINDO JALAN DIPONEGORO	010/03	1	225	0	72	AV	072	010	394.000	6.950.000	88.650	500.400	589.050	
4	33.26.080.016.013-0046.0	PT. PROTELINDO JALAN DIPONEGORO	010/04	1	225	0	52	AT	081	008	64.000	8.450.000	14.400	439.400	453.800	
5	33.26.080.016.014-0016.0	TRI DAMAYANTI TANIOYO JL DIPONEGORO	016/04	1	720	0	364	AV	072	021	394.000	1.200.000	283.680	436.800	720.480	
6	33.26.080.016.020-0025.0	BRI UNIT KAJEN JL DIPONEGORO .	004/01	1	599	0	392	AV	072	019	394.000	1.833.000	236.006	718.536	954.542	
7	33.26.080.016.021-0004.0	H. WITONI ANDUNG B,SH/ALFAMART JL RAYA KAJEN-KESESI	002/01	1	428	0	315	BO	076	019	200.000	1.833.000	85.600	577.395	662.995	
8	33.26.080.016.024-0014.0	HERMANTO OEDINOTO JL DIPONEGORO NO 122	002/01	6	10.445	0	3.052	EM	073	019	335.000	1.833.000	3.499.075	5.594.316	9.093.391	
9	33.26.080.016.024-0056.0	GATOT SURENDRO,SE JL RAYA KAJEN-PANINGGARAN	002/01	3	1.189	0	630	EM	073	021	335.000	1.200.000	398.315	756.000	1.154.315	

KLASIFIKASI DAN BESARNYA NJOP BUMI DAN BANGUNAN
DENGAN NILAI INDIVIDU 2021

Halaman : 35

PROPINSI : 33 - JAWA TENGAH
KAB/KOTA : 26 - PEKALONGAN

KECAMATAN : 080 - KAJEN
KEL/DESA : 017 - NYAMOK

NO.	NOMOR OBJEK PAJAK	NAMA WAJIB PAJAK ALAMAT OBJEK PAJAK	RT/RW	JML	LUAS (M ²)		KODE	KELAS		NJOP (Rp) /M ²		NJOP (Rp. 000,-)		JUMLAH NJOP (Rp. 000,-)		
					BNG	TANAH		BNG	ZNT	TANAH	BNG	TANAH	BNG		TANAH	BNG
1	33.26.080.017.002-0003.0	INDOMARET/RUSWANTO JL RAYA BLOK 002	000/00	1	1.035	196	BK	076	018	200.000	2.200.000	207.000	431.200	638.200		
2	33.26.080.017.005-0008.0	MULYOTO / INDOMARET JL DESA BLOK 005	007/04	1	682	234	AD	076	019	200.000	1.833.000	136.400	428.922	565.322		
3	33.26.080.017.005-0143.0	PD BPR BKK KAB. PEKALONGAN JL.RAYA	000/00	1	1.541	996	AD	076	016	200.000	3.100.000	308.200	3.087.600	3.395.800		
4	33.26.080.017.006-0036.0	PT. ASTRA INTERNATIONAL HONDA JL. RAYA MANDUROREJO	000/00	3	1.065	1.975	AD	076	019	200.000	1.833.000	213.000	3.620.175	3.833.175		
5	33.26.080.017.006-0051.0	KOSPIN JASA KAJEN JL RAYA KAJEN 436	012/06	2	665	580	AD	076	021	200.000	1.200.000	133.000	696.000	829.000		
6	33.26.080.017.006-0092.0	H MUJAZIK & HJ ISTIROCHAH JL RAYA KAJEN	012/06	1	2.494	238	AD	076	019	200.000	1.833.000	498.800	436.254	935.054		
7	33.26.080.017.006-0101.0	PT.EXCEL COMINDO [TOWER] JL.RAYA	000/00	1	0	49	AD	XXX	010	0	6.950.000	0	340.550	340.550		
8	33.26.080.017.007-0002.0	SATRIYO YUDIARTO JL RAYA KAJEN	000/00	3	2.330	1.070	AD	076	018	200.000	2.200.000	466.000	2.354.000	2.820.000		
9	33.26.080.017.007-0233.0	PT. INTI BANGUN SEJAHTERA KPRT BLOK 007	009/05	1	225	52	BJ	077	007	160.000	9.275.000	36.000	482.300	518.300		
10	33.26.080.017.007-0234.0	PT. PROTELINDO KPRT BLOK 007	010/05	1	225	62	AH	080	006	82.000	*****	18.450	629.300	647.750		
11	33.26.080.017.008-0035.0	PT.INDOSAT TBK [TOWER] JL.RAYA	000/00	1	0	72	AD	XXX	011	0	6.225.000	0	448.200	448.200		

KLASIFIKASI DAN BESARNYA NJOP BUMI DAN BANGUNAN
DENGAN NILAI INDIVIDU 2021

Halaman : 36

PROPINSI : 33 - JAWA TENGAH
KAB/KOTA : 26 - PEKALONGAN

KECAMATAN : 080 - KAJEN
KEL/DESA : 018 - TANJUNG KULON

NO.	NOMOR OBJEK PAJAK	NAMA WAJIB PAJAK ALAMAT OBJEK PAJAK	RT/RW	JML	LUAS (M ²)		KELAS			NJOP (Rp) /M ²		NJOP (Rp. 000,-)		JUMLAH NJOP (Rp. 000,-)	
					BNG	TANAH	BNG	ZNT	TANAH	BNG	TANAH	BNG	TANAH		BNG
					TNH-BERS	ENG-BERS			TNH-BERS	ENG-BERS	TNH-BERS	ENG-BERS	TNH-BERS		ENG-BERS
1	33.26.080.018.003-0016.0	SUTRISNO / BTEN SYARIAH JL KAJEN - KARANGANYAR	005/01	2	400	600	AC	079	019	103.000	1.833.000	41.200	1.099.800	1.141.000	
2	33.26.080.018.004-0061.0	PT BINA ARTIHA ADHI PRATAMA JL RAYA TANJUNG KULON	002/01	2	2.099	1.200	AK	081	021	64.000	1.200.000	134.336	1.440.000	1.574.336	
3	33.26.080.018.010-0054.0	PT DUTA ALBASY JL SINGOSARI	000/00	1	3.109	780	BJ	077	021	160.000	1.200.000	497.440	936.000	1.433.440	

KLASIFIKASI DAN BESARNYA NJOP BUMI DAN BANGUNAN
DENGAN NILAI INDIVIDU 2021

Halaman : 37

PROPINSI : 33 - JAWA TENGAH
KAB/KOTA : 26 - PEKALONGAN

KECAMATAN : 080 - KAJEN
KEL/DESA : 019 - TANJUNG SARI

NO.	NOMOR OBJEK PAJAK	NAMA WAJIB PAJAK ALAMAT OBJEK PAJAK	RT/RW	JML	LUAS (M2)		KODE	KELAS		NJOP (Rp) /M2		NJOP (Rp. 000,-)		JUMLAH NJOP (Rp. 000,-)
					TANAH	BNG		ZNT	TANAH	BNG	TANAH	BNG	TANAH	
					TNH-BERS	ENG-BERS				TNH-BERS	ENG-BERS	TNH-BERS	ENG-BERS	
1	33.26.080.019.012-0015.0	SAMSUL HADI JL. MANDUROREJO	000/00	1	1.557	1.396	BI	072	022	394.000	968.000	613.458	1.351.328	1.964.786
					0	0				0	0	0	0	0
2	33.26.080.019.012-0016.0	BANK JATENG JL. RINJANI	000/00	4	3.531	1.573	BI	072	018	394.000	2.200.000	1.391.214	3.460.600	4.851.814
					0	0				0	0	0	0	0
3	33.26.080.019.013-0002.0	EKO BASUKI DS KARANGTUANG	001/01	1	448	160	BA	079	021	103.000	1.200.000	46.144	192.000	238.144
					0	0				0	0	0	0	0
4	33.26.080.019.013-0147.0	KHUSNUL IBAD-MAHMUDAH-ALFAMART JL MANDUROREJO BLCK 013	001/01	1	579	260	BA	079	019	103.000	1.833.000	59.637	476.580	536.217
					0	0				0	0	0	0	0

KLASIFIKASI DAN BESARNYA NJOP BUMI DAN BANGUNAN
DENGAN NILAI INDIVIDU 2021

Halaman : 38

PROPINSI : 33 - JAWA TENGAH
KAB/KOTA : 26 - PEKALONGAN

KECAMATAN : 080 - KAJEN
KEL/DESA : 020 - GEJLIG

NO.	NOMOR OBJEK PAJAK	NAMA WAJIB PAJAK ALAMAT OBJEK PAJAK	RT/RW	JML	LUAS (M ²)		KODE	KELAS			NJOP (Rp) /M ²		NJOP (Rp. 000,-)		JUMLAH NJOP (Rp. 000,-)
					BNG	TANAH		ZNT	TANAH	BNG	TANAH	BNG	TANAH	BNG	
					TNH-BERS	ENG-BERS				TNH-BERS	ENG-BERS	TNH-BERS	ENG-BERS		
1	33.26.080.020.003-0103.0	YOHAN WINATA / PT. MUSTIKA JL. DUKUH WINONG	017/08	1	3.542	2.888	AJ	082	026	48.000	505.000	170.016	1.458.440	1.628.456	
2	33.26.080.020.012-0009.0	M. FAOZI JALAN PAHLAWAN	013/07	2	1.530	1.054	AN	078	022	128.000	968.000	195.840	1.020.272	1.216.112	
3	33.26.080.020.012-0116.0	PT. INDOSAT [TOWER BTS] DARAT BLOK 012	013/06	1	0	52	AX	XXX	012	0	5.500.000	0	286.000	286.000	
4	33.26.080.020.014-0211.0	SUTIRNYO / INDOMARET JL PAHLAWAN	014/07	1	2.789	234	AN	078	019	128.000	1.833.000	356.992	428.922	785.914	
5	33.26.080.020.025-0129.0	NENENG YULAEHA JL. PAHLAWAN	001/01	1	621	760	BW	078	019	128.000	1.833.000	79.488	1.393.080	1.472.568	
6	33.26.080.020.028-0095.0	PPNI KAB. PEKALONGAN JL. TEUKU UMAR	000/00	1	540	475	BW	078	019	128.000	1.833.000	69.120	870.675	939.795	
7	33.26.080.020.028-0160.0	SUGIYARSO / ALFAMART JALAN PAHLAWAN	002/01	1	502	266	BW	078	019	128.000	1.833.000	64.256	487.578	551.834	
8	33.26.080.020.029-0001.0	SPEJU 44.511.141-H.ALIMIN JL.RAYA	000/00	7	2.320	439	BW	078	019	128.000	1.833.000	296.960	804.687	1.101.647	
9	33.26.080.020.029-0025.0	GEDUNG PEMUDA JALAN TEUKU UMAR NO. 3	000/00	2	990	434	BW	078	021	128.000	1.200.000	126.720	520.800	647.520	
10	33.26.080.020.029-0056.0	CHOLIL / MUGI LANCAR JALAN TEUKU UMAR	000/00	2	481	528	BW	078	025	128.000	595.000	61.568	314.160	375.728	

KLASIFIKASI DAN BESARNYA NJOP BUMI DAN BANGUNAN
DENGAN NILAI INDIVIDU 2021

Halaman : 39

PROPINSI : 33 - JAWA TENGAH
KAB/KOTA : 26 - PEKALONGAN

KECAMATAN : 080 - KAJEN
KEL/DESA : 021 - KEBON AGUNG

NO.	NOMOR OBJEK PAJAK	NAMA WAJIB PAJAK ALAMAT OBJEK PAJAK	RT/RW	JML	LUAS (M ²)		KODE	KELAS			NJOP (Rp) /M ²		NJOP (Rp. 000,-)		JUMLAH NJOP (Rp. 000,-)	
					BNG	TANAH		BNG	ZNT	TANAH	BNG	TANAH	BNG	TANAH		BNG
					TNH-BERS	ENG-BERS				TNH-BERS	ENG-BERS	TNH-BERS	ENG-BERS	TNH-BERS		ENG-BERS
1	33.26.080.021.010-0068.0	YONAS ADIYONO DAN RIO ARDY JL BAHUREKSO SIBEDUG	001/06	1	1.490	684	AY	078	022	128.000	968.000	190.720	662.112	852.832		
2	33.26.080.021.010-0077.0	SUKLIMAH JL RAYA KEBON AGUNG	001/06	1	220	192	AY	078	021	128.000	1.200.000	28.160	230.400	258.560		
3	33.26.080.021.010-0085.0	KUSYANTO ICHSAN JL RAYA BAHUREKSO	001/06	2	840	868	AY	078	021	128.000	1.200.000	107.520	1.041.600	1.149.120		
4	33.26.080.021.010-0177.0	PT.TELKOMSEL [TOWER] JL DK SIBEDUG	000/00	1	139	49	AX	079	010	103.000	6.950.000	14.317	340.550	354.867		
5	33.26.080.021.010-0238.0	ADY RESTIYONO JL RAYA KEBON AGUNG	001/06	1	114	207	AY	078	019	128.000	1.833.000	14.592	379.431	394.023		

KLASIFIKASI DAN BESARNYA NJOP BUMI DAN BANGUNAN
DENGAN NILAI INDIVIDU 2021

Halaman : 40

PROPINSI : 33 - JAWA TENGAH
KAB/KOTA : 26 - PEKALONGAN

KECAMATAN : 090 - KESESI
KEL/DESA : 008 - WATU GAJAH

NO.	NOMOR OBJEK PAJAK	NAMA WAJIB PAJAK ALAMAT OBJEK PAJAK	RT/RW	JML	LUAS (M2)		KODE	KELAS			NJOP (Rp) /M2		NJOP (Rp. 000,-)		JUMLAH NJOP (Rp. 000,-)
					TANAH	BNG		ZNT	TANAH	BNG	TANAH	BNG	TANAH	BNG	
					TNH-BERS	ENG-BERS				TNH-BERS	ENG-BERS	TNH-BERS	ENG-BERS		
1	33.26.090.008.009-0077.0	PT. INDOSAT [TOWER BTS] DK. ROWOBULUS	001/01	1	0	0	62 AK	XXX	011	0	6.225.000	0	385.950	385.950	
					0	0				0	0	0	0	0	

KLASIFIKASI DAN BESARNYA NJOP BUMI DAN BANGUNAN
DENGAN NILAI INDIVIDU 2021

Halaman : 41

PROPINSI : 33 - JAWA TENGAH
KAB/KOTA : 26 - PEKALONGAN

KECAMATAN : 090 - KESESI
KEL/DESA : 010 - KARYOMUKTI

NO.	NOMOR OBJEK PAJAK	NAMA WAJIB PAJAK ALAMAT OBJEK PAJAK	RT/RW	JML	LUAS (M2)		KODE	KELAS		NJOP (Rp) /M2		NJOP (Rp. 000,-)		JUMLAH NJOP (Rp. 000,-)		
					BNG	TANAH		BNG	ZNT	TANAH	BNG	TANAH	BNG		TANAH	BNG
					TNH-BERS	ENG-BERS				TNH-BERS	ENG-BERS	TNH-BERS	ENG-BERS		TNH-BERS	ENG-BERS
1	33.26.090.010.002-0041.0	FABIAN SEBASTIAN H SAWAH BLOK 001	002/02	4	5.380	4.660	AC	082	025	48.000	595.000	258.240	2.772.700	3.030.940		
					0	0				0	0	0	0	0		

KLASIFIKASI DAN BESARNYA NJOP BUMI DAN BANGUNAN
DENGAN NILAI INDIVIDU 2021

Halaman : 42

PROPINSI : 33 - JAWA TENGAH
KAB/KOTA : 26 - PEKALONGAN

KECAMATAN : 090 - KESESI
KEL/DESA : 011 - KESESI

NO.	NOMOR OBJEK PAJAK	NAMA WAJIB PAJAK ALAMAT OBJEK PAJAK	RT/RW	JML	LUAS (M2)		KODE	KELAS			NJOP (Rp) /M2		NJOP (Rp. 000,-)		JUMLAH NJOP (Rp. 000,-)	
					BNG	TANAH		BNG	ZNT	TANAH	BNG	TANAH	BNG	TANAH		BNG
					TNH-BERS	ENG-BERS				TNH-BERS	ENG-BERS	TNH-BERS	ENG-BERS	TNH-BERS		ENG-BERS
1	33.26.090.011.002-0050.0	H YAHYA JL RAYA KAJEN KESESI	000/00	1	1.580	0	233 AE	078	021	128.000	1.200.000	202.240	279.600	481.840		
2	33.26.090.011.004-0008.0	PT FIRMAN DHARMA SYAFAR / SPBU JALAN RAYA KESESI KAJEN	000/00	5	1.635	0	438 AE	078	017	128.000	2.625.000	209.280	1.149.750	1.359.030		
3	33.26.090.011.004-0026.0	INDOMARET 1 KESESI/SUKLIMAH JL RAYA KAJEN KESESI	004/08	1	220	0	200 AE	078	020	128.000	1.516.000	28.160	303.200	331.360		
4	33.26.090.011.004-0093.0	NUR ABIDAH FIRDAYANTI JL. RAYA KAJEN-KESESI	001/04	1	540	0	215 AE	078	019	128.000	1.833.000	69.120	394.095	463.215		
5	33.26.090.011.006-0153.0	PT.TELKOMSEL [TOWER] KP RT BLOK 006	000/00	1	0	0	49 AL	XXX	010	0	6.950.000	0	340.550	340.550		
6	33.26.090.011.010-0237.0	PT.INDOSAT [TOWER] JL RAYA KALIWADAS	006/07	1	0	0	70 AV	XXX	012	0	5.500.000	0	385.000	385.000		
7	33.26.090.011.011-0179.0	PT.MOBILE 8 JL.RAYA	000/00	1	0	0	49 AI	XXX	010	0	6.950.000	0	340.550	340.550		

KLASIFIKASI DAN BESARNYA NJOP BUMI DAN BANGUNAN
DENGAN NILAI INDIVIDU 2021

Halaman : 43

PROPINSI : 33 - JAWA TENGAH
KAB/KOTA : 26 - PEKALONGAN

KECAMATAN : 090 - KESESI
KEL/DESA : 013 - KAIBAHAN

NO.	NOMOR OBJEK PAJAK	NAMA WAJIB PAJAK ALAMAT OBJEK PAJAK	RT/RW	JML	LUAS (M2)		KODE	KELAS			NJOP (Rp) /M2		NJOP (Rp. 000,-)		JUMLAH NJOP (Rp. 000,-)
					TANAH	BNG		ZNT	TANAH	BNG	TANAH	BNG	TANAH	BNG	
					TNH-BERS	ENG-BERS				TNH-BERS	ENG-BERS	TNH-BERS	ENG-BERS		
1	33.26.090.013.009-0217.0	ARI DWI MUNINGGAR / INDMARET JL RAYA BLOK 009	000/00	1	1.720	216	AQ	079	020	103.000	1.516.000	177.160	327.456	504.616	
					0	0				0	0	0	0	0	
2	33.26.090.013.018-0095.0	EKO SUBANDI JL. RAYA KAIBAHAN-KESESI	000/00	2	870	756	BB	079	020	103.000	1.516.000	89.610	1.146.096	1.235.706	
					0	0				0	0	0	0	0	

KLASIFIKASI DAN BESARNYA NJOP BUMI DAN BANGUNAN
DENGAN NILAI INDIVIDU 2021

Halaman : 44

PROPINSI : 33 - JAWA TENGAH
KAB/KOTA : 26 - PEKALONGAN

KECAMATAN : 090 - KESESI
KEL/DESA : 016 - PONOLAWEN

NO.	NOMOR OBJEK PAJAK	NAMA WAJIB PAJAK ALAMAT OBJEK PAJAK	RT/RW	JML	LUAS (M2)		KODE	KELAS		NJOP (Rp) /M2		NJOP (Rp. 000,-)		JUMLAH NJOP (Rp. 000,-)
					TANAH	BNG		ZNT	TANAH	BNG	TANAH	BNG	TANAH	
					TNH-BERS	ENG-BERS				TNH-BERS	ENG-BERS	TNH-BERS	ENG-BERS	
1	33.26.090.016.023-0039.0	PT. PERSADA SOKA TAMA JL. RAYA SRAGI-KESESI	004/02	1	225	51	AS	078	011	128.000	6.225.000	28.800	317.475	346.275
					0	0				0	0	0	0	0

KLASIFIKASI DAN BESARNYA NJOP BUMI DAN BANGUNAN
DENGAN NILAI INDIVIDU 2021

Halaman : 45

PROPINSI : 33 - JAWA TENGAH
KAB/KOTA : 26 - PEKALONGAN

KECAMATAN : 090 - KESESI
KEL/DESA : 018 - SIDOMULYO

NO.	NOMOR OBJEK PAJAK	NAMA WAJIB PAJAK ALAMAT OBJEK PAJAK	RT/RW	JML	LUAS (M2)		KODE	KELAS		NJOP (Rp) /M2		NJOP (Rp. 000,-)		JUMLAH NJOP (Rp. 000,-)		
					BNG	TANAH		BNG	ZNT	TANAH	BNG	TANAH	BNG		TANAH	BNG
					TNH-BERS	ENG-BERS				TNH-BERS	ENG-BERS	TNH-BERS	ENG-BERS		TNH-BERS	ENG-BERS
1	33.26.090.018.008-0231.0	PT. INDOSAT [TOWER BTS] DK. SEMANGGU	007/01	1	0	52	AT	XXX	012	0	5.500.000	0	286.000	286.000		
					0	0				0	0	0	0	0		

KLASIFIKASI DAN BESARNYA NJOP BUMI DAN BANGUNAN
DENGAN NILAI INDIVIDU 2021

Halaman : 46

PROPINSI : 33 - JAWA TENGAH
KAB/KOTA : 26 - PEKALONGAN

KECAMATAN : 100 - SRAGI
KEL/DESA : 001 - KETANON AGENG

NO.	NOMOR OBJEK PAJAK	NAMA WAJIB PAJAK ALAMAT OBJEK PAJAK	RT/RW	JML	LUAS (M ²)		KELAS			NJOP (Rp) /M ²		NJOP (Rp. 000,-)		JUMLAH NJOP (Rp. 000,-)
					BNG	TANAH	ZNT	TANAH	BNG	TANAH	BNG	TANAH	BNG	
					TNH-BERS	ENG-BERS			TNH-BERS	ENG-BERS	TNH-BERS	ENG-BERS		
1	33.26.100.001.009-0072.0	PT XL AXIATA TEK. JL DESA -	004/01	1	0	50	AA	XXX	014	0	4.200.000	0	210.000	210.000
					0	0				0	0	0	0	0

KLASIFIKASI DAN BESARNYA NJOP BUMI DAN BANGUNAN
DENGAN NILAI INDIVIDU 2021

Halaman : 47

PROPINSI : 33 - JAWA TENGAH
KAB/KOTA : 26 - PEKALONGAN

KECAMATAN : 100 - SRAGI
KEL/DESA : 003 - BULAKSARI

NO.	NOMOR OBJEK PAJAK	NAMA WAJIB PAJAK ALAMAT OBJEK PAJAK	RT/RW	JML	LUAS (M2)		KODE	KELAS		NJOP (Rp) /M2		NJOP (Rp. 000,-)		JUMLAH NJOP (Rp. 000,-)
					TANAH	BNG		ZNT	TANAH	BNG	TANAH	BNG	TANAH	
					TNH-BERS	ENG-BERS				TNH-BERS	ENG-BERS	TNH-BERS	ENG-BERS	
1	33.26.100.003.008-0115.0	SURACHMAN-ERNIDA / WATERPARK JL. DESA BULAKSARI	000/00	3	4.287	327	AF	082	015	48.000	3.625.000	205.776	1.185.375	1.391.151
					0	0				0	0	0	0	0

KLASIFIKASI DAN BESARNYA NJOP BUMI DAN BANGUNAN
DENGAN NILAI INDIVIDU 2021

Halaman : 48

PROPINSI : 33 - JAWA TENGAH
KAB/KOTA : 26 - PEKALONGAN

KECAMATAN : 100 - SRAGI
KEL/DESA : 005 - SUMUB KIDUL

NO.	NOMOR OBJEK PAJAK	NAMA WAJIB PAJAK ALAMAT OBJEK PAJAK	RT/RW	JML	LUAS (M2)		KODE	KELAS			NJOP (Rp) /M2		NJOP (Rp. 000,-)		JUMLAH NJOP (Rp. 000,-)	
					BNG	TANAH		BNG	ZNT	TANAH	BNG	TANAH	BNG	TANAH		BNG
					TNH-BERS	ENG-BERS				TNH-BERS	ENG-BERS	TNH-BERS	ENG-BERS	TNH-BERS		ENG-BERS
1	33.26.100.005.013-0055.0	PT. INDOSAT [TOWER BTS] JL. DESA	001/01	1	0	0	52 AY XXX	012	0	5.500.000	0	0	286.000	0	286.000	
2	33.26.100.005.013-0057.0	PT TELKOMSEL (TOWER) JL RAYA KESESI SRAGI	001/01	1	0	0	72 AX XXX	008	0	8.450.000	0	0	608.400	0	608.400	

KLASIFIKASI DAN BESARNYA NJOP BUMI DAN BANGUNAN
DENGAN NILAI INDIVIDU 2021

Halaman : 49

PROPINSI : 33 - JAWA TENGAH
KAB/KOTA : 26 - PEKALONGAN

KECAMATAN : 100 - SRAGI
KEL/DESA : 006 - KALIJAMBE

NO.	NOMOR OBJEK PAJAK	NAMA WAJIB PAJAK ALAMAT OBJEK PAJAK	RT/RW	JML	LUAS (M2)		KODE	KELAS		NJOP (Rp) /M2		NJOP (Rp. 000,-)		JUMLAH NJOP (Rp. 000,-)		
					BNG	TANAH		BNG	ZNT	TANAH	BNG	TANAH	BNG		TANAH	BNG
					TNH-BERS	ENG-BERS				TNH-BERS	ENG-BERS	TNH-BERS	ENG-BERS		TNH-BERS	ENG-BERS
1	33.26.100.006.011-0010.0	H. SURAHMAN-HJ. ERNIDA /FUTSAL JL. RAYA KALIJAMBE	002/08	1	1.560	1.147	AX	082	023	48.000	823.000	74.880	943.981	1.018.861		
					0	0				0	0	0	0	0		

KLASIFIKASI DAN BESARNYA NJOP BUMI DAN BANGUNAN
DENGAN NILAI INDIVIDU 2021

Halaman : 50

PROPINSI : 33 - JAWA TENGAH
KAB/KOTA : 26 - PEKALONGAN

KECAMATAN : 100 - SRAGI
KEL/DESA : 010 - GEBANG KEREK

NO.	NOMOR OBJEK PAJAK	NAMA WAJIB PAJAK ALAMAT OBJEK PAJAK	RT/RW	JML	LUAS (M2)		KODE	KELAS		NJOP (Rp) /M2		NJOP (Rp. 000,-)		JUMLAH NJOP (Rp. 000,-)
					TANAH	BNG		ZNT	TANAH	BNG	TANAH	BNG	TANAH	
					TNH-BERS	ENG-BERS				TNH-BERS	ENG-BERS	TNH-BERS	ENG-BERS	
1	33.26.100.010.001-0048.0	PT. INDOSAT [TOWER BTS] JL. DESA	002/01	1	0	0	70 AA XXX 012			0	5.500.000	0	385.000	385.000
					0	0				0	0	0	0	0

KLASIFIKASI DAN BESARNYA NJOP BUMI DAN BANGUNAN
DENGAN NILAI INDIVIDU 2021

Halaman : 51

PROPINSI : 33 - JAWA TENGAH
KAB/KOTA : 26 - PEKALONGAN

KECAMATAN : 100 - SRAGI
KEL/DESA : 012 - BULAK PELEM

NO.	NOMOR OBJEK PAJAK	NAMA WAJIB PAJAK ALAMAT OBJEK PAJAK	RT/RW	JML	LUAS (M2)		KODE	KELAS		NJOP (Rp) /M2		NJOP (Rp. 000,-)		JUMLAH NJOP (Rp. 000,-)		
					BNG	TANAH		BNG	ZNT	TANAH	BNG	TANAH	BNG		TANAH	BNG
					TNH-BERS	ENG-BERS				TNH-BERS	ENG-BERS	TNH-BERS	ENG-BERS		TNH-BERS	ENG-BERS
1	33.26.100.012.005-0005.0	NASIKIN SAPUTRO JL RAYA BULAK PELEM SRAGI	001/02	2	1.630	1.104	AE	079	022	103.000	968.000	167.890	1.068.672	1.236.562		
					0	0				0	0	0	0	0		

KLASIFIKASI DAN BESARNYA NJOP BUMI DAN BANGUNAN
DENGAN NILAI INDIVIDU 2021

Halaman : 52

PROPINSI : 33 - JAWA TENGAH
KAB/KOTA : 26 - PEKALONGAN

KECAMATAN : 100 - SRAGI
KEL/DESA : 016 - SRAGI

NO.	NOMOR OBJEK PAJAK	NAMA WAJIB PAJAK ALAMAT OBJEK PAJAK	RT/RW	JML	LUAS (M2)		KODE	KELAS		NJOP (Rp) /M2		NJOP (Rp. 000,-)		JUMLAH NJOP (Rp. 000,-)	
					BNG	TANAH		ZNT	TANAH	BNG	TANAH	BNG	TANAH		BNG
						TNH-BERS		ENG-BERS			TNH-BERS	ENG-BERS	TNH-BERS		ENG-BERS
1	33.26.100.016.008-0134.0	PT.EXCEL COMINDO [TOWER] JL.RAYA	000/00	1	0	49	AN	XXX	013	0	4.825.000	0	236.425	236.425	
2	33.26.100.016.009-0160.0	YULIANTO AIMOJO / INDOMARET JL RAYA SRAGI	002/14	1	529	214	AN	076	020	200.000	1.516.000	105.800	324.424	430.224	
3	33.26.100.016.010-0012.0	TUTI HANDAYANI / ALFAMART JL RAYA SRAGI NO. 503	001/07	1	450	252	AN	076	020	200.000	1.516.000	90.000	382.032	472.032	
4	33.26.100.016.011-0037.0	CV. BINTANG PRAKASA JL RAYA SRAGI - COMAL	003/05	3	1.267	1.126	AN	076	021	200.000	1.200.000	253.400	1.351.200	1.604.600	
5	33.26.100.016.011-0053.0	PT.INDOSAT [TOWER] JL.RAYA	001/14	1	0	70	AN	XXX	012	0	5.500.000	0	385.000	385.000	
6	33.26.100.016.011-0054.0	PT.TELKOMSEL [TOWER] JL.RAYA	000/00	1	0	49	AN	XXX	010	0	6.950.000	0	340.550	340.550	
7	33.26.100.016.011-0055.0	PT INTI BANGUN SEJAHTERA/TOWER KP RT BLOK 011	003/05	1	0	42	AN	XXX	009	0	7.675.000	0	322.350	322.350	
8	33.26.100.016.021-0005.0	SOLEHUDIN / SPEJU 44511.24 JL. RAYA SRAGI-KESESI	002/09	7	3.160	627	BP	076	018	200.000	2.200.000	632.000	1.379.400	2.011.400	

KLASIFIKASI DAN BESARNYA NJOP BUMI DAN BANGUNAN
DENGAN NILAI INDIVIDU 2021

Halaman : 53

PROPINSI : 33 - JAWA TENGAH
KAB/KOTA : 26 - PEKALONGAN

KECAMATAN : 101 - SIWALAN
KEL/DESA : 005 - BLIMBING WULUH

NO.	NOMOR OBJEK PAJAK	NAMA WAJIB PAJAK ALAMAT OBJEK PAJAK	RT/RW	JML	LUAS (M2)		KELAS			NJOP (Rp) /M2		NJOP (Rp. 000,-)		JUMLAH NJOP (Rp. 000,-)	
					BNG	TANAH	BNG	ZNT	TANAH	BNG	TANAH	BNG	TANAH		BNG
					TNH-BERS	ENG-BERS			TNH-BERS	ENG-BERS	TNH-BERS	ENG-BERS	TNH-BERS		ENG-BERS
1	33.26.101.005.001-0086.0	PT PROTELINDO (TOWER) SAWAH BLOK 001	001/02	1	0	65	AA	XXX	010	0	6.950.000	0	451.750	451.750	
2	33.26.101.005.016-0059.0	IMRON MAS'UD SOFINGAH JL DESA BLIMBING WULUH	003/03	3	2.040	779	AV	081	021	64.000	1.200.000	130.560	934.800	1.065.360	
3	33.26.101.005.021-0098.0	PT. INTI BANGUN SEJAHTERA TBK JL. DESA BLIMBING WULUH	/	1	225	62	AV	081	007	64.000	9.275.000	14.400	575.050	589.450	

KLASIFIKASI DAN BESARNYA NJOP BUMI DAN BANGUNAN
DENGAN NILAI INDIVIDU 2021

Halaman : 54

PROPINSI : 33 - JAWA TENGAH
KAB/KOTA : 26 - PEKALONGAN

KECAMATAN : 101 - SIWALAN
KEL/DESA : 006 - PAIT

NO.	NOMOR OBJEK PAJAK	NAMA WAJIB PAJAK ALAMAT OBJEK PAJAK	RT/RW	JML	LUAS (M2)				KELAS			NJOP (Rp) /M2		NJOP (Rp. 000,-)		JUMLAH NJOP (Rp. 000,-)
					BNG	TANAH	BNG	ZNT	TANAH	BNG	TANAH	BNG	TANAH	BNG		
															TNH-BERS	
1	33.26.101.006.004-0057.0	PT PROTELINDO (TOWER) JL RAYA PKL-TEGAL	001/03	1	0	0	62	AF	XXX	006	0	*****	0	629.300	629.300	
2	33.26.101.006.012-0002.0	MOHAMMAD WAHYUDIN JL. GRABYAK - PAIT	002/01	1	975	0	48	AM	079	008	103.000	8.450.000	100.425	405.600	506.025	
3	33.26.101.006.015-0037.0	PT HUTCHISON 3 INDONESIA/TOWER JL DESA	002/05	1	0	0	62	AQ	XXX	009	0	7.675.000	0	475.850	475.850	

KLASIFIKASI DAN BESARNYA NJOP BUMI DAN BANGUNAN
DENGAN NILAI INDIVIDU 2021

Halaman : 55

PROPINSI : 33 - JAWA TENGAH
KAB/KOTA : 26 - PEKALONGAN

KECAMATAN : 101 - SIWALAN
KEL/DESA : 007 - TENGINGKULON

NO.	NOMOR OBJEK PAJAK	NAMA WAJIB PAJAK ALAMAT OBJEK PAJAK	RT/RW	JML	LUAS (M2)		KODE			KELAS		NJOP (Rp) /M2		NJOP (Rp. 000,-)		JUMLAH NJOP (Rp. 000,-)
					TANAH	BNG	ZNT	TANAH	BNG	TANAH	BNG	TANAH	BNG	TANAH	BNG	
					TNH-BERS	ENG-BERS					TNH-BERS	ENG-BERS	TNH-BERS	ENG-BERS		
1	33.26.101.007.004-0107.0	PT ERA BANGUN TOWERINDO BLOK 004	002/04	1	0	0	42	AB	XXX	012	0	5.500.000	0	231.000	231.000	
					0	0					0	0	0	0	0	

KLASIFIKASI DAN BESARNYA NJOP BUMI DAN BANGUNAN
DENGAN NILAI INDIVIDU 2021

Halaman : 56

PROPINSI : 33 - JAWA TENGAH
KAB/KOTA : 26 - PEKALONGAN

KECAMATAN : 101 - SIWALAN
KEL/DESA : 008 - REMBUN

NO.	NOMOR OBJEK PAJAK	NAMA WAJIB PAJAK ALAMAT OBJEK PAJAK	RT/RW	JML	LUAS (M2)		KODE	KELAS			NJOP (Rp) /M2		NJOP (Rp. 000,-)		JUMLAH NJOP (Rp. 000,-)	
					BNG	TANAH		BNG	ZNT	TANAH	BNG	TANAH	BNG	TANAH		BNG
					TNH-BERS	ENG-BERS				TNH-BERS	ENG-BERS	TNH-BERS	ENG-BERS	TNH-BERS		ENG-BERS
1	33.26.101.008.007-0275.0	NASIR RASID / INDOMARET JL RAYA BLOK 007	001/04	1	340	210	AO	076	019	200.000	1.833.000	68.000	384.930	452.930		
2	33.26.101.008.007-0287.0	PT TELKOMSEL (TOWER) KP RT	001/04	1	0	72	AO	XXX	009	0	7.675.000	0	552.600	552.600		
3	33.26.101.008.011-0032.0	PT. DELTA DUNIA TEKSTIL IV JL RAYA SEPAIT	000/00	5	157.900	101.352	BA	076	021	200.000	1.200.000	31.580.000	121.622.400	153.202.400		
4	33.26.101.008.012-0187.0	TAHYAT B JURI / ALFAMART JL RAYA BARAT	001/06	1	700	264	AO	076	020	200.000	1.516.000	140.000	400.224	540.224		

KLASIFIKASI DAN BESARNYA NJOP BUMI DAN BANGUNAN
DENGAN NILAI INDIVIDU 2021

Halaman : 57

PROPINSI : 33 - JAWA TENGAH
KAB/KOTA : 26 - PEKALONGAN

KECAMATAN : 101 - SIWALAN
KEL/DESA : 009 - YOSOREJO

NO.	NOMOR OBJEK PAJAK	NAMA WAJIB PAJAK ALAMAT OBJEK PAJAK	RT/RW	JML	LUAS (M2)		KODE	KELAS		NJOP (Rp) /M2		NJOP (Rp. 000,-)		JUMLAH NJOP (Rp. 000,-)
					TANAH	BNG		ZNT	TANAH	BNG	TANAH	BNG	TANAH	
					TNH-BERS	ENG-BERS				TNH-BERS	ENG-BERS	TNH-BERS	ENG-BERS	
1	33.26.101.009.007-0119.0	PT SOLOSINDO KREASI P/TOWER KP RT SEBODAK	001/03	1	0	0	52 AS	XXX	008	0	8.450.000	0	439.400	439.400
					0	0				0	0	0	0	0

KLASIFIKASI DAN BESARNYA NJOP BUMI DAN BANGUNAN
DENGAN NILAI INDIVIDU 2021

Halaman : 58

PROPINSI : 33 - JAWA TENGAH
KAB/KOTA : 26 - PEKALONGAN

KECAMATAN : 101 - SIWALAN
KEL/DESA : 010 - SIWALAN

NO.	NOMOR OBJEK PAJAK	NAMA WAJIB PAJAK ALAMAT OBJEK PAJAK	RT/RW	JML	LUAS (M2)		KODE	KELAS			NJOP (Rp) /M2		NJOP (Rp. 000,-)		JUMLAH NJOP (Rp. 000,-)	
					BNG	TANAH		BNG	ZNT	TANAH	BNG	TANAH	BNG	TANAH		BNG
					TNH-BERS	ENG-BERS				TNH-BERS	ENG-BERS	TNH-BERS	ENG-BERS	TNH-BERS		ENG-BERS
1	33.26.101.010.015-0053.0	TONY WONGSO/HOTEL REJOPODOMORO JL RAYA BLOK 015	000/00	3	1.510	354	BI	077	019	160.000	1.833.000	241.600	648.882	890.482		
					0	0				0	0	0	0	0		

KLASIFIKASI DAN BESARNYA NJOP BUMI DAN BANGUNAN
DENGAN NILAI INDIVIDU 2021

Halaman : 59

PROPINSI : 33 - JAWA TENGAH
KAB/KOTA : 26 - PEKALONGAN

KECAMATAN : 101 - SIWALAN
KEL/DESA : 011 - BOYO TELUK

NO.	NOMOR OBJEK PAJAK	NAMA WAJIB PAJAK ALAMAT OBJEK PAJAK	RT/RW	JML	LUAS (M2)		KODE	KELAS		NJOP (Rp) /M2		NJOP (Rp. 000,-)		JUMLAH NJOP (Rp. 000,-)
					TANAH	BNG		ZNT	TANAH	BNG	TANAH	BNG	TANAH	
					TNH-BERS	ENG-BERS				TNH-BERS	ENG-BERS	TNH-BERS	ENG-BERS	
1	33.26.101.011.004-0265.0	PT RETOWER ASIA (TOWER) DARAT BLOK 004	002/01	1	0	0	42 AO	XXX	012	0	5.500.000	0	231.000	231.000
					0	0				0	0	0	0	0

KLASIFIKASI DAN BESARNYA NJOP BUMI DAN BANGUNAN
DENGAN NILAI INDIVIDU 2021

Halaman : 60

PROPINSI : 33 - JAWA TENGAH
KAB/KOTA : 26 - PEKALONGAN

KECAMATAN : 101 - SIWALAN
KEL/DESA : 012 - DEPOK

NO.	NOMOR OBJEK PAJAK	NAMA WAJIB PAJAK ALAMAT OBJEK PAJAK	RT/RW	JML	LUAS (M ²)		KODE	KELAS		NJOP (Rp) /M ²		NJOP (Rp. 000,-)		JUMLAH NJOP (Rp. 000,-)
					TANAH	BNG		ZNT	TANAH	BNG	TANAH	BNG	TANAH	
					TNH-BERS	ENG-BERS				TNH-BERS	ENG-BERS	TNH-BERS	ENG-BERS	
1	33.26.101.012.024-0025.0	SUDARNINGSIH-H RIYANTO,S.PD JL. DEPOK	001/10	1	4.623 0	288 0	AS	085	015	20.000 0	3.625.000 0	92.460 0	1.044.000 0	1.136.460 0

KLASIFIKASI DAN BESARNYA NJOP BUMI DAN BANGUNAN
DENGAN NILAI INDIVIDU 2021

Halaman : 61

PROPINSI : 33 - JAWA TENGAH
KAB/KOTA : 26 - PEKALONGAN

KECAMATAN : 110 - BOJONG
KEL/DESA : 003 - SUMUR JOMBLANG BOGO

NO.	NOMOR OBJEK PAJAK	NAMA WAJIB PAJAK ALAMAT OBJEK PAJAK	RT/RW	JML	LUAS (M2)		KODE	KELAS		NJOP (Rp) /M2		NJOP (Rp. 000,-)		JUMLAH NJOP (Rp. 000,-)
					TANAH	BNG		ZNT	TANAH	BNG	TANAH	BNG	TANAH	
					TNH-BERS	ENG-BERS				TNH-BERS	ENG-BERS	TNH-BERS	ENG-BERS	
1	33.26.110.003.033-0105.0	PT LUMBUNG JAYA SEJAHTERA JL SUMUR WATU	000/00	3	12.578 0	7.760 0	AR	085	025	20.000 0	595.000 0	251.560 0	4.617.200 0	4.868.760 0

KLASIFIKASI DAN BESARNYA NJOP BUMI DAN BANGUNAN
DENGAN NILAI INDIVIDU 2021

Halaman : 62

PROPINSI : 33 - JAWA TENGAH
KAB/KOTA : 26 - PEKALONGAN

KECAMATAN : 110 - BOJONG
KEL/DESA : 005 - RANDUMUKTI WAREN

NO.	NOMOR OBJEK PAJAK	NAMA WAJIB PAJAK ALAMAT OBJEK PAJAK	RT/RW	JML	LUAS (M2)		KODE		KELAS		NJOP (Rp) /M2		NJOP (Rp. 000,-)		JUMLAH NJOP (Rp. 000,-)
					BNG	TANAH	BNG	ZNT	TANAH	BNG	TANAH	BNG	TANAH	BNG	
					TNH-BERS	ENG-BERS					TNH-BERS	ENG-BERS	TNH-BERS	ENG-BERS	
1	33.26.110.005.011-0114.0	PT SOLOSINDO KREASI PRATAMA SAWAH BLOK REJOSARI	000/00	1	0	0	52	AB	XXX	008	0	8.450.000	0	439.400	439.400
					0	0					0	0	0	0	0

KLASIFIKASI DAN BESARNYA NJOP BUMI DAN BANGUNAN
DENGAN NILAI INDIVIDU 2021

Halaman : 63

PROPINSI : 33 - JAWA TENGAH
KAB/KOTA : 26 - PEKALONGAN

KECAMATAN : 110 - BOJONG
KEL/DESA : 007 - BOJONG WETAN

NO.	NOMOR OBJEK PAJAK	NAMA WAJIB PAJAK ALAMAT OBJEK PAJAK	RT/RW	JML	LUAS (M2)		KODE	KELAS			NJOP (Rp) /M2		NJOP (Rp. 000,-)		JUMLAH NJOP (Rp. 000,-)
					BNG	TANAH		BNG	ZNT	TANAH	BNG	TANAH	BNG	TANAH	
					TNH-BERS	ENG-BERS				TNH-BERS	ENG-BERS	TNH-BERS	ENG-BERS		
1	33.26.110.007.002-0006.0	H. HERIYANTO / ALFAMART JL RAYA BOJONG	003/02	1	480	322	AA	077	019	160.000	1.833.000	76.800	590.226	667.026	
					0	0				0	0	0	0	0	

KLASIFIKASI DAN BESARNYA NJOP BUMI DAN BANGUNAN
DENGAN NILAI INDIVIDU 2021

Halaman : 64

PROPINSI : 33 - JAWA TENGAH
KAB/KOTA : 26 - PEKALONGAN

KECAMATAN : 110 - BOJONG
KEL/DESA : 008 - WANGAN DOWO

NO.	NOMOR OBJEK PAJAK	NAMA WAJIB PAJAK ALAMAT OBJEK PAJAK	RT/RW	JML	LUAS (M2)		KODE	KELAS			NJOP (Rp) /M2		NJOP (Rp. 000,-)		JUMLAH NJOP (Rp. 000,-)	
					BNG	TANAH		BNG	ZNT	TANAH	BNG	TANAH	BNG	TANAH		BNG
					TNH-BERS	ENG-BERS				TNH-BERS	ENG-BERS	TNH-BERS	ENG-BERS	TNH-BERS		ENG-BERS
1	33.26.110.008.005-0046.0	PT TELKOMSEL/TOWER JL DESA	005/03	1	162	72	AH	080	008	82.000	8.450.000	13.284	608.400	621.684		
2	33.26.110.008.007-0026.0	PT. INDOSAT [TOWER BTS] JL. DESA	/	1	0	52	AM	XXX	012	0	5.500.000	0	286.000	286.000		
3	33.26.110.008.009-0066.0	PT KUSUMA TETEP JAYA JL RAYA	000/00	5	3.360	660	AF	077	021	160.000	1.200.000	537.600	792.000	1.329.600		
4	33.26.110.008.009-0158.0	PT TIGA BOLA JL RAYA	000/00	7	8.005	653	AF	077	019	160.000	1.833.000	1.280.800	1.196.949	2.477.749		
5	33.26.110.008.009-0165.0	PT PROTELINDO/TOWER KP RT	008/04	1	0	64	AQ	XXX	010	0	6.950.000	0	444.800	444.800		
6	33.26.110.008.012-0048.0	RIALAT B DASTRO JL RAYA	003/02	1	1.220	225	AF	077	019	160.000	1.833.000	195.200	412.425	607.625		

KLASIFIKASI DAN BESARNYA NJOP BUMI DAN BANGUNAN
DENGAN NILAI INDIVIDU 2021

Halaman : 65

PROPINSI : 33 - JAWA TENGAH
KAB/KOTA : 26 - PEKALONGAN

KECAMATAN : 110 - BOJONG
KEL/DESA : 010 - KETITANG KIDUL

NO.	NOMOR OBJEK PAJAK	NAMA WAJIB PAJAK ALAMAT OBJEK PAJAK	RT/RW	JML	LUAS (M2)		KELAS			NJOP (Rp) /M2		NJOP (Rp. 000,-)		JUMLAH NJOP (Rp. 000,-)	
					BNG	TANAH	BNG	ZNT	TANAH	BNG	TANAH	BNG	TANAH		BNG
					TNH-BERS	ENG-BERS			TNH-BERS	ENG-BERS	TNH-BERS	ENG-BERS	TNH-BERS		ENG-BERS
1	33.26.110.010.012-0051.0	RAGIL ADI SAMPURNA JL RAYA BOJONG	000/00	1	2.265	0	460	AA	077	018	160.000	2.200.000	362.400	1.012.000	1.374.400
2	33.26.110.010.013-0002.0	HJ. LAELA HIDAYAH / SPBU JL. RAYA BOJONG	000/00	8	2.150	0	781	AA	077	018	160.000	2.200.000	344.000	1.718.200	2.062.200

KLASIFIKASI DAN BESARNYA NJOP BUMI DAN BANGUNAN
DENGAN NILAI INDIVIDU 2021

Halaman : 66

PROPINSI : 33 - JAWA TENGAH
KAB/KOTA : 26 - PEKALONGAN

KECAMATAN : 110 - BOJONG
KEL/DESA : 012 - KETITANG LOR

NO.	NOMOR OBJEK PAJAK	NAMA WAJIB PAJAK ALAMAT OBJEK PAJAK	RT/RW	JML	LUAS (M2)		KODE	KELAS		NJOP (Rp) /M2		NJOP (Rp. 000,-)		JUMLAH NJOP (Rp. 000,-)		
					BNG	TANAH		BNG	ZNT	TANAH	BNG	TANAH	BNG		TANAH	BNG
					TNH-BERS	ENG-BERS				TNH-BERS	ENG-BERS	TNH-BERS	ENG-BERS		TNH-BERS	ENG-BERS
1	33.26.110.012.009-0032.0	H.MUKLAR ISMAIL JL RAYA WIRADESA KAJEN	004/01	1	1.120	176	AF	077	020	160.000	1.516.000	179.200	266.816	446.016		
2	33.26.110.012.009-0038.0	PT PROTELINDO (TOWER) DARAT BLOK 009 .	004/01	1	0	42	AH	XXX	014	0	4.200.000	0	176.400	176.400		

KLASIFIKASI DAN BESARNYA NJOP BUMI DAN BANGUNAN
DENGAN NILAI INDIVIDU 2021

Halaman : 67

PROPINSI : 33 - JAWA TENGAH
KAB/KOTA : 26 - PEKALONGAN

KECAMATAN : 110 - BOJONG
KEL/DESA : 015 - BOJONG MINGGIR

NO.	NOMOR OBJEK PAJAK	NAMA WAJIB PAJAK ALAMAT OBJEK PAJAK	RT/RW	JML	LUAS (M ²)		KELAS			NJOP (Rp) /M ²		NJOP (Rp. 000,-)		JUMLAH NJOP (Rp. 000,-)	
					BNG	TANAH	BNG	ZNT	TANAH	BNG	TANAH	BNG	TANAH		BNG
					TNH-BERS	ENG-BERS			TNH-BERS	ENG-BERS	TNH-BERS	ENG-BERS	TNH-BERS		ENG-BERS
1	33.26.110.015.002-0052.0	DEKY KURNIAWAN JL RAYA BOJONG	015/08	1	273	220	AK	077	020	160.000	1.516.000	43.680	333.520	377.200	
2	33.26.110.015.004-0101.0	PT. B R I (PERSERO) TBK JL. WIRODITAN SUROBAYAN	009/05	1	400	180	AJ	078	019	128.000	1.833.000	51.200	329.940	381.140	
3	33.26.110.015.004-0102.0	ROZIKIN JL WIRODITAN SUROBAYAN	009/05	2	1.630	231	AJ	078	021	128.000	1.200.000	208.640	277.200	485.840	
4	33.26.110.015.004-0127.0	PT PROTELINDO (TOWER) JL BOJONG SUROBAYAN .	009/05	1	0	64	AJ	XXX	010	0	6.950.000	0	444.800	444.800	
5	33.26.110.015.005-0301.0	PT.EXCEL COMINDO [TOWER] JL.RT	000/00	1	0	49	AL	XXX	013	0	4.825.000	0	236.425	236.425	
6	33.26.110.015.006-0054.0	SPBU 44.511.08 / PT ENERGI A J JL RAYA BOJONG	000/00	8	2.179	286	AK	077	020	160.000	1.516.000	348.640	433.576	782.216	
7	33.26.110.015.006-0093.0	PT.INDOSAT [TOWER] JL BOJONG SRAGI	007/04	1	0	70	AM	XXX	012	0	5.500.000	0	385.000	385.000	

KLASIFIKASI DAN BESARNYA NJOP BUMI DAN BANGUNAN
DENGAN NILAI INDIVIDU 2021

Halaman : 68

PROPINSI : 33 - JAWA TENGAH
KAB/KOTA : 26 - PEKALONGAN

KECAMATAN : 110 - BOJONG
KEL/DESA : 016 - WIRODITAN

NO.	NOMOR OBJEK PAJAK	NAMA WAJIB PAJAK ALAMAT OBJEK PAJAK	RT/RW	JML	LUAS (M2)		KODE	KELAS		NJOP (Rp) /M2		NJOP (Rp. 000,-)		JUMLAH NJOP (Rp. 000,-)
					TANAH	BNG		ZNT	TANAH	BNG	TANAH	BNG	TANAH	
					TNH-BERS	ENG-BERS				TNH-BERS	ENG-BERS	TNH-BERS	ENG-BERS	
1	33.26.110.016.005-0001.0	LIA SOPIANINGRUM JL RAYA BOJONG-WIRODITAN	007/02	1	184	214	AL	077	020	160.000	1.516.000	29.440	324.424	353.864
					0	0				0	0	0	0	0
2	33.26.110.016.005-0100.0	PT.TELKOMSEL [TOWER] KP RT WIRODITAN	006/02	1	0	49	AN	XXX	010	0	6.950.000	0	340.550	340.550
					0	0				0	0	0	0	0

KLASIFIKASI DAN BESARNYA NJOP BUMI DAN BANGUNAN
DENGAN NILAI INDIVIDU 2021

Halaman : 69

PROPINSI : 33 - JAWA TENGAH
KAB/KOTA : 26 - PEKALONGAN

KECAMATAN : 110 - BOJONG
KEL/DESA : 018 - JAJARWAYANG

NO.	NOMOR OBJEK PAJAK	NAMA WAJIB PAJAK ALAMAT OBJEK PAJAK	RT/RW	JML	LUAS (M2)		KODE	KELAS		NJOP (Rp) /M2		NJOP (Rp. 000,-)		JUMLAH NJOP (Rp. 000,-)
					TANAH	BNG		ZNT	TANAH	BNG	TANAH	BNG	TANAH	
					TNH-BERS	ENG-BERS				TNH-BERS	ENG-BERS	TNH-BERS	ENG-BERS	
1	33.26.110.018.014-0054.0	H. TARONO / INDOMARET JL. RAYA JAJAR WAYANG	000/00	1	520	360	AM	079	019	103.000	1.833.000	53.560	659.880	713.440
					0	0				0	0	0	0	0

KLASIFIKASI DAN BESARNYA NJOP BUMI DAN BANGUNAN
DENGAN NILAI INDIVIDU 2021

Halaman : 70

PROPINSI : 33 - JAWA TENGAH
KAB/KOTA : 26 - PEKALONGAN

KECAMATAN : 110 - BOJONG
KEL/DESA : 019 - BABALAN LOR

NO.	NOMOR OBJEK PAJAK	NAMA WAJIB PAJAK ALAMAT OBJEK PAJAK	RT/RW	JML	LUAS (M2)		KELAS			NJOP (Rp) /M2		NJOP (Rp. 000,-)		JUMLAH NJOP (Rp. 000,-)	
					BNG	TANAH	ZNT	TANAH	BNG	TANAH	BNG	TANAH	BNG		
					TNH-BERS	ENG-BERS			TNH-BERS	ENG-BERS	TNH-BERS	ENG-BERS			
1	33.26.110.019.001-0089.0	PT PROTELINDO (TOWER) GG DESA	008/02	1	0	0	32	AB	XXX	008	0	8.450.000	0	270.400	270.400
2	33.26.110.019.003-0025.0	INDO MART / FAIQ RIFQON M JL RAYA BABALAN LOR	002/01	1	262	0	140	AF	077	015	160.000	3.625.000	41.920	507.500	549.420

KLASIFIKASI DAN BESARNYA NJOP BUMI DAN BANGUNAN
DENGAN NILAI INDIVIDU 2021

Halaman : 71

PROPINSI : 33 - JAWA TENGAH
KAB/KOTA : 26 - PEKALONGAN

KECAMATAN : 110 - BOJONG
KEL/DESA : 021 - KARANG SARI

NO.	NOMOR OBJEK PAJAK	NAMA WAJIB PAJAK ALAMAT OBJEK PAJAK	RT/RW	JML	LUAS (M2)		KODE		KELAS		NJOP (Rp) /M2		NJOP (Rp. 000,-)		JUMLAH NJOP (Rp. 000,-)
					BNG	TANAH	BNG	ZNT	TANAH	BNG	TANAH	BNG	TANAH	BNG	
					TNH-BERS	ENG-BERS					TNH-BERS	ENG-BERS	TNH-BERS	ENG-BERS	
1	33.26.110.021.005-0096.0	PT PROTELINDO (TOWER) JL GG BABALAN KIDUL	004/02	1	0	0	32	AJ	XXX	010	0	6.950.000	0	222.400	222.400
					0	0	0				0	0	0	0	0

KLASIFIKASI DAN BESARNYA NJOP BUMI DAN BANGUNAN
DENGAN NILAI INDIVIDU 2021

Halaman : 72

PROPINSI : 33 - JAWA TENGAH
KAB/KOTA : 26 - PEKALONGAN

KECAMATAN : 110 - BOJONG
KEL/DESA : 022 - SEMBUNG JAMBU

NO.	NOMOR OBJEK PAJAK	NAMA WAJIB PAJAK ALAMAT OBJEK PAJAK	RT/RW	JML	LUAS (M2)		KODE	KELAS		NJOP (Rp) /M2		NJOP (Rp. 000,-)		JUMLAH NJOP (Rp. 000,-)	
					BNG	TANAH		ZNT	TANAH	BNG	TANAH	BNG	TANAH		BNG
					TNH-BERS	ENG-BERS				TNH-BERS	ENG-BERS	TNH-BERS	ENG-BERS		
1	33.26.110.022.013-0060.0	PT SOLOSINDO KREASI P (TOWER) KP RT BLOK 13 .	002/01	1	0	52	BB	XXX	007	0	9.275.000	0	482.300	482.300	
					0	0				0	0	0	0	0	
2	33.26.110.022.023-0058.0	PT HIJAZTEX BLOK 023	013/03	3	7.560	2.964	BT	081	020	64.000	1.516.000	483.840	4.493.424	4.977.264	
					0	0				0	0	0	0	0	

KLASIFIKASI DAN BESARNYA NJOP BUMI DAN BANGUNAN
DENGAN NILAI INDIVIDU 2021

Halaman : 73

PROPINSI : 33 - JAWA TENGAH
KAB/KOTA : 26 - PEKALONGAN

KECAMATAN : 110 - BOJONG
KEL/DESA : 030 - KALIPANCUR

NO.	NOMOR OBJEK PAJAK	NAMA WAJIB PAJAK ALAMAT OBJEK PAJAK	RT/RW	JML	LUAS (M2)		KELAS			NJOP (Rp) /M2		NJOP (Rp. 000,-)		JUMLAH NJOP (Rp. 000,-)	
					BNG	TANAH	BNG	ZNT	TANAH	BNG	TANAH	BNG	TANAH		BNG
					TNH-BERS	ENG-BERS			TNH-BERS	ENG-BERS	TNH-BERS	ENG-BERS	TNH-BERS		ENG-BERS
1	33.26.110.030.039-0079.0	PT TELKOM (CAB) DARAT BLOK 039	000/00	1	1.200	180	AL	078	021	128.000	1.200.000	153.600	216.000	369.600	
2	33.26.110.030.039-0093.0	PT XL AXIATA TBK / TOWER DK IGIR GADUNG -	000/00	1	0	51	AL	XXX	012	0	5.500.000	0	280.500	280.500	
3	33.26.110.030.039-0178.0	PT MITRATEL/TOWER DK IGIR GADUNG	000/00	1	0	52	AL	XXX	007	0	9.275.000	0	482.300	482.300	

KLASIFIKASI DAN BESARNYA NJOP BUMI DAN BANGUNAN
DENGAN NILAI INDIVIDU 2021

Halaman : 74

PROPINSI : 33 - JAWA TENGAH
KAB/KOTA : 26 - PEKALONGAN

KECAMATAN : 120 - WONOPRINGGO
KEL/DESA : 001 - JETAK KIDUL

NO.	NOMOR OBJEK PAJAK	NAMA WAJIB PAJAK ALAMAT OBJEK PAJAK	RT/RW	JML	LUAS (M2)		KODE	KELAS		NJOP (Rp) /M2		NJOP (Rp. 000,-)		JUMLAH NJOP (Rp. 000,-)
					TANAH	BNG		ZNT	TANAH	BNG	TANAH	BNG	TANAH	
					TNH-BERS	ENG-BERS				TNH-BERS	ENG-BERS	TNH-BERS	ENG-BERS	
1	33.26.120.001.012-0197.0	TBG JL KRAJAN REJO	001/01	1	0	0	62 AZ	XXX	011	0	6.225.000	0	385.950	385.950
					0	0				0	0	0	0	0

KLASIFIKASI DAN BESARNYA NJOP BUMI DAN BANGUNAN
DENGAN NILAI INDIVIDU 2021

Halaman : 75

PROPINSI : 33 - JAWA TENGAH
KAB/KOTA : 26 - PEKALONGAN

KECAMATAN : 120 - WONOPRINGGO
KEL/DESA : 007 - ROWOKEMBU

NO.	NOMOR OBJEK PAJAK	NAMA WAJIB PAJAK ALAMAT OBJEK PAJAK	RT/RW	JML	LUAS (M2)		KODE	KELAS			NJOP (Rp) /M2		NJOP (Rp. 000,-)		JUMLAH NJOP (Rp. 000,-)	
					BNG	TANAH		BNG	ZNT	TANAH	BNG	TANAH	BNG	TANAH		BNG
					TNH-BERS	ENG-BERS				TNH-BERS	ENG-BERS	TNH-BERS	ENG-BERS	TNH-BERS		ENG-BERS
1	33.26.120.007.006-0208.0	PT.INDOSAT [TOWER] GANG KUTILANG	004/02	1	0	70	AL	XXX	012	0	5.500.000	0	385.000	385.000		
2	33.26.120.007.006-0210.0	PT XL AXIATA TBK / TOWER DS ROWOKEMBU -	007/04	1	0	50	AL	XXX	017	0	2.625.000	0	131.250	131.250		
3	33.26.120.007.010-0066.0	INDOMARET/H.FATA AUFDAH JL RAYA ROWOKEMBU	010/04	1	325	208	AC	077	019	160.000	1.833.000	52.000	381.264	433.264		
4	33.26.120.007.014-0046.0	BUDI SANTOSO SRI U K /ALFAMART JALAN RAYA WONOPRINGGO	010/05	1	462	338	AC	077	019	160.000	1.833.000	73.920	619.554	693.474		

KLASIFIKASI DAN BESARNYA NJOP BUMI DAN BANGUNAN
DENGAN NILAI INDIVIDU 2021

Halaman : 76

PROPINSI : 33 - JAWA TENGAH
KAB/KOTA : 26 - PEKALONGAN

KECAMATAN : 120 - WONOPRINGGO
KEL/DESA : 008 - WONOPRINGGO

NO.	NOMOR OBJEK PAJAK	NAMA WAJIB PAJAK ALAMAT OBJEK PAJAK	RT/RW	JML	LUAS (M2)		KODE	KELAS		NJOP (Rp) /M2		NJOP (Rp. 000,-)		JUMLAH NJOP (Rp. 000,-)
					TANAH	BNG		ZNT	TANAH	BNG	TANAH	BNG	TANAH	
					TNH-BERS	ENG-BERS				TNH-BERS	ENG-BERS	TNH-BERS	ENG-BERS	
1	33.26.120.008.011-0055.0	PT TELKOMSEL (TOWER) JL IRIGASI	009/05	1	0	0	72 AQ	XXX	010	0	6.950.000	0	500.400	500.400
					0	0				0	0	0	0	0

KLASIFIKASI DAN BESARNYA NJOP BUMI DAN BANGUNAN
DENGAN NILAI INDIVIDU 2021

Halaman : 77

PROPINSI : 33 - JAWA TENGAH
KAB/KOTA : 26 - PEKALONGAN

KECAMATAN : 120 - WONOPRINGGO
KEL/DESA : 010 - GONDANG

NO.	NOMOR OBJEK PAJAK	NAMA WAJIB PAJAK ALAMAT OBJEK PAJAK	RT/RW	JML	LUAS (M2)		KODE	KELAS		NJOP (Rp) /M2		NJOP (Rp. 000,-)		JUMLAH NJOP (Rp. 000,-)
					BNG	TANAH		BNG	ZNT	TANAH	BNG	TANAH	BNG	
					TNH-BERS	ENG-BERS			TNH-BERS	ENG-BERS	TNH-BERS	ENG-BERS		
1	33.26.120.010.003-0008.0	H. FAUZI / ASTRA MOTOR JL RAYA WONOPRINGGO	004/02	1	240	192	AF	077	021	160.000	1.200.000	38.400	230.400	268.800
					0	0				0	0	0	0	0

KLASIFIKASI DAN BESARNYA NJOP BUMI DAN BANGUNAN
DENGAN NILAI INDIVIDU 2021

Halaman : 78

PROPINSI : 33 - JAWA TENGAH
KAB/KOTA : 26 - PEKALONGAN

KECAMATAN : 120 - WONOPRINGGO
KEL/DESA : 013 - PEGADEN TENGAH

NO.	NOMOR OBJEK PAJAK	NAMA WAJIB PAJAK ALAMAT OBJEK PAJAK	RT/RW	JML	LUAS (M ²)		KODE	KELAS			NJOP (Rp) /M ²		NJOP (Rp. 000,-)		JUMLAH NJOP (Rp. 000,-)	
					BNG	TANAH		BNG	ZNT	TANAH	BNG	TANAH	BNG	TANAH		BNG
1	33.26.120.013.004-0044.0	SPEJU 44.511.10 JALAN RAYA PEGADEN TENGAH	000/00	5	1.550	405	AJ	075	021	243.000	1.200.000	376.650	486.000	862.650		
2	33.26.120.013.005-0004.0	SUTIKNO / INDOMARET JL. RAYA PEGADEN TENGAH	002/01	1	387	240	AJ	075	019	243.000	1.833.000	94.041	439.920	533.961		
3	33.26.120.013.005-0076.0	FUAIDAH JL RAYA PEGADEN TENGAH	002/01	3	1.680	1.344	AJ	075	023	243.000	823.000	408.240	1.106.112	1.514.352		
4	33.26.120.013.006-0002.0	ASROFI JL RAYA PEGADEN TENGAH	001/01	2	1.545	912	AJ	075	022	243.000	968.000	375.435	882.816	1.258.251		
5	33.26.120.013.007-0009.0	H HERAWATI N / ALFAMART JL RAYA PEGADEN TENGAH	001/01	1	657	240	AJ	075	019	243.000	1.833.000	159.651	439.920	599.571		
6	33.26.120.013.007-0168.0	PT PROTELINDO (TOWER) JL RAYA PEGADEN TENGAH	001/01	1	0	54	AJ	XXX	009	0	7.675.000	0	414.450	414.450		
7	33.26.120.013.009-0091.0	PT PLN RAYON KEDUNGWUNI JL RAYA PEGADEN TENGAH	003/01	3	1.350	604	AJ	075	021	243.000	1.200.000	328.050	724.800	1.052.850		

KLASIFIKASI DAN BESARNYA NJOP BUMI DAN BANGUNAN
DENGAN NILAI INDIVIDU 2021

Halaman : 79

PROPINSI : 33 - JAWA TENGAH
KAB/KOTA : 26 - PEKALONGAN

KECAMATAN : 120 - WONOPRINGGO
KEL/DESA : 014 - SUROBAYAN

NO.	NOMOR OBJEK PAJAK	NAMA WAJIB PAJAK ALAMAT OBJEK PAJAK	RT/RW	JML	LUAS (M2)		KODE	KELAS		NJOP (Rp) /M2		NJOP (Rp. 000,-)		JUMLAH NJOP (Rp. 000,-)	
					BNG	TANAH		ZNT	TANAH	BNG	TANAH	BNG	TANAH		BNG
					TNH-BERS	ENG-BERS				TNH-BERS	ENG-BERS	TNH-BERS	ENG-BERS		
1	33.26.120.014.001-0155.0	PT. INDOSAT [TOWER BTS] JL. RAYA	005/02	1	0	52	AF	XXX	012	0	5.500.000	0	286.000	286.000	
					0	0				0	0	0	0	0	

KLASIFIKASI DAN BESARNYA NJOP BUMI DAN BANGUNAN
DENGAN NILAI INDIVIDU 2021

Halaman : 80

PROPINSI : 33 - JAWA TENGAH
KAB/KOTA : 26 - PEKALONGAN

KECAMATAN : 130 - KEDUNGWUNI
KEL/DESA : 001 - ROWO CACING

NO.	NOMOR OBJEK PAJAK	NAMA WAJIB PAJAK ALAMAT OBJEK PAJAK	RT/RW	JML	LUAS (M2)		KODE	KELAS		NJOP (Rp) /M2		NJOP (Rp. 000,-)		JUMLAH NJOP (Rp. 000,-)
					TANAH	BNG		ZNT	TANAH	BNG	TANAH	BNG	TANAH	
					TNH-BERS	ENG-BERS				TNH-BERS	ENG-BERS	TNH-BERS	ENG-BERS	
1	33.26.130.001.002-0214.0	PT. INDOSAT [TOWER BTS] JL. DESA	006/03	1	225 0	52 0	AG	087	008	10.000 0	8.450.000 0	2.250 0	439.400 0	441.650 0

KLASIFIKASI DAN BESARNYA NJOP BUMI DAN BANGUNAN
DENGAN NILAI INDIVIDU 2021

Halaman : 81

PROPINSI : 33 - JAWA TENGAH
KAB/KOTA : 26 - PEKALONGAN

KECAMATAN : 130 - KEDUNGWUNI
KEL/DESA : 002 - LANGKAP

NO.	NOMOR OBJEK PAJAK	NAMA WAJIB PAJAK ALAMAT OBJEK PAJAK	RT/RW	JML	LUAS (M ²)		KODE	KELAS		NJOP (Rp) /M ²		NJOP (Rp. 000,-)		JUMLAH NJOP (Rp. 000,-)		
					BNG	TANAH		BNG	ZNT	TANAH	BNG	TANAH	BNG		TANAH	BNG
					TNH-BERS	ENG-BERS				TNH-BERS	ENG-BERS	TNH-BERS	ENG-BERS		TNH-BERS	ENG-BERS
1	33.26.130.002.007-0009.0	FADIA ARAFIQ JL. RAYA LANGKAP	001/04	1	2.720	165	AE	081	020	64.000	1.516.000	174.080	250.140	424.220		
					0	0				0	0	0	0	0		

KLASIFIKASI DAN BESARNYA NJOP BUMI DAN BANGUNAN
DENGAN NILAI INDIVIDU 2021

Halaman : 82

PROPINSI : 33 - JAWA TENGAH
KAB/KOTA : 26 - PEKALONGAN

KECAMATAN : 130 - KEDUNGWUNI
KEL/DESA : 011 - TOSARAN

NO.	NOMOR OBJEK PAJAK	NAMA WAJIB PAJAK ALAMAT OBJEK PAJAK	RT/RW	JML	LUAS (M ²)			KELAS			NJOP (Rp) /M ²		NJOP (Rp. 000,-)		JUMLAH NJOP (Rp. 000,-)
					BNG	TANAH	BNG	ZNT	TANAH	BNG	TANAH	BNG	TANAH	BNG	
1	33.26.130.011.008-0005.0	NANI RIATUN / ALFAMART JL. RAYA KEDUNGWUNI-DORO	001/01	1	390	220	AJ	081	020	64.000	1.516.000	24.960	333.520	358.480	
					0	0				0	0	0	0	0	
2	33.26.130.011.008-0073.0	PT INDOSAT (TOWER BTS) DK PEJATEN	000/00	1	225	42	AQ	082	009	48.000	7.675.000	10.800	322.350	333.150	
					0	0				0	0	0	0	0	

KLASIFIKASI DAN BESARNYA NJOP BUMI DAN BANGUNAN
DENGAN NILAI INDIVIDU 2021

Halaman : 83

PROPINSI : 33 - JAWA TENGAH
KAB/KOTA : 26 - PEKALONGAN

KECAMATAN : 130 - KEDUNGWUNI
KEL/DESA : 012 - PAKIS PUTIH

NO.	NOMOR OBJEK PAJAK	NAMA WAJIB PAJAK ALAMAT OBJEK PAJAK	RT/RW	JML	LUAS (M ²)		KODE	KELAS			NJOP (Rp) /M ²		NJOP (Rp. 000,-)		JUMLAH NJOP (Rp. 000,-)	
					BNG	TANAH		BNG	ZNT	TANAH	BNG	TANAH	BNG	TANAH		BNG
					TNH-BERS	ENG-BERS				TNH-BERS	ENG-BERS	TNH-BERS	ENG-BERS	TNH-BERS		ENG-BERS
1	33.26.130.012.001-0012.0	SUMANIRI B BROJONEGORO JL PESANIREN	004/01	5	6.760	1.431	AB	079	024	103.000	700.000	696.280	1.001.700	1.697.980		
2	33.26.130.012.003-0027.0	RETNO SUSILOWATI HJ., ST. JL RAYA PAKIS PUTIH -	000/00	6	1.062	362	AC	075	021	243.000	1.200.000	258.066	434.400	692.466		
3	33.26.130.012.011-0082.0	PT PROTELINDO (TOWER) SAWAH PESANIREN BLOK 011	000/00	1	0	32	AW	XXX	011	0	6.225.000	0	199.200	199.200		

KLASIFIKASI DAN BESARNYA NJOP BUMI DAN BANGUNAN
DENGAN NILAI INDIVIDU 2021

Halaman : 84

PROPINSI : 33 - JAWA TENGAH
KAB/KOTA : 26 - PEKALONGAN

KECAMATAN : 130 - KEDUNGWUNI
KEL/DESA : 014 - KEDUNGWUNI TIMUR

NO.	NOMOR OBJEK PAJAK	NAMA WAJIB PAJAK ALAMAT OBJEK PAJAK	RT/RW	JML	LUAS (M2)		KODE	KELAS		NJOP (Rp) /M2		NJOP (Rp. 000,-)		JUMLAH NJOP (Rp. 000,-)		
					BNG	TANAH		BNG	ZNT	TANAH	BNG	TANAH	BNG		TANAH	BNG
						TNH-BERS		ENG-BERS				TNH-BERS	ENG-BERS		TNH-BERS	ENG-BERS
1	33.26.130.014.017-0170.0	SUBIYANTORO JL RAYA KEDUNGWUNI	001/01	5	2.004	1.698	BB	071	022	464.000	968.000	929.856	1.643.664	2.573.520		
2	33.26.130.014.023-0081.0	KHOTIBUL UMAM / ALFAMART JL CARGAWEN-PAGUMENGAN	001/08	1	319	252	AZ	074	019	285.000	1.833.000	90.915	461.916	552.831		
3	33.26.130.014.025-0205.0	PT TELKOMSEL (TOWER) DK KEDUNGWUNI	000/00	1	0	72	AR	XXX	009	0	7.675.000	0	552.600	552.600		
4	33.26.130.014.030-0441.0	TOWER PT PROTELINDO DK ROGOBAYAN	004/14	1	0	32	BE	XXX	011	0	6.225.000	0	199.200	199.200		

KLASIFIKASI DAN BESARNYA NJOP BUMI DAN BANGUNAN
DENGAN NILAI INDIVIDU 2021

Halaman : 85

PROPINSI : 33 - JAWA TENGAH
KAB/KOTA : 26 - PEKALONGAN

KECAMATAN : 130 - KEDUNGWUNI
KEL/DESA : 015 - PODO

NO.	NOMOR OBJEK PAJAK	NAMA WAJIB PAJAK ALAMAT OBJEK PAJAK	RT/RW	JML	LUAS (M2)		KODE	KELAS			NJOP (Rp) /M2		NJOP (Rp. 000,-)		JUMLAH NJOP (Rp. 000,-)
					BNG	TANAH		BNG	ZNT	TANAH	BNG	TANAH	BNG	TANAH	
					TNH-BERS	ENG-BERS				TNH-BERS	ENG-BERS	TNH-BERS	ENG-BERS		
1	33.26.130.015.002-0029.0	DEBERTANA YANA HANES JL RAYA PODO	004/01	1	315	479	AF	073	022	335.000	968.000	105.525	463.672	569.197	
					0	0				0	0	0	0	0	
2	33.26.130.015.002-0054.0	H. KHADHIRIN / ALFAMART PODO JL RAYA PODO	004/01	1	466	336	AF	073	019	335.000	1.833.000	156.110	615.888	771.998	
					0	0				0	0	0	0	0	
3	33.26.130.015.003-0276.0	PT.INDOSAT TBK [TOWER] JL BALAI DESA 387	012/03	1	0	72	AM	XXX	011	0	6.225.000	0	448.200	448.200	
					0	0				0	0	0	0	0	
4	33.26.130.015.003-0292.0	PROTELINDO TOWER PODO BLOK 003	008/02	1	0	54	AK	XXX	011	0	6.225.000	0	336.150	336.150	
					0	0				0	0	0	0	0	

KLASIFIKASI DAN BESARNYA NJOP BUMI DAN BANGUNAN
DENGAN NILAI INDIVIDU 2021

Halaman : 86

PROPINSI : 33 - JAWA TENGAH
KAB/KOTA : 26 - PEKALONGAN

KECAMATAN : 130 - KEDUNGWUNI
KEL/DESA : 016 - KWAYANGAN

NO.	NOMOR OBJEK PAJAK	NAMA WAJIB PAJAK ALAMAT OBJEK PAJAK	RT/RW	JML	LUAS (M2)		KODE	KELAS		NJOP (Rp) /M2		NJOP (Rp. 000,-)		JUMLAH NJOP (Rp. 000,-)
					TANAH	BNG		ZNT	TANAH	BNG	TANAH	BNG	TANAH	
					TNH-BERS	ENG-BERS				TNH-BERS	ENG-BERS	TNH-BERS	ENG-BERS	
1	33.26.130.016.002-0079.0	PT. INDOSAT [TOWER BTS] JL RAYA KEDUNGWUNI-KARANGDADAP	001/02	1	0	0	52 AC	XXX	012	0	5.500.000	0	286.000	286.000
2	33.26.130.016.002-0080.0	TOWER PT XL KP RT BLOK 002	000/00	1	0	0	32 AC	XXX	003	0	*****	0	418.400	418.400
					0	0				0	0	0	0	0

KLASIFIKASI DAN BESARNYA NJOP BUMI DAN BANGUNAN
DENGAN NILAI INDIVIDU 2021

Halaman : 87

PROPINSI : 33 - JAWA TENGAH
KAB/KOTA : 26 - PEKALONGAN

KECAMATAN : 130 - KEDUNGWUNI
KEL/DESA : 023 - AMBOKEMBANG

NO.	NOMOR OBJEK PAJAK	NAMA WAJIB PAJAK ALAMAT OBJEK PAJAK	RT/RW	JML	LUAS (M ²)		KODE	KELAS		NJOP (Rp) /M ²		NJOP (Rp. 000,-)		JUMLAH NJOP (Rp. 000,-)	
					BNG	TANAH		ZNT	TANAH	BNG	TANAH	BNG	TANAH		BNG
1	33.26.130.023.005-0044.0	YAYASAN MUHAMMADIYAH / RSI JL RAYA AMBOKEMBANG	000/00	2	15.825	5.028	AD	081	020	64.000	1.516.000	1.012.800	7.622.448	8.635.248	
2	33.26.130.023.010-0076.0	YAYASAN MUHAMMADIYAH / RSI JL RAYA AMBOKEMBANG	024/12	7	6.668	3.171	AK	073	022	335.000	968.000	2.233.780	3.069.528	5.303.308	
3	33.26.130.023.012-0072.0	STIKES PEKAJANGAN JL RAYA AMBOKEMBANG	006/03	3	5.550	3.774	AK	073	022	335.000	968.000	1.859.250	3.653.232	5.512.482	
4	33.26.130.023.012-0150.0	STIKES PEKAJANGAN KP RT BLOK 012	002/01	1	1.908	640	BG	078	021	128.000	1.200.000	244.224	768.000	1.012.224	

KLASIFIKASI DAN BESARNYA NJOP BUMI DAN BANGUNAN
DENGAN NILAI INDIVIDU 2021

Halaman : 88

PROPINSI : 33 - JAWA TENGAH
KAB/KOTA : 26 - PEKALONGAN

KECAMATAN : 130 - KEDUNGWUNI
KEL/DESA : 024 - PEKAJANGAN

NO.	NOMOR OBJEK PAJAK	NAMA WAJIB PAJAK ALAMAT OBJEK PAJAK	RT/RW	JML	LUAS (M ²)		KODE	KELAS			NJOP (Rp) /M ²		NJOP (Rp. 000,-)		JUMLAH NJOP (Rp. 000,-)	
					BNG	TANAH		BNG	ZNT	TANAH	BNG	TANAH	BNG	TANAH		BNG
1	33.26.130.024.002-0004.0	YAUMAN / ALFAMART JL RAYA PEKAJANGAN	022/08	1	231	176	AC	074	019	285.000	1.833.000	65.835	322.608	388.443		
2	33.26.130.024.002-0037.0	RS IBU DAN ANAK AISIYAH JL RAYA PEKAJANGAN	022/08	2	4.040	2.392	AC	074	021	285.000	1.200.000	1.151.400	2.870.400	4.021.800		
3	33.26.130.024.003-0143.0	ROSALINA JL RAYA PEKAJANGAN	017/07	1	820	168	AC	074	021	285.000	1.200.000	233.700	201.600	435.300		
4	33.26.130.024.009-0397.0	TBG DARAT BLCK 009	005/02	1	0	62	AE	XXX	007	0	9.275.000	0	575.050	575.050		
5	33.26.130.024.011-0001.0	STIKES PEKAJANGAN JL RAYA PEKAJANGAN	017/07	1	2.124	902	AC	074	023	285.000	823.000	605.340	742.346	1.347.686		
6	33.26.130.024.014-0020.0	PT. DUTATEX JL. PEKAJANGAN 4 NO. 99	000/00	23	32.000	22.455	AT	079	022	103.000	968.000	3.296.000	21.736.440	25.032.440		

KLASIFIKASI DAN BESARNYA NJOP BUMI DAN BANGUNAN
DENGAN NILAI INDIVIDU 2021

Halaman : 89

PROPINSI : 33 - JAWA TENGAH
KAB/KOTA : 26 - PEKALONGAN

KECAMATAN : 130 - KEDUNGWUNI
KEL/DESA : 025 - TANGKIL TENGAH

NO.	NOMOR OBJEK PAJAK	NAMA WAJIB PAJAK ALAMAT OBJEK PAJAK	RT/RW	JML	LUAS (M2)		KODE	KELAS		NJOP (Rp) /M2		NJOP (Rp. 000,-)		JUMLAH NJOP (Rp. 000,-)		
					BNG	TANAH		BNG	ZNT	TANAH	BNG	TANAH	BNG		TANAH	BNG
						TNH-BERS		ENG-BERS				TNH-BERS	ENG-BERS		TNH-BERS	ENG-BERS
1	33.26.130.025.003-0129.0	PT RADEYA ANUGERAH TEKSTIL KP RT	000/00	3	4.490	3.373	AJ	080	021	82.000	1.200.000	368.180	4.047.600	4.415.780		
2	33.26.130.025.004-0363.0	PT. INDOSAT [TOWER BTS] JL. DESA	014/07	1	0	55	AH	XXX	012	0	5.500.000	0	302.500	302.500		
3	33.26.130.025.007-0022.0	DIANA HERAWATI / IMEDIATEX JL KECAMATAN KEDUNGWUNI	004/02	3	2.435	1.650	AH	079	023	103.000	823.000	250.805	1.357.950	1.608.755		
4	33.26.130.025.007-0074.0	PT ERA BANGUN TOWERINDO DARAT BLOK 007	004/02	1	0	42	AP	XXX	014	0	4.200.000	0	176.400	176.400		

KLASIFIKASI DAN BESARNYA NJOP BUMI DAN BANGUNAN
DENGAN NILAI INDIVIDU 2021

Halaman : 90

PROPINSI : 33 - JAWA TENGAH
KAB/KOTA : 26 - PEKALONGAN

KECAMATAN : 130 - KEDUNGWUNI
KEL/DESA : 026 - TANGKIL KULON

NO.	NOMOR OBJEK PAJAK	NAMA WAJIB PAJAK ALAMAT OBJEK PAJAK	RT/RW	JML	LUAS (M2)		KODE	KELAS		NJOP (Rp) /M2		NJOP (Rp. 000,-)		JUMLAH NJOP (Rp. 000,-)
					TANAH	BNG		ZNT	TANAH	BNG	TANAH	BNG	TANAH	
					TNH-BERS	ENG-BERS				TNH-BERS	ENG-BERS	TNH-BERS	ENG-BERS	
1	33.26.130.026.010-0225.0	AZAKATEX JL KECAMATAN KEDUNGWUNI	000/00	1	1.404	1.025	BC	079	023	103.000	823.000	144.612	843.575	988.187
					0	0				0	0	0	0	0

KLASIFIKASI DAN BESARNYA NJOP BUMI DAN BANGUNAN
DENGAN NILAI INDIVIDU 2021

Halaman : 91

PROPINSI : 33 - JAWA TENGAH
KAB/KOTA : 26 - PEKALONGAN

KECAMATAN : 130 - KEDUNGWUNI
KEL/DESA : 027 - KARANG DOWO

NO.	NOMOR OBJEK PAJAK	NAMA WAJIB PAJAK ALAMAT OBJEK PAJAK	RT/RW	JML	LUAS (M2)		KODE		KELAS		NJOP (Rp) /M2		NJOP (Rp. 000,-)		JUMLAH NJOP (Rp. 000,-)
					BNG	TANAH	BNG	ZNT	TANAH	BNG	TANAH	BNG	TANAH	BNG	
					TNH-BERS	ENG-BERS					TNH-BERS	ENG-BERS	TNH-BERS	ENG-BERS	
1	33.26.130.027.004-0037.0	TBG JL KOMOREN	014/05	1	0	0	72	AL	XXX	010	0	6.950.000	0	500.400	500.400
					0	0	0				0	0	0	0	0

KLASIFIKASI DAN BESARNYA NJOP BUMI DAN BANGUNAN
DENGAN NILAI INDIVIDU 2021

Halaman : 92

PROPINSI : 33 - JAWA TENGAH
KAB/KOTA : 26 - PEKALONGAN

KECAMATAN : 130 - KEDUNGWUNI
KEL/DESA : 030 - KEDUNGWUNI BARAT

NO.	NOMOR OBJEK PAJAK	NAMA WAJIB PAJAK ALAMAT OBJEK PAJAK	RT/RW	JML	LUAS (M ²)		KODE	KELAS			NJOP (Rp) /M ²		NJOP (Rp. 000,-)		JUMLAH NJOP (Rp. 000,-)	
					BNG	TANAH		BNG	ZNT	TANAH	BNG	TANAH	BNG	TANAH		BNG
1	33.26.130.030.004-0034.0	PT TELKOM (CAB) KP RT BLOK 004	003/05	1	1.365	180	BO	077	021	160.000	1.200.000	218.400	216.000	434.400		
2	33.26.130.030.005-0120.0	BRI UNIT KEDUNGWUNI JL RAYA BEBEKAN	003/05	1	462	286	AH	074	020	285.000	1.516.000	131.670	433.576	565.246		
3	33.26.130.030.006-0124.0	KOSPIN JASA KEDUNGWUNI JL RAYA KEDUNGWUNI	003/02	1	790	506	AL	079	019	103.000	1.833.000	81.370	927.498	1.008.868		
4	33.26.130.030.006-0126.0	PT XL AXIATA TBK / TOWER DS PAESAN UTARA BLOK 006 33	011/05	1	0	71	AL	XXX	009	0	7.675.000	0	544.925	544.925		
5	33.26.130.030.007-0144.0	H. KHADHIRIN / ALFAMART JL RAYA BEBEKAN	001/12	1	520	230	BB	072	018	394.000	2.200.000	204.880	506.000	710.880		
6	33.26.130.030.007-0370.0	KOSPIN GEMBONG BARAT	002/12	1	790	506	BB	072	019	394.000	1.833.000	311.260	927.498	1.238.758		
7	33.26.130.030.008-0014.0	H.WAHID / INDOMARET JL RAYA BEBEKAN BLOK 08	001/04	1	645	220	AH	074	020	285.000	1.516.000	183.825	333.520	517.345		
8	33.26.130.030.008-0095.0	DR FIFI FESTIANY,DIPT.CIPTAC JL RAYA BEBEKAN KEDUNGWUNI	002/04	1	230	378	AH	074	019	285.000	1.833.000	65.550	692.874	758.424		
9	33.26.130.030.008-0097.0	AMIR FAIZAN-M ALFALAQ-M FAISOL JL RAYA BEBEKAN KEDUNGWUNI	002/04	3	3.066	690	AH	074	022	285.000	968.000	873.810	667.920	1.541.730		
10	33.26.130.030.008-0190.0	SPEU 44.511.16/HJ RETNO S,ST. JL RAYA	000/00	7	971	396	AH	074	019	285.000	1.833.000	276.735	725.868	1.002.603		
11	33.26.130.030.008-0192.0	H. RUSWANTO DK PASAN UTARA 008	002/04	1	121	120	AL	079	020	103.000	1.516.000	12.463	181.920	194.383		
12	33.26.130.030.010-0067.0	PT BEHAESTEX CAB PEKALONGAN JL RAYA WONOPRINGGO KM 02	002/02	17	32.848	14.940	AH	074	025	285.000	595.000	9.361.680	8.889.300	18.250.980		
13	33.26.130.030.010-0095.0	UMKM CENTER JL. RAYA WONOPRINGGO KM. 02	002/02	1	5.720	2.210	DB	054	015	2.640.000	3.625.000	15.100.800	8.011.250	23.112.050		
14	33.26.130.030.011-0227.0	PT INDOSAT DK MADUKARAN	001/01	1	225	62	AN	080	010	82.000	6.950.000	18.450	430.900	449.350		
15	33.26.130.030.015-0319.0	TOWER PT INDOSAT DK PAESAN KEBUMEN	002/09	1	0	32	AP	XXX	010	0	6.950.000	0	222.400	222.400		
16	33.26.130.030.016-0114.0	DWI MAYANTIO THANIOYO JL RAYA KEDUNGWUNI	003/20	1	117	392	BB	072	021	394.000	1.200.000	46.098	470.400	516.498		

KLASIFIKASI DAN BESARNYA NJOP BUMI DAN BANGUNAN
DENGAN NILAI INDIVIDU 2021

Halaman : 93

PROPINSI : 33 - JAWA TENGAH
KAB/KOTA : 26 - PEKALONGAN

KECAMATAN : 131 - KARANGDADAP
KEL/DESA : 001 - KALILEMBU

NO.	NOMOR OBJEK PAJAK	NAMA WAJIB PAJAK ALAMAT OBJEK PAJAK	RT/RW	JML	LUAS (M2)		KODE	KELAS		NJOP (Rp) /M2		NJOP (Rp. 000,-)		JUMLAH NJOP (Rp. 000,-)
					TANAH	BNG		ZNT	TANAH	BNG	TANAH	BNG	TANAH	
					TNH-BERS	ENG-BERS				TNH-BERS	ENG-BERS	TNH-BERS	ENG-BERS	
1	33.26.131.001.009-0050.0	H ABDULGHOFUR - HJ SOLIKHA KP RT BLOK 009	002/05	1	5.740	2.542	AS	082	021	48.000	1.200.000	275.520	3.050.400	3.325.920
					0	0				0	0	0	0	0

KLASIFIKASI DAN BESARNYA NJOP BUMI DAN BANGUNAN
DENGAN NILAI INDIVIDU 2021

Halaman : 94

PROPINSI : 33 - JAWA TENGAH
KAB/KOTA : 26 - PEKALONGAN

KECAMATAN : 131 - KARANGDADAP
KEL/DESA : 003 - KEDUNGKEBO

NO.	NOMOR OBJEK PAJAK	NAMA WAJIB PAJAK ALAMAT OBJEK PAJAK	RT/RW	JML	LUAS (M2)		KODE	KELAS			NJOP (Rp) /M2		NJOP (Rp. 000,-)		JUMLAH NJOP (Rp. 000,-)	
					BNG	TANAH		BNG	ZNT	TANAH	BNG	TANAH	BNG	TANAH		BNG
					TNH-BERS	ENG-BERS				TNH-BERS	ENG-BERS	TNH-BERS	ENG-BERS	TNH-BERS		ENG-BERS
1	33.26.131.003.002-0216.0	PT INDOSAT TBK (TOWER) KEDUNGKEBO	000/00	1	0	0	32 AE XXX 012	0	5.500.000	0	0	0	176.000	0	176.000	
					0	0				0	0	0	0	0	0	

KLASIFIKASI DAN BESARNYA NJOP BUMI DAN BANGUNAN
DENGAN NILAI INDIVIDU 2021

Halaman : 95

PROPINSI : 33 - JAWA TENGAH
KAB/KOTA : 26 - PEKALONGAN

KECAMATAN : 131 - KARANGDADAP
KEL/DESA : 007 - KEBON ROWO PUCANG

NO.	NOMOR OBJEK PAJAK	NAMA WAJIB PAJAK ALAMAT OBJEK PAJAK	RT/RW	JML	LUAS (M2)		KODE		KELAS		NJOP (Rp) /M2		NJOP (Rp. 000,-)		JUMLAH NJOP (Rp. 000,-)
					TANAH	BNG	ZNT	TANAH	BNG	TANAH	BNG	TANAH	BNG	TANAH	
					TNH-BERS	ENG-BERS					TNH-BERS	ENG-BERS	TNH-BERS	ENG-BERS	
1	33.26.131.007.012-0244.0	PT SOLOSINDO KREASI P / TOWER KEBONROWOPUCANG	000/00	1	0	0	52	EM	XXX	008	0	8.450.000	0	439.400	439.400
					0	0	0				0	0	0	0	0

KLASIFIKASI DAN BESARNYA NJOP BUMI DAN BANGUNAN
DENGAN NILAI INDIVIDU 2021

Halaman : 96

PROPINSI : 33 - JAWA TENGAH
KAB/KOTA : 26 - PEKALONGAN

KECAMATAN : 131 - KARANGDADAP
KEL/DESA : 009 - KARANGDADAP

NO.	NOMOR OBJEK PAJAK	NAMA WAJIB PAJAK ALAMAT OBJEK PAJAK	RT/RW	JML	LUAS (M ²)		KELAS			NJOP (Rp) /M ²		NJOP (Rp. 000,-)		JUMLAH NJOP (Rp. 000,-)	
					TANAH	BNG	ZNT	TANAH	BNG	TANAH	BNG	TANAH	BNG		
					TNH-BERS	ENG-BERS				TNH-BERS	ENG-BERS	TNH-BERS	ENG-BERS		
1	33.26.131.009.001-0038.0	PT XL AXIATA TEK / TOWER DS KARANGDADAP -	001/01	1	0	0	50	AC	XXX	017	0	2.625.000	0	131.250	131.250
					0	0	0				0	0	0	0	0
2	33.26.131.009.001-0039.0	PT AXIS KARANGDADAP	000/00	1	0	0	52	AC	XXX	012	0	5.500.000	0	286.000	286.000
					0	0	0				0	0	0	0	0
3	33.26.131.009.010-0080.0	PT TELKOMSEL (TOWER) KARANGDADAP	000/00	1	0	0	72	AX	XXX	011	0	6.225.000	0	448.200	448.200
					0	0	0				0	0	0	0	0

KLASIFIKASI DAN BESARNYA NJOP BUMI DAN BANGUNAN
DENGAN NILAI INDIVIDU 2021

Halaman : 97

PROPINSI : 33 - JAWA TENGAH
KAB/KOTA : 26 - PEKALONGAN

KECAMATAN : 131 - KARANGDADAP
KEL/DESA : 010 - KEBONSARI

NO.	NOMOR OBJEK PAJAK	NAMA WAJIB PAJAK ALAMAT OBJEK PAJAK	RT/RW	JML	LUAS (M2)		KODE	KELAS			NJOP (Rp) /M2		NJOP (Rp. 000,-)		JUMLAH NJOP (Rp. 000,-)
					TANAH	BNG		ZNT	TANAH	BNG	TANAH	BNG	TANAH	BNG	
					TNH-BERS	ENG-BERS				TNH-BERS	ENG-BERS	TNH-BERS	ENG-BERS		
1	33.26.131.010.013-0070.0	PT CONIES (TOWER) KEBONSARI	000/00	1	0	0	42 AY	XXX	011	0	6.225.000	0	261.450	261.450	
					0	0				0	0	0	0	0	

KLASIFIKASI DAN BESARNYA NJOP BUMI DAN BANGUNAN
DENGAN NILAI INDIVIDU 2021

Halaman : 98

PROPINSI : 33 - JAWA TENGAH
KAB/KOTA : 26 - PEKALONGAN

KECAMATAN : 131 - KARANGDADAP
KEL/DESA : 011 - PEGANDON

NO.	NOMOR OBJEK PAJAK	NAMA WAJIB PAJAK ALAMAT OBJEK PAJAK	RT/RW	JML	LUAS (M ²)		KODE	KELAS		NJOP (Rp) /M ²		NJOP (Rp. 000,-)		JUMLAH NJOP (Rp. 000,-)		
					BNG	TANAH		BNG	ZNT	TANAH	BNG	TANAH	BNG		TANAH	BNG
					TNH-BERS	ENG-BERS				TNH-BERS	ENG-BERS	TNH-BERS	ENG-BERS		TNH-BERS	ENG-BERS
1	33.26.131.011.004-0047.0	PT. PROTELINDO JL. PEJAMERAN WETAN	000/00	1	225	52	AZ	078	011	128.000	6.225.000	28.800	323.700	352.500		
					0	0				0	0	0	0	0		

KLASIFIKASI DAN BESARNYA NJOP BUMI DAN BANGUNAN
DENGAN NILAI INDIVIDU 2021

Halaman : 99

PROPINSI : 33 - JAWA TENGAH
KAB/KOTA : 26 - PEKALONGAN

KECAMATAN : 140 - BUARAN
KEL/DESA : 001 - COPRAYAN

NO.	NOMOR OBJEK PAJAK	NAMA WAJIB PAJAK ALAMAT OBJEK PAJAK	RT/RW	JML	LUAS (M ²)		KODE	KELAS		NJOP (Rp) /M ²		NJOP (Rp. 000,-)		JUMLAH NJOP (Rp. 000,-)	
					BNG	TANAH		ZNT	TANAH	BNG	TANAH	BNG	TANAH		BNG
					TNH-BERS	ENG-BERS				TNH-BERS	ENG-BERS	TNH-BERS	ENG-BERS		
1	33.26.140.001.008-0091.0	SUGIJANTO HARTOJO JL. RAYA COPRAYAN	008/03	3	10.642	1.938	AS	079	021	103.000	1.200.000	1.096.126	2.325.600	3.421.726	
					0	0				0	0	0	0	0	
2	33.26.140.001.008-0139.0	PT TEKSINDO MITRA UTAMA JL DESA COPRAYAN	001/01	2	6.210	2.908	AS	079	021	103.000	1.200.000	639.630	3.489.600	4.129.230	
					0	0				0	0	0	0	0	
3	33.26.140.001.008-0232.0	PT TEKSINDO MITRA UTAMA JL DESA COPRAYAN	001/01	2	6.210	2.908	AS	079	021	103.000	1.200.000	639.630	3.489.600	4.129.230	
					0	0				0	0	0	0	0	

KLASIFIKASI DAN BESARNYA NJOP BUMI DAN BANGUNAN
DENGAN NILAI INDIVIDU 2021

Halaman : 100

PROPINSI : 33 - JAWA TENGAH
KAB/KOTA : 26 - PEKALONGAN

KECAMATAN : 140 - BUARAN
KEL/DESA : 002 - SAPUGARUT

NO.	NOMOR OBJEK PAJAK	NAMA WAJIB PAJAK ALAMAT OBJEK PAJAK	RT/RW	JML	LUAS (M2)		KODE	KELAS			NJOP (Rp) /M2		NJOP (Rp. 000,-)		JUMLAH NJOP (Rp. 000,-)	
					BNG	TANAH		BNG	ZNT	TANAH	BNG	TANAH	BNG	TANAH		BNG
					TNH-BERS	ENG-BERS				TNH-BERS	ENG-BERS	TNH-BERS	ENG-BERS	TNH-BERS		ENG-BERS
1	33.26.140.002.003-0118.0	PT HUTICISON 3 INDONESIA/TOWER JL RT	005/03	1	0	42	AF	XXX	012	0	5.500.000	0	231.000	231.000		
2	33.26.140.002.006-0058.0	YUSRON JL RAYA SAPUGARUT	002/01	1	682	350	AF	073	020	335.000	1.516.000	228.470	530.600	759.070		
3	33.26.140.002.008-0026.0	FALALI THOYIB H / FALITATEX JL DESA	007/03	10	21.938	8.414	AV	078	031	128.000	225.000	2.808.064	1.893.150	4.701.214		
4	33.26.140.002.008-0063.0	PT. PISMATEX TEXTILE INDUSTRI JL DESA SAPUGARUT	010/04	3	3.297	3.035	BD	075	021	243.000	1.200.000	801.171	3.642.000	4.443.171		
5	33.26.140.002.008-0075.0	PERSH TENUN PISMATEX JL DESA SAPUGARUT	/	42	59.212	37.397	BD	075	026	243.000	505.000	14.388.516	18.885.485	33.274.001		

KLASIFIKASI DAN BESARNYA NJOP BUMI DAN BANGUNAN
DENGAN NILAI INDIVIDU 2021

Halaman : 101

PROPINSI : 33 - JAWA TENGAH
KAB/KOTA : 26 - PEKALONGAN

KECAMATAN : 140 - BUARAN
KEL/DESA : 004 - BLIGO

NO.	NOMOR OBJEK PAJAK	NAMA WAJIB PAJAK ALAMAT OBJEK PAJAK	RT/RW	JML	LUAS (M2)		KODE	KELAS		NJOP (Rp) /M2		NJOP (Rp. 000,-)		JUMLAH NJOP (Rp. 000,-)
					TANAH	BNG		ZNT	TANAH	BNG	TANAH	BNG	TANAH	
					TNH-BERS	ENG-BERS				TNH-BERS	ENG-BERS	TNH-BERS	ENG-BERS	
1	33.26.140.004.004-0058.0	GD. DAKWAH MUHAMMADIYAH BLIGO JL RAYA BLIGO	001/01	1	423	360	AJ	072	019	394.000	1.833.000	166.662	659.880	826.542
					0	0				0	0	0	0	0

KLASIFIKASI DAN BESARNYA NJOP BUMI DAN BANGUNAN
DENGAN NILAI INDIVIDU 2021

Halaman : 102

PROPINSI : 33 - JAWA TENGAH
KAB/KOTA : 26 - PEKALONGAN

KECAMATAN : 140 - BUARAN
KEL/DESA : 005 - PAKUMBULAN

NO.	NOMOR OBJEK PAJAK	NAMA WAJIB PAJAK ALAMAT OBJEK PAJAK	RT/RW	JML	LUAS (M ²)				KELAS			NJOP (Rp) /M ²		NJOP (Rp. 000,-)		JUMLAH NJOP (Rp. 000,-)
					BNG	TANAH	BNG	ZNT	TANAH	BNG	TANAH	BNG	TANAH	BNG		
															TNH-BERS	
1	33.26.140.005.006-0137.0	PT PROTELINDO (TOWER) KP RT BLOK 006	008/04	1	0	0	32	AH	XXX	011	0	6.225.000	0	199.200	199.200	
2	33.26.140.005.008-0135.0	PT SOLOSINDO KREASI P / TOWER BLOK 008	000/00	1	0	0	52	AQ	XXX	008	0	8.450.000	0	439.400	439.400	
3	33.26.140.005.009-0197.0	PT RETOWER ASIA BLOK 009	000/00	1	0	0	50	AP	XXX	011	0	6.225.000	0	311.250	311.250	

KLASIFIKASI DAN BESARNYA NJOP BUMI DAN BANGUNAN
DENGAN NILAI INDIVIDU 2021

Halaman : 103

PROPINSI : 33 - JAWA TENGAH
KAB/KOTA : 26 - PEKALONGAN

KECAMATAN : 140 - BUARAN
KEL/DESA : 006 - WATUSALAM

NO.	NOMOR OBJEK PAJAK	NAMA WAJIB PAJAK ALAMAT OBJEK PAJAK	RT/RW	JML	LUAS (M ²)		KODE	KELAS		NJOP (Rp) /M ²		NJOP (Rp. 000,-)		JUMLAH NJOP (Rp. 000,-)
					TANAH TNH-BERS	BNG ENG-BERS		ZNT	TANAH BNG	TANAH TNH-BERS	BNG ENG-BERS	TANAH TNH-BERS	BNG ENG-BERS	
1	33.26.140.006.002-0033.0	PT PAJITEX GANG 2	/	7	9.967 0	7.955 0	AE	077	022	160.000 0	968.000 0	1.594.720 0	7.700.440 0	9.295.160 0
2	33.26.140.006.002-0035.0	PT PAJITEX KOMPLEX PT PAJITEX	/	11	21.007 0	13.371 0	AE	077	023	160.000 0	823.000 0	3.361.120 0	11.004.333 0	14.365.453 0
3	33.26.140.006.003-0007.0	PT PAJITEX GANG 1	014/07	1	700 0	650 0	AF	077	027	160.000 0	429.000 0	112.000 0	278.850 0	390.850 0
4	33.26.140.006.003-0030.0	H. JAMALUDIN JL. DESA WATUSALAM GG 1	014/07	3	2.750 0	2.329 0	AF	077	024	160.000 0	700.000 0	440.000 0	1.630.300 0	2.070.300 0
5	33.26.140.006.003-0036.0	PT SUKSES AULIA SEJAHTERA JL DESA WATUSALAM GG 1	014/07	4	4.506 0	4.150 0	AF	077	023	160.000 0	823.000 0	720.960 0	3.415.450 0	4.136.410 0
6	33.26.140.006.006-0001.0	PT. TIP / H. JAMAL ALKATIRI JL RAYA WATUSALAM	012/06	4	12.753 0	5.868 0	BD	077	027	160.000 0	429.000 0	2.040.480 0	2.517.372 0	4.557.852 0
7	33.26.140.006.006-0013.0	AHMAD FAHMI / PT PUSATEX JL RAYA WATUSALAM	012/06	13	11.804 0	7.561 0	BD	077	022	160.000 0	968.000 0	1.888.640 0	7.319.048 0	9.207.688 0
8	33.26.140.006.006-0021.0	PT. SAMATEX / AHMAD FAHMI JL RAYA WATUSALAM	012/06	3	8.810 0	2.325 0	BD	077	023	160.000 0	823.000 0	1.409.600 0	1.913.475 0	3.323.075 0
9	33.26.140.006.006-0023.0	PT KUSUMA KENCANA MULIA JL RAYA WATUSALAM	012/06	3	5.932 0	2.412 0	BD	077	021	160.000 0	1.200.000 0	949.120 0	2.894.400 0	3.843.520 0
10	33.26.140.006.006-0051.0	PT WATUSALAM TEXTIL JL RAYA WATUSALAM	012/06	6	12.798 0	9.105 0	BD	077	022	160.000 0	968.000 0	2.047.680 0	8.813.640 0	10.861.320 0
11	33.26.140.006.009-0001.0	HAIDAR HUSIN / PT AMITEX GANG 5	006/03	2	2.100 0	543 0	AT	077	020	160.000 0	1.516.000 0	336.000 0	823.188 0	1.159.188 0
12	33.26.140.006.011-0002.0	HAIDAR HUSIN / PT AMITEX JL RAYA WATUSALAM	006/03	5	4.000 0	2.190 0	BD	077	023	160.000 0	823.000 0	640.000 0	1.802.370 0	2.442.370 0
13	33.26.140.006.012-0015.0	PT BINA NIAGA TEX / H MAHMUD JL RAYA WATUSALAM	006/03	2	6.894 0	1.590 0	BD	077	023	160.000 0	823.000 0	1.103.040 0	1.308.570 0	2.411.610 0

KLASIFIKASI DAN BESARNYA NJOP BUMI DAN BANGUNAN
DENGAN NILAI INDIVIDU 2021

Halaman : 104

PROPINSI : 33 - JAWA TENGAH
KAB/KOTA : 26 - PEKALONGAN

KECAMATAN : 140 - BUARAN
KEL/DESA : 009 - SIMBANG WETAN

NO.	NOMOR OBJEK PAJAK	NAMA WAJIB PAJAK ALAMAT OBJEK PAJAK	RT/RW	JML	LUAS (M2)		KODE	KELAS			NJOP (Rp) /M2		NJOP (Rp. 000,-)		JUMLAH NJOP (Rp. 000,-)	
					BNG	TANAH		BNG	ZNT	TANAH	BNG	TANAH	BNG	TANAH		BNG
					TNH-BERS	ENG-BERS				TNH-BERS	ENG-BERS	TNH-BERS	ENG-BERS	TNH-BERS		ENG-BERS
1	33.26.140.009.011-0024.0	PT HASNATEX / H HASAN AMIR JL PRAMUKA NO 31 B	001/01	11	6.835	4.911	AK	077	028	160.000	365.000	1.093.600	1.792.515	2.886.115		
					0	0				0	0	0	0	0		
2	33.26.140.009.011-0045.0	PT. INDOSAT [TOWER BTS] JL. RAYA SIMBANG WETAN	/	1	0	55	AK	XXX	012	0	5.500.000	0	302.500	302.500		
					0	0				0	0	0	0	0		

KLASIFIKASI DAN BESARNYA NJOP BUMI DAN BANGUNAN
DENGAN NILAI INDIVIDU 2021

Halaman : 105

PROPINSI : 33 - JAWA TENGAH
KAB/KOTA : 26 - PEKALONGAN

KECAMATAN : 140 - BUARAN
KEL/DESA : 010 - SIMBANG KULON

NO.	NOMOR OBJEK PAJAK	NAMA WAJIB PAJAK ALAMAT OBJEK PAJAK	RT/RW	JML	LUAS (M2)		KODE	KELAS		NJOP (Rp) /M2		NJOP (Rp. 000,-)		JUMLAH NJOP (Rp. 000,-)
					TANAH	BNG		ZNT	TANAH	BNG	TANAH	BNG	TANAH	
					TNH-BERS	ENG-BERS				TNH-BERS	ENG-BERS	TNH-BERS	ENG-BERS	
1	33.26.140.010.011-0191.0	PT.TELKOMSEL [TOWER] JL.DESA	000/00	1	0	0	49 AW	XXX	010	0	6.950.000	0	340.550	340.550
2	33.26.140.010.011-0193.0	PT HUTCHISON 3 INDONESIA/TOWER SIMBANG KULON	000/00	1	0	0	36 AW	XXX	009	0	7.675.000	0	276.300	276.300

KLASIFIKASI DAN BESARNYA NJOP BUMI DAN BANGUNAN
DENGAN NILAI INDIVIDU 2021

Halaman : 106

PROPINSI : 33 - JAWA TENGAH
KAB/KOTA : 26 - PEKALONGAN

KECAMATAN : 140 - BUARAN
KEL/DESA : 011 - KERTIJAYAN

NO.	NOMOR OBJEK PAJAK	NAMA WAJIB PAJAK ALAMAT OBJEK PAJAK	RT/RW	JML	LUAS (M2)		KODE	KELAS			NJOP (Rp) /M2		NJOP (Rp. 000,-)		JUMLAH NJOP (Rp. 000,-)	
					BNG	TANAH		BNG	ZNT	TANAH	BNG	TANAH	BNG	TANAH		BNG
					TNH-BERS	ENG-BERS				TNH-BERS	ENG-BERS	TNH-BERS	ENG-BERS	TNH-BERS		ENG-BERS
1	33.26.140.011.001-0126.0	PT PROTELINDO (TOWER) BLOK 001	000/00	1	0	40	AA	XXX	012	0	5.500.000	0	220.000	220.000		
2	33.26.140.011.003-0227.0	MUNIOHA / ALFAMART JL RAYA KERTIJAYAN	008/03	1	512	228	AD	072	019	394.000	1.833.000	201.728	417.924	619.652		
3	33.26.140.011.003-0256.0	PT PROTELINDO (TOWER) GG RT	000/00	1	0	60	AC	XXX	009	0	7.675.000	0	460.500	460.500		
4	33.26.140.011.004-0205.0	H. TASURI / INDOMARET JL RAYA KERTIJAYAN	012/04	1	331	210	AD	072	019	394.000	1.833.000	130.414	384.930	515.344		
5	33.26.140.011.006-0160.0	SPBU 44.511.11/H LAELA HIDAYAH JL RAYA KERTIJAYAN	017/06	10	1.400	441	AI	073	019	335.000	1.833.000	469.000	808.353	1.277.353		
6	33.26.140.011.006-0221.0	PT INDOSAT TBK (TOWER) BLCK 006	000/00	1	0	60	AD	XXX	007	0	9.275.000	0	556.500	556.500		

KLASIFIKASI DAN BESARNYA NJOP BUMI DAN BANGUNAN
DENGAN NILAI INDIVIDU 2021

Halaman : 107

PROPINSI : 33 - JAWA TENGAH
KAB/KOTA : 26 - PEKALONGAN

KECAMATAN : 150 - TIRTO
KEL/DESA : 001 - WULED

NO.	NOMOR OBJEK PAJAK	NAMA WAJIB PAJAK ALAMAT OBJEK PAJAK	RT/RW	JML	LUAS (M2)		KODE	KELAS		NJOP (Rp) /M2		NJOP (Rp. 000,-)		JUMLAH NJOP (Rp. 000,-)
					BNG	TANAH		BNG	ZNT	TANAH	BNG	TANAH	BNG	
					TNH-BERS	ENG-BERS				TNH-BERS	ENG-BERS	TNH-BERS	ENG-BERS	
1	33.26.150.001.002-0040.0	G. DAKWAH MUHAMMADIYAH WULED JL. WULED RAYA	002/01	1	750	324	AF	078	019	128.000	1.833.000	96.000	593.892	689.892
					0	0				0	0	0	0	0

KLASIFIKASI DAN BESARNYA NJOP BUMI DAN BANGUNAN
DENGAN NILAI INDIVIDU 2021

Halaman : 108

PROPINSI : 33 - JAWA TENGAH
KAB/KOTA : 26 - PEKALONGAN

KECAMATAN : 150 - TIRTO
KEL/DESA : 002 - NGALIAN

NO.	NOMOR OBJEK PAJAK	NAMA WAJIB PAJAK ALAMAT OBJEK PAJAK	RT/RW	JML	LUAS (M2)		KODE	KELAS		NJOP (Rp) /M2		NJOP (Rp. 000,-)		JUMLAH NJOP (Rp. 000,-)	
					BNG	TANAH		ZNT	TANAH	BNG	TANAH	BNG	TANAH		BNG
					TNH-BERS	ENG-BERS				TNH-BERS	ENG-BERS	TNH-BERS	ENG-BERS		
1	33.26.150.002.003-0122.0	PT SOLOSI TUNAS PRATAMA /TOWER JL RT BLOK 003 -	001/01	1	0	51	AD	XXX	011	0	6.225.000	0	317.475	317.475	
					0	0				0	0	0	0	0	
2	33.26.150.002.003-0128.0	PT MITRATTEL (TOWER) JL RT BLOK 003	001/01	1	0	42	AD	XXX	012	0	5.500.000	0	231.000	231.000	
					0	0				0	0	0	0	0	

KLASIFIKASI DAN BESARNYA NJOP BUMI DAN BANGUNAN
DENGAN NILAI INDIVIDU 2021

Halaman : 109

PROPINSI : 33 - JAWA TENGAH
KAB/KOTA : 26 - PEKALONGAN

KECAMATAN : 150 - TIRTO
KEL/DESA : 003 - PANDAN ARUM

NO.	NOMOR OBJEK PAJAK	NAMA WAJIB PAJAK ALAMAT OBJEK PAJAK	RT/RW	JML	LUAS (M2)		KODE	KELAS		NJOP (Rp) /M2		NJOP (Rp. 000,-)		JUMLAH NJOP (Rp. 000,-)	
					BNG	TANAH		ZNT	TANAH	BNG	TANAH	BNG	TANAH		BNG
					TNH-BERS	ENG-BERS				TNH-BERS	ENG-BERS	TNH-BERS	ENG-BERS		
1	33.26.150.003.020-0042.0	ISMANTO SE AK JL DESA	000/00	2	5.360	1.618	AG	080	024	82.000	700.000	439.520	1.132.600	1.572.120	
					0	0				0	0	0	0	0	
2	33.26.150.003.021-0034.0	PT HASANTEX JL RAYA PANDANARUM	001/01	5	7.440	5.609	AS	076	021	200.000	1.200.000	1.488.000	6.730.800	8.218.800	
					0	0				0	0	0	0	0	

KLASIFIKASI DAN BESARNYA NJOP BUMI DAN BANGUNAN
DENGAN NILAI INDIVIDU 2021

Halaman : 110

PROPINSI : 33 - JAWA TENGAH
KAB/KOTA : 26 - PEKALONGAN

KECAMATAN : 150 - TIRTO
KEL/DESA : 004 - KARANGANYAR

NO.	NOMOR OBJEK PAJAK	NAMA WAJIB PAJAK ALAMAT OBJEK PAJAK	RT/RW	JML	LUAS (M2)		KODE	KELAS			NJOP (Rp) /M2		NJOP (Rp. 000,-)		JUMLAH NJOP (Rp. 000,-)
					TANAH	BNG		ZNT	TANAH	BNG	TANAH	BNG	TANAH	BNG	
					TNH-BERS	ENG-BERS				TNH-BERS	ENG-BERS	TNH-BERS	ENG-BERS		
1	33.26.150.004.012-0121.0	PT. INDOSAT [TOWER BTS] JL. RAYA	001/03	1	0	0	52 AJ XXX	012	0	5.500.000	0	0	286.000	0	286.000
					0	0			0	0	0	0	0	0	0

KLASIFIKASI DAN BESARNYA NJOP BUMI DAN BANGUNAN
DENGAN NILAI INDIVIDU 2021

Halaman : 111

PROPINSI : 33 - JAWA TENGAH
KAB/KOTA : 26 - PEKALONGAN

KECAMATAN : 150 - TIRTO
KEL/DESA : 006 - PUCUNG

NO.	NOMOR OBJEK PAJAK	NAMA WAJIB PAJAK ALAMAT OBJEK PAJAK	RT/RW	JML	LUAS (M2)		KODE	KELAS		NJOP (Rp) /M2		NJOP (Rp. 000,-)		JUMLAH NJOP (Rp. 000,-)
					TANAH	BNG		ZNT	TANAH	BNG	TANAH	BNG	TANAH	
					TNH-BERS	ENG-BERS				TNH-BERS	ENG-BERS	TNH-BERS	ENG-BERS	
1	33.26.150.006.012-0051.0	PT SOLOSINDO KREASI P (TOWER) JL LINGKUNGAN	000/00	1	0	0	52 AN	XXX	008	0	8.450.000	0	439.400	439.400
					0	0				0	0	0	0	0

KLASIFIKASI DAN BESARNYA NJOP BUMI DAN BANGUNAN
DENGAN NILAI INDIVIDU 2021

Halaman : 112

PROPINSI : 33 - JAWA TENGAH
KAB/KOTA : 26 - PEKALONGAN

KECAMATAN : 150 - TIRTO
KEL/DESA : 007 - SIDOREJO

NO.	NOMOR OBJEK PAJAK	NAMA WAJIB PAJAK ALAMAT OBJEK PAJAK	RT/RW	JML	LUAS (M ²)		KELAS			NJOP (Rp) /M ²		NJOP (Rp. 000,-)		JUMLAH NJOP (Rp. 000,-)	
					BNG	TANAH	BNG	ZNT	TANAH	BNG	TANAH	BNG	TANAH		BNG
					TNH-BERS	ENG-BERS			TNH-BERS	ENG-BERS	TNH-BERS	ENG-BERS	TNH-BERS		ENG-BERS
1	33.26.150.007.003-0042.0	H TOHIRIN BLOK 003	000/00	5	4.510	2.336	AK	078	025	128.000	595.000	577.280	1.389.920	1.967.200	
					0	0				0	0	0	0	0	
2	33.26.150.007.003-0058.0	H TOHIRIN BLOK 003	000/00	3	1.983	422	AK	078	022	128.000	968.000	253.824	408.496	662.320	
					0	0				0	0	0	0	0	
3	33.26.150.007.012-0222.0	PT PROTELINDO (TOWER) JL RT	000/00	1	0	52	AV	XXX	011	0	6.225.000	0	323.700	323.700	
					0	0				0	0	0	0	0	

KLASIFIKASI DAN BESARNYA NJOP BUMI DAN BANGUNAN
DENGAN NILAI INDIVIDU 2021

Halaman : 113

PROPINSI : 33 - JAWA TENGAH
KAB/KOTA : 26 - PEKALONGAN

KECAMATAN : 150 - TIRTO
KEL/DESA : 011 - SAMBOREJO

NO.	NOMOR OBJEK PAJAK	NAMA WAJIB PAJAK ALAMAT OBJEK PAJAK	RT/RW	JML	LUAS (M2)		KODE	KELAS		NJOP (Rp) /M2		NJOP (Rp. 000,-)		JUMLAH NJOP (Rp. 000,-)		
					BNG	TANAH		BNG	ZNT	TANAH	BNG	TANAH	BNG		TANAH	BNG
1	33.26.150.011.001-0276.0	PT SOLOSI TUNAS PRATAMA /TOWER DS SAMBOREJO -	008/03	1	0	51	AB	XXX	012	0	5.500.000	0	280.500	280.500		
2	33.26.150.011.003-0075.0	H TAUFIK S KP BLOK 003	011/04	1	2.567	943	AG	081	023	64.000	823.000	164.288	776.089	940.377		
3	33.26.150.011.005-0126.0	MUJTAHIDIN JL DESA	005/02	2	2.122	1.675	AK	077	021	160.000	1.200.000	339.520	2.010.000	2.349.520		
4	33.26.150.011.005-0127.0	MUJTAHIDIN JL DESA	005/02	2	1.412	1.264	AK	077	021	160.000	1.200.000	225.920	1.516.800	1.742.720		
5	33.26.150.011.005-0153.0	EDY SWASONO JL KH ABDUL SYUKUR	005/02	1	310	182	AK	077	019	160.000	1.833.000	49.600	333.606	383.206		
6	33.26.150.011.005-0154.0	MOH CHADIS JL. KH ABDUL SYUKUR	005/00	1	315	315	AK	077	020	160.000	1.516.000	50.400	477.540	527.940		
7	33.26.150.011.006-0001.0	PT UNGGUL JAYA SEJAHTERA JL KH AHMAD DAHLAN 205	002/04	1	9.980	8.066	AN	075	024	243.000	700.000	2.425.140	5.646.200	8.071.340		
8	33.26.150.011.006-0018.0	H NADHIRIN JL DESA	002/04	3	1.157	1.540	AK	077	022	160.000	968.000	185.120	1.490.720	1.675.840		

KLASIFIKASI DAN BESARNYA NJOP BUMI DAN BANGUNAN
DENGAN NILAI INDIVIDU 2021

Halaman : 114

PROPINSI : 33 - JAWA TENGAH
KAB/KOTA : 26 - PEKALONGAN

KECAMATAN : 150 - TIRTO
KEL/DESA : 012 - TANJUNG

NO.	NOMOR OBJEK PAJAK	NAMA WAJIB PAJAK ALAMAT OBJEK PAJAK	RT/RW	JML	LUAS (M2)		KELAS			NJOP (Rp) /M2		NJOP (Rp. 000,-)		JUMLAH NJOP (Rp. 000,-)	
					BNG	TANAH	BNG	ZNT	TANAH	BNG	TANAH	BNG	TANAH		BNG
					TNH-BERS	ENG-BERS			TNH-BERS	ENG-BERS	TNH-BERS	ENG-BERS	TNH-BERS		ENG-BERS
1	33.26.150.012.001-0051.0	IVAN SETIAWAN JL DESA	001/01	1	618	780	AC	079	021	103.000	1.200.000	63.654	936.000	999.654	
2	33.26.150.012.001-0222.0	H. AHMAD ZAMRONI, S.PD JL DESA	002/02	2	984	1.004	AB	078	023	128.000	823.000	125.952	826.292	952.244	
3	33.26.150.012.003-0183.0	PT. INDOSAT [TOWER BTS] JL. DESA	004/01	1	0	52	AH	XXX	012	0	5.500.000	0	286.000	286.000	

KLASIFIKASI DAN BESARNYA NJOP BUMI DAN BANGUNAN
DENGAN NILAI INDIVIDU 2021

Halaman : 115

PROPINSI : 33 - JAWA TENGAH
KAB/KOTA : 26 - PEKALONGAN

KECAMATAN : 150 - TIRTO
KEL/DESA : 013 - DADIREJO

NO.	NOMOR OBJEK PAJAK	NAMA WAJIB PAJAK ALAMAT OBJEK PAJAK	RT/RW	JML	LUAS (M2)			KELAS			NJOP (Rp) /M2		NJOP (Rp. 000,-)		JUMLAH NJOP (Rp. 000,-)
					BNG	TANAH	BNG	ZNT	TANAH	BNG	TANAH	BNG	TANAH	BNG	
1	33.26.150.013.001-0119.0	HJ.WARNAAH / PT TELKOM JL ADE IRMA SURYANI	004/02	1	236	0	72	AA	077	008	160.000	8.450.000	37.760	608.400	646.160
2	33.26.150.013.001-0158.0	PT. CENTRATAMA JL ADE IRMA SURYANI	004/02	1	225	0	42	AA	077	009	160.000	7.675.000	36.000	322.350	358.350
3	33.26.150.013.003-0199.0	PT. SMARTIFREN TELECOM TEK JL WIROTO	001/02	1	225	0	72	AC	076	008	200.000	8.450.000	45.000	608.400	653.400
4	33.26.150.013.011-0387.0	PT TELKOMSEL JL PARKIT GG 9	000/00	1	0	0	72	AV	XXX	011	0	6.225.000	0	448.200	448.200

KLASIFIKASI DAN BESARNYA NJOP BUMI DAN BANGUNAN
DENGAN NILAI INDIVIDU 2021

Halaman : 116

PROPINSI : 33 - JAWA TENGAH
KAB/KOTA : 26 - PEKALONGAN

KECAMATAN : 150 - TIRTO
KEL/DESA : 014 - PACAR

NO.	NOMOR OBJEK PAJAK	NAMA WAJIB PAJAK ALAMAT OBJEK PAJAK	RT/RW	JML	LUAS (M2)		KODE	KELAS		NJOP (Rp) /M2		NJOP (Rp. 000,-)		JUMLAH NJOP (Rp. 000,-)		
					BNG	TANAH		BNG	ZNT	TANAH	BNG	TANAH	BNG		TANAH	BNG
						TNH-BERS		ENG-BERS				TNH-BERS	ENG-BERS		TNH-BERS	ENG-BERS
1	33.26.150.014.001-0010.0	IR GOTFRIED TAMPUBOLON JL RAYA PACAR NO 09	001/01	2	1.400	381	AB	072	018	394.000	2.200.000	551.600	838.200	1.389.800		
					0	0				0	0	0	0	0		
2	33.26.150.014.001-0017.0	WIDODO SUSILO HADI JL RAYA PACAR	000/00	2	2.810	1.160	AB	072	023	394.000	823.000	1.107.140	954.680	2.061.820		
					0	0				0	0	0	0	0		
3	33.26.150.014.001-0018.0	TAS'AN WARTONO / PR. SUKUN JL RAYA PACAR	000/00	3	4.083	698	AB	072	020	394.000	1.516.000	1.608.702	1.058.168	2.666.870		
					0	0				0	0	0	0	0		
4	33.26.150.014.001-0023.0	RATINAWATI SUTJIADI JL RAYA PACAR	000/00	1	1.641	840	AB	072	023	394.000	823.000	646.554	691.320	1.337.874		
					0	0				0	0	0	0	0		
5	33.26.150.014.007-0226.0	ROMADHON ABDUL JALIL/KOPENA DARAT BLOK 007	001/01	1	713	342	AQ	079	020	103.000	1.516.000	73.439	518.472	591.911		
					0	0				0	0	0	0	0		
6	33.26.150.014.008-0084.0	PT TELKOMSEL (TOWER) JL H NUR	004/01	1	0	42	AZ	XXX	014	0	4.200.000	0	176.400	176.400		
					0	0				0	0	0	0	0		

KLASIFIKASI DAN BESARNYA NJOP BUMI DAN BANGUNAN
DENGAN NILAI INDIVIDU 2021

Halaman : 117

PROPINSI : 33 - JAWA TENGAH
KAB/KOTA : 26 - PEKALONGAN

KECAMATAN : 150 - TIRTO
KEL/DESA : 015 - KARANGJUMPO

NO.	NOMOR OBJEK PAJAK	NAMA WAJIB PAJAK ALAMAT OBJEK PAJAK	RT/RW	JML	LUAS (M2)		KODE	KELAS		NJOP (Rp) /M2		NJOP (Rp. 000,-)		JUMLAH NJOP (Rp. 000,-)
					TANAH	BNG		ZNT	TANAH	BNG	TANAH	BNG	TANAH	
					TNH-BERS	ENG-BERS				TNH-BERS	ENG-BERS	TNH-BERS	ENG-BERS	
1	33.26.150.015.007-0206.0	MEGA BAJA JL RAYA	001/01	3	2.713	1.615	AU	072	023	394.000	823.000	1.068.922	1.329.145	2.398.067
					0	0				0	0	0	0	0
2	33.26.150.015.007-0237.0	PT PROTELINDO (TOWER) JL H NURSAID	000/00	1	0	45	AX	XXX	015	0	3.625.000	0	163.125	163.125
					0	0				0	0	0	0	0

KLASIFIKASI DAN BESARNYA NJOP BUMI DAN BANGUNAN
DENGAN NILAI INDIVIDU 2021

Halaman : 118

PROPINSI : 33 - JAWA TENGAH
KAB/KOTA : 26 - PEKALONGAN

KECAMATAN : 150 - TIRTO
KEL/DESA : 019 - TEGALDOWO

NO.	NOMOR OBJEK PAJAK	NAMA WAJIB PAJAK ALAMAT OBJEK PAJAK	RT/RW	JML	LUAS (M2)		KODE		KELAS		NJOP (Rp) /M2		NJOP (Rp. 000,-)		JUMLAH NJOP (Rp. 000,-)
					TANAH	BNG	ZNT	TANAH	BNG	TANAH	BNG	TANAH	BNG	TANAH	
					TNH-BERS	ENG-BERS					TNH-BERS	ENG-BERS	TNH-BERS	ENG-BERS	
1	33.26.150.019.001-0090.0	PT PROTELINDO (TOWER) JL DESA	001/01	1	0	0	42	AC	XXX	015	0	3.625.000	0	152.250	152.250
					0	0					0	0	0	0	0

KLASIFIKASI DAN BESARNYA NJOP BUMI DAN BANGUNAN
DENGAN NILAI INDIVIDU 2021

Halaman : 119

PROPINSI : 33 - JAWA TENGAH
KAB/KOTA : 26 - PEKALONGAN

KECAMATAN : 150 - TIRTO
KEL/DESA : 021 - JERUKSARI

NO.	NOMOR OBJEK PAJAK	NAMA WAJIB PAJAK ALAMAT OBJEK PAJAK	RT/RW	JML	LUAS (M ²)		KODE			NJOP (Rp) /M ²		NJOP (Rp. 000,-)		JUMLAH NJOP (Rp. 000,-)	
					TANAH	BNG	ZNT	TANAH	BNG	TANAH	BNG	TANAH	BNG		
					TNH-BERS	ENG-BERS				TNH-BERS	ENG-BERS	TNH-BERS	ENG-BERS		
1	33.26.150.021.015-0039.0	PT. INDOSAT [TOWER BTS] DK. KRANDING	/	1	0	0	42	BL	XXX	013	0	4.825.000	0	202.650	202.650
					0	0					0	0	0	0	0

KLASIFIKASI DAN BESARNYA NJOP BUMI DAN BANGUNAN
DENGAN NILAI INDIVIDU 2021

Halaman : 120

PROPINSI : 33 - JAWA TENGAH
KAB/KOTA : 26 - PEKALONGAN

KECAMATAN : 160 - WIRADESA
KEL/DESA : 001 - KADIPATEN

NO.	NOMOR OBJEK PAJAK	NAMA WAJIB PAJAK ALAMAT OBJEK PAJAK	RT/RW	JML	LUAS (M2)		KODE		KELAS		NJOP (Rp) /M2		NJOP (Rp. 000,-)		JUMLAH NJOP (Rp. 000,-)
					TANAH	BNG	ZNT	TANAH	BNG	TANAH	BNG	TANAH	BNG	TANAH	
					TNH-BERS	ENG-BERS					TNH-BERS	ENG-BERS	TNH-BERS	ENG-BERS	
1	33.26.160.001.005-0258.0	PT TELKOMSEL/TOWER JL KPRT	004/02	1	0	0	72	AG	XXX	007	0	9.275.000	0	667.800	667.800
					0	0	0				0	0	0	0	0

KLASIFIKASI DAN BESARNYA NJOP BUMI DAN BANGUNAN
DENGAN NILAI INDIVIDU 2021

Halaman : 121

PROPINSI : 33 - JAWA TENGAH
KAB/KOTA : 26 - PEKALONGAN

KECAMATAN : 160 - WIRADESA
KEL/DESA : 002 - DELEGTUKANG

NO.	NOMOR OBJEK PAJAK	NAMA WAJIB PAJAK ALAMAT OBJEK PAJAK	RT/RW	JML	LUAS (M2)			KELAS			NJOP (Rp) /M2		NJOP (Rp. 000,-)		JUMLAH NJOP (Rp. 000,-)
					BNG	TANAH	BNG	ZNT	TANAH	BNG	TANAH	BNG	TANAH	BNG	
1	33.26.160.002.002-0002.0	DANA PENSIUN PLN JL BOJONG	000/00	3	3.242	574	AA	077	019	160.000	1.833.000	518.720	1.052.142	1.570.862	
					0	0				0	0	0	0	0	

KLASIFIKASI DAN BESARNYA NJOP BUMI DAN BANGUNAN
DENGAN NILAI INDIVIDU 2021

Halaman : 122

PROPINSI : 33 - JAWA TENGAH
KAB/KOTA : 26 - PEKALONGAN

KECAMATAN : 160 - WIRADESA
KEL/DESA : 005 - WIRADESA

NO.	NOMOR OBJEK PAJAK	NAMA WAJIB PAJAK ALAMAT OBJEK PAJAK	RT/RW	JML	LUAS (M ²)		KODE			KELAS		NJOP (Rp) /M ²		NJOP (Rp. 000,-)		JUMLAH NJOP (Rp. 000,-)
					TANAH	BNG	ZNT	TANAH	BNG	TANAH	BNG	TANAH	BNG	TANAH	BNG	
					TNH-BERS	ENG-BERS					TNH-BERS	ENG-BERS	TNH-BERS	ENG-BERS		
1	33.26.160.005.007-0092.0	PT. INDOSAT [TOWER BTS] DK. KETANDAN	015/03	1	0	0	70	AJ	XXX	012	0	5.500.000	0	385.000	385.000	0
2	33.26.160.005.007-0097.0	PT INDOSAT/TOWER BTS DARAT BLOK 012	002/01	1	0	0	52	AJ	XXX	008	0	8.450.000	0	439.400	439.400	0

KLASIFIKASI DAN BESARNYA NJOP BUMI DAN BANGUNAN
DENGAN NILAI INDIVIDU 2021

Halaman : 123

PROPINSI : 33 - JAWA TENGAH
KAB/KOTA : 26 - PEKALONGAN

KECAMATAN : 160 - WIRADESA
KEL/DESA : 007 - BONDANSARI

NO.	NOMOR OBJEK PAJAK	NAMA WAJIB PAJAK ALAMAT OBJEK PAJAK	RT/RW	JML	LUAS (M2)		KODE	KELAS			NJOP (Rp) /M2		NJOP (Rp. 000,-)		JUMLAH NJOP (Rp. 000,-)	
					BNG	TANAH		BNG	ZNT	TANAH	BNG	TANAH	BNG	TANAH		BNG
						TNH-BERS		ENG-BERS				TNH-BERS	ENG-BERS	TNH-BERS		ENG-BERS
1	33.26.160.007.004-0104.0	PT INDOSAT/TOWER BTS JL DESA BLOK SIAMPEL	000/00	1	0	52	AD	XXX	008	0	8.450.000	0	439.400	439.400		
2	33.26.160.007.005-0103.0	ALFAMART BONDANSARI JL. RAYA TEGAL PEKALONGAN	004/02	1	0	275	AB	XXX	020	0	1.516.000	0	416.900	416.900		
3	33.26.160.007.007-0013.0	SUSILOWATI JL RAYA TEGAL PKL	000/00	4	4.427	2.226	AB	073	025	335.000	595.000	1.483.045	1.324.470	2.807.515		
4	33.26.160.007.008-0001.0	PT.RATINA JAYA INDAH JALAN RAYA BONDAN SARI	007/04	16	21.847	7.410	AJ	073	027	335.000	429.000	7.318.745	3.178.890	10.497.635		
5	33.26.160.007.008-0005.0	PT WIRATEX MITRAJAYA JL RAYA BONDANSARI KM 9	000/00	4	11.675	8.058	AK	073	027	335.000	429.000	3.911.125	3.456.882	7.368.007		
6	33.26.160.007.008-0006.0	PT PUTRA PERDANA WIRATAMA JL PEKALONGAN-TEGAL KM 9,5	000/00	1	12.100	4.818	AJ	073	031	335.000	225.000	4.053.500	1.084.050	5.137.550		
7	33.26.160.007.008-0007.0	SPEU 44.511.03 JL RAYA TEGAL PKL 3	000/00	8	7.980	543	AJ	073	020	335.000	1.516.000	2.673.300	823.188	3.496.488		

KLASIFIKASI DAN BESARNYA NJOP BUMI DAN BANGUNAN
DENGAN NILAI INDIVIDU 2021

Halaman : 124

PROPINSI : 33 - JAWA TENGAH
KAB/KOTA : 26 - PEKALONGAN

KECAMATAN : 160 - WIRADESA
KEL/DESA : 008 - WARU LOR

NO.	NOMOR OBJEK PAJAK	NAMA WAJIB PAJAK ALAMAT OBJEK PAJAK	RT/RW	JML	LUAS (M2)		KODE	KELAS			NJOP (Rp) /M2		NJOP (Rp. 000,-)		JUMLAH NJOP (Rp. 000,-)	
					BNG	TANAH		BNG	ZNT	TANAH	BNG	TANAH	BNG	TANAH		BNG
					TNH-BERS	ENG-BERS				TNH-BERS	ENG-BERS	TNH-BERS	ENG-BERS	TNH-BERS		ENG-BERS
1	33.26.160.008.001-0004.0	ALI WIDJAJA JL RAYA WIRADESA 99	013/08	2	1.980	876	AA	072	033	394.000	162.000	780.120	141.912	922.032		
					0	0				0	0	0	0	0		
2	33.26.160.008.003-0026.0	PT RETOWER ASIA SAWAH BLOK 003	013/08	1	0	42	AD	XXX	010	0	6.950.000	0	291.900	291.900		
					0	0				0	0	0	0	0		

KLASIFIKASI DAN BESARNYA NJOP BUMI DAN BANGUNAN
DENGAN NILAI INDIVIDU 2021

Halaman : 125

PROPINSI : 33 - JAWA TENGAH
KAB/KOTA : 26 - PEKALONGAN

KECAMATAN : 160 - WIRADESA
KEL/DESA : 009 - KAMPIL

NO.	NOMOR OBJEK PAJAK	NAMA WAJIB PAJAK ALAMAT OBJEK PAJAK	RT/RW	JML	LUAS (M2)		KODE	KELAS			NJOP (Rp) /M2		NJOP (Rp. 000,-)		JUMLAH NJOP (Rp. 000,-)	
					BNG	TANAH		BNG	ZNT	TANAH	BNG	TANAH	BNG	TANAH		BNG
1	33.26.160.009.003-0009.0	ALBERT CHANDRA/PT PAS BLOK 003	000/00	5	9.106	4.320	BD	075	023	243.000	823.000	2.212.758	3.555.360	5.768.118		
					0	0				0	0	0	0	0		
2	33.26.160.009.005-0017.0	EDY PUTRANTO / ALFAMART JL RAYA WIRADESA- BOJONG	001/01	1	340	214	AF	073	021	335.000	1.200.000	113.900	256.800	370.700		
					0	0				0	0	0	0	0		

KLASIFIKASI DAN BESARNYA NJOP BUMI DAN BANGUNAN
DENGAN NILAI INDIVIDU 2021

Halaman : 126

PROPINSI : 33 - JAWA TENGAH
KAB/KOTA : 26 - PEKALONGAN

KECAMATAN : 160 - WIRADESA
KEL/DESA : 010 - GUMAWANG

NO.	NOMOR OBJEK PAJAK	NAMA WAJIB PAJAK ALAMAT OBJEK PAJAK	RT/RW	JML	LUAS (M2)		KODE	KELAS			NJOP (Rp) /M2		NJOP (Rp. 000,-)		JUMLAH NJOP (Rp. 000,-)	
					BNG	TANAH		BNG	ZNT	TANAH	BNG	TANAH	BNG	TANAH		BNG
						TNH-BERS		ENG-BERS				TNH-BERS	ENG-BERS	TNH-BERS		ENG-BERS
1	33.26.160.010.001-0002.0	CV PELITA HATI/SUKAMTO L UTOMO JL MAY JEND SISWONDO PARMAN	001/01	2	1.780	2.015	AA	067	025	802.000	595.000	1.427.560	1.198.925	2.626.485		
2	33.26.160.010.001-0004.0	CV PELITA HATI/SUKAMTO L UTOMO JL RW I / GG 1	002/01	3	5.856	2.208	AD	076	023	200.000	823.000	1.171.200	1.817.184	2.988.384		
3	33.26.160.010.001-0156.0	SUHARTI L.UTOMO JL WIRADESA BOJONG 1	007/03	1	473	714	AC	068	018	702.000	2.200.000	332.046	1.570.800	1.902.846		
4	33.26.160.010.002-0144.0	H FAIZIN / PT. ASTRI JAYA JL. MAYJEND SUTOYO	008/03	2	345	300	AC	068	021	702.000	1.200.000	242.190	360.000	602.190		
5	33.26.160.010.002-0200.0	PT.EXCEL COMINDO [TOWER] JL.RT	000/00	1	0	49	AI	XXX	013	0	4.825.000	0	236.425	236.425		
6	33.26.160.010.006-0037.0	H QNY FIRMANSYAH JL MAYJEND SUTOYO	016/06	6	890	420	AR	073	018	335.000	2.200.000	298.150	924.000	1.222.150		

KLASIFIKASI DAN BESARNYA NJOP BUMI DAN BANGUNAN
DENGAN NILAI INDIVIDU 2021

Halaman : 127

PROPINSI : 33 - JAWA TENGAH
KAB/KOTA : 26 - PEKALONGAN

KECAMATAN : 160 - WIRADESA
KEL/DESA : 011 - KEPATIHAN

NO.	NOMOR OBJEK PAJAK	NAMA WAJIB PAJAK ALAMAT OBJEK PAJAK	RT/RW	JML	LUAS (M2)		KODE	KELAS			NJOP (Rp) /M2		NJOP (Rp. 000,-)		JUMLAH NJOP (Rp. 000,-)	
					BNG	TANAH		BNG	ZNT	TANAH	BNG	TANAH	BNG	TANAH		BNG
						TNH-BERS		ENG-BERS				TNH-BERS	ENG-BERS	TNH-BERS		ENG-BERS
1	33.26.160.011.005-0047.0	DWI MAYANTO JL KEPATIHAN 2 BLOK 5	009/04	1	570	982	AP	076	021	200.000	1.200.000	114.000	1.178.400	1.292.400		
2	33.26.160.011.009-0022.0	SUDIARTI / INDOMARET JL. JEND. A YANI	014/01	2	355	215	AC	067	021	802.000	1.200.000	284.710	258.000	542.710		
3	33.26.160.011.016-0048.0	PT.INDOSAT TBK [TOWER] JL. RAYA WIROTO	013/05	1	0	55	AW	XXX	012	0	5.500.000	0	302.500	302.500		
4	33.26.160.011.016-0049.0	PT.TELRKMSEL [TOWER] JL.DESA	000/00	1	0	49	AW	XXX	010	0	6.950.000	0	340.550	340.550		

KLASIFIKASI DAN BESARNYA NJOP BUMI DAN BANGUNAN
DENGAN NILAI INDIVIDU 2021

Halaman : 128

PROPINSI : 33 - JAWA TENGAH
KAB/KOTA : 26 - PEKALONGAN

KECAMATAN : 160 - WIRADESA
KEL/DESA : 012 - MAYANGAN

NO.	NOMOR OBJEK PAJAK	NAMA WAJIB PAJAK ALAMAT OBJEK PAJAK	RT/RW	JML	LUAS (M2)		KODE	KELAS		NJOP (Rp) /M2		NJOP (Rp. 000,-)		JUMLAH NJOP (Rp. 000,-)		
					BNG	TANAH		BNG	ZNT	TANAH	BNG	TANAH	BNG		TANAH	BNG
					TNH-BERS	ENG-BERS				TNH-BERS	ENG-BERS	TNH-BERS	ENG-BERS		TNH-BERS	ENG-BERS
1	33.26.160.012.002-0001.0	PT BUANA KARYA SUGIARTHA JL RAYA WIRADESA 25	017/06	4	3.318	5.219	AS	067	019	802.000	1.833.000	2.661.036	9.566.427	12.227.463		
					0	0				0	0	0	0	0		
2	33.26.160.012.003-0114.0	B R I UNIT WIRADESA JL PATIMURA	023/07	1	520	288	AQ	075	018	243.000	2.200.000	126.360	633.600	759.960		
					0	0				0	0	0	0	0		

KLASIFIKASI DAN BESARNYA NJOP BUMI DAN BANGUNAN
DENGAN NILAI INDIVIDU 2021

Halaman : 129

PROPINSI : 33 - JAWA TENGAH
KAB/KOTA : 26 - PEKALONGAN

KECAMATAN : 160 - WIRADESA
KEL/DESA : 013 - PEKUNCEN

NO.	NOMOR OBJEK PAJAK	NAMA WAJIB PAJAK ALAMAT OBJEK PAJAK	RT/RW	JML	LUAS (M2)		KELAS			NJOP (Rp) /M2		NJOP (Rp. 000,-)		JUMLAH NJOP (Rp. 000,-)	
					BNG	TANAH	BNG	ZNT	TANAH	BNG	TANAH	BNG	TANAH		BNG
					TNH-BERS	ENG-BERS			TNH-BERS	ENG-BERS	TNH-BERS	ENG-BERS	TNH-BERS		ENG-BERS
1	33.26.160.013.002-0563.0	PT INDOSAT / TOWER BTS BLOK 002	/	1	0	0	42	AD	XXX	010	0	6.950.000	0	291.900	291.900
2	33.26.160.013.003-0011.0	H.HASIM / ALFAMART JL RAYA WIRADESA 322	001/03	1	412	0	290	AW	069	019	614.000	1.833.000	252.968	531.570	784.538
3	33.26.160.013.007-0002.0	BANK JATENG CAPEM WIRADESA JL RAYA WIRADESA	003/05	1	1.073	0	231	AW	069	017	614.000	2.625.000	658.822	606.375	1.265.197
4	33.26.160.013.007-0030.0	KASDANI / INDOMARET JL. JEND. A YANI	003/05	1	614	0	270	AW	069	020	614.000	1.516.000	376.996	409.320	786.316
5	33.26.160.013.008-0103.0	PT BPR SEJAHTERA ARTHA SEMBADA JL A YANI NO 5 A	001/05	2	407	0	642	AW	069	019	614.000	1.833.000	249.898	1.176.786	1.426.684

KLASIFIKASI DAN BESARNYA NJOP BUMI DAN BANGUNAN
DENGAN NILAI INDIVIDU 2021

Halaman : 130

PROPINSI : 33 - JAWA TENGAH
KAB/KOTA : 26 - PEKALONGAN

KECAMATAN : 160 - WIRADESA
KEL/DESA : 014 - BENER

NO.	NOMOR OBJEK PAJAK	NAMA WAJIB PAJAK ALAMAT OBJEK PAJAK	RT/RW	JML	LUAS (M ²)		KODE	KELAS		NJOP (Rp) /M ²		NJOP (Rp. 000,-)		JUMLAH NJOP (Rp. 000,-)		
					BNG	TANAH		BNG	ZNT	TANAH	BNG	TANAH	BNG		TANAH	BNG
					TNH-BERS	ENG-BERS				TNH-BERS	ENG-BERS	TNH-BERS	ENG-BERS			
1	33.26.160.014.002-0071.0	ZUBAIDAH JL KP.BENER	017/03	1	247	98	AB	075	037	243.000	83.000	60.021	8.134	68.155		
2	33.26.160.014.002-0381.0	PT ALITA PRAYA MITRA/TOWER BTS GG RT 008	008/03	1	0	51	AC	XXX	010	0	6.950.000	0	354.450	354.450		
3	33.26.160.014.006-0287.0	DRS.TUMBUR NAIBAHO JL RAYA	001/01	1	124	169	AG	071	019	464.000	1.833.000	57.536	309.777	367.313		
4	33.26.160.014.006-0323.0	LILIANA DARMA / INDOMARET JL. JEND. A YANI	001/01	1	0	225	AG	XXX	019	0	1.833.000	0	412.425	412.425		
5	33.26.160.014.007-0004.0	BUDIARDO ADI MULYO / C M W JL RAYA BENER	001/01	2	1.499	1.520	AG	071	020	464.000	1.516.000	695.536	2.304.320	2.999.856		
6	33.26.160.014.007-0026.0	BUDI LESTARI JL A YANI	001/01	3	2.593	1.023	AG	071	022	464.000	968.000	1.203.152	990.264	2.193.416		
7	33.26.160.014.008-0001.0	PT DUPANTEX JL RAYA TIRTO	/	24	42.685	26.890	AL	071	027	464.000	429.000	19.805.840	11.535.810	31.341.650		
8	33.26.160.014.008-0010.0	FEBIAN SEBASTIAN JL RAYA BENER	000/00	3	2.970	891	AL	071	019	464.000	1.833.000	1.378.080	1.633.203	3.011.283		
9	33.26.160.014.008-0015.0	YUSTINUS SULISTIYO JL. A YANI	009/02	3	4.265	1.832	AL	071	021	464.000	1.200.000	1.978.960	2.198.400	4.177.360		

KLASIFIKASI DAN BESARNYA NJOP BUMI DAN BANGUNAN
DENGAN NILAI INDIVIDU 2021

Halaman : 131

PROPINSI : 33 - JAWA TENGAH
KAB/KOTA : 26 - PEKALONGAN

KECAMATAN : 160 - WIRADESA
KEL/DESA : 018 - KEMPLONG

NO.	NOMOR OBJEK PAJAK	NAMA WAJIB PAJAK ALAMAT OBJEK PAJAK	RT/RW	JML	LUAS (M2)		KODE	KELAS			NJOP (Rp) /M2		NJOP (Rp. 000,-)		JUMLAH NJOP (Rp. 000,-)
					TANAH	BNG		ZNT	TANAH	BNG	TANAH	BNG	TANAH	BNG	
					TANH-BERS	ENG-BERS				TANH-BERS	ENG-BERS	TANH-BERS	ENG-BERS		
1	33.26.160.018.001-0451.0	H. ROCHAN / BANYU BIRU BLOK 001 SELATAN	000/00	3	5.712	1.288	AK	078	019	128.000	1.833.000	731.136	2.360.904	3.092.040	
					0	0				0	0	0	0	0	
2	33.26.160.018.003-0082.0	PT. SOLOSINDO KREASI PRATAMA KP RT GG. KENANGA 53	000/00	1	0	52	AN	XXX	008	0	8.450.000	0	439.400	439.400	
					0	0				0	0	0	0	0	

KLASIFIKASI DAN BESARNYA NJOP BUMI DAN BANGUNAN
DENGAN NILAI INDIVIDU 2021

Halaman : 132

PROPINSI : 33 - JAWA TENGAH
KAB/KOTA : 26 - PEKALONGAN

KECAMATAN : 160 - WIRADESA
KEL/DESA : 019 - KAUMAN

NO.	NOMOR OBJEK PAJAK	NAMA WAJIB PAJAK ALAMAT OBJEK PAJAK	RT/RW	JML	LUAS (M ²)		KODE	KELAS			NJOP (Rp) /M ²		NJOP (Rp. 000,-)		JUMLAH NJOP (Rp. 000,-)	
					BNG	TANAH		BNG	ZNT	TANAH	BNG	TANAH	BNG	TANAH		BNG
					TNH-BERS	ENG-BERS				TNH-BERS	ENG-BERS	TNH-BERS	ENG-BERS	TNH-BERS		ENG-BERS
1	33.26.160.019.002-0309.0	ALBERTI CHANDRA/PT PAS JL MAY JEN S PARMAN	000/00	1	720	15	AO	069	021	614.000	1.200.000	442.080	18.000	460.080		
2	33.26.160.019.004-0041.0	FARIED BUDIMAN/ELPINDO/SPPBE JL DESA -	002/01	7	5.568	647	AC	078	016	128.000	3.100.000	712.704	2.005.700	2.718.404		
3	33.26.160.019.004-0051.0	HANSEN MUARDI JL RAYA KAUMAN WIRADESA M-337	002/01	2	3.270	750	BA	071	023	464.000	823.000	1.517.280	617.250	2.134.530		
4	33.26.160.019.004-0058.0	BUDI JANIO SUTIKNO / SPPBE JL RAYA WIRADESA NO 1 -	002/01	6	5.000	471	AZ	083	017	36.000	2.625.000	180.000	1.236.375	1.416.375		
5	33.26.160.019.004-0059.0	SPBU 44.511.09/ACHMAD SYAUKANI JL RAYA WIRADESA	002/01	8	2.000	652	BA	071	021	464.000	1.200.000	928.000	782.400	1.710.400		
6	33.26.160.019.005-0129.0	M SOLEH / CHAERUL S YULI F JL RAYA (RW 01)	002/02	2	1.455	1.090	BA	071	031	464.000	225.000	675.120	245.250	920.370		
7	33.26.160.019.005-0328.0	PT AXIS/TOWER BTS JLRT 02	001/01	1	0	52	BB	XXX	010	0	6.950.000	0	361.400	361.400		

KLASIFIKASI DAN BESARNYA NJOP BUMI DAN BANGUNAN
DENGAN NILAI INDIVIDU 2021

Halaman : 133

PROPINSI : 33 - JAWA TENGAH
KAB/KOTA : 26 - PEKALONGAN

KECAMATAN : 161 - WONOKERTO
KEL/DESA : 001 - WERDI

NO.	NOMOR OBJEK PAJAK	NAMA WAJIB PAJAK ALAMAT OBJEK PAJAK	RT/RW	JML	LUAS (M2)		KODE			KELAS		NJOP (Rp) /M2		NJOP (Rp. 000,-)		JUMLAH NJOP (Rp. 000,-)
					BNG	TANAH	BNG	ZNT	TANAH	BNG	TANAH	BNG	TANAH	BNG	TANAH	
1	33.26.161.001.003-0130.0	PT XL AXIATA BLOK 003	000/00	1	0	60	AX	XXX	009	0	7.675.000	0	460.500	460.500		
					0	0				0	0	0	0	0		

KLASIFIKASI DAN BESARNYA NJOP BUMI DAN BANGUNAN
DENGAN NILAI INDIVIDU 2021

Halaman : 134

PROPINSI : 33 - JAWA TENGAH
KAB/KOTA : 26 - PEKALONGAN

KECAMATAN : 161 - WONOKERTO
KEL/DESA : 003 - BEBEL

NO.	NOMOR OBJEK PAJAK	NAMA WAJIB PAJAK ALAMAT OBJEK PAJAK	RT/RW	JML	LUAS (M2)		KODE	KELAS		NJOP (Rp) /M2		NJOP (Rp. 000,-)		JUMLAH NJOP (Rp. 000,-)
					TANAH	BNG		ZNT	TANAH	BNG	TANAH	BNG	TANAH	
					TNH-BERS	ENG-BERS				TNH-BERS	ENG-BERS	TNH-BERS	ENG-BERS	
1	33.26.161.003.009-0201.0	PT DIAN SWASTIKA SENTOSA/SMART SAWAH BLOK 009	000/00	1	0	0	72 EM	XXX	008	0	8.450.000	0	608.400	608.400
										0	0	0	0	0
2	33.26.161.003.009-0202.0	PT RETOWER ASIA SAWAH BLOK 009	000/00	1	0	0	42 EM	XXX	012	0	5.500.000	0	231.000	231.000
					0	0				0	0	0	0	0

KLASIFIKASI DAN BESARNYA NJOP BUMI DAN BANGUNAN
DENGAN NILAI INDIVIDU 2021

Halaman : 135

PROPINSI : 33 - JAWA TENGAH
KAB/KOTA : 26 - PEKALONGAN

KECAMATAN : 161 - WONOKERTO
KEL/DESA : 004 - WONOKERTO WETAN

NO.	NOMOR OBJEK PAJAK	NAMA WAJIB PAJAK ALAMAT OBJEK PAJAK	RT/RW	JML	LUAS (M2)		KODE	KELAS			NJOP (Rp) /M2		NJOP (Rp. 000,-)		JUMLAH NJOP (Rp. 000,-)
					TANAH	BNG		ZNT	TANAH	BNG	TANAH	BNG	TANAH	BNG	
					TNH-BERS	ENG-BERS				TNH-BERS	ENG-BERS	TNH-BERS	ENG-BERS		
1	33.26.161.004.002-0237.0	PT XL AXIATA TEK / TOWER JL YOS SUDARSO -	001/02	1	0	50	AC	XXX	013	0	4.825.000	0	241.250	241.250	
					0	0				0	0	0	0	0	

KLASIFIKASI DAN BESARNYA NJOP BUMI DAN BANGUNAN
DENGAN NILAI INDIVIDU 2021

Halaman : 136

PROPINSI : 33 - JAWA TENGAH
KAB/KOTA : 26 - PEKALONGAN

KECAMATAN : 161 - WONOKERTO
KEL/DESA : 006 - PESANGGRAHAN

NO.	NOMOR OBJEK PAJAK	NAMA WAJIB PAJAK ALAMAT OBJEK PAJAK	RT/RW	JML	LUAS (M2)		KODE	KELAS		NJOP (Rp) /M2		NJOP (Rp. 000,-)		JUMLAH NJOP (Rp. 000,-)	
					BNG	TANAH		ZNT	TANAH	BNG	TANAH	BNG	TANAH		BNG
					TNH-BERS	ENG-BERS				TNH-BERS	ENG-BERS	TNH-BERS	ENG-BERS		
1	33.26.161.006.003-0463.0	PT. PROTELINDO/TOWER BTS GG DUKUH JRAKAHSARI '	000/00	1	0	32	AD	XXX	011	0	6.225.000	0	199.200	199.200	
					0	0				0	0	0	0	0	

KLASIFIKASI DAN BESARNYA NJOP BUMI DAN BANGUNAN
DENGAN NILAI INDIVIDU 2021

Halaman : 137

PROPINSI : 33 - JAWA TENGAH
KAB/KOTA : 26 - PEKALONGAN

KECAMATAN : 161 - WONOKERTO
KEL/DESA : 009 - WONOKERTO KULON

NO.	NOMOR OBJEK PAJAK	NAMA WAJIB PAJAK ALAMAT OBJEK PAJAK	RT/RW	JML	LUAS (M2)		KODE	KELAS		NJOP (Rp) /M2		NJOP (Rp. 000,-)		JUMLAH NJOP (Rp. 000,-)	
					TANAH	BNG		ZNT	TANAH	BNG	TANAH	BNG	TANAH		BNG
					TNH-BERS	ENG-BERS				TNH-BERS	ENG-BERS	TNH-BERS	ENG-BERS		
1	33.26.161.009.018-0308.0	PT. INDOSAT [TOWER BTS] JL. DESA	009/01	1	0	0	52 AI	XXX	006	0 *****	0	0	527.800	0	527.800
					0	0				0	0	0	0		0

KLASIFIKASI DAN BESARNYA NJOP BUMI DAN BANGUNAN
DENGAN NILAI INDIVIDU 2021

Halaman : 138

PROPINSI : 33 - JAWA TENGAH
KAB/KOTA : 26 - PEKALONGAN

KECAMATAN : 161 - WONOKERTO
KEL/DESA : 010 - TRATEBANG

NO.	NOMOR OBJEK PAJAK	NAMA WAJIB PAJAK ALAMAT OBJEK PAJAK	RT/RW	JML	LUAS (M2)		KODE		KELAS		NJOP (Rp) /M2		NJOP (Rp. 000,-)		JUMLAH NJOP (Rp. 000,-)
					TANAH	BNG	ZNT	TANAH	BNG	TANAH	BNG	TANAH	BNG	TANAH	
					TNH-BERS	ENG-BERS					TNH-BERS	ENG-BERS	TNH-BERS	ENG-BERS	
1	33.26.161.010.012-0013.0	PT. TELKOMSEL/TOWER BLOK 012	000/00	1	0	0	72	AF	XXX	011	0	6.225.000	0	448.200	448.200
					0	0	0				0	0	0	0	0

KLASIFIKASI DAN BESARNYA NJOP BUMI DAN BANGUNAN
DENGAN NILAI INDIVIDU 2021

Halaman : 139

PROPINSI : 33 - JAWA TENGAH
KAB/KOTA : 26 - PEKALONGAN

KECAMATAN : 200 - OBJEK KHUSUS
KEL/DESA : 001 - JALAN TOL

NO.	NOMOR OBJEK PAJAK	NAMA WAJIB PAJAK ALAMAT OBJEK PAJAK	RT/RW	JML	LUAS (M2)		KODE	KELAS			NJOP (Rp) /M2		NJOP (Rp. 000,-)		JUMLAH NJOP (Rp. 000,-)	
					BNG	TANAH		ENG	ZNT	TANAH	ENG	TANAH	ENG	TANAH		ENG
1	33.26.200.001.001-0001.0	PT. PEMALANG BATANG TOLL ROAD PEMALANG BATANG TOLL ROAD TOLL ROAD	000/00	5	887.930	717.316	AA	071	020	464.000	1.516.000	411.999.520	1.087.451.056	1.499.450.576		
					0	0				0	0	0	0	0		

BUPATI PEKALONGAN

TTD

ASIP KHOLBIHI

Diundangkan di Kajen
pada tanggal 18 Februari 2021


Pj. SEKRETARIS DAERAH KABUPATEN PEKALONGAN,

ttd

BAMBANG IRIANTO

BERITA DAERAH KABUPATEN PEKALONGAN TAHUN 2021 NOMOR 6

Salinan sesuai dengan aslinya,
KEPALA BAGIAN HUKUM
SETDA KABUPATEN PEKALONGAN


ENDANG MURDININGRUM, SH
Pembina Tk. I
NIP. 19631005 199208 2 001