



KEPUTUSAN  
MENTERI KELAUTAN DAN PERIKANAN REPUBLIK INDONESIA  
NOMOR 22/KEPMEN-KP/2018  
TENTANG  
KAWASAN KONSERVASI PERAIRAN SELAT BUNGA LAUT  
KABUPATEN KEPULAUAN MENTAWAI DI PROVINSI SUMATERA BARAT  
DENGAN RAHMAT TUHAN YANG MAHA ESA

MENTERI KELAUTAN DAN PERIKANAN REPUBLIK INDONESIA,

- Menimbang : a. bahwa dalam rangka melindungi, melestarikan, dan memanfaatkan potensi perikanan dan adanya habitat penting di sebagian perairan Selat Siberut, Teluk Katurai I, dan Teluk Katurai II, seperti mangrove, terumbu karang, ikan Balong Padang, dan Napoleon, perlu dilakukan konservasi kawasan perairan Selat Bunga Laut Kabupaten Kepulauan Mentawai di Provinsi Sumatera Barat;
- b. bahwa berdasarkan pertimbangan sebagaimana dimaksud dalam huruf a, perlu menetapkan Keputusan Menteri Kelautan dan Perikanan tentang Kawasan Konservasi Perairan Selat Bunga Laut Kabupaten Kepulauan Mentawai di Provinsi Sumatera Barat;
- Mengingat : 1. Undang-Undang Nomor 31 Tahun 2004 tentang Perikanan (Lembaran Negara Republik Indonesia Tahun 2004 Nomor 118, Tambahan Lembaran Negara Republik Indonesia Nomor 4433) sebagaimana telah diubah dengan Undang-Undang Nomor 45 Tahun 2009 tentang Perubahan atas Undang-Undang Nomor 31 Tahun 2004 tentang Perikanan (Lembaran Negara Republik Indonesia Tahun 2009 Nomor 154, Tambahan Lembaran Negara Republik Indonesia Nomor 5073);
2. Peraturan Pemerintah Nomor 60 Tahun 2007 tentang Konservasi Sumber Daya Ikan (Lembaran Negara Republik Indonesia Tahun 2007 Nomor 134, Tambahan Lembaran Negara Republik Indonesia Nomor 4779);
3. Peraturan Presiden Nomor 7 Tahun 2015 tentang Organisasi Kementerian Negara (Lembaran Negara Republik Indonesia Tahun 2015 Nomor 8);

4. Peraturan Presiden Nomor 63 Tahun 2015 tentang Kementerian Kelautan dan Perikanan (Lembaran Negara Republik Indonesia Tahun 2015 Nomor 111) sebagaimana telah diubah dengan Peraturan Presiden Nomor 2 Tahun 2017 tentang Perubahan atas Peraturan Presiden Nomor 63 Tahun 2015 tentang Kementerian Kelautan dan Perikanan (Lembaran Negara Republik Indonesia Tahun 2017 Nomor 5);
5. Peraturan Menteri Kelautan dan Perikanan Nomor PER.02/MEN/2009 tentang Tata Cara Penetapan Kawasan Konservasi Perairan;
6. Peraturan Menteri Kelautan dan Perikanan Nomor 6/PERMEN-KP/2017 tentang Organisasi dan Tata Kerja Kementerian Kelautan dan Perikanan (Berita Negara Republik Indonesia Tahun 2017 Nomor 220);

MEMUTUSKAN:

- Menetapkan : KEPUTUSAN MENTERI KELAUTAN DAN PERIKANAN TENTANG KAWASAN KONSERVASI PERAIRAN SELAT BUNGA LAUT KABUPATEN KEPULAUAN MENTAWAI DI PROVINSI SUMATERA BARAT.
- KESATU : Menetapkan sebagian perairan Selat Siberut, Teluk Katurai I, dan Teluk Katurai II di Provinsi Sumatera Barat sebagai Kawasan Konservasi Perairan Selat Bunga Laut Kabupaten Kepulauan Mentawai di Provinsi Sumatera Barat.
- KEDUA : Kawasan Konservasi Perairan Selat Bunga Laut Kabupaten Kepulauan Mentawai di Provinsi Sumatera Barat sebagaimana dimaksud pada diktum KESATU dikelola sebagai Taman Wisata Perairan Selat Bunga Laut Kabupaten Kepulauan Mentawai di Provinsi Sumatera Barat.
- KETIGA : Taman Wisata Perairan sebagaimana dimaksud diktum KEDUA terdiri dari:
- a. Area I dengan luas 125.788,9 Ha (seratus dua puluh lima ribu tujuh ratus delapan puluh delapan koma sembilan) hektar;
  - b. Area II dengan luas 1.842,2 Ha (seribu delapan ratus empat puluh dua ribu koma dua) hektar;
  - c. Area III dengan luas 1.934,9 Ha (seribu sembilan ratus tiga puluh empat ribu koma sembilan) hektar;
- dengan total luas keseluruhan 129.566 Ha (seratus dua puluh sembilan ribu lima ratus enam puluh enam) hektar.
- KEEMPAT : Taman Wisata Perairan sebagaimana dimaksud diktum KETIGA dengan batas koordinat dan peta sebagaimana tercantum dalam Lampiran I dan Lampiran II yang merupakan bagian tidak terpisahkan dari Keputusan Menteri ini.

- KELIMA : Menunjuk Pemerintah Daerah Provinsi Sumatera Barat untuk melakukan pengelolaan Taman Wisata Perairan Selat Bunga Laut Kabupaten Kepulauan Mentawai di Provinsi Sumatera Barat.
- KEENAM : Keputusan Menteri ini mulai berlaku pada tanggal ditetapkan.

Ditetapkan di Jakarta  
pada tanggal 28 Februari 2018

MENTERI KELAUTAN DAN PERIKANAN  
REPUBLIK INDONESIA,

ttd.

SUSI PUDJIASTUTI

Salinan sesuai dengan aslinya  
Kepala Biro Hukum dan Organisasi,



LAMPIRAN I  
 KEPUTUSAN MENTERI KELAUTAN DAN PERIKANAN  
 REPUBLIK INDONESIA  
 NOMOR 22/KEPMEN-KP/2018  
 TENTANG  
 KAWASAN KONSERVASI PERAIRAN SELAT BUNGA LAUT  
 KABUPATEN KEPULAUAN MENTAWAI DI PROVINSI  
 SUMATERA BARAT

BATAS KOORDINAT  
 KAWASAN KONSERVASI TAMAN WISATA PERAIRAN SELAT BUNGA LAUT  
 DI KABUPATEN KEPULAUAN MENTAWAI PROVINSI SUMATERA BARAT

I. AREA I

No	Koordinat	
	Bujur Timur (BT)	Lintang Selatan (LS)
1	99° 15' 36,98" BT	1° 46' 44,05" LS
2	99° 18' 42,28" BT	1° 45' 46,37" LS
3	99° 36' 33,03" BT	1° 58' 50,24" LS
4	99° 37' 33,15" BT	2° 1' 43,72" LS
5	99° 36' 51,89" BT	2° 1' 53,14" LS
6	99° 34' 6,05" BT	2° 2' 17,06" LS
7	99° 33' 24,20" BT	2° 2' 59,15" LS
8	99° 33' 7,13" BT	2° 4' 7,71" LS
9	99° 32' 49,54" BT	2° 4' 41,71" LS
10	99° 33' 2,16" BT	2° 5' 18,14" LS
11	99° 33' 40,41" BT	2° 7' 14,48" LS
12	99° 33' 45,60" BT	2° 7' 45,12" LS
13	99° 34' 21,15" BT	2° 8' 40,98" LS
14	99° 31' 56,73" BT	2° 8' 48,45" LS
15	99° 2' 12,29" BT	1° 51' 47,80" LS
16	99° 2' 12,73" BT	1° 46' 27,44" LS
17	99° 5' 24,51" BT	1° 48' 1,86" LS
18	99° 6' 50,53" BT	1° 48' 25,65" LS
19	99° 8' 36,86" BT	1° 47' 59,48" LS
20	99° 10' 11,40" BT	1° 46' 44,90" LS
21	99° 13' 39,04" BT	1° 47' 7,69" LS
22	99° 14' 33,03" BT	1° 47' 45,44" LS



II. AREA II

No	Koordinat	
	Bujur Timur (BT)	Lintang Selatan (LS)
1	99° 14' 41,47" BT	1° 43' 57,44" LS
2	99° 14' 17,25" BT	1° 42' 45,59" LS
3	99° 14' 4,17" BT	1° 41' 34,10" LS
4	99° 13' 34,04" BT	1° 40' 55,01" LS
5	99° 13' 13,16" BT	1° 39' 44,75" LS
6	99° 13' 44,91" BT	1° 40' 14,17" LS
7	99° 14' 7,70" BT	1° 41' 5,60" LS
8	99° 14' 27,56" BT	1° 40' 37,40" LS
9	99° 13' 56,69" BT	1° 39' 39,73" LS
10	99° 13' 29,81" BT	1° 39' 2,68" LS
11	99° 13' 2,32" BT	1° 38' 34,28" LS
12	99° 12' 25,85" BT	1° 38' 31,60" LS
13	99° 12' 0,42" BT	1° 38' 35,83" LS
14	99° 12' 26,91" BT	1° 38' 5,13" LS
15	99° 12' 20,34" BT	1° 37' 27,90" LS
16	99° 13' 15,12" BT	1° 37' 37,44" LS
17	99° 13' 40,21" BT	1° 38' 14,43" LS
18	99° 13' 59,04" BT	1° 39' 5,23" LS
19	99° 14' 16,62" BT	1° 39' 41,17" LS
20	99° 14' 34,85" BT	1° 40' 27,52" LS
21	99° 15' 5,61" BT	1° 41' 34,43" LS
22	99° 15' 11,22" BT	1° 41' 57,37" LS
23	99° 15' 2,74" BT	1° 42' 18,15" LS
24	99° 15' 46,82" BT	1° 42' 42,25" LS
25	99° 15' 52,86" BT	1° 43' 25,42" LS
26	99° 15' 44,25" BT	1° 44' 12,85" LS

III. AREA III

No	Koordinat	
	Bujur Timur (BT)	Lintang Selatan (LS)
1	99° 17' 29,33" BT	1° 45' 2,29" LS
2	99° 17' 18,28" BT	1° 44' 24,05" LS
3	99° 17' 13,16" BT	1° 43' 35,82" LS
4	99° 18' 1,87" BT	1° 43' 19,84" LS
5	99° 17' 58,23" BT	1° 42' 57,18" LS
6	99° 17' 32,52" BT	1° 42' 39,42" LS
7	99° 17' 12,29" BT	1° 42' 7,67" LS
8	99° 17' 1,17" BT	1° 41' 35,05" LS
9	99° 16' 47,76" BT	1° 41' 4,20" LS
10	99° 16' 39,91" BT	1° 40' 36,72" LS
11	99° 16' 46,04" BT	1° 40' 2,08" LS
12	99° 16' 49,95" BT	1° 39' 42,38" LS
13	99° 17' 32,87" BT	1° 39' 10,93" LS
14	99° 18' 18,33" BT	1° 41' 7,59" LS
15	99° 18' 57,35" BT	1° 44' 48,57" LS

MENTERI KELAUTAN DAN PERIKANAN  
REPUBLIK INDONESIA,

ttd.

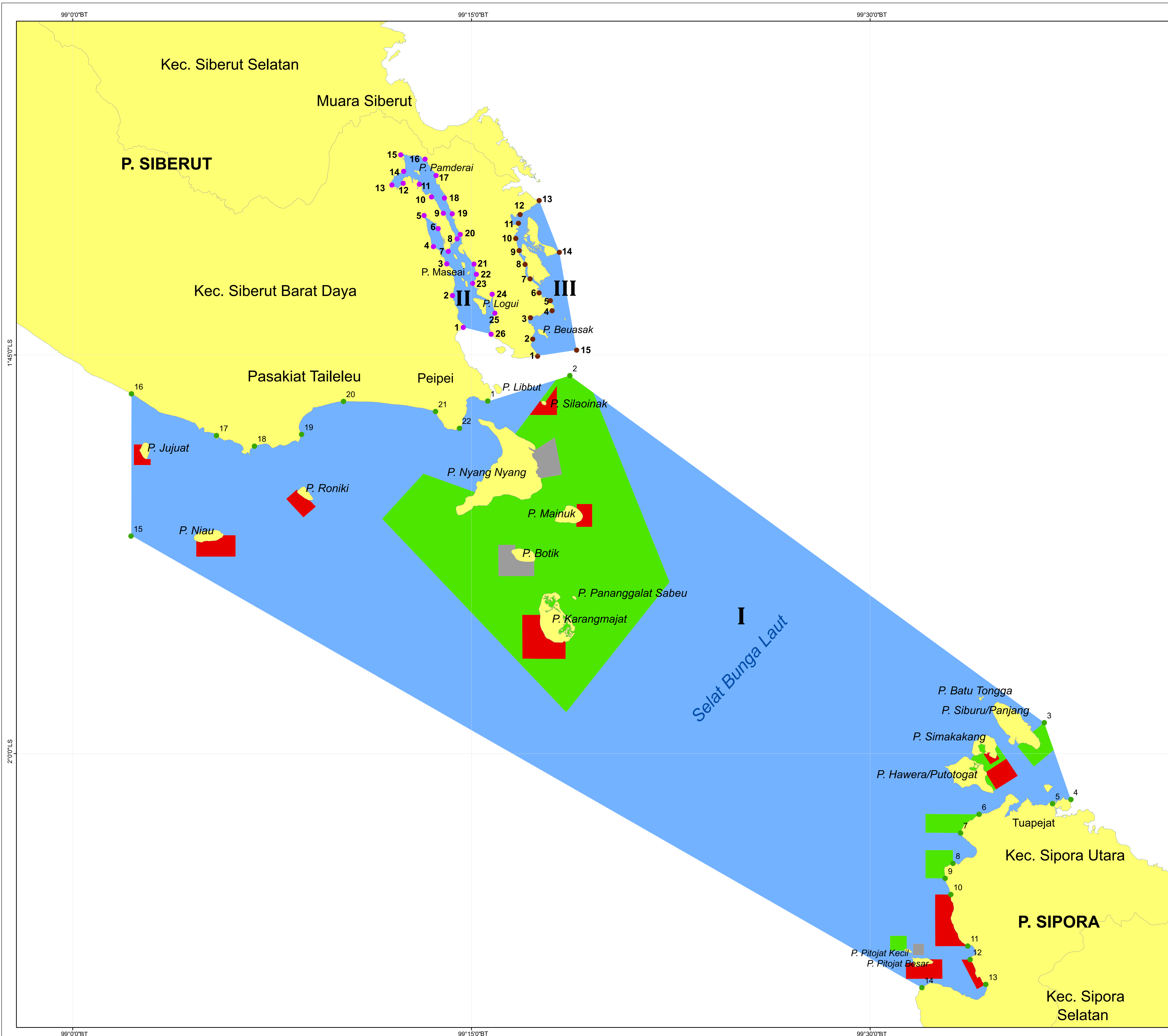
SUSI PUDJIASTUTI

Salinan sesuai dengan aslinya  
Kepala Biro Hukum dan Organisasi,

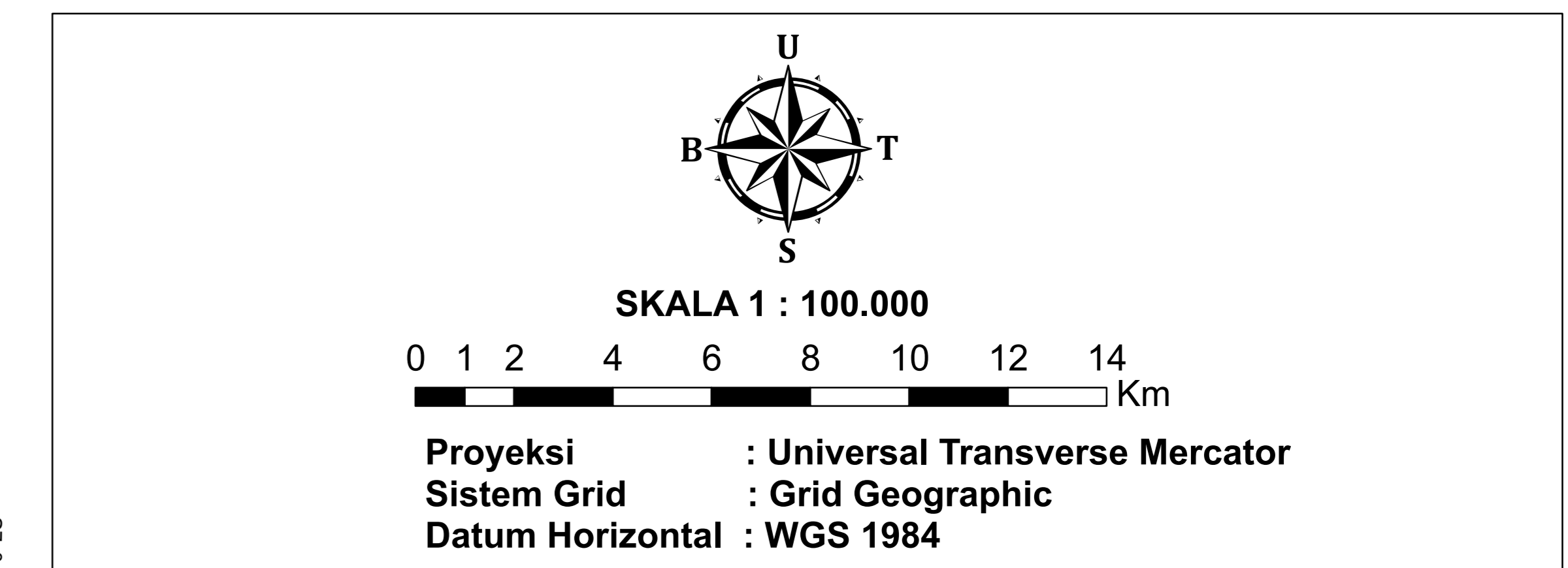


PETA KAWASAN KONSERVASI PERAIRAN SELAT BUNGA LAUT  
DI KABUPATEN KEPULAUAN MENTAWAI PROVINSI SUMATERA BARAT

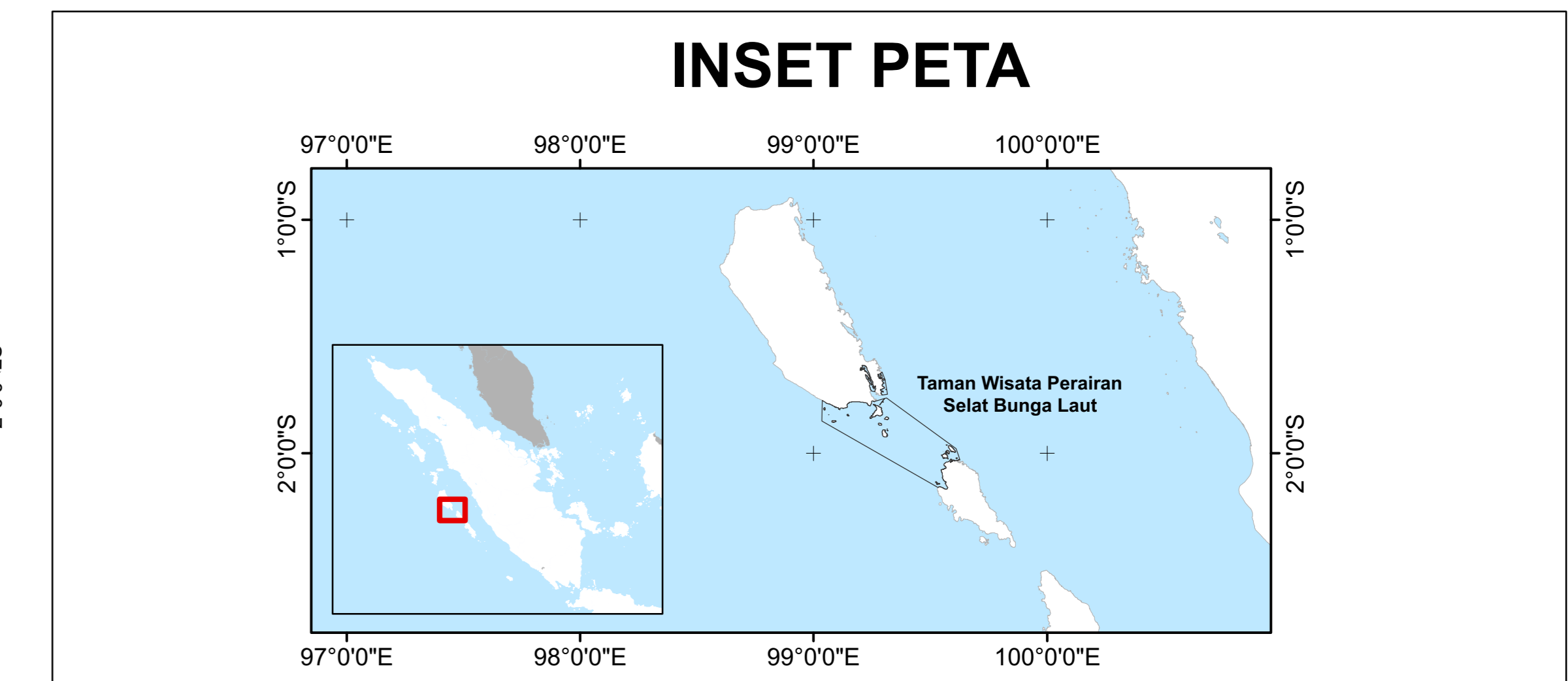
LAMPIRAN II  
KEPUTUSAN MENTERI KELAUTAN DAN PERIKANAN REPUBLIK INDONESIA  
NOMOR 22/KEPMEN-KP/2018  
TENTANG KAWASAN KONSERVASI PERAIRAN  
SELAT BUNGA LAUT  
DI KABUPATEN KEPULAUAN MENTAWAI PROVINSI SUMATERA BARAT



**PETA PENETAPAN  
KAWASAN KONSERVASI PERAIRAN  
SELAT BUNGA LAUT  
DI KABUPATEN KEPULAUAN MENTAWAI PROVINSI SUMATERA BARAT**  
Luas : 129.566 ha



- Keterangan :**
- Titik Referensi I (Selat Bunga Laut)
  - Titik Referensi II (Teluk Katurai 1)
  - Titik Referensi III (Teluk Katurai 2)
  - Garis Pantai
- Zonasi**
- Zona Inti
  - Zona Pemanfaatan
  - Zona Perikanan Berkelanjutan
  - Zona Lainnya



- Keterangan Riwayat dan Sumber Peta**
1. Peta Rupa Bumi Indonesia Digital Skala 1 : 50.000 Tahun 2016
  2. SK Bupati Kepulauan Mentawai Nomor 188.45-142 Tahun 2012. Diterbitkan Tanggal 27 April 2012
  3. Peta Laut Indonesia Lembar Pulau Nias Hingga Pulau Mega Nomor 359 Skala 1 : 1.000.000 Tahun 2015

Mengetahui,  
Direktur Jenderal Pengelolaan Ruang Laut  
**BRAHMANTYA SATYAMURTIPOERWADI**

Diusulkan Oleh,  
Gubernur Sumatera Barat  
**IRWAN PRAYITNO**