



KEPUTUSAN  
MENTERI KELAUTAN DAN PERIKANAN REPUBLIK INDONESIA  
NOMOR 52/KEPMEN-KP/2019

TENTANG

KAWASAN KONSERVASI PESISIR DAN PULAU-PULAU KECIL  
MOROWALI, MOROWALI UTARA, DAN PERAIRAN SEKITARNYA  
DI PROVINSI SULAWESI TENGAH

DENGAN RAHMAT TUHAN YANG MAHA ESA

MENTERI KELAUTAN DAN PERIKANAN REPUBLIK INDONESIA,

- Menimbang : a. bahwa dalam rangka melindungi, melestarikan, dan memanfaatkan potensi perikanan dan adanya habitat penting seperti terumbu karang, lamun, mangrove, sumber daya ikan ekonomis penting seperti lemuru, tengiri, tongkol, ikan kembung, ikan cakalang, lumba-lumba, hiu paus, kima, bambu laut, penyu perlu dilakukan perlindungan terhadap pesisir dan pulau-pulau kecil di Morowali, Morowali Utara, dan perairan sekitarnya di Provinsi Sulawesi Tengah;
- b. bahwa pesisir dan pulau-pulau kecil di Morowali, Morowali Utara, dan perairan sekitarnya di Provinsi Sulawesi Tengah berpeluang besar untuk menunjang pengembangan wisata pesisir dan pulau-pulau kecil yang berkelanjutan;
- c. bahwa berdasarkan pertimbangan sebagaimana dimaksud dalam huruf a dan huruf b, perlu menetapkan Keputusan Menteri Kelautan dan Perikanan tentang Kawasan Konservasi Pesisir dan Pulau-pulau Kecil Morowali, Morowali Utara, dan Perairan Sekitarnya di Provinsi Sulawesi Tengah;
- Mengingat : 1. Peraturan Presiden Nomor 63 Tahun 2015 tentang Kementerian Kelautan dan Perikanan (Lembaran Negara Republik Indonesia Tahun 2015 Nomor 111), sebagaimana telah diubah dengan Peraturan Presiden Nomor 2 Tahun 2017 tentang Perubahan atas Peraturan Presiden Nomor 63 Tahun 2015 tentang Kementerian Kelautan dan Perikanan (Lembaran Negara Republik Indonesia Tahun 2017 Nomor 5);
2. Peraturan Presiden Nomor 68 Tahun 2019 tentang Organisasi Kementerian Negara (Lembaran Negara Republik Indonesia Tahun 2019 Nomor 203);
3. Peraturan Menteri Kelautan dan Perikanan Nomor PER.17/MEN/2008 tentang Kawasan Konservasi di Wilayah Pesisir dan Pulau-Pulau Kecil;

4. Peraturan Menteri Kelautan dan Perikanan Nomor PER.25/MEN/2012 tentang Pembentukan Peraturan Perundang-Undangan di Lingkungan Kementerian Kelautan dan Perikanan (Berita Negara Republik Indonesia Tahun 2013 Nomor 1), sebagaimana telah diubah dengan Peraturan Menteri Kelautan dan Perikanan Nomor 49/PERMEN-KP/2017 tentang Perubahan atas Peraturan Menteri Kelautan Perikanan Nomor PER.25/MEN/2012 tentang Pembentukan Peraturan Perundang-Undangan di Lingkungan Kementerian Kelautan dan Perikanan (Berita Negara Republik Indonesia Tahun 2017 Nomor 1521);
5. Peraturan Menteri Kelautan dan Perikanan Nomor 6/PERMEN-KP/2017 tentang Organisasi dan Tata Kerja Kementerian Kelautan dan Perikanan (Berita Negara Republik Indonesia Tahun 2017 Nomor 220), sebagaimana telah diubah dengan Peraturan Menteri Kelautan dan Perikanan Nomor 7/PERMEN-KP/2018 tentang Perubahan atas Peraturan Menteri Kelautan dan Perikanan Nomor 6/PERMEN-KP/2017 tentang Organisasi dan Tata Kerja Kementerian Kelautan dan Perikanan (Berita Negara Republik Indonesia Tahun 2018 Nomor 317);

MEMUTUSKAN:

- Menetapkan : KEPUTUSAN MENTERI KELAUTAN DAN PERIKANAN TENTANG KAWASAN KONSERVASI PESISIR DAN PULAU-PULAU KECIL MOROWALI, MOROWALI UTARA, DAN PERAIRAN SEKITARNYA DI PROVINSI SULAWESI TENGAH.
- KESATU : Menetapkan pesisir dan pulau-pulau kecil di Morowali, Morowali Utara, dan Perairan Sekitarnya sebagai Kawasan Konservasi Pesisir dan Pulau-Pulau Kecil Morowali, Morowali Utara dan Perairan Sekitarnya di Provinsi Sulawesi Tengah.
- KEDUA : Kawasan Konservasi Pesisir dan Pulau-Pulau Kecil Morowali, Morowali Utara dan Perairan Sekitarnya di Provinsi Sulawesi Tengah sebagaimana dimaksud diktum KESATU dikelola sebagai Taman Pesisir Morowali, Morowali Utara, dan Perairan Sekitarnya di Provinsi Sulawesi Tengah.
- KETIGA : Taman Pesisir Morowali, Morowali Utara dan Perairan Sekitarnya di Provinsi Sulawesi Tengah sebagaimana dimaksud diktum KEDUA dengan luas keseluruhan 292.910,12 (dua ratus sembilan puluh dua ribu sembilan ratus sepuluh koma satu dua) Hektare, yang meliputi:
- a. Area I  
Morowali Utara dengan luas 35.032,47 (tiga puluh lima ribu tiga puluh dua koma empat tujuh) Hektare, yang terdiri atas:
    1. zona pemanfaatan terbatas berupa sub zona penangkapan ikan dengan luas 31.215,29 (tiga puluh satu ribu dua ratus lima belas koma dua sembilan) Hektare; dan

2. zona lainnya berupa sub zona rehabilitasi dengan luas 3.817,18 (tiga ribu delapan ratus tujuh belas koma satu delapan) Hektare.

b. Area II

Morowali Utara dengan luas 5.750,61 (lima ribu tujuh ratus lima puluh koma enam satu) Hektare, yang terdiri atas:

1. zona inti dengan luas 318,93 (tiga ratus delapan belas koma sembilan tiga) Hektare;
2. zona pemanfaatan terbatas, yang meliputi:
  - a) sub zona penangkapan ikan dengan luas 4.567,08 (empat ribu lima ratus enam puluh tujuh koma nol delapan) Hektare; dan
  - b) sub zona perikanan budidaya dengan luas 864,60 (delapan ratus enam puluh empat koma enam nol) Hektare.

c. Area III

Morowali dengan luas 8.387,15 (delapan ribu tiga ratus delapan puluh tujuh koma satu lima) Hektare, terdiri atas:

1. zona inti dengan luas 32,75 (tiga puluh dua koma tujuh lima) Hektare;
2. zona pemanfaatan terbatas meliputi:
  - a) sub zona penangkapan ikan dengan luas 5.966,12 (lima ribu sembilan ratus enam puluh enam koma satu dua) Hektare; dan
  - b) sub zona wisata bahari dengan luas 2.388,28 (dua ribu tiga ratus delapan puluh delapan koma dua delapan) Hektare.

d. Area IV

Morowali dengan luas 243.739,89 (dua ratus empat puluh tiga ribu tujuh ratus tiga puluh sembilan koma delapan sembilan) Hektare, yang terdiri atas:

1. zona inti dengan luas 8.435,62 (delapan ribu empat ratus tiga puluh lima koma enam dua) Hektare;
2. zona pemanfaatan terbatas, yang meliputi:
  - a) sub zona penangkapan ikan dengan luas 215.384,94 (dua ratus lima belas ribu tiga ratus delapan puluh empat koma sembilan empat) Hektare;
  - b) sub zona perikanan budidaya dengan luas 919,43 (sembilan ratus sembilan belas koma empat tiga) Hektare; dan
  - c) sub zona wisata bahari dengan luas 2.510,07 (dua ribu lima ratus sepuluh koma nol tujuh) Hektare.
3. zona lainnya berupa sub zona rehabilitasi dengan luas 16.489,83 (enam belas ribu empat ratus delapan puluh sembilan koma delapan tiga) Hektare.

- KEEMPAT : Taman Pesisir Morowali, Morowali Utara, dan Perairan Sekitarnya di Provinsi Sulawesi Tengah sebagaimana dimaksud diktum KETIGA dengan batas koordinat dan peta sebagaimana tercantum dalam Lampiran I dan Lampiran II yang merupakan bagian tidak terpisahkan dari Keputusan Menteri ini.
- KELIMA : Menunjuk Pemerintah Daerah Provinsi Sulawesi Tengah untuk melakukan pengelolaan Taman Pesisir Morowali, Morowali Utara, dan Perairan Sekitarnya di Provinsi Sulawesi Tengah yang meliputi penunjukan organisasi pengelola dan melakukan sosialisasi kawasan.
- KEENAM : Keputusan Menteri ini mulai berlaku pada tanggal ditetapkan.

Ditetapkan di Jakarta  
pada tanggal 27 November 2019

MENTERI KELAUTAN DAN PERIKANAN  
REPUBLIK INDONESIA,

ttd.

EDHY PRABOWO

Salinan sesuai dengan aslinya  
Kepala Biro Hukum dan Organisasi

  
Tini Mariani



LAMPIRAN I  
KEPUTUSAN MENTERI KELAUTAN DAN PERIKANAN  
REPUBLIK INDONESIA  
NOMOR 52/KEPMEN-KP/2019  
TENTANG  
KAWASAN KONSERVASI PESISIR DAN PULAU-PULAU  
KECIL MOROWALI, MOROWALI UTARA, DAN  
PERAIRAN SEKITARNYA DI PROVINSI SULAWESI  
TENGAH

BATAS KOORDINAT  
KAWASAN KONSERVASI PESISIR DAN PULAU-PULAU KECIL MOROWALI,  
MOROWALI UTARA, DAN PERAIRAN SEKITARNYA  
DI PROVINSI SULAWESI TENGAH

a. Area I

Titik Koordinat Batas Terluar

Nomor Titik Peta	Koordinat	
	Bujur Timur (BT)	Lintang Selatan (LS)
1	122° 15' 41,81"	1° 34' 0,28"
2	122° 18' 36,52"	1° 33' 32,35"
3	122° 20' 6,97"	1° 34' 28,67"
4	122° 4' 49,01"	1° 48' 21,99"
5	121° 57' 8,46"	1° 44' 0,96"
6	122° 12' 35,03"	1° 37' 8,21"
7	122° 13' 0,41"	1° 36' 7,66"

Titik Koordinat Batas Zona Pemanfaatan Terbatas  
Sub Zona Penangkapan Ikan

Nomor Titik Peta	Koordinat	
	Bujur Timur (BT)	Lintang Selatan (LS)
1	122° 15' 41,81"	1° 34' 0,28"
2	122° 18' 36,52"	1° 33' 32,35"
3	122° 20' 6,97"	1° 34' 28,67"
4	122° 4' 49,01"	1° 48' 21,99"
5	121° 57' 8,46"	1° 44' 0,96"
6	122° 12' 35,03"	1° 37' 8,21"
7	122° 13' 0,41"	1° 36' 7,66"
8	122° 15' 57,58"	1° 36' 19,14"
9	122° 16' 7,26"	1° 37' 43,76"
10	122° 13' 41,61"	1° 38' 34,47"
11	122° 13' 25,21"	1° 37' 18,10"
12	122° 10' 7,98"	1° 40' 4,64"
13	122° 11' 21,75"	1° 40' 47,54"
14	122° 9' 9,64"	1° 43' 16,39"
15	122° 8' 40,57"	1° 41' 17,93"
16	122° 7' 13,12"	1° 43' 50,18"
17	122° 7' 46,71"	1° 44' 29,25"
18	122° 5' 35,95"	1° 46' 39,36"
19	122° 4' 28,01"	1° 45' 48,56"

Titik Koordinat Batas Zona Lainnya  
Sub Zona Rehabilitasi

Nomor Titik Peta	Koordinat	
	Bujur Timur (BT)	Lintang Selatan (LS)
8	122° 15' 57,58"	1° 36' 19,14"
9	122° 16' 7,26"	1° 37' 43,76"
10	122° 13' 41,61"	1° 38' 34,47"
11	122° 13' 25,21"	1° 37' 18,10"
12	122° 10' 7,98"	1° 40' 4,64"
13	122° 11' 21,75"	1° 40' 47,54"
14	122° 9' 9,64"	1° 43' 16,39"
15	122° 8' 40,57"	1° 41' 17,93"
16	122° 7' 13,12"	1° 43' 50,18"
17	122° 7' 46,71"	1° 44' 29,25"
18	122° 5' 35,95"	1° 46' 39,36"
19	122° 4' 28,01"	1° 45' 48,56"

b. Area II

Titik Koordinat Batas Terluar

Nomor Titik Peta	Koordinat	
	Bujur Timur (BT)	Lintang Selatan (LS)
20	121° 41' 5,32"	1° 56' 6,17"
21	121° 41' 48,71"	1° 57' 27,78"
22	121° 37' 2,61"	1° 58' 50,02"
23	121° 32' 37,06"	1° 57' 44,91"
24	121° 30' 40,37"	1° 55' 21,06"
25	121° 27' 55,95"	1° 52' 39,32"

Titik Koordinat Batas Zona Inti

Nomor Titik Peta	Koordinat	
	Bujur Timur (BT)	Lintang Selatan (LS)
26	121° 34' 46,12"	1° 57' 16,61"
27	121° 34' 33,61"	1° 57' 49,28"
28	121° 32' 15,31"	1° 57' 3,31"
29	121° 32' 52,04"	1° 56' 4,78"

Titik Koordinat Batas Zona Pemanfaatan Terbatas

a. Sub Zona Penangkapan Ikan

Nomor Titik Peta	Koordinat	
	Bujur Timur (BT)	Lintang Selatan (LS)
20	121° 41' 5,32"	1° 56' 6,17"
21	121° 41' 48,71"	1° 57' 27,78"
22	121° 37' 2,61"	1° 58' 50,02"
23	121° 32' 37,06"	1° 57' 44,91"
24	121° 30' 40,37"	1° 55' 21,06"
26	121° 34' 46,12"	1° 57' 16,61"
27	121° 34' 33,61"	1° 57' 49,28"
28	121° 32' 15,31"	1° 57' 3,31"
29	121° 32' 52,04"	1° 56' 4,78"

Nomor Titik Peta	Koordinat	
	Bujur Timur (BT)	Lintang Selatan (LS)
30	121° 31' 17,42"	1° 54' 43,02"
31	121° 30' 38,62"	1° 54' 9,12"
32	121° 29' 40,40"	1° 53' 35,25"
33	121° 28' 30,06"	1° 52' 22,31"

b. Sub Zona Perikanan Budidaya

Nomor Titik Peta	Koordinat	
	Bujur Timur (BT)	Lintang Selatan (LS)
24	121° 30' 40,37"	1° 55' 21,06"
25	121° 27' 55,95"	1° 52' 39,32"
30	121° 31' 17,42"	1° 54' 43,02"
31	121° 30' 38,62"	1° 54' 9,14"
32	121° 29' 40,40"	1° 53' 35,25"
33	121° 28' 30,06"	1° 52' 22,31"

c. Area III

Titik Koordinat Batas Terluar

Nomor Titik Peta	Koordinat	
	Bujur Timur (BT)	Lintang Selatan (LS)
34	122° 25' 50,64"	3° 15' 49,22"
35	122° 27' 4,01"	3° 16' 0,14"
36	122° 24' 24,15"	3° 21' 56,95"
37	122° 22' 54,97"	3° 21' 56,90"
38	122° 20' 38,28"	3° 14' 10,09"

Titik Koordinat Batas Zona Inti

Nomor Titik Peta	Koordinat	
	Bujur Timur (BT)	Lintang Selatan (LS)
39	122° 24' 34,84"	3° 16' 24,25"
40	122° 24' 40,65"	3° 16' 20,49"
41	122° 24' 53,46"	3° 16' 32,11"
42	122° 24' 45,34"	3° 16' 43,28"
43	122° 24' 26,01"	3° 16' 38,70"
44	122° 24' 30,93"	3° 16' 26,77"

Titik Koordinat Batas Zona Pemanfaatan Terbatas

a. Sub Zona Penangkapan Ikan

Nomor Titik Peta	Koordinat	
	Bujur Timur (BT)	Lintang Selatan (LS)
34	122° 25' 50,64"	3° 15' 49,22"
35	122° 27' 4,01"	3° 16' 0,14"
36	122° 24' 24,15"	3° 21' 56,95"
37	122° 22' 54,97"	3° 21' 56,90"
38	122° 20' 38,28"	3° 14' 10,09"
40	122° 24' 40,65"	3° 16' 20,49"
41	122° 24' 53,46"	3° 16' 32,11"
42	122° 24' 45,34"	3° 16' 43,28"

Nomor Titik Peta	Koordinat	
	Bujur Timur (BT)	Lintang Selatan (LS)
43	122° 24' 26,01"	3° 16' 38,70"
45	122° 24' 14,02"	3° 16' 35,86"
46	122° 23' 0,35"	3° 18' 23,36"
47	122° 22' 24,80"	3° 18' 1,52"
48	122° 22' 36,80"	3° 17' 5,41"
49	122° 23' 40,61"	3° 15' 55,17"
50	122° 24' 8,03"	3° 15' 50,89"
51	122° 23' 33,91"	3° 15' 4,32"
52	122° 25' 10,34"	3° 16' 25,37"
53	122° 25' 18,79"	3° 16' 27,83"
54	122° 25' 21,60"	3° 16' 41,41"
55	122° 25' 6,27"	3° 16' 59,85"
56	122° 25' 37,54"	3° 17' 35,82"
57	122° 25' 46,36"	3° 17' 27,81"
58	122° 25' 55,65"	3° 16' 42,62"
59	122° 25' 41,60"	3° 16' 34,29"
60	122° 24' 17,43"	3° 18' 15,11"
61	122° 25' 2,15"	3° 18' 34,64"
62	122° 24' 4,53"	3° 21' 27,50"
63	122° 23' 10,10"	3° 21' 17,05"
64	122° 23' 4,96"	3° 18' 42,35"

b. Sub Zona Wisata Bahari

Nomor Titik Peta	Koordinat	
	Bujur Timur (BT)	Lintang Selatan (LS)
39	122° 24' 34,84"	3° 16' 24,25"
40	122° 24' 40,65"	3° 16' 20,49"
43	122° 24' 26,01"	3° 16' 38,70"
44	122° 24' 30,93"	3° 16' 26,77"
45	122° 24' 14,02"	3° 16' 35,86"
46	122° 23' 0,35"	3° 18' 23,36"
47	122° 22' 24,80"	3° 18' 1,52"
48	122° 22' 36,80"	3° 17' 5,41"
49	122° 23' 40,61"	3° 15' 55,17"
50	122° 24' 8,03"	3° 15' 50,89"
51	122° 23' 33,91"	3° 15' 4,32"
52	122° 25' 10,34"	3° 16' 25,37"
53	122° 25' 18,80"	3° 16' 27,83"
54	122° 25' 21,60"	3° 16' 41,41"
55	122° 25' 6,27"	3° 16' 59,85"
56	122° 25' 37,54"	3° 17' 35,82"
57	122° 25' 46,36"	3° 17' 27,81"
58	122° 25' 55,65"	3° 16' 42,62"
59	122° 25' 41,60"	3° 16' 34,29"
60	122° 24' 17,43"	3° 18' 15,11"
61	122° 25' 2,15"	3° 18' 34,64"
62	122° 24' 4,53"	3° 21' 27,50"
63	122° 23' 10,10"	3° 21' 17,05"
64	122° 23' 4,96"	3° 18' 42,35"



d. Area IV

Titik Koordinat Batas Terluar

Nomor Titik Peta	Koordinat	
	Bujur Timur (BT)	Lintang Selatan (LS)
65	122° 27' 23,71"	3° 2' 41,82"
66	122° 28' 39,05"	3° 2' 26,80"
67	122° 28' 53,86"	3° 2' 26,80"
68	122° 30' 53,87"	3° 2' 26,76"
69	122° 32' 58,03"	3° 2' 26,73"
70	122° 35' 20,98"	3° 4' 23,73"
71	122° 38' 45,07"	3° 7' 10,78"
72	122° 39' 18,51"	3° 7' 38,15"
73	122° 57' 40,59"	3° 18' 31,12"
74	123° 18' 24,39"	3° 38' 28,65"
75	123° 6' 9,42"	3° 43' 26,75"
76	122° 50' 54,56"	3° 30' 15,25"
77	122° 38' 19,04"	3° 29' 18,71"
78	122° 28' 38,26"	3° 16' 2,07"
79	122° 33' 47,03"	3° 10' 42,77"
80	122° 27' 13,54"	3° 3' 42,85"

Titik Koordinat Batas Zona Inti

Nomor Titik Peta	Koordinat	
	Bujur Timur (BT)	Lintang Selatan (LS)
91	122° 31' 32,13"	3° 3' 19,82"
92	122° 32' 15,30"	3° 3' 13,31"
93	122° 32' 36,89"	3° 4' 13,61"
94	122° 31' 33,94"	3° 4' 24,30"
104	122° 38' 43,26"	3° 13' 15,29"
105	122° 38' 50,98"	3° 14' 7,44"
106	122° 38' 20,48"	3° 14' 26,60"
107	122° 37' 35,59"	3° 13' 39,65"
117	122° 34' 44,88"	3° 19' 22,02"
118	122° 36' 1,41"	3° 21' 15,45"
119	122° 34' 54,92"	3° 21' 57,47"
120	122° 33' 47,89"	3° 20' 5,44"
128	122° 43' 58,16"	3° 20' 40,17"
129	122° 46' 11,79"	3° 19' 43,64"
130	122° 47' 35,73"	3° 22' 16,11"
131	122° 47' 17,66"	3° 22' 23,64"
132	122° 45' 14,72"	3° 23' 20,61"
133	122° 44' 49,12"	3° 23' 31,50"
134	122° 49' 43,49"	3° 21' 9,82"
135	122° 50' 52,55"	3° 20' 22,71"
136	122° 53' 4,79"	3° 22' 33,87"
137	122° 51' 9,91"	3° 24' 7,48"
138	122° 51' 35,60"	3° 24' 45,47"
139	122° 53' 40,10"	3° 23' 12,32"
140	122° 54' 27,22"	3° 24' 12,81"
141	122° 54' 2,24"	3° 24' 46,45"

Nomor Titik Peta	Koordinat	
	Bujur Timur (BT)	Lintang Selatan (LS)
142	122° 52' 39,43"	3° 26' 37,97"
143	122° 52' 26,76"	3° 26' 55,03"
148	122° 54' 35,41"	3° 28' 18,07"
149	122° 54' 56,22"	3° 28' 36,74"
150	122° 54' 41,78"	3° 28' 51,99"
151	122° 54' 25,37"	3° 29' 9,34"
152	122° 54' 12,71"	3° 29' 22,70"
153	122° 53' 52,37"	3° 29' 3,26"
156	122° 57' 37,74"	3° 27' 29,95"
157	122° 57' 13,13"	3° 28' 6,76"
158	122° 58' 10,69"	3° 29' 43,13"
159	122° 59' 4,81"	3° 29' 43,73"
199	123° 5' 59,93"	3° 33' 33,82"
200	123° 7' 18,56"	3° 33' 20,03"
203	123° 6' 6,23"	3° 34' 3,22"
204	123° 7' 25,38"	3° 33' 52,25"

Titik Koordinat Batas Zona Pemanfaatan Terbatas  
a. Sub Zona Penangkapan Ikan

Nomor Titik Peta	Koordinat	
	Bujur Timur (BT)	Lintang Selatan (LS)
65	122° 27' 23,71"	3° 2' 41,82"
66	122° 28' 39,05"	3° 2' 26,80"
67	122° 28' 53,86"	3° 2' 26,80"
68	122° 30' 53,87"	3° 2' 26,76"
69	122° 32' 58,03"	3° 2' 26,73"
70	122° 35' 20,98"	3° 4' 23,73"
71	122° 38' 45,07"	3° 7' 10,78"
72	122° 39' 18,51"	3° 7' 38,15"
73	122° 57' 40,59"	3° 18' 31,12"
74	123° 18' 24,39"	3° 38' 28,65"
75	123° 6' 9,42"	3° 43' 26,75"
76	122° 50' 54,56"	3° 30' 15,25"
77	122° 38' 19,04"	3° 29' 18,71"
78	122° 28' 38,26"	3° 16' 2,07"
79	122° 33' 47,03"	3° 10' 42,77"
80	122° 27' 13,54"	3° 3' 42,85"
81	122° 27' 45,14"	3° 3' 37,70"
82	122° 27' 39,45"	3° 3' 31,41"
83	122° 27' 30,20"	3° 3' 38,34"
84	122° 27' 57,95"	3° 4' 21,26"
85	122° 28' 3,81"	3° 4' 17,11"
86	122° 28' 32,76"	3° 3' 27,61"
87	122° 28' 42,49"	3° 3' 30,78"
88	122° 28' 59,70"	3° 3' 36,39"
89	122° 29' 11,15"	3° 3' 40,12"
90	122° 30' 29,94"	3° 3' 37,76"
91	122° 31' 32,13"	3° 3' 19,82"
92	122° 32' 15,30"	3° 3' 13,31"

Nomor Titik Peta	Koordinat	
	Bujur Timur (BT)	Lintang Selatan (LS)
93	122° 32' 36,89"	3° 4' 13,61"
94	122° 31' 33,94"	3° 4' 24,30"
95	122° 31' 0,95"	3° 4' 54,26"
96	122° 32' 15,17"	3° 4' 35,29"
97	122° 32' 54,23"	3° 5' 36,96"
98	122° 31' 16,06"	3° 6' 26,56"
99	122° 30' 25,85"	3° 5' 16,57"
100	122° 33' 29,50"	3° 6' 57,54"
101	122° 35' 38,00"	3° 9' 6,03"
102	122° 37' 40,05"	3° 8' 22,13"
103	122° 38' 10,88"	3° 12' 30,10"
104	122° 38' 43,26"	3° 13' 15,29"
105	122° 38' 50,98"	3° 14' 7,44"
106	122° 38' 20,48"	3° 14' 26,60"
107	122° 37' 35,59"	3° 13' 39,65"
108	122° 37' 10,58"	3° 13' 9,16"
109	122° 30' 56,52"	3° 15' 38,97"
110	122° 31' 30,77"	3° 16' 24,50"
111	122° 30' 43,67"	3° 16' 44,76"
112	122° 30' 22,09"	3° 16' 4,15"
113	122° 32' 34,18"	3° 16' 33,96"
114	122° 34' 9,77"	3° 16' 46,30"
115	122° 33' 18,38"	3° 18' 8,53"
116	122° 32' 14,36"	3° 17' 17,94"
117	122° 34' 44,88"	3° 19' 22,02"
118	122° 36' 1,41"	3° 21' 15,45"
119	122° 34' 54,92"	3° 21' 57,47"
120	122° 33' 47,89"	3° 20' 5,44"
121	122° 36' 17,33"	3° 21' 58,60"
122	122° 41' 23,65"	3° 22' 50,00"
123	122° 42' 32,18"	3° 20' 45,27"
124	122° 43' 52,36"	3° 21' 4,46"
125	122° 43' 31,80"	3° 24' 23,88"
126	122° 38' 34,39"	3° 25' 33,78"
127	122° 35' 33,29"	3° 22' 45,30"
128	122° 43' 58,16"	3° 20' 40,17"
129	122° 46' 11,79"	3° 19' 43,64"
130	122° 47' 35,73"	3° 22' 16,11"
131	122° 47' 17,66"	3° 22' 23,64"
132	122° 45' 14,72"	3° 23' 20,61"
133	122° 44' 49,12"	3° 23' 31,50"
134	122° 49' 43,48"	3° 21' 9,82"
135	122° 50' 52,55"	3° 20' 22,71"
136	122° 53' 4,79"	3° 22' 33,87"
137	122° 51' 9,91"	3° 24' 7,48"
138	122° 51' 35,60"	3° 24' 45,47"
139	122° 53' 40,10"	3° 23' 12,32"
140	122° 54' 27,22"	3° 24' 12,81"
141	122° 54' 2,24"	3° 24' 46,45"
142	122° 52' 39,43"	3° 26' 37,97"

Nomor Titik Peta	Koordinat	
	Bujur Timur (BT)	Lintang Selatan (LS)
143	122° 52' 26,76"	3° 26' 55,03"
144	122° 56' 14,40"	3° 22' 34,60"
145	122° 58' 12,71"	3° 22' 45,46"
146	122° 56' 55,65"	3° 25' 53,25"
147	122° 55' 42,23"	3° 24' 56,24"
148	122° 54' 35,41"	3° 28' 18,07"
149	122° 54' 56,22"	3° 28' 36,74"
152	122° 54' 12,71"	3° 29' 22,70"
153	122° 53' 52,37"	3° 29' 3,26"
154	122° 55' 15,03"	3° 28' 53,62"
155	122° 54' 35,77"	3° 29' 44,74"
156	122° 57' 37,74"	3° 27' 29,95"
157	122° 57' 13,13"	3° 28' 6,76"
158	122° 58' 10,69"	3° 29' 43,13"
159	122° 59' 4,81"	3° 29' 43,73"
160	122° 58' 4,21"	3° 26' 59,94"
161	122° 57' 55,26"	3° 26' 48,52"
162	122° 59' 21,26"	3° 26' 39,61"
163	123° 0' 13,69"	3° 27' 29,64"
164	123° 0' 17,80"	3° 28' 45,02"
165	123° 0' 4,58"	3° 28' 44,72"
166	122° 57' 0,77"	3° 29' 8,32"
167	122° 57' 36,49"	3° 28' 55,99"
168	122° 58' 10,41"	3° 30' 11,54"
169	122° 58' 38,17"	3° 32' 49,33"
170	122° 58' 3,10"	3° 33' 13,58"
171	122° 56' 34,05"	3° 32' 22,09"
172	122° 56' 33,02"	3° 30' 42,89"
173	122° 56' 57,17"	3° 30' 30,81"
174	123° 1' 57,07"	3° 32' 39,89"
175	123° 2' 0,12"	3° 32' 26,08"
176	123° 2' 50,10"	3° 32' 44,33"
177	123° 2' 43,64"	3° 32' 56,52"
178	123° 3' 24,08"	3° 30' 49,06"
179	123° 2' 37,72"	3° 30' 57,99"
180	123° 2' 57,08"	3° 31' 42,19"
181	123° 3' 27,64"	3° 31' 29,42"
186	123° 3' 1,53"	3° 31' 43,39"
187	123° 3' 33,40"	3° 32' 2,75"
188	123° 3' 23,12"	3° 32' 16,80"
189	123° 2' 53,17"	3° 31' 53,04"
190	123° 3' 38,87"	3° 30' 50,01"
191	123° 3' 14,47"	3° 29' 54,86"
192	123° 6' 21,17"	3° 28' 31,27"
193	123° 7' 32,27"	3° 30' 11,14"
194	123° 5' 7,90"	3° 31' 45,03"
195	123° 4' 35,55"	3° 31' 29,27"
196	123° 2' 36,91"	3° 35' 31,32"
197	123° 2' 17,12"	3° 35' 13,51"
198	123° 5' 23,86"	3° 33' 40,14"

Nomor Titik Peta	Koordinat	
	Bujur Timur (BT)	Lintang Selatan (LS)
199	123° 5' 59,93"	3° 33' 33,82"
200	123° 7' 18,56"	3° 33' 20,03"
201	123° 9' 13,43"	3° 32' 59,88"
202	123° 9' 17,19"	3° 33' 24,00"

b. Sub Zona Perikanan Budidaya

Nomor Titik Peta	Koordinat	
	Bujur Timur (BT)	Lintang Selatan (LS)
81	122° 27' 45,14"	3° 3' 37,70"
82	122° 27' 39,45"	3° 3' 31,41"
83	122° 27' 30,20"	3° 3' 38,34"
84	122° 27' 57,95"	3° 4' 21,26"
85	122° 28' 3,81"	3° 4' 17,11"
95	122° 31' 0,95"	3° 4' 54,26"
96	122° 32' 15,17"	3° 4' 35,29"
97	122° 32' 54,23"	3° 5' 36,96"
98	122° 31' 16,06"	3° 6' 26,56"
99	122° 30' 25,85"	3° 5' 16,57"
174	123° 1' 57,07"	3° 32' 39,89"
175	123° 2' 0,12"	3° 32' 26,08"
176	123° 2' 50,10"	3° 32' 44,33"
177	123° 2' 43,64"	3° 32' 56,52"
178	123° 3' 24,08"	3° 30' 49,06"
179	123° 2' 37,72"	3° 30' 57,99"
180	123° 2' 57,08"	3° 31' 42,19"
181	123° 3' 27,64"	3° 31' 29,42"
182	123° 3' 34,53"	3° 31' 5,54"
183	123° 3' 20,30"	3° 31' 8,57"
184	123° 3' 26,24"	3° 31' 21,26"
185	123° 3' 37,12"	3° 31' 17,37"

c. Sub Zona Wisata Bahari

Nomor Titik Peta	Koordinat	
	Bujur Timur (BT)	Lintang Selatan (LS)
103	122° 38' 10,88"	3° 12' 30,10"
104	122° 38' 43,26"	3° 13' 15,29"
107	122° 37' 35,59"	3° 13' 39,65"
108	122° 37' 10,58"	3° 13' 9,16"
109	122° 30' 56,52"	3° 15' 38,97"
110	122° 31' 30,77"	3° 16' 24,50"
111	122° 30' 43,67"	3° 16' 44,76"
112	122° 30' 22,09"	3° 16' 4,15"
113	122° 32' 34,18"	3° 16' 33,96"
114	122° 34' 9,77"	3° 16' 46,30"
115	122° 33' 18,38"	3° 18' 8,53"
116	122° 32' 14,36"	3° 17' 17,94"
144	122° 56' 14,40"	3° 22' 34,60"
145	122° 58' 12,71"	3° 22' 45,46"
146	122° 56' 55,65"	3° 25' 53,25"

Nomor Titik Peta	Koordinat	
	Bujur Timur (BT)	Lintang Selatan (LS)
147	122° 55' 42,23"	3° 24' 56,24"
149	122° 54' 56,22"	3° 28' 36,74"
150	122° 54' 41,78"	3° 28' 51,99"
151	122° 54' 25,37"	3° 29' 9,34"
152	122° 54' 12,71"	3° 29' 22,70"
153	122° 53' 52,37"	3° 29' 3,26"
154	122° 55' 15,03"	3° 28' 53,62"
155	122° 54' 35,78"	3° 29' 44,74"
160	122° 58' 4,21"	3° 26' 59,94"
161	122° 57' 55,26"	3° 26' 48,52"
162	122° 59' 21,26"	3° 26' 39,61"
163	123° 0' 13,69"	3° 27' 29,64"
164	123° 0' 17,80"	3° 28' 45,02"
165	123° 0' 4,58"	3° 28' 44,72"
182	123° 3' 34,53"	3° 31' 5,54"
183	123° 3' 20,30"	3° 31' 8,57"
184	123° 3' 26,24"	3° 31' 21,26"
185	123° 3' 37,13"	3° 31' 17,37"
186	123° 3' 1,53"	3° 31' 43,39"
187	123° 3' 33,40"	3° 32' 2,75"
188	123° 3' 23,12"	3° 32' 16,80"
189	123° 2' 53,17"	3° 31' 53,04"

Titik Koordinat Batas Zona Lainnya  
Sub Zona Rehabilitasi

Nomor Titik Peta	Koordinat	
	Bujur Timur (BT)	Lintang Selatan (LS)
67	122° 28' 53,86"	3° 2' 26,80"
68	122° 30' 53,87"	3° 2' 26,76"
70	122° 35' 20,98"	3° 4' 23,73"
71	122° 38' 45,07"	3° 7' 10,78"
86	122° 28' 32,76"	3° 3' 27,61"
87	122° 28' 42,49"	3° 3' 30,78"
88	122° 28' 59,70"	3° 3' 36,39"
89	122° 29' 11,15"	3° 3' 40,12"
90	122° 30' 29,94"	3° 3' 37,76"
100	122° 33' 29,50"	3° 6' 57,54"
101	122° 35' 37,99"	3° 9' 6,03"
102	122° 37' 40,05"	3° 8' 22,13"
121	122° 36' 17,33"	3° 21' 58,60"
122	122° 41' 23,65"	3° 22' 50,00"
123	122° 42' 32,18"	3° 20' 45,27"
124	122° 43' 52,36"	3° 21' 4,46"
125	122° 43' 31,80"	3° 24' 23,88"
126	122° 38' 34,39"	3° 25' 33,78"
127	122° 35' 33,29"	3° 22' 45,30"
166	122° 57' 0,77"	3° 29' 8,32"
167	122° 57' 36,49"	3° 28' 55,99"
168	122° 58' 10,41"	3° 30' 11,54"

Nomor Titik Peta	Koordinat	
	Bujur Timur (BT)	Lintang Selatan (LS)
169	122° 58' 38,17"	3° 32' 49,33"
170	122° 58' 3,10"	3° 33' 13,58"
171	122° 56' 34,05"	3° 32' 22,09"
172	122° 56' 33,02"	3° 30' 42,89"
173	122° 56' 57,17"	3° 30' 30,81"
190	123° 3' 38,87"	3° 30' 50,01"
191	123° 3' 14,47"	3° 29' 54,86"
192	123° 6' 21,17"	3° 28' 31,27"
193	123° 7' 32,27"	3° 30' 11,14"
194	123° 5' 7,90"	3° 31' 45,03"
195	123° 4' 35,55"	3° 31' 29,27"
196	123° 2' 36,91"	3° 35' 31,32"
197	123° 2' 17,12"	3° 35' 13,51"
198	123° 5' 23,86"	3° 33' 40,14"
199	123° 5' 59,93"	3° 33' 33,82"
200	123° 7' 18,56"	3° 33' 20,03"
201	123° 9' 13,43"	3° 32' 59,88"
202	123° 9' 17,19"	3° 33' 24,00"
203	123° 6' 6,23"	3° 34' 3,22"
204	123° 7' 25,38"	3° 33' 52,25"

MENTERI KELAUTAN DAN PERIKANAN  
REPUBLIK INDONESIA,

ttd.

EDHY PRABOWO

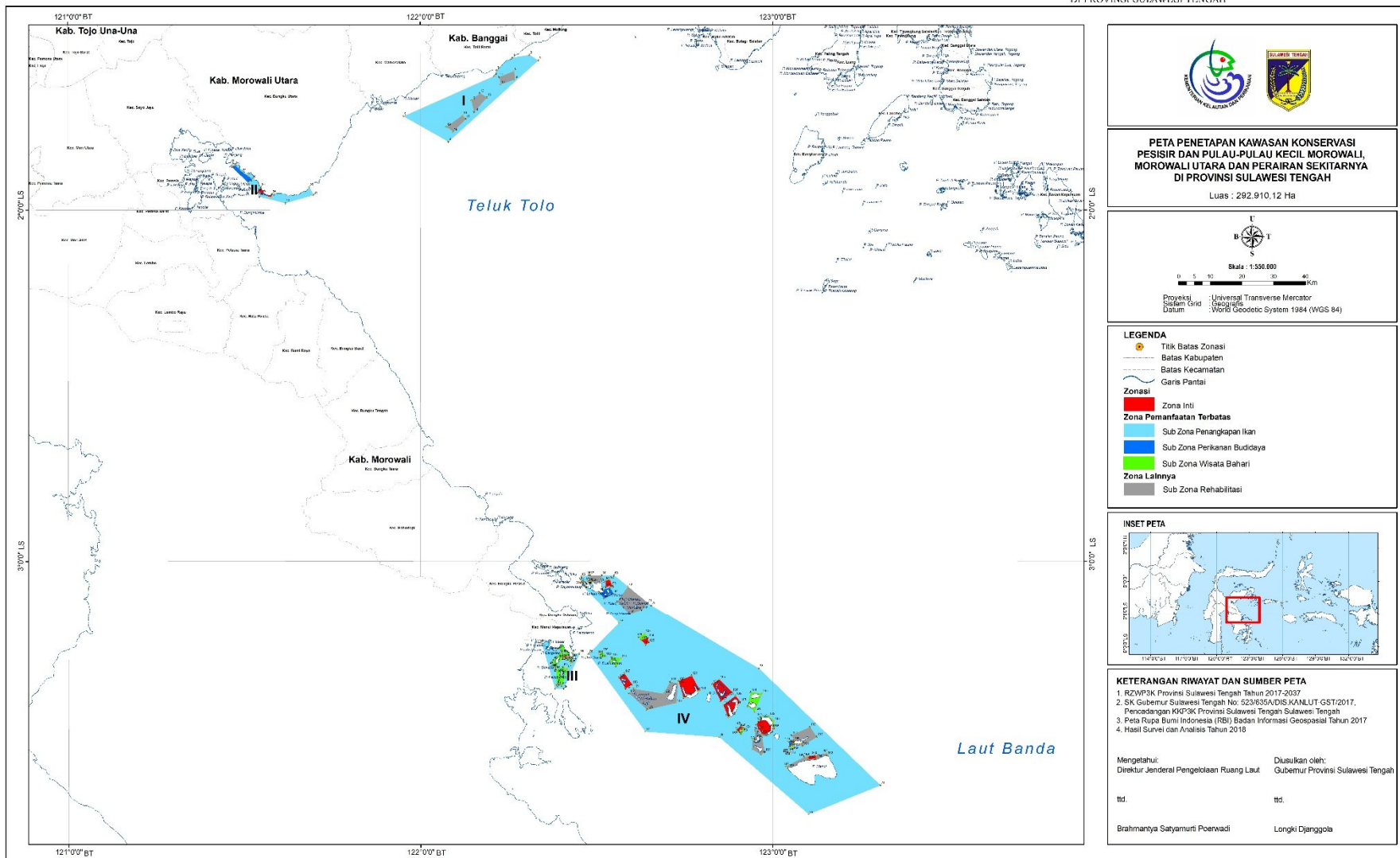
Salinan sesuai dengan aslinya  
Kepala Biro Hukum dan Organisasi

  
Tini Mariani



**PETA KAWASAN KONSERVASI PESISIR DAN PULAU-PULAU KECIL MOROWALI, MOROWALI UTARA DAN PERAIRAN SEKITARNYA DI PROVINSI SULAWESI TENGAH**

LAMPIRAN II  
KEPUTUSAN MENTERI KELAUTAN DAN PERIKANAN  
REPUBLIK INDONESIA  
NOMOR 52/KEPMEN-KP/2019  
TENTANG  
KAWASAN KONSERVASI PESISIR DAN PULAU-PULAU KECIL MOROWALI,  
MOROWALI UTARA DAN PERAIRAN SEKITARNYA  
DI PROVINSI SULAWESI TENGAH



Salinan sesuai dengan aslinya  
Kepala Biro Hukum dan Organisasi

Tini Marani

MENTERI KELAUTAN DAN PERIKANAN  
REPUBLIK INDONESIA,

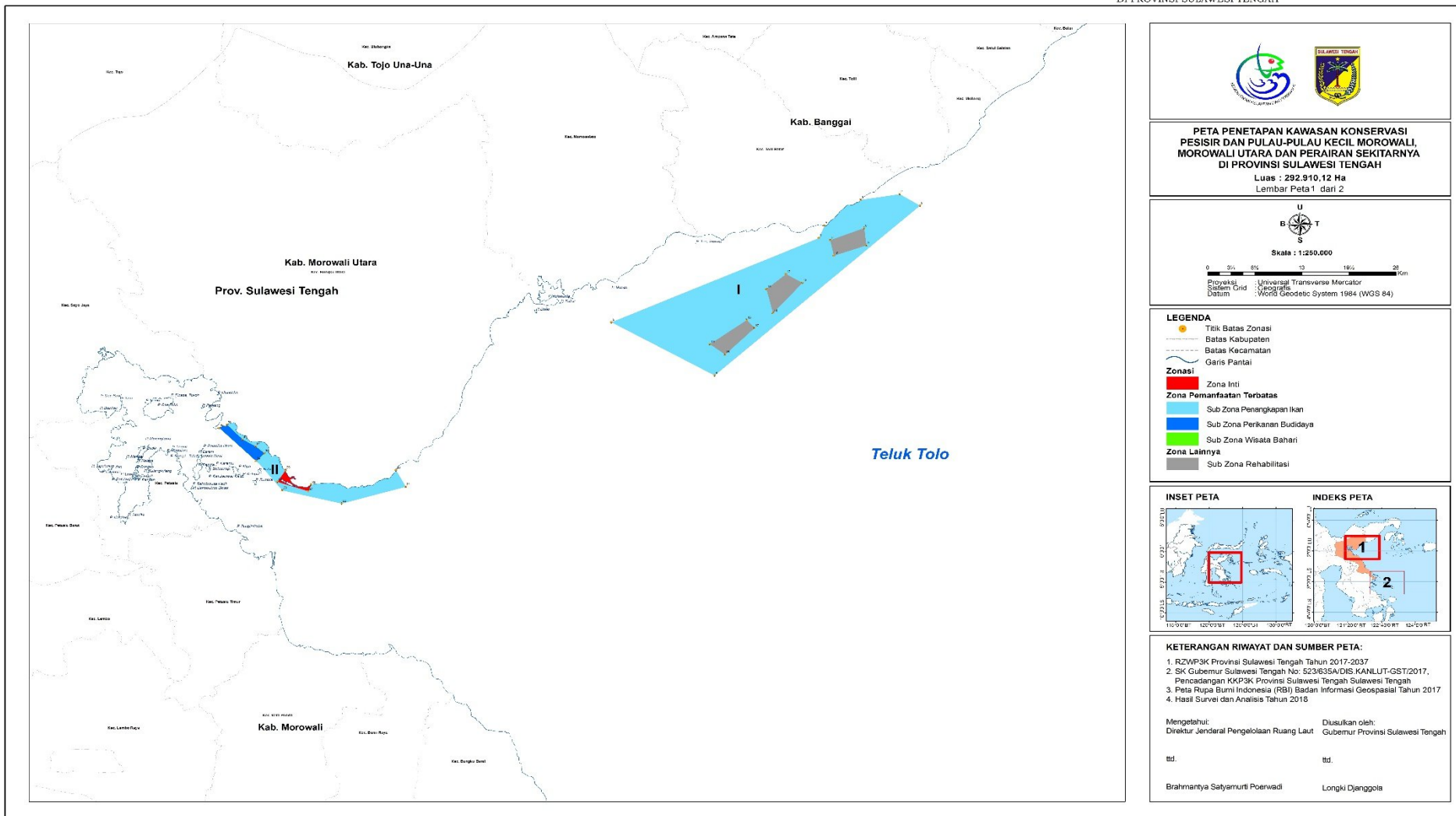
td.

EDHY PRABOWO



**PETA KAWASAN KONSERVASI PESISIR DAN PULAU-PULAU KECIL MOROWALI, MOROWALI UTARA DAN PERAIRAN SEKITARNYA DI PROVINSI SULAWESI TENGAH**

LAMPIRAN II  
KEPUTUSAN MENTERI KELAUTAN DAN PERIKANAN  
REPUBLIK INDONESIA  
NOMOR 52/KEPMEN-KP/2019  
TENTANG  
KAWASAN KONSERVASI PESISIR DAN PULAU-PULAU KECIL MOROWALI,  
MOROWALI UTARA DAN PERAIRAN SEKITARNYA  
DI PROVINSI SULAWESI TENGAH



**PETA PENETAPAN KAWASAN KONSERVASI PESISIR DAN PULAU-PULAU KECIL MOROWALI, MOROWALI UTARA DAN PERAIRAN SEKITARNYA DI PROVINSI SULAWESI TENGAH**  
Luas : 292.910,12 Ha  
Lembar Peta 1 dari 2

U  
B  
T  
S

Skala : 1:250.000

Proyeksi : Universal Transverse Mercator  
Sistem Grid : Geografis  
Datum : World Geodetic System 1984 (WGS 84)

**LEGENDA**

- Titik Batas Zonasi
- Batas Kabupaten
- Batas Kecamatan
- Garis Pantai

**Zonasi**

- Zona Inti

**Zona Pemanfaatan Terbatas**

- Sub Zona Penangkapan Ikan
- Sub Zona Perikanan Budidaya
- Sub Zona Wisata Bahari

**Zona Lainnya**

- Sub Zona Rehabilitasi

**INSET PETA**

**INDEKS PETA**

**KETERANGAN RIWAYAT DAN SUMBER PETA:**

1. RZWP3K Provinsi Sulawesi Tengah Tahun 2017-2037
2. SK Gubernur Sulawesi Tengah No: 523/635A/DIS.KANLUT-GST/2017, Pencadangan KKP3K Provinsi Sulawesi Tengah Sulawesi Tengah
3. Peta Rupa Bumi Indonesia (RBI) Badan Informasi Geospasial Tahun 2017
4. Hasil Survei dan Analisis Tahun 2018

Mengetahui: Direktur Jenderal Pengelolaan Ruang Laut	Diusulkan oleh: Gubernur Provinsi Sulawesi Tengah
td.	td.
Brahmanya Satyanurfi Poernadi	Longki Djanggola

Salinan sesuai dengan aslinya  
Kepala Biro Hukum dan Organisasi

Tini Martini

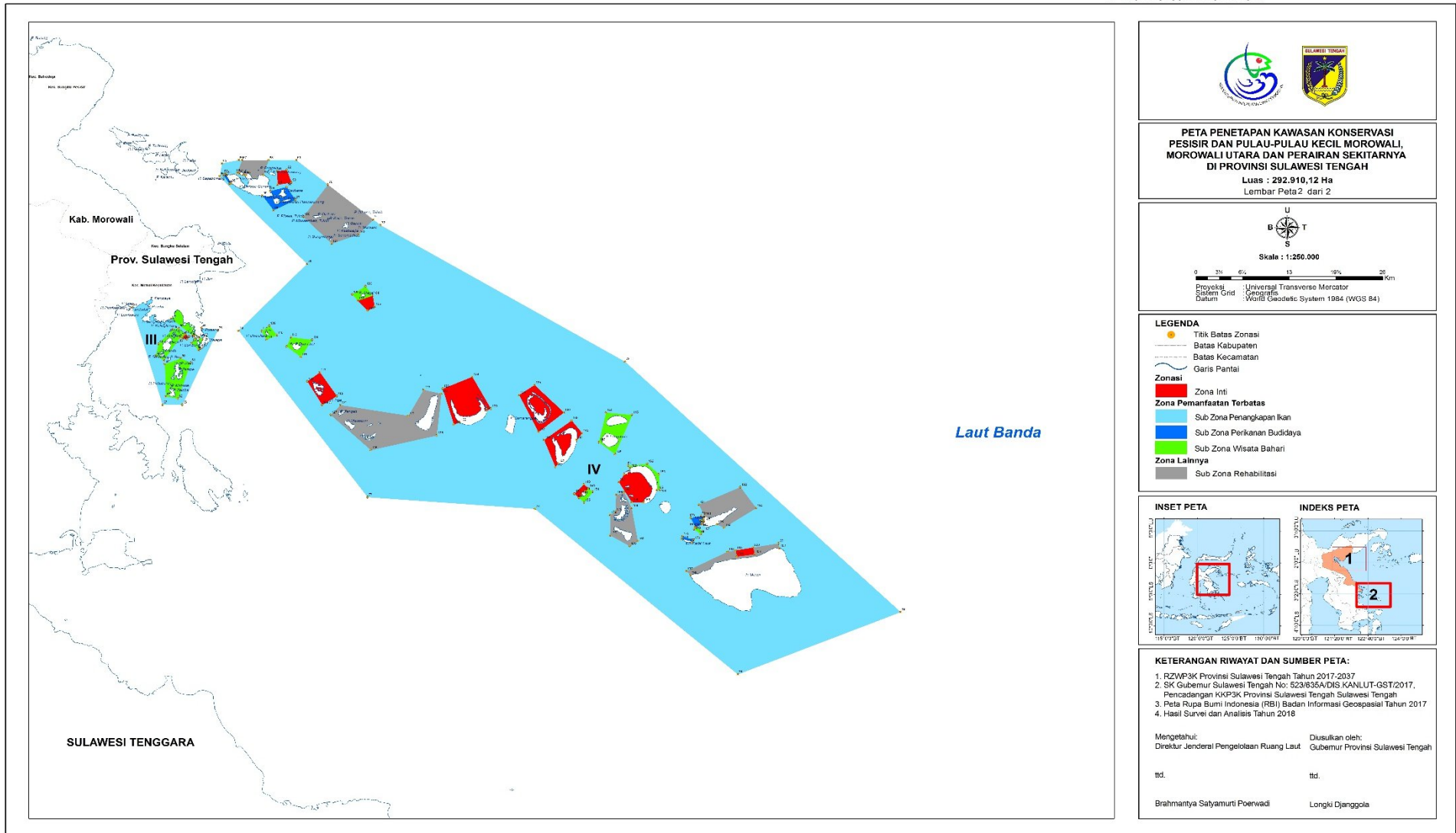
MENTERI KELAUTAN DAN PERIKANAN  
REPUBLIK INDONESIA,

td.

EDHY PRABOWO

**PETA KAWASAN KONSERVASI PESISIR DAN PULAU-PULAU KECIL MOROWALI, MOROWALI UTARA DAN PERAIRAN SEKITARNYA DI PROVINSI SULAWESI TENGAH**

LAMPIRAN II  
KEPUTUSAN MENTERI KELAUTAN DAN PERIKANAN  
REPUBLIK INDONESIA  
NOMOR 52/KEPMEN-KP/2019  
TENTANG  
KAWASAN KONSERVASI PESISIR DAN PULAU-PULAU KECIL MOROWALI,  
MOROWALI UTARA DAN PERAIRAN SEKITARNYA  
DI PROVINSI SULAWESI TENGAH



Salinan sesuai dengan aslinya  
Kepala Biro Hukum dan Organisasi

Tini Marjani

MENTERI KELAUTAN DAN PERIKANAN  
REPUBLIK INDONESIA,

ttd.

EDHY PRABOWO