



KEPUTUSAN
MENTERI KELAUTAN DAN PERIKANAN REPUBLIK INDONESIA
NOMOR 24/KEPMEN-KP/2019

TENTANG

KAWASAN KONSERVASI PERAIRAN GOSONG SENGGORA,
GOSONG SEPAGAR, GOSONG BARAS BASAH, TELUK BOGAM SAMPAI
TANJUNG KELUANG, SERTA PERAIRAN SEKITARNYA
DI PROVINSI KALIMANTAN TENGAH

DENGAN RAHMAT TUHAN YANG MAHA ESA

MENTERI KELAUTAN DAN PERIKANAN REPUBLIK INDONESIA,

- Menimbang :
- a. bahwa dalam rangka melindungi, memanfaatkan potensi perikanan, dan melestarikan adanya habitat penting, ikan ekonomis penting dan species yang dilindungi, seperti terumbu karang dan lamun, dugong, penyu, teripang, lola, dan kima, perlu dilakukan perlindungan terhadap perairan Gosong Senggora, Gosong Sepagar, Gosong Baras Basah, Teluk Bogam sampai Tanjung Keluang, dan Perairan Sekitarnya di Provinsi Kalimantan Tengah;
 - b. bahwa perairan Gosong Senggora, Gosong Sepagar, Gosong Baras Basah, Teluk Bogam sampai Tanjung Keluang, dan Perairan Sekitarnya di Provinsi Kalimantan Tengah berpeluang besar untuk menunjang pengembangan wisata perairan yang berkelanjutan;
 - c. bahwa berdasarkan pertimbangan sebagaimana dimaksud dalam huruf a dan huruf b, perlu menetapkan Keputusan Menteri Kelautan dan Perikanan tentang Kawasan Konservasi Perairan Gosong Senggora, Gosong Sepagar, Gosong Baras Basah, Teluk Bogam sampai Tanjung Keluang, dan Perairan Sekitarnya di Provinsi Kalimantan Tengah;
- Mengingat :
1. Undang-Undang Nomor 31 Tahun 2004 tentang Perikanan (Lembaran Negara Republik Indonesia Tahun 2004 Nomor 118, Tambahan Lembaran Negara Republik Indonesia Nomor 4433), sebagaimana telah diubah dengan Undang-Undang Nomor 45 Tahun 2009 tentang Perubahan atas Undang-Undang Nomor 31 Tahun 2004 tentang Perikanan (Lembaran Negara Republik Indonesia Tahun 2009 Nomor 154, Tambahan Lembaran Negara Republik Indonesia Nomor 5073);

2. Peraturan Pemerintah Nomor 60 Tahun 2007 tentang Konservasi Sumber Daya Ikan (Lembaran Negara Republik Indonesia Tahun 2007 Nomor 134, Tambahan Lembaran Negara Republik Indonesia Nomor 4779);
3. Peraturan Presiden Nomor 7 Tahun 2015 tentang Organisasi Kementerian Negara (Lembaran Negara Republik Indonesia Tahun 2015 Nomor 8);
4. Peraturan Presiden Nomor 63 Tahun 2015 tentang Kementerian Kelautan dan Perikanan (Lembaran Negara Republik Indonesia Tahun 2015 Nomor 111), sebagaimana telah diubah dengan Peraturan Presiden Nomor 2 Tahun 2017 tentang Perubahan atas Peraturan Presiden Nomor 63 Tahun 2015 tentang Kementerian Kelautan dan Perikanan (Lembaran Negara Republik Indonesia Tahun 2017 Nomor 5);
5. Peraturan Menteri Kelautan dan Perikanan Nomor PER.02/MEN/2009 tentang Tata Cara Penetapan Kawasan Konservasi Perairan;
6. Peraturan Menteri Kelautan Perikanan Nomor PER.25/PERMEN-KP/2012 tentang Pembentukan Peraturan Perundang-Undangan di Lingkungan Kementerian Kelautan dan Perikanan (Berita Negara Republik Indonesia Tahun 2013 Nomor 1), sebagaimana telah diubah dengan Peraturan Menteri Kelautan dan Perikanan Nomor 49/PERMEN-KP/2017 tentang Perubahan atas Peraturan Menteri Kelautan Perikanan Nomor PER.25/PERMEN-KP/2012 tentang Pembentukan Peraturan Perundang-Undangan di Lingkungan Kementerian Kelautan dan Perikanan (Berita Negara Republik Indonesia Tahun 2017 Nomor 1521);
7. Peraturan Menteri Kelautan dan Perikanan Nomor 6/PERMEN-KP/2017 tentang Organisasi dan Tata Kerja Kementerian Kelautan dan Perikanan (Berita Negara Republik Indonesia Tahun 2017 Nomor 220), sebagaimana telah diubah dengan Peraturan Menteri Kelautan dan Perikanan Nomor 7/PERMEN-KP/2018 tentang Perubahan atas Peraturan Menteri Kelautan dan Perikanan Nomor 6/PERMEN-KP/2017 tentang Organisasi dan Tata Kerja Kementerian Kelautan dan Perikanan (Berita Negara Republik Indonesia Tahun 2018 Nomor 317);

MEMUTUSKAN:

Menetapkan : KEPUTUSAN MENTERI KELAUTAN DAN PERIKANAN TENTANG KAWASAN KONSERVASI PERAIRAN GOSONG SENGGORA, GOSONG SEPAGAR, GOSONG BARAS BASAH, TELUK BOGAM SAMPAI TANJUNG KELUANG, DAN PERAIRAN SEKITARNYA DI PROVINSI KALIMANTAN TENGAH.

- KESATU : Menetapkan perairan Gosong Senggora, Gosong Sepagar, Gosong Baras Basah, Teluk Bogam sampai Tanjung Keluang, dan Perairan Sekitarnya di Provinsi Kalimantan Tengah sebagai Kawasan Konservasi Perairan Gosong Senggora, Gosong Sepagar, Gosong Baras Basah, Teluk Bogam sampai Tanjung Keluang, dan Perairan Sekitarnya di Provinsi Kalimantan Tengah.
- KEDUA : Kawasan Konservasi Perairan Gosong Senggora, Gosong Sepagar, Gosong Baras Basah, Teluk Bogam sampai Tanjung Keluang, dan Perairan Sekitarnya di Provinsi Kalimantan Tengah sebagaimana dimaksud diktum KESATU dikelola sebagai Taman Wisata Perairan Gosong Senggora, Gosong Sepagar, Gosong Baras Basah, Teluk Bogam sampai Tanjung Keluang, dan Perairan Sekitarnya di Provinsi Kalimantan Tengah.
- KETIGA : Taman Wisata Perairan Gosong Senggora, Gosong Sepagar, Gosong Baras Basah, Teluk Bogam sampai Tanjung Keluang, dan Perairan Sekitarnya di Provinsi Kalimantan Tengah sebagaimana dimaksud diktum KEDUA dengan luas keseluruhan 61.362,24 (enam puluh satu ribu tiga ratus enam puluh dua koma dua empat) hektare, meliputi:
- a. Area I
Gosong Senggora dan Gosong Sepagar dengan luas 43.257,05 (empat puluh tiga ribu dua ratus lima puluh tujuh koma nol lima) hektare, terdiri atas:
 1. zona inti dengan luas 591,22 (lima ratus sembilan puluh satu koma dua dua) hektare;
 2. zona pemanfaatan dengan luas 1.647,25 (seribu enam ratus empat puluh tujuh koma dua lima) hektare;
 3. zona perikanan berkelanjutan dengan luas 40.612,89 (empat puluh ribu enam ratus dua belas koma delapan sembilan) hektare; dan
 4. zona lainnya dengan luas 405,69 (empat ratus lima koma enam sembilan) hektare.
 - b. Area II
Gosong Baras Basah, Teluk Bogam sampai Tanjung Keluang dengan luas 18.105,19 (delapan belas ribu seratus lima koma satu sembilan) hektare, terdiri atas:
 1. zona inti dengan luas 739,48 (tujuh ratus tiga puluh sembilan koma empat delapan) Hektare;
 2. zona pemanfaatan dengan luas 679,02 (enam ratus tujuh puluh sembilan koma nol dua) hektare;
 3. zona perikanan berkelanjutan dengan luas 16.551,15 (enam belas ribu lima ratus lima puluh satu koma satu lima) hektare; dan

4. zona lainnya dengan luas 135,54 (seratus tiga puluh lima koma lima empat) hektare.

- KEEMPAT : Taman Wisata Perairan Gosong Senggora, Gosong Sepagar, Gosong Baras Basah, Teluk Bogam sampai Tanjung Keluang, dan Perairan Sekitarnya di Provinsi Kalimantan Tengah sebagaimana dimaksud diktum KETIGA dengan batas koordinat dan peta sebagaimana tercantum dalam Lampiran I dan Lampiran II yang merupakan bagian tidak terpisahkan dari Keputusan Menteri ini.
- KELIMA : Menunjuk Pemerintah Daerah Provinsi Kalimantan Tengah untuk melakukan pengelolaan Taman Wisata Perairan Gosong Senggora, Gosong Sepagar, Gosong Baras Basah, Teluk Bogam sampai Tanjung Keluang, dan Perairan Sekitarnya di Provinsi Kalimantan Tengah.
- KEENAM : Keputusan Menteri ini mulai berlaku pada tanggal ditetapkan.

Ditetapkan di Jakarta
pada tanggal 5 Juli 2019

MENTERI KELAUTAN DAN PERIKANAN
REPUBLIK INDONESIA,

ttd.

SUSI PUDJIASTUTI

Salinan sesuai dengan aslinya
Kepala Biro Hukum dan Organisasi

Tini Marani



LAMPIRAN I
KEPUTUSAN MENTERI KELAUTAN DAN PERIKANAN
REPUBLIK INDONESIA
NOMOR 24/KEPMEN-KP/2019
TENTANG
KAWASAN KONSERVASI PERAIRAN GOSONG
SENGGORA, GOSONG SEPAGAR, GOSONG BARAS
BASAH, TELUK BOGAM SAMPAI TANJUNG
KELUANG, DAN PERAIRAN SEKITARNYA DI
PROVINSI KALIMANTAN TENGAH

BATAS KOORDINAT
KAWASAN KONSERVASI PERAIRAN GOSONG SENGGORA,
GOSONG SEPAGAR, GOSONG BARAS BASAH, TELUK BOGAM SAMPAI
TANJUNG KELUANG, DAN PERAIRAN SEKITARNYA
DI PROVINSI KALIMANTAN TENGAH

A. AREA I, GOSONG SENGGORA DAN GOSONG SEPAGAR

Titik Koordinat Batas Terluar

Nomor Titik Peta	Koordinat	
	Bujur Timur	Lintang Selatan
9	111° 36' 13,14"	3° 15' 24,00"
10	111° 48' 13,42"	3° 01' 43,30"
11	111° 48' 24,08"	3° 04' 08,33"
12	111° 47' 17,84"	3° 08' 51,65"
13	111° 46' 44,72"	3° 12' 21,89"
14	111° 47' 27,20"	3° 14' 58,85"
15	111° 48' 12,20"	3° 20' 27,32"
16	111° 37' 08,02"	3° 20' 27,32"

Titik Koordinat Batas Zona Inti

Nomor Titik Peta	Koordinat	
	Bujur Timur	Lintang Selatan
48	111° 45' 17,44"	3° 07' 42,98"
49	111° 46' 19,49"	3° 07' 20,19"
50	111° 46' 29,79"	3° 07' 38,33"
51	111° 45' 49,85"	3° 08' 01,04"
52	111° 45' 43,81"	3° 07' 48,40"
53	111° 45' 24,33"	3° 07' 57,48"
54	111° 45' 10,83"	3° 08' 17,12"
55	111° 45' 28,15"	3° 08' 29,17"
56	111° 45' 12,74"	3° 08' 49,86"
57	111° 44' 55,41"	3° 08' 37,66"
58	111° 41' 11,95"	3° 11' 29,97"
59	111° 41' 20,06"	3° 11' 20,30"
60	111° 41' 31,32"	3° 11' 29,56"

Nomor Titik Peta	Koordinat	
	Bujur Timur	Lintang Selatan
61	111° 41' 22,32"	3° 11' 38,94"
62	111° 41' 38,33"	3° 12' 14,91"
63	111° 41' 46,06"	3° 12' 05,92"
64	111° 42' 04,77"	3° 12' 21,74"
65	111° 41' 56,62"	3° 12' 30,08"
66	111° 42' 11,15"	3° 12' 27,30"
67	111° 42' 16,73"	3° 12' 19,86"
68	111° 42' 25,35"	3° 12' 26,05"
69	111° 42' 19,69"	3° 12' 33,43"
70	111° 41' 39,84"	3° 12' 35,48"
71	111° 42' 02,12"	3° 12' 51,76"
72	111° 41' 38,57"	3° 13' 18,03"
73	111° 41' 28,40"	3° 13' 08,97"
74	111° 41' 21,00"	3° 13' 02,38"
75	111° 41' 27,71"	3° 12' 52,79"
76	111° 40' 49,63"	3° 14' 15,19"
77	111° 40' 54,90"	3° 14' 02,34"
78	111° 41' 27,66"	3° 14' 16,60"
79	111° 41' 22,26"	3° 14' 28,94"
80	111° 45' 22,36"	3° 12' 47,95"
81	111° 45' 59,76"	3° 13' 08,61"
82	111° 45' 30,47"	3° 13' 56,71"
83	111° 44' 54,64"	3° 13' 35,20"

Titik Koordinat Batas Zona Pemanfaatan

Nomor Titik Peta	Koordinat	
	Bujur Timur	Lintang Selatan
54	111° 45' 10,83"	3° 08' 17,12"
55	111° 45' 28,15"	3° 08' 29,17"
56	111° 45' 12,74"	3° 08' 49,86"
57	111° 44' 55,41"	3° 08' 37,66"
63	111° 41' 46,06"	3° 12' 05,92"
64	111° 42' 04,77"	3° 12' 21,74"
65	111° 41' 56,62"	3° 12' 30,08"
66	111° 42' 11,15"	3° 12' 27,30"
67	111° 42' 16,73"	3° 12' 19,86"
68	111° 42' 25,35"	3° 12' 26,05"
69	111° 42' 19,69"	3° 12' 33,43"
70	111° 41' 39,84"	3° 12' 35,48"
71	111° 42' 02,12"	3° 12' 51,76"
72	111° 41' 38,57"	3° 13' 18,03"
73	111° 41' 28,40"	3° 13' 08,97"
75	111° 41' 27,71"	3° 12' 52,79"
93	111° 45' 00,76"	3° 07' 29,76"
94	111° 46' 36,31"	3° 06' 43,59"
95	111° 47' 13,64"	3° 07' 42,15"
96	111° 45' 15,83"	3° 09' 04,96"
97	111° 44' 28,77"	3° 08' 28,63"
98	111° 42' 10,78"	3° 11' 26,86"

Nomor Titik Peta	Koordinat	
	Bujur Timur	Lintang Selatan
99	111° 43' 02,45"	3° 12' 03,23"
100	111° 41' 40,13"	3° 13' 45,10"
101	111° 41' 40,80"	3° 14' 19,03"
102	111° 41' 20,67"	3° 14' 44,30"
103	111° 40' 40,42"	3° 14' 17,67"
104	111° 41' 17,67"	3° 13' 25,92"
105	111° 40' 51,12"	3° 13' 07,08"
106	111° 40' 57,97"	3° 12' 34,53"
110	111° 45' 13,55"	3° 07' 42,40"
111	111° 46' 31,66"	3° 07' 04,07"
112	111° 46' 49,54"	3° 07' 35,94"
113	111° 45' 45,60"	3° 08' 13,97"
114	111° 45' 36,48"	3° 07' 56,59"
115	111° 45' 22,27"	3° 08' 02,14"
120	111° 41' 09,48"	3° 12' 36,45"
121	111° 41' 19,76"	3° 13' 19,11"
122	111° 41' 04,34"	3° 13' 08,83"
123	111° 41' 00,23"	3° 12' 50,85"

Titik Koordinat Batas Zona Perikanan Berkelanjutan

Nomor Titik Peta	Koordinat	
	Bujur Timur	Lintang Selatan
9	111° 36' 13,14"	3° 15' 24,00"
10	111° 48' 13,42"	3° 01' 43,30"
11	111° 48' 24,08"	3° 04' 08,33"
12	111° 47' 17,84"	3° 08' 51,65"
13	111° 46' 44,72"	3° 12' 21,89"
14	111° 47' 27,20"	3° 14' 58,85"
15	111° 48' 12,20"	3° 20' 27,32"
16	111° 37' 08,02"	3° 20' 27,32"
80	111° 45' 22,36"	3° 12' 47,95"
81	111° 45' 59,76"	3° 13' 08,61"
82	111° 45' 30,47"	3° 13' 56,71"
83	111° 44' 54,64"	3° 13' 35,20"
93	111° 45' 00,76"	3° 07' 29,76"
94	111° 46' 36,31"	3° 06' 43,59"
95	111° 47' 13,64"	3° 07' 42,15"
96	111° 45' 15,83"	3° 09' 04,96"
97	111° 44' 28,77"	3° 08' 28,63"
98	111° 42' 10,78"	3° 11' 26,86"
99	111° 43' 02,45"	3° 12' 03,23"
100	111° 41' 40,13"	3° 13' 45,10"
101	111° 41' 40,80"	3° 14' 19,03"
102	111° 41' 20,67"	3° 14' 44,30"
103	111° 40' 40,42"	3° 14' 17,67"
104	111° 41' 17,67"	3° 13' 25,92"
105	111° 40' 51,12"	3° 13' 07,08"
106	111° 40' 57,97"	3° 12' 34,53"

Titik Koordinat Batas Zona Lainnya

Nomor Titik Peta	Koordinat	
	Bujur Timur	Lintang Selatan
48	111° 45' 17,44"	3° 07' 42,98"
49	111° 46' 19,49"	3° 07' 20,19"
50	111° 46' 29,79"	3° 07' 38,33"
51	111° 45' 49,85"	3° 08' 01,04"
52	111° 45' 43,81"	3° 07' 48,40"
53	111° 45' 24,33"	3° 07' 57,48"
58	111° 41' 11,95"	3° 11' 29,97"
59	111° 41' 20,06"	3° 11' 20,30"
60	111° 41' 31,32"	3° 11' 29,56"
61	111° 41' 22,32"	3° 11' 38,94"
73	111° 41' 28,40"	3° 13' 08,97"
74	111° 41' 21,00"	3° 13' 02,38"
75	111° 41' 27,71"	3° 12' 52,79"
110	111° 45' 13,55"	3° 07' 42,40"
111	111° 46' 31,66"	3° 07' 04,07"
112	111° 46' 49,54"	3° 07' 35,94"
113	111° 45' 45,60"	3° 08' 13,97"
114	111° 45' 36,48"	3° 07' 56,59"
115	111° 45' 22,27"	3° 08' 02,14"
116	111° 40' 48,62"	3° 11' 34,36"
117	111° 41' 19,19"	3° 10' 59,84"
118	111° 41' 53,71"	3° 11' 25,88"
119	111° 41' 20,30"	3° 11' 59,51"
120	111° 41' 09,48"	3° 12' 36,45"
121	111° 41' 19,76"	3° 13' 19,11"
122	111° 41' 04,34"	3° 13' 08,83"
123	111° 41' 00,23"	3° 12' 50,85"

B. AREA II, GOSONG BARAS BASAH, TELUK BOGAM SAMPAI TANJUNG KELUANG

Titik Koordinat Batas Terluar

Nomor Titik Peta	Koordinat	
	Bujur Timur	Lintang Selatan
1	111° 30' 55,51"	3° 07' 49,36"
2	111° 30' 55,44"	3° 04' 11,87"
3	111° 32' 34,34"	3° 01' 27,98"
4	111° 32' 49,79"	3° 01' 02,47"
5	111° 41' 48,59"	2° 55' 38,05"
6	111° 42' 10,09"	2° 56' 14,66"
7	111° 41' 44,23"	2° 57' 24,90"
8	111° 33' 39,35"	3° 07' 49,40"

Titik Koordinat Batas Zona Inti

Nomor Titik Peta	Koordinat	
	Bujur Timur	Lintang Selatan
17	111° 33' 23,08"	3° 04' 34,87"
18	111° 34' 21,51"	3° 04' 34,83"
19	111° 34' 38,34"	3° 05' 15,31"
20	111° 34' 38,39"	3° 05' 55,37"
21	111° 33' 23,08"	3° 05' 30,45"
22	111° 32' 59,66"	3° 01' 57,99"
23	111° 33' 10,85"	3° 01' 59,28"
24	111° 33' 07,01"	3° 02' 25,26"
25	111° 32' 56,48"	3° 02' 24,19"
26	111° 34' 11,77"	3° 00' 11,82"
27	111° 34' 45,25"	2° 59' 51,70"
28	111° 34' 48,26"	2° 59' 56,56"
29	111° 34' 50,05"	2° 59' 59,46"
30	111° 34' 16,47"	3° 00' 20,15"
31	111° 34' 13,33"	3° 00' 14,58"
32	111° 36' 00,38"	2° 59' 15,79"
33	111° 36' 22,74"	2° 58' 54,59"
34	111° 36' 34,50"	2° 59' 05,74"
35	111° 36' 12,87"	2° 59' 29,13"
36	111° 36' 07,89"	2° 59' 23,78"
37	111° 39' 03,45"	2° 57' 05,24"
38	111° 39' 53,36"	2° 56' 44,74"
39	111° 40' 00,55"	2° 56' 59,49"
40	111° 39' 11,59"	2° 57' 20,43"
41	111° 39' 08,14"	2° 57' 13,98"
42	111° 41' 00,98"	2° 56' 38,10"
43	111° 41' 38,19"	2° 56' 01,67"
44	111° 41' 50,39"	2° 56' 09,65"
45	111° 41' 40,54"	2° 56' 37,98"
46	111° 41' 18,08"	2° 56' 47,66"
47	111° 41' 08,87"	2° 56' 48,96"

Titik Koordinat Batas Zona Pemanfaatan

Nomor Titik Peta	Koordinat	
	Bujur Timur	Lintang Selatan
3	111° 32' 34,34"	3° 01' 27,98"
4	111° 32' 49,79"	3° 01' 02,47"
26	111° 34' 11,77"	3° 00' 11,82"
27	111° 34' 45,25"	2° 59' 51,70"
28	111° 34' 48,26"	2° 59' 56,56"
31	111° 34' 13,33"	3° 00' 14,58"
32	111° 36' 00,38"	2° 59' 15,79"
33	111° 36' 22,74"	2° 58' 54,59"
36	111° 36' 07,89"	2° 59' 23,78"
37	111° 39' 03,45"	2° 57' 05,24"
41	111° 39' 08,14"	2° 57' 13,98"
84	111° 36' 21,48"	2° 58' 53,55"
85	111° 33' 08,07"	3° 01' 07,19"
86	111° 32' 59,61"	3° 01' 48,32"
87	111° 37' 01,92"	2° 58' 17,03"

Nomor Titik Peta	Koordinat	
	Bujur Timur	Lintang Selatan
88	111° 37' 06,64"	2° 58' 24,04"
89	111° 34' 56,26"	3° 04' 21,02"
90	111° 35' 24,54"	3° 04' 09,37"
91	111° 35' 41,98"	3° 04' 53,30"
92	111° 35' 11,81"	3° 05' 11,76"

Titik Koordinat Batas Zona Perikanan Berkelanjutan

Nomor Titik Peta	Koordinat	
	Bujur Timur	Lintang Selatan
1	111° 30' 55,51"	3° 07' 49,36"
2	111° 30' 55,44"	3° 04' 11,87"
3	111° 32' 34,34"	3° 01' 27,98"
5	111° 41' 48,59"	2° 55' 38,05"
6	111° 42' 10,09"	2° 56' 14,66"
7	111° 41' 44,23"	2° 57' 24,90"
8	111° 33' 39,35"	3° 07' 49,40"
17	111° 33' 23,08"	3° 04' 34,87"
18	111° 34' 21,51"	3° 04' 34,83"
19	111° 34' 38,34"	3° 05' 15,31"
20	111° 34' 38,39"	3° 05' 55,37"
21	111° 33' 23,08"	3° 05' 30,45"
28	111° 34' 48,26"	2° 59' 56,56"
29	111° 34' 50,05"	2° 59' 59,46"
30	111° 34' 16,47"	3° 00' 20,15"
31	111° 34' 13,33"	3° 00' 14,58"
33	111° 36' 22,74"	2° 58' 54,59"
34	111° 36' 34,50"	2° 59' 05,74"
35	111° 36' 12,87"	2° 59' 29,13"
36	111° 36' 07,89"	2° 59' 23,78"
38	111° 39' 53,36"	2° 56' 44,74"
39	111° 40' 00,55"	2° 56' 59,49"
40	111° 39' 11,59"	2° 57' 20,43"
41	111° 39' 08,14"	2° 57' 13,98"
42	111° 41' 00,98"	2° 56' 38,10"
43	111° 41' 38,19"	2° 56' 01,67"
44	111° 41' 50,39"	2° 56' 09,65"
45	111° 41' 40,54"	2° 56' 37,98"
46	111° 41' 18,08"	2° 56' 47,66"
47	111° 41' 08,87"	2° 56' 48,96"
84	111° 36' 21,48"	2° 58' 53,55"
85	111° 33' 08,07"	3° 01' 07,19"
86	111° 32' 59,61"	3° 01' 48,32"
87	111° 37' 01,92"	2° 58' 17,03"
88	111° 37' 06,64"	2° 58' 24,04"
89	111° 34' 56,26"	3° 04' 21,02"
90	111° 35' 24,54"	3° 04' 09,37"
91	111° 35' 41,98"	3° 04' 53,30"
92	111° 35' 11,81"	3° 05' 11,76"
107	111° 32' 52,64"	3° 02' 29,64"
108	111° 33' 25,51"	3° 01' 09,06"

Nomor Titik Peta	Koordinat	
	Bujur Timur	Lintang Selatan
109	111° 33' 15,44"	3° 02' 31,73"

Titik Koordinat Batas Zona Lainnya

Nomor Titik Peta	Koordinat	
	Bujur Timur	Lintang Selatan
22	111° 32' 59,66"	3° 01' 57,99"
23	111° 33' 10,85"	3° 01' 59,28"
24	111° 33' 07,01"	3° 02' 25,26"
25	111° 32' 56,48"	3° 02' 24,19"
85	111° 33' 08,07"	3° 01' 07,19"
86	111° 32' 59,61"	3° 01' 48,32"
107	111° 32' 52,64"	3° 02' 29,64"
108	111° 33' 25,51"	3° 01' 09,06"
109	111° 33' 15,44"	3° 02' 31,73"

MENTERI KELAUTAN DAN PERIKANAN
REPUBLIK INDONESIA,

ttd

SUSI PUDJIASTUTI

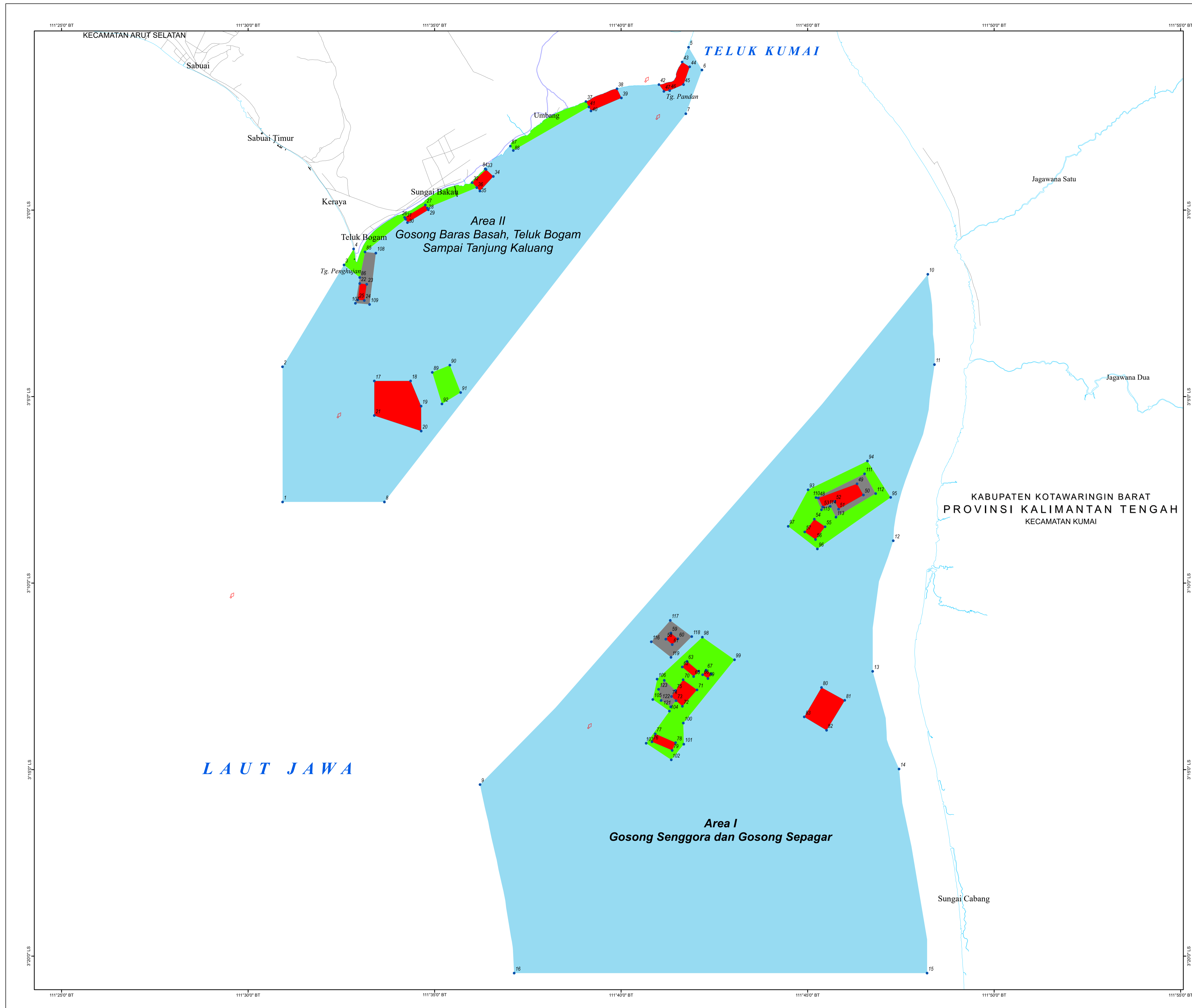
Salinan sesuai dengan aslinya
Kepala Biro Hukum dan Organisasi


Tini Marini

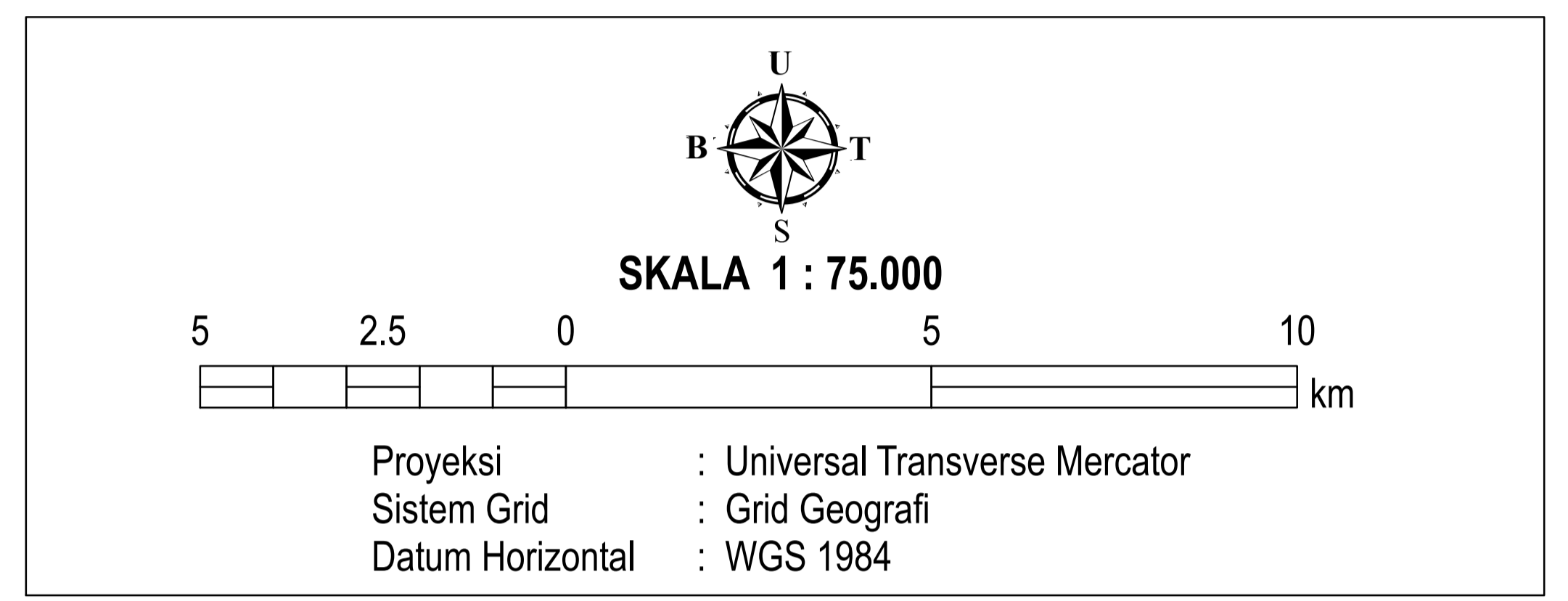


**PETA KAWASAN KONSERVASI PERAIRAN GOSONG SENGGORA,
GOSONG SEPAGAR, GOSONG BARAS BASAH, TELUK BOGAM SAMPAI TANJUNG KELUANG, SERTA
PERAIRAN SEKITARNYA DI PROVINSI KALIMANTAN TENGAH**

LAMPIRAN II
KEPUTUSAN MENTERI KELAUTAN DAN PERIKANAN
REPUBLIK INDONESIA
NOMOR 24/KEPMEN-KP/2019
TENTANG
KAWASAN KONSERVASI PERAIRAN GOSONG SENGGORA,
GOSONG SEPAGAR, GOSONG BARAS BASAH, TELUK BOGAM SAMPAI
TANJUNG KELUANG, SERTA PERAIRAN SEKITARNYA DI PROVINSI
KALIMANTAN TENGAH



**PETA KAWASAN KONSERVASI PERAIRAN GOSONG SENGGORA,
GOSONG SEPAGAR, GOSONG BARAS BASAH, TELUK BOGAM SAMPAI
TANJUNG KELUANG, SERTA PERAIRAN SEKITARNYA
DI PROVINSI KALIMANTAN TENGAH**
Luas 61.362,24 Hektar

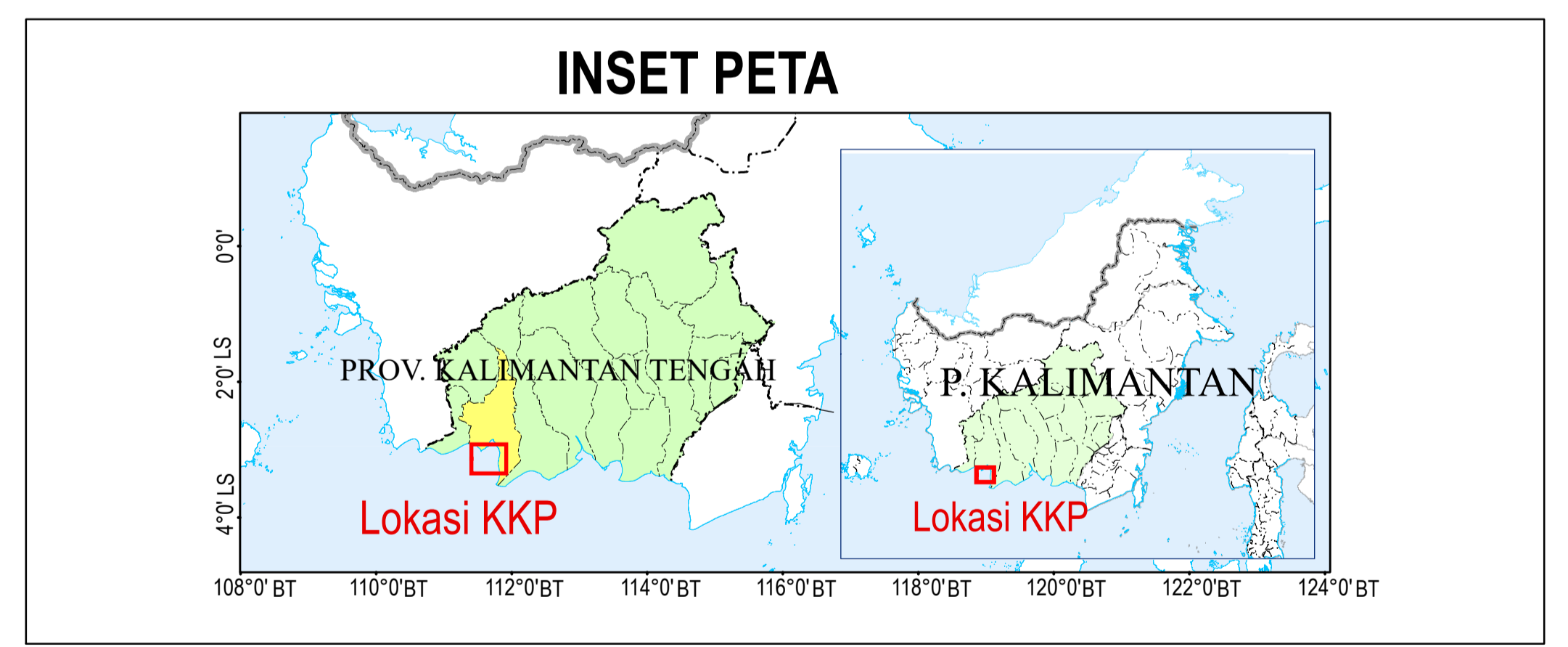


LEGENDA

● Titik Koordinat Batas Kawasan	Garis pantai
--- Batas Kabupaten	Beting Karang
--- Batas Kecamatan	Sungai
— Jalan Kabupaten	Menara Suar
— Jalan Lingkungan	

ZONASI KAWASAN

Zona Inti	
Zona Pemanfaatan	
Zona Perikanan Berkelanjutan	
Zona Lainnya	



KETERANGAN RIWAYAT DAN SUMBER DATA

- Data Kebijakan Satu Peta (KSP) Kalimantan, BIG Skala 50.000 Tahun 2016 - 2018
- Peta Laut PUSHIDROSAL, Lembar 287 Tahun 2015
- Peta Rencana Zonasi Wilayah Pesisir dan Pulau-Pulau Kecil Tahun 2019

Mengetahui, Diusulkan Oleh
Direktur Jenderal Pengelolaan Ruang Laut Gubernur Provinsi Kalimantan Tengah

BRAHMANTYA SATYAMURTI POERWADI SUGIANTO SABRAN

Salinan sesuai dengan aslinya
Kepala Biro Hukum dan Organisasi
Tini Marni

**MENTERI KELAUTAN DAN PERIKANAN
REPUBLIK INDONESIA,**
ttd.
SUSI PUDJIASTUTI