



KEPUTUSAN  
MENTERI KELAUTAN DAN PERIKANAN REPUBLIK INDONESIA  
NOMOR 94/KEPMEN-KP/2020  
TENTANG  
KAWASAN KONSERVASI PERAIRAN BELITUNG  
DI PROVINSI KEPULAUAN BANGKA BELITUNG  
  
DENGAN RAHMAT TUHAN YANG MAHA ESA

MENTERI KELAUTAN DAN PERIKANAN REPUBLIK INDONESIA,

- Menimbang : a. bahwa dalam rangka melindungi, melestarikan, dan memanfaatkan keanekaragaman hayati laut seperti potensi perikanan dan adanya habitat penting seperti terumbu karang, dan spesies dilindungi seperti kima, penyu, ikan napoleon, maka perlu dilakukan perlindungan terhadap Perairan Belitung di Provinsi Kepulauan Bangka Belitung;
- b. bahwa Perairan Belitung di Provinsi Kepulauan Bangka Belitung berpeluang besar untuk menunjang pengembangan wisata perairan yang berkelanjutan;
- c. bahwa berdasarkan pertimbangan sebagaimana dimaksud dalam huruf a dan huruf b, serta dalam rangka melaksanakan ketentuan Pasal 7 ayat (1) Undang-Undang Nomor 45 Tahun 2009 tentang Perubahan atas Undang-Undang Nomor 31 Tahun 2004 tentang Perikanan, perlu menetapkan Keputusan Menteri Kelautan dan Perikanan tentang Kawasan Konservasi Perairan Belitung di Provinsi Kepulauan Bangka Belitung;

- Mengingat : 1. Undang-Undang Nomor 31 Tahun 2004 tentang Perikanan (Lembaran Negara Republik Indonesia Tahun 2004 Nomor 118, Tambahan Lembaran Negara Republik Indonesia Nomor 4433) sebagaimana telah diubah dengan Undang-Undang Nomor 45 Tahun 2009 tentang Perubahan atas Undang-Undang Nomor 31 Tahun 2004 tentang Perikanan (Lembaran Negara Republik Indonesia Tahun 2009 Nomor 154, Tambahan Lembaran Negara Republik Indonesia Nomor 5073);
2. Peraturan Pemerintah Nomor 60 Tahun 2007 tentang Konservasi Sumber Daya Ikan (Lembaran Negara Republik Indonesia Tahun 2007 Nomor 134, Tambahan Lembaran Negara Republik Indonesia Nomor 4779);
3. Peraturan Presiden Nomor 63 Tahun 2015 tentang Kementerian Kelautan dan Perikanan (Lembaran Negara Republik Indonesia Tahun 2015 Nomor 111) sebagaimana telah diubah dengan Peraturan Presiden Nomor 2 Tahun 2017 tentang Perubahan atas Peraturan Presiden Nomor 63 Tahun 2015 tentang Kementerian Kelautan dan Perikanan (Lembaran Negara Republik Indonesia Tahun 2017 Nomor 5);
4. Peraturan Presiden Nomor 68 Tahun 2019 tentang Organisasi Kementerian Negara (Lembaran Negara Republik Indonesia Tahun 2019 Nomor 203);
5. Peraturan Menteri Kelautan dan Perikanan Nomor PER.02/MEN/2009 tentang Tata Cara Penetapan Kawasan Konservasi Perairan;
6. Peraturan Menteri Kelautan dan Perikanan Nomor 6/PERMEN-KP/2017 tentang Organisasi dan Tata Kerja Kementerian Kelautan dan Perikanan (Berita Negara Republik Indonesia Tahun 2017 Nomor 220) sebagaimana telah diubah dengan Peraturan Menteri Kelautan dan Perikanan Nomor 7/PERMEN-KP/2018 tentang Perubahan Atas Peraturan Menteri Kelautan dan Perikanan Nomor 6/PERMEN-KP/2017 tentang Organisasi dan Tata Kerja Kementerian Kelautan dan

Perikanan (Berita Negara Republik Indonesia Tahun 2018 Nomor 317);

MEMUTUSKAN:

- Menetapkan : KEPUTUSAN MENTERI KELAUTAN DAN PERIKANAN TENTANG KAWASAN KONSERVASI PERAIRAN BELITUNG DI PROVINSI KEPULAUAN BANGKA BELITUNG.
- KESATU : Menetapkan Perairan Belitung sebagai Kawasan Konservasi Perairan Belitung di Provinsi Kepulauan Bangka Belitung.
- KEDUA : Kawasan Konservasi Perairan Belitung di Provinsi Kepulauan Bangka Belitung sebagaimana dimaksud diktum KESATU dikelola sebagai Taman Wisata Perairan Belitung di Provinsi Kepulauan Bangka Belitung.
- KETIGA : Taman Wisata Perairan Belitung di Provinsi Kepulauan Bangka Belitung sebagaimana dimaksud diktum KEDUA dengan luas keseluruhan 391.820,23 (tiga ratus sembilan puluh satu ribu delapan ratus dua puluh koma dua tiga) Hektare, yang terdiri atas:
- a. zona inti dengan luas 9.139,40 (sembilan ribu seratus tiga puluh sembilan koma empat nol) Hektare;
  - b. zona pemanfaatan dengan luas 79.581,12 (tujuh puluh sembilan ribu lima ratus delapan puluh satu koma satu dua) Hektare;
  - c. zona perikanan berkelanjutan dengan luas 303.099,71 (tiga ratus tiga ribu sembilan puluh sembilan koma tujuh satu) Hektare, yang terdiri atas:
    1. subzona penangkapan ikan dengan luas 257.963,16 (dua ratus lima puluh tujuh ribu sembilan ratus enam puluh tiga koma satu enam) Hektare; dan
    2. subzona perikanan budidaya dengan luas 45.136,55 (empat puluh lima ribu seratus tiga puluh enam koma lima lima) Hektare.
- KEEMPAT : Taman Wisata Perairan Belitung di Provinsi Kepulauan Bangka Belitung sebagaimana dimaksud diktum KETIGA dengan batas koordinat sebagaimana tercantum dalam Lampiran I dan peta sebagaimana tercantum dalam

Lampiran II yang merupakan bagian tidak terpisahkan dari Keputusan Menteri ini.

- KELIMA : Menunjuk Pemerintah Daerah Provinsi Kepulauan Bangka Belitung untuk melakukan pengelolaan Taman Wisata Perairan Belitung di Provinsi Kepulauan Bangka Belitung yang meliputi penunjukan organisasi pengelola dan melakukan sosialisasi kawasan.
- KEENAM : Keputusan Menteri ini mulai berlaku pada tanggal ditetapkan.

Ditetapkan di Jakarta  
pada tanggal 22 September 2020

MENTERI KELAUTAN DAN PERIKANAN  
REPUBLIK INDONESIA,

ttd.

EDHY PRABOWO

Salinan sesuai dengan aslinya  
Kepala Biro Hukum dan Organisasi

Tini Mariani



LAMPIRAN I  
KEPUTUSAN MENTERI KELAUTAN DAN PERIKANAN  
REPUBLIK INDONESIA  
NOMOR 94/KEPMEN-KP/2020  
TENTANG  
KAWASAN KONSERVASI PERAIRAN BELITUNG  
DI PROVINSI KEPULAUAN BANGKA BELITUNG

BATAS KOORDINAT  
KAWASAN KONSERVASI PERAIRAN BELITUNG  
DI PROVINSI KEPULAUAN BANGKA BELITUNG

Titik Koordinat Batas Terluar Kawasan

Nomor Titik Peta	Koordinat	
	Bujur Timur	Lintang Selatan
1	107° 11' 57,47"	2° 40' 26,72"
2	107° 12' 44,51"	2° 40' 26,63"
3	107° 25' 8,79"	2° 35' 24,20"
4	107° 26' 46,70"	2° 26' 8,52"
5	107° 56' 15,45"	2° 26' 4,97"
6	107° 56' 16,53"	2° 29' 55,32"
7	107° 33' 26,47"	2° 29' 58,20"
8	107° 33' 27,67"	2° 40' 0,81"
9	107° 28' 24,83"	2° 40' 1,44"
10	107° 28' 25,98"	2° 48' 55,28"
11	107° 28' 26,10"	2° 49' 48,94"
12	107° 28' 26,05"	2° 49' 49,74"
13	107° 28' 26,06"	2° 49' 58,30"
14	107° 28' 26,07"	2° 49' 59,66"
15	107° 28' 26,07"	2° 50' 2,25"
16	107° 28' 26,16"	2° 50' 41,98"
17	107° 28' 26,18"	2° 50' 52,09"
18	107° 28' 26,42"	2° 52' 45,99"
19	107° 28' 26,43"	2° 52' 51,05"
20	107° 28' 26,54"	2° 53' 39,02"
21	107° 28' 27,93"	3° 4' 3,32"
22	107° 30' 36,30"	3° 4' 3,02"
23	107° 30' 37,24"	3° 10' 37,31"
24	107° 31' 33,00"	3° 10' 37,17"
25	107° 31' 33,12"	3° 11' 32,37"
26	107° 31' 48,49"	3° 14' 37,46"
27	107° 33' 42,65"	3° 14' 37,19"
28	107° 34' 7,34"	3° 14' 37,12"
29	107° 36' 27,59"	3° 14' 36,76"
30	107° 36' 30,40"	3° 14' 36,76"
31	107° 38' 16,38"	3° 14' 36,48"

Nomor Titik Peta	Koordinat	
	Bujur Timur	Lintang Selatan
32	107° 38' 16,34"	3° 14' 20,98"
33	107° 50' 51,94"	3° 3' 33,42"
34	107° 50' 52,32"	3° 5' 53,45"
35	107° 50' 52,48"	3° 6' 56,39"
36	107° 50' 52,51"	3° 7' 7,06"
37	107° 50' 52,55"	3° 7' 19,31"
38	107° 50' 53,73"	3° 14' 31,68"
39	107° 50' 55,02"	3° 22' 1,48"
40	107° 12' 2,57"	3° 22' 7,55"
41	107° 12' 0,21"	3° 3' 47,08"
42	107° 5' 49,55"	3° 3' 47,83"
43	107° 5' 48,74"	2° 56' 41,56"
44	107° 11' 59,36"	2° 56' 40,84"

Titik Koordinat Batas Zona Inti

Nomor Titik Peta	Koordinat	
	Bujur Timur	Lintang Selatan
45	107° 6' 1,00"	2° 57' 32,86"
46	107° 7' 22,37"	2° 57' 32,71"
47	107° 7' 22,32"	2° 59' 5,60"
48	107° 6' 29,34"	2° 59' 19,83"
49	107° 6' 29,78"	2° 59' 23,08"
50	107° 7' 22,16"	2° 59' 9,25"
51	107° 7' 22,33"	3° 0' 40,97"
52	107° 6' 1,41"	3° 0' 41,10"
53	107° 9' 24,29"	2° 57' 8,03"
54	107° 10' 55,20"	2° 57' 8,09"
55	107° 11' 34,58"	3° 1' 7,42"
56	107° 10' 23,21"	3° 1' 32,28"
57	107° 10' 24,49"	3° 1' 35,30"
58	107° 11' 34,85"	3° 1' 10,77"
59	107° 11' 44,60"	3° 3' 11,02"
60	107° 9' 24,07"	3° 3' 11,41"
61	107° 20' 9,62"	3° 1' 41,67"
62	107° 21' 6,51"	3° 1' 27,13"
63	107° 20' 57,59"	3° 2' 15,59"
64	107° 21' 8,21"	3° 2' 38,36"
65	107° 21' 4,61"	3° 2' 57,92"
66	107° 20' 59,62"	3° 2' 50,01"
67	107° 20' 56,70"	3° 2' 51,39"
68	107° 21' 3,75"	3° 3' 2,62"
69	107° 20' 56,97"	3° 3' 37,65"
70	107° 20' 13,80"	3° 3' 37,61"
71	107° 42' 26,01"	3° 15' 35,75"
72	107° 43' 52,51"	3° 15' 35,52"
73	107° 43' 52,62"	3° 16' 16,18"

Nomor Titik Peta	Koordinat	
	Bujur Timur	Lintang Selatan
74	107° 43' 55,86"	3° 16' 14,55"
75	107° 43' 55,75"	3° 15' 35,51"
76	107° 45' 38,91"	3° 15' 35,23"
77	107° 45' 39,25"	3° 17' 36,02"
78	107° 42' 26,34"	3° 17' 36,55"
79	107° 41' 17,06"	3° 18' 35,12"
80	107° 41' 20,84"	3° 18' 35,10"
81	107° 41' 21,04"	3° 19' 48,06"
82	107° 41' 21,52"	3° 19' 48,05"
83	107° 41' 23,29"	3° 19' 48,06"
84	107° 41' 24,27"	3° 19' 48,06"
85	107° 41' 24,08"	3° 18' 35,08"
86	107° 41' 48,80"	3° 18' 34,96"
87	107° 41' 49,08"	3° 21' 11,56"
88	107° 40' 30,05"	3° 21' 11,69"

Titik Koordinat Batas Zona Pemanfaatan

Nomor Titik Peta	Koordinat	
	Bujur Timur	Lintang Selatan
6	107° 56' 16,53"	2° 29' 55,32"
7	107° 33' 26,47"	2° 29' 58,20"
8	107° 33' 27,67"	2° 40' 0,81"
9	107° 28' 24,83"	2° 40' 1,44"
23	107° 30' 37,24"	3° 10' 37,31"
24	107° 31' 33,00"	3° 10' 37,17"
25	107° 31' 33,12"	3° 11' 32,37"
26	107° 31' 48,49"	3° 14' 37,46"
27	107° 33' 42,65"	3° 14' 37,19"
28	107° 34' 7,34"	3° 14' 37,12"
29	107° 36' 27,59"	3° 14' 36,76"
30	107° 36' 30,40"	3° 14' 36,76"
31	107° 38' 16,38"	3° 14' 36,48"
45	107° 6' 1,00"	2° 57' 32,86"
46	107° 7' 22,37"	2° 57' 32,71"
47	107° 7' 22,32"	2° 59' 5,60"
48	107° 6' 27,45"	2° 59' 20,34"
49	107° 6' 27,97"	2° 59' 23,57"
50	107° 7' 22,16"	2° 59' 9,25"
51	107° 7' 22,33"	3° 0' 40,97"
52	107° 6' 1,41"	3° 0' 41,10"
53	107° 9' 24,29"	2° 57' 8,03"
54	107° 10' 55,20"	2° 57' 8,09"
55	107° 11' 34,58"	3° 1' 7,42"
56	107° 10' 25,41"	3° 1' 31,53"
57	107° 10' 24,95"	3° 1' 35,14"
58	107° 11' 34,85"	3° 1' 10,77"

Nomor Titik Peta	Koordinat	
	Bujur Timur	Lintang Selatan
59	107° 11' 44,60"	3° 3' 11,02"
60	107° 9' 24,07"	3° 3' 11,41"
61	107° 20' 9,62"	3° 1' 41,67"
62	107° 21' 6,51"	3° 1' 27,13"
63	107° 20' 57,59"	3° 2' 15,59"
64	107° 21' 8,21"	3° 2' 38,36"
65	107° 21' 4,61"	3° 2' 57,92"
66	107° 20' 59,62"	3° 2' 50,01"
67	107° 20' 56,70"	3° 2' 51,39"
68	107° 21' 3,75"	3° 3' 2,62"
69	107° 20' 56,97"	3° 3' 37,65"
70	107° 20' 13,80"	3° 3' 37,61"
71	107° 42' 26,01"	3° 15' 35,75"
72	107° 43' 52,51"	3° 15' 35,52"
73	107° 43' 52,62"	3° 16' 16,18"
74	107° 43' 55,86"	3° 16' 14,55"
75	107° 43' 55,75"	3° 15' 35,51"
76	107° 45' 38,91"	3° 15' 35,23"
77	107° 45' 39,25"	3° 17' 36,02"
78	107° 42' 26,34"	3° 17' 36,55"
79	107° 41' 17,06"	3° 18' 35,12"
80	107° 41' 20,84"	3° 18' 35,10"
81	107° 41' 21,04"	3° 19' 48,77"
84	107° 41' 24,27"	3° 19' 47,21"
85	107° 41' 24,08"	3° 18' 35,08"
86	107° 41' 48,80"	3° 18' 34,96"
87	107° 41' 49,08"	3° 21' 11,56"
88	107° 40' 30,05"	3° 21' 11,69"
89	107° 28' 24,83"	2° 28' 45,81"
90	107° 56' 16,18"	2° 28' 41,36"
91	107° 18' 57,74"	2° 46' 10,24"
92	107° 26' 30,68"	2° 46' 9,08"
93	107° 26' 31,11"	2° 48' 55,59"
94	107° 26' 31,16"	2° 49' 13,93"
95	107° 25' 56,68"	2° 49' 13,89"
96	107° 23' 57,40"	2° 50' 0,25"
97	107° 23' 42,74"	2° 50' 40,06"
98	107° 22' 41,31"	2° 52' 47,45"
99	107° 21' 25,66"	2° 52' 47,71"
100	107° 20' 37,20"	2° 52' 47,96"
101	107° 18' 58,74"	2° 52' 48,35"
102	107° 5' 48,78"	2° 57' 3,72"
103	107° 13' 2,35"	2° 57' 2,88"
104	107° 13' 2,83"	3° 0' 59,55"
105	107° 13' 3,11"	3° 3' 19,15"
106	107° 5' 49,50"	3° 3' 20,04"
107	107° 19' 0,02"	3° 0' 45,90"



Nomor Titik Peta	Koordinat	
	Bujur Timur	Lintang Selatan
108	107° 24' 34,37"	3° 0' 44,92"
109	107° 24' 35,16"	3° 5' 5,79"
110	107° 19' 0,78"	3° 5' 6,80"
111	107° 29' 25,74"	3° 10' 37,39"
112	107° 47' 17,32"	3° 14' 33,07"
113	107° 44' 39,48"	3° 22' 2,57"
114	107° 37' 31,09"	3° 22' 3,75"
115	107° 39' 47,86"	3° 15' 48,02"
116	107° 29' 27,22"	3° 15' 49,53"

Titik Koordinat Batas Zona Perikanan Berkelanjutan  
a. Subzona Penangkapan Ikan

Nomor Titik Peta	Koordinat	
	Bujur Timur	Lintang Selatan
1	107° 11' 57,47"	2° 40' 26,72"
2	107° 12' 44,51"	2° 40' 26,63"
3	107° 25' 8,79"	2° 35' 24,20"
4	107° 26' 46,70"	2° 26' 8,52"
5	107° 56' 15,45"	2° 26' 4,97"
9	107° 28' 24,83"	2° 40' 1,44"
10	107° 28' 25,98"	2° 48' 55,28"
23	107° 30' 37,24"	3° 10' 37,31"
38	107° 50' 53,73"	3° 14' 31,68"
39	107° 50' 55,02"	3° 22' 1,48"
40	107° 12' 2,57"	3° 22' 7,55"
41	107° 12' 0,21"	3° 3' 47,08"
42	107° 5' 49,55"	3° 3' 47,83"
43	107° 5' 48,74"	2° 56' 41,56"
44	107° 11' 59,36"	2° 56' 40,84"
89	107° 28' 24,83"	2° 28' 45,81"
90	107° 56' 16,18"	2° 28' 41,36"
91	107° 18' 57,74"	2° 46' 10,24"
92	107° 26' 30,68"	2° 46' 9,08"
93	107° 26' 31,11"	2° 48' 55,59"
101	107° 18' 58,74"	2° 52' 48,35"
102	107° 5' 48,78"	2° 57' 3,72"
103	107° 13' 2,35"	2° 57' 2,88"
104	107° 13' 2,83"	3° 0' 59,55"
105	107° 13' 3,11"	3° 3' 19,15"
106	107° 5' 49,50"	3° 3' 20,04"
107	107° 19' 0,02"	3° 0' 45,90"
109	107° 24' 35,16"	3° 5' 5,79"
110	107° 19' 0,78"	3° 5' 6,80"
111	107° 29' 25,74"	3° 10' 37,39"
112	107° 47' 17,32"	3° 14' 33,07"
113	107° 44' 39,48"	3° 22' 2,57"

Nomor Titik Peta	Koordinat	
	Bujur Timur	Lintang Selatan
114	107° 37' 31,09"	3° 22' 3,75"
115	107° 39' 47,86"	3° 15' 48,02"
116	107° 29' 27,22"	3° 15' 49,53"
117	107° 17' 10,74"	2° 57' 2,34"
118	107° 17' 11,23"	3° 0' 59,04"
119	107° 30' 36,44"	3° 5' 4,78"

b. Subzona Perikanan Budidaya

Nomor Titik Peta	Koordinat	
	Bujur Timur	Lintang Selatan
10	107° 28' 25,98"	2° 48' 55,28"
11	107° 28' 26,10"	2° 49' 48,94"
12	107° 28' 26,05"	2° 49' 49,74"
13	107° 28' 26,06"	2° 49' 58,30"
14	107° 28' 26,07"	2° 49' 59,66"
15	107° 28' 26,07"	2° 50' 2,25"
16	107° 28' 26,16"	2° 50' 41,98"
17	107° 28' 26,18"	2° 50' 52,09"
18	107° 28' 26,42"	2° 52' 45,99"
19	107° 28' 26,43"	2° 52' 51,05"
20	107° 28' 26,54"	2° 53' 39,02"
21	107° 28' 27,93"	3° 4' 3,32"
22	107° 30' 36,30"	3° 4' 3,02"
31	107° 38' 16,38"	3° 14' 36,48"
32	107° 38' 16,34"	3° 14' 20,98"
33	107° 50' 51,94"	3° 3' 33,42"
34	107° 50' 52,32"	3° 5' 53,45"
35	107° 50' 52,48"	3° 6' 56,39"
36	107° 50' 52,51"	3° 7' 7,06"
37	107° 50' 52,55"	3° 7' 19,31"
38	107° 50' 53,73"	3° 14' 31,68"
93	107° 26' 31,11"	2° 48' 55,59"
94	107° 26' 31,16"	2° 49' 13,93"
95	107° 25' 56,68"	2° 49' 13,89"
96	107° 23' 56,86"	2° 50' 1,69"
97	107° 23' 45,03"	2° 50' 34,06"
98	107° 22' 40,07"	2° 52' 47,45"
99	107° 21' 36,96"	2° 52' 47,71"
100	107° 20' 30,10"	2° 52' 47,98"
101	107° 18' 58,74"	2° 52' 48,35"
103	107° 13' 2,35"	2° 57' 2,88"
104	107° 13' 2,83"	3° 0' 59,55"
107	107° 19' 0,02"	3° 0' 45,90"
108	107° 24' 34,37"	3° 0' 44,92"
109	107° 24' 35,16"	3° 5' 5,79"
112	107° 47' 17,32"	3° 14' 33,07"
117	107° 17' 10,74"	2° 57' 2,34"

Nomor Titik Peta	Koordinat	
	Bujur Timur	Lintang Selatan
118	107° 17' 11,23"	3° 0' 59,04"
119	107° 30' 36,44"	3° 5' 4,78"

MENTERI KELAUTAN DAN PERIKANAN  
REPUBLIK INDONESIA,

ttd.

EDHY PRABOWO

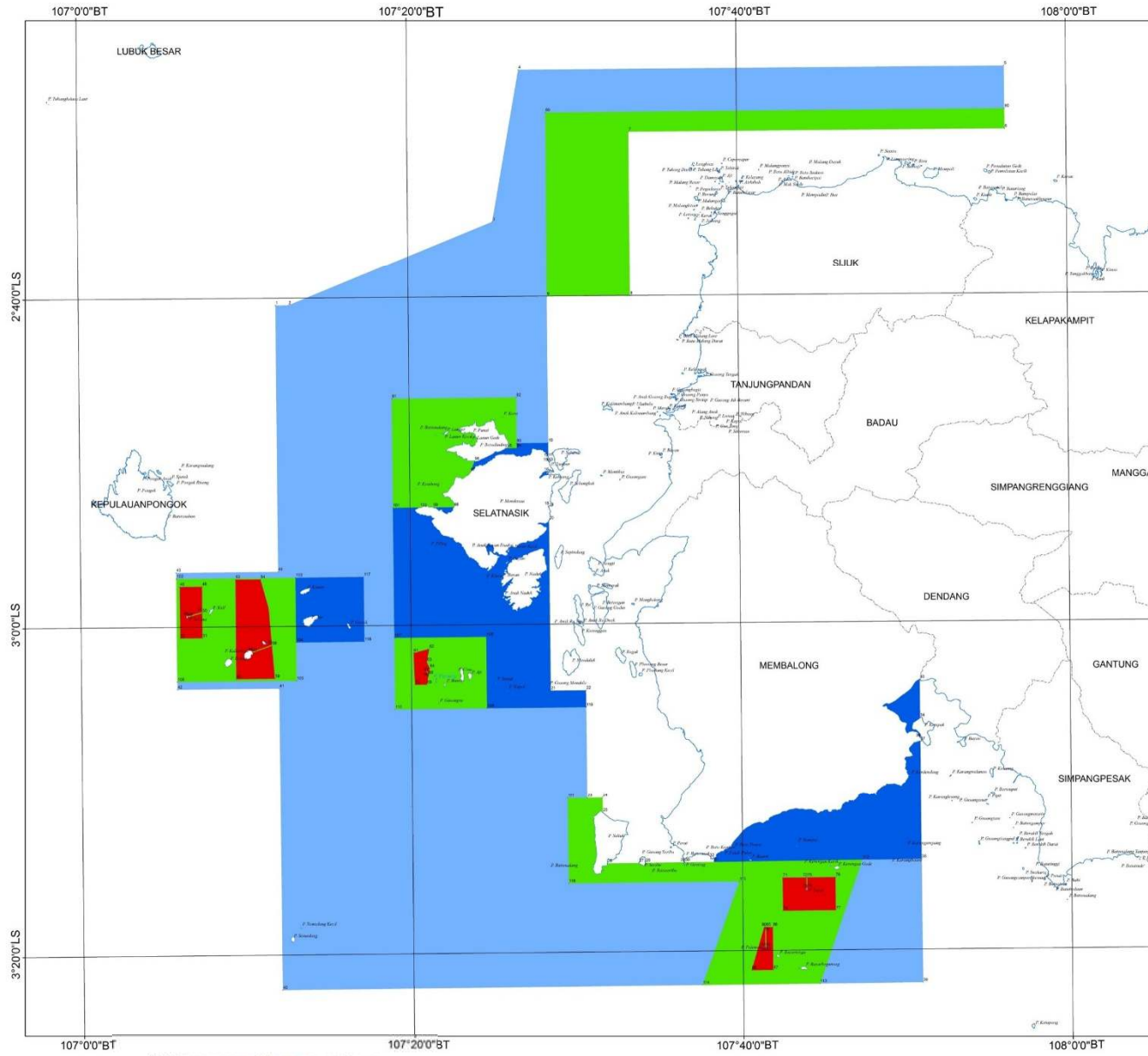
Salinan sesuai dengan aslinya  
Kepala Biro Hukum dan Organisasi

  
Tini Mariani

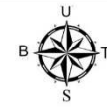


### PETA KAWASAN KONSERVASI PERAIRAN BELITUNG DI PROVINSI KEPULAUAN BANGKA BELITUNG

LAMPIRAN II  
KEPUTUSAN MENTERI KELAUTAN DAN PERIKANAN  
REPUBLIK INDONESIA  
NOMOR 94/KEPMEN-KP/2020  
TENTANG  
KAWASAN KONSERVASI PERAIRAN BELITUNG DI  
PROVINSI KEPULAUAN BANGKA BELITUNG

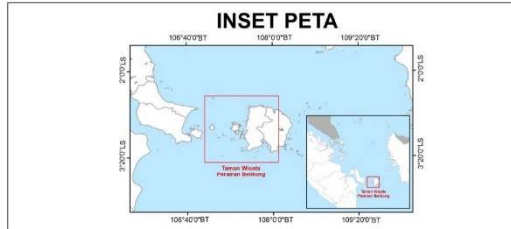


**PETA PENETAPAN  
KAWASAN KONSERVASI PERAIRAN BELITUNG  
DI PROVINSI KEP. BANGKA BELITUNG**  
Luas : 391.820,23 Ha



0 6,5 13 26 Kilometer  
Proyeksi : Universal Transverse Mercator  
Sistem Grid : Grid Geographic  
Datum Horizontal : WGS 1984

- Legenda**
- Titik Koordinat Batas Zonasi Kawasan
  - ~ Garis Pantai
  - Administrasi Kecamatan
  - Zonasi**
  - Zona Inti
  - Zona Pemanfaatan
  - Zona Perikanan Berkelanjutan**
  - Subzona Penangkapan Ikan
  - Subzona Perikanan Budidaya



**Keterangan Riwayat dan Sumber Peta**

1. Peta Rupa Bumi Indonesia Badan Informasi Geospasial Skala 1:25.000 Tahun 2017
2. Data Survei Lapangan Dinas Kelautan dan Perikanan Kabupaten Belitung
3. Dokumen RPZ Kawasan Konservasi Belitung
4. Perda No. 3 Tahun 2020 tentang RZWP-3-K Provinsi Kepulauan Bangka Belitung

Mengetahui, Diusulkan Oleh  
Direktur Jenderal Pengelolaan Ruang Laut Gubernur Provinsi Kep. Bangka Belitung  
ttd. ttd.  
**ARYO HANGGONO** **ERZALDI ROSMAN DJOHAN**

Salinan sesuai dengan aslinya  
Kepala Biro Hukum dan Organisasi



MENTERI KELAUTAN DAN PERIKANAN  
REPUBLIK INDONESIA,

ttd.

EDHY PRABOWO