



# **BUPATI SAMBAS**

PROVINSI KALIMANTAN BARAT

PERATURAN BUPATI SAMBAS

NOMOR 72 TAHUN 2020

TENTANG

PETA BATAS DESA ANTARA DESA SEBAYAN KECAMATAN SAMBAS  
DENGAN DESA SETALIK KECAMATAN SEJANGKUNG

DENGAN RAHMAT TUHAN YANG MAHA ESA

BUPATI SAMBAS,

Menimbang : bahwa untuk melaksanakan ketentuan Pasal 9 ayat (3) dan ayat (4) Peraturan Menteri Dalam Negeri Nomor 45 Tahun 2016 tentang Pedoman Penetapan dan Penegasan Batas Desa, perlu menetapkan Peraturan Bupati tentang Peta Batas Desa antara Desa Sebayan Kecamatan Sambas dengan Desa Setalik Kecamatan Sejangkung;

Mengingat : 1. Undang-Undang Nomor 27 Tahun 1959 tentang Penetapan Undang-Undang Darurat Nomor 3 Tahun 1953 tentang Pembentukan Daerah Tingkat II di Kalimantan (Lembaran Negara Republik Indonesia Tahun 1953 Nomor 9, Tambahan Lembaran Negara Republik Indonesia Nomor 352) sebagai Undang-undang (Lembaran Negara Republik Indonesia Tahun 1959 Nomor 72, Tambahan Lembaran Negara Republik Indonesia Nomor 1820) ;

2. Undang-Undang Nomor 4 Tahun 2011 tentang Informasi Geospasial (Lembaran Negara Republik Indonesia Tahun 2011 Nomor 49, Tambahan Lembaran Negara Republik Indonesia Nomor 5214);

3. Undang-Undang Nomor 6 Tahun 2014 tentang Desa (Lembaran Negara Republik Indonesia Tahun 2014 Nomor 7, Tambahan Lembaran Negara Republik Indonesia Nomor 5459);

4. Undang-Undang Nomor 23 Tahun 2014 tentang Pemerintahan Daerah (Lembaran Negara Republik Indonesia Tahun 2014 Nomor 244, Tambahan Lembaran Negara Nomor 5587) sebagaimana telah dua kali diubah terakhir dengan Undang-Undang Nomor 9 Tahun 2015 tentang Perubahan Kedua Atas Undang-Undang Nomor 23 Tahun 2014 tentang Pemerintahan Daerah (Lembaran Negara Republik Indonesia Tahun 2015 Nomor 58, Tambahan Lembaran Negara Republik Indonesia Nomor 5679);

5. Peraturan Pemerintah Nomor 79 Tahun 2005 tentang Pembinaan dan Pengawasan Penyelenggaraan Pemerintahan Daerah (Lembaran Negara Republik Indonesia Tahun 2005 Nomor 165, Tambahan Lembaran Negara Republik Indonesia Nomor 4503);

6. Peraturan Pemerintah Nomor 43 Tahun 2014 tentang Peraturan Pelaksanaan Undang Undang Nomor 6 tahun 2014 tentang Desa (Lembaran Negara Republik Indonesia Tahun 2014 Nomor 123, Tambahan Lembaran Negara Republik Indonesia Nomor 5539) sebagaimana telah diubah dengan Peraturan Pemerintah Nomor 11 Tahun 2019 tentang Perubahan kedua Atas Peraturan Pemerintah Nomor 43 Tahun 2014 tentang Peraturan Pelaksanaan Undang Undang Nomor 6 Tahun 2014 tentang Desa (Lembaran Negara Republik Indonesia Tahun 2019 Nomor 41, Tambahan Lembaran Negara Republik Indonesia Nomor 6321);
7. Peraturan Pemerintah Nomor 17 Tahun 2018 tentang Kecamatan (Lembaran Negara Republik Indonesia Tahun 2018 Nomor 73, Tambahan Lembaran Negara Republik Indonesia Nomor 6206);
8. Peraturan Menteri Dalam Negeri Nomor 45 Tahun 2016 tentang Pedoman Penetapan dan Penegasan Batas Desa (Berita Negara Republik Indonesia Tahun 2016 Nomor 1038);
9. Peraturan Menteri Dalam Negeri Nomor 137 Tahun 2017 tentang Kode dan Data Wilayah Administrasi Pemerintahan (Berita Negara Republik Indonesia Tahun 2017 Nomor 1955);
10. Peraturan Menteri Dalam Negeri Nomor 141 Tahun 2017 tentang Penegasan Batas Daerah (Berita Negara Republik Indonesia Tahun 2018 Nomor 79);
11. Peraturan Daerah Kabupaten Sambas Nomor 1 Tahun 2015 tentang Urusan Pemerintahan Daerah (Lembaran Daerah Tahun 2015 Nomor 3, Tambahan Lembaran Daerah Nomor 11);
12. Peraturan Daerah Kabupaten Sambas Nomor 4 Tahun 2016 tentang Pembentukan dan Susunan Perangkat Daerah (Lembaran Daerah Kabupaten Sambas Tahun 2016 Nomor 4, Tambahan Lembaran Daerah Kabupaten Sambas Nomor 28);

MEMUTUSKAN:

Menetapkan : PERATURAN BUPATI TENTANG PETA BATAS DESA ANTARA DESA SEBAYAN KECAMATAN SAMBAS DENGAN DESA SETALIK KECAMATAN SEJANGKUNG

BAB I  
KETENTUAN UMUM

Pasal 1

Dalam Peraturan ini yang dimaksud dengan:

1. Bupati adalah Bupati Sambas.
2. Kecamatan adalah Kecamatan Sambas dan Kecamatan Sejangkung.
3. Desa adalah Desa Sebayan Kecamatan Sambas dan Desa Setalik Kecamatan Sejangkung.
4. Batas adalah tanda pemisah antara Desa yang bersebelahan baik berupa batas alam maupun batas buatan.

5. Batas alam adalah unsur-unsur alami seperti gunung, sungai pantai, danau dan sebagainya, yang dinyatakan atau ditetapkan sebagai pantai, danau dan sebagainya, yang dinyatakan atau ditetapkan sebagai batas Desa.
6. Batas buatan adalah unsur-unsur buatan manusia seperti pilar batas, jalan, rel kereta api, saluran irigasi dan sebagainya yang dinyatakan atau ditetapkan sebagai batas Desa.
7. Batas Desa adalah pembatas wilayah administrasi pemerintahan antar Desa yang merupakan rangkaian titik-titik koordinat yang berada pada permukaan bumi dapat berupa tanda-tanda alam seperti igir/punggung gunung/pegunungan (*watershed*), median sungai dan/atau unsur buatan dilapangan yang dituangkan dalam bentuk peta.
8. Peta batas Desa adalah peta yang menyajikan semua unsur batas dan unsur lainnya, seperti pilar batas, garis batas, toponimi perairan dan transportasi.
9. Kode Wilayah Administrasi Pemerintahan adalah identitas wilayah administrasi pemerintahan, yang memuat angka yang merepresentasikan wilayah administrasi pemerintahan daerah provinsi, daerah kabupaten/kota, Kecamatan atau yang disebut dengan nama lain, Desa atau yang disebut dengan nama lain dan Kelurahan seluruh Indonesia.
10. Titik Koordinat adalah suatu titik hasil dari perpotongan antara garis lintang dan garis bujur yang menunjukkan suatu objek baik itu orang, lokasi atau gedung dalam sebuah lokasi di lapangan atau bumi dengan di peta.
11. Titik Koordinat Geografis adalah Pada Bujur/Longitude (X) merupakan garis yang perpindahannya secara vertical dan pada Lintang/Lattitude (Y) merupakan garis yang mempunyai perpindahan secara horizontal.
12. Titik Koordinat UTM (*Universal Transverse Mercator*) adalah rangkaian proyeksi Transverse Mercator untuk global dimana bumi dibagi menjadi 60 bagian zona dimana Setiap zona mencakup 6 derajat bujur (*longitude*) dan memiliki meridian tengah tersendiri. Berbeda dengan koordinat geografi yang satuan unitnya adalah derajat.
13. Pilar Batas Utama yang selanjutnya disingkat PBU adalah pilar yang dipasang sebagai tanda batas antar kecamatan yang diletakkan tepat pada batas antar desa.
14. Peta adalah gambaran sebagian atau seluruh permukaan bumi pada bidang datar yang diperkecil dengan ukuran skala tertentu.
15. Skala adalah perbandingan ukuran jarak suatu unsur di atas peta dengan jarak unsur di muka bumi dan dinyatakan dengan besaran perbandingan.

## BAB II RUANG LINGKUP

### Pasal 2

Peraturan Bupati ini mengatur Peta Batas Desa antara Desa Sebyan Kecamatan Sambas dengan Desa Setalik Kecamatan Sejangkung.

BAB III  
BATAS DESA

Pasal 3

- (1) Batas Desa antara Desa Sebayan Kecamatan Sambas dengan Desa Setalik Kecamatan Sejangkung, dimulai dari :
- a. PBU 01 dengan koordinat  $109^{\circ} 18' 31,047''$  BT dan  $1^{\circ} 23' 48,569''$  LU merupakan titik simpul pertemuan 3 (tiga) desa yaitu : Desa Sebayan Kecamatan Sambas, Desa Penakalan Kecamatan Sejangkung dan Desa Setalik Kecamatan Sejangkung. Titik simpul batas desa ini merupakan titik pertemuan wilayah RT 07/RW 04, Dusun Sebambang, Desa Sebayan, Kecamatan Sambas dengan RT 09/RW 03, Dusun Bunga, Desa Setalik, Kecamatan Sejangkung dengan RT 06/RW 03, Dusun Parit Arung, Desa Penakalan, Kecamatan Sejangkung.
  - b. Kemudian dari PBU 01 menyusuri batas tanah menuju PBU 02 dengan koordinat  $109^{\circ} 18' 37.375''$  BT dan  $1^{\circ} 23' 50.586''$  LU berada di wilayah RT 07/RW 04, Dusun Sebambang, Desa Sebayan, Kecamatan Sambas dengan RT 09/RW 03, Dusun Bunga, Desa Setalik, Kecamatan Sejangkung.
  - c. Selanjutnya, dari PBU 02 menyusuri batas tanah kebun masyarakat menuju PBU 03 dengan koordinat  $109^{\circ} 18' 15,043''$  BT dan  $1^{\circ} 23' 52.053''$  berada di wilayah RT 07/RW 04, Dusun Sebambang, Desa Sebayan, Kecamatan Sambas dengan RT 09/RW 03, Dusun Bunga, Desa Setalik, Kecamatan Sejangkung.
  - d. Dari PBU 03 menyusuri batas tanah kebun masyarakat menuju PBU 04 dengan koordinat  $109^{\circ} 18' 42.901''$  BT dan  $1^{\circ} 23' 55.000''$  LU berada di wilayah RT 07/RW 04, Dusun Sebambang, Desa Sebayan, Kecamatan Sambas dengan RT 09/RW 03, Dusun Bunga, Desa Setalik, Kecamatan Sejangkung.
  - e. Dari PBU 04 menyusuri batas tanah kebun masyarakat menuju PBU 05 dengan koordinat  $109^{\circ} 18' 43.448''$  BT dan  $1^{\circ} 23' 53.480''$  LU berada di wilayah RT 07/RW 04, Dusun Sebambang, Desa Sebayan, Kecamatan Sambas dengan RT 09/RW 03, Dusun Bunga, Desa Setalik, Kecamatan Sejangkung.
  - f. Dari PBU 05 menyusuri batas tanah kebun masyarakat menuju PBU 06 dengan koordinat  $109^{\circ} 18' 43.700''$  BT dan  $1^{\circ} 23' 53.599''$  LU berada di wilayah RT 07/RW 04, Dusun Sebambang, Desa Sebayan, Kecamatan Sambas dengan RT 09/RW 03, Dusun Bunga, Desa Setalik, Kecamatan Sejangkung.
  - g. Dari PBU 06 menyusuri batas tanah kebun masyarakat menuju PBU 07 dengan koordinat  $109^{\circ} 18' 45.101''$  BT dan  $1^{\circ} 23' 50.701''$  LU berada di wilayah RT 07/RW 04, Dusun Sebambang, Desa Sebayan, Kecamatan Sambas dengan RT 09/RW 03, Dusun Bunga, Desa Setalik, Kecamatan Sejangkung.
  - h. Dari PBU 07 menyusuri batas tanah kebun masyarakat menuju PBU 08 dengan koordinat  $109^{\circ} 18' 53.100''$  BT dan  $1^{\circ} 23' 52.598''$  N berada di wilayah RT 07/RW 04, Dusun Sebambang, Desa Sebayan, Kecamatan Sambas dengan RT 09/RW 03, Dusun Bunga, Desa Setalik, Kecamatan Sejangkung.
  - i. Dari PBU 08 menyusuri batas tanah kebun masyarakat menuju PBU 09 dengan koordinat  $109^{\circ} 18' 51.994''$  BT dan  $1^{\circ} 23' 56.263''$  LU berada di wilayah RT 07/RW 04, Dusun Sebambang, Desa Sebayan, Kecamatan Sambas dengan RT 09/RW 03, Dusun Bunga, Desa Setalik, Kecamatan Sejangkung.

- j. Dari PBU 09 menyusuri batas tanah kebun masyarakat menuju PBU 10 dengan koordinat  $109^{\circ} 18' 59.900''$  BT dan  $1^{\circ} 23' 58.099''$  LU berada di wilayah RT 07/RW 04, Dusun Sebambang, Desa Sebayan, Kecamatan Sambas dengan RT 09/RW 03, Dusun Bunga, Desa Setalik, Kecamatan Sejangkung.
- k. Dari PBU 10 menyusuri batas tanah kebun masyarakat menuju PBU 11 dengan koordinat  $109^{\circ} 19' 0.098''$  BT dan  $1^{\circ} 23' 57.001''$  LU berada di wilayah RT 07/RW 04, Dusun Sebambang, Desa Sebayan, Kecamatan Sambas dengan RT 09/RW 03, Dusun Bunga, Desa Setalik, Kecamatan Sejangkung.
- l. Dari PBU 11 menyusuri batas tanah kebun masyarakat menuju PBU 12 dengan koordinat  $109^{\circ} 19' 2.111''$  BT dan  $1^{\circ} 23' 56.904''$  LU berada di wilayah RT 07/RW 04, Dusun Sebambang, Desa Sebayan, Kecamatan Sambas dengan RT 09/RW 03, Dusun Bunga, Desa Setalik, Kecamatan Sejangkung.
- m. Dari PBU 12 menyusuri batas tanah kebun masyarakat menuju PBU 13 dengan koordinat  $109^{\circ} 19' 2.100''$  BT dan  $1^{\circ} 23' 49.600''$  LU berada di wilayah RT 07/RW 04, Dusun Sebambang, Desa Sebayan, Kecamatan Sambas dengan RT 09/RW 03, Dusun Bunga, Desa Setalik, Kecamatan Sejangkung.
- n. Dari PBU 13 menyusuri batas tanah kebun masyarakat menuju PBU 14 dengan koordinat  $109^{\circ} 19' 9.098''$  BT dan  $1^{\circ} 23' 49.801''$  LU berada di wilayah RT 07/RW 04, Dusun Sebambang, Desa Sebayan, Kecamatan Sambas dengan RT 09/RW 03, Dusun Bunga, Desa Setalik, Kecamatan Sejangkung.
- o. Dari PBU 14 menyusuri batas tanah kebun masyarakat menuju PBU 15 berada di pinggir jalan raya sejangkung dengan koordinat  $109^{\circ} 19' 9.098''$  BT dan  $1^{\circ} 23' 55.100''$  LU berada di wilayah RT 07/RW 04, Dusun Sebambang, Desa Sebayan, Kecamatan Sambas dengan RT 09/RW 03, Dusun Bunga, Desa Setalik, Kecamatan Sejangkung.
- p. Dari PBU 15 memotong jalan raya sejangkung menuju PBU 16 dengan koordinat  $109^{\circ} 19' 9.267''$  BT dan  $1^{\circ} 23' 57.057''$  LU berada di wilayah RT 07/RW 04, Dusun Sebambang, Desa Sebayan, Kecamatan Sambas dengan RT 09/RW 03, Dusun Bunga, Desa Setalik, Kecamatan Sejangkung.
- q. Dari PBU 16 menyusuri batas tanah kebun masyarakat menuju PBU 17 dengan koordinat  $109^{\circ} 19' 13.925''$  BT dan  $1^{\circ} 23' 56.474''$  LU berada di wilayah RT 07/RW 04, Dusun Sebambang, Desa Sebayan, Kecamatan Sambas dengan RT 09/RW 03, Dusun Bunga, Desa Setalik, Kecamatan Sejangkung.
- r. Dari PBU 17 menyusuri batas tanah kebun masyarakat menuju PBU 18 dengan koordinat  $109^{\circ} 19' 13.665''$  BT dan  $1^{\circ} 23' 59.241''$  LU berada di wilayah RT 07/RW 04, Dusun Sebambang, Desa Sebayan, Kecamatan Sambas dengan RT 09/RW 03, Dusun Bunga, Desa Setalik, Kecamatan Sejangkung.
- s. Dari PBU 18 menyusuri batas tanah kebun masyarakat menuju PBU 19 dengan koordinat  $109^{\circ} 19' 19.746''$  BT dan  $1^{\circ} 23' 59.148''$  LU berada di wilayah RT 07/RW 04, Dusun Sebambang, Desa Sebayan, Kecamatan Sambas dengan RT 09/RW 03, Dusun Bunga, Desa Setalik, Kecamatan Sejangkung.
- t. Dari PBU 19 menyusuri batas tanah kebun masyarakat menuju PBU 20 dengan koordinat  $109^{\circ} 19' 20.130''$  BT dan  $1^{\circ} 24' 4.553''$  LU berada di wilayah RT 07/RW 04, Dusun Sebambang, Desa Sebayan, Kecamatan Sambas dengan RT 09/RW 03, Dusun Bunga, Desa Setalik, Kecamatan Sejangkung.

- u. Dari PBU 20 menyusuri batas tanah kebun masyarakat menuju PBU 21 dengan koordinat  $109^{\circ} 19' 21.294''$  BT dan  $1^{\circ} 24' 5.986''$  LU berada di wilayah RT 07/RW 04, Dusun Sebambang, Desa Sebayan, Kecamatan Sambas dengan RT 09/RW 03, Dusun Bunga, Desa Setalik, Kecamatan Sejangkung.
  - v. Dari PBU 21 menyusuri batas tanah kebun masyarakat menuju PBU 22 dengan koordinat  $109^{\circ} 19' 21.356''$  BT dan  $1^{\circ} 24' 10.023''$  LU berada di wilayah RT 07/RW 04, Dusun Sebambang, Desa Sebayan, Kecamatan Sambas dengan RT 09/RW 03, Dusun Bunga, Desa Setalik, Kecamatan Sejangkung.
  - w. Dari PBU 22 menyusuri batas tanah kebun masyarakat menuju PBU 23 dengan koordinat  $109^{\circ} 19' 32.223''$  BT dan  $1^{\circ} 24' 12.180''$  LU berada di wilayah RT 07/RW 04, Dusun Sebambang, Desa Sebayan, Kecamatan Sambas dengan RT 09/RW 03, Dusun Bunga, Desa Setalik, Kecamatan Sejangkung.
  - x. Dari PBU 23 menyusuri batas tanah kebun masyarakat menuju PBU 24 dengan koordinat  $109^{\circ} 19' 29.663''$  BT dan  $1^{\circ} 24' 18.070''$  LU berada di wilayah RT 07/RW 04, Dusun Sebambang, Desa Sebayan, Kecamatan Sambas dengan RT 09/RW 03, Dusun Bunga, Desa Setalik, Kecamatan Sejangkung.
  - y. Terakhir, dari PBU 24 ditarik garis lurus menuju PBU 25 dengan koordinat  $E109^{\circ} 19' 34.731''$  BT dan  $1^{\circ} 24' 33.896''$  LU merupakan titik pertemuan simpul 3 (tiga) desa yaitu, Desa Sebayan Kecamatan Sambas, Desa Setalik Kecamatan Sejangkung dan Desa Parit Raja Kecamatan Sejangkung berada pada wilayah RT 07/RW 04, Dusun Sebambang, Desa Sebayan, Kecamatan Sambas dengan RT 09/RW 03, Dusun Bunga, Desa Setalik, Kecamatan Sejangkung dengan Dusun Rambaiyan Desa Parit Raja Kecamatan Sejangkung.
- (2) Koordinat batas desa sebagaimana dimaksud pada ayat (1) tercantum dalam Lampiran I Peraturan Bupati, merupakan bagian yang tidak terpisahkan dalam Peraturan ini.

#### Pasal 4

Peta Batas Desa sebagaimana dalam Pasal 3 tercantum dalam Lampiran II Peraturan Bupati, merupakan bagian yang tidak terpisahkan dalam Peraturan ini.

### BAB IV KETENTUAN PERALIHAN

#### Pasal 5

Semua lahan, bangunan, tanam tumbuh dan / atau perizinan yang berdampak dari Peraturan Bupati ini tetap menjadi hak penggarap / penguasaan / kepemilikan yang bersangkutan dan harus menyesuaikan segala dokumen dengan peraturan terkait.

BAB V  
KETENTUAN PENUTUP

Pasal 6

Peraturan Bupati ini mulai berlaku pada tanggal diundangkan.

Agar setiap orang mengetahuinya, memerintahkan pengundangan Peraturan Bupati ini dengan penempatannya dalam Berita Daerah Kabupaten Sambas.

Ditetapkan di Sambas  
pada tanggal 14 Desember 2020

BUPATI SAMBAS,

T T D

ATBAH ROMIN SUHAILI

Diundangkan di Sambas  
Pada tanggal 14 Desember 2020


SEKRETARIS DAERAH KABUPATEN SAMBAS

T T D

FERY MADAGASKAR

BERITA DAERAH KABUPATEN SAMBAS TAHUN 2020 NOMOR 73

Salinan sesuai dengan aslinya  
KEPALA BAGIAN HUKUM,

  
MARJUNI, SH  
Pembina Tk. I (IV/b)  
NIP. 19680612 199710 1 001

LAMPIRAN I  
 PERATURAN BUPATI SAMBAS  
 NOMOR 72 TAHUN 2020  
 TENTANG PETA BATAS DESA ANTARA DESA SEBAYAN  
 KECAMATAN SAMBAS DENGAN DESA SETALIK  
 KECAMATAN SEJANGKUNG

DAFTAR KOORDINAT BATAS DESA ANTARA DESA SEBAYAN KECAMATAN SAMBAS  
 DENGAN DESA SETALIK KECAMATAN SEJANGKUNG

NAMA TITIK	KOORDINAT							
	GEOGRAFIS						UTM	
	BUJUR			LINTANG			X (METER)	Y (METER)
°	'	"	°	'	"			
PBU 01	109	18	31,047	1	23	48,569	311820,281313	154459,125357
PBU 02	109	18	35,112	1	23	50,586	311946	154521
PBU 03	109	18	37,375	1	23	52,053	312016	154566
PBU 04	109	18	42,901	1	23	55,000	312186,88929	154656,391727
PBU 05	109	18	43,448	1	23	53,480	312203,771902	154609,71524
PBU 06	109	18	43,700	1	23	53,599	312211,564868	154613,358744
PBU 07	109	18	45,101	1	23	50,701	312254,792937	154524,311582
PBU 08	109	18	53,100	1	23	52,598	312502,122378	154582,409061
PBU 09	109	18	51,994	1	23	56,263	312468	154695
PBU 10	109	18	59,900	1	23	58,099	312712,471182	154751,222492
PBU 11	109	19	0,098	1	23	57,001	312718,567944	154717,491598
PBU 12	109	19	2,111	1	23	56,904	312780,77707	154714,46134
PBU 13	109	19	2,100	1	23	49,600	312780,282373	154490,097481
PBU 14	109	19	9,098	1	23	49,801	312996,635165	154496,135001
PBU 15	109	19	9,098	1	23	55,100	312996,751688	154658,906623



NAMA TITIK	KOORDINAT							
	GEOGRAFIS						UTM	
	BUJUR			LINTANG			X (METER)	Y (METER)
°	'	"	°	'	"			
PBU 16	109	19	9,267	1	23	57,057	313002	154719
PBU 17	109	19	13,925	1	23	56,474	313146	154701
PBU 18	109	19	13,665	1	23	59,241	313138	154786
PBU 19	109	19	19,746	1	23	59,148	313326	154783
PBU 20	109	19	20,130	1	24	4,553	313338	154949
PBU 21	109	19	21,294	1	24	5,986	313374	154993
PBU 22	109	19	21,356	1	24	10,023	313376	155117
PBU 23	109	19	32,223	1	24	12,180	313712	155183
PBU 24	109	19	29,663	1	24	18,070	313633	155364
PBU 25	109	19	34,731	1	24	33,896	313790	155850



Salinan sesuai dengan aslinya  
KEPALA BAGIAN HUKUM,

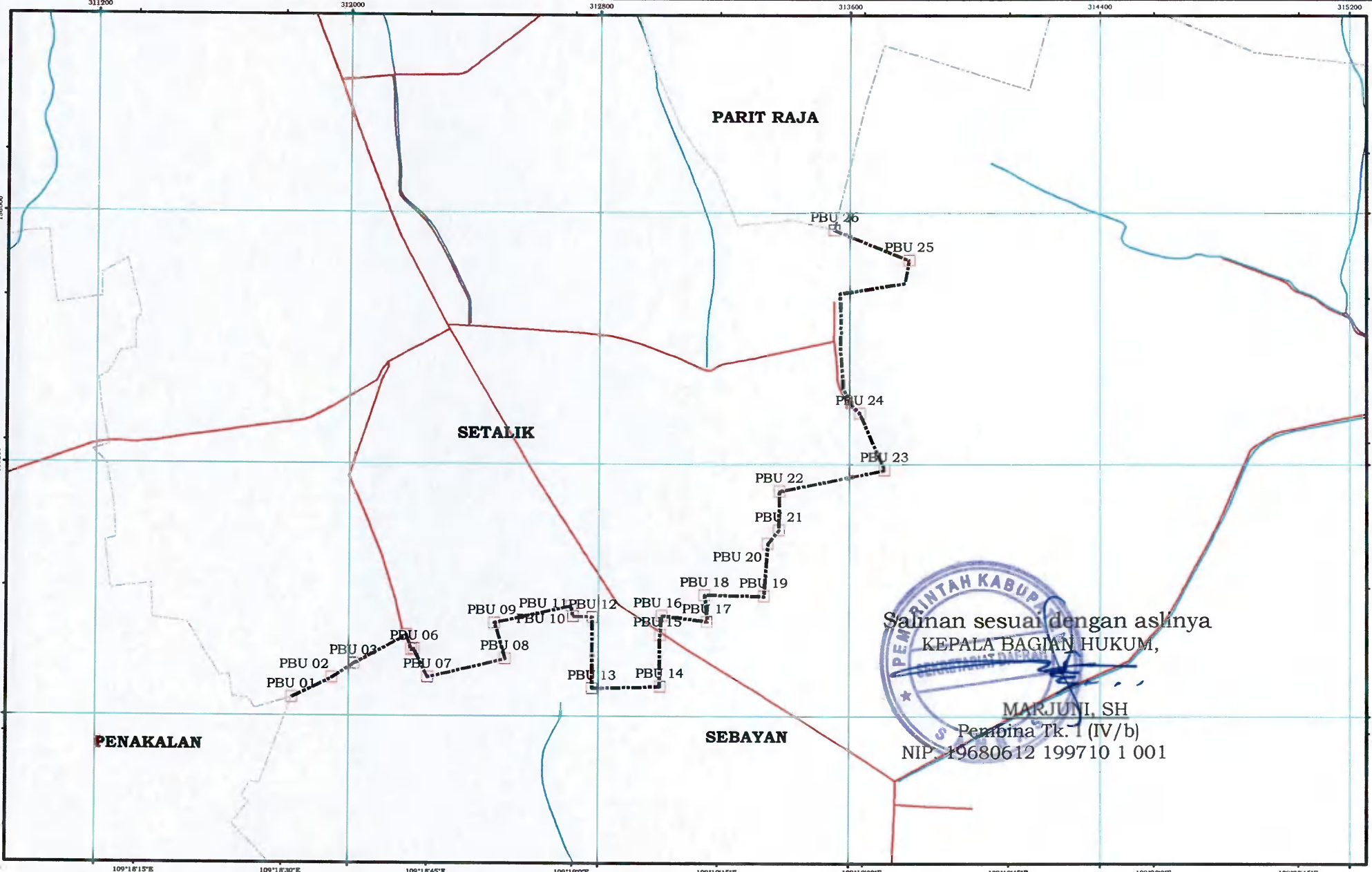
MARJUN SH  
Pembina Tk. I (IV/b)


BUPATI SAMBAS,

T T D


ATBAH ROMIN SUHAILI

LAMPIRAN II  
 PERATURAN BUPATI SAMBAS  
 NOMOR 72 TAHUN 2020  
 TENTANG PETA BATAS DESA ANTARA DESA SEBAYAN  
 KECAMATAN SAMBAS DENGAN DESA SETALIK  
 KECAMATAN SEJANGKUNG






**PETA BATAS DESA  
 ANTARA DESA SEBAYAN KECAMATAN SAMBAS  
 DENGAN  
 DESA SETALIK KECAMATAN SEJANGKUNG**



1:15.000



Datum : WGS\_1984  
 Proyeksi : UTM - Zone 49 N

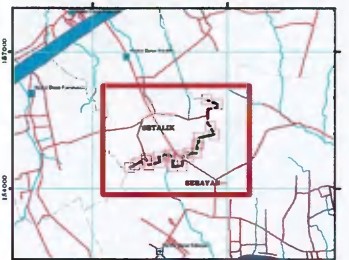
**KETERANGAN :**

- Garis batas yang ditegaskan
- Titik Koordinat
- Batas Desa
- Sungai
- Jalan
- Kantor Desa


**SUMBER :**

1. Berita Acara Hasil Pelacakan Batas Desa Antar Kecamatan bersama masyarakat dengan GPS Garmin Type Navigasi
2. Peta Rupabumi Indonesia (RBI) Skala 1 : 50.000

**PETUNJUK LOKASI :**



BUPATI SAMBAS  
 TTD  
 ATBAH ROMIN SUHALI

Salinan sesuai dengan aslinya  
 KEPALA BAGIAN HUKUM,  
  
 MARJUNI, SH  
 Pembina Tk.1 (IV/b)  
 NIP. 19680612 199710 1 001