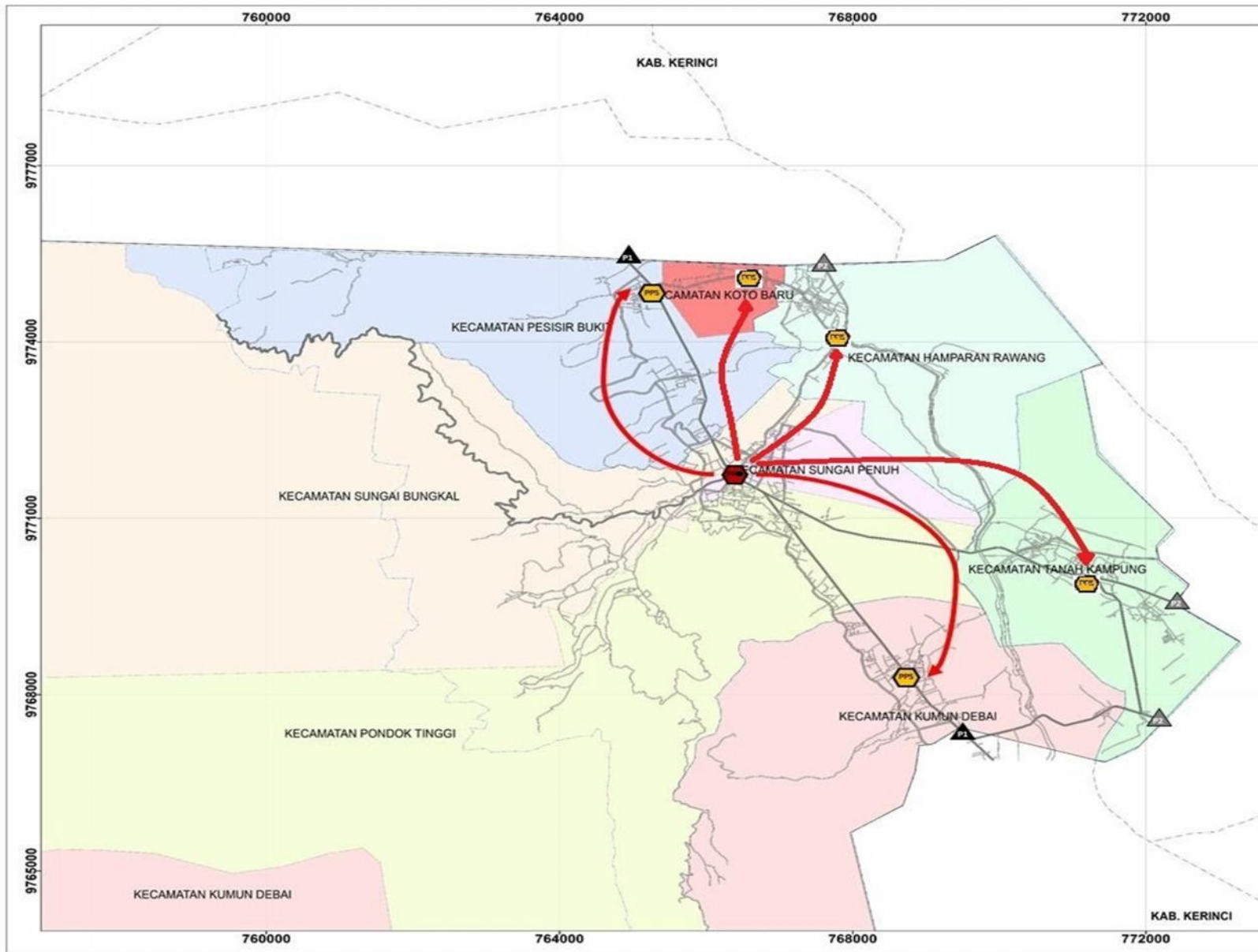



LAMPIRAN I : PERATURAN DAERAH KOTA SUNGAI PENUH  
NOMOR 2 TAHUN 2020  
TANGGAL 5 OKTOBER 2020

**ARAHAN/SKENARIO RENCANA PENGEMBANGANAN KAWASAN STRATEGIS PARIWISATA**

Bagian – A : Peta Rencana Struktur Perwilayahan Kota Sungai Penuh.

Bagian – B : Peta Kawasan Pengembangan Pariwisata Kota Sungai Penuh.





**PEMERINTAH KOTA SUNGAI PENUH**


---


**Rencana Induk Pembangunan Kepariwisataaan Kota Sungai Penuh**

---

**PETA RENCANA STRUKTUR PERWILAYAHAN PARIWISATA KOTA SUNGAI PENUH**

---





---

Skala : Universal Transverse Mercator (UTM) Zona 47S  
 Proyeksi : World Geodetic System 1984  
 Datum : Grid Geograf, Grid UTM-47S

---

**Legenda**

- Batas Administrasi
- Batas RW
- Jaringan Jalan
- Jaringan Jalan
- Kolektor Primer
- Kolektor Sekunder
- Jalan Lokal
- DTM Budaya
- DTM Alam
- DTM Binaan
- TMS
- Pusat Pelayanan Primer (PPP)
- Pusat Pelayanan Sekunder (PPS)
- ▲ Pintu Masuk Primer
- ▲ Pintu Masuk Sekunder

---

**DISAHKAN OLEH :**  
**WALIKOTA SUNGAI PENUH**

**ASAFRI JAYA BAKRI**

---

Sumber :  
 - Peta Citra Satelit World View Tahun 2012 Okorektifikasi Tahun 2013  
 - Interpolasi SRTM Ketelitian 90 meter  
 - Peta Fisik Dasar Kota Sungai Penuh  
 - RTTRW Sungai Penuh Tahun 2015



Nomor Peta	
Halaman	



