



SALINAN

MENTERI KOMUNIKASI DAN INFORMATIKA  
REPUBLIK INDONESIA

PERATURAN MENTERI KOMUNIKASI DAN INFORMATIKA  
REPUBLIK INDONESIA  
NOMOR 3 TAHUN 2017  
TENTANG  
RENCANA INDUK FREKUENSI RADIO UNTUK KEPERLUAN  
PENYELENGGARAAN RADIO SIARAN *FREQUENCY MODULATION*

DENGAN RAHMAT TUHAN YANG MAHA ESA

MENTERI KOMUNIKASI DAN INFORMATIKA REPUBLIK INDONESIA,

Menimbang : a. bahwa dalam rangka memenuhi ketersediaan atas kebutuhan kanal frekuensi radio siaran *Frequency Modulation* dan penyempurnaan penataan kanal frekuensi radio sebagai akibat terjadinya perubahan wilayah administratif di Indonesia yang berdampak pada perubahan wilayah layanan penyelenggaraan radio siaran *Frequency Modulation* secara nasional, Peraturan Menteri Perhubungan KM. 15 Tahun 2003 tentang Rencana Induk (*Masterplan*) Frekuensi Radio Penyelenggaraan Telekomunikasi Khusus untuk Keperluan radio siaran FM (*Frequency Modulation*) sebagaimana telah beberapa kali diubah terakhir dengan Peraturan Menteri Komunikasi dan Informatika Nomor 13/PER/M.KOMINFO/08/2010 tentang Perubahan Kedua atas Keputusan Menteri Perhubungan KM.15 Tahun 2003 tentang Rencana Induk (*Masterplan*) Frekuensi Radio Penyelenggaraan Telekomunikasi

Khusus Untuk Keperluan Radio Siaran FM (*Frequency Modulation*) perlu diganti;

- b. bahwa berdasarkan pertimbangan sebagaimana dimaksud dalam huruf a, perlu menetapkan Peraturan Menteri Komunikasi dan Informatika tentang Rencana Induk Frekuensi Radio untuk Keperluan Penyelenggaraan Radio Siaran *Frequency Modulation*;

- Mengingat :
1. Undang-Undang Nomor 36 Tahun 1999 tentang Telekomunikasi (Lembaran Negara Republik Indonesia Tahun 1999 Nomor 154, Tambahan Lembaran Negara Republik Indonesia Nomor 3881);
  2. Undang-Undang Nomor 32 Tahun 2002 tentang Penyiaran (Lembaran Negara Republik Indonesia Tahun 2002 Nomor 139, Tambahan Lembaran Negara Republik Indonesia Nomor 4252);
  3. Undang-Undang Nomor 39 Tahun 2008 tentang Kementerian Negara (Lembaran Negara Republik Indonesia Tahun 2008 Nomor 166, Tambahan Lembaran Negara Republik Indonesia Nomor 4916);
  4. Undang-Undang Nomor 30 Tahun 2014 tentang Administrasi Pemerintahan (Lembaran Negara Republik Indonesia Tahun 2014 Nomor 292, Tambahan Lembaran Negara Republik Indonesia Nomor 5601);
  5. Peraturan Pemerintah Nomor 52 Tahun 2000 tentang Penyelenggaraan Telekomunikasi (Lembaran Negara Republik Indonesia Tahun 2000 Nomor 107, Tambahan Lembaran Negara Republik Indonesia Nomor 3980);
  6. Peraturan Pemerintah Nomor 53 Tahun 2000 tentang Penggunaan Spektrum Frekuensi Radio dan Orbit Satelit (Lembaran Negara Republik Indonesia Tahun 2000 Nomor 108, Tambahan Lembaran Negara Republik Indonesia Nomor 3981);
  7. Peraturan Pemerintah Nomor 11 Tahun 2005 tentang Penyelenggaraan Penyiaran Lembaga Penyiaran Publik (Lembaran Negara Republik Indonesia Tahun 2005

- Nomor 28, Tambahan Lembaran Negara Republik Indonesia Nomor 4485);
8. Peraturan Pemerintah Nomor 50 Tahun 2005 tentang Penyelenggaraan Penyiaran Lembaga Penyiaran Swasta (Lembaran Negara Republik Indonesia Tahun 2005 Nomor 127, Tambahan Lembaran Negara Republik Indonesia Nomor 4566);
  9. Peraturan Pemerintah Nomor 51 Tahun 2005 tentang Penyelenggaraan Penyiaran Lembaga Penyiaran Komunitas (Lembaran Negara Republik Indonesia Tahun 2005 Nomor 128, Tambahan Lembaran Negara Republik Indonesia Nomor 4567);
  10. Peraturan Pemerintah Nomor 80 Tahun 2015 tentang Jenis dan Tarif atas Jenis Penerimaan Negara bukan Pajak yang Berlaku pada Departemen Komunikasi dan Informatika (Lembaran Negara Republik Indonesia Tahun 2015 Nomor 246, Tambahan Lembaran Negara Republik Indonesia Nomor 5749);
  11. Peraturan Presiden Nomor 7 Tahun 2015 tentang Organisasi Kementerian Negara (Lembaran Negara Republik Indonesia Tahun 2015 Nomor 8);
  12. Peraturan Presiden Nomor 54 Tahun 2015 tentang Kementerian Komunikasi dan Informatika (Lembaran Negara Republik Indonesia Tahun 2015 Nomor 96);
  13. Peraturan Menteri Komunikasi dan Informatika Nomor 39 Tahun 2012 tentang Tata Cara Pendirian dan Penyelenggaraan Penyiaran Lembaga Penyiaran Komunitas (Berita Negara Republik Indonesia Tahun 2012 Nomor 1018);
  14. Peraturan Menteri Komunikasi dan Informatika Nomor 1 Tahun 2016 tentang Organisasi dan Tata Kerja Kementerian Komunikasi dan Informatika (Berita Negara Republik Indonesia Tahun 2016 Nomor 103);

MEMUTUSKAN:

Menetapkan : PERATURAN MENTERI KOMUNIKASI DAN INFORMATIKA TENTANG RENCANA INDUK FREKUENSI RADIO UNTUK KEPERLUAN PENYELENGGARAAN RADIO SIARAN *FREQUENCY MODULATION*.

BAB I

KETENTUAN UMUM

Pasal 1

Dalam Peraturan Menteri ini yang dimaksud dengan:

1. Alat Telekomunikasi adalah setiap alat perlengkapan yang digunakan dalam bertelekomunikasi.
2. Perangkat adalah sekelompok alat telekomunikasi yang memungkinkan bertelekomunikasi.
3. Pemancar Radio adalah alat telekomunikasi yang menggunakan dan memancarkan gelombang radio.
4. Stasiun Radio adalah satu atau beberapa perangkat pemancar atau penerima atau gabungan dari perangkat pemancar dan penerima termasuk alat perlengkapan yang diperlukan di satu lokasi untuk menyelenggarakan komunikasi radio.
5. Spektrum Frekuensi Radio adalah kumpulan pita frekuensi radio.
6. Pita Frekuensi Radio adalah bagian dari spektrum frekuensi radio yang mempunyai lebar tertentu.
7. Kanal Frekuensi Radio adalah bagian dari pita frekuensi radio yang ditetapkan untuk suatu stasiun radio.
8. *Frequency Modulation* yang selanjutnya disingkat FM adalah suatu metode pengiriman sinyal informasi dengan cara menumpangkan sinyal informasi melalui gelombang pembawa (*carrier*) dengan cara memodulasi frekuensi radio.
9. Alokasi Frekuensi Radio adalah pencantuman pita frekuensi radio tertentu dalam tabel alokasi spektrum frekuensi radio Indonesia dengan tujuan untuk digunakan oleh satu atau beberapa dinas radio

komunikasi teresterial atau dinas radio komunikasi ruang angkasa berdasarkan persyaratan tertentu. Istilah ini wajib diterapkan pula untuk pita frekuensi radio terkait.

10. Penetapan (*assignment*) Pita Frekuensi Radio atau Kanal Frekuensi adalah otorisasi yang diberikan oleh suatu administrasi, dalam hal ini Menteri kepada suatu stasiun radio untuk menggunakan frekuensi radio atau kanal frekuensi radio berdasarkan persyaratan tertentu.
11. Izin Stasiun Radio untuk penggunaan spektrum frekuensi radio dalam bentuk kanal yang selanjutnya disebut ISR adalah izin penggunaan dalam bentuk Kanal Frekuensi Radio berdasarkan persyaratan tertentu.
12. *Effective Radiated Power* yang selanjutnya disingkat ERP adalah hasil kali dari daya yang diberikan ke antena dengan penguatan (*gain*) relatif terhadap antena dipole setengah gelombang.
13. *Effective Height Above Average Terrain* yang selanjutnya disingkat EHAAT adalah ketinggian efektif suatu antena pemancar yang dihitung dari rata-rata permukaan tanah yang berada diantara 3 km sampai dengan 15 km dari lokasi pemancar.
14. Frekuensi Radio Pemisah adalah besaran spasi kanal yang digunakan antara LPP/LPS dengan LPK.
15. Wilayah Layanan (*service area*) adalah wilayah penerimaan stasiun radio yang diproteksi dari gangguan (*interference*) sinyal frekuensi radio lainnya.
16. Pusat Wilayah Layanan adalah titik referensi yang digunakan untuk menentukan batasan terluar dari suatu wilayah layanan.
17. Lembaga Penyiaran Komunitas Radio yang selanjutnya disebut LPK Radio adalah lembaga penyiaran radio yang berbentuk Badan Hukum Indonesia, didirikan oleh komunitas tertentu, bersifat independen, dan tidak komersial, dengan daya pancar rendah, luas jangkauan wilayah terbatas, serta untuk melayani kepentingan komunitasnya.

18. Lembaga Penyiaran Swasta yang selanjutnya disingkat LPS adalah lembaga penyiaran yang bersifat komersial berbentuk badan hukum Indonesia, yang bidang usahanya hanya menyelenggarakan jasa penyiaran radio.
19. Lembaga Penyiaran Publik yang selanjutnya disingkat LPP adalah lembaga penyiaran yang berbentuk badan hukum yang didirikan oleh negara, bersifat independen, netral, tidak komersial, dan berfungsi memberikan layanan untuk kepentingan masyarakat.
20. Menteri adalah Menteri yang ruang lingkup tugas dan tanggungjawabnya di bidang telekomunikasi.
21. Direktur Jenderal adalah Direktur Jenderal Sumber Daya dan Perangkat Pos dan Informatika.
22. Direktorat Jenderal adalah Direktorat Jenderal Sumber Daya dan Perangkat Pos dan Informatika.

## Pasal 2

Pita Frekuensi Radio untuk keperluan penyelenggaraan radio siaran FM dialokasikan pada frekuensi radio 87,6 MHz – 108 MHz.

## BAB II

### KETENTUAN TEKNIS

## Pasal 3

Setiap penyelenggaraan radio siaran FM wajib memenuhi ketentuan teknis sebagai berikut:

- a. spasi antar kanal frekuensi radio yang digunakan adalah 100 kHz untuk LPP, LPS dan LPK tercantum dalam Lampiran I yang merupakan bagian tidak terpisahkan dari Peraturan Menteri ini.
- b. transmisi yang digunakan dalam radio siaran FM untuk LPP dan LPS dengan deviasi frekuensi (*frequency deviation*) untuk transmisi mono atau stereo paling tinggi  $\pm 75$  kHz pada 100% modulasi dengan spesifikasi pengukuran *Out of Band Spurious Emission* tercantum

dalam Lampiran II yang merupakan bagian tidak terpisahkan dari Peraturan Menteri ini;

- c. transmisi yang digunakan dalam radio siaran FM untuk LPK dengan deviasi frekuensi (*frequency deviation*) untuk transmisi mono atau stereo paling tinggi  $\pm 50$  kHz dengan spesifikasi pengukuran Out of Band Spurious Emission tercantum dalam Lampiran II yang merupakan bagian tidak terpisahkan dari Peraturan Menteri ini;
- d. toleransi frekuensi radio pemancar (*transmitter frequency tolerance*) sebesar 2 000 Hz sesuai dengan *Appendix 3 Radio Regulation*;
- e. *level spurious emission* paling rendah 60 dB di bawah level mean power sesuai dengan *Appendix 3 Radio Regulation*;
- f. lebar pita (*bandwidth*) pada 100% modulasi yang digunakan paling besar 300 kHz;
- g. oscillator harus mempunyai stabilitas frekuensi radio tengah (*centre frequency stability*) paling tinggi  $\pm 200$  Hz dari frekuensi radio tengah; dan
- h. rasio proteksi penyelenggaraan radio siaran FM yang digunakan harus sesuai dengan rekomendasi ITU-R BS.412-9 sebagai berikut:

<i>frequency offset</i> (KHz)	mono (dB)	stereo (dB)
0	28	37
100	12	25
200	6	7
300	-7	-7
400	-20	-20

Pasal 5

- (1) Stasiun Radio untuk LPP dan LPS dapat diklasifikasikan dalam 3 (tiga) kelas sebagai berikut:
  - a. Kelas A dengan ERP antara 15 (lima belas) kW sampai dengan 63 (enam puluh tiga) kW, dengan titik terluar wilayah layanan paling jauh 30 (tiga puluh) km dari pusat wilayah layanan;
  - b. Kelas B dengan ERP antara 2 (dua) kW sampai dengan 15 (lima belas) kW, dengan titik terluar wilayah layanan paling jauh 20 (dua puluh) km dari pusat wilayah layanan; dan
  - c. Kelas C dengan ERP paling tinggi 4 (empat) kW, dengan titik terluar wilayah layanan paling jauh 12 (dua belas) km dari pusat wilayah layanan.
- (2) Stasiun Radio untuk LPK diklasifikasikan dalam kelas D dengan ERP paling tinggi 50 (lima puluh) watt, dengan wilayah layanan paling jauh 2,5 (dua koma lima) km dari lokasi stasiun pemancar.
- (3) Stasiun Radio untuk LPK sebagaimana dimaksud pada ayat (2) wilayah layanannya dapat melebihi 2,5 (dua koma lima) km dari lokasi stasiun pemancar atau ERP dapat melebihi 50 (lima puluh) watt sesuai dengan kebutuhan informasi komunitas di daerah yang sebaran penduduknya tidak padat dan terpencil.
- (4) Wilayah layanan sebagaimana dimaksud pada ayat (3) ditetapkan oleh Menteri berdasarkan hasil evaluasi teknis dari Direktorat Jenderal.
- (5) Titik terluar Wilayah Layanan sebagaimana dimaksud pada ayat (1) dan ayat (2) besaran kuat medan (*field strength*) dibatasi paling tinggi 66 dB $\mu$ V/m.
- (6) Ketentuan besaran ERP dan EHAAT paling tinggi untuk setiap kelas tercantum dalam Lampiran III yang merupakan bagian tidak terpisahkan dari Peraturan Menteri ini.



- (7) Pusat Wilayah Layanan untuk Stasiun Radio LPP dan LPS sebagaimana dimaksud pada ayat (1) tercantum dalam Lampiran IV yang merupakan bagian tidak terpisahkan dari Peraturan Menteri ini.

#### Pasal 6

- (1) Stasiun Radio kelas A sebagaimana dimaksud dalam Pasal 5 ayat (1) huruf a diperuntukkan khusus bagi radio siaran di Daerah Khusus Ibukota Jakarta dan daerah perbatasan dengan negara lain.
- (2) Stasiun Radio kelas B sebagaimana dimaksud dalam Pasal 5 ayat (1) huruf b diperuntukkan bagi radio siaran di Ibukota Propinsi termasuk Daerah Khusus Ibukota Jakarta.
- (3) Stasiun Radio kelas C sebagaimana dimaksud dalam Pasal 5 ayat (1) huruf c diperuntukkan bagi radio siaran di wilayah selain sebagaimana dimaksud pada ayat (1) dan ayat (2).
- (4) Stasiun Radio kelas D sebagaimana dimaksud dalam Pasal 5 ayat (2) diperuntukkan bagi radio siaran komunitas sepanjang secara teknis memungkinkan.

#### Pasal 7

- (1) Penyelenggaraan radio siaran FM yang berada di daerah perbatasan dengan negara lain wajib mengikuti pemetaan wilayah layanan sebagaimana tercantum dalam Lampiran V yang merupakan bagian tidak terpisahkan dari Peraturan Menteri ini.
- (2) Penyelenggara radio siaran FM yang berada di daerah perbatasan dengan negara lain sebagaimana dimaksud pada ayat (1) dapat menggunakan Stasiun Radio sampai dengan kelas A sebagaimana dimaksud dalam Pasal 6 ayat (1) huruf a.

Pasal 8

- (1) Berdasarkan ketentuan teknis sebagaimana dimaksud dalam Pasal 3 huruf a ditetapkan perencanaan kanal (*channeling plan*) tercantum dalam Lampiran VI yang merupakan bagian tidak terpisahkan dari Peraturan Menteri ini.
- (2) Perencanaan penggunaan kanal untuk radio siaran FM sebagaimana dimaksud pada ayat (1) digunakan untuk:
  - a. LPP;
  - b. LPS; dan
  - c. LPK.
- (3) Perencanaan kanal sebagaimana dimaksud pada ayat (1) terdiri dari:
  - a. nomor kanal 1 s.d. 200 digunakan untuk LPP dan LPS;
  - b. nomor kanal 202, 203 dan 204 untuk LPK.

BAB III

PEMETAAN KANAL FREKUENSI RADIO UNTUK STASIUN  
RADIO SIARAN *FREQUENCY MODULATION*

Pasal 9

Setiap penyelenggaraan radio siaran FM untuk LPP dan LPS wajib mengikuti pemetaan Kanal Frekuensi Radio untuk keperluan radio siaran FM tercantum dalam Lampiran VI yang merupakan bagian tidak terpisahkan dari Peraturan Menteri ini.

Pasal 10

ISR untuk keperluan LPP dan LPS diberikan berdasarkan perencanaan Kanal Frekuensi Radio sebagaimana dimaksud dalam Pasal 8 ayat (3) huruf a.

Pasal 11

ISR untuk keperluan LPK diberikan berdasarkan perencanaan Kanal Frekuensi Radio sebagaimana dimaksud

dalam Pasal 8 ayat (3) huruf b dengan terlebih dahulu dilakukan kajian teknis oleh Direktorat Jenderal.

#### BAB IV SERTIFIKASI PERANGKAT

##### Pasal 12

Setiap alat dan perangkat telekomunikasi yang digunakan untuk keperluan radio siaran FM LPP, LPS dan LPK wajib memiliki sertifikat alat dan perangkat sesuai dengan ketentuan peraturan perundang-undangan.

#### BAB V PENGAWASAN DAN PENGENDALIAN

##### Pasal 13

Direktur Jenderal melaksanakan Pengawasan dan Pengendalian terhadap pelaksanaan Peraturan Menteri ini.

#### BAB VI KETENTUAN PERALIHAN

##### Pasal 14

Pada saat Peraturan Menteri ini mulai berlaku, penggunaan Kanal Frekuensi Radio untuk penyelenggaraan radio siaran FM yang telah memiliki ISR dari Direktorat Jenderal sebelum ditetapkannya Peraturan Menteri ini, wajib disesuaikan paling lama 1 (satu) tahun terhitung sejak diundangkan Peraturan Menteri ini.

##### Pasal 15

Dalam hal penyesuaian sebagaimana dimaksud dalam Pasal 14 terdapat Perubahan Kanal Frekuensi Radio sebagai akibat ditetapkannya Peraturan Menteri ini, penetapan Kanal Frekuensi Radio dan waktu penyesuaian ditetapkan dengan Keputusan Menteri.

BAB VII  
KETENTUAN PENUTUP

Pasal 16

Pada saat Peraturan Menteri ini mulai berlaku:

- a. Peraturan Menteri Komunikasi dan Informatika Nomor 13/PER/M.KOMINFO/08/2010 tentang Perubahan Kedua atas Keputusan Menteri Perhubungan KM.15 Tahun 2003 tentang Rencana Induk (*Masterplan*) Frekuensi Radio Penyelenggaraan Telekomunikasi Khusus untuk Keperluan Radio Siaran FM (*Frequency Modulation*);
- b. Keputusan Menteri Perhubungan KM. 15 Tahun 2003 tentang Rencana Induk (*Masterplan*) Frekuensi Radio Penyelenggaraan Telekomunikasi Khusus untuk Keperluan Radio Siaran FM (*Frequency Modulation*);
- c. Keputusan Menteri Perhubungan Nomor KM. 15 Tahun 2004 tentang Perubahan atas Keputusan Menteri Perhubungan Nomor KM. 15 Tahun 2003 tentang Rencana Induk (*Masterplan*) Frekuensi Radio Penyelenggaraan Telekomunikasi Khusus untuk Keperluan Radio Siaran FM (*Frequency Modulation*);
- d. Keputusan Menteri Perhubungan Nomor KM. 27 Tahun 2004 tentang Penetapan dan Tata Cara Pengalihan Kanal Frekuensi Radio bagi Penyelenggara Radio Siaran FM (*Frequency Modulation*); dan
- e. Keputusan Direktur Jenderal Pos dan Telekomunikasi Nomor 15A/DIRJEN/2004 tentang Ketentuan Pelaksanaan Pengalihan Kanal Frekuensi Radio bagi Penyelenggara Radio Siaran FM (*Frequency Modulation*), dicabut dan dinyatakan tidak berlaku.

Pasal 16

Peraturan Menteri ini mulai berlaku pada tanggal diundangkan.

Agar setiap orang mengetahuinya, memerintahkan pengundangan Peraturan Menteri ini dengan penempatannya dalam Berita Negara Republik Indonesia.

Ditetapkan di Jakarta  
pada tanggal 12 Januari 2017

MENTERI KOMUNIKASI DAN INFORMATIKA  
REPUBLIK INDONESIA,

ttd.

RUDIANTARA

Diundangkan di Jakarta  
pada tanggal 30 Januari 2017

DIREKTUR JENDERAL  
PERATURAN PERUNDANG-UNDANGAN  
KEMENTERIAN HUKUM DAN HAK ASASI MANUSIA  
REPUBLIK INDONESIA,

ttd.

WIDODO EKATJAHJANA

BERITA NEGARA REPUBLIK INDONESIA TAHUN 2017 NOMOR 187

Salinan sesuai dengan aslinya  
Kementerian Komunikasi dan Informatika  
Kepala Biro Hukum,



Bertiana Sari

LAMPIRAN I  
 PERATURAN MENTERI KOMUNIKASI DAN  
 INFORMATIKA REPUBLIK INDONESIA  
 NOMOR 3 TAHUN 2017  
 TENTANG  
 RENCANA INDUK FREKUENSI RADIO  
 UNTUK KEPERLUAN PENYELENGGARAAN  
 RADIO SIARAN ANALOG *FREQUENCY  
 MODULATION*

A. PERENCANAAN KANAL (*CHANNELLING PLAN*) FREKUENSI RADIO FM  
 UNTUK LPP DAN LPS

FREKUENSI (MHZ)	NO. KANAL	FREKUENSI (MHZ)	NO. KANAL	FREKUENSI (MHZ)	NO. KANAL	FREKUENSI (MHZ)	NO. KANAL
87.6	1	90.1	26	92.6	51	95.1	76
87.7	2	90.2	27	92.7	52	95.2	77
87.8	3	90.3	28	92.8	53	95.3	78
87.9	4	90.4	29	92.9	54	95.4	79
88	5	90.5	30	93.0	55	95.5	80
88.1	6	90.6	31	93.1	56	95.6	81
88.2	7	90.7	32	93.2	57	95.7	82
88.3	8	90.8	33	93.3	58	95.8	83
88.4	9	90.9	34	93.4	59	95.9	84
88.5	10	91.0	35	93.5	60	96.0	85
88.6	11	91.1	36	93.6	61	96.1	86
88.7	12	91.2	37	93.7	62	96.2	87
88.8	13	91.3	38	93.8	63	96.3	88
88.9	14	91.4	39	93.9	64	96.4	89
89	15	91.5	40	94.0	65	96.5	90
89.1	16	91.6	41	94.1	66	96.6	91
89.2	17	91.7	42	94.2	67	96.7	92
89.3	18	91.8	43	94.3	68	96.8	93
89.4	19	91.9	44	94.4	69	96.9	94
89.5	20	92.0	45	94.5	70	97.0	95
89.6	21	92.1	46	94.6	71	97.1	96
89.7	22	92.2	47	94.7	72	97.2	97
89.8	23	92.3	48	94.8	73	97.3	98
89.9	24	92.4	49	94.9	74	97.4	99
90.0	25	92.5	50	95.0	75	97.5	100

FREKUENSI (MHZ)	NO. KANAL	FREKUENSI (MHZ)	NO. KANAL	FREKUENSI (MHZ)	NO. KANAL	FREKUENSI (MHZ)	NO. KANAL
97.6	101	100.1	126	102.6	151	105.1	176
97.7	102	100.2	127	102.7	152	105.2	177
97.8	103	100.3	128	102.8	153	105.3	178
97.9	104	100.4	129	102.9	154	105.4	179
98.0	105	100.5	130	103.0	155	105.5	180
98.1	106	100.6	131	103.1	156	105.6	181
98.2	107	100.7	132	103.2	157	105.7	182
98.3	108	100.8	133	103.3	158	105.8	183
98.4	109	100.9	134	103.4	159	105.9	184
98.5	110	101.0	135	103.5	160	106.0	185
98.6	111	101.1	136	103.6	161	106.1	186
98.7	112	101.2	137	103.7	162	106.2	187
98.8	113	101.3	138	103.8	163	106.3	188
98.9	114	101.4	139	103.9	164	106.4	189
99.0	115	101.5	140	104.0	165	106.5	190
99.1	116	101.6	141	104.1	166	106.6	191
99.2	117	101.7	142	104.2	167	106.7	192
99.3	118	101.8	143	104.3	168	106.8	193
99.4	119	101.9	144	104.4	169	106.9	194
99.5	120	102.0	145	104.5	170	107	195
99.6	121	102.1	146	104.6	171	107.1	196
99.7	122	102.2	147	104.7	172	107.2	197
99.8	123	102.3	148	104.8	173	107.3	198
99.9	124	102.4	149	104.9	174	107.4	199
100.0	125	102.5	150	105.0	175	107.5	200

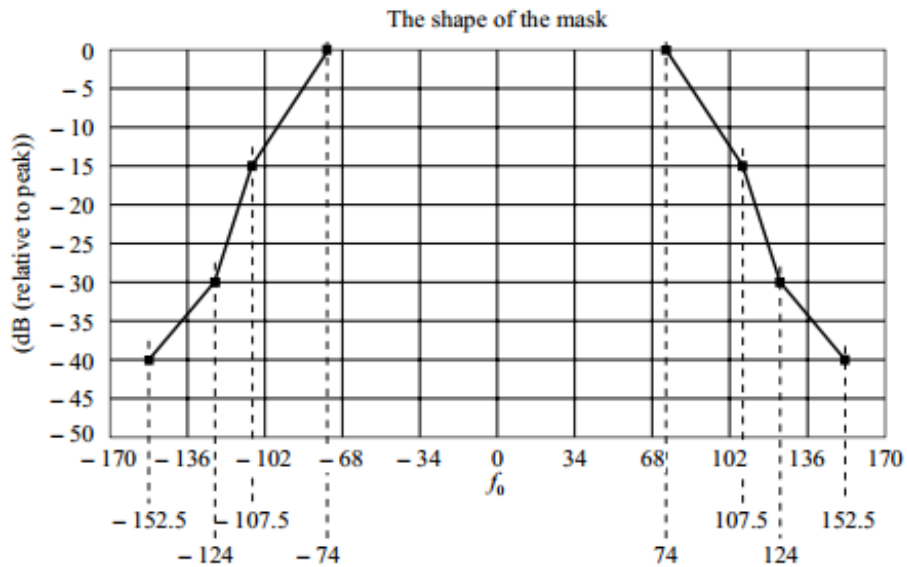
Ditetapkan di Jakarta  
Pada tanggal 12 Januari 2017  
MENTERI KOMUNIKASI DAN INFORMATIKA

ttd.

RUDIANTARA

LAMPIRAN II  
 PERATURAN MENTERI KOMUNIKASI DAN  
 INFORMATIKA REPUBLIK INDONESIA  
 NOMOR 3 TAHUN 2017  
 TENTANG  
 RENCANA INDUK FREKUENSI RADIO  
 UNTUK KEPERLUAN PENYELENGGARAAN  
 RADIO SIARAN ANALOG *FREQUENCY  
 MODULATION*

LEBAR PITA PENYELENGGARAAN RADIO SIARAN FM



x-axis (kHz)	y-axis (dB)
$f_0 - 74$	0
$f_0 - 107.5$	-15
$f_0 - 124$	-30
$f_0 - 152.5$	-40

x-axis (kHz)	y-axis (dB)
$f_0 + 74$	0
$f_0 + 107.5$	-15
$f_0 + 124$	-30
$f_0 + 152.5$	-40

Ditetapkan di Jakarta  
 Pada tanggal 12 Januari 2017  
 MENTERI KOMUNIKASI DAN INFORMATIKA

ttd.

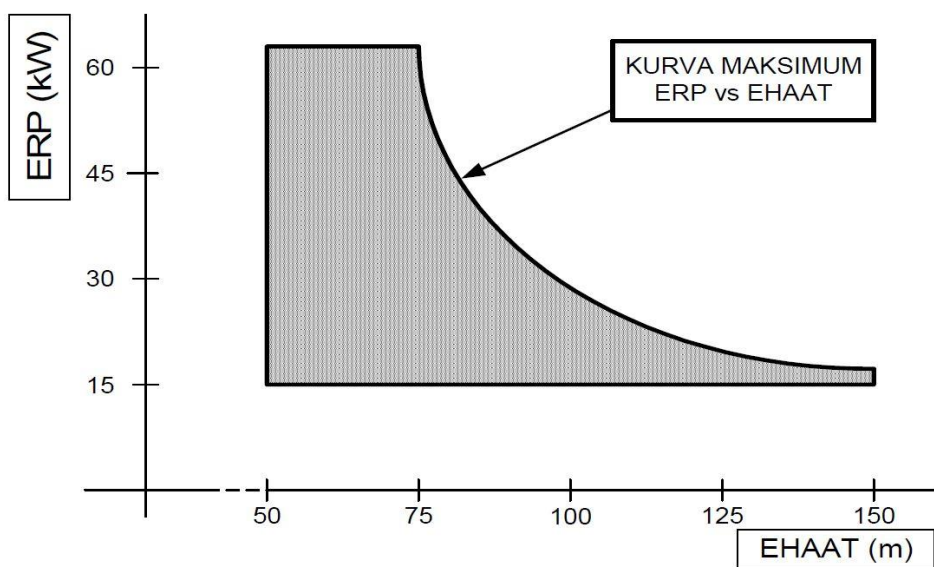
RUDIANTARA



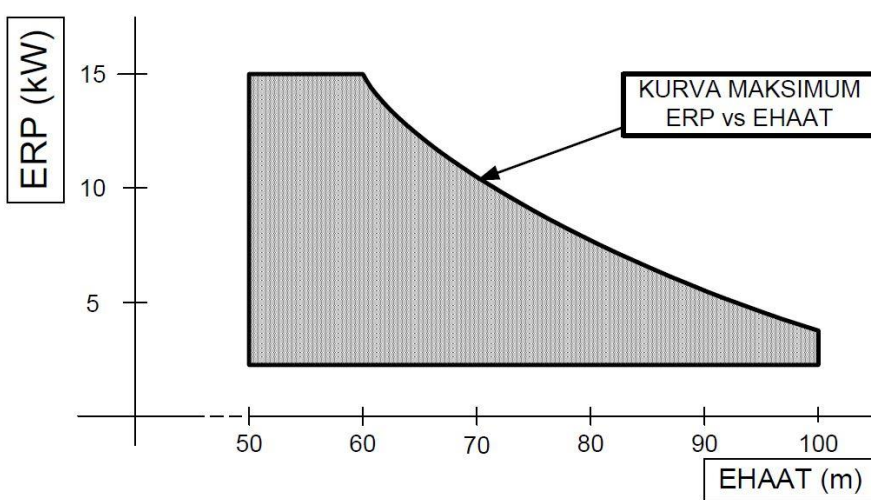
LAMPIRAN III  
PERATURAN MENTERI KOMUNIKASI DAN  
INFORMATIKA REPUBLIK INDONESIA  
NOMOR 3 TAHUN 2017  
TENTANG  
RENCANA INDUK FREKUENSI RADIO UNTUK  
KEPERLUAN PENYELENGGARAAN RADIO  
SIARAN ANALOG *FREQUENCY MODULATION*

**BATAS DAYA PANCAR RADIO SIARAN FM**

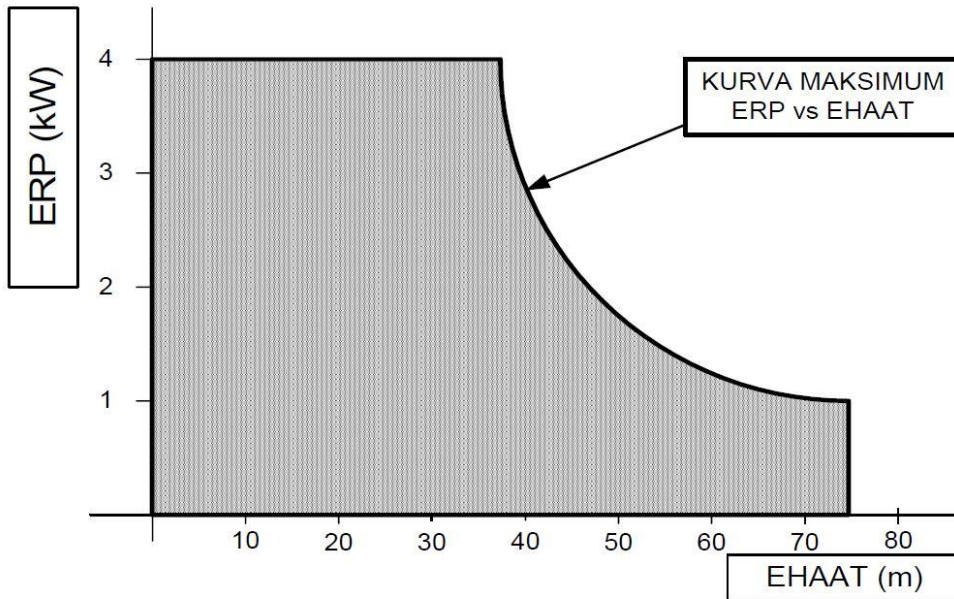
A. KELAS A



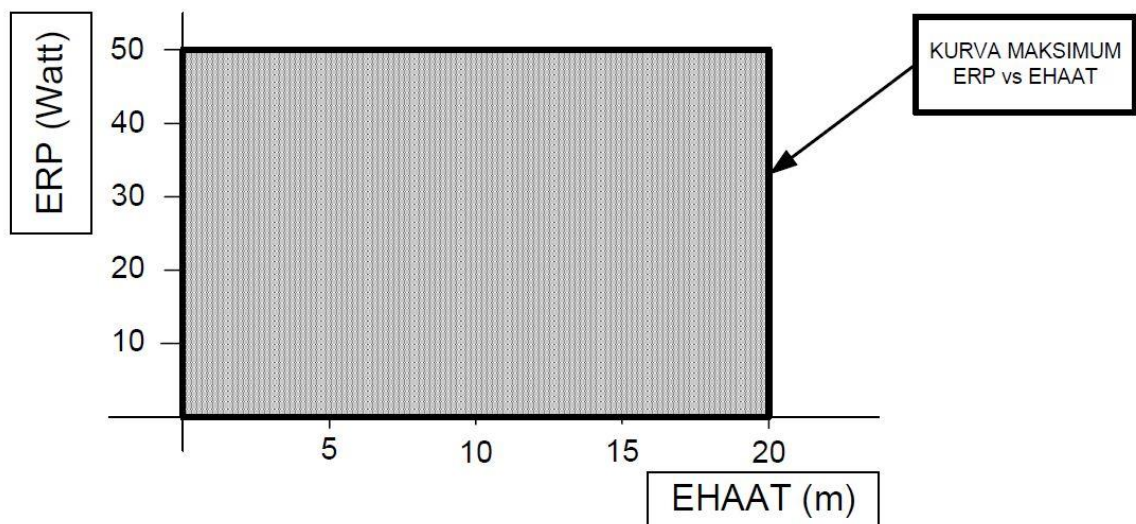
B. KELAS B



C. KELAS C



D. KELAS D



Ditetapkan di Jakarta  
Pada tanggal 12 Januari 2017  
MENTERI KOMUNIKASI DAN INFORMATIKA

ttd.

RUDIANTARA

LAMPIRAN IV  
 PERATURAN MENTERI KOMUNIKASI DAN  
 INFORMATIKA REPUBLIK INDONESIA  
 NOMOR 3 TAHUN 2017  
 TENTANG  
 RENCANA INDUK FREKUENSI RADIO UNTUK  
 KEPERLUAN PENYELENGGARAAN RADIO  
 SIARAN ANALOG *FREQUENCY MODULATION*

**PUSAT WILAYAH LAYANAN**

**I. PROVINSI NANGROH ACEH DARUSSALAM**

NO	Wilayah Layanan	PUSAT WILAYAH LAYANAN	
		Longitude	Latitude
	<b>Kota Banda Aceh</b>		
1	Kota Banda Aceh	095E19 16	05N32 44
	<b>Kab. Bireun</b>		
1	Bireun, Peusangan Makmur, Ganda Pura	096E42 13	05N12 03
2	Jeunieb, Samalanga	096E26 16	05N11 21
3	Peudada	096E35 13	05N11 50
4	Jeumpa	096E37 51	05N05 09
5	Kuta blang	096E55 02	5N09 47
	<b>Kab. Aceh Besar</b>		
1	Kota Jantho	095E37 53	05N08 25
2	Pulo Aceh, Peukan Bada, Lohknga	095E14 14	05N32 24
3	Lhoknga, Leupang, Darul Imarah	095E14 41	05N27 43
4	Mesjid Raya	095E24 43	05N27 53
5	Lhoong	095E16 50	05N13 37
6	Darussalam, Kuta Baro, Ingin Jaya, Mantasiek	095E26 47	05N31 94
7	Lembah Seulawah	095E41 39 16	05N23 16 21
8	Indrapuri, Suka Makmur	095E26 16	05N24 54
9	Seulimeum	095E34 57	05N21 27
	<b>Kab. Aceh Tenggara</b>		
1	Kutacane	097E49 51	03N31 09
2	Badar	097E41 47	03N38 57
3	Lawe Alas	097E55 41	03N12 43
4	Lawe Sigala-gala	097E55 28	03N20 55
	<b>Kab. Aceh Timur</b>		
1	Simpang Ulim	097E32 59	05N05 05
2	Julok	097E35 05	04N54 30
3	Idi Rayeuk	097E41 07	04N50 22
4	Ranto Peureulak	097E44 07	04N46 30
5	Peureulak, Peureulak Timur, Peureulak Barat	097E53 51	04N48 48
6	Rantau Seulamat	097E50 23	04N40 29
7	Bireum Bayeum	097E54 01	04N35 17
8	Serbajadi	097E29 58	04N29 34
9	Darul Aman, Nurussalam	097E42 25	04N56 00
	<b>Kota Langsa</b>		
1	Kota Langsa	097E50 56	04N26 26
	<b>Kab. Aceh Utara</b>		
1	Lhoksukon, Baktiya, Baktiya Barat	097E19 28	05N02 06
2	Dewantara, Muara Batu	096E56 14	05N13 31

3	Syamtalira Bayu, Kuta Makmur, Muerah Mulia	097E01 12	05N02 05
4	Matang Kuli	097E06 36	04N57 58
5	Sawang, Nisam	096E53 58	05N01 31
6	Seunoddon	097E25 52	05N12 47
7	Tanah jambo Aye	97E26 56	05N05 25
	<b>Kota Lhoksemauwe</b>		
1	Kota Lhoksemauwe	097E07 07	05N08 13
	<b>Kab. Aceh Barat</b>		
1	Meulaboh, Johan Pahwalan	096E06 30	04N13 18
2	Sungai Mas	096E07 15	04N40 48
3	Woyla	096E03 32	04N29 44
4	Sama Tiga	095E59 42	04N21 41
5	Kaway XVI	096E14 31	04N23 30
	<b>Kab. Sabang</b>		
1	Sukakarya, Sukaja	095E19 42	05N50 20
	<b>Kab. Pidie</b>		
1	Kota Sigli, Pidie, Peukan Baro, Simpang Tiga, Kembang Tanjung, Indra Jaya, Mutiara	095E50 41	05N14 48
	Geumpang	096E09 30	04N52 03
3	Muara Tiga, Batee	095E52 28	05N25 53
4	Tangse	095E55 33 57	05N01 04
	<b>Kab. Pidie Jaya</b>		
1	Meureudu	09614 08	05N00 06
2	Ulim, Bandar Dua	096E14 57	05N08 09
3	Glumpang Tiga, Bandar Baru Trieng G. Pante Raja	096E0305	05N12 55
	<b>Kab. Simeuleu</b>		
1	Sinabang	096E18 38	02N32 19
2	Simeuleu Tengah	096E03 55	02N38 43
3	Salang	095E52 10	02N40 11
4	Simeuleu Timur	096E15 29	02N30 32
5	Simeuleu Barat	095E54 12	02N47 44
6	Teupah Selatan	096E23 58	02N24 35
	<b>Kab. Aceh Tengah</b>		
1	Kota Takengon, Pegasing, Bebesan	096E55 40	04N37 35
2	Silih Nara	096E30 48	04N44 35
3	Bintang	097E08 21	04N33 08
4	Linge	097E13 17	04N22 23
	<b>Kab. Aceh Selatan</b>		
1	Tapak Tuan, Sama Dua	097E14 16	03N16 12
2	Labuhan Haji	096E59 47	03N33 48
3	Meukek, Sawang	097E16 35	03N29 36
4	Kluet utara, kluet timur, kluet tengah	097E22 15	03N14 32
5	Kluet Selatan	097E28 45	03N03 21
6	Trumon	097E37 57	02N49 39
7	Trumon Timur	097E42 42	02N34 37
	<b>Kab. Aceh Tamiang</b>		
1	Kota Kuala Simpang, Rantau, Seruway	098E04 05	04N16 57
2	Mayak Payed	098E03 51	04N26 41
3	Bendahara	098E10 14	04N24 45
4	Karang Baru	097E54 35	04N18 37
5	Kejuruan Muda	097E56 35	04N04 17
6	Tamiang Hulu	097E50 20	04N10 54

	<b>Kab. Aceh Barat Daya</b>		
1	Blang Pidie, Susoh, Tangan-Tangan	096E49 59	03N44 22
2	Manggeng	096E56 01	03N36 57
3	Kuala Batee	096E44 48	03N54 06
4	Babah Rot	096E40 01	03N54 47
	<b>Kab. Aceh Singkil</b>		
1	Singkil	097E47 13	02N16 48
2	Pulau Banyak	097E17 38	02N10 05
3	Simpang Kanan	098E01 06	02N27 07
	<b>Kab. Gayo Lues</b>		
1	Blang Keujeren	097E21 44	03N55 31
2	Kuta Panjang	097E16 04	04N01 02
3	Rikit Gaib	097E13 23	04N10 19
4	Terangon	097E04 03	04N04 40
5	Pinding	097E34 33	04N06 27
	<b>Kab. Aceh Jaya</b>		
1	Calang, Krueng Sabee, Keude Panga	095E34 38	04N38 12
2	Lamno, Jaya	095E21 48	05N04 48
3	Teunom	095E49 40	04N25 49
4	Setia Bakti	095E40 31	04N49 55
5	Sampoiniet	096E32 56	04N53 13
	<b>Kab. Nagan Raya</b>		
1	Jeuram, Seunangan, Kuala	096E25 08	04N11 43
2	Seunagan Timur	096E24 14	04N26 03
3	Beutong	096E35 42	04N23 44
4	Darul makmur	096E32 44	03N58 35
	<b>Kab. Bener Meriah</b>		
1	Timang Gajah, Pintu Rime Gayo	096E45 17	04N48 26
2	Bandar	096E57 11	04N42 12
3	Bukit	096E55 15	04N43 45
	<b>Kota Subulussalam</b>		
1	Simpang Kiri, Penanggalan	98E00 26	02N40 13
2	Rundeng, Sultan Daulat, Longkip	097E56 56	02N30 04

## II. PROVINSI SUMATERA UTARA

NO	Wilayah Layanan	PUSAT WILAYAH LAYANAN	
		Longitude	Latitude
	<b>Kota Medan</b>		
1	Kota Medan	098E40 38	03N35 36
2	<b>Kab. Deli Serdang</b>		
1	Lubuk Pakam	098E52 23	03N33 36
2	Deli Tua, Namorambe, Tanjung Morawa, Batang Kuis, Patumbak	098E41 48	03N32 03
3	Sibolangit	098E35 12	03N20 10
4	Bangun Purba	098E48 47	03N22 26
5	STM Hulu	098E39 22	03N14 17
6	Galang	098E49 57	03N24 19
7	Perbaungan, Teluk Mengkudu	098E55 57	03N30 15
	<b>Kab. Serdang Bedagai</b>		
1	Dolok Masihul, Sipis-Pis, Kutarih	098E58 30	03N20 52
2	Rampah	099E04 45	03N28 35
	<b>Kota Binjai</b>		
1	Kota Binjai	098E25 57	03N37 15
	<b>Kota Tebing Tinggi</b>		
1	Kota Tebing Tinggi	099E10 04	03N20 20

	<b>Kab. Karo</b>		
1	Kabanjahe	098E24 42	03N08 34
2	Berastagi	098E30 34	03N11 30
3	Laubaleng, Mardinding	098E05 17	03N05 39
4	Simpang Empat, Payung	098E22 13	03N12 31
5	Barusjahe	098E32 34	03N06 58
6	Munthe, Juhar, Merek	098E31 38	02N56 26
7	Kutabuluh, Tiga Binanga	098E14 40	03N04 21
	<b>Kab. Langkat</b>		
1	Stabat, Hinai	098E22 54	03N50 49
2	Pangkalan Susu	098E12 47	04N07 10
3	Bahorok	098E11 00	03N29 35
4	Salopian, Kuala, Sei Bingai	098E15 15	03N25 17
5	Binjai, Selesai	098E20 36	03N36 09
6	Wampu	098E17 19	03N42 29
7	Secanggang	098E14 40	03N04 21
8	Tanjung Pura, Gebang	098E25 20	03N53 51
9	Padang Tualang, Sei Lapan	098E13 15	03N46 23
10	Babalan, Brandan Barat	098E17 12	04N00 37
11	Besitang	098E06 37	04N01 48
12	Batang Serangan	097E53 18	03N41 55
	<b>Kab. Asahan</b>		
1	Kisaran Barat, Kisaran Timur, Meranti, Air Joman	099E34 46	02N59 28
2	Sei Kepayang	099E51 57	02N55 44
3	Simpang Empat, Air Batu	099E42 37	02N55 14
4	Pulau Rakyat	099E37 50	02N41 01
5	Bandar Pulau	099E21 39	02N39 56
6	Buntu Pane	099E29 52	02N53 04
7	Bandar Pasir Mandoge	099E14 27	02N44 03
	<b>Kab. Batu Bara</b>		
1	Air Putih, Medang Deras	099E22 17	03N18 20
2	Lima Puluh, Talawi	099E25 16	03N09 59
3	Tanjung Tiram	099E34 52	03N12 32
	<b>Kota Tanjung Balai</b>		
1	Tanjung Balai Selatan, Tanjung Balai Utara, Sei Tulang Raso, Teluk Nibung, Datuk Bandar	099E47 31	02N55 23
	<b>Kab. Simalungun</b>		
1	Prapat	098E55 50	02N39 41
2	Perdagangan	099E19 14	03N09 16
3	Pematang Bandar	099E11 44	03N08 01
4	Jorlang Hataran, Dolok Panribuan	098E58 49	02N49 26
5	Raya Kahean	098E53 04	03N05 40
6	Bosar Maligas	099E20 54	03N01 49
7	Huta Bayu Raja	099E12 46	03N00 27
8	Dolok Pardamean, Sidamanik	098E46 37	02N52 15
9	Raya	098E50 09	03N00 08
10	Ujung Pandang	099E26 09	03N01 00
	<b>Kota Pematang Siantar</b>		
1	Kota Pematang Siantar	099E03 59	02N57 51
	<b>Kab. Tapanuli Tengah</b>		
1	Sorkam	098E35 05	01N54 57
2	Barus	098E28 51	02N01 05
3	Lumut	098E49 34	01N32 36
4	Manduamas	098E15 45	02N11 21
5	Sibabangun	098E58 29	01N33 59

	<b>Kota Sibolga</b>		
1	Kota Sibolga	098E38 19	01N53 23
	<b>Kab. Tapanuli Selatan</b>		
1	Batang Toru	099E05 01	01N31 54
2	Sipirok	099E19 18	01N41 28
3	Saipar Dolok Hole	099E26 30	01N54 53
4	Batang Angkola	099E18 29	01N08 40
5	Barumon Tengah	099E57 52	01N28 09
	<b>Kota Padang Sidempuan</b>		
1	Kota Padang Sidempuan	099E23 10	01N26 22
	<b>Kab. Tapanuli Utara</b>		
1	Tarutung	099E00 08	02N02 23
2	Adian Koting	098E53 38	01N51 23
3	Sipoholon	098E52 39	02N04 21
4	Pahae Julu	099E02 18	01N55 01
5	Pahae Jae	099E05 56	01N46 03
6	Siborongborong, Pagaran	098E58 42	02N12 45
7	Parmonangan	098E46 02	02N06 30
8	Pangaribuan, Sipahutar	099E09 48	02N00 39
9	Garoga	099E21 52	02N01 31
	<b>Kab. Toba Samosir</b>		
1	Balige, Lagu Boti	099E04 12	02N19 41
	<b>Kab. Nias</b>		
1	Gunung Sitoli, Hiliduho	097E36 11	01N17 12
2	Tuhemberua	097E25 47	01N27 47
3	Lahewa	097E09 17	01N23 23
4	Alasa	097E22 46	01N14 20
5	Gido, Lolofitu Moi	097E42 05	01N06 46
6	Mandrehe, Sirombu	097E27 37	01N03 32
7	Idano Gawo, Bawolato	097E47 57	01N02 53
	<b>Kab. Dairi</b>		
1	Sidikalang, Silima Pungga-Pungga, Pegagan Hilir, Sumbul	098E17 22	02N43 51
	<b>Kab. Mandailing Natal</b>		
1	Penyabungan	099E33 31	00N51 42
2	Siabu	099E29 45	01N01 09
3	Kotanopan	099E42 02	00N40 03
4	Muara Sipongi	099E51 41	00N36 47
5	Batang Natal	099E24 28	00N37 30
6	Batahan	099E08 27	00N24 05
7	Natal	099E06 44	00N33 22
8	Muara Batang Gadis	099E08 01	01N06 11
	<b>Kab. Nias Selatan</b>		
1	Gomo	097E48 47	00N51 03
2	Lahusa	097E52 14	00N44 49
3	Teluk Dalam	097E48 18	00N33 58
4	Amandraya	097E42 55	00N44 15
	<b>Kab. Labuhan Batu</b>		
1	Rantau Prapat, Rantau Utara, Rantau Selatan, Bilah Hulu, Bilah Barat	098E14 40	03N04 21
2	Kualuh Hulu, Kualuh Selatan	099E32 10	02N29 47
3	Aek Natas	099E35 02	02N18 19
4	NA IX-X	099E35 32	02N10 33
5	Bilah Hilir	099E59 59	02N22 56
6	Pangkatan	100E00 02	02N14 00
7	Kualuh Hilir	099E52 26	02N40 48
8	Kualuh Keidong	099E54 14	02N34 23

9	Panai Tengah	100E09 01	02N19 35
10	Panai Hilir	100E09 33	02N37 35
11	Panai Hulu	100E15 12	02N21 11
	<b>Kab. Humbang Hasundutan</b>		
1	Dolok Sanggul, Lintang Nihota	98E44 12	02N14 33
	<b>Kab. Padang Lawas</b>		
1	Barumon	099E45 07	01N07 20
2	Sosa	099E57 41	01N01 49
3	Sosopan, Batang Onang	099E32 22	01N12 49
	<b>Kab. Padang Lawas Utara</b>		
1	Padang Bolak	099E41 47	01N33 57
2	Dolok, Dolok Sigompulon	099E39 56	01N49 41
3	Batang Onang	099E26 04	01N 23 49
	<b>Kab. Labuanbatu Utara</b>		
1	Aek Kanopan	099E36 35	02N34 07
2	Aek Kuo, Marbau	099E49 59	02N22 02
	<b>Kab. Labuanbatu Selatan</b>		
1	Kampung Rakyat	100E10 50	02N06 03
2	Silang Kitang	099E56 00	01N54 06
3	Kota Pinang	100E05 00	01N53 36
4	Torgamba	100E14 32	01N45 45
	<b>Kab. Pakpak Bharat</b>		
1	Salak, Sitellu Tali Urang Julu, Kerajaan, Siempat Rube, Tinada, Pergetteng-Getteng Sengkut	098E19 30	02N33 18
2	Pagindar	098E09 20	02N27 19

### III. PROVINSI SUMATERA BARAT

NO	Wilayah Layanan	PUSAT WILAYAH LAYANAN	
		Longitude	Latitude
	<b>Kota Padang</b>		
1	Kota Padang	100E21 55	00S57 05
	<b>Kab. Pesisir Selatan</b>		
1	Painan, IV Jurai, Batang Kapas	100E40 23	01S21 04
2	Ranah Pesisir	100E58 25	01S40 34
3	Lengayang	100E48 04	01S33 09
4	Pacung Soal, Air Pura	101E03 35	02S10 03
5	Bayang, IV Nagari Bayang Utara	100E32 55	01S10 49
6	Koto IX Tarusan	100E27 12	01S08 05
7	Sutera	100E44 54	01S25 05
8	Linggo Sari Baganti	100E58 31	01S48 23
9	Lunang dan Silaut	101E06 42	02S17 50
10	Balai IV Balai Tapan, Ranah IV Hulu Tapan	101E05 02	02S08 28
	<b>Kota Solok</b>		
1	Tanjung Harapan, Lubuk Sikarah	100E37 07	00S42 03
	<b>Kab. Solok</b>		
1	Pantai Cermin, Lembah Gumanti, Hiliran Gumanti	100E53 16	01S15 51
2	Payung Sekaki, Bukit Sundi, IX Koto Sungai Lasi	100E58 27	01S01 15
3	Gunung Talang, Lembang Jaya, Danau Kembar	100E40 49	00S59 47
4	Kubung	100E36 24	00S49 33
5	IX Koto Singkarak, Junjung Sirih	100E37 13	00S42 13
6	IX Koto Diatas	100E39 26	00S38 43
7	Tigo Lurah Bajanjang	101E03 37	01S01 03



	<b>Kab. Solok Selatan</b>		
1	Koto Parik Gadang Diatch	101E01 48	01S27 53
2	Sei Pagu, Pauh Duo	101E02 51	01S24 35
3	Sangir	101E23 26	01S21 59
4	Sangir Jujuhan	101E21 30	01S23 42
5	Sangir Batanghari	101E20 39	01S15 07
6	Sangir Balai janggo	101E17 03	01S30 39
	<b>Kota Sawahlunto</b>		
1	Lembah Segar, Barangin, Silungkang, Talawi	100E45 22	00S42 00
	<b>Kab. Sawahlunto/Sijunjung</b>		
1	Muaro Sijunjung, sijunjung	100E58 14	00S42 13
2	Tanjung Gadang	101E06 29	00S46 10
3	Kamang Baru	101E22 46	00S48 53
4	Koto VII	100E51 16	00S37 19
5	Sumpur Kudus	100E54 28	00S26 58
6	Kupitan, Lubuk tarok, IV Nagari	100E49 51	00S42 04
	<b>Kab. Darmas Raya</b>		
1	Koto Baru, Tiumang	101E41 38	01S07 39
2	Pulau Punjung	101E22 39	01S00 44
3	Sitiung, Timpeh, padang Laweh	101E31 32	01S01 11
4	Sungai Rumbai, Koto Salak	101E40 32	01S13 04
5	Koto Besar	101E39 50	01S16 19
6	Asam Jujuhan	101E33 22	01S31 13
	<b>Kab. Tanah Datar</b>		
1	Batu Sangkar, Sungayang, Pariangan, Sungai Tarab, Lima Kaum, Tanjung Emas, Rambatan, Salimpaung, Tanjung Baru, padang Ganting	100E34 24	00S27 50
2	X Koto, Batipuh, Batipuh Selatan	100E27 24	00S31 24
3	Lintau Buo, Lintau Buo Utara	100E44 19	00S27 11
	<b>Kab. Padang Pariaman</b>		
1	Lubuk Alung, Sintuk Toboh gadang	100E17 33	00S40 51
2	Batang Anai	100E20 16	00S45 21
3	Nan Sabaris, Ulakan Tapakih	100E14 04	00S41 30
4	VII Koto, Patamuan, Padang Sago	100E13 13	00S34 17
5	Sungai Garingging, IV Koto Aur malintang	100E06 04	00S25 55
6	Sungai Limau	100E03 38	00S31 21
7	V Koto Timur	100E10 53	00S29 02
8	2 X 11 Enam Lingkup, 2 x 11 Kayu tanam, Enam Lingkung	100E18 47	00S34 45
9	Batang Gasan, V Koto Kampung Dalam	100E06 42	00S29 37
	<b>Kab. Kota Pariaman</b>		
1	Pariaman Tengah, Utara Selatan, Paiaman Utara	100E08 24	00S37 14
	<b>Kab. Agam</b>		
1	Lubuk Basung	099E59 32	00S16 38
2	Tanjung Mutiara	099E53 40	00S18 51
3	Tilatang Kamang, Palupuh, Kamang Magek	100E23 45	00S13 14
4	Palembayan	100E13 43	00S11 04
5	Ampek Nagari	100E04 52	00S11 15
6	Baso, Candung, IV Angkek, Banuhampu, Sungai Puar	100E04 52	00S15 52
7	Malalak, IV Koto, Matur, Tanjung Raya	100E16 04	00S23 52

	<b>Kota Bukit Tinggi</b>		
1	Kota Bukit Tinggi	100E21 16	00S17 47
	<b>Kab. Limapuluh Kota</b>		
1	Suliki	100E28 29	00S06 04
2	Guguak, Mungka, Akabiluruh, Payakumbuh	100E33 36	00S08 57
3	Luak, Situjuh Limo Nagari	100E42 09	00S16 34
4	Harau	100E41 35	00S07 07
5	Pangkalan Koto Baru	100E34 51	00N12 15
6	Kapur Sembilan	100E28 08	00N14 22
7	Gunung Omeh, Bukit Barisan	100E22 09	00S00 31
8	Lareh Sago Halaban	100E46 28	00S15 40
	<b>Kab. Payakumbuh</b>		
1	Payakumbuh Barat, Utara, Timur	100E37 32	00S13 05
	<b>Kab. Pasaman</b>		
1	Lubuk Sikaping	100E07 41	00N10 30
2	Bonjol, Simpang Alahan Mati	100E13 30	00S01 08
3	Panti, padang Gelugur	100E03 25	00N21 55
4	Mapat Tunggul	100E02 38	00N40 20
5	Duo Koto	099E56 22	00N23 32
6	Tigo Nagari	100E03 51	00S00 25
7	Rao, Rao Selatan, Rao Utara	100E01 16	00N33 48
	<b>Kab. Pasaman Barat</b>		
1	Lembah Melintang, Sungai Aur	099E36 00	00N17 43
2	Sungai Beremas, Parit Koto Balingka	099E23 19	00N20 10
3	Pasaman, Luhak Nan II	099E50 11	00S00 09
4	Sasak Ranah Pesisir	099E50 14	00S00 24
5	Kinali	099E51 50	00S01 55
6	Gunung Tuleh	099E44 24	00N18 50
7	Ranah Batahan	099E29 19	00N27 46
8	Talamau	099E54 42	00N17 56
	<b>Kab. Kep. Mentawai</b>		
1	Tua Pejat/Sipora, Sipora Selatan	099E35 09	02S06 12
2	Siberut Selatan, Siberut Barat, Siberut Tengah	099E03 01	01S32 03
3	Siberut Utara, Siberut Timur	098E49 55	01S12 26
4	Pagai Utara, Pagai Selatan, Sikakap	100E19 29	03S03 44
	<b>Kota Padang Panjang</b>		
1	Kota Padang Panjang	100E22 21	00S28 25

#### IV. PROVINSI RIAU

NO	Wilayah Layanan	PUSAT WILAYAH LAYANAN	
		Longitude	Latitude
	<b>Kota Pekanbaru</b>		
1	Kota pekan Baru	101E30 15	00N31 51
	<b>Kab. Kampar</b>		
1	Bangkinang, Bangkinang Barat	101E10 34	00N12 22
2	Kampar	101E18 07	00N15 51
3	Tambang	101E27 46	00N17 43
4	XIII Koto Kampar	100E49 35	00N11 13
5	Siak Hulu	101E01 22	00N41 45
6	Kampar Kiri	101E14 01	00S01 44
7	Kampar Kiri Hilir	101E35 05	00N09 20
8	Kampar Kiri Hulu	100E57 20	00S09 51
9	Tapung	101E11 10	00N32 20
10	Tapung Hilir	101E12 32	00N45 19
11	Tapung Hulu	100E47 36	00N40 37

	<b>Kota Dumai</b>		
1	Kota Dumai	101E26 20	01N40 51
	<b>Kab. Indragiri Hulu</b>		
1	Rengat	102E39 38	00S13 20
2	Rengat Barat	102E28 10	00S14 35
3	Kelayang	102E09 53	00S34 05
4	Lirik, Pasir Penyu	102E12 27	00S17 39
5	Peranap	101E56 21	00S39 30
6	Siberida	102E23 51	00S46 20
7	Batang Cenaku	102E14 39	00S51 09
8	Batang Gansal	102E27 02	00S52 22
	<b>Kab. Bengkalis</b>		
1	Bengkalis	102E15 28	01N26 25
2	Bantan	102E25 39	01N29 09
3	Bukit Batu	101E58 59	01N27 47
4	Mandau	101E18 49	01N15 31
5	Rupat	101E35 02	01N54 23
6	Rupat Utara	101E39 56	02N00 57
7	Siak Kecil	102E07 44	01N14 59
8	Pinggir	101E06 59	01N03 03
	<b>Kab. Meranti</b>		
1	Merbau	102E31 39	01N07 00
2	Tebing Tinggi	102E44 33	00N51 06
3	Tebing Tinggi Barat	102E34 50	00N56 55
4	Rangsang	103E02 37	00N56 55
5	Rangsang Barat	102E47 36	01N04 25
	<b>Kab. Indragiri Hilir</b>		
1	Reteh	103E12 57	00S41 51
2	Enok	103E11 28	00S30 03
3	Kuala Indragiri	103E37 20	00S18 25
4	Tembilahan	103E09 56	00S22 53
5	Tempuling	102E53 07	00S28 35
6	Mandah	103E29 32	00N02 13
7	Gaung Anak Serka	103E06 42	00S08 21
8	Keteman	103E23 37	00N17 12
9	Kerintang	102E39 05	00S51 26
10	Tanah Merah	103E18 07	00S29 50
11	Batang Tuaka	103E02 49	00S16 22
12	Gaung	102E51 55	00S01 48
13	Kemuning	102E48 02	00S53 52
14	Pelangiran	103E36 10	00N10 04
15	Pulau Burung	103E24 34	00N22 24
	<b>Kab. Pelalawan</b>		
1	Pangkalan Kerinci		
2	Ukui	102E19 37	00S04 35
3	Pangkalan Kuras	102E00 22	00N10 20
4	Pangkalan Lesung	102E05 02	00S02 54
5	Langgam	101E43 08	00N15 43
6	Pelalawan	102E04 42	00N26 54
7	Bunut	102E08 41	00N18 00
8	Kuala Kampar	103E08 14	00N20 09
	<b>Kab. Rokan Hulu</b>		
1	Pasir pangaraian	100E17 30	00N52 03
2	Rokan IV Koto	100E24 23	00N31 33
3	Rambah	100E16 40	00N52 59
4	Tambusai	100E16 37	01N13 07

5	Kepenuhan	100E30 48	01N05 16
6	Kunto Darussalam	100E43 08	01N03 34
7	Rambah Samo	100E24 36	00N46 24
8	Rambah Hilir	100E22 50	00N55 03
9	Tambusai Utara	100E17 48	01N13 43
10	Bangun Purba	100E10 35	00N52 41
11	Tandun	100E38 37	00N35 32
12	Kabun	100E50 11	00N26 23
	<b>Kab. Rokan Hilir</b>		
1	Ujung Tanjung	101E02 17	01N37 43
2	Kubu	100E26 20	02N06 43
3	Bangko	100E55 30	02N07 01
4	Tanah Putih, Pujud	100E37 02	01N27 04
5	Rimba Melintang	100E57 51	01N45 56
6	Bagan Sinembah	100E29 18	01N45 50
7	Pasir Limau Kapas	100E25 06	02N11 16
8	Sinaboi	100E53 40	02N13 05
9	Tanah Putih	101E08 18	01N44 04
10	Bangko Pusako	100E48 51	01N41 21
11	Simpang Kanan	100E22 17	01N53 32
	<b>Kab. Siak</b>		
1	Siak Sri Indrapura	102E03 31	00N47 54
2	Sungai Apit	102E11 20	00N54 35
3	Minas	101E26 50	00N57 50
4	Tualang	101E39 13	00N41 28
5	Sungai Mandau	101E47 21	00N51 29
6	Dayun	102E08 33	00N39 34
7	Kerinci Kanan	101E54 44	00N32 46
8	Bunga Raya	102E01 30	00N58 34
9	Koto Gasib	101E41 43	00N43 47
10	Kandis	101E07 21	00N59 20
	<b>Kab. Kuantan Sengingi</b>		
1	Teluk Kuantan	101E39 19	00S26 39
2	Kuantan Mudik	101E35 01	00S45 16
3	Kuantan Tengah	101E35 44	00S29 52
4	Sengingi	101E15 53	00S18 07
5	Kuantan Hilir, Logas Tanah Darat	101E38 53	00S23 29
6	Cerenti, Inuman	101E49 35	00S29 26
7	Benai	101E43 09	00S36 47
8	Gn Toar	101E24 05	00S37 59
9	Sengingi Hilir	101E13 11	00S16 27
10	Pangean	101E40 37	00S27 48

## V. PROVINSI KEPULAUAN RIAU

NO	Wilayah Layanan	PUSAT WILAYAH LAYANAN	
		Longitude	Latitude
	<b>Kota Tanjung Pinang</b>		
1	Kota Tanjung Pinang	104E26 48	00N55 34
	<b>Kab. Lingga</b>		
1	Pulau Singkep	104E25 04	00S30 41
2	Lingga	104E42 43	00S09 24
3	Senayang	104E35 28	00N07 56
	<b>Kab. Karimun</b>		
1	Moro	103E42 45	00N45 25
2	Kundur	103E25 38	00N46 03
3	Karimun	103E22 36	01N03 48

4	Buru	103E29 42	00N53 37
	<b>Kota Batam</b>		
1	Kota Batam	104E01 43	01N03 32
	<b>Kab. Natuna</b>		
1	Ranai	108E19 10	04N00 13
	<b>Kab. Bintan</b>		
1	Tanjung Uban	104E13 20	01N01 05
	<b>Kab. Anambas</b>		
1	Terempa	106E13 09	03N13 00

## VI. PROVINSI JAMBI

NO	Wilayah Layanan	PUSAT WILAYAH LAYANAN	
		Longitude	Latitude
	<b>Kota Jambi</b>		
1	Kota Jambi	103E35 21	01S39 29
	<b>Kab. Muara Jambi</b>		
1	Sengeti	103E29 23	01S27 32
2	Kumpeh	104E02 53	01S32 45
3	Maro Sebo	103E40 53	01S29 52
4	Mestong	103E35 17	01S53 29
5	Kumpeh Ulu	103E44 01	01S42 05
6	Sungai Bahar	103E27 38	01S59 13
	<b>Kab. Batang Hari</b>		
1	Muara Bulian	103E15 05	01S43 37
2	Muara Tembesi	103E05 41	01S42 53
3	Pemayung	103E15 14	01S34 10
4	Maro Sebo Ilir	103E11 17	01S36 49
5	Mersam	102E46 07	01S39 21
6	Bajubang	103E18 25	01S44 18
	<b>Kab. Tanjung Jabung Timur</b>		
1	Muara Sabak	103E50 22	01S07 54
2	Nipah Panjang	104E08 36	01S09 43
3	Mendahara	103E32 49	01S09 01
4	Rantau Rasau	104E07 24	01S17 27
5	Sadu	104E24 26	01S20 49
6	Dendang	103E50 43	01S16 46
	<b>Kab. Tanjung Jabung Barat</b>		
1	Kuala Tungkal	103E28 05	00S48 58
2	Pengabuan	103E07 07	00S53 47
3	Betara	103E20 37	01S01 11
4	Merlung	103E00 16	01S17 29
5	Tungkal Ulu	102E57 00	01S10 14
6	Tungkal Ilir		
	<b>Kab. Tebo</b>		
1	Tebo (Tebo Tengah, Tebo Ilir, Tebo Ulu)	102E34 39	01S33 53
2	Sumay	102E32 19	01S22 37
3	Tujuh Koto	102E02 59	01S01 09
4	Rimbo Ulu	101E57 10	01S12 45
5	Rimbo Ilir	102E18 21	01S21 39
6	Rimbo Bujang	102E05 36	01S19 57
	<b>Kab. Bungo</b>		
1	Muara Bungo	102E11 22	01S29 45
2	Tanah Tumbuh	101E40 22	01S36 25
3	Jujuhan	101E49 34	01S15 37
4	Tanah Sepengal, Muko-Muko Bathin VI	101E58 09	01S26 46
5	Pelepat	102E07 36	01S43 50

6	Limbur Lubuk Mengkuang	101E36 36	01S41 23
7	Pelepat Ilir	102E21 41	01S32 05
8	Rantau Pandan	101E53 52	01S36 42
	<b>Kab. Merangin</b>		
1	Bangko	102E12 03	02S02 05
2	Jangkat	101E49 17	02S30 44
3	Muara Siau	102E03 53	02S16 21
4	Tabir	102E08 17	01S47 29
5	Pamenang	102E24 32	02S02 31
6	Sungai Manau	101E59 25	02S06 56
7	Tabir Ulu	102E00 41	01S54 56
	<b>Kab. Sarolangun</b>		
1	Sarolangun	102E38 32	02S10 50
2	Mandiangan	103E00 46	02S06 54
	<b>Kab. Kerinci</b>		
1	Sungai Penuh, Hamparan Rawang	101E22 10	02S04 33
2	Gunung Kerinci	101E21 27	01S53 12
3	Gunung Raya	101E31 55	02S18 00
4	Kayu Aro	101E17 49	01S45 24
5	Danau Kerinci		
6	Air Hangat, Air Hangat Timur, Setinjau Laut	101E30 31	01S55 13
7	Batang Merangin	101E41 27	02S08 57
8	Keliling Danau	101E25 23	02S11 03
	<b>Kab. Kota Sungai Penuh</b>		
1	Sungai Penuh, Hamparan Rawang	101E24 05	02S04 05

## VII. PROVINSI SUMATERA SELATAN

NO	Wilayah Layanan	PUSAT WILAYAH LAYANAN	
		Longitude	Latitude
	<b>Kota Palembang</b>		
1	Kota Palembang	104E44 17	02S59 08
	<b>Kab. Ogan Komering Ulu Induk</b>		
1	Batu Raja Barat, Batu Raja Timur	104E11 35	04S06 41
2	Sosoh Buay Rayap	104E03 53	04S14 36
3	Peninjauan	104E18 39	03S59 17
4	Pengandonan, Semidang Aji	103E53 49	04S05 24
5	Lubuk Batang	104E13 18	04S03 13
	<b>Kab. Ogan Komering Ulu Selatan</b>		
1	Muara Dua	104E09 16	04S31 50
2	Pulau Beringin	103E38 36	04S29 04
3	Banding Agung	103E57 05	04S44 40
4	Muara Dua Kisam	103E48 15	04S22 01
5	Simpang	104E10 54	04S34 21
6	Buay Sandang Aji	103E58 27	04S38 24
7	Buay Runjung	103E52 31	04S30 11
8	Mekakau Ilir	103E49 10	04S44 19
9	Buay Pemanca	104E12 58	04S46 07
	<b>Kab. Ogan Komering Ulu Timur</b>		
11	Martapura	104E19 44	04S22 37
12	Buay Madang	104E27 22	04S06 46
13	Belitang	104E44 20	04S05 59
14	Cempaka	104E37 49	03S51 44
15	Madang Suku II	104E21 48	04S05 56
16	Madang Suku I	104E31 01	03S58 19

17	Semendawai S III	104E42 35	03S58 28
	<b>Kab. Ogan Komiring Ilir</b>		
1	Kota Kayu Agung, Rantau Alai, Tanjung Batu, Tanjung Raja	104E50 44	03S23 21
2	Muara Kuang	104E28 13	03S37 38
3	Tanjung Lubuk	104E39 45	03S34 45
4	Mesuji	105E45 27	03S55 04
5	Pedamaran	104E58 01	03S31 55
6	Air Sugihan	105E25 12	02S46 16
7	Lempuing	104E53 30	03S53 00
8	Pematang Panggang	105E03 10	04S03 58
9	Jejawi, Pemulutan, Sp.Padang	104E50 25	03S13 52
10	Cengal	105E28 29	03S31 04
	<b>Kota Prabumulih</b>		
1	Kota Prabumulih	104E13 09	03S29 10
	<b>Kab. Muara Enim</b>		
1	Muara Enim/Lawang Kidul	103E49 01	03S35 39
2	Gunung Megang	103E54 43	03S29 40
3	Tanjung Agung	103E48 23	/03S54 36
4	Talang Ubi	103E57 42	03S14 02
5	Ujan Mas	103E11 58	04S04 37
6	Lembak, Sungai Rotan, Gelumbang	104E22 05	03S13 19
7	Semendo Darat Laut ,Semendo Darat Tengah, Semendo Darat Ulu	103E30 26	04S14 58
8	Lubai	104E01 38	03S49 45
	<b>Kab. Lahat</b>		
1	Lahat	103E24 16	03S45 40
2	Tanjung Sakti	103E03 06	04S06 41
3	Pulau Pinang	103E28 44	03S54 19
4	Jarai	103E13 48	03S57 19
5	Merapi	103E39 06	03S44 17
6	Pajar Bulan	103E17 53	03S58 25
7	Mulak Ulu	103E34 07	03S58 25
8	Kikim Selatan	103E09 34	03S45 42
9	Kikim Timur	103E20 25	03S43 51
10	Kikim barat, kikim tengah	103E13 29	03S36 18
	<b>Kab. Empat Lawang</b>		
1	Tebing Tinggi	103E04 38	03S34 57
2	Pendopo	102E57 31	03S47 10
3	Kota Agung, Talang Padang	103E25 42	04S03 45
4	Muara Pinang, Lintang Kanan	103E03 58	03S51 27
5	Ulu Musi	102E45 27	03S45 22
6	Pasemah Air Keruh	102E48 08	03S55 28
	<b>Kab. Musi Rawas</b>		
1	Muara Lakitan	103E20 52	02S55 42
2	Rupit, Karang Dapo, Karang Jaya	102E40 42	02S44 50
3	Tugu Mulyo, Purwodadi	102E57 44	03S05 55
4	Selangit	102E42 46	03S03 33
5	Muara Kelingi	103E13 31	03S04 24
6	BTS. Ulu	103E23 43	03S31 13
7	Jayaloka	103E16 15	03S18 36
8	Muara Beliti	103E04 23	03S14 56
9	Bkl Ulu Terawas	102E45 05	03S05 40
10	Megang Sakti	103E30 13	03S19 39
	<b>Kota Lubuk Linggau</b>		
1	Kota Lubuk Linggau	102E55 13	03S15 34
	<b>Kab. Musi Banyu Asin</b>		
1	Sekayu	103E56 41	02S53 02

2	Sanga Desa	103E34 25	02S47 53
3	Sungai Keruh	103E40 17	03S06 11
4	Lais	104E02 51	02S51 22
5	Keluang	103E56 26	02S37 56
6	Batanghari Leko		
7	Babat Toman	103E25 17	02S23 20
8	Sungai Lilin	104E02 36	02S39 37
9	Bayung Lencir	103E41 07	02S03 22
	<b>Kab. Banyu Asin</b>		
1	Banyuasin I	105E09 23	02S45 50
2	Banyuasin II	104E37 06	02S13 14
3	Banyuasin III	104E25 09	02S49 45
4	Pulau Rimau	104E15 58	02S30 43
5	Betung	104E17 06	02S44 48
6	Rambutan	104E55 07	03S08 54
7	Muara Padang, Makarti Jaya	105E17 28	02S25 19
8	Muara Telang	104E49 12	02S30 33
9	Rantau Bayur	104E17 38	03S00 48
	<b>Kota Pagar Alam</b>		
1	Kota Pagar Alam	103E12 11	04S02 48
	<b>Kab. Puncak Abab Lematang Ilir</b>		
1	Talang Ubi	103E49 56	03N16 07
2	Abab, Puncak, Penukal Utara, Tanah Abang	104E01 30	03N09 45
	<b>Kab. Ogan Ilir</b>		
1	Indralaya, Indralaya Selatan, Indralaya Utara, Rantau Panjang	104E45 39	03N19 17
2	Kandis, Payamaran, Lubuk Keliatan	104E38 26	03N28 07
3	Muara Kuang, Rambang Kuang	104E38 26	03N39 59
	<b>Kab. Musi Rawa Utara</b>		
1	Muara Rupit, Karang Dapo, Karang Jaya	102E54 36	02N43 24
2	Rawas Ilir, Nibung	103E01 48	02N28 20
3	Rawas Ulu, Ulu Rawas	102E44 47	02N38 00

#### VIII. PROVINSI BANGKA BELITUNG

NO	Wilayah Layanan	PUSAT WILAYAH LAYANAN	
		Longitude	Latitude
	<b>Kota Pangkal Pinang</b>		
1	Kota Pangkal Pinang	106E07 12	02S11 57
	<b>Kab. Bangka</b>		
1	Sungai Liat, Pemali, Merawang, Puding Besar	105E56 05	02S00 49
2	Belinyu	105E46 49	01S36 56
3	Mendo Barat	105E58 17	02S10 55
4	Bakam	105E53 56	01S57 19
5	Riau Silip	105E57 36	01S43 34
	<b>Kab. Belitung</b>		
1	Tanjung Pandan	107E41 04	02S45 09
2	Membalong	107E38 43	03S07 30
3	Selat Nasik	107E24 55	02S49 56
4	Sijuk	107E46 16	02S33 57
5	Badau	107E48 49	02S51 10
	<b>Kab. Bangka Selatan</b>		
1	Toboali	106E28 51	03S01 13
2	Payung	106E08 42	02S36 07



3	Lempar Pongok	106E48 30	02S57 42
4	Air Gegas	106E23 35	02S41 52
5	Simpang Rimba	105E58 11	02S38 26
	<b>Kab. Bangka Tengah</b>		
1	Koba	106E24 39	02S29 27
2	Pangkalan Baru	106E09 00	02S19 33
3	Sungai Selan	105E59 23	02S22 43
4	Simpang Katis	106E04 20	02S17 38
	<b>Kab. Bangka Barat</b>		
1	Mentok	105E10 17	02S03 35
2	Simpang Teritip	105E22 37	01S50 28
3	Jebus	105E31 25	01S38 56
4	Kelapa	105E40 57	01S52 31
5	Tempilang	105E39 14	02S01 17
	<b>Kab. Belitung Timur</b>		
1	Manggar	108E16 14	02S52 35
2	Gantung	108E09 55	02S57 51
3	Dendang	107E53 45	03S04 41
4	Kelapa Kampit	108E03 11	02S40 57

#### IX. PROVINSI BENGKULU

NO	Wilayah Layanan	PUSAT WILAYAH LAYANAN	
		Longitude	Latitude
	<b>Kota Bengkulu</b>		
1	Kota Bengkulu	102E15 45	03S47 31
	<b>Kab. Bengkulu Selatan</b>		
1	Manna,Kota Manna	103E05 53	04S23 03
2	Kedurang	103E08 11	04S22 35
3	Segimin	103E01 26	04S20 38
4	Pino,Pino Raya	102E57 05	04S15 54
	<b>Kab. Rejang Lebong</b>		
1	Kota Padang	102E55 56	03S23 58
2	Padang Ulak Tanding,Sindang Kelingi	102E47 53	03S26 33
3	Curup	102E29 09	03S24 43
4	Selupu Rejang	102E36 08	03S48 58
	<b>Kab. Lebong</b>		
1	Lebong Utara	102E08 03	02S58 43
2	Lebong Tengah	102E16 45	03S08 21
3	Lebong Selatan, Rimbo Pengadang,Bermani Ulu	102E19 27	03S12 22
	<b>Kab. Kepahing</b>		
1	Kepahiang	102E35 03	03S38 35
	<b>Kab. Bengkulu Utara</b>		
1	Enggano	102E15 11	05S23 38
2	Arga Makmur	102E11 46	03S24 29
3	Lais,Batik Nau	102E03 05	03S31 39
4	Katahun	101E49 17	03S22 46
5	Napal Putih	101E52 09	03S08 25
6	Putri Hijau	101E43 53	03S06 14
	<b>Kab. Kaur</b>		
1	Kinal	103E15 42	04S30 09
2	Tanjung Kemuning	103E09 33	04S29 40
3	Kaur Utara	103E17 41	04S20 12
4	Kaur Tengah	103E21 29	04S31 22
5	Kaur Selatan	103E22 19	04S42 02
6	Maje	103E28 57	04S43 00

7	Nasal	103E37 24	04S44 34
	<b>Kab. Seluma</b>		
1	Sukaraja	102E27 25	03S55 42
2	Seluma	102E31 42	04S07 59
3	Talo	102E41 08	04S14 48
4	Semidang Alas	102E50 44	04S07 38
5	Semidang Alas Maras	102E46 08	04S16 01
	<b>Kab. Muko-Muko</b>		
1	Lubuk Pinang	101E09 53	02S25 23
2	Muko-Muko,Muko-Muko Utara	101E07 18	02S34 59
3	Teras Terunjam	101E22 41	02S29 36
4	Pondok Suguh	101E31 23	02S45 01
5	Muko-Muko Selatan	101E39 21	02S54 16
	<b>Kab. Bengkulu Tengah</b>		
1	Talang Empat,Karang Tinggi	102E24 13	03S45 17
2	Merigi, Kelindang, Merigi Sakti, Pagar Jati, Pematang Tiga, Pondok Kelapa, Pondok Kubang, Taba Penanjung	102E25 00	03N38 04

#### X. PROVINSI LAMPUNG

NO	Wilayah Layanan	PUSAT WILAYAH LAYANAN	
		Longitude	Latitude
	<b>Kota Bandar Lampung</b>		
1	Kota Bandar Lampung	105E15 14	05S25 41
	<b>Kab. Lampung Selatan</b>		
1	Kalianda	105E35 24	05S44 35
2	Natar	105E11 37	05S10 56
3	Palas, sragi	105E44 42	05S39 16
4	Katibung,Merbau Mataram	105E39 00	05S30 00
5	Penengahan,Raja Basa	105E13 44	05S21 41
6	Ketapang	105E47 31	05S44 44
	<b>Kab. Pesawaran</b>		
1	Padang Cermin	105E08 56	05S35 37
2	Punduh Pidada	105E11 37	05S46 50
3	Kedondong,Way Lima	105E00 00	05S29 00
	<b>Kota Metro</b>		
1	Kota Metro	105E18 20	05S06 47
	<b>Kab. Lampung Tengah</b>		
1	Padang Ratu,Pubian,Anak Tuha	104E57 01	05S03 22
2	Terbanggi Besar,Way Pangubuan,Terusan Nunyai	105E14 00	04S52 00
3	Bangun Rejo,Kalirejo	105E02 11	05S08 10
4	Gunung Sugih, Bumi Ratu Nuban, Seputih Agung	105E13 31	04S58 36
5	Rumbia	105E31 37	04S45 51
6	Seputih Banyak, Way Seputih	105E26 43	04S50 40
7	Seputih Surabaya,Bandar Surabaya	105E37 39	04S40 59
8	Seputih Mataram	105E19 58	04S49 16
	<b>Kab. Lampung Utara</b>		
1	Kota Bumi,Kota Bumi Utara,Kota Bumi Selatan	104E54 00	04S50 00
2	Bukit Kemuning,Tanjung Raja,Abung Tinggi,Abung Barat,Abung Tengah	104E33 00	04S51 00
3	Sungkai Selatan	104E49 12	04S46 12

4	Abung Timur, Abung Surakarta, Muara Sungkai	104E59 17	04S43 30
5	Sungkai Utara	104E43 07	04S43 13
6	Bunga Mayang	104E51 28	04S39 24
	<b>Kab. Lampung Barat</b>		
1	Liwa,Balik Bukit,Sukau	104E06 00	05S04 00
2	Pesisir Selatan	104E06 03	05S18 35
3	Pesisir Tengah, Karya Penggawa	103E58 19	05S10 01
4	Pesisir Utara	103E49 44	05S02 50
5	Belalau,Sekincau	104E18 00	05S05 00
6	Batu Brak, Way Tenong, Suoh	104E08 26	05S08 57
7	Lemong	103E44 09	04S54 20
8	Bengkunat	104E21 00	05S37 00
	<b>Kab. Tulang Bawang</b>		
1	Menggala	105E17 00	04S28 00
2	Banjar Agung	105E13 49	04S17 43
3	Simpang Pematang	105E20 33	04S06 00
4	Gunung Terang, Lambu Kibang	105E08 38	04S27 35
5	Gedung Meneng	105E22 30	04S36 40
6	Rawajitu Selatan	105E47 05	04S09 20
7	Penawar Tama	105E30 51	04S26 06
	<b>Kab. Tanggamus</b>		
1	Kota Agung	104E47 06	05S21 51
2	Talang Padang	104E46 13	05S21 43
3	Sumber Rejo	105E08 22	05S05 06
4	Wonosobo	104E29 23	05S23 07
5	Pulau Panggung	104E40 54	04S51 54
6	Cukuh Balak, Kelumbayan	104E56 01	05S40 46
7	Pugung	103E44 25	04S58 56
8	Semaka	104E27 36	05S29 26
9	Ulu Belu	104E35 17	05S20 39
10	Pamatang Sawa	104E31 50	05S40 26
	<b>Kab. Lampung Timur</b>		
1	Sukadana,Purbolinggo,Batanghari Nuban	105E33 00	05S05 00
2	Labuhan Maringgai,Bandar Sribhawono,Mataram Baru,Melinting	105E48 13	05S21 05
3	Way Jepara,Braja Selebah,Labuhan Ratu	105E42 11	05S10 30
4	Raman Utara	105E28 30	05S00 12
5	Marga Tiga, Sekampung Udik	105E34 30	05S15 06
6	Bumi Agung	104E39 36	04S19 53
7	Gunung Pelindung, Pasir Sakti	105E47 01	05S31 29
8	Way Bungur	105E36 45	04S54 57
	<b>Wilayah Layanan Kab. Way Kanan</b>		
1	Blambangan Umpu, Negeri Agung	104E40 10	04S34 24
2	Kasui	104E26 00	04S44 00
3	Baradatu	104E34 24	04S46 18
4	Bahuga	104E37 16	04S23 28
5	Pakuan Ratu	104E47 19	04S25 54
6	Way Tuba	104E24 08	04S25 33
7	Rebang Tangkas	104E21 42	04S34 53
8	Negeri Besar	104E57 17	04S25 17
	<b>Kab. Mesuji</b>		
1	Mesuji, Mesuji Timur	104E23 23	04N00 15
2	Simpang Pematang, Way Serdang	105E10 03	03N59 58

3	Rawa Jitu Utara	105E39 39	04N09 08
	<b>Kab. Tulang Bawang Barat</b>		
1	Gunung Agung, Way Kenangan	105E04 13	04N16 15
2	Gunung Terang Lambu Kibang	105E08 58	04N20 22
3	Pagar Dewa, Tuba Tengah		
4	Tuba Udik, Tumijajar	105E31 52	05N15 53
	<b>Kab. Pringsewu</b>		
1	Pringsewu, Pagelaran, Sukoharjo	104E55 00	05S24 00
2	Adiluwih, Gading Rejo	105E00 12	05S14 45
3	Pardasuka	104E56 38	05S24 46

## XI. PROVINSI BANTEN

NO	Wilayah Layanan	PUSAT WILAYAH LAYANAN	
		Longitude	Latitude
	<b>Serang</b>		
1	Serang	106E09 13	06S06 57
	<b>Kota Cilegon</b>		
1	Kota Cilegon	106E00 44	05S59 14
	<b>Kab. Serang</b>		
1	Curug, Walantaka, Cikeusai, Petir	106E00 44	05S59 14
2	Pabuaran, Padarincang, Anyar, Cinangka, Mancak	105E58 43	06S09 14
3	Jawilan, Bandung, Pamarayan, Kopo, Cikande	106E20 57	06S16 57
4	Carenang, Binuang, Kibin	106E18 33	06S04 46
5	Bojonegara, Pulo Ampel	106E05 00	05S56 01
6	Kramatwatu, Waringin Kurung	106E06 33	06S03 16
7	Pontang, Tirtayasa, Tanara	106E15 43	06S02 17
	<b>Kab. Lebak</b>		
1	Rangkas Bitung, Maja	106E21 23	06S24 07
2	Malingping	105E59 39	06S45 08
3	Bayah, Cibadak	106E21 18	06S49 49
4	Cipanas, Muncang, Sijara	106E21 18	06S35 05
5	Leuwidamar, Bojongmanik, Cijaku	106E11 38	06S37 48
6	Cikukur, Warunggunung, Cimarga	106E11 19	06S24 08
7	Gunung Kencana, Banjar Sari, Cileles	106E02 37	06S32 16
8	Panggaran	106E14 02	06S49 48
	<b>Kab. Tangerang</b>		
1	Tigaraksa	106E29 04	06S15 44
	<b>Kota Tangerang</b>		
1	Kota Tangerang	106E39 35	06S10 59
	<b>Kab. Pandeglang</b>		
1	Pandeglang, Banjar, Cadasari	106E05 58	06S18 18
2	Labuan, Jiput	105E52 30	06S17 57
3	Sumur	105E21 54	06S42 51
4	Cimanggu, Cibaliung	105E41 14	06S45 06
5	Cikeusik	105E50 37	06S43 33
6	Cigeulis, Panimbang	105E43 06	06S35 06
7	Angsana, Munjul, Pagelaran, Bojong	105E54 32	06S30 55
8	Menes, Saketi, Mandalawangi, Cimanuk	105E58 33	06S19 30
	<b>Kota Tangerang Selatan</b>		
1	Ciputat, Pondok Aren, Serpong	106E41 55	06S17 33

**XII. PROVINSI DKI JAKARTA**

NO	Wilayah Layanan	PUSAT WILAYAH LAYANAN	
		Longitude	Latitude
	<b>DKI Jakarta</b>		
1	Kota DKI Jakarta	106E50 09	06S09 53
	<b>DKI Jakarta</b>		
1	Kota DKI Jakarta	106E49 46	06S10 13
	<b>Kepulauan Seribu</b>		
1	Kepulauan Seribu	106E29 57	05S47 49

**XIII. PROVINSI JAWA BARAT**

NO	Wilayah Layanan	PUSAT WILAYAH LAYANAN	
		Longitude	Latitude
	<b>Kota Bandung</b>		
1	Kota Bandung	107E36 01	06S55 16
	<b>Kab. Bandung</b>		
1	Soreang	107E30 18	07S01 44
2	Lembang	107E39 23	06S48 48
	<b>Kota Cimahi</b>		
1	Kota Cimahi	107E31 52	06S54 11
	<b>Kab. Bekasi</b>		
1	Bekasi	107E06 49	06S14 32
	<b>Kab. Bogor</b>		
1	Cisarua	106E56 33	06S41 37
2	Jigudeg, Jasinga, Tenjo	106E28 05	06S28 44
3	Cibungbulang, Ciampea, Leuwiliang	106E39 56	06S33 55
4	Ciawi, Megamendung, Caringin, Cijeruk	106E49 57	06S37 32
5	Cibinong	106E49 41	06N29 51
	<b>Kota Bogor</b>		
1	Kota Bogor	106E47 54	06S35 18
	<b>Kota Depok</b>		
1	Kota Depok	106E49 31	06S23 47
	<b>Kab. Ciamis</b>		
1	Ciamis, Cipaku, Cijeungjing	108E27 06	07S18 52
2	Cikoneng, Sadananya, Cihaurbeuti	108E13 47	07S19 38
3	Sukadana, Rancah, Tambak Sari, Cisaga	108E36 04	07S15 35
4	Kawali, Jatinagara, Rajadesa	108E24 23	07S10 43
	<b>Kab. Pangandaran</b>		
1	Pangandaran	108E39 30	07S41 07
2	Cijulang, Cimerak	108E09 49	07S17 27
	<b>Kota Banjar</b>		
1	Kota Banjar	108E30 41	07S22 45
	<b>Kab. Cianjur</b>		
1	Cianjur, Cugenang, Warung Kondang, Cilaku	107E05 56	06S50 47
2	Sindang Barang	107E08 02	07S27 02
3	Agrabinta	106E55 50	07S21 11
4	Takokak, Sukanegara, Kadupandak	107E00 34	07S10 02
5	Naringgul, Cidaun	107E21 15	07S28 48
6	Cibeber, Campaka	107E07 27	06S59 15
7	Cikalong Kulon, Mande	107E13 51	06S44 22
	<b>Kab. Cirebon</b>		
1	Sumber, Plumbon, Weru	108E28 03	06S45 45
2	Palimanan, Gegesik, Arja Winangun, Cirebon Barat	108E26 44	06S39 13

3	Cileduk, Losari, Babakan	108E44 34	06S51 50
	<b>Kota Cirebon</b>		
1	Kota Cirebon	108E31 51	06S42 55
	<b>Kab. Garut</b>		
1	Garut, Karangpawitan, Taragong Kaler, Taragong Kidul, Banyuresmi	107E54 19	07S11 59
2	Cikajang	107E47 29	07S23 37
3	Pameungpeuk	107E43 20	07S38 22
4	Banjarwangi, Singajaya	107E54 23	07S28 55
5	Cibalong, Cisompet	108E10 37	07S31 13
6	Talegong	107E31 50	07S17 32
7	Limbangan, Cibiuk, Cibatu	107E31 50	07S17 32
8	Samarang, Cisurupan, Bayongbong	107E49 16	07S15 24.480
	<b>Kab. Indramayu</b>		
1	Indramayu, Balongan, Sedong	108E22 05	06S21 52
2	Karang Ampel, Widasari, Jati Barang	108E22 31	06S28 39
3	Anjatan, Sukra	107E58 11	06S20 41
4	Haurgeulis, Kroya	108E02 26	06S31 20
5	Losarang	108E09 52	06S24 04
6	Cikedung	108E05 27	06S32 41
	<b>Kab. Karawang</b>		
1	Karawang Barat	107E19 22	06S15 25
2	Cikampek, Tirtamulya, Jatisari	107E28 39	06S16 31
3	Rengas Dengklok, Rawa Merta, Tempuran, Pedes	107E17 02	06S09 14
	<b>Kab. Kuningan</b>		
1	Kuningan, Kadugede, Garawangi, Keramat Mulya,	108E29 43	06S59 07
2	Cigugur, Jalaksana, Cilimus	108E28 18	06S56 08
	<b>Kab. Majalengka</b>	108E29 43	06S59 07
1	Majalengka	108E14 02	06S49 59
2	Argapura, Sukahaji, Rajagaluh	108E22 43	06S51 28
3	Lemah Sugih, Bantarujeg, Talaga	108E16 02	06S59 30
	<b>Kab. Purwakarta</b>		
1	Purwakarta	107E25 00	06S29 15
2	Campaka	107E29 06	06S29 37
3	Jatiluhur, Plered, Tegal Waru, Sukatani	107E23 38	06S35 52
4	Darangdan, Wanayasa, Pasawahan, Bojong	107E29 54	06S40 31
	<b>Kab. Subang</b>		
1	Subang, Cijambe, Cibogo	107E47 08	06S35 40
2	Segala Herang, Jalan Cagak	107E39 27	06S41 21
3	Ciasem, Blanakan, Petak Beusi	107E39 59	06S18 31
4	Pagaden, Binong, Compereng, Cipunagara	107E49 09	06S25 35
5	Kalijati, Pabuaran, Purwadadi, Cipeundeuy	107E38 55	06S29 03
6	Cisalak, Tanjungsiang	107E45 00	06S45 39
	<b>Kab. Sukabumi</b>		
1	Pelabuhan Ratu	106E32 57	06S59 12
2	Cidahu, Cicurug, Nagrak, Cibadak, Parung Kuda	106E46 46	06S47 21
3	Cisolok	106E29 34	06S51 26
4	Kabandungan, Parakan Salak, Kelapa Nunggal, Cikidang	106E40 00	06S49 00
5	Warung Kiara, Cikembar, Jampang Tengah	106E44 51	07S00 07
6	Ciemas, Ciracap	106E32 22	07S08 25

7	Jampang Kulon, Kalibunder, Surade	106E37 28	07S15 39
8	Cidolog, Tegalbuleud	106E51 29	07S16 10
9	Pabuaran, Segaranten	106E52 49	07S13 33
10	Cisaat, Nyalindung, Geger Bitung	106E55 52	06S57 21
	<b>Kota Sukabumi</b>		
1	Kota Sukabumi	106E56 33	06S51 06
	<b>Kab. Sumedang</b>		
1	Sumedang	107E55 46	06S52 00
2	Tanjung Kerta, Buah Dua	107E54 14	06S40 59
3	Situraja, Cimalaka	108E00 19	06S49 47
4	Darmaraja, Wado, Cadasngampar	108E05 40.229	06S57 13.241
	<b>Kab. Tasikmalaya</b>		
1	Pagerageng, Ciawi	108E09 05	07S07 51
2	Cipatujah, Karangnunggal	108E05 17	07S41 04
3	Panca Tengah, Cokatomas, Cikalong	108E14 06	07S41 46
4	Cigalontang, Salawu	107E59 58	07S23 07
5	Sodonghilir, Bojong Gambir, Bantar Kalong	108E00 37	07S31 40
	<b>Kota Tasikmalaya</b>		
1	Kota Tasikmalaya	108E13 30	07S19 42

#### XIV. PROVINSI JAWA TENGAH

NO	Wilayah Layanan	PUSAT WILAYAH LAYANAN	
		Longitude	Latitude
	<b>Kota Semarang</b>		
1	Kota Semarang	110E25 37	06S58 31
	<b>Kab. Cilacap</b>		
1	Cilacap	109E00 15	07S43 15
2	Majenang	108E45 39	07S17 43
3	Kawungaten, Jeruk Legi	108E54 27	07S34 20
4	Kesugihan, Adipala, Maos	109E09 00	07S39 30
	<b>Kab. Banyumas</b>		
1	Purwokerto, Patik Raja, Karang Lawas	109E13 38	07S25 01
2	Sukoraja, Kalibagor	109E17 41	07S27 11
3	Wangon, Jatilawang, Purwojati	109E03 17	07S31 07
	<b>Kab. Purbalingga</b>		
1	Purbalingga	109E21 37	07S23 09
	<b>Kab. Banjar Negara</b>		
1	Banjar Negara, Wanadadi, Banjarmangu, Madukara	109E41 50	07S23 58
2	Kali Bening, Pungelan	109E38 00	07S14 05
3	Wanayasa, Pejawaran, Pagetan, Karang Kobar	109E46 36	07S15 17
	<b>Kab. Kebumen</b>		
1	Kebumen, Alian, Klirong	109E39 59	07S40 30
2	Karang Anyar, Gombong, Sempor	109E30 43	07S33 40
3	Karanggayam, Sadang	109E42 38	07S31 37
4	Ambal, Kutowinangun, Mirit	109E44 00	07S45 51
	<b>Kab. Purworejo</b>		
1	Purworejo, Banyu Urip	110E00 22	07S42 45
2	Kutoarjo, Bayan	109E54 46	07S42 57
3	Bruno, Kemiri, Pituruh	110E00 45	07S35 15
	<b>Kab. Wonosobo</b>		
1	Wonosobo, Leksono, Selomerto, Kalikajar, Kertek	109E51 54	07S25 25
2	Kaliwiro, Wadaslintang	109E50 29	07S28 51
3	Sapuran	109E58 44	07S27 27

	<b>Kab. Magelang</b>		
1	Mungkid/Muntilan/Salam	110E17 24	07S35 02
	<b>Kab. Boyolali</b>		
1	Boyolali	110E38 11	07S29 56
	<b>Kab. Klaten</b>		
1	Klaten	110E36 03	07S42 28
	<b>Kab. Sukoharjo</b>		
1	Sukoharjo	110E53 39	07S39 59
2	Grogol	110E49 05	07S37 16
	<b>Kab. Wonogiri</b>		
1	Wonogiri	110E55 44	07S48 42
2	Eromoko, Pracimantoro	110E48 35	08S01 32
3	Giriwoyo, Baturetno	110E56 44	08S00 24
4	Tirtomoyo, Batuwarno, Karang Tengah	111E03 31	07S59 13
5	Ngadirojo, Nguntoronadi	110E59 25	07S50 54
6	Jatisruno, Jatipurno, Girimarto	111E06 35	07S47 55
	<b>Kab. Karang Anyar</b>		
1	Karang Anyar	110E56 24	07S35 55
2	Karang Pandan	111E04 21	07S36 24
3	Jumantoro, Jumapolo	111E00 08	07S40 40
	<b>Kab. Sragen</b>		
1	Sragen	111E00 58	07S24 18
	<b>Kab. Grobogan</b>		
1	Purwodadi	110E55 22	07S06 46
2	Wirosari, Ngaringan	111E07 10	07S02 48
	<b>Kab. Blora</b>		
1	Blora	111E25 43	06S57 38
2	Kedung Tuban, Cepu	111E29 04	07S12 21
	<b>Kab. Rembang</b>		
1	Rembang	111E22 59	06S43 10
2	Pancur, Lasem, Pamotan	111E28 34	06S43 45
3	Kragan, Sedan, Sarang	111E35 38	06S44 08
	<b>Kab. Pati</b>		
1	Pati	111E03 33	06S44 10
2	Batangan, Juwana, Jakenan	111E09 34	06S43 46
3	Gunungwungkal, Cluwak, Tayu		
	<b>Kab. Kudus</b>		
1	Kudus	110E50 58	06S48 38
	<b>Kab. Jepara</b>		
1	Jepara	110E40 30	06S35 04
2	Bangsri/Keling	110E50 43	06S29 21
3	Karimun Jawa	110E26 41.136	05S51 24.17
	<b>Kab. Demak</b>		
1	Demak	110E38 49	06S52 44
	<b>Kab. Semarang</b>		
1	Ungaran	110E25 22	07S08 24
2	Ambarawa, Bandungan	110E23 13	07S14 30
	<b>Kab. Temanggung</b>		
1	Temanggung	110E09 42	07S19 32
	<b>Kab. Kendal</b>		
1	Kendal	110E12 23	06S55 00
2	Weleri	110E04 33	06S59 18
	<b>Kab. Batang</b>		
1	Batang	109E43 41	06S54 04
2	Wonotunggal, Bandar	109E48 20	07S01 35
3	Blado, Reban, Bawang	109E53 26	07S06 47



	<b>Kab. Pekalongan</b>		
1	Kajen, Kedungwuni		
2	Wiradesa	109E37 01	06S53 02
3	Doro, Lebakbarang, Talun	109E41 41	07S04 04
	<b>Kab. Pemasang</b>		
1	Pemasang	109E22 09	06S55 16
2	Bantarbolang, Randudongkal	109E22 14	07S02 34
	<b>Kab. Tegal</b>		
1	Desa Bumijawa, Bojong	109E09 02	07S10 00
2	Slawi	109E07 54	06S59 22
3	Suradadi, Tarub	109E14 43	06S55 52
	<b>Kabupaten Brebes</b>		
1	Brebes	109E03 13	06S50 32
2	Bumi Ayu, Paguyangan	109E02 02	07S16 16
3	Banjarharjo/Ketanggungan	108E51 29	07S01 14
	<b>Kota Magelang</b>		
1	Kota Magelang	110E13 41	07S29 41
	<b>Kota Surakarta</b>		
1	Kota Surakarta	110E49 42	07S33 12
	<b>Kota Salatiga</b>		
1	Kota Salatiga	110E30 05	07S20 19
	<b>Kota Pekalongan</b>		
1	Kota Pekalongan	109E40 30	06S54 08
	<b>Kota Tegal</b>		
1	Kota Tegal	109E06 47	06S52 46

#### XV. PROVINSI DIY

NO	Wilayah Layanan	PUSAT WILAYAH LAYANAN	
		Longitude	Latitude
	<b>Kota Yogyakarta</b>		
1	Kota Yogyakarta	110E23 13	07S46 59
	<b>Kab. Kulon Progo</b>		
1	Wates, Sentolo	110E11 44	07S52 10
	<b>Kab. Bantul</b>		
1	Bantul, Banguntapan	110E22 07	07S52 02
	<b>Kab. Gunung Kidul</b>		
1	Wonosari	110E35 34	07S58 12
2	Pathuk	110E31 53	07S50 34
	<b>Kab. Sleman</b>		
1	Beran	110E21 15	07S42 26
2	Sleman, Ngaglik, Kalasan, Ngemplak, Pakem	110E25 16	07S41 51
3	Gamping	110E20 19	07S47 01
4	Depok	110E24 52	07S46 07

#### XVI. PROVINSI JAWA TIMUR

NO	Wilayah Layanan	PUSAT WILAYAH LAYANAN	
		Longitude	Latitude
	<b>Kota Surabaya</b>		
1	Kota Surabaya	112E43 26	07S16 16
	<b>Kab. Bangkalan</b>		
1	Bangkalan	112E45 10	07S01 37
2	Geger	112E55 41	07S00 03
	<b>Kab. Banyuwangi</b>		
1	Banyuwangi, Glagah	114E19 56	08S14 19
2	Muncar, Rogojampi	114E18 19	08S22 32

3	Sempu, Genteng, Gambiran	114E08 33	08S21 54
4	Bangorejo, Pesanggaran	114E08 49	08S33 16
5	Kalibaru	113E59 07	08S17 26
6	Genteng, Singgojuruh	114E14 29	08S18 27
7	Pasanggrahan	114E06 11	08S33 19
8	Tegaldlimo	114E17 33	08S30 48
	<b>Kab. Blitar</b>		
1	Wlingi	112E20 03	08S03 14
2	Selorejo, Kesamben, Doko	112E25 17	08S04 20
3	Wates, Panggungrejo, Binangun	112E07 46	07S54 43
4	Wonotirto, Bakung	112E06 51	08S14 48
	<b>Kota Blitar</b>		
1	Kota Blitar	112E08 09	08S04 33
	<b>Kab. Bojonegoro</b>		
1	Bojonegoro	111E54 10	07S09 31
2	Kasiman, Malo, Padangan	111E43 50	07S06 22
3	Ngaraho, Tambak Rejo, Margomulyo	111E35 45	07S15 31
4	Kedungadem, Sugiwaras	112E00 47	07S18 02
5	Kanor, Baureno, Kepoh Baru	112E05 57	07S07 26
	<b>Kab. Bondowoso</b>		
1	Bondowoso	113E50 10	07S55 28
2	Cermee, Prajekan	113E58 54	07S47 28
3	Klabang, Sukosari, Tlogo Sari	113E58 09	07S56 52
	<b>Kab. Gresik</b>		
1	Gresik	112E38 58	07S09 46
2	Sangkapura, Tambak		
	<b>Kab. Jember</b>		
1	Jember	113E45 00	08S15 00
2	Sumber Baru, Tanggul	113E26 53	08S09 32
3	Kencong	113E21 52	08S17 04
4	Wuluhan	113E33 02	08S20 35
5	Tempurejo	113E47 46	08S26 00
6	Silo, Mumbul Sari	113E47 59	08S14 05
7	Ledokombo, Sumber Jambe	113E54 01	08S04 22
	<b>Kab. Jombang</b>		
1	Jombang	112E13 18	07S32 36
	<b>Kab. Kediri</b>		
1	Pare	112E10 56	07S46 05
2	Pelosoklaten, Wates	112E07 43	07S54 46
	<b>Kota Kediri</b>		
1	Kota Kediri	112E01 12	07S49 43
	<b>Kab. Lamongan</b>		
1	Lamongan	112E23 11	07S07 09
	<b>Kab. Lumajang</b>		
1	Lumajang	113E13 07	08S07 38
2	Senduro	113E02 27	08S03 08
3	Pronojiwo, Candipuro, Tempursari	113E00 16	08S11 49
4	Ranoyoso, Kedungjajang, Klakah	113E14 45	07S59 48
5	Tempeh, Kunir	113E12 00	08S13 10
	<b>Kab. Madiun</b>		
1	Saradan, Pilangkenceng	111E45 23	07S31 24
2	Balarejo, Mejayan	111E38 19	07S35 33
3	Kebonsari, Delopo, Geger	111E31 36	07S45 41
	<b>Kota Madiun</b>		
1	Kota Madiun	111E35 13	07S36 23
	<b>Kab. Magetan</b>		
1	Magetan	111E19 27	07S39 51

2	Maospati, Bendo	111E26 26	07S35 28
	<b>Kab. Malang</b>		
1	Malang	112E38 29	07S56 33
2	Singosari	112E40 06	07S53 48
3	Wagir	112E32 56	08S00 04
4	Jabung, Tumpang	112E46 51	07S56 33
5	Woncokusumo	112E49 06	08S01 46
6	Bululawang, Pakis Aji, Kepanjen, Tajinan	112E34 04	08S08 19
7	Sumber Pucung, Kalipare, Pagak	112E29 30	08S09 12
8	Donomulyo	112E25 29	08S18 56
9	Bantur, Gedangan	112E34 40	08S19 00
10	Sumber Manjing Wetan	112E43 58	08S19 41
11	Ampel Gading, Tirtoyudo	112E49 54	08S14 57
	<b>Kota Malang</b>		
1	Kota Malang	112E38 23	07S55 44
	<b>Kota Batu</b>		
1	Kota Batu	112E31 55	07S52 24
	<b>Kab. Mojokerto</b>		
1	Mojokerto	112E25 59	07S28 00
	<b>Kota Mojokerto</b>		
1	Kota Mojokerto	112E25 27	07S26 16
	<b>Kab. Nganjuk</b>		
1	Nganjuk	111E54 41	07S35 24
	<b>Kab. Ngawi</b>		
1	Ngawi	111E26 24	07S24 56
2	Widodaren	111E13 13	07S22 14
3	Kedulangar	111E19 25	07S25 38
	<b>Kab. Pacitan</b>		
1	Pacitan	111E06 36	08S11 26
2	Donorejo, Punung, Pringkuku	111E02 24	08S07 16
3	Nawangan, Bandar, Arjosari	111E10 48	08S02 40
4	Tegalombo	111E17 22	08S01 45
5	Ngadirojo, Sudimoro, Tulakan	111E18 42	08S11 47
	<b>Kab. Pamekasan</b>		
1	Pamekasan	113E28 20	07S09 06
	<b>Kab. Pasuruan</b>		
1	Pasuruan	112E53 08	07S38 31
2	Pandaan, Prigen	112E41 53	07S39 16
	<b>Kota Pasuruan</b>		
1	Kota Pasuruan	112E53 13	07S39 00
	<b>Kab. Ponorogo</b>		
1	Ponorogo	111E28 08	07S52 19
	<b>Kab. Probolinggo</b>		
1	Maron	113E21 19	07S50 35
2	Pakuniran	113E29 48	07S48 58
3	Krucil	113E27 06	07S57 08
	<b>Kota Probolinggo</b>		
1	Kota Probolinggo	113E14 01	07S51 42
	<b>Kab. Sampang</b>		
1	Sampang	113E15 06	07S09 39
2	Ketapang, Robatal, Sokobanah	113E16 46	06S53 51
	<b>Kab. Sidoarjo</b>		
1	Sidoarjo	112E44 19	07S27 34
2	Krian	112E34 43	07S24 59
3	Waru	112E43 33	07S21 32
	<b>Kab. Situbondo</b>		

1	Situbondo	114E01 06	07S43 20
2	Jatibanteng	113E39 23	07S49 33
3	Bungatan, Melandingan, Kendit	113E49 21	07S43 52
4	Jangkar, Arjasa, Asembagus	114E09 58	07S46 24
5	Banyuputih	114E20 50	07S50 03
	<b>Kab. Sumenep</b>		
1	Sumenep	113E51 14	07S00 38
	<b>Kab. Trenggalek</b>		
1	Trenggalek	111E43 09	08S02 44
2	Pule, Karang	111E32 29	08S07 08
3	Dongko, Panggul	111E26 57	08S14 25
4	Watulimo, Kampak, Munjungan	111E33 54	08S18 33
	<b>Kab. Tuban</b>		
1	Tuban	112E01 47	06S53 45
2	Bancar, Jatirogo	111E42 49	06S50 28
3	Merakurak	111E58 36	06S52 44
4	Parengan	111E50 57	07S03 34
	<b>Kab. Tulung Agung</b>		
1	Tulung Agung	111E53 40	08S04 31
2	Ngunut	111E59 55	08S07 16
3	Sendang, Pagerwojo	111E47 20	07S57 56
4	Besuki, Bandung, Pakel	111E45 50	08S10 25
5	Tanggung Gunung, Kalidawir, Pucanglaban	111E57 14	08S12 20

#### XVII. PROVINSI KALIMANTAN BARAT

NO	Wilayah Layanan	PUSAT WILAYAH LAYANAN	
		Longitude	Latitude
	<b>Kota Pontianak</b>		
1	Kota Pontianak	109E19 53	00S01 41
	<b>Kab. Ketapang</b>		
1	Ketapang	109E58 08	01S51 05
2	Kendawangan	110E12 53	02S31 28
3	Matan Hilir Utara	110E06 38	01S34 57
4	Marau	110E41 37	02S09 22
5	Manis Mata	111E01 54	02S28 09
6	Sandai	110E31 11	01S14 23
7	Sungai Laur, Simpang dua	110E32 47	00S51 04
8	Simpang Hulu	110E12 37	00S35 57
9	Nanga Tayap	110E33 34	01S31 51
10	Matan Hilir Selatan	110E10 12	01S59 03
11	Tumbang Titi	110E36 19	01S50 05
12	Jelai Hulu	110E52 02	01S55 07
	<b>Kab. Bengkayang</b>		
1	Bengkayang, Teriak, Lumar	109E28 46	00N49 16
2	Sungai Raya, Sungai Raya Kepulauan, Capkala	109E36 43	00S14 33
3	Samalantan, Monterado, Lembahbawang	109E11 45	00N47 55
4	Ledo, Suti Semarang	109E36 00	01N02 01
5	Seluas, Sanggau Ledo	109E48 50	01N13 39
6	Jagoi Babang, siding	109E59 38	01N17 08
	<b>Kota Singkawang</b>		
1	Kota Singkawang	108E59 10	00N54 47
	<b>Kab. Mempawah</b>		
1	Mempawah Hilir	108E57 57	00N21 19
2	Sungai Pinyuh, Toho	109E13 31	00N25 04
3	Sungai Kuyit	108E54 43	00N30 10

	<b>Kab. Kapuas Hulu</b>		
1	Putussibau	112E55 49	00S52 31
2	Semitau, Suhaid	111E57 35	00N32 53
3	Manday	112E59 14	00N33 59
4	Embaloh Hulu	112E37 48	01N18 51
5	Embaloh Hilir	112E43 49	01N01 58
6	Bunut Hulu	112E42 30	00N23 27
7	Bunut Hilir	112E30 12	00N46 36
8	Embau	112E19 48	00N42 11
9	Selimbau	112E07 24	00N36 37
10	Seberuang	112E03 15	00N25 24
11	Batang Lupar	112E14 57	01N06 40
12	Empanang	111E48 23	00N49 59
13	Badau	111E56 14	00N59 54
14	Silat Hulu	112E14 22	00N13 21
15	Silat Hilir	111E49 07	00N24 36
16	Kalis	113E19 04	00N31 47
17	Mentebah	112E50 56	00N29 35
18	Puring Kencana	111E44 28	00N56 44
19	Boyan Tanjung	112E28 27	00N24 43
	<b>Kab. Sambas</b>		
1	Sambas	109E18 33	01N21 40
2	Teluk Keramat	109E22 34	01N32 30
3	Jawai, Tebas, Tekarang	109E03 47	01N21 15
4	Pemangkat	108E58 19	01N10 29
5	Sejangkung	109E18 55	01N25 37
6	Selakau	108E57 53	01N03 16
7	Paloh	109E18 58	01N42 52
8	Sajingan Besar	109E39 45	01N35 06
9	Galing	109E21 49	01N32 20
	<b>Kab. Sanggau</b>		
1	Sanggau Kapuas	110E33 52	00N03 02
2	Mukok	110E47 12	00N06 56
3	Nayan Kembayan	110E34 29	00N46 23
4	Jangkang	110E50 40	00N29 48
5	Bonti	110E31 44	00N24 15
6	Sekayam	110E31 16	00N50 51
7	Parindu	110E25 06	00N13 45
8	Tayan Hulu, Balai	110E16 07	00N22 08
9	Tayan Hilir, Toba	110E06 56	00S02 07
10	Meliau	110E17 17	00S07 29
11	Entikong, Balaikarangan, beduai	110E14 29	01N03 16
	<b>Kab. Sintang</b>		
1	Sintang, Dedai, Sungai Tebelian	111E29 45	00N04 53
2	Tempunak	111E23 02	00N02 39
3	Sepauk	111E11 47	00N04 01
4	Ketungau Hilir	111E28 44	00N26 21
5	Ketungau Tengah	111E25 55	00N45 15
6	Ketungau Hulu	111E02 17	00N54 33
7	Kayan Hilir	111E54 38	00S00 23
8	Kayan Hulu	112E14 25	00S04 09
	<b>Kab. Landak</b>		
1	Ngabang	109E57 46	00N23 04
2	Mandor	109E19 46	00N19 19
3	Air Besar	110E03 15	00N50 50
4	Menyuke	109E41 17	00N37 11
5	Sengah Temila	109E41 44	00N24 27

6	Meranti	109E45 39	00N43 59
7	Kuala Behe	110E02 51	00N37 40
8	Sebangki	109E41 28	00N11 55
9	Menjalin	109E20 12	00N28 19
	<b>Kab. Melawi</b>		
1	Nanga Pinoh	111E44 04	00S20 11
2	Belimbing	111E26 13	00S22 58
3	Ella Hilir	112E02 44	00S31 28
4	Menukung	112E13 26	00S25 04
5	Nanga Senawai	112E25 50	00S19 45
6	Ambalau	112E44 13	00S13 21
7	Sayan	111E43 03	00S44 13
8	Tanah Pinoh	111E24 42	00S45 22
9	Sokan	111E22 49	01S03 56
	<b>Kab. Sekadau</b>		
1	Sekadau Hilir, Sekadau Hulu	110E53 46	00N01 21
2	Nanga Taman	110E49 02	00S16 10
3	Nanga Mahap	110E46 23	00S26 42
4	Belitang Hulu, Belitang Hilir	111E06 44	00N32 20
5	Belitang	111E14 38	00N08 05
	<b>Kab. Kubu Raya</b>		
1	Teluk Pakedai, Sungai Kakap	109E09 26	00S18 34
2	Terentang	109E37 59	00S22 44
3	Kubu, Batu Ampar	109E22 35	00S29 05
4	Sungai Raya, Rasau Jaya	109E36 02	00S25 29
5	Sungai Ambawang, Kuala mandor	109E38 22	00S02 30
	<b>Kab. Kayong Utara</b>		
1	Sukadana	109E56 58	01S14 19
2	Pulau Maya Karimata	109E34 57	01S08 27
3	Simpang Hilir	110E05 02	01S01 51
4	Teluk Batang, Seponti	109E52 10	01S00 20

#### XVIII. PROVINSI KALIMANTAN TENGAH

NO	Wilayah Layanan	PUSAT WILAYAH LAYANAN	
		Longitude	Latitude
	<b>Kota Palangkaraya</b>		
1	Kota Palangkaraya	113E54 47	02S11 45
	<b>Kab. Katingan</b>		
1	Kasongan	113E25 07	01S53 27
2	Kanipang	115E01 45	01S37 47
3	Teweh Sangalang Gr, Pulau Malan	113E13 20	01S37 08
4	Katingan Tengah	113E02 17	01S27 18
5	Sanaman Mantikei	112E58 17	00S55 14
6	Marikit	112E41 58	00S59 15
7	Katingan Hulu	112E20 41	00S55 03
8	Mandawai	113E21 00	02S47 18
9	Katingan Kuala	113E25 53	03S02 33
10	Tasik Payawan	113E24 38	02S01 06
	<b>Kab. Kapuas</b>		
1	Kuala Kapuas	114E15 32	03S19 40
2	Basarang	114E14 46	02S57 32
3	Mantangai	114E17 07	01S54 09
4	Kapuas Tengah	114E11 59	01S08 48
5	Kapuas Hulu	113E50 02	00S44 12
6	Selat	114E1 13	03S08 03

	<b>Kab. Barito Utara</b>		
1	Muara Teweh	114E54 59	00S57 00
2	Montalat	114E33 18	01S03 38
3	Gn_Purei	115E35 41	01S11 11
4	Lahei	114E59 42	00S24 45
5	Teweh Timur	115E20 02	00S57 52
	<b>Kab. Kota Waringin Barat</b>		
1	Pangkalan Bun	111E37 23	02S41 07
2	Arut Selatan	111E37 54	02S28 11
3	Arut Utara	111E48 08	01S47 07
4	Kumai	111E43 23	02S44 52
	<b>Kab. Pulau Pisau</b>		
1	Pulau Pisau	114E15 50	02S44 44
2	Pandih Batu	114E02 54	02S59 53
3	Banama Tingang	113E49 26	01S41 11
	<b>Kab. Kota Waringin Timur</b>		
1	Sampit	112E57 37	02S32 38
2	Kota Besi	112E43 37	02S18 30
3	Mentaya Hulu	112E27 21	01S41 16
4	Parenggean	112E47 19	01S49 03
5	Mentaya Hilir Utara	112E43 06	02S40 13
6	Cembaga	113E00 54	02S00 21
	<b>Kab. Murung Raya</b>		
1	Puruk Cahu	114E33 56	00S37 24
2	Murung	114E32 02	00S26 45
3	Tanah Siang	114E29 01	00S03 03
4	Laung Tuhup	114E48 24	00S11 32
5	Permata Intan	114E15 37	00S28 12
6	Sumber Barito	114E10 23	00N08 05
	<b>Kab. Gunung Mas</b>		
1	Kuala Kurun	113E52 33	01S08 25
2	Sepang	113E48 32	01S22 49
3	Tewah	113E37 31	00S58 26
4	Kahayan Hulu Utara	113E21 20	00S39 43
5	Manuhing	113E23 07	01S21 41
6	Rungan	113E30 39	01S19 38
	<b>Kab. Barito Timur</b>		
1	Tamiang Layang	115E03 36	02S04 44
2	Pematang Karau	115E03 58	01S48 04
	<b>Kab. Barito Selatan</b>		
1	Buntok	114E48 30	01S47 21
2	Dusun Utara	114E51 52	01S29 00
	<b>Kab. Sukamara</b>		
1	Sukamara	111E14 39	02S34 21
2	Jelai	111E03 15	02S54 22
3	Balai Riam	111E14 01	02S15 30
	<b>Kab. Lamandau</b>		
1	Nanga Bulik	111E27 21	02S11 33
2	Lamandau	111E16 42	01S42 56
3	Delang	111E01 44	01S41 23
	<b>Kab. Seruyan</b>		
1	Pembuang	112E33 14	03S23 34
2	Seruyan Hilir	112E20 56	03S05 58
3	Seruyan Tengah	112E04 59	01S54 37
4	Danau Sembulu	112E14 51	02S41 44
5	Hanau	112E13 10	02S25 20
6	Seruyan Hulu	111E44 30	01S09 49

**XIX. PROVINSI KALIMANTAN TIMUR**

NO	Wilayah Layanan	PUSAT WILAYAH LAYANAN	
		Longitude	Latitude
	<b>Kota Samarinda</b>		
1	Kota Samarinda	117E08 21	00S29 48
	<b>Kota Balikpapan</b>		
1	Kota Balikpapan	116E49 53	01S14 48
	<b>Kota Bontang</b>		
1	Kota Bontang	117E29 05	00N07 50
	<b>Kab. Kutai Timur</b>		
1	Sanggata	117E32 05	00N28 38
2	Muara Wahau, Telen	116E50 13	01N02 05
3	Muara Bengkal	116E42 49	00N26 17
4	Sangkulirang	118E28 03	01N13 38
5	Busang, Muara Ancalong	116E40 27	00N26 02
6	Bengalon	116E44 08	03N13 30
7	Sandaran	118E46 56	00N58 55
	<b>Kab. Kutai Barat</b>		
1	Sendawar	115E40 43	00N00 06
2	Long Apari	114E09 41	01N00 59
3	Long Pahangai	114E41 13	00N52 37
4	Long Bangun	115E11 05	00N32 03
5	Long Iram	115E37 26	00S01 08
6	Melak	115E49 24	00S14 03
7	Muara Lawa	115E43 29	00S39 35
8	Muara Pahu	116E02 30	00S33 36
9	Jempang	116E10 06	00S39 46
10	Bongan	116E15 36	00S45 44
11	Long Hubung	115E27 25	00N21 07
12	Panyinggahan	116E13 17	00S23 10
13	Linggang Bigung	115E40 09	00S04 57
	<b>Kab. Pasir</b>		
1	Tanah Grogot	116E11 31	01S54 48
2	Long Ikis	116E11 42	01S35 12
3	Long Kali	116E19 19	01S31 05
	<b>Kab. Berau</b>		
1	Tanjung Redeb	117E29 52	02N08 57
2	Kelay	116E48 02	01N53 45
3	Talisayan	118E10 14	01N36 34
4	Sambaliung	117E31 18	01N57 08
5	Segah	116E56 30	02N12 28
6	Pulau Derawan	117E58 35	02N18 23
7	Biduk Biduk	118E44 47	01N12 55
	<b>Kab. Kutai Kerta Negara</b>		
1	Muara Muntai	116E23 37	00S21 44
2	Loa Kulu	116E46 30	00S41 38
3	Loa Janan	116E57 31	00S41 35
4	Muara Badak	117E26 02	00S21 20
5	Tenggarong	116E58 57	00S24 33
6	Sebulu	116E59 55	00S13 55
7	Kembang Janggut	116E21 56	00N08 30
8	Muara Kaman	116E43 00	00S09 25
9	Tabang	116E00 57	00N34 19
10	Samboja	117E02 48	00S59 33
11	Marang Kayu	117E18 06	00S02 02
12	Muara Wis, Kenohan	116E13 31	00S06 17



	<b>Kab. Penajam Paser Utara</b>		
1	Penajam	116E46 06	01S14 36
2	Waru, Babulu	116E37 06	01S23 04
3	Sepaku	116E35 34	01S11 49

**XX. PROVINSI KALIMANTAN SELATAN**

NO	Wilayah Layanan	PUSAT WILAYAH LAYANAN	
		Longitude	Latitude
	<b>Kota Banjarmasin</b>		
1	Kota Banjarmasin	114E35 20	03S18 57
	<b>Kab. Hulu Sungai Utara</b>		
1	Amuntai, Babirik, Sungai Pandan, Amuntai Selatan, Amuntai Tengah, Amuntai Utara, Banjang	115E14 45	02S26 17
	<b>Kab. Banjar</b>		
1	Martapura, Astambul, Simpang Empat, Mataraman	114E50 58	03S24 36
2	Aranio	115E10 56	03S32 44
	<b>Kota Banjar Baru</b>		
1	Kota Banjar Baru	114E49 38	03S26 34
	<b>Kab. Hulu Sungai Tengah</b>		
1	Barabai, Haruyan, Batu Benawa, Labuan Amas Selatan, Labuan Amas Utara, Pandawan, Batang Alai Selatan, Batang Alai Utara, Hantakan, Batang Alai Timur	115E23 24	02S35 09
	<b>Kab. Tabalong</b>		
1	Tanjung, Benua Lawas, Tanta, Kelua, Muara Harus, Pugaan	115E21 12	02S05 04
2	Haruai, Murung Pundak, Upau	115E42 02	01S54 47
3	Muara Uya, Jaro	115E25 12	01S40 17
	<b>Kab. Hulu Sungai Selatan</b>		
1	Kandangan, Sungai Raya, Padang Batung, Telaga Langsat, Angkinang, Simpung, Kalumpang, Loksado	115E15 32	02S47 03
2	Daha Utara, Daha Selatan	115E08 43	02S40 07
	<b>Kab. Kota Baru</b>		
1	Kota Baru	116E14 56	03S13 02
2	Pulau Sembilan	116E04 21	04S15 48
3	Pulau Laut Barat	116E04 26	03S51 02
4	Pulau Laut Selatan	116E14 23	03S51 04
5	Pulau Laut Timur	116E14 40	03S29 32
6	Pulau Sebuku	116E22 27	03S30 21
7	Pulau Laut Utara	116E08 38	03S26 19
8	Kelumpang Selatan	116E05 27	03S07 23
9	Kelumpang Hulu	115E56 00	02S54 03
10	Kelumpang Tengah	116E08 52	02S50 23
11	Pamukan Selatan	116E27 50	02S29 00
12	Sampanahan	116E14 09	02S38 33
13	Pamukan Utara	116E09 27	02S23 50
14	Kelumpang Utara	116E14 01	02S49 45
	<b>Kab. Barito Kuala</b>		
1	Marabahan, Cerbon, Bakumpai, Kuripan, Tabukan, Barambai	114E46 57	02S58 57
2	Anjir Pasar	114E30 07	03S08 56
	<b>Kab. Tanah Laut</b>		
1	Pelaihari, Kurau, Bati-Bati, Tambang Ulang	114E46 11	03S47 38
2	Jorong, Batu Ampar	114E56 06	03S58 56

3	Panyipatan, Takisung	114E42 54	04S02 04
4	Kintap	115E12 39	03S50 57
	<b>Kab. Tapin</b>		
1	Rantau, Binuang, Tapin Selatan, Tapin Tengah, Tapin Utara, Bakarangan, Piani, Bungur, Lok Paikat	115E08 36	02S56 18
	<b>Kab. Tanah Bumbu</b>		
1	Batu Licin	115E48 36	03S12 00
2	Kusan Hilir	115E42 29	03S37 06
3	Sungai Loban	115E51 45	03S28 51
4	Satui	115E26 46	03S46 52
5	Kusan Hulu	115E36 48	03S14 07
	<b>Kab. Auyan</b>		
1	Awayan	115E37 50	02S28 39
2	Paringin	115E28 42	02S17 15

## XXI. PROVINSI KALIMANTAN UTARA

NO	Wilayah Layanan	PUSAT WILAYAH LAYANAN	
		Longitude	Latitude
	<b>Kota tanjung selor</b>		
1	Kota Tanjung Selor	117E21 54	02N50 29
	<b>Kota Tarakan</b>		
1	Kota Tarakan	117E35 32	03N17 51
	<b>Kab. Malinau</b>		
1	Malinau	116E38 15	03N35 34
2	Mentarang	116E11 33	03N40 35
3	Pujungan	115E49 11	02N35 24
4	Kayan Hilir	115E31 33	01N57 13
5	Kayan Hulu	115E03 51	01N31 53
6	Malinau Selatan	116E38 33	03N30 28
7	Malinau Barat	116E35 35	03N29 52
8	Sungai Boh	115E00 04	00N53 30
	<b>Kab. Nunukan</b>		
1	Nunukan	117E39 25	04N08 50
2	Sebatik	117E54 20	04N08 04
3	Sembakung	117E19 59	03N45 06
4	Lumbis	116E13 24	04N17 56
5	Krayan	115E48 57	03N51 33
	<b>Kab. Bulungan</b>		
2	Tanjung Palas	117E29 59	02N43 38
3	Long Peso	116E39 59	02N36 17
4	Sekatak	117E02 55	03N09 33
5	Sesayap	117E07 33	03N28 23
6	Bunyu	117E51 29	03N27 41
7	Tanjung Palas Tengah	117E25 29	02N52 24
8	Tanjung Palas Barat	117E24 45	02N50 23
9	Tanjung Palas Timur	117E28 05	02N54 34
	<b>Kab. Tana Tidung</b>		
1	Sesayap	116E49 09	3N32 27
2	Sesayap Hilir	117E07 38	3N30 49
3	Muruk Riyan	-	-
4	Betayau	116E58 57	03N27 48
5	Tana Lia	117E30 52	3N40 46

**XXII. PROVINSI BALI**

NO	Wilayah Layanan	PUSAT WILAYAH LAYANAN	
		Longitude	Latitude
	<b>Kota Denpasar</b>		
1	Kota Denpasar	115E13 47	08S38 51
	<b>Kab. Badung</b>		
1	Kuta	115E10 13	08S43 19
2	Mengwi/Abiansemal	115E10 17	08S32 41
3	Kuta Selatan	115E09 04	08S48 10
4	Kuta Utara	115E09 56	08S39 54
	<b>Kab. Bangli</b>		
1	Bangli/Susut/Tembuku	115E21 44	08S24 41
2	Penulisan	115E19 36	08S14 42
	<b>Kab. Buleleng</b>		
1	Singaraja	115E06 09	08S06 50
2	Bukit Kutul/KubuTambahan	115E10 04	08S04 50
3	Groggak	114E46 21	08S10 47
4	Seririt,Banjar	114E56 42	08S11 45
5	Busungbiu	114E58 12	08S16 13
	<b>Kab. Gianyar</b>		
1	Gianyar/Sukowati/Blahbatu/Ubud	115E15 59	08S33 17
	<b>Kab. Jembrana</b>		
1	Negara,Mendoyo	114E41 23	114E41 23
2	Melaya	114E29 54	08S16 32
3	Pekutatan	114E49 15	08S24 51
	<b>Kab. Karang Asem</b>		
1	Karang Asem/Bebandem	115E38 25	08S27 10
2	Kubu	115E35 53	08S23 02
3	Abang (Sege)	115E33 01	08S15 18
4	Rendang	115E26 16	08S21 43
	<b>Kab. Klungkung</b>		
1	Semara Pura,Banjarangkan,Klungkung,Dawan	115E26 01	08S32 45
2	Nusa Penida	115E32 12	08S44 40
	<b>Kab. Tabanan</b>		
1	Tabanan/Kerambitan/Kediri/Marga	115E09 38	08S27 45
2	Selemadeg/Selemadeg Timur/Selemadeg Barat	114E59 35	08S27 15

**XXIII. PROVINSI NUSA TENGGARA BARAT**

NO	Wilayah Layanan	PUSAT WILAYAH LAYANAN	
		Longitude	Latitude
	<b>Kota Mataram</b>		
1	Kota Mataram	116E06 25	08S35 00
	<b>Kab. Bima</b>		
1	Raba-Bima	118E45 49	03S47 31
	<b>Kota Bima</b>		
1	Kota Bima	118E43 35	08S27 14
	<b>Kab. Dompu</b>		
1	Dompu,Woja	118E23 39	08S30 52
2	Kempo	118E14 17	08S32 51
3	Hu'u	118E22 42	08S46 48
4	Kilo	118E23 04	08S20 40
5	Pekat	117E43 02	08S14 26
	<b>Kab. Sumbawa</b>		
1	Sumbawa Besar	117E25 23	08S29 57
2	Lunyuk	117E12 54	08S57 21
3	Alas	117E00 20	08S30 52

4	Utan Rhee	117E07 53	08S25 30
5	Moyo Hilir	117E32 19	08S30 22
6	Moyo Hulu	117E23 50	08S38 41
7	Ropang	117E27 56	08S51 47
8	Lape Lopok	117E36 30	08S38 10
9	Plampang	117E46 19	08S48 08
10	Empang	118E00 04	08S46 32
11	Sumbawa	117E34 44	08S10 15
12	Batu Lanteh	117E13 55	08S37 41
	<b>Kab. Lombok Tengah</b>		
1	Praya/Praya Timur,Janapria,Kopang,Jonggat	116E16 20	08S42 15
2	Batukliang,Pringgarata	116E19 53	08S35 15
3	Pujut	116E16 39	08S52 30
4	Praya Barat, Praya Barat Daya	116E13 31	08S47 56
	<b>Kab. Lombok Timur</b>		
1	Selong/Sukamulia/Sakra/Aikmel	116E29 55	08S38 11
2	Pringgabaya	116E37 34	08S33 25
3	Sambelia	116E42 23	08S23 20
4	Sembalun	116E32 02	08S21 50
	<b>Kab. Lombok Barat</b>		
1	Gedung,Kediri,Labuapi, Lembar	116E07 30	08S41 06
2	Sekotong	116E02 52	08S46 39
3	Narmada, Gunungsari, Lingsar, Batulayar	116E10 55	08S34 24
	<b>Kab. Sumbawa Barat</b>		
1	Taliwang	116E51 10	08S45 13
2	Jereweh	116E49 21	08S51 29
3	Seteluk	116E52 07	08S37 33
4	Maluk	116E44 58	08S54 52
	<b>Kab. Lombok Utara</b>		
1	Bayan	116E19 24	08S13 42
2	Tanjung, Pemenang, Gangga	116E09 30	08S21 20

#### XXIV. PROVINSI NTT

NO	Wilayah Layanan	PUSAT WILAYAH LAYANAN	
		Longitude	Latitude
	<b>Kota Kupang</b>		
1	Kota Kupang	123E35 11	10S10 22
	<b>Kab. Belu</b>		
1	Atambua, Tasifeto Timur, Tasifeto Barat, Kalukuk Mesak	124E53 40	09S09 37
2	Lamaknen	125E06 04	09S06 16
	<b>Kab. Ngada</b>		
1	Bajawa, Soa	121E01 08	08S40 26
2	Riung	121E00 57	08S25 14
	<b>Kab. Nagekeo</b>		
1	Aesesa, Kaburea	121E18 45	08S34 22
2	Maupongo	121E12 06	08S53 52
3	Nangaroro	121E22 33	08S47 33
	<b>Kab. Ende</b>		
1	Ende,Ende Selatan,	121E37 35	08S44 36
2	Nagapanda, Maukaro	121E29 43	08S42 43
3	Ndona, Ndona Timur	121E41 42	08S48 31
4	Detesoko, Weweria, kelimutu	121E42 11	08S38 11
5	Wolowanu, Wolujita, Watuneso	121E44 04	08S45 47
6	Maurole/Magekoba, Kotabaru,	121E51 38	08S35 26

	Wetukeli		
	<b>Kab. Timor Tengah Utara</b>		
1	Kefamenanu, Miomafo Timur	124E28 53	09S27 24
2	Miomafo Barat	124E16 33	09S30 59
3	Biboki Selatan, Biboki Utara	124E41 32	09S18 14
4	Insana, Insana Utara	124E34 07	09S23 15
	<b>Kab. Timor Tengah Selatan</b>		
1	Soe, Amanuban Barat, Mollo Selatan, Pollen	124E16 58	09S52 17
2	Mollo Utara, Fatumnasi	124E11 52	09S38 26
3	Amanuban Tengah, Oenio, Kolbano, Kot'olin	124E29 24	09S52 02
4	Amanuban Selatan, Batu Putih	124E16 24	10S03 20
5	Amanatun Selatan, Kie, Boking	124E41 51	09S49 09
6	Amanatun Utara, Toaianas	124E43 27	09S42 05
7	Kuanfatu, Kualin	124E26 11	10S05 18
	<b>Kab. Alor</b>		
1	Kalabahi/Teluk Mutiara	124E31 03	08S13 03
2	Alor Barat Laut, Alor Tengah Utara	124E41 50	08S12 42
3	Alor Barat Daya	124E30 35	08S21 13
4	Alor Selatan, Alor Timur Laut	124E44 31	08S19 09
5	Alor Timur	124E57 00	08S16 17
6	Pantar, Pantar Barat	124E07 03	08S21 48
	<b>Kab. Lembata</b>		
1	Lewoleba/Lebatukan	123E25 23	08S23 49
2	Naga Wutung, Wulandoni	123E19 50	08S29 17
3	Atadei, Nubatukan	123E30 13	08S29 26
4	Ile Ape	123E27 12	08S18 05
5	Amesuri	123E42 11	08S17 16
6	Bayusari	123E52 48	08S13 36
	<b>Kab. Flores Timur</b>		
1	Larantuka, Ile Mandiri	122E58 59	08S20 24
2	Wulanggitang, Tite Hena	122E44 01	08S28 39
3	Adonara Barat, Wotan Ulumando	123E05 03	08S19 56
	<b>Kab. Sikka</b>		
1	Maumere	122E22 49	08S27 48
2	Paga, Lela, Mego	122E10 32	08S43 25
3	Nita, Alok	122E10 19	08S40 22
4	Talibura	122E31 46	08S32 03
5	Kewapante, Bola, Weigete	122E18 34	08S39 24
	<b>Kab. Manggarai</b>		
1	Ruteng, Langke Rembong	120E24 29	08S33 10
2	Reok	120E20 29	08S19 24
3	Satar Mese	120E23 15	08S43 40
	<b>Kab. Manggarai Timur</b>		
1	Elar	120E50 09	08S31 06
2	Borong	120E36 48	08S48 08
3	Kota Komba	120E44 02	08S43 28
4	Ponco Ranaka/Lamba Le'da	120E29 02	08S32 09
	<b>Kab. Sumba Barat</b>		
1	Waikabubak, Loli	119E24 51	09S37 43
2	Tana Righu	119E27 44	09S26 15
3	Wanokoka, Lamboya	119E19 50	09S44 00
	<b>Kab. Sumba Barat Daya</b>		
1	Kodi, Kodi Bangedo	119E03 01	09S33 10
2	Wewena Barat, Wewena Selatan	119E11 31	09S33 57
	<b>Kab. Sumba Tengah</b>		

1	Mamboro	119E32 36	09S23 13
2	Katiku Tana	119E42 14	09S35 07
3	Umbu Ratu Nggay	119E52 43	09S30 46
	<b>Kab. Sumba Timur</b>		
1	Waingapu	120E15 12	09S42 59
2	Haharu	120E02 29	09S28 25
3	Lewa	119E54 15	09S47 08
4	Tabundunga	120E04 43	09S57 39
5	Nggoha Oriwangu	120E04 39	09S44 22
6	Pandawai, Kahaunguweti	120E25 32	09S45 14
7	Umalalu, Rindi	120E37 10	09S53 33
8	Pahunga Lodu, Wula Waljelu	120E36 33	10S08 59
9	Paberiwal	120E18 51	10S04 04
10	Karera	120E20 41	10S04 36
11	Metawai Lappau	120E11 23	10S09 53
	<b>Kab. Kupang</b>		
1	Semau	123E25 40	10S13 09
2	Kupang Barat, Kupang Tengah, Nekamese, Amarasi Barat, Amarasi Selatan, Amarasi Timur	123E33 55	10S16 30
3	Amarasi	123E56 55	10S14 10
4	Fatuleu	123E52 44	09S54 25
5	Takari	123E59 56	09S51 59
6	Amfoang Selatan	123E54 32	09S39 02
7	Amfoang Barat Daya, Amfoang Barat Laut	123E44 33	09S37 15
	<b>Kab. Sabu Raijua</b>		
1	Seba, Sabu	121E52 39	10S27 20
	<b>Kab. Rote Ndao</b>		
1	Baa		
2	Rote Barat Daya	122E56 01	10S48 34
3	Rote Barat Laut	122E56 46	10S46 49
4	Rote Tengah, Rote Selatan	123E09 13	10S44 06
5	Pantai Baru	123E15 05	10S40 49
6	Rote Timur	123E19 18	10S33 38
	<b>Kab. Manggarai Barat</b>		
1	Mancang Pacar, Kuw us	120E12 11	08S27 54
2	Lembor	120E05 58	08S42 15
3	Sanonggoang	119E59 20	08S41 26
4	Komodo	119E29 16	08S35 00
	<b>Kab. Malaka</b>		
1	Betun	124E57 37	09S29 43
2	Kobalima	125E01 15	09S24 26
3	Malaka Timur	124E53 39	09S24 29
4	Kobalima Timur	125E02 15	09S23033
5	Malaka Barat	124E55 07	09S39 05
6	Weliman	124E51 56	09S37 52
7	Wewiku	124E49 30	09S44 34
8	Laen Manen	124E49 23	09S24 55
9	Rinhat	124E44 18	09S36 32
10	Lookufeu	124E 57 02	09S12 27

**XXV. PROVINSI SULAWESI SELATAN**

NO	Wilayah Layanan	PUSAT WILAYAH LAYANAN	
		Longitude	Latitude
	<b>Kota Makasar</b>		
1	Kota Makasar	119E24 45	05S07 50
	<b>Kota Pare-Pare</b>		
1	Kota Pare-Pare	119E38 00	04S01 00
	<b>Kota Palopo</b>		
1	Kota Palopo	120E11 53	02S59 39
	<b>Kab. Sidrap</b>		
1	Sidenreng	119E47 45	03S55 12
2	Pitue Raise, Dua Pitue	119E33 10	04S40 54
	<b>Kab. Maros</b>		
1	Maros Baru	119E34 20	05S00 25
2	Camba, Bantimurung	119E40 00	05S02 00
	<b>Kab. Pangkep</b>		
1	Pangkajene	119E48 10	03S55 40
2	Marang	119E33 00	04S41 00
	<b>Kab. Barru</b>		
1	Barru	119E40 00	04S30 00
2	Soppeng Riaja	119E40 19	04S17 06
3	Mallusetasi	119E40 51	04S09 51
	<b>Kab. Gowa</b>		
1	Sunggu Minasa	119E28 00	05S11 27
2	Bontonompo	119E30 00	04S57 43
	<b>Kab. Takalar</b>		
1	Takalar, Polombangkeng	119E25 00	05S30 00
2	Mappakasungu	119E17 24	05S29 46
3	Mangara Bombang	119E27 52	05S32 10
4	Galesong Selatan, Galesong Utara	119E21 50	05S19 06
	<b>Kab. Jeneponto</b>		
1	Jeneponto	119E35 00	05S30 00
2	Batang, Arungkeke	119E50 00	05S39 00
3	Bangkala	119E32 00	05S31 00
	<b>Kab. Bantaeng</b>		
1	Bantaeng	119E50 00	05S30 00
	<b>Kab. Bulukumba</b>		
1	Bulukumba	120E15 00	05S25 00
2	Ujung Bulu, Ujung Loe	120E14 27	05S29 14
3	Bonto Bahari, Bonto Tiro	120E22 56	05S33 33
4	Kajang, Herlang	120E21 00	05S20 00
	<b>Kab. Sinjai</b>		
1	Sinjai	120E10 00	05S10 00
2	Sinjai Timur, Sinjai Selatan	120E13 13	05S14 15
	<b>Kab. Bone</b>		
1	Tanete Riatang Barat, Tanete Riatang Timur, Palakka, Awangpone	120E17 10	04S31 07
2	Bontocani, Cenrana	120E21 00	04S15 00
3	Kahu	120E07 16	04S58 35
4	Salomekko, Kajuara	120E16 00	05S00 00
5	Tonra	120E12 45	04S50 37
6	Libureng	120E02 05	04S49 56
7	Mare	120E16 46	04S46 52
8	Cina, Barebbo, Sibulue	120E22 30	04S34 16
9	Ponre	120E13 00	04S38 48
10	Lappariaja, Lamuru	120E19 40	04S24 10
11	Labureng		

	<b>Kab. Selayar</b>		
1	Benteng	120E27 37	06S07 32
2	Pasimarannu	120E55 57	07S17 56
3	Bonto Sikuyu	120E29 00	06S22 27
4	Bontoharu	120E28 45	06S07 56
5	Bontomatene	120E29 07	05S54 18
6	Bontomanai	119E46 46	05S08 12
	<b>Kab. Enrekang</b>		
1	Enrekang	119E45 40	03S33 47
2	Baraka	119E50 59	03S24 33
3	Maiwa, Maiwa Atas	119E52 10	03S44 15
	<b>Kab. Pinrang</b>		
1	Watang Sawitto, Tiroang	119E43 20	03S48 50
2	Mattiro Sompe	119E33 15	03S49 56
3	Lembang	119E34 21	03S25 08
	<b>Kab. Soppeng</b>		
1	Watan Soppeng	119E53 00	04S20 55
	<b>Kab. Wajo</b>		
1	Sengkang	120E02 00	04S07 35
2	Takkalalla, Bola	120E15 26	04S10 28
3	Sajoangin	120E15 10	03S24 13
4	Pitumpanua, Keera	120E21 50	03S51 00
	<b>Kab. Tana Toraja</b>		
1	Makale, Rantepao, Saluputi	119E52 00	03S05 19
2	Bonggakaradeng	119E35 17	03S14 33
3	Sesean	119E52 00	02S53 00
4	Rindingallo	119E49 57	02S54 06
5	Bituang	119E40 31	02S58 44
6	Tondon, Nanggala	119E50 00	02S53 00
	<b>Kab. Luwu Utara</b>		
1	Massamba	120E19 40	02S33 11
2	Malangke, Malangke Barat	120E26 00	02S49 55
3	Bone-Bone	120E34 18	02S37 02
4	Sabbang	119E51 40	04S04 05
5	Limbong	119E54 50	02S34 18
6	Sukamaju	120E27 48	02S36 21
7	Seko	119E45 12	02S10 02
8	Rampi	120E07 44	02S04 53
9	Mappedeceng	120E19 05	02S26 03
10	Baebunta	120E16 00	02S34 00
	<b>Kab. Luwu</b>		
1	Bajo	120E21 02	03S22 48
2	Walentrang	120E07 35	02S50 45
3	Belopa, Kamanre	120E21 29	03S23 09
4	Lamasi	120E13 27	02S55 18
5	Suli, Larampong	120E18 30	03S28 39
6	Ponrang	120E16 00	03S11 37
7	Latimojong	120E04 10	03S26 39
8	Larompong	120E22 30	03S30 15
	<b>Kab. Luwu Timur</b>		
1	Mangkutana	120E48 50	02S29 08
2	Nuha	121E20 40	02S26 47
3	Towuti	121E31 37	02S46 49
4	Malili	121E05 30	02S38 12
5	Angkona	120E58 40	02S35 52
6	Wotu	120E48 30	02S35 30
7	Tomoni	120E49 20	02S31 08



	<b>Kab. Toraja Utara</b>		
1	Rantepao	119E53 39	02S58 24

## XXVI. PROVINSI SULAWESI TENGAH

NO	Wilayah Layanan	PUSAT WILAYAH LAYANAN	
		Longitude	Latitude
	<b>Kota Palu</b>		
1	Kota Palu	119E53 56	00S53 07
	<b>Kab. Morowali</b>		
1	Bungku	121E58 00	02S33 00
2	Moris Atas	121E01 45	01S53 59
3	Lembo	121E14 13	02S12 59
4	Petasia	121E28 25	01S50 29
5	Menui Kepulauan	122E23 01	03S13 48
	<b>Kab. Buol</b>		
1	Buol	121E25 59	01N10 00
2	Momunu	121E20 00	01N05 30
3	Biau	121E16 35	01N12 22
4	Bokat	121E29 30	01N05 55
5	Bunobagu	121E36 42	01N02 26
6	Palele	121E57 05	01N02 53
	<b>Kab. Banggai</b>		
1	Luwuk	122E46 59	00S55 59
2	Batui	122E33 27	01S16 42
3	Buntak	122E09 52	00S50 21
4	Kintong	122E39 50	01S08 26
5	Lamala	123E11 10	00S53 28
6	Balantak	123E22 00	00S55 00
7	Pagimana	122E39 00	00S48 00
8	Toili	122E20 20	01S22 19
9	Bualemo	123E09 00	00S34 36
	<b>Kab. Poso</b>		
1	Poso	120E45 00	01S23 53
2	Poso Pesisir	120E30 09	01S14 30
3	Lage	120E47 56	01S30 47
4	Pamona Utara	120E38 23	01S43 52
5	Pamona Selatan	120E41 03	02S04 21
6	Pamona Timur	120E48 14	01S52 07
7	Lore Utara	120E17 25	01S27 05
8	Lore Selatan	120E13 05	01S52 48
9	Lore Tengah	120E15 12	01S41 09
	<b>Kab. Tojo Una-una</b>		
10	Una Una	121E38 53	00S09 03
11	Togian	122E00 00	00S20 00
12	Walea Kepulauan	122E17 00	00S14 35
13	Ampana Tete	121E39 06	00S53 00
14	Ampana Kota	121E34 37	00S52 31
15	Ulu Bongka	121E35 13	01S09 53
16	Tojo Barat	121E02 18	01S30 16
17	Tojo	121E11 48	01S17 45
	<b>Kab. Banggai Kepulauan</b>		
1	Banggai	123E30 11	01S35 36
2	Lobangkurung	123E47 23	01S58 42
3	Totikum	123E29 37	01S22 45
4	Tinangkung	123E20 08	01S22 20

5	Liang	123E14 01	01S34 21
6	Bulagi	123E06 00	01S20 37
7	Bukok	122E51 51	01S25 28
	<b>Kab. Toli-Toli</b>		
1	Toli-Toli	120E49 01	01N02 59
2	Dampal Selatan	120E16 18	00N47 42
3	Dampal Utara	120E17 52	00N53 42
4	Dondo	119E47 32	00S47 28
5	Baolan	120E49 30	00N59 04
6	Galang	120E57 00	01N07 59
7	Basi Dondo	120E25 53	00N44 42
8	Ogodeide	120E40 29	00N54 29
9	Lampasio	120E47 47	00N53 57
10	Toli Toli Utara	121E00 29	01N16 41
	<b>Kab. Donggala</b>		
1	Donggala	119E45 06	00S41 14
2	Kulawi	119E56 07	01S38 52
3	Dampolas Sojol	119E54 46	00N11 25
4	Banawa	119E38 42	00S48 50
5	Tawaeli	119E51 55	00S43 54
6	Sindue	119E46 50	00S32 01
7	Sirenja	119E46 43	00S18 07
8	Balaesan	119E52 59	00S02 56
9	Sojol	120E02 40	00N35 03
10	Palolo	119E52 39	01S37 26
11	Rio Pakava	119E40 29	01S18 22
12	Pipikoro	120E01 29	01S49 35
	<b>Kab. Sigi</b>		
1	Dolo	119E52 32	00S59 05
2	Marawola	119E41 08	01S02 05
3	Sigi Biromaru	119E55 00	01S03 00
	<b>Kab. Parigi Monguntong</b>		
1	Parigi	120E10 07	00S48 33
2	Ampibabo	120E02 40	00S24 44
3	Tinombo	120E16 48	00N23 13
4	Monguntong	120E56 58	00N32 42
5	Tomini	120E32 58	00N30 49
6	Sausu	120E28 58	00S59 57
	<b>Kab. Banggai laut</b>		
1	Banggai	123E32 59	01S38 29
2	Bangkurung	123E05 24	01S51 17
3	Bokan Kepulauan	123E47 14	01S58 54
4	Labobo	123E20 13	01S44 09

## XXVII. PROVINSI GORONTALO

NO	Wilayah Layanan	PUSAT WILAYAH LAYANAN	
		Longitude	Latitude
	<b>Kota Gorontalo</b>		
1	Kota Gorontalo	123E03 42	00N32 04
	<b>Kab. Gorontalo</b>		
1	Limboto	122E58 27	00N37 37
2	Batu Daa, Telaga	121E56 50	00N31 11
3	Tibawa	122E24 10	00N34 02
	<b>Kab. Gorontalo Utara</b>		
	Kwandang	122E55 10	00N49 39
1	Sumalata	122E30 00	00N59 00
2	Atiangolo	123E07 20	00N52 59

3	Tolinggola	122E12 42	00N58 49
4	Anggrek	122E44 47	0N50 36
	<b>Kab. Boalemo</b>		
1	Tilamuta	122E20 50	00N31 48
2	Payungaman	122E56 21	00N33 35
	<b>Kab. Bone Bolango</b>		
1	Suwawa	123E12 00	00N33 00
2	Bone Pantai	123E21 35	00N22 33
	<b>Kab. Pahuwato</b>		
1	Marisa	121E56 53	00N27 47
2	Papayato	121E29 14	00N29 21
3	Lemito	121E34 54	00N32 43
4	Randangan	121E53 00	00N38 00
5	Paguat	122E04 40	00N30 15

## XXVIII. PROVINSI SULAWESI UTARA

NO	Wilayah Layanan	PUSAT WILAYAH LAYANAN	
		Longitude	Latitude
	<b>Kota Manado</b>		
1	Kota Manado	124E50 40	01N30 06
	<b>Kota Bitung</b>		
1	Kota Bitung	124E35 21	01N11 36
	<b>Kab. Bolaang Mongondow</b>		
1	Lolak	124E00 03	00N53 01
2	Bolaang	124E00 00	00N30 00
3	Dumoga Barat	123E55 00	00N31 00
4	Dumoga Timur	124E08 15	00N35 23
5	Dumoga Utara	124E05 30	00N38 44
6	Passi Barat	124E26 18	00N48 17
7	Passi Timur		
	<b>Kab. Bolaang Mongondow Timur</b>		
1	Kotabunan	124E38 00	00N47 51
2	Nuangan	124E31 32	00N35 42
3	Modayang	124E23 36	00N42 49
	<b>Kab. Bolaang Mongondow Selatan</b>		
1	Bolaang Uki	124E05 20	00N54 39
2	Pinolosian	124E06 30	00N23 29
	<b>Kab. Bolaang Mongondow Utara</b>		
1	Binatauana	123E33 03	00N53 10
2	Bolangitang Timur, Bolangitang Barat		
3	Kaidipang	123E15 25	00N49 35
	<b>Kab. Minahasa</b>		
1	Tondano Barat, Tondano Timur, Rembokem	124E55 00	01N18 09
2	Kakas & Langowan Timur	124E53 05	01N10 35
	<b>Kab. Minahasa Utara</b>		
1	Airmadidi Dan Kalawat	124E56 04	01N27 28
2	Likupang Barat & Likupang Timur	125E03 36	01N40 03
	<b>Kab. Minahasa Tenggara</b>		
1	Tombatu & Ratahan	124E44 47	01N03 00
2	Belang Dan Ratatotok	124E47 03	00N56 42
	<b>Kab. Sangihe</b>		
1	Tahuna, Tabukan Tengah, Tabukan Utara, Kendahe	125E24 18	03N40 41

2	Nusa Tabukan	125E31 54	03N40 28
3	Tatoareng	125E29 54	03N09 59
4	Tamako & Tabulakan Selatan	125E30 10	03N27 19
5	Manganitu, Manganitu Selatan	125E30 49	03N33 29
	<b>Kab. Minahasa Selatan</b>		
1	Modinding	124E25 00	00N48 00
2	Tompaso Baru	124E28 05	00N54 25
3	Ranoyapo & Toluaan	124E34 00	01N11 00
4	Motoling	124E28 37	01N02 33
5	Tenga & Sinonsayang	124E24 25	01N08 25
6	Tombasian & Tareran	124E44 30	01N13 51
	<b>Kab. Kep. Siau Tagulandang Dan Biaro (Sitaro)</b>		
1	Biaro	125E20 28	02N05 12
2	Tagulandang, Tagulandang Utara	125E25 00	02N20 00
3	Siau Barat	125E22 47	02N42 04
	<b>Kab. Kep. Talaud</b>		
1	Lirung	126E41 00	03N56 00
2	Beo	126E47 28	04N14 35
3	Rainis	126E51 17	04N14 41
4	Essang	126E44 23	04N28 13
5	Nanusa	127E07 51	04N46 20
6	Kabaruan	126E48 00	03N48 00
	<b>Kota Tomohon</b>		
1	Tomohon	124E50 30	01N19 26
	<b>Kotamubagu</b>		
1	Kotamobagu	124E50 00	01N15 00

#### XXIX. PROVINSI SULAWESI TENGGARA

NO	Wilayah Layanan	PUSAT WILAYAH LAYANAN	
		Longitude	Latitude
	<b>Kota Kendari</b>		
1	Kota Kendari	122E35 00	03S57 00
	<b>Kota Bau-bau</b>		
1	Bau-Bau	122E37 59	05S28 00
	<b>Kab. Muna</b>		
1	Raha, Wakarumba Selatan	122E43 00	04S51 00
2	Maginti	122E11 30	04S50 09
3	Tiworo Kepulauan		
4	Sawerigadi	122E33 10	04S50 49
5	Lawa	122E31 48	04S51 36
6	Parigi	122E30 00	05S00 00
7	Bone	122E50 44	04S44 16
8	Pasir Putih	122E51 24	05S04 47
	<b>Kab. Buton Utara</b>		
1	Wakarumba	122E50 24	04S56 13
2	Kalisusu	122E57 31	04S58 29
3	Kalisusu Utara	123E00 21	04S26 58
4	Bone Gunu	122E57 01	04S53 52
5	Kamboja	122E56 54	04S57 49
	<b>Kab. Buton</b>		
1	Mawasangka	122E18 00	05S17 00
2	Gu dan Lakudo	122E33 16	05S17 31
3	Batauga	122E36 00	05S35 00
4	Sampolawa	122E43 00	05S36 00
5	Pasar Wajo	122E50 31	05S28 58

6	Kadatua	122E29 00	05S32 00
7	Siompu	122E30 34	05S39 46
8	Batu Atas	122E45 09	06S17 55
9	Lasalimu	123E09 13	05S15 44
10	Lasalimu Selatan	123E07 41	05S19 14
	<b>Kab. Bombana</b>		
1	Poleang	121E45 08	04S42 03
2	Poleang Timur	121E44 43	04S39 52
3	Rarowatu	121E58 10	04S43 56
4	Rumbia	121E55 00	04S22 59
5	Kabaena	121E55 00	05S15 00
6	Kabaena Timur	122E00 04	05S15 44
	<b>Kab. Wakatobi</b>		
1	Wangi-Wangi	123E35 00	05S20 00
2	Kaledupa	123E45 00	05S30 00
3	Tomia	123E56 00	05S45 00
4	Binongko	124E02 00	05S57 00
	<b>Kab. Kolaka</b>		
1	Kolaka dan Wundulako	121E40 10	04S06 08
2	Mowewe	121E40 07	03S53 31
5	Pomalaa	121E36 00	04S03 00
6	Watumbangga	121E30 30	04S29 05
7	Ladongi	121E54 40	04S08 17
8	Wolo	121E15 00	03S50 00
10	Baula	121E41 00	04S09 00
11	Uluiwoi	121E32 10	03S45 35
14	Lambandia	121E54 40	04S15 15
15	Samaturu	122E06 30	03S31 11
	<b>Kab. Kolaka Utara</b>		
1	Lasusua	120E52 51	03S31 16
2	Pakue	121E04 00	03S06 00
3	Rante Angin	121E01 20	03S40 17
4	Ngapa dan Kodeoha	120E59 35	03S18 47
5	Batu Putih	121E38 35	04S47 02
	<b>Kab. Konawe</b>		
1	Una Aha	121E59 13	03S47 46
2	Wawoni	122E59 30	04S05 07
3	Waworete	123E10 24	04S08 09
	<b>Kab. Konawe Utara</b>		
1	Asera	121E45 00	03S25 59
2	Lasolo	122E04 00	03S29 00
3	Sawa	122E26 35	03S45 13
	<b>Kab. Konawe Selatan</b>		
1	Tinanggea, Angata	122E13 59	04S25 59
2	Andoolo	122E18 00	04S26 00
3	Palangga	122E20 50	04S20 49
4	Landono	122E18 17	04S05 19
5	Lainea	122E18 10	04S23 05
6	Kolono	122E41 37	04S17 39
7	Moramo	122E38 00	04S09 00
8	Laonti	122E50 20	04S08 50

### XXX. PROVINSI SULAWESI BARAT

NO	Wilayah Layanan	PUSAT WILAYAH LAYANAN	
		Longitude	Latitude
	<b>Kab. Mamuju</b>		
1	Mamuju	118E54 29	02S42 44

2	Tapalang	118E50 56	02S50 48
3	Kalukku	119E02 49	02S32 31
4	Kalumpang	119E29 08	02S28 47
5	Budong-Budong	119E12 26	02S03 29
6	Pangale	118E59 05	03S33 37
7	Papalang	114E46 21	08S10 47
8	Topoyo	119E26 24	02S01 23
9	Karosaa	119E21 23	01S49 16
10	Tommo	119E15 11	02S21 41
	<b>Kab. Mamuju Utara</b>		
1	Bambalamotu	119E27 17	01S04 55
2	Pasangkayu	119E21 47	01S10 21
3	Baras	119E26 27	01S35 24
4	Sarudu	119E35 35	01S43 55
	<b>Kab. Mamasa</b>		
1	Mamasa	119E20 19	02S53 28
2	Aralle	119E08 06	02S52 52
3	Pana	119E30 38	02S59 48
4	Tabulahan	119E14 41	02S45 20
5	Messawa	119E20 00	03S16 00
6	Tandukalua	119E20 13	03S00 33
7	Tabang	119E51 06	02S54 42
8	Sumarorong	119E19 11	03S24 42
	<b>Kab. Polewali</b>		
1	Polewali	119E19 11	03S24 42
2	Campalagian	119E08 33	03S27 57
3	Wonomulyo	119E12 48	03S23 52
4	Tutallu	119E00 18	03S15 42
5	Allu	119E01 26	03S24 20
6	Mapili	119E09 00	03S24 00
	<b>Kab. Majene</b>		
1	Majene	118E57 36	03S32 47
2	Sendana	119E25 55	02S55 31
3	Malunda	118E51 55	03S00 22

### XXXI. PROVINSI MALUKU

NO	Wilayah Layanan	PUSAT WILAYAH LAYANAN	
		Longitude	Latitude
	<b>Kota Ambon</b>		
1	Kota Ambon	128E10 34	03S41 46
	<b>Kab. Maluku Tengah</b>		
1	Amahai, Teon Nila Serua	128E56 19	03S20 03
2	Banda	129E54 26	04S33 21
3	Pulau Haruku	128E26 05	03S31 58
4	Seram Utara	129E24 40	02S58 01
5	Tehoru	129E28 59	03S19 31
6	Saparua	128E37 21	03S34 28
7	Salah Hutu	128E16 56	03S33 37
8	Leihitu	128E04 31	03S38 39
9	Pulau Nusa Laut	128E46 00	03S40 00
10	Huamual Belakang	127E35 39	03S17 57
11	Masohi	128E55 31	03S19 50
	<b>Kab. Seram Bagian Barat</b>		
1	Kairatu	128E21 30	03S20 29
2	Taniwel	128E30 10	02S55 50
3	Seram Barat	128E02 33	03S08 45

	<b>Kab. Seram Bagian Timur</b>		
1	Bula	130E30 16	03S07 26
2	Seram Timur	130E41 06	03S39 36
3	Werinama	130E23 42	03S36 44
4	Pulau Gorom	130E22 53	03S59 53
	<b>Kab. Buru</b>		
1	Namlea	127E05 21	03S16 03
2	Air Buaya	126E19 02	03S09 10
3	Waepo	126E44 53	03S24 22
4	Waplau	126E49 02	03S15 28
5	Batu Bual	127E13 29	03S30 24
	<b>Kab. Buru Selatan</b>		
1	Namrole	126E42 00	03S51 00
2	Ambalau	127E10 45	03S49 57
3	Kepala Madan	126E05 55	03S16 00
4	Leksula	126E32 22	03S46 58
5	Waisama	126E59 04	03S35 57
	<b>Kab. Maluku Tenggara Barat</b>		
1	Saumlaki dan Tanibar Selatan	131E18 24	07S58 26
2	Wer Tamrian	131E20 46	07S45 30
3	Wer Maktian	131E05 53	07S43 50
4	Yaru	131E57 23	07S01 12
5	Wuar Labobar	131E17 17	07S20 02
6	Kormomolin	131E31 56	07S35 11
7	Nirunmas	131E37 55	07S21 39
8	Selaru	131E00 00	08S09 00
	<b>Kab. Maluku Tenggara Barat Daya</b>		
1	Damer	128E36 42	07S07 43
2	Mdona Hiera	128E52 08	08S12 31
3	Moar Lakor	127E55 47	08S11 15
4	Pulau-Pulau Babar	129E43 08	07S55 33
5	Babar Timur	129E47 55	07S54 34
6	Leti Moa Lakor	127E41 51	08S11 56
7	Pulau-Pulau Terselatan	126E18 54	07S47 05
8	Wetar	126E18 00	07S48 00
	<b>Kab. Maluku Tenggara</b>		
1	Tual dan Kai Kecil	132E43 06	05S46 12
2	Kur Mangur	132E00 40	05S19 31
3	Key Besar	133E02 02	05S38 13
4	Key Besar Selatan	132E54 31	05S52 59
5	Key Besar Utara Timur	133E06 41	05S23 25
	<b>Kab. kepulauan Aru</b>		
	Pulau-Pulau Aru	134E24 57	06S10 53
1	Pulau Pulau Aru Selatan	134E12 24	06S32 44
2	Pulau Pulau Aru Tengah	134E13 25	06S09 26

## XXXII. PROVINSI MALUKU UTARA

NO	Wilayah Layanan	PUSAT WILAYAH LAYANAN	
		Longitude	Latitude
	<b>Sofifi</b>		
1	Sofifi	127E33 22	00N43 27
	<b>Kota Ternate</b>		
1	Kota Ternate	127E20 26	00N48 34
	<b>Pulau Moti</b>		
1	Pulau Moti	127E24 06	00N28 22

	<b>Kab. Halmahera Tengah</b>		
1	Weda	127E51 49	00N19 14
2	Petani	128E45 22	00N17 21
3	Pulau Gebe	129E29 06	00S06 55
	<b>Kab. Tidore Kepulauan</b>		
1	Soa Siu	127E36 00	01N42 00
2	Tidore Utara	127E24 20	00N43 13
	<b>Kab. Halmahera Barat</b>		
1	Loloda	127E45 58	01N55 16
2	Ibu	127E33 10	01N30 10
3	Sahu	127E26 09	01N12 58
4	Ibu Selatan		
5	Jailolo, Jailolo Timur	127E30 15	01N04 21
6	Jailolo Selatan	127E35 04	00N52 32
	Loloda Selatan	127E38 23	01N45 43
	<b>Kab. Halmahera Utara</b>		
1	Kao	127E54 17	01N11 27
2	Malifut	127E52 41	01N12 45
3	Loloda Utara	127E50 47	02N03 50
4	Tobelo	128E00 31	01N42 03
5	Tobelo Selatan	127E59 22	01N30 49
6	Galela	127E49 58	01N47 58
	<b>Kab. Halmahera Timur</b>		
1	Wasile	127E57 34	01N01 25
2	Wasile Selatan	127E57 38	00N51 41
3	Maba	128E27 54	01N14 23
4	Maba Selatan	128E16 00	00N42 42
	<b>Kab. Halmahera Selatan</b>		
1	Pulau Makian	127E23 35	00N19 28
2	Kayoa	127E25 46	00N03 34
3	Gene Barat	127E55 21	00S23 29
4	Gene Timur	127E59 12	00S21 48
5	Bacaan, labuha	127E35 44	00S35 06
6	Bacaan Timur	127E41 01	00S45 03
7	Bacaan Utara	127E23 21	00S24 18
8	Obi	127E46 49	01S31 58
9	Obi Selatan	127E43 41	01S40 00
	<b>Kep. Sula</b>		
1	Taliabu Barat	124E39 27	01S49 57
2	Talibu Timur	125E05 53	01S48 54
3	Mangoli Barat	125E31 53	01S50 02
4	Mangoli Timur	126E03 13	01S52 22
5	Sanana	125E55 13	01S59 37
6	Sulabesi Barat	125E55 52	02S14 48
	<b>Kep. Morotai</b>		
1	Morotai Selatan	128E25 39	02N08 15
2	Morotai Selatan Barat	128E20 50	02N17 53
3	Morotai Utara	128E31 37	02N23 49

### XXXIII. PROVINSI PAPUA

NO	Wilayah Layanan	PUSAT WILAYAH LAYANAN	
		Longitude	Latitude
	<b>Kota Jayapura</b>		
1	Jayapura	140E46 37	02S38 50
	<b>Kab. Jayawijaya</b>		
1	Wamena	138E53 54	04S00 37



2	Tiom	138E24 12	03S52 10
3	Kurulu	138E52 58	03S41 55
4	Asologaima	138E46 14	03S46 36
5	Maki	138E26 34	03S42 40
6	Kelila	138E37 13	03S31 19
7	Kenyam	138E04 31	04S25 17
8	Pemenduma	138E29 14	04S30 13
9	Pirime	138E18 55	03S56 29
10	Kobakma	139E06 25	03S22 41
11	Apalapsili	139E25 09	03S31 02
12	Hubikosi	138E58 47	04S07 07
13	Abenaho	139E06 18	03S39 43
14	Bolakme	138E51 20	03S52 32
15	Gabelia	138E34 12	03S49 26
	<b>Kab. Merauke</b>		
1	Merauke	140E38 53	08S26 47
2	Tanah Merah	140E17 40	06S06 00
3	Aba	139E48 27	07S47 59
4	Kimaam	138E21 59	07S54 27
5	Muting	140E33 08	07S19 39
6	Semangga	140E25 36	08S08 37
7	Tanah Miring	140E40 43	08S08 07
8	Jagebob	140E53 47	08S01 47
9	Eligobel	140E46 01	07S05 53
	Kurik	140E15 09.1	08S17 41.7
	Sota	140E59 54.1	08S25 21.1
	Ulilin	140E39 42	07S19 34
	<b>Kab. Puncak Jaya</b>		
1	Kota Mulia	137E40 00	03S35 31
2	Ilaga	137E25 09	03S37 22
3	Ilu	137E50 05	03S41 29
4	Sinak	137E31 51	03S50 00
5	Beoga	137E07 24	03S26 02
6	Fawi	137E50 38	03S17 52
	<b>Kab. Jayapura</b>		
1	Sentani	140E23 26	02S34 12
2	Nimboran	140E02 09	02S29 44
3	Depapre	140E26 17	02S27 19
4	Demta	140E08 15	02S25 27
5	Kantuk Gresik	140E13 10	02S37 37
6	Kaure	139E52 01	03S00 42
7	Urunung Guari	139E52 20	02S38 05
8	Kamtuk	140E23 00	02S41 59
	<b>Kab. Sarmi</b>		
1	Sarmi	138E42 34	01S57 14
2	Membramo ilir	137E52 50	01S40 27
3	Membramo Tengah	138E05 13	02S09 53
4	Membramo hulu	138E14 36	02S47 37
5	Bonggo	139E33 28	02S19 01
6	Pantai Timur	139E13 06	02S35 47
7	Tor Atas	138E44 10	02S20 20
8	Pantai Barat	138E20 06	01S58 22
	<b>Kab. Biak Numfor</b>		
1	Biak Kota	136E01 53	01S03 43
2	Biak Utara	135E57 53	00S53 06
3	Biak Timur	136E14 07	01S05 56
4	Numfor barat	134E55 28	01S00 31

5	Supiori selatan	135E31 48	00S45 37
6	supiori utara	135E31 48	00S43 01
7	Biak barat	135E52 09	00S57 05
8	Padaido	136E35 50	01S10 20
	<b>Kab. Nabire</b>		
1	Nabire	135E05 35	03S30 45
2	Napan	136E02 26	03S05 29
3	Yaur	134E49 32	03S10 41
4	Kamu	136E04 06	03S27 41
5	Mapia	135E39 59	03S46 16
6	Uwapa	135E25 12	03S47 29
7	Wanggar	135E19 36	03S23 27
8	Ikrar	135E54 45	03S29 15
9	Siriwo	136E11 31	03S20 25
10	Sukikai	135E26 58	04S03 43
	<b>Kab. Paniai</b>		
1	Enarotoli	136E22 16	03S55 16
2	Paniai barat	136E21 45	03S21 21
3	Aradide	136E45 35	03S54 38
4	Tigi	136E07 52	04S00 08
5	Homeyo	136E35 52	03S20 45
6	Sugapa	136E53 23	03S14 59
7	Bogobaida	136E29 54	03S39 44
8	Biandoga	136E47 45	03S31 01
	<b>Kab. Mimika</b>		
1	Timika	136E53 43	04S32 45
2	Tenbagapura	137E06 01	04S10 05
3	Agimuga	137E30 55	04S47 18
4	mimika barat	135E44 26	04S20 32
5	Jita	137E42 41	04S29 58
6	Jila	136E53 44	04S05 53
7	mimika timur	136E42 52	04S31 38
8	Mimika Tengah	136E40 30	04S20 45
9	Mimika Barat Jauh	135E10 15	04S16 10
10	Mimika Barat Tengah	135E27 23	04S19 00
	<b>Kab. Yapen Waropen</b>		
1	yapen selatan	136E11 30	01S49 59
2	yapen timur	136E34 17	01S47 04
3	Yapen Barat	136E02 44	01S42 46
4	Poom	135E41 32	01S38 05
	<b>Kab. Keerom</b>		
1	Waris	140E50 58	03S04 28
2	Arso	140E36 52	02S56 01
3	Senggi	140E34 02	03S15 54
4	Web/Embi	140E52 05	03S20 34
5	Skamto	140E31 14	02S57 22
	<b>Kab. Pegunungan Bintang</b>		
1	Oksibil	140E20 06	04S37 23
2	Kiwirok	140E29 56	04S04 30
3	Okbibab	140E13 29	03S51 33
4	Iwur	140E30 03	05S02 53
5	Batom	140E48 25	04S01 20
6	Borme	140E02 00	03S49 50
	<b>Kab. Yahukimo</b>		
1	Kurima	139E13 45	04S24 56
2	Anggruk	139E32 18	03S41 22
3	Ninia	139E38 39	04S29 05

	<b>Kab. Tolikara</b>		
1	Karubaga	138E22 25	03S25 10
2	Bokondini	138E42 06	03S21 41
3	Kanggime	138E07 21	03S31 43
4	Kembu	138E13 10	03S17 47
	<b>Kab. Waropen</b>		
1	waropen bawah	136E24 27	02S32 20
2	Waropen atas	137E16 32	02S19 16
3	Masirei	136E51 24	02S34 46
	<b>Kab. Boven Digoel</b>		
1	Mindiptana	140E40 40	06S07 32
2	Mandobo	140E13 42	06S18 50
3	Waropko	140E44 30	05S31 50
4	Kouh	140E12 53	05S56 30
5	Jair	140E09 47	07S03 27
6	Bomakia	139E52 17	05S48 40
	<b>Kab. Mappi</b>		
1	Obaa	139E30 39	06S33 06
2	Asue	139E01 14	05S57 35
3	Citak - mitak	139E39 47	05S41 08
4	Edera	139E37 33	07S02 25
5	Nambioman bapai	138E59 34	07S02 07
6	Haju	139E03 25	06S19 47
	<b>Kab. Asmat</b>		
1	Agats	138E09 41	05S35 40
2	Pantai Kasuari	138E45 09	06S29 05
3	Sawaerma	138E21 05	04S56 08
4	Atsy	138E47 55	05S46 48
5	Fayit	138E40 56	06S12 05
6	Akat	138E38 37	05S32 56
7	Suator	139E20 18	05S11 33

#### XXXIV. PROVINSI IRIAN JAYA BARAT

NO	Wilayah Layanan	PUSAT WILAYAH LAYANAN	
		Longitude	Latitude
	<b>Kota Sorong</b>		
1	Kota Sorong	131E44 31	01S05 35
	<b>Kab. Sorong</b>		
1	Makbon	131E36 16	00S54 20
2	Moraid	132E02 16	00S50 24
3	Sausapor	132E28 58	00S43 45
4	Selawati	131E07 55	01S22 30
5	Aimas Dan Beraur	131E28 03	01S13 23
	<b>Kab. Manokrawi</b>		
1	Manokrawi	134E01 58	00S59 56
2	Oransbari	134E16 26	01S20 11
3	Warmare	133E50 09	01S06 34
4	Kebar	133E09 53	00S54 41
5	Anggi	133E54 42	01S23 09
6	Sururey	134E02 33	01S28 58
7	Amberbaken	133E15 47	00S40 43
	<b>Kab. Fak-Fak</b>		
1	Fak Fak	132E18 18	02S55 52
2	Fak-Fak Timur	133E00 59	03S20 09
3	Kokas	132E41 35	02S54 44
	<b>Kab. Kaimana</b>		
1	Kaimana	134E04 24	03S33 03

2	Buruway	133E11 43	03S41 36
3	Teluk Arguni	134E03 26	03S05 37
4	Teluk Etna	134E44 11	03S51 33
5	Kamberau	133E38 39	03S27 21
	<b>Kab. Sorong Selatan</b>		
1	Teminabuan	132E00 40	01S26 29
2	Aitinyo	132E17 34	01S31 49
3	Ayamaru	132E08 02	01S16 41
4	Inawatan	132E09 53	02S01 46
5	Aifat	132E28 32	01S27 33
6	Sawiat	131E53 12	01S13 34
7	Mare	132E05 24	01S07 02
8	Aifat Timur	132E41 46	01S29 34
9	Kokoda	132E28 57	02S02 59
10	Moswaren	132E14 47	01S27 31
	<b>Kab. Raja Ampat</b>		
1	Misool	130E02 51	01S50 48
2	Waego Utara	131E07 15	00S08 37
3	Waego Selatan	130E59 11	00S15 44
4	Samate	131E18 13	01S11 53
5	Mosool Timur Selatan	130E16 35	01S54 08
6	Waego Barat	130E22 21	00S07 35
	<b>Kab. Teluk Bentuni</b>		
1	Bintuni	133E41 42	01S53 28
2	Mardey	133E27 59	01S29 31
3	Babo	133E27 20	02S32 41
4	Arandai, Tembun	133E00 42	02S10 08
5	Moskona Utara	133E07 30	01S12 57
6	Moskona Selatan	133E08 36	01S30 47
7	Idoor	133E59 43	02S12 05
8	Irorutu	133E30 18	02S55 35
	<b>Kab. Teluk Wondama</b>		
1	Wasior	134E33 45	02S38 47
2	Windesi	134E12 56	02S25 42
3	Wasior Selatan	134E33 37	03S00 22
4	Wamesa	134E06 17	02S09 13
5	Rumberpon	134E11 34	01S50 30

Ditetapkan di Jakarta  
Pada tanggal 12 Januari 2017  
MENTERI KOMUNIKASI DAN INFORMATIKA

ttd.

RUDIANTARA

LAMPIRAN V  
 PERATURAN MENTERI KOMUNIKASI DAN  
 INFORMATIKA REPUBLIK INDONESIA  
 NOMOR 3 TAHUN 2017  
 TENTANG  
 RENCANA INDUK FREKUENSI RADIO  
 UNTUK KEPERLUAN PENYELENGGARAAN  
 RADIO SIARAN ANALOG *FREQUENCY  
 MODULATION*

**PEMETAAN WILAYAH PERBATASAN INDONESIA  
 UNTUK KEPERLUAN RADIO SIARAN ANALOG FM**

**I. PROVINSI SUMATERA UTARA**

<b>NO</b>	<b>WILAYAH LAYANAN</b>	<b>KABUPATEN</b>
1	KISARAN BARAT, KISARAN TIMUR, MERANTI, AIR JOMAN	ASAHAN
2	SEI KEPAYANG	ASAHAN
3	SIMPANG EMPAT, AIR BATU	ASAHAN
4	PULAU RAKYAT	ASAHAN
5	TANJUNG TIRAM	BATU BARA
6	TANJUNG BALAI SELATAN, TANJUNG BALAI UTARA, SEI TUALANG RASO, TELUK NIBUNG, DATUK BANDAR	KOTA TANJUNG BALAI
7	RANTAU PRAPAT, RANTAU UTARA, RANTAU SELATAN, BILAH HULU, BILAH BARAT	LABUHAN BATU
8	BILAH HILIR	LABUHAN BATU
9	KAMPUNG RAKYAT	LABUHAN BATU
10	SILANG KITANG	LABUHAN BATU
11	KOTA PINANG	LABUHAN BATU
12	TORGAMBA	LABUHAN BATU
13	PANGKATAN	LABUHAN BATU
14	KUALUH HILIR	LABUHAN BATU
15	KUALUH KEIDONG	LABUHAN BATU
16	PANAI TENGAH	LABUHAN BATU
17	PANAI HILIR	LABUHAN BATU
18	PANAI HULU	LABUHAN BATU

**II. PROPINSI RIAU**

<b>NO</b>	<b>WILAYAH LAYANAN</b>	<b>KABUPATEN</b>
1	SIAK HULU	KAMPAR
2	KOTA DUMAI	KOTA DUMAI
3	RUPAT	BENGGALIS
4	BENGGALIS	BENGGALIS
5	BANTAN	BENGGALIS
6	BUKIT BATU	BENGGALIS
7	MANDAU	BENGGALIS
8	PINGGIR	BENGGALIS

9	MERBAU	MERANTI
10	TEBING TINGGI	MERANTI
11	KATEMAN	INDRAGIRI HILIR
12	PULAU BURUNG	INDRAGIRI HILIR
13	MANDAH	INDRAGIRI HILIR
14	GAUNG ANAK SERKA	INDRAGIRI HILIR
15	GAUNG	INDRAGIRI HILIR
16	PELALAWAN	PELALAWAN
17	BUNUT	PELALAWAN
18	KUALA KAMPAR	PELALAWAN
19	KUBU	ROKAN HILIR
20	BANGKO	ROKAN HILIR
21	TANAH PUTIH, PUJUD	ROKAN HILIR
22	RIMBA MELINTANG	ROKAN HILIR
23	BAGAN SINEMBAH	ROKAN HILIR
24	PASAR LIMAU KAPAS	ROKAN HILIR
25	SIMPANG KANAN	ROKAN HILIR
26	SUNGAI APIT	SIAK
27	MINAS	SIAK
28	TUALANG	SIAK
29	DAYUN	SIAK
30	KERINCI KANAN	SIAK
31	BUNGA RAYA	SIAK
32	KOTO GASIB	SIAK
33	KANDIS	SIAK

### III. PROPINSI KEPULAUAN RIAU

<b>NO</b>	<b>WILAYAH LAYANAN</b>	<b>KABUPATEN</b>
1	KOTA TANJUNG PINANG	KOTA TANJUNG PINANG
2	KOTA BATAM	KOTA BATAM
3	MORO	KARIMUN
4	KUNDUR	KARIMUN
5	KARIMUN	KARIMUN
6	BURU	KARIMUN
7	RANAI	NATUNA
8	TANJUNG UBAN	BINTAN
9	TEREMPA	ANAMBAS

### IV. PROPINSI KALIMANTAN BARAT

<b>NO</b>	<b>WILAYAH LAYANAN</b>	<b>KABUPATEN</b>
1	BENGKAYANG, TERIAK, LUMAR	BENGKAYANG
2	SAMALANTAN, MONTERADO, LEMBAH BAWANG	BENGKAYANG
3	LEDO, SUTI SEMARANG	BENGKAYANG
4	SELUAS, SANGGAU LEDO	BENGKAYANG
5	JAGOI BABANG, SIDING	BENGKAYANG
6	KOTA SINGKAWANG	KOTA SINGKAWANG

7	SUNGAI PINYUH, TOHO, ANJUNGAN	MEMPAWAH
8	PUTUSSIBAU	KAPUAS HULU
9	SEMITAU, SUHAID	KAPUAS HULU
10	MANDAY	KAPUAS HULU
11	EMBALOH HILIR	KAPUAS HULU
12	BUNUT HULU	KAPUAS HULU
13	BUNUT HILIR	KAPUAS HULU
14	EMBAU	KAPUAS HULU
15	SELIMBAU	KAPUAS HULU
16	SEBERUANG	KAPUAS HULU
17	BATANG LUPAR	KAPUAS HULU
18	EMPANANG	KAPUAS HULU
19	BADAU	KAPUAS HULU
20	SILAT HILIR	KAPUAS HULU
21	MENTEBAH	KAPUAS HULU
22	PURING KENCANA	KAPUAS HULU
23	BOYAN TANJUNG	KAPUAS HULU
24	SAMBAS	SAMBAS
25	TELUK KRAMAT	SAMBAS
26	JAWAI,TEBAS, TEKARANG	SAMBAS
27	PEMANGKAT	SAMBAS
28	SEJANGKUNG	SAMBAS
29	SELAKAU	SAMBAS
30	PALOH	SAMBAS
31	SAJINGAN BESAR	SAMBAS
32	GALING	SAMBAS
33	SANGGAU KAPUAS	SANGGAU
34	MUKOK	SANGGAU
35	NOYAN, KEMBAYAN	SANGGAU
36	JANGKANG	SANGGAU
37	BONTI	SANGGAU
38	SEKAYAM	SANGGAU
39	PARINDU	SANGGAU
40	TAYAN HULU, BALAI	SANGGAU
41	TAYAN HILIR, TOBA	SANGGAU
42	MELIAU	SANGGAU
43	ENTIKONG, BALAIKARANGAN,BEDUAI	SANGGAU
44	SINTANG, DEDAI, SUNGAI TEBELIAN	SINTANG
45	TEMPUNAK	SINTANG
46	SEPAUK	SINTANG
47	KETUNGAU HILIR	SINTANG
48	KETUNGAU TENGAH	SINTANG
49	KETUNGAU HULU	SINTANG
50	NGABANG	LANDAK
51	MANDOR	LANDAK
52	MENYUKE	LANDAK
53	SENGAH TEMILA	LANDAK
54	MERANTI	LANDAK
55	KUALA BEHE	LANDAK
56	SEBANGKI	LANDAK

57	MENJALIN	LANDAK
58	SEKADAU HILIR, SEKADAU HULU	SEKADAU
59	BELITANG HULU, BELITANG HILIR	SEKADAU
60	BELITANG	SEKADAU

**V. PROPINSI KALIMANTAN TIMUR**

NO	WILAYAH LAYANAN	KABUPATEN
1	LONG PAHANGAI	KUTAI BARAT
2	PULAU DERAWAN	BERAU

**VI. PROPINSI KALIMANTAN UTARA**

NO	WILAYAH LAYANAN	KABUPATEN
1	MALINAU	MALINAU
2	MENTARANG	MALINAU
3	PUJUNGAN	MALINAU
4	KAYAN HULU	MALINAU
5	MALINAU SELATAN	MALINAU
6	MALINAU BARAT	MALINAU
7	NUNUKAN	NUNUKAN
8	SEBATIK	NUNUKAN
9	SEMBAKUNG	NUNUKAN
10	TANJUNG PALAS	BULUNGAN
11	BUNYU	BULUNGAN
12	TANJUNG PALAS TIMUR	BULUNGAN
13	TANJUNG PALAS TENGAH	BULUNGAN
14	TANJUNG PALAS BARAT	BULUNGAN
15	SESAYAP	TANA TIDUNG
16	KOTA TARAKAN	KOTA TARAKAN

**VII. PROPINSI SULAWESI UTARA**

NO	WILAYAH LAYANAN	KABUPATEN
1	NUSA TABUKAN	KEP. SANGIHE
2	MANGANITU, MANGANITU SELATAN	KEP. SANGIHE
3	TATOARENG	KEP. SANGIHE
4	RAINIS	KEP. TALAUD
5	KABARUAN	KEP. TALAUD
6	LIRUNG	KEP. TALAUD

**VIII. PROPINSI NUSA TENGGARA TIMUR**

NO	WILAYAH LAYANAN	KABUPATEN
1	ATAMBUA, TASIFETO TIMUR, TASIFETO	BELU
2	MALAKA TIMUR	BELU
3	KOBALIMA	BELU



4	LAMAKNEN	BELU
5	KEFAMENANU,MIOMAFO TIMUR	TIMOR TENGAH UTARA
6	AMANUBAN SELATAN,BATU PUTIH	TIMOR TENGAH SELATAN
7	AMANATUN UTARA,TOAIANAS	TIMOR TENGAH SELATAN

**IX. PROPINSI PAPUA**

<b>NO</b>	<b>WILAYAH LAYANAN</b>	<b>KABUPATEN</b>
1	KOTA JAYAPURA	KOTA JAYAPURA
2	KOBAKMA	JAYA WIJAYA
3	MERAUKE	MERAUKE
4	SEMANGGA	MERAUKE
5	MUTING	MERAUKE
6	JAGEBOB	MERAUKE
7	SENTANI	JAYAPURA
8	NIMBORAN	JAYAPURA
9	DEPAPRE	JAYAPURA
10	DEMTA	JAYAPURA
11	WARIS	KEEROM
12	ARSO	KEEROM
13	SENGGI	KEEROM
14	WEB/EMBI	KEEROM
15	KIWIR	PEGUNUNGAN BINTANG
16	BIBAB	PEGUNUNGAN BINTANG
17	IWUR	PEGUNUNGAN BINTANG
18	BATOM	PEGUNUNGAN BINTANG
19	MINDIPTANA	BOVEN DIGOEL
20	MANDOBO	BOVEN DIGOEL
21	JAIR	BOVEN DIGOEL
22	WAROPKO	BOVEN DIGOEL
23	BOMAKIA	BOVEN DIGOEL
24	KOUH	BOVEN DIGOEL
25	CITAK-MITAK	MAPPI

Ditetapkan di Jakarta

Pada tanggal 12 Januari 2017

MENTERI KOMUNIKASI DAN INFORMATIKA

ttd.

RUDIANTARA

LAMPIRAN VI  
 PERATURAN MENTERI KOMUNIKASI DAN  
 INFORMATIKA REPUBLIK INDONESIA  
 NOMOR 3 TAHUN 2017  
 TENTANG  
 RENCANA INDUK FREKUENSI RADIO UNTUK  
 KEPERLUAN PENYELENGGARAAN RADIO  
 SIARAN ANALOG *FREQUENCY MODULATION*

**PEMETAAN KANAL FREKUENSI (ALLOTMENT) RADIO SIARAN  
 FREKUENSI MODULASI (FM)**

**I. PROPINSI NANGGROE ACEH DARUSSALAM**

NO	WILAYAH	NOMOR KANAL
1	KOTA BANDA ACEH	3, 11, 19, 27, 35, 43, 51, 70, 78, 86, 94, 102, 110, 118, 137, 145, 153, 161, 169, 177, 185
2	KAB. BIREUEN	
	a. BIREUEN, PEUSANGAN MAKMUR, GANDA PURA	34, 42, 50, 58, 101, 109, 117, 125, 168, 176, 184, 192
	b. JEUNIEB, SAMALANGA	53, 120, 187
	c. PEUDADA	45, 112, 179
	d. JEUMPA	16, 83, 150
	e. KUTA BLANG	129
3	KAB. ACEH BESAR	
	a. KOTA JANTHO	7, 15, 23, 31, 74, 82, 90, 98, 141, 149, 157, 165
	b. PULO ACEH, PEUKAN BADA, LOHKNGA	8, 75, 142
	c. LHOKNGA, LEUPUNG, DARUL IMARAH	61, 128, 195
	d. MESJID RAYA	67, 134
	e. LHOONG	5, 72, 139

	f.	DARUSSALAM, KUTA BARO, INGIN JAYA, MONTASIEK	40, 65
	g.	LEMBAH SEULAWAH	35
	h.	INDRAPURI, SUKA MAKMUR	37, 104, 171
	i.	SEULIMEUM	59, 126, 193
4	KAB. ACEH TENGGARA		
	a.	KUTACANE	32, 40, 48, 99, 107, 115, 166, 174, 182
	b.	BADAR	36, 103, 170
	c.	LAWE ALAS	18, 85, 152
	d.	LAWE SIGALA-GALA	4, 71, 138
5	KAB. ACEH TIMUR		
	a.	SIMPANG ULIM	44,111,178
	b.	JULOK	20, 87, 154
	c.	IDI RAYEUK	8, 75, 142
	d.	RANTO PEUREULAK	12, 79, 146
	e.	PEUREULAK, PEUREULAK TIMUR, PEUREULAK BARAT	16, 83, 150
	f.	RANTAU SEULAMAT	24, 91, 158
	g.	BIREUM BAYEUN	30, 97, 164
	h.	SERBA JADI	46, 113, 180
	i.	DARUL AMAN, NURUSSALAM	40, 107, 174
6	KOTA LANGSA		52, 60, 119, 127, 186, 194
7	KAB. ACEH UTARA		
	a.	LHOK SUKON, BAKTIYA, BAKTIYA BARAT	6, 14, 73, 81, 140, 148

	b.	DEWANTARA, MUARA BATU	21, 88, 155
	c.	SYAMTALIRA BAYU, KUTA MAKMUR, MUERAH MULIA	37, 104, 171
	d.	MATANG KULI	33, 100, 167
	e.	SAWANG, NISAM	29, 96, 163
	f.	SEUNODDON	35, 102, 169
	g.	TANAH JAMBO AYE	48, 60
8		KOTA LHOK SEMAUWE	2, 10, 18, 26 69, 77, 85, 93, 136, 144, 152, 160
9		KAB. ACEH BARAT	
	a.	MEULABOH, JOHAN PAHWALAN	4, 12, 20, 28, 71, 79, 87, 95, 138, 146, 154, 162
	b.	SUNGAI MAS	14, 81, 148
	c.	WOYLA	51, 118, 185
	d.	SAMA TIGA	38, 105, 172
	e.	KAWAY XVI	61, 128, 195
10		KOTA SABANG	
	a.	SUKAKARYA, SUKAJA	57, 65, 124, 132, 191

11		KAB. PIDIE	
	a.	KOTA SIGLI, PIDIE, PEUKAN BARO, SIMPANG TIGA, KEMBANG TANJUNG, INDRA JAYA, MUTIARA	39, 47, 55, 63, 106, 114, 122, 130, 173, 181, 189, 197
	b.	GEUMPANG	27, 94, 161
	c.	MUARA TIGA, BATEE	13, 80, 147
	d.	TANGSE	5, 139
12		KAB. PIDIE JAYA	

	a.	MEUREUDU	44, 111, 178
	b.	ULIM, BANDAR DUA	36, 103, 170
	c.	GLUMPANG TIGA, BANDAR BARU TRIENG G. PANTE RAJA	20, 87, 154
13	KAB. SIMEULEU		
	a.	SINABANG	37, 45, 53, 61, 104, 112, 120, 128, 171, 179, 187, 195
	b.	SIMEULEU TENGAH	18, 85, 152
	c.	SALANG	9, 76, 143
	d.	SIMEULEU TIMUR	13, 80, 147
	e.	SIMEULEU BARAT	2, 69, 136
	f.	TEUPAH SELATAN	27, 94, 161
14	KAB. ACEH TENGAH		
	a.	KOTA TAKENGON, PEGASING, BEBESAN	31, 39, 47, 55, 98, 106, 114, 122, 165, 173, 181, 189
	b.	SILIH NARA	22, 89, 156
	c.	BINTANG	43, 110, 177
	d.	LINGE	13, 80, 147
15	KAB. ACEH SELATAN		
	a.	TAPAKTUAN, SAMA DUA	6, 14, 22, 30, 73, 81, 89, 97, 140, 148, 156, 164
	b.	LABUHAN HAJI	3, 70, 137
	c.	MEUKEK, SAWANG	62, 129, 196
	d.	KLUET UTARA, KLUET TIMUR, KLUET TENGAH	2, 69, 136
	e.	KLUET SELATAN	11, 78, 145

	f.	TRUMON	13, 80, 147
	g.	TRUMON TIMUR	9, 76, 143
16	KAB. ACEH TAMIANG		
	a.	KOTA KUALA SIMPANG, RANTAU, SERUWAY	4, 28, 38, 71, 95, 105, 138, 162, 172
	b.	MAYAK PAYED	22, 89, 156
	c.	BENDAHARA	48, 75, 109
	d.	KARANG BARU	34, 101, 168
	e.	KEJURUAN MUDA	19, 86, 153
	f.	TAMIANG HULU	66, 133

17	KAB. ACEH BARAT DAYA		
	a.	BLANG PIDIE, SUSOH, TANGANTANGAN	35, 43, 51, 59, 102, 110, 118, 126, 169, 177, 185, 193
	b.	MANGGENG	27, 94, 161
	c.	KUALA BATEE	19, 86, 153
	d.	BABAH ROT	10, 77, 144
18	KAB. ACEH SINGKIL		
	a.	SINGKIL	31, 39, 47, 55, 98, 106, 114, 122, 165, 173, 181, 189
	b.	PULAU BANYAK	60, 127, 194
	c.	SIMPANG KANAN	63, 130, 197
19	KAB. GAYO LUES		
	a.	BLANG KEUJEREN	1, 9, 17, 25, 68, 76, 84, 92, 135, 143, 151, 159

	b.	KUTA PANJANG	49, 116, 183
	c.	RIKIT GAIB	53, 120, 187
	d.	TERANGON	37, 104, 171
	e.	PINDING	57, 124, 191
20	KAB. ACEH JAYA		
	a.	CALANG, KRUENG SABEE, KEUDE PANGA	25, 33, 41, 49, 92, 100, 108, 116, 159, 167, 175, 183
	b.	LAMNO, JAYA	1, 9, 17, 68, 76, 84, 135, 143, 151
	c.	TEUNOM	45, 112, 179
	d.	SETIA BAKTI	11, 78, 145
	e.	SAMPOINIET	21, 88, 155
21	KAB. NAGAN RAYA		
	a.	JEURAM, SEUNANGAN, KUALA	8, 16, 24, 32, 75, 83, 91, 99, 142, 150, 158, 166
	b.	SEUNAGAN TIMUR	36, 103, 170
	c.	BEUTONG	67, 134
	d.	DARUL MAKMUR	45, 112, 179
22	KAB. BENER MERIAH		
	a.	TIMANG GAJAH, PINTU RIME GAYO	52, 119, 186
	b.	BANDAR	64, 131, 198
	c.	BUKIT	2, 26
23	KOTA SUBULUSSALAM		
	a.	SIMPANG KIRI, PENANGGALAN	20, 87, 134, 154
	b.	RUNDENG, SULTAN DAULAT, LONGKIP	24, 158

**II. PROPINSI SUMATERA UTARA**

<b>NO</b>	<b>WILAYAH</b>	<b>KANAL</b>
1	KOTA MEDAN	5, 9, 13, 17, 21, 29, 33, 41, 49, 57, 68, 72, 76, 80, 84, 88, 92, 96, 100, 108, 115, 119, 123, 128, 135, 139, 143, 147, 151, 155, 159, 163, 167, 175, 183, 191
2	<b>KAB. DELI SERDANG</b>	
	a. LUBUK PAKAM	1, 187
	b. DELITUA, NAMORAMBE, TANJUNG. MORAWA, BATANG KUIS, PATUMBAK	25, 37, 53, 104, 171
	c. SIBOLANGIT	198
	d. BANGUN PURBA	67
	e. STM HULU	110, 177
	f. GALANG	132
	g. PERBAUNGAN, TELUK MENGGUDU	15, 82, 149
3	<b>KAB. SERDANG BEDAGAI</b>	
	a. DOLOK MASIHUL, SIPIS-PIS, KUTARIH	90, 157
	b. RAMPAH	50, 117, 184
4	KOTA BINJAI	45, 112, 179
5	KOTA TEBING TINGGI	60, 129, 194
6	<b>KAB. KARO</b>	
	a. KABANJAHE	47, 64, 78, 114, 145, 181
	b. BERASTAGI	3, 19, 86, 131, 153
	c. LAUBALENG, MARDINGDING	121, 188



	d.	SIMPANG EMPAT, PAYUNG	31
	e.	BARUSJAHE	43
	f.	MUNTHE, JUHAR, MEREK	39, 106, 173
	g.	KUTABULUH, TIGA BINANGA	54
7	KAB. LANGKAT		
	a.	STABAT, HINAI	61, 131, 195
	b.	PANGKALAN SUSU	11, 78, 145
	c.	BAHOROK	51, 118, 185
	d.	SALAPIAN, KUALA, SEI BINGAI	98, 165
	e.	WAMPU	27, 94, 161
	f.	SECANGGANG	121
	g.	TANJUNG PURA, GEBANG	74, 141
	h.	PADANG TUALANG, SEI LAPAN	7
	i.	BABALAN, BRANDAN BARAT	35, 102, 169
	j.	BESITANG	63, 130
	k.	BATANG SERANGAN	23
8	KAB. ASAHAN		
	a.	KISARAN BARAT, KISARAN TIMUR, MERANTI, AIR JOMAN	27, 35, 51, 59, 94, 102, 118, 126, 161, 169, 185, 193
	b.	SEI KEPAYANG	20, 87, 154
	c.	SIMPANG EMPAT, AIR BATU	31, 98, 165
	d.	PULAU RAKYAT	41, 108, 175
	e.	BANDAR PULAU	16, 83, 150
	f.	BUNTU PANE	22, 89, 156
	g.	BANDAR PASIR MANDOGGE	65, 132

9	KAB. BATU BARA		
	a.	AIR PUTIH, MEDANG DERAS (INDRAPURA)	44, 111, 178
	b.	LIMA PULUH, TALAWI	18, 85, 152
	c.	TANJUNG TIRAM	2, 69, 136
10	KOTA TANJUNG BALAI		
	a.	TANJUNG BALAI SELATAN, TANJUNG BALAI UTARA, SEI TUALANG RASO, TELUK NIBUNG, DATUK BANDAR	39, 47, 55, 63, 106, 114, 122, 130, 173, 181, 189, 197
11	KAB. SIMALUNGUN		
	a.	PRAPAT	37, 45, 104, 112, 171, 179
	b.	PERDAGANGAN	58, 120, 125, 192
	c.	PEMATANG BANDAR	14
	d.	JORLANG HATARAN, DOLOK PANRIBUAN	186
	e.	RAYA KAHEAN	62, 129
	f.	BOSAR MALIGAS	81, 148
	g.	TANAH JAWA	6, 73, 140
	h.	DOLOK PARDAMEAN, SIDAMANIK	52
	i.	RAYA	196
	j.	UJUNG PANDANG	8, 75, 142
12	KOTA PEMATANG SIANTAR		3, 11, 19, 29, 38, 48, 70, 78, 86, 96, 105, 115, 137, 145, 153, 163, 172, 182
13	KAB. TAPANULI TENGAH		
	a.	SORKAM	36, 44, 103, 111, 170, 178

	b.	BARUS	40, 107, 174
	c.	LUMUT	38, 105, 172
	d.	MANDUAMAS	33, 100, 167
	e.	SIBABANGUN	43, 110, 177
14		KOTA SIBOLGA	6, 14, 22, 30, 73, 81, 89, 97, 140, 148, 156, 164
15		KOTA PADANG SIDEMPUAN	33, 41, 49, 57, 100, 108, 116, 124, 167, 175, 183, 191
16		KAB. TAPANULI SELATAN	
	a.	BATANG TORU	54, 121, 188
	b.	SIPIROK	8, 75, 142
	c.	SAIPAR DOLOK HOLE	67, 134
	d.	BATANG ANGKOLA	3, 70, 137
	e.	BARUMUN TENGAH	20, 87, 154
17		KAB. TAPANULI UTARA	
	a.	TARUTUNG	2, 10, 18, 26, 69, 77, 85, 93, 136, 144, 152, 160
	b.	ADIAN KOTING	63
	c.	SIPOHOLON	112, 179
	d.	PAHAE JULU	130
	e.	PAHAE JAE	197
	f.	SIBORONGBORONG, PAGARAN	32, 99, 166
	g.	PARMONANGAN	45
	h.	PANGARIBUAN, SIPAHUTAR	51, 118, 185
	i.	GAROGA	60, 127, 194

18	KAB. TOBA SAMOSIR		
	a.	BALIGE, LAGU BOTI	49, 57, 65, 116, 124,132, 183, 191
19	KAB. SAMOSIR		
	a.	PANGURURAN, SIMANINDO	4, 115
20	KAB. NIAS		
	a.	GUNUNG SITOLI, HILIDUHO	4, 12, 20, 28, 71, 79, 87, 95, 138, 146, 154, 162
	b.	TUHEMBERUA	8, 75, 142
	c.	LAHEWA	38, 105, 172
	d.	ALASA	16, 83, 150
	e.	GIDO, LOLOFITU MOI	24, 91, 158
	f.	MANDREHE, SIROMBU	32, 99, 166
	g.	IDANO GAWO, BAWOLATO	44, 111, 178
21	KAB. DAIRI		
	a.	SIDIKALANG, SILIMA PUNGG PUNGG, PEGAGAN HILIR, SUMBUL	7, 15, 23, 74, 82, 90,141, 149, 157
22	KAB. MANDAILING NATAL		
	a.	PENYABUNGAN	1, 9, 17, 25, 68, 76, 84, 92, 135, 143, 151, 159
	b.	SIABU	13, 80, 147
	c.	KOTANOPAN	22, 89, 156
	d.	MUARA SIPONGI	28, 95, 162
	e.	BATANG NATAL	34, 101, 168
	f.	BATAHAN	18, 85, 152
	g.	NATAL	7, 74, 141

	h.	MUARA BATANG GADIS	15, 82, 149
23	KAB NIAS SELATAN		
	a.	GOMO	48, 115, 182
	b.	LAHUSA	52, 119, 186
	c.	TELUK DALAM	56, 123, 190
	d.	AMANDRAYA	36, 103, 170

24	KAB. LABUHAN BATU		
	a.	RANTAU PRAPAT, RANTAU UTARA, RANTAU SELATAN, BILAH HULU, BILAH BARAT	7, 15, 23, 31, 74, 82, 90, 98, 141, 149, 157, 165
	b.	KUALUH HULU, KUALUH SELATAN	37, 104, 171
	c.	AEK NATAS	14, 81, 148
	d.	NA IX-X	28, 95, 162
	e.	BILAH HILIR	1, 68, 135
	f.	PANGKATAN	25, 92, 159
	g.	KUALUH HILIR	4, 71, 138
	h.	KUALUH KEIDONG	34, 101, 168
	i.	PANAI TENGAH	17, 84, 151
	j.	PANAI HILIR	12, 79, 146
	k.	PANAI HULU	9, 76, 143
25	KAB. HUMBANG HASUNDUTAN		
	a.	DOLOK SANGGUL, LINTANG NIHOTA	71, 138
26	KAB. PADANG LAWAS		
	a.	BARUMUN	52, 119, 186
	b.	SOSA	56, 123, 190

	c.	SOSOPAN	24, 91
27	KAB. PADANG LAWAS UTARA		
	a.	PADANG BOLAK	11, 78, 145
	b.	DOLOK, DOLOK SIGOMPULON	53, 120, 187
	c.	BATANG ONANG	158
28	KAB. LABUHANBATU UTARA		
	a.	AEK KANOPAN	23, 62
	b.	AEK KUO, MARBAU	55
29	KAB. LABUHANBATU SELATAN		
	a.	KAMPUNG RAKYAT	43, 110, 177
	b.	SILANG KITANG	44, 111, 178
	c.	KOTA PINANG	40, 107, 174
	d.	TORGAMBA	35, 102, 169
30	KAB. PAKPAK BHARAT		
	a.	SALAK, SITELLU TALI URANG JULU, KERAJAAN, SIEMPAT RUBE, TINADA, PERGETTENG-GETTENG SENGKUT	1, 27
	b.	PAGINDAR	11

### III. PROPINSI SUMATERA BARAT

NO	WILAYAH	KANAL
1	KOTA PADANG	1, 9, 17, 25, 33, 41, 49, 68, 76, 84, 92, 100, 108, 116, 135, 143, 151, 159, 167, 175, 183
2	KAB. PESISIR SELATAN	

	a.	PAINAN, IV JURAI, BATANG KAPAS	37, 45, 53, 61, 104, 112, 120, 128, 171, 179, 187, 195
	b.	RANAH PESISIR	10, 77, 144
	c.	LENGAYANG	2, 69, 136
	d.	PACUNG SOAL, AIR PURA	28, 95, 162
	e.	BAYANG, IV NAGARI BAYANG UTARA	3, 70, 137
	f.	KOTO IX TARUSAN	57, 124, 191
	g.	SUTERA	6, 73, 140
	h.	LINGGO SARI BAGANTI	14, 81, 148
	i.	LUNANG SILAUT	36, 103, 170
	j.	BASAI IV BALAI TAPAN, RANAH IV HULU TAPAN	32, 99, 166
3	KOTA SOLOK		
	a.	TANJUNG HARAPAN, LUBUK SIKARAH	4, 12, 20, 28, 71, 79, 87, 95, 138, 146, 154, 162
4	KAB. SOLOK		
	a.	PANTAI CERMIN, LEMBAH GUMANTI, HILIRAN GUMANTI	25, 92, 159
	b.	PAYUNG SEKAKI, BUKIT SUNDI, IX KOTO SUNGAI LASI	9, 76, 143
	c.	GUNUNG TALANG, LEMBANG JAYA, DANAU KEMBAR	60, 127, 194
	d.	KUBUNG	44, 111, 178
	e.	X KOTO SINGKARAK, JUNJUNG SIRIH	34, 101, 168
	f.	X KOTO DIATAS	1, 68
	g.	TIGO LURAH BAJANJANG	17, 84, 151
5	KAB. SOLOK SELATAN		
	a.	KOTO PARIK GADANG DIATEH	40
	b.	SEI PAGU, PARUH DUO	33, 100, 167

	c.	SANGIR	30, 97, 164
	d.	SANGIR JUJUHAN	22, 89, 156
	e.	SANGIR BATANG HARI	8, 75, 142
	f.	SANGIR BALAI JANGGO	47
6	KOTA SAWAH LUNTO		
	a.	LEMBAH SEGAR, BARANGIN, SILUNGKANG, TALAWI	41, 49, 57, 65, 108, 116, 124, 132, 175, 183, 191
7	KAB. SIJUNJUNG		
	a.	MUARO SIJUNJUNG, SIJUNJUNG	37, 45, 53, 61, 104, 112, 120, 128, 171, 179, 187, 195
	b.	TANJUNG GADANG	30, 97, 164
	c.	KAMANG BARU	50, 117, 184
	d.	KOTO VII	135
	e.	SUMPUR KUDUS	5
	f.	KUPITAN, LUBUK TAROK, IV NAGARI	22
8	KAB. DARMASRAYA		
	a.	KOTO BARU, TIUMANG	49, 116, 183
	b.	PULAU PUNJUNG	42, 109, 176
	c.	SITIUNG, TIMPEH, PADANG LAWEH	38, 105, 172
	d.	SUNGAI RUMBAI, KOTO SALAK	4, 71, 138
	e.	KOTO BESAR	12
	f.	ASAM JUJUHAN	65
	g.	IX KOTO	87
9	KAB. TANAH DATAR		



	a.	BATU SANGKAR, SUNGAYANG, PARIANGAN, SUNGAI TARAB, LIMA KAUM, TANJUNG EMAS, RAMBATAN, SALIMPAUNG, TANJUNG BARU, PADANG GANTING	8, 16, 24, 32, 75, 83, 91, 99, 142, 150, 158, 166
	b.	X KOTO, BATIPUH, BATIPUH SELATAN	3, 70, 137
	c.	LINTAU BUO, LINTAU BUO UTARA	72, 139
10	KAB. PADANG PARIAMAN		
	a.	LUBUK ALUNG, SINTUK TOBOH GADANG	64, 131, 198
	b.	BATANG ANAI	55
	c.	NAN SABARIS, ULAKAN TAPAKIS	38, 105, 172
	d.	VII KOTO SUNGAI SARIK, PATAMUAN, PADANG SAGO	122
	e.	SUNGAI GARINGGING, IV KOTO AUR MALINTANG	113
	f.	SUNGAI LIMAU	46
	g.	V KOTO TIMUR	180
	h.	2 X 11 ENAM LINGKUP, 2 X 11 KAYU TANAM, EMAN LINGKUNG	189
	i.	BATANG GASAN, V KOTO KAMPUNG DALAM	94
11	KOTA PARIAMAN		
	a.	PARIAMAN TENGAH, PARIAMAN UTARA, PARIAMAN SELATAN	5, 13, 21, 29, 72, 80, 88, 96, 139, 147, 155, 163
12	KAB. AGAM		
	a.	LUBUK BASUNG	34, 42, 50, 58, 101, 109, 117, 125, 168, 176, 184, 192
	b.	TANJUNG MUTIARA	16, 83, 150
	c.	TILATANG KAMANG, PALUPUH, KAMANG MAGEK	76, 143
	d.	PALEMBAYAN	9
	e.	AMPEK NAGARI	39

	f	BASO, CANDUNG, IV ANGKEK, BANUHAMPU, SAUNGAI PUAR	2
	g	MALALAK, IV KOTO, MATUR, TANJUNG RAYA	188
13		KOTA BUKIT TINGGI	6, 14, 22, 30, 73, 81, 89, 97, 140, 148, 156, 164
14	KAB. LIMAPULUH KOTA		
	a.	SULIKI	100
	b.	GUGUAK, MUNGKA, AKABILURU, PAYAKUMBUH	167
	c.	LUAK, SITUJUJUH LIMO NAGARI	78, 145
	d.	HARAU	131
	e.	PANGKALAN KOTO BARU	105
	f.	KAPUR SEMBILAN	38
	g.	GUNUNG OMEH, BUKIT BARISAN	33
	h.	LAREH SAGO HALABAN	11
15	KOTA PAYAKUMBUH		
	a.	PAYAKUMBUH BARAT, PAYAKUMBUH UTARA, PAYAKUMBUH TIMUR	40, 48, 56, 64, 107, 115, 123, 174, 182, 190, 198
16	KAB. PASAMAN		
	a.	LUBUK SIKAPING	10, 69, 77, 85, 93, 120, 136, 152, 160, 187
	b.	BONJOL, SIMPANG ALAHAN MATI	47, 114, 181
	c.	PANTI, PADANG GELUGUR	41, 108, 175
	d.	MAPAT TUNGGUL	27, 94, 161
	e.	DUO KOTO	32, 99, 166
	f.	TIGO NAGARI	106, 173
	g.	RAO, RAO SELATAN, RAO UTARA	45, 112, 179

17	KAB. PASAMAN BARAT	
a.	LEMBAH MELINTANG, SUNGAI AUR	16, 83, 150
b.	SUNGAI BEREMAS, PARIT KOTO BALINGKA	4, 71, 138
c.	SIMPANG EMPAT-PASAMAN, LUHAK NAN II	2, 7, 18, 26, 53, 74, 144
d.	SASAK RANAH PESISIR	196
e.	KINALI	124
f.	RANAH BATAHAN	12, 79, 146
g.	GUNUNG TULEH	20, 87, 154
h.	TALAMAU	36, 103, 170
18	KAB. KEPULAUAN MENTAWAI	
a.	TUA PEJAT/SIPORA, SIPORA SELATAN	35, 43, 102, 110, 169, 177
b.	SIBERUT SELATAN, SIBERUT BARAT, SIBERUT TENGAH	3, 11, 70, 78, 137, 145
c.	SIBERUT UTARA, SIBERUT TIMUR	15, 82, 149
d.	PAGAI UTARA SELATAN, PAGAI SELATAN, SIKAKAP	51, 59, 93, 118, 126, 155, 122, 185, 189
19	KOTA PADANG PANJANG	36, 44, 52, 60, 103, 111, 119, 127, 170, 178, 186, 194

#### IV. PROPINSI RIAU

NO	WILAYAH	KANAL
1	KOTA PEKANBARU	1, 9, 17, 25, 33, 41, 49, 68, 76, 84, 92, 100, 108, 116, 135, 143, 151, 159, 167, 175, 183

2	KAB. KAMPAR		
	a.	BANGKINANG, BANGKINANG BARAT	5, 13, 21, 29, 72, 80, 88, 96, 139, 147, 155, 163
	b.	KAMPAR	63, 130, 197
	c.	TAMBANG	36, 103, 170
	d.	XIII KOTO KAMPAR	170
	e.	SIAK HULU	57, 124, 191
	f.	KAMPAR KIRI	31, 98, 165
	g.	KAMPAR KIRI HILIR	12, 79, 146
	h.	KAMPAR KIRI HULU	35, 102, 169
	i.	TAPUNG	60, 127, 194
	j.	TAPUNG HILIR	55, 122, 189
	k.	TAPUNG HULU	11, 78, 145
3	KOTA DUMAI		39, 47, 55, 106, 114, 122, 130, 173, 181, 189, 197
4	KAB. INDRAGIRI HULU		
	a.	RENGAT	7, 15, 23, 31, 74, 82, 90, 98, 141, 149, 157, 165
	b.	RENGAT BARAT	27, 94, 161
	c.	KELAYANG	24, 91, 158
	d.	LIRIK, PASIR PENYU	19, 86, 153
	e.	PERANAP	21, 88, 155
	f.	SIBERIDA	9, 76, 143
	g.	BATANG CENAKU	1, 68, 135
	h.	BATANG GANSAL	5, 72, 139
5	KAB. BENGKALIS		

	a.	BENGKALIS	7, 15, 23, 31, 74, 82, 90, 98, 141, 149, 157, 165
	b.	BANTAN	35, 102, 169
	c.	BUKIT BATU	40, 107, 174
	d.	MANDAU	61,128,195
	e.	RUPAT	51, 118, 185
	f.	RUPAT UTARA	54, 121, 188
	g.	SIAK KECIL	44, 111, 178
	h.	PINGGIR	12, 79, 146
6	KAB. MERANTI		
	a.	MERBAU	48, 115, 182
	b.	TEBING TINGGI	9, 76, 143
	c.	TEBING TINGGI BARAT	5, 72, 139
	d.	RANGSANG	13, 80, 147
	e.	RANGSANG BARAT	68, 135
7	KAB. INDRAGIRI HILIR		
	a.	RETEH	43, 110, 177
	b.	ENOK	37, 104, 171
	c.	KUALA INDRAGIRI	30, 97, 164
	d.	TEMBILAAN	51, 59, 102, 110, 118, 126, 169, 177, 185, 193
	e.	TEMPULING	2, 69, 136
	f.	MANDAH	8, 75, 142
	g.	GAUNG ANAK SERKA	55, 122, 189
	h.	KATEMAN	12, 79, 146
	i.	KERINTANG	17, 84, 151

	j.	TANAH MERAH	33, 100, 167
	k.	BATANG TUAKA	10, 77, 144
	l.	GAUNG	63, 130, 197
	m.	KEMUNING	13, 80, 147
	n.	PELANGIRAN	16, 83, 150
	o.	PULAU BURUNG	4, 71, 138
8	KAB. PELALAWAN		
	a.	PANGKALAN KERINCI	3, 11, 19, 27, 70, 78, 86, 94, 137, 145, 153, 161
	b.	UKUI	35, 102, 169
	c.	PANGKALAN KURAS	5, 72, 139
	d.	PANGKALAN LESUNG	39, 106, 173
	e.	LANGGAM	51, 118, 185
	f.	PELALAWAN	43, 110, 177
	g.	BUNUT	47, 114, 181
	h.	KUALA KAMPAR	25, 92, 159
9	KAB. ROKAN HULU		
	a.	PASIR PANGARAIAN	35, 43, 51, 59, 102, 110, 118, 126, 169, 177, 185, 193
	b.	ROKAN IV KOTO	60, 127, 194
	c.	TAMBUSAI	6, 73, 140
	d.	KEPENUHAN	14, 81, 148
	e.	KUNTO DARUSSALAM	18, 85, 152
	f.	RAMBAH SAMO	54, 121, 188
	g.	RAMBAH HILIR	58, 125, 192
	h.	TAMBUSAI UTARA	10, 77, 144

	i.	BANGUN PURBA	62, 129, 196
	j.	TANDUN, UJUNG BATU	7, 74, 141
	k.	KABUN	16, 83, 150
10	KAB. ROKAN HILIR		
	a.	UJUNG TANJUNG	3, 11, 19, 27, 70, 78, 86, 94, 137, 145, 153, 161
	b.	KUBU	33, 100, 167
	c.	BANGKO	8, 75, 142
	d.	TANAH PUTIH, PUJUD	22, 89, 156
	e.	RIMBA MELINTANG	58, 125, 192
	f.	BAGAN SINEMBAH	16, 83, 150
	g.	PASIR LIMAU KAPAS	29, 96, 163
	h.	SINABOI	13, 80, 147
	i.	TANAH PTH TJ MELAWAN	62, 129, 196
	j.	BANGKO PUSAKO	66, 133
	k.	SIMPANG KANAN	5, 72, 139
11	KAB. SIAK		
	a.	SIAK	37, 45, 104, 112, 120, 171, 179, 187
	b.	SUNGAI APIT	61, 128, 195
	c.	MINAS	4, 71, 138
	d.	TUALANG	59, 126, 193
	e.	SUNGAI MANDAU	15, 82, 149
	f.	DAYUN	34, 101, 168
	g.	KERINCI KANAN	23, 90, 157
	h.	BUNGA RAYA	65, 132

	i.	KOTO GASIB	30, 97, 164
	j.	KANDIS	28, 95, 162
12	KAB. KUANTAN SENGINGI		
	a.	TELUK KUANTAN	43, 51, 59, 67, 110, 118, 126, 134, 177, 193
	b.	KUANTAN MUDIK	46, 113, 180
	c.	KUANTAN TENGAH	2, 69, 136
	d.	SENGINGI	10, 77, 144
	e.	KUANTAN HILIR, LOGAS TANAH DARAT	18, 85, 152
	f.	CERENTI, INUMAN	62, 129, 196
	g.	BENAI	58, 125, 192
	h.	GUNUNG TOAR, HULU KUANTAN	34, 101, 168
	i.	SENGINGI HILIR	14, 81, 148
	j.	PANGEAN	26, 93, 160

**V. PROPINSI KEPULAUAN RIAU**

NO	WILAYAH		KANAL
1	KOTA TANJUNG PINANG		5, 11, 46, 55, 85, 90, 103, 108, 138, 157, 164, 178
2	KAB. LINGGA		
	a.	SINGKEP/P. SINGKEP	19, 27, 70, 78, 86, 94, 137, 145, 153, 161
	b.	LINGGA	5, 72, 139
	c.	SENAYANG	68, 135
3	KAB. KARIMUN		
	a.	MORO	29, 96, 163



	b.	KUNDUR	17, 84, 151
	c.	KARIMUN	160, 178, 197
	d.	BURU	21, 88, 155
4	KOTA BATAM		1, 15, 34, 42, 132, 140, 148, 157, 168, 172, 176, 180, 185, 190, 195
5	KAB. NATUNA		
	a.	RANAI	50, 60, 117, 127, 184, 194
6	KAB. BINTAN		
	a.	TANJUNG UBAN	59, 154
7	KAB. ANAMBAS		
	a.	TEREMPA	9, 38, 100,

**VI. PROPINSI JAMBI**

<b>NO</b>	<b>WILAYAH</b>		<b>KANAL</b>
1	KOTA JAMBI		2, 10, 18, 26, 34, 42, 50, 69, 77, 85, 93, 101, 109, 117, 136, 144, 152, 160, 168, 176, 184
2	KAB. MUARO JAMBI		
	a.	SENGETI	55, 63, 122, 130, 189, 197
	b.	KUMPEH	29, 96, 163
	c.	MARO SEBO	54, 188
	d.	MESTONG	58

	e.	KUMPEH ULU	121
	f.	SUNGAI BAHAR	5, 72, 139
3	KAB. BATANG HARI		
	a.	MUARA BULIAN	30, 38, 97, 105, 164, 172
	b.	MUARA TEMBESI	46, 113, 180
	c.	PEMAYUNG	125
	d.	MARO SEBO ILIR	192
	e.	MERSAM	21, 88, 155
	f.	BAJUBANG	62, 129, 196
4	KAB. TANJUNG JABUNG TIMUR		
	a.	MUARA SABAK	6, 14, 22, 73, 81, 89, 140, 148, 156
	b.	NIPAH PANJANG	33, 100, 167
	c.	MENDAHARA	52, 119, 186
	d.	RANTAU RASAU	37, 104, 171
	e.	SADU	41, 108, 175
	f.	DENDANG	45, 112, 179
5	KAB. TANJUNG JABUNG BARAT		
	a.	KUALA TUNGKAL	32, 40, 48, 56, 99, 107, 115, 123, 166, 174, 182, 190
	b.	PENGABUAN	24, 91, 158
	c.	BETARA	61, 128, 195
	d.	MERLUNG	28, 95, 162
	e.	TUNGKAL ULU	20, 87, 154
	f.	TUNGKAL ILIR	65, 132

6	KAB. TEBO		
	a.	TEBO (TEBO TENGAH, TEBO ILIR, TEBO ULU)	4, 12, 20, 28, 71, 79, 87, 95, 138, 146, 154, 162
	b.	SUMAY	33, 100, 167
	c.	TUJUH KOTO	37, 104, 171
	d.	RIMBO ULU	27, 94, 161
	e.	RIMBO ILIR	23, 90, 157
	f.	RIMBO BUJANG	11, 78, 145
7	KAB. BUNGO		
	a.	MUARA BUNGO	36, 44, 52, 60, 103, 111, 119, 127, 170, 178, 186, 194
	b.	TANAH TUMBUH	35, 102, 169
	c.	JUJUHAN	31, 98, 165
	d.	TANAH SEPENGAL, MUKO-MUKO BATHIN VII	15, 82, 149
	e.	PELEPAT	7, 74, 141
	f.	LIMBUR LUBUK MENGKUANG	44, 111, 178
	g.	PELEPAT ILIR	3, 70, 137
	h.	RANTAU PANDAN	19, 86, 153
8	KAB. MERANGIN		
	a.	BANGKO	40, 48, 56, 64, 107, 115, 123, 131, 174, 182, 190, 198
	b.	JANGKAT	45, 112, 179
	c.	MUARA SIAU	61, 128, 195
	d.	TABIR	41, 108, 175
	e.	PAMENANG	49, 116, 183

	f.	SUNGAI MANAU	53, 120, 187
	g.	TABIR ULU	57, 124, 191
9	KAB. SAROLANGUN		
	a.	SAROLANGUN	8, 16, 24, 32, 75, 83, 91, 99, 142, 150, 158, 166
	b.	MANDIANGIN	13, 80, 147
10	KAB. KERINCI		
	a.	GUNUNG KERINCI	34, 101, 168
	b.	GUNUNG RAYA	20, 87, 154
	c.	KAYU ARO	38, 105, 172
	d.	DANAU KERINCI	40, 107, 174
	e.	AIR HANGAT, AIR HANGAT TIMUR, SETINJAU LAUT	48, 115, 182
	f.	BATANG MERANGIN	30, 97, 164
	g.	KELILING DANAU	56, 123, 190
11	KOTA. SUNGAI PENUH		
	a.	SUNGAI PENUH, HAMPARAN RAWANG	1, 9, 17, 25, 68, 76, 84, 92, 135, 143, 151, 159

**VII. PROPINSI SUMATERA SELATAN**

NO	WILAYAH	KANAL
1	KOTA PALEMBANG	1, 9, 17, 25, 33, 41, 49, 60, 68, 76, 84, 92, 100, 108, 116, 127, 135, 143, 151, 159, 167, 175, 183, 191
2	OGAN KOMERING ULU INDUK	

	a.	BATU RAJA BARAT, BATU RAJA TIMUR	22, 30, 39, 47, 89, 97, 106, 114, 156, 164, 173, 181
	b.	SOSOH BUAY RAYAP	197
	c.	PENINJAUAN	101
	d.	PENGANDONAN, SEMIDANG AJI	120, 187
	e.	LUBUK BATANG	168
3	OGAN KOMERING ULU SELATAN		
	a.	MUARA DUA	4, 12, 71, 79, 138, 146
	b.	PULAU BERINGIN	10
	c.	BANDING AGUNG	17, 84, 151
	d.	MUARA DUA KISAM	77
	e.	SIMPANG	54
	f.	BUAY SANDANG AJI	25, 92, 159
	g.	BUAY RUNJUNG	144
	h.	MEKAKAU ILIR	29, 96, 163
	i.	BUAY PEMANCA	31, 98, 165
4	OGAN KOMERING ULU TIMUR		
	a.	MARTAPURA	51, 59, 118, 126, 185, 193
	b.	BUAY MADANG	130
	c.	BELITANG, BELITANG II, BELITANG III	18, 34, 101, 168
	d.	CEMPAKA	10, 77, 144
	e.	MADANG SUKU I, MADANG SUKU II	2, 69, 136, 85
	f.	SEMENDAWAI SUKU III	152
5	KAB. OGAN KOMIRING ILIR		

	a.	KOTA KAYU AGUNG, RANTAU BALAI, TANJUNG BATU, TANJUNG RAJA	5, 13, 21, 29, 72, 80, 88, 96, 139, 147, 155, 163
	b.	TANJUNG LUBUK	50, 117, 184
	c.	MESUJI	6, 73, 140
	d.	PEDAMARAN	54, 121, 188
	e.	AIR SUGIHAN	52, 119, 186
	f.	LEMPUING	26, 93, 160
	g.	PEMATANG PANGGANG	20, 87, 154
	h.	JEJAWI, PEMULUTAN, SP.PADANG	62, 129, 196
	i.	CENGAL	24, 91, 158
6		KOTA PRABUMULIH	37, 45, 57, 104, 112, 124, 171, 179, 191
7	KAB. MUARA ENIM		
	a.	MUARA ENIM, LAWANG KIDUL	32, 50, 66, 91, 99, 117, 133, 158, 166, 184
	b.	GUNUNG MEGANG, RAMBANG DANGKU, BENAKAT	7, 15, 74, 82, 141, 149
	c.	TANJUNG AGUNG	53
	d.	UJIAN MAS	170
	e.	LEMBAK, SUNGAI ROTAN, GELUMBANG	27, 94, 161
	f.	SEMENDO DARAT LAUT, SEMENDO DARAT TENGAH, SEMENDO DARAT ULU	6, 14, 73, 81, 140, 148
	g.	LUBAI	34
8	KAB. LAHAT		
	a.	LAHAT	3, 11, 19, 27, 70, 78, 86, 137, 145, 153
	b.	TANJUNG SAKTI	48

	c.	PULAU PINANG	23
	d.	JARAI	131
	e.	MERAPI	36
	f.	PAJAR BULAN	55, 122, 189
	g.	MULAK ULU	90, 157
	h.	KIKIM SELATAN	51, 118, 185
	i.	KIKIM TIMUR	103
	j.	KIKIM BARAT, KIKIM TENGAH	177
9	KAB. EMPAT LAWANG		
	a.	TEBING TINGGI	39, 47, 106, 114, 173, 181
	b.	PENDOPO LINTANG	13
	c.	KOTA AGUNG, TALANG PADANG	80
	d.	MUARA PINANG, LINTANG KANAN	64
	e.	ULU MUSI	147
	f.	PASEMAH AIR KERUH	31, 98, 165
10	KAB. MUSI RAWAS		
	a.	MUARA LAKITAN	36, 44, 103, 111, 170, 178
	b.	RUPIT, KARANG DAPO, KARANG JAYA	52, 60, 119, 127, 186, 194
	c.	TUGU MULYO, PURWODADI	29
	d.	SELANGIT	45, 112, 179
	e.	MUARA KELINGI	57, 124, 191
	f.	BTS. ULU	110
	g.	JAYALOKA	43
	h.	MUARA BELITI	96
	i.	BKL ULU TERAWAS	21, 88, 155

	j.	MEGANG SAKTI	48, 115, 182
11		KOTA LUBUK LINGGAU	1, 9, 17, 25, 68, 76, 84, 92, 135, 143, 151, 159
12		KAB. MUSI BANYU ASIN	
	a.	SEKAYU	4, 12, 20, 28, 71, 79, 87, 95, 138, 146, 154, 162
	b.	SANGA DESA	66, 133
	c.	SUNGAI KERUH	23, 90, 157
	d.	LAIS	59, 126, 193
	e.	KELUANG	56, 123, 190
	f.	BATANGHARI LEKO	46, 113, 180
	g.	BABAT TOMAN	53, 120, 187
	h.	SUNGAI LILIN	38, 105, 172
	i.	BAYUNG LENCIR	40, 107, 174
13		KAB. BANYU ASIN	
	a.	BANYUASIN I	58
	b.	BANYUASIN II	19, 86, 153
	c.	BANYUASIN III	43, 110, 177
	d.	PULAU RIMAU	132
	e.	BETUNG	14, 81, 148
	f.	RAMBUTAN	125, 192
	g.	MUARA PADANG, MAKARTI JAYA	36, 103, 170
	h.	MUARA TELANG	65
	i.	RANTAU BAYUR	30, 97, 164



14	KOTA PAGAR ALAM		35, 43, 102, 110, 169, 177
15	KAB. PUNUKAL ABAB LEMATANG ILIR		
	a.	TALANG UBI	63, 130, 197
	b.	ABAB, PUNUKAL, PENUKAL UTARA, TANAH ABANG	12, 195
16	KAB. OGAN ILIR		
	a.	INDRALAYA, INDRALAYA SELATAN, INDRALAYA UTARA, RANTAU PANJANG	13, 55, 64, 187
	b.	KANDIS, PAYAMARAN, LUBUK KELIATAN	38, 195
	c.	MUARA KUANG, RAMBANG KUANG	42, 109, 176
17	KAB. MUSI RAWAS UTARA		
	a.	MUARA RUPIT, KARANG DAPO, KARANG JAYA	52, 60, 119, 127, 186, 194
	b.	RAWAS ILIR, NIBUNG	40, 107, 174
	c.	RAWAS ULU, ULU RAWAS	28, 95, 162

#### VIII. PROPINSI BANGKA BELITUNG

NO	WILAYAH		KANAL
1	KOTA PANGKAL PINANG		2, 10, 18, 26, 34, 42, 50, 69, 77, 85, 93, 101, 109, 117, 136, 144, 152, 160, 168, 176, 184
2	KAB. BANGKA		
	a.	SUNGAILIAT, PEMALI, MERAWANG, PUDING BESAR	22, 30, 38, 46, 89, 97, 105, 113, 156, 164, 172, 180
	b.	BELINYU	58, 66, 125, 133, 192

	c.	MENDO BARAT	60
	d.	BAKAM	15, 82, 149
	e.	RIAU SILIP	5, 72, 139
3	KAB. BELITUNG		
	a.	TANJUNG PANDAN	5, 13, 37, 45, 72, 80, 104, 112, 139, 147, 171, 179
	b.	MEMBALONG	25, 92, 159
	c.	SELAT NASIK	17, 84, 151
	d.	SIJUK	1, 68, 135
	e.	BADAU	9, 76, 143
4	KAB. BANGKA SELATAN		
	a.	TOBOALI	21, 29, 88, 96, 155, 163
	b.	PAYUNG	6, 14, 73, 81, 140, 148
	c.	LEPAR PONGOK	51, 118, 185
	d.	AIR GEGAS	37, 104, 171
	e.	SIMPANG RIMBA	29, 96, 163
5	KAB. BANGKA TENGAH		
	a.	KOBA	56, 64, 123, 131, 190, 198
	b.	PANGKALAN BARU	194
	c.	SUNGAI SELAN	23, 90, 157
	d.	SIMPANG KATIS	127
6	KAB. BANGKA BARAT		
	a.	MENTOK	4, 12, 71, 79, 138, 146
	b.	SIMPANG TERITIP	20, 87, 154

	c.	JEBUS	44, 111, 178
	d.	KELAPA	54, 62, 121, 129, 188,196
	e.	TEMPILANG	7, 74, 141
7	BELITUNG TIMUR		
	a.	MANGGAR	22, 30, 89, 97, 156, 164
	b.	GANTUNG	41, 108, 175
	c.	DENDANG	33, 100, 167
	d.	KELAPA KAMPIT	49, 116, 183

**IX. PROPINSI BENGKULU**

<b>NO</b>	<b>WILAYAH</b>		<b>NOMOR KANAL</b>
1	KOTA BENGKULU		2, 10, 18, 26, 34, 42, 50, 69, 77, 85, 93, 101, 109, 117, 136, 144, 152, 160, 168, 176, 184
2	KAB. BENGKULU SELATAN		
	a.	MANNA, KOTA MANNA	4, 12, 20, 28, 71, 79, 87, 95, 138, 146, 154, 162
	b.	KEDURANG	16, 83, 150
	c.	SEGIMIN	115, 182
	d.	PINO, PINO RAYA	44, 111, 178
3	KAB. REJANG LEBONG		
	a.	KOTA PADANG	163
	b.	PADANG ULAK TANDING, SINDANG KELINGI	5
	c.	CURUP	38, 46, 58, 66, 105, 113, 125, 133, 172, 180, 192

	d.	SELUPU REJANG	123
4	KAB. LEBONG		
	a.	LEBONG UTARA	33, 100, 167
	b.	LEBONG TENGAH	37, 104, 171
	c.	LEBONG SELATAN, RIMBO PENGADANG, BERMANI ULU	49, 116, 183
5	KAB. KEPAHANG		
	a.	KEPAHIANG	72
6	KAB. BENGKULU UTARA		
	a.	ENGGANO	15, 82, 149
	b.	ARGA MAKMUR, GIRI MULIA, PADANG JAYA	6,14, 22, 30, 73, 81, 89, 97, 140, 148, 156, 164.
	c.	LAIS, BATIK NAU	54, 62, 121, 129, 188, 196
	d.	KATAHUN	45, 112, 179
	e.	NAPAL PUTIH	41, 108, 175
	f.	PUTRI HIJAU	11, 78, 145
7	KAB. KAUR		
	a.	KINAL	32, 99, 166
	b.	TANJUNG KEMUNING	24, 91, 158
	c.	KAUR UTARA	61, 128, 195
	d.	KAUR TENGAH	38, 105, 172
	e.	KAUR SELATAN	46, 113, 180
	f.	MAJE	58, 125, 192
	g.	NASAL	21, 88, 155

8	KAB. SELUMA		
	a.	SUKARAJA	127, 194
	b.	SELUMA	60
	c.	TALO	8, 75, 142
	d.	SEMIDANG ALAS	174
	e.	SEMIDANG ALAS MARAS	40, 107
9	KAB. MUKO MUKO		
	a.	LUBUK PINANG	46, 113, 180
	b.	MUKO MUKO, MUKO-MUKO UTARA	4, 12, 71, 79, 138, 146
	c.	TERAS TERUNJAM	42, 109, 176
	d.	PONDOK SUGUH	8, 75, 142
	e.	MUKO-MUKO SELATAN	15, 82, 149
10	KAB. BENGKULU TENGAH		
	a.	TALANG EMPAT, KARANG TINGGI	21, 56, 106
	b.	MERIGI, KELINDANG, MERIGI SAKTI, PAGAR JATI, PEMATANG TIGA, PONDOK KELAPA, PONDOK KUBANG, TABA PENANJUNG	88, 132, 179

**X. PROPINSI LAMPUNG**

NO	WILAYAH	KANAL	
1	KOTA BANDAR LAMPUNG	2, 10, 18, 26, 34, 42, 50, 60, 69, 77, 85, 93, 101, 109, 117, 136, 144, 152, 160, 168, 176, 184, 198	
2	KAB. LAMPUNG SELATAN		
	a.	KALIANDA	55, 65, 122, 132, 189

	b.	NATAR	58, 125, 192
	c.	PALAS, SRAGI	29, 96, 163
	d.	KATIBUNG, MERBAU MATARAM	195
	e.	PENENGAHAN, RAJA BASA	5, 72, 139
	f.	KETAPANG	13, 80, 147
3	KAB. PESAWARAN		
	a.	PADANG CERMIN	63
	b.	PUNDUH PIDADA	22, 89, 156
	c.	KEDONDONG, WAY LIMA	130
4	KOTA METRO		30, 38, 46, 97, 105, 113, 164, 172, 180
5	KAB. LAMPUNG TENGAH		
	a.	PADANG RATU, PUBIAN, ANAK TUHA	22, 89, 156
	b.	TERBANGGI BESAR, WAY PANGUBUAN, TERUSAN NUNYAI	53, 120, 187
	c.	BANGUN REJO, KALIREJO	133
	d.	GUNUNG SUGIH, BUMI RATU NUBAN, SEPUTIH AGUNG	66
	e.	RUMBIA, BUMI NABUNG	44, 111, 178
	f.	SEPUTIH BANYAK, WAY SEPUTIH	123
	g.	SEPUTIH SURABAYA, BANDAR SURABAYA	25, 92, 159
	h.	SEPUTIH MATARAM	31

6	KAB. LAMPUNG UTARA		
	a.	KOTA BUMI, KOTABUMI UTARA, KOTABUMI SELATAN	8, 16, 62, 75, 83, 129, 142, 150, 196
	b.	BUKIT KEMUNING, TANJUNG RAJA, ABUNG TINGGI, ABUNG BARAT, ABUNG TENGAH	33, 41, 100, 108, 167, 175
	c.	SUNGKAI SELATAN	23
	d.	ABUNG TIMUR, ABUNG SURAKARTA, MUARA SUNGKAI	58
	e.	SUNGKAI UTARA	29
	f.	BUNGA MAYANG	96, 163
7	KAB. LAMPUNG BARAT		
	a.	LIWA, BALIK BUKIT, SUKAU	36, 44, 52, 60, 103, 111, 119, 127, 170, 178, 186, 194
	b.	PESISIR SELATAN	7
	c.	PESISIR TENGAH, KARYA PENGGAWA	40, 107, 174
	d.	PESISIR UTARA	56, 123, 190
	e.	BELALAU, SEKINCAU	9, 76, 143
	f.	BATU BRAK, WAY TENONG, SUOH	1, 68, 135
	g.	LEMONG	64, 131, 198
	h.	BENGGUNAT	74, 141
8	KAB. TULANG BAWANG		
	a.	MENGGALA	32, 40, 48, 91, 99, 107, 115, 166, 182
	b.	BANJAR AGUNG	24, 158, 174
	c.	SIMPANG PEMATANG	60, 127, 194

	e.	GEDUNG MENENG	1, 68, 135
	f.	RAWAJITU SELATAN	12, 79, 146
	g.	PENAWAR TAMA	9, 76, 143
9	KAB. TANGGAMUS		
	a.	KOTA AGUNG	4, 12, 20, 28, 71, 79, 87, 95
	b.	TALANG PADANG	138,146, 154, 162
	c.	SUMBER REJO	112
	d.	WONOSOBO	171
	e.	PULAU PANGGUNG	45
	f.	CUKUH BALAK, KELUMBAYAN	6, 73, 140
	g.	PUGUNG	179
	h.	SEMAKA	37, 104
	i.	ULU BELU	49, 116, 183
	j.	PAMATANG SAWA	57, 124, 191
10	KAB. LAMPUNG TIMUR		
	a.	SUKADANA, PURBOLINGGO, BATANGHARI NUBAN	6, 14, 73, 81, 140, 148
	b.	LABUHAN MARINGGAI, BANDAR SRIBHAWONO, MATARAM BARU, MELINTING	36, 103, 170
	c.	WAY JEPARA, BRAJA SELEBAH, LABUHAN RATU	21, 88, 155
	d.	RAMAN UTARA	190
	e.	MARGA TIGA, SEKAMPUNG UDIK	61
	f.	GUNUNG PELINDUNG, PASIR SAKTI	40, 107, 174
	g.	WAY BUNGUR	56



	h.	SEKAMPUNG, BATANG HARI	64, 131, 198
11	KAB. WAY KANAN		
	a.	BLAMBANGAN UMPU, NEGERI AGUNG	27, 55, 94, 122, 161, 189
	b.	KASUI	157
	c.	BARADATU	90
	d.	BAHUGA	188
	e.	PAKUAN RATU	43
	f.	WAY TUBA	63
	g.	REBANG TANGKAS	121
	h.	NEGERI BESAR	110
12	KAB. MESUJI		
	a.	MESUJI, MESUJI TIMUR	7, 28, 95, 162
	b.	SIMPANG PEMATANG, WAY SERDANG	15, 57, 103
	c.	RAWA JITU UTARA	4, 36, 71, 138
13	KAB TULANG BAWANG BARAT		
	a.	GUNUNG AGUNG, WAY KENANGAN	74, 110, 140
	b.	GUNUNG TERANG LAMBU KIBANG	64, 131, 198
	c.	PAGAR DEWA, TULANG BAWANG TENGAH	82, 119, 125, 153
	d.	TUBA UDIK, TUMIJAJAR	86, 177, 192
14	KAB PRINGSEWU		
	a	PRINGSEWU, PAGELARAN, SUKOHARJO	54, 121, 188
	b	ADILUWIH, GADING REJO	56, 123, 133, 190
	c	PARDASUKA	197

**XI. PROPINSI BANTEN**

<b>NO</b>	<b>WILAYAH LAYANAN</b>	<b>KANAL</b>
1	KOTA SERANG	3, 7, 23, 39, 62, 74, 90, 106, 141, 157, 160, 173
2	KOTA CILEGON	11, 27, 43, 78, 94, 110, 145, 161, 177
3	<b>KAB. SERANG</b>	
	a. CURUG, WALANTAKA, CIKEUSAL, PETIR, TUNJUNG TEJA, KRAGILAN	70, 137
	b. PABUARAN, PADARINCANG, ANYAR, CINANGKA, MANCAK, CIOMAS, GUNUNG SARI	19, 86, 153
	c. JAWILAN, BANDUNG, PAMARAYAN, KOPO, CIKANDE	60
	d. CARENANG, BINUANG, KIBIN	121
	e. BOJONEGARA, PULO AMPEL	162
	f. KRAMATWATU, WARINGIN KURUNG	134
	g. PONTANG, TIRTAYASA, TANARA	197
4	<b>KAB. LEBAK</b>	
	a. RANGKAS BITUNG, MAJA	15, 82, 149
	b. MALINGPING	2, 69, 136
	c. BAYAH, CIBADAK	23, 90, 157
	d. CIPANAS, MUNCANG, SIJARA	19, 86, 153
	e. LEUWIDAMAR, BOJONGMANIK, CIJAKU	55, 122, 189
	f. CIKULUR, WARUNGGUNUNG, CIMARGA	66, 133
	g. GUNUNG KENCANA, BANJAR SARI, CILELES	51, 118, 185

	h.	PANGGARANGAN	7
5	KAB. TANGERANG		
	a.	TIGARAKSA	59, 98
6	KOTA TANGERANG		
7	KAB. PANDEGLANG		
	a.	PANDEGLANG, BANJAR, CADASARI	31, 47, 98, 114, 165, 181
	b.	LABUAN, JIPUT	39, 62, 129, 196
	c.	SUMUR	59, 126, 193
	d.	CIMANGGU, CIBALIUNG	9, 76, 143
	e.	CIKEUSIK	44, 111, 178
	f.	CIGEULIS, PANIMBANG	13, 80, 147
	g.	ANGSANA, MUNJUL, PAGELARAN, BOJONG	58, 125, 192
	h.	MENES, SAKETI, MANDALAWANGI, CIMANUK	35, 102, 169
8	KOTA TANGERANG SELATAN		
	a	CIPUTAT, PONDOK AREN, SERPONG	66, 131, 187

## XII. PROPINSI D.K.I

NO	WILAYAH	KANAL
1	DKI JAKARTA KELAS A	1, 5, 9, 13, 17, 21, 25, 29, 33, 37, 41, 45, 49, 53, 72, 76, 80, 84, 88, 92, 96, 100, 104, 108, 112, 116, 139, 143, 147, 151, 163, 167, 171, 175, 179, 183
2	DKI JAKARTA KELAS B	57, 68, 124, 135, 159, 191

3	KABUPATEN KEPULAUAN SERIBU	59, 66, 126
---	----------------------------	-------------

### XIII. PROPINSI JAWA BARAT

NO	WILAYAH	KANAL
1	KOTA BANDUNG	2, 6, 10, 14, 18, 22, 26, 30, 34, 38, 42, 46, 50, 58, 69, 73, 77, 81, 85, 89, 93, 97, 101, 109, 113, 117, 125, 129, 136, 140, 144, 148, 152, 156, 160, 164, 168, 172, 176, 180, 184, 188, 192, 196, 200
2	KAB. BANDUNG	
	a. SOREANG	105
	b. LEMBANG	62
3	KOTA CIMAHI	54, 121
4	KAB. BEKASI	61, 128, 195
5	KAB. BOGOR	
	a. CISARUA	31, 55, 133
	b. CIGUDEG, JASINGA, TENJO	3
	c. CIBUNGBULANG, CIAMPEA, LEUWILIANG	118
	d. CIAWI, MEGAMENDUNG, CARINGIN, CIJERUK	11, 47, 78, 122, 145
	e. CIBINONG	23
6	KOTA BOGOR	59, 66, 126, 137, 193
7	KOTA DEPOK	27, 155, 200

8	KAB. CIAMIS		
	a.	CIAMIS, CIPAKU, CIJEUNGJING	8, 24, 75, 91, 158
	b.	CIKONENG, SADANANYA, CIHAURBEUTI	55, 122, 142
	c.	SUKADANA, RANCAH, TAMBAK SARI, CISAGA	43, 110, 177
	d.	KAWALI, JATINAGARA, RAJADESA	15, 82, 149
9	KAB. PANGANDARAN		
	a.	PANGANDARAN	40, 107, 174
	b.	CIJULANG, CIMERAK	97, 164, 189
10	KOTA BANJAR		12, 32, 79, 99, 146, 166
11	KAB. CIANJUR		
	a.	CIANJUR, CUGENANG, WARUNGKONDANG, CILAKU	64, 75, 87, 119, 131, 186, 198
	b.	SINDANG BARANG	61, 128, 195
	c.	AGRABINTA	43, 110, 177
	d.	TAKOKAK, SUKANEGARA, KADUPANDAK	12, 79, 146
	e.	NARINGGUL, CIDAUN	65, 132
	f.	CIBEBER, CAMPAKA	1, 68, 135
	g.	CIKALONG KULON, MANDE	16, 83, 150
12	KAB. CIREBON		
	a.	SUMBER, PLUMBON, WERU	43, 58, 73, 110
	b.	PALIMANAN, GEGESIK, ARJAWINANGUN, CIREBON BARAT	11, 27, 94, 145, 161
	c.	CILEDUK, LOSARI, BABAKAN	54, 121, 188
13	KOTA CIREBON		1, 7, 17, 33, 68, 78, 84, 100, 135, 151, 167, 177

14	KAB. GARUT	
	a.	GARUT, KARANGPAWITAN, TARAGONG KALER, TARAGONG KIDUL, BANYURESMI
	b.	CIKAJANG
	c.	PAMEUNGPEUK
	d.	BANJARWANGI, SINGAJAYA
	e.	CIBALONG, CISOMPET
	f.	TALEGONG
	g.	LIMBANGAN, CIBIUK, CIBATU
	h.	SAMARANG, CISURUPAN, BAYONGBONG
15	KAB. INDRAMAYU	
	a.	INDRAMAYU, BALONGAN, SEDONG,
	b.	KARANG AMPEL, WIDASARI, JATI BARANG
	c.	ANJATAN, SUKRA
	d.	HAURGEULIS, KROYA
	e.	LOSARANG
	f.	CIKEDUNG
16	KAB. KARAWANG	
	a.	KARAWANG BARAT
	b.	CIKAMPEK, TIRTAMULYA, JATISARI
	c.	RENGAS DENGKLOK, RAWA MERTA, TEMPURAN, PEDES
	d.	TELUK JAMBE, PANGKALAN
	e.	TEGAL WARU, CIAMPEL

17	KAB. KUNINGAN	
a.	KUNINGAN, KADUGEDE, GARAWANGI, KERAMAT MULYA	23, 63, 90,130, 157,197
b.	CIGUGUR, JALAKSANA, CILIMUS	39, 106, 173
18	KAB. MAJALENGKA	
a	MAJALENGKA	56, 92, 123, 190
b	ARGAPURA, SUKAHAJI, RAJAGALUH	49, 116, 183
c.	LEMAH SUGIH, BANTARUJEG, TALAGA	60, 127, 194
19	KAB. PURWAKARTA	
a.	PURWAKARTA	3, 23, 56, 70, 90, 137
b.	CAMPAKA	27, 94, 161
c.	JATILUHUR, PLERED, TEGALWARU, SUKATANI	35, 102, 169
d.	DARANGDAN, WANAYASA, PASAWAHAN, BOJONG	134
20	KAB. SUBANG	
a.	SUBANG, CIJAMBE, CIBOGO	8, 40, 75, 107, 142, 174
b.	SAGALA HERANG, JALAN CAGAK	60, 127, 194
c.	CIASEM, BLANAKAN, PETAK BEUSI	51, 118, 185
d.	PAGADEN, BINONG, COMPERENG, CIPUNAGARA	130
e.	KALIJATI, PABUARAN, PURWADADI, CIPEUNDUEY	12, 79, 146
f.	CISALAK, TANJUNGSANG	2
21	KAB. SUKABUMI	
a.	PELABUHAN RATU	8, 40, 75, 107, 142, 174

	b.	CIDAHU, CICURUG, NAGRAK, CIBADAK, PARUNG KUDA	27, 94, 161
	c.	CISOLOK	35, 102, 169
	d.	KABANDUNGAN, PARAKAN SALAK, KELAPA NUNGGAL, CIKIDANG	44, 111, 178
	e.	WARUNG KIARA, CIKEMBAR, JAMPANGTENGAH	38, 105, 172
	f.	CIEMAS, CIRACAP	15, 82, 149
	g.	JAMPANGKULON, KALIBUNDER,SURADE	20, 87, 154
	h.	CIDOLOG, TEGALBULEUD	29, 96, 163
	i.	PABUARAN, SEGARANTEN	25, 92, 159
	j.	CISAAT, NYALINDUNG, GEGER BITUNG	5, 72, 139
22	KOTA SUKABUMI		18, 32, 48, 56, 85, 99, 115, 166, 182, 190
23	KAB. SUMEDANG		
	a.	SUMEDANG	52, 91, 119,186
	b.	TANJUNG KERTA, BUAH DUA	81, 158
	c.	SITURAJA, CIMALAKA	198
	d.	DARMARAJA, WADO, CADASNGAMPAR	44, 64
24	KAB. TASIKMALAYA		
	a.	PAGERAGEUNG, CIAWI	66, 133
	b.	CIPATUJAH, KARANGNUNGGAL	47, 114, 181
	c.	PANCA TENGAH, COKATOMAS, CIKALONG	62, 129, 196
	d.	CIGALONTANG, SALAWU	48, 115, 182
	e.	SODONGHILIR, BOJONG GAMBIR, BANTAR KALONG	1, 68, 135
25	KOTA TASIKMALAYA		4, 20, 36, 71, 87, 103, 138, 154, 170



**XIV. PROPINSI JAWA TENGAH**

<b>NO</b>	<b>WILAYAH</b>	<b>KANAL</b>
1	KOTA SEMARANG	3, 7, 11, 15, 19, 23, 27, 35, 43, 51, 55, 59, 70, 74, 78, 82, 86, 90, 94, 102, 110, 114, 118, 126, 131, 137, 141, 145, 149, 153, 157, 161, 169, 177, 185, 193
2	KAB. CILACAP	
	a. CILACAP	1, 17, 33, 68, 84, 100, 135, 151, 167
	b. MAJENANG	67, 134
	c. KAWUNGGATEN, JERUK LEGI	119, 186
	d. KESUGIHAN, ADIPALA, MAOS	52
3	KAB. BANYUMAS	
	a. PURWOKERTO, PATIK RAJA, KARANG LEWAS	40, 48, 56, 64, 107, 115, 123, 131, 174, 182, 190, 198
	b. SOKARAJA, KALIBAGOR	44, 111, 178
	c. WANGON, JATILAWANG, PURWOJATI	29, 96, 163
4	KAB. PURBALINGGA	
	a. PURBALINGGA	5, 13, 21, 72, 80, 88, 139, 147, 155
5	KAB. BANJAR NEGARA	
	a. BANJAR NEGARA, WANADADI, BANJARMANGU, MADUKARA	27, 35, 94, 102, 161, 169
	b. KALI BENING, PUNGGELAN	67, 134

	c.	WANAYASA, PEJAWARAN, PAGETAN, KARANG KOBAR	59, 126, 193
6	KAB. KEBUMEN		
	a.	KEBUMEN, ALIAN, KALIRONG	8, 24, 75, 91, 142, 158
	b.	KARANG ANYAR, GEMBONG, SEMPOR	31, 98, 165
	c.	KARANGGAYAM, SADANG	19, 86, 153
	d.	AMBAL, KUTOWINANGUN, MIRIT	42, 109, 176
7	KAB. PURWOREJO		
	a.	PURWOREJO, BANYU URIP	59, 126, 193
	b.	KUTOARJO, BAYAN	10, 77, 144
	c.	BRUNO, KEMIRI, PITURUH	18, 85, 152
8	KAB. WONOSOBO		
	a.	WONOSOBO, LEKSONO, SELOMERTO, KALIKAJAR, KERTEK	38, 46, 105, 113, 172,180
	b.	KALIWIRO, WADASLINTANG	50, 117, 184
	c.	SAPURAN	62, 129, 196
9	KAB. MAGELANG		
	a.	MUNGKID / MUNTILAN / SALAM	40, 107, 174
10	KAB. BOYOLALI		
	a.	BOYOLALI	61, 128, 195
11	KAB. KLATEN		
	a.	KLATEN	24, 41, 91, 158
12	KAB. SUKOHARJO		

	a.	SUKOHARJO	50, 117, 144, 184
	b.	GROGOL	34, 101, 168
13	KAB. WONOGORI		
	a.	WONOGIRI	65, 132
	b.	EROMOKO, PRACIMANTORO	10, 77
	c.	GIRIWOYO, BATURETNO	18, 85, 152
	d.	TIRTOMOYO, BATUWARNO, KARANG TENGAH	108, 175
	e.	NGADIROJO, NGUNTORONADI	57, 124, 191
	f.	JATISRONO, JATIPURNO, GIRIMARTO	26, 93, 160
14	KAB. KARANG ANYAR		
	a.	KARANG ANYAR	21, 88, 155
	b.	KARANG PANDAN	198
	c.	JUMANTONO, JUMAPOLO	1, 68, 135
15	KAB. SRAGEN		
	a.	SRAGEN	5, 13, 72, 80, 139, 147
16	KAB. GROBOGAN		
	a.	PURWODADI	9, 40, 76, 107, 143
	b.	WIROSARI, NGARINGAN	100, 167
17	KAB. BLORA		
	a.	BLORA	50, 58, 66, 117, 125, 133, 184, 192
	b.	KEDUNG TUBAN, CEPU	45, 112, 179
18	KAB. REMBANG		

	a.	REMBANG	10, 26, 42, 77, 93, 109, 146, 160, 176
	b.	PANCUR, LASEM, PAMOTAN	30, 97, 164
	c.	KRAGAN, SEDAN, SARANG	102, 169
19	KAB. PATI		
	a.	PATI	1, 17, 33, 68, 84, 135, 151
	b.	BATANGAN, JUWANA, JAKENAN	21, 88, 155
	c.	GUNUNGWUNGKAL, CLUWAK, TAYU	13, 80, 147
20	KAB. KUDUS		
	a.	KUDUS	62,80,129,196
21	KAB. JEPARA		
	a.	JEPARA	67, 98, 134, 165
	b.	BANGSRI/KELING	5, 72, 139
	c.	KARIMUN JAWA	3, 70, 137
22	KAB. DEMAK		
	a.	DEMAK	173
23	KAB. SEMARANG		
	a.	UNGARAN	47, 181, 198
	b.	AMBARAWA, BANDUNGAN	30
24	KAB. TEMANGGUNG		
	a.	TEMANGGUNG	6, 22, 73, 89, 140, 156
25	KAB. KENDAL		

	a.	KENDAL	122, 189
	b.	WELERI	30, 64, 198
26	KAB. BATANG		
	a.	BATANG	53, 120, 187
	b.	WONOTUNGGAL, BANDAR	33, 100, 167
	c.	BLADO, REBAN, BAWANG	40, 107, 174
27	KAB. PEKALONGAN		
	a.	KAJEN, KEDUNGWUNI	22, 89, 156
	b.	WIRADESA	14, 81, 148
	c.	DORO, LEBAKBARANG, TALUN	9, 76, 143
28	KAB. PEMALANG		
	a.	PEMALANG	2, 18, 69, 85, 136, 152
	b.	BANDARBOLANG, RANDUDONGKAL, BELIK	61, 128, 195
29	KAB. TEGAL		
	a.	DESA BUMIJAWA, BOJONG	35, 51
	b.	SLAWI	102, 118, 169, 185
	c.	SURADADI, TARUB	6, 73, 140
30	KAB. BREBES		
	a.	BREBES	30, 46, 97, 113, 164, 180
	b.	BUMI AYU / PAGUYANGAN	9, 60, 76, 127, 143, 194
	c.	BANJARHARJO / KETANGGUNGAN	27, 94, 161
31	KOTA MAGELANG		1, 26, 55, 68, 93,98, 122, 135, 160, 189

32	KOTA SURAKARTA	38, 46, 54, 95, 105, 113, 121, 172, 180, 188
33	KOTA SALATIGA	57, 64, 97, 124, 164, 191
34	KOTA PEKALONGAN	37, 96, 104, 163, 171
35	KOTA TEGAL	25, 41, 57, 65, 92, 108, 124, 132, 159, 175, 191

**XV. PROPINSI JAWA TIMUR**

<b>NO</b>	<b>WILAYAH</b>	<b>KANAL</b>
1	KOTA SURABAYA	2, 6, 10, 14, 18, 22, 26, 34, 38, 42, 50, 58, 69, 73, 77, 85, 89, 93, 101, 105, 111, 117, 125, 136, 140, 144, 152, 156, 160, 168, 172, 176, 184, 192, 200
2	KAB. BANGKALAN	
	a. BANGKALAN	46, 81, 148
	b. GEGER	197
3	KAB. BANYUWANGI	
	a. BANYUWANGI, GLAGAH	6, 22, 73, 89, 140, 156
	b. MUNCAR, ROGOJAMPI	14, 81, 148
	c. SEMPU, GENTENG, GAMBIRAN	30, 46, 97, 113, 164, 180
	d. BANGOREJO, PASANGGARAN	38, 172
	e. KALIBARU	105
	f. SINGGOJURUH	62,196

	g.	PASANGGRAHAN	54, 121, 188
	h.	TEGALDLIMO	2, 69, 136
4	KAB. BLITAR		
	a.	WLINGI	9, 76, 143
	b.	SELOREJO, KESAMBEN, DOKO	23, 90, 157
	c.	WATES, PANGGUNGREJO, BINANGUN	55, 122, 189
	d.	WONOTIRTO, BAKUNG	51, 118, 185
5	KOTA. BLITAR		
6	KAB. BOJONEGORO		
	a.	BOJONEGORO	8, 16, 24, 75, 83, 91, 142, 150, 158
	b.	KASIMAN, MALO, PADANGAN	55, 122, 189
	c.	NGARAHU, TAMBAK REJO, MARGOMULYO	95, 162
	d.	KEDUNGADEM, SUGIHWARAS	198
	e.	KANOR, BAURENO, KEPOH BARU	103, 170
7	KAB. BONDOWOSO		
	a.	BONDOWOSO	44, 52, 60, 111, 119, 127, 178, 186, 194
	b.	CERMEE, PRAJEKAN	1, 68, 135
	c.	KLABANG, SUKOSARI, TLOGO SARI	18, 85, 152
8	KAB. GRESIK		
	a.	GRESIK	109
	b.	SANGKAPURA, TAMBAK	62, 129, 196
9	KAB. JEMBER		

	a.	JEMBER	4, 12, 20, 71, 79, 87, 131, 138, 146, 154, 198
	b.	SUMBER BARU, TANGGUL	122, 189
	c.	WULUHAN	129
	d.	TEMPUREJO	27, 94, 161
	e.	SILO, MUMBUL SARI	41, 175
	f.	LEDOKOMBO, SUMBER JAMBE	67
10	KAB. JOMBANG		
	a.	JOMBANG	32, 40, 99, 107, 166, 174
11	KAB. KEDIRI		
	a.	PARE	127, 194
	b.	PELOSOKLATEN, WATES	67, 134
12	KOTA KEDIRI		
			4, 48, 60, 115, 182
13	KAB. LAMONGAN		
	a.	LAMONGAN	30, 97, 164
14	KAB. LUMAJANG		
	a.	LUMAJANG	16, 24, 32, 83, 91, 99, 150, 158, 166
	b.	SENDURO	5, 72, 139
	c.	PRONOJIWO, CANDIPURO, TEMPURSARI	1, 68, 135
	d.	RANUYOSO, KEDUNGJAJANG, KLAKAH	37, 104, 171
	e.	TEMPEH, KUNIR	41, 108, 175
15	KAB. MADIUN		



	a.	SARADAN, PILANGKENCENG	21, 88, 155
	b.	BALAREJO, MEJAYAN	10, 77, 144
	c.	KEBONSARI, DELOPO, GEGER	17, 84, 151
16		KOTA MADIUN	55, 63, 122, 130, 189,197
17		KAB. MAGETAN	
	a.	MAGETAN	31, 98, 165
	b.	MAOSPATI, BENDO	2, 69, 136
18		KAB. MALANG	
	a.	SINGOSARI	162
	b.	WAGIR	174
	c.	JABUNG, TUMPANG	40, 107
	d.	WONCOKUSUMO	198
	e.	BULULAWANG, PAKIS AJI, KEPANJEN, TAJINAN	44, 111, 178
	f.	SUMBER PUCUNG, KALIPARE, PAGAK	31, 98, 165
	g.	DONOMULYO	35, 102, 169
	h.	BANTUR, GEDANGAN	48, 115, 182
	i.	SUMBER MANJING WETAN	52, 119, 186
	j.	AMPEL GADING, TIRTOYUDO	57, 124, 191
19		KOTA MALANG	4, 12, 20, 36, 71, 79, 87, 103, 138, 146, 154, 170
20		KOTA BATU	28, 95
21		KAB. MOJOKERTO	
	a.	MOJOKERTO	46, 65,132

22	KAB. NGANJUK	
	a.	NGANJUK 44, 52, 111, 119, 178,186
23	KAB. NGAWI	
	a.	NGAWI 36, 103, 170
	b.	WIDODAREN 28
	c.	KEDUNGGALAR 174
24	KAB. PACITAN	
	a.	PACITAN 29, 37, 96, 104, 163, 171
	b.	DONOREJO, PUNUNG, PRINGKUKU 6, 73, 140
	c.	NAWANGAN, BANDAR, ARJOSARI 52, 119, 186
	d.	TEGALOMBO 22, 89, 156
	e.	NGADIROJO, SUDIMORO, TULAKAN 60, 127, 194
25	KAB. PAMEKASAN	
	a.	PAMEKASAN 16, 24, 83, 91, 150, 158,194
26	KAB. PASURUAN	
	a.	PASURUAN 29, 61, 195, 199
	b.	PANDAAN / PRIGEN 128, 180
27	KAB. PONOROGO	
	a.	PONOROGO 46, 67, 113, 134, 180
28	KAB. PROBOLINGGO	
	a.	MARON 48
	b.	PAKUNIRAN 182

	c.	KRUCIL	55
29		PROBOLINGGO	8, 75, 142
30		KAB. SAMPANG	
	a.	SAMPANG	66, 133
	b.	KETAPANG, ROBATAL, SOKOBANAH	61, 128, 195
31		KAB. SIDOARJO	
	a.	SIDOARJO	121, 188
	b.	KRIAN	54
	c.	WARU	63, 113, 130
32		KAB. SITUBONDO	
	a.	SITUBONDO	28, 36, 56, 95, 103, 123, 162, 170, 190
	b.	JATIBENTENG	115
	c.	BUNGATAN, MELANDINGAN, KENDIT	40, 107, 174
	d.	JANGKAR, ARJASA, ASEMBAGUS	9, 76, 143
	e.	BANYUPUTIH	33, 100, 167
33		KAB. SUMENEP	
	a.	SUMENEP	4, 12, 20, 71, 79, 87, 138, 146, 154
34		KAB. TRENGGALEK	
	a.	TRENGGALEK	6, 14, 73, 81, 140, 148
	b.	PULE, KARANGAN	42, 109, 176
	c.	DONGKO, PANGGUL	64, 131, 198
	d.	WATULIMO, KAMPAK, MUNJUNGAN	11, 78, 145

35	KAB. TUBAN		
	a.	TUBAN	4, 12, 20, 71, 79, 87, 138, 146, 154
	b.	BANCAR, JATIROGO	106, 173
	c.	MERAKURAK	40
	d.	PARENGAN	33
36	KAB. TULUNGAGUNG		
	a.	TULUNGAGUNG	26, 34, 93, 101, 160
	b.	NGUNUT	168
	c.	SENDANG, PAGERWOJO	20, 87, 154
	d.	BESUKI, BANDUNG, PAKEL	30, 97, 164
	e.	TANGGUNG GUNUNG, KALIDAWIR, PUCANGLABAN	38, 105, 172

#### XVI. PROPINSI D.I YOGYAKARTA

NO	WILAYAH		KANAL
1	KOTA YOGYAKARTA		4, 12, 36, 52, 60, 71, 79, 87, 103, 119, 127, 138, 146, 154, 170, 186
2	KAB. KULON PROGO		
	a.	WATES, SENTOLO	63, 130, 197
3	KAB. BANTUL		
	a.	BANTUL, BANGUNTAPAN	20, 67, 127, 194
4	KAB. GUNUNG KIDUL		
	a.	WONOSARI	24, 57, 124, 191
	b.	PATOK	36, 111

5	KAB. SLEMAN	
	a.	SLEMAN, NGAGLIK, KALASAN, NGEMPLAK, PAKEM
	b.	GAMPING
	c.	DEPOK

**XVII. PROPINSI KALIMANTAN BARAT**

NO	WILAYAH		KANAL
1	KOTA PONTIANAK		1, 9, 17, 25, 33, 41, 49, 55 68, 76, 84, 92, 100, 108, 112, 116, 122, 135, 143, 151, 159, 167, 175, 183
2	KAB. KETAPANG		
	a.	KETAPANG	2, 10, 18, 26, 69, 77, 85, 93, 136, 144, 152, 160
	b.	KENDAWANGAN	38, 46, 105, 113, 172,180
	c.	MATAN HILIR UTARA	34, 101, 168
	d.	MARAU	15, 82, 149
	e.	MANIS MATA	1, 68, 135
	f.	SANDAI	54, 121, 188
	g.	SUNGAI LAUR, SIMPANG DUA	37, 104, 171
	h.	SIMPANG HULU	3, 70, 137
	i.	NANGA TAYAP	22, 89, 156
	j.	MATAN HILIR SELATAN	67, 134
	k.	TUMBANG TITI	30, 97, 164
	l.	JELAI HULU	4, 71, 138

3	KAB. BENGKAYANG	
	a.	BENGKAYANG, TERIAK, LUMAR 6, 14, 22, 30, 73, 81, 89, 97, 140, 148, 156, 164
	b.	SUNGAI RAYA, SUNGAI RAYA KEPULAUAN, CAPKALA 57, 124, 191
	c.	SAMALANTAN, MONTERADO, LEMBAHBAWANG 58, 125, 192
	d.	LEDO, SUTI SEMARANG 64, 131, 198
	e.	SELUAS, SANGGAU LEDO 67, 134
	f.	JAGOI BABANG, SIDING 10, 77, 144
4	KOTA SINGKAWANG 3, 11, 19, 27, 70, 78, 86, 94, 137, 145, 153, 161	
5	KAB. MEMPAWAH	
	a.	MEMPAWAH HILIR 37, 45, 53, 61, 104, 112, 120, 128, 171, 179, 187, 195
	b.	SUNGAI PINYUH, TOHO, ANJUNGAN 4, 65, 132
	c.	SUNGAI KUNYIT 31, 98, 165
6	KAB. KAPUAS HULU	
	a.	PUTUSSIBAU 1, 9, 17, 25, 68, 76, 84, 92, 135, 143, 151, 159
	b.	SEMITAU, SUHAID 40, 48, 56, 64, 107, 115, 123, 131, 174, 182, 190, 198
	c.	MANDAY 46, 113, 180
	d.	EMBALOH HULU 13, 80, 147
	e.	EMBALOH HILIR 54, 121, 188
	f.	BUNUT HULU 20, 87, 154
	g.	BUNUT HILIR 42, 109, 176

	h.	EMBAU	31, 98, 165
	i.	SELIMBAU	15, 82, 149
	j.	SEBERUANG	26, 93, 160
	k.	BATANG LUPAR	4, 71, 138
	l.	EMPANANG	22, 89, 156
	m.	BADAU	10, 77, 144
	n.	SILAT HULU	12, 79, 146
	o.	SILAT HILIR	2, 69, 136
	p.	KALIS	14, 81, 148
	q.	MENTEBAH	38, 105, 172
	r.	PURING KENCANA	18, 85, 152
	s.	BOYAN TANJUNG	7, 74, 141
7	KAB. SAMBAS		
	a.	SAMBAS	35, 43, 51, 59, 102, 110, 118, 126, 169, 177, 185, 193
	b.	TELUK KRAMAT	16, 83, 150
	c.	JAWAI,TEBAS, TEKARANG	9, 24,91, 117, 158, 166
	d.	PEMANGKAT	39, 106, 173
	e.	SEJANGKUNG	12, 79, 146
	f.	SELAKAU	47, 114, 181
	g.	PALOH	4, 71, 138
	h.	SAJINGAN BESAR	21, 88, 155
	i.	GALING	8, 75, 142
8	KAB. SANGGAU		
	a.	SANGGAU KAPUAS	4, 12, 20, 28, 71, 79, 87, 95, 138, 146, 154, 162

	b.	MUKOK	61, 128, 195
	c.	NOYAN, KEMBAYAN	31, 98, 165
	d.	JANGKANG	55, 122, 189
	e.	BONTI	42, 109, 176
	f.	SEKAYAM	7, 74, 141
	g.	PARINDU	35, 102, 169
	h.	TAYAN HULU, BALAI	26, 93, 160
	i.	TAYAN HILIR, TOBA	15, 82, 149
	j.	MELIAU	65, 132
	k.	ENTIKONG, BEDUAI	2, 69, 136
9	KAB. SINTANG		
	a.	SINTANG, DEDAI, SUNGAI TEBELIAN	8, 16, 24, 32, 75, 83, 91, 99, 142, 150, 158, 166
	b.	TEMPUNAK	38, 105, 172
	c.	SEPAUK	13, 80, 147
	d.	KETUNGAU HILIR	51, 118, 185
	e.	KETUNGAIU TENGAH	6, 73, 140
	f.	KETUNGAU HULU	1, 68, 135
	g.	KAYAN HILIR	5, 72, 139
	h.	KAYAN HULU	66, 133
10	KAB. LANDAK		
	a.	NGABANG	38, 46, 54, 62, 105, 113, 121, 129, 172, 180, 188, 196
	b.	MANDOR	29, 96, 163
	c.	AIR BESAR	40, 107, 174
	d.	MENYUKE	26, 93, 160
	e.	SENGAH TEMILA	34, 101, 168



	f.	MERANTI	56, 123, 190
	g.	KUALA BEHE	52, 119, 186
	h.	SEBANGKI	13, 80, 147
	i.	MENJALIN	51, 118, 185
11	KAB. MELAWI		
	a.	NANGAPINOH	36, 44, 52, 60, 103, 111, 119, 127, 170, 178, 186, 194
	b.	BELIMBING HULU	27, 94, 161
	c.	ELLA HILIR	1, 68, 135
	d.	MENUKUNG	9, 76, 143
	e.	NANGA SERAWAI	33, 100, 167
	f.	AMBALAU	3, 70, 137
	g.	SAYAN	11, 78, 145
	h.	TANAH PINOH	50, 117, 184
	i.	SOKAN	64, 131, 198
12	KAB. SEKADAU		
	a.	SEKADAU HILIR, SEKADAU HULU	67, 134
	b.	NANGA TAMAN	10, 77, 144
	c.	NANGA MAHAP	47, 114, 181
	d.	BELITANG HULU, BELITANG HILIR	14, 81, 148
	e.	BELITANG	58, 125, 192
13	KAB. KUBU RAYA		
	a.	TELUK PAKEDAI, SUNGAI KAKAP	5, 72, 139
	b.	TERENTANG	63, 130, 197

	c.	KUBU, BATU AMPAR	21, 88, 155
	d.	SUNGAI RAYA, RASAU JAYA	37, 104, 147, 171, 179, 188
	e.	SUNGAI AMBAWANG, KUALA MANDOR	59, 126, 193
14	KAB. KAYONG UTARA		
	a.	SUKADANA	6, 14, 73, 81, 140, 148
	b.	PULAU MAYA KARIMATA	11, 78, 145
	c.	SIMPANG HILIR	57, 124, 191
	d.	TELUK BATANG, SEPONTI	51, 118, 185

#### **XVIII. PROPINSI KALIMANTAN TENGAH**

<b>NO</b>	<b>WILAYAH</b>		<b>KANAL</b>
1	KOTA PALANGKARAYA		1, 9, 17, 25, 33, 41, 49, 68, 76, 84, 92, 100, 108, 116, 135, 143, 151, 159, 167, 175, 183
2	KAB. KATINGAN		
	a.	KASONGAN	5, 13, 21, 29, 72, 80, 88, 96, 139, 147, 155, 163
	b.	KANIPANG	64, 131, 198
	c.	TEWEH SANGALANG GR, PULAU MALAN	36, 103, 170
	d.	KATINGAN TENGAH	32, 99, 166
	e.	SANAMAN MANTIKEI	61, 128, 195
	f.	MARIKIT	22, 89, 156
	g.	KATINGAN HULU	18, 85, 152
	h.	MANDAWAI	11, 78, 145
	i.	KATINGAN KUALA	3, 70, 137

	j.	TASIKPAYANGAN	59, 126, 193
3	KAB. KAPUAS		
	a.	KAPUAS, KAPUAS HILIR	39, 53, 61, 106, 120, 128, 173, 187, 195
	b.	BASARANG	47, 114, 181
	c.	MANTANGAI	37, 104, 171
	d.	KAPUAS TENGAH	43, 110, 177
	e.	KAPUAS HULU	24, 91, 158
	f.	SELAT	30
4	KAB. BARITO UTARA		
	a.	MUARA TEWEH	2, 10, 18, 26, 69, 77, 85, 93, 136, 144, 152, 160
	b.	MONTALAT	63, 130, 197
	c.	GUNUNG PUREI	29, 96, 163
	d.	LAHEI	39, 106, 173
	e.	TEWEH TIMUR	51, 118, 185

5	KAB. KOTA WARINGIN BARAT		
	a.	PANGKALAN BUN	34, 42, 50, 58, 101, 109, 117, 125, 168, 176, 184, 192
	b.	ARUT SELATAN	8, 75, 142
	c.	ARUT UTARA	26, 93, 160
	d.	KUMAI	65, 132, 199
6	KAB. PULANG PISAU		
	a.	PULANG PISAU	29, 66, 96, 133, 163

	b.	PANDIH BATU	6, 73, 140
	c.	BANAMA TINGANG	65, 132
7	KAB. KOTA WARINGIN TIMUR		
	a.	SAMPIT	37, 45, 53, 61, 104, 112, 120, 128, 171, 179, 187, 195
	b.	KOTA BESI	34, 101, 168
	c.	MENTAYA HULU	2, 69, 136
	d.	PARENGGEAN	42, 109, 176
	e.	MANTAYA HILIR UTARA	19, 86, 153
	f.	CEMBAGA	57, 124, 191
8	KAB. MURUNG RAYA		
	a.	PURUK CAHU	6, 14, 22, 30, 73, 81, 89, 97, 140, 148, 156, 164
	b.	MURUNG	66, 133
	c.	TANAH SIANG	4, 71, 138
	d.	LAUNG TUHUP	34, 101, 168
	e.	PERMATA INTAN	19, 86, 153
	f.	SUMBER BARITO	8, 75, 142
9	KAB. GUNUNG MAS		
	a.	KUALA KURUN	37, 45, 53, 61, 104, 112, 120, 128, 171, 179, 187, 195
	b.	SEPANG	27, 94, 161
	c.	TEWAH	12, 79, 146
	d.	KAHAYAN HULU UTARA	55, 122, 189
	e.	MANUHING	40, 107, 174

	f.	RUNGAN	16, 83, 150
10	KAB. BARITO TIMUR		
	a.	TAMIANG LAYANG	38, 46, 54, 62, 105, 113, 121, 129, 172, 180, 188, 196
	b.	PEMATANG KARAU	35, 102, 169
11	KAB. BARITO SELATAN		
	a.	BUNTOK	7, 15, 23, 31, 74, 82, 90, 98, 141, 149, 157, 165
	b.	DUSUN UTARA	67, 134
12	KAB. SUKAMARA		
	a.	SUKAMARA	21, 29, 88, 96, 155, 163
	b.	JELAI	6, 73, 140
	c.	BALAI RIAM	55, 122, 189
13	KAB. LAMANDAU		
	a.	NANGA BULIK	5, 13, 72, 80, 139, 147
	b.	LAMANDAU	41, 108, 175
	c.	DELANG	49, 116, 183
14	KAB. SERUYAN		
	a.	PEMBUANG	7, 15, 23, 31, 74, 82, 90, 98, 141, 149, 157, 165
	b.	SERUYAN HILIR	54, 121, 188
	c.	SERUYAN TENGAH	67, 134
	d.	DANAU SEMBULU	48, 115, 182
	e.	HANAU	30, 97, 164

	f.	SERUYAN HULU	31, 98, 165

**XIX. PROPINSI KALIMANTAN TIMUR**

<b>NO</b>	<b>WILAYAH</b>		<b>KANAL</b>
1	KOTA SAMARINDA		2, 10, 18, 26, 34, 42, 52, 69, 77, 85, 93, 101, 109, 119, 136, 144, 152, 160, 168, 176, 186
2	KOTA BALIK PAPAN		4, 12, 20, 28, 36, 44, 60, 71, 79, 87, 95, 103, 111, 127, 138, 146, 154, 162, 170
3	KOTA BONTANG		6, 14, 22, 30, 73, 81, 89, 97, 140, 148, 156, 164
4	KAB. KUTAI TIMUR		
	a.	SANGGATA	36, 44, 52, 60, 103, 111, 119, 127, 170, 178, 186, 194
	b.	MUARA WAHAU, TELEN	39, 106, 173
	c.	MUARA BENGKAL	54, 121, 188
	d.	SANGKULIRANG	28, 95, 162
	e.	BUSANG, MUARA ANCALONG	46, 113, 180
	f.	BENGALON	11, 78, 145
	g.	SANDARAN	3, 70, 137
5	KAB. KUTAI BARAT		
	a.	SENDAWAR	16, 24, 32, 40, 83, 91, 99, 107, 150, 158, 166, 174
	b.	LONG APARI	41, 108, 175
	c.	LONG PAHANGAI	11, 78, 145

	d.	LONG BAGUN	27, 94, 161
	e.	LONG IRAM	20, 87, 154
	f.	MELAK	59, 126, 193
	g.	MUARA LAWA	66, 133
	h.	MUARA PAHU	13, 80, 147
	i.	JEMPANG	45, 112, 179
	j.	BONGAN	9, 76, 143
	k.	LONG HUBUNG	49, 116, 183
	l.	PENYINGGAHAN	37, 104, 171
	m	LINGGANG BINGUNG	3, 70, 137
6	KAB. PASER		
	a.	TANAH GROGOT	10, 18, 26, 34, 77, 85, 93, 101, 144, 152, 160, 168
	b.	LONG IKIS	47, 114, 181
	c.	LONG KALI	1, 68, 135
7	KAB. BERAU		
	a.	TANJUNG REDEB	1, 9, 17, 25, 68, 76, 84, 92, 135, 143, 151, 159
	b.	KELAY	12, 79, 146
	c.	TALISAYAN	33, 100, 167
	d.	SAMBALIUNG	51, 118, 185
	e.	SEGAH	4, 71, 138
	f.	PULAU DERAWAN	38, 105, 172
	g.	BIDUK BIDUK	65, 132
8	KAB. KUTAI KERTA NEGARA		

	a.	MUARA MUNTAI	53, 120, 187
	b.	LOA KULU	58, 125, 192
	c.	LOA JANAN	6, 73, 140
	d.	MUARA BADAQ	14, 81, 148
	e.	TENGGARONG	48, 56, 64, 115, 123, 131, 182, 190,198
	f.	SEBULU	31, 98, 165
	g.	KEMBANG JANGGUT	62, 129, 196
	h.	MUARA KAMAN	67, 134
	i.	TABANG	7, 74, 141
	j.	SAMBOJA	22, 89, 156
	k.	MARANG KAYU	38, 105, 172
	l.	MUARA WIS, KENOHAN	15, 82, 149
9	KAB. PENAJAM PASER UTARA		
	a.	PENAJAM	65, 132, 199
	b.	WARU, BABULU	61, 128, 195
	c.	SEPAKU	41, 108, 175

**XX. PROPINSI KALIMANTAN SELATAN**

NO	WILAYAH		KANAL
1	KOTA BANJARMASIN		2, 10, 18, 26, 34, 42, 50, 69, 77, 85, 93, 101, 109, 117, 136, 144, 152, 160, 168, 176, 184
2	KAB. HULU SUNGAI UTARA		
	a.	AMUNTAI, BABIRIK, SUNGAI PANDAN, AMUNTAI SELATAN,AMUNTAI TENGAH, AMUNTAI UTARA, BANJANG	8, 16, 24, 32, 75, 83, 91, 99, 142, 150, 158, 166



3	KAB. BANJAR	
	a.	MARTAPURA,ASTAMBUL,SIMPANG EMPAT,MATARAMAN
	b.	ARANIO
4	KOTA BANJAR BARU	
		6, 30, 38, 97, 105, 164, 172
5	KAB. HULU SUNGAI TENGAH	
	a.	BARABAI, HARUYAN, BATU BENAWA, LABUAN AMAS SELATAN, LABUAN AMAS UTARA, PANDAWAN, BATANG ALAI SELATAN, BATANG ALAI UTARA, HANTAKAN, BATANG ALAI TIMUR
		36, 44, 52, 60, 103, 111, 119, 127, 170, 178, 186, 194
6	KAB. TABALONG	
	a.	TANJUNG, BENUA LAWAS, TANTA, KELUA, MUARA HARUS, PUGAAN, MURUNG PUDAK
		4, 12, 20, 28, 71, 79, 87, 95, 138, 146, 154, 162
	b.	HARUAI, MUARA PUNDAK, UPAU
		42, 50, 109, 117, 176,184
	c.	MUARA UYA, JARO
		57, 124, 191
7	KAB. HULU SUNGAI SELATAN	
	a.	KANDANGAN, SUNGAI RAYA, PADANG BATUNG, TELAGA LANGSAT, ANGKINANG,SIMPUR, KALUMPANG, LOKSADO
		40, 48, 56, 64, 107, 115, 123, 131, 174, 182, 190, 198
	b.	DAHA UTARA, DAHA SELATAN
		1, 68
8	KAB. KOTA BARU	
	a.	KOTA BARU
		3, 11, 19, 27, 70, 78, 86, 94, 137, 145, 153, 161
	b.	PULAU SEMBILAN
		1, 68, 135
	c.	PULAU LAUT BARAT
		41, 108, 175
	d.	PULAU LAUT SELATAN
		15, 82, 149

	e.	PULAU LAUT TIMUR	59, 126, 193
	f.	PULAU SEBUKU	47, 114, 181
	g.	PULAU LAUT UTAR	62, 129, 196
	h.	KELUMPANG SELATAN	43, 110, 177
	i.	KELUMPANG HULU	33, 100, 167
	j.	KELUMPANG TENGAH	63, 130, 197
	k.	PAMUKAN SELATAN	37, 104, 171
	l.	SAMPANAHAN	14, 81, 148
	m.	PAMUKAN UTARA	49, 116, 183
	n.	KELUMPANG UTARA	17, 84, 151
9	KAB. BARITO KUALA		
	a.	MARABAHAN, CERBON, BAKUMPAI, KURIPAN, TABUKAN, BARAMBAI, ALALAK BERANGAS	46, 58, 113, 125, 180, 192
	b.	ANJIR PASAR	14, 22
10	KAB. TANAH LAUT		
	a.	PELAIHARI, KURAU, BATI-BATI, TAMBANG ULANG	6, 14, 22, 73, 81, 89, 140, 148, 156
	b.	JORONG, BATU AMPAR	45, 112, 179
	c.	PANYIPATAN, TAKISUNG	63, 130, 197
	d.	KINTAP	65, 132
11	KAB. TAPIN		
	a.	RANTAU, BINUANG, TAPING SELATAN, TAPING TENGAH, TAPING UTARA, BAKARANGAN, PIANI, BUNGUR, LOK PAIKAT	5, 13, 21, 72, 80, 88, 139, 147, 155
12	KAB. TANAH BUMBU		
	a.	BATU LICIN	7, 51, 74, 101, 118, 185

	b.	KUSAN HILIR	23, 90, 157
	c.	SUNGAI LOBAN	55, 122, 189
	d.	SATUI	4, 37, 71, 116, 138
	e.	KUSAN HULU	67, 134
13	KAB. BALANGAN		
	a.	AWAYAN	66, 133
	b.	PARINGIN	38, 56, 134

**XXI. PROPINSI KALIMANTAN UTARA**

<b>NO</b>	<b>WILAYAH</b>		<b>KANAL</b>
1	KOTA TANJUNG SELOR		41, 49, 57, 65, 108, 116, 124, 132, 175, 183, 191
2	KOTA TARAKAN		37, 45, 53, 61, 104, 112, 120, 128, 171, 179, 187, 195
3	KAB.MALINAU		
	a.	MALINAU	3, 11, 19, 27, 70, 78, 86, 94, 137, 145, 153, 161
	b.	MENTARANG	56, 123, 190
	c.	PUJUNGAN	20, 87, 154
	d.	KAYAN HILIR	2, 69, 136
	e.	KAYAN HULU	5, 72, 139
	f.	MALINAU SELATAN	34, 101, 168
	g.	MALINAU BARAT	39, 106, 173
	h.	SUNGAI BOH	31, 98, 165

4	KAB. NUNUKAN	
	a.	NUNUKAN 1, 13, 21, 29, 72, 80, 88, 100, 139, 147, 155, 167
	b.	SEBATIK 40, 107, 174
	c.	SEMBAKUNG 48, 115, 182
	d.	LUMBIS 60, 127, 194
	e.	KRAYAN 52, 119, 186
5	KAB. BULUNGAN	
	a.	TANJUNG PALAS 10, 77, 144
	b.	PESO 15, 82, 149
	c.	SEKATAK 8, 75, 142
	d.	BUNYU 32, 99, 166
	e.	TANJUNG PALAS TENGAH 6, 73, 140
	f.	TANJUNG PALAS BARAT 63, 130, 197
	g.	TANJUNG PALAS TIMUR 14, 81, 148
	h.	PESO ILIR 67, 134
6	KAB. TANA TIDUNG	
	a.	SESAYAP 17, 31, 98, 165
	b.	SESAYAP HILIR 23, 90, 157
	c.	MURUK RIAN 43
	d.	BETAYAU 55, 63
	e.	TANA LIA 83, 92

**XXII. PROPINSI BALI**

<b>NO</b>	<b>WILAYAH</b>	<b>KANAL</b>
1	KOTA DENPASAR	11, 19, 27, 35, 43, 51, 70, 78, 86, 94, 102, 110, 118, 145, 153, 161, 169, 177
2	KAB. BADUNG	
	a. KUTA	3, 58, 66, 125, 137, 185, 194
	b. MENGWI/ABIAN SEMAL	189
	d. KUTA SELATAN	199
	e. KUTA UTARA	133
3	KAB. BANGLI	
	a. BANGLI/SUSUT/TEMBUKU	7, 15, 74, 82, 141, 149
	b. PENULISAN	187
4	KAB. BULELENG	
	a. SINGARAJA	37, 45, 53, 78, 104, 112, 137, 145, 171, 179, 187
	b. BUKIT KUTUL/KUBU TAMBAHAN	120
	c. GROKGAK	26, 93, 160
	d. SERIRIT, BANJAR	70
	e. BUSUNGBIU	183
5	KAB. GIANYAR	
	a. GIANYAR/SUKAWATI/ BLAHBATU/UBUD	39, 47, 106, 114, 173,181
6	KAB. JEMBRANA	
	a. NEGARA, MENDOYO	14, 33, 57, 65, 124, 132, 184, 191
	b. MELAYA	25, 50, 117

	c.	PEKUTATAN	61, 128, 195
7	KAB. KARANG ASEM		
	a.	KARANG ASEM/BEBANDEM	59, 193
	b.	KUBU	67
	c.	ABANG (SEGE)	134
	d.	RENDANG	1
8	KAB. KLUNGKUNG		
	a.	SEMARA PURA, BANJARANGKAN, KLUNGKUNG, DAWAN	55, 63, 122, 130, 164, 197
	b.	NUSAPENIDA	189
9	KAB. TABANAN		
	a.	TABANAN/KERAMBITAN/ KEDIRI/MARGA	15, 23, 31, 90, 98, 157
	b.	SELEMADEG/SELEMADEG TIMUR/SELEMADEG BARAT	41, 128, 165

### XXIII. PROPINSI NUSA TENGGARA BARAT

NO	WILAYAH		KANAL
1	KOTA MATARAM		1, 9, 17, 25, 33, 41, 68, 76, 84, 92, 100, 108, 135, 143, 151, 159, 167, 175
2	KAB. BIMA		
	a.	RABA-BIMA	7, 15, 23, 31, 74, 82, 90, 98, 141, 149, 157, 165
3	KOTA BIMA		39, 47, 55, 106, 114, 122, 173, 181, 189

4	KAB. DOMPU		
	a.	DOMPU, WOJA	3, 11, 19, 27, 70, 78, 86, 94, 137, 145, 153, 161
	b.	KEMPO	35, 102, 169
	c.	HU'U	58, 125, 192
	d.	KILO	66, 133
	e.	PEKAT	15, 82, 149
5	KAB. SUMBAWA		
	a.	SUMBAWA BESAR	2, 10, 18, 26, 69, 77, 85, 93, 136, 144, 152, 160
	b.	LUNYUK	15, 82, 149
	c.	ALAS	42, 109, 176
	d.	UTAN RHEE	34, 101, 168
	e.	MOYO HILIR	67, 134
	f.	MOYO HULU	59, 126, 193
	g.	ROPANG	23, 90, 157
	h.	LAPE LOPOK	51, 118, 185
	i.	PLAMPANG	63, 130
	j.	EMPANG	43, 110, 177
	k.	BATU LANTEH	47, 114, 181
	l.	SUMBAWA	55, 122, 189
6	KAB. LOMBOK TENGAH		
	a.	PRAYA/PRAYA TIMUR, JANAPRIA, KOPANGK, JONGGAT	5, 13, 21, 72, 80, 88, 139, 147, 155
	b.	BATUKLIANG, PRINGGARATA	53
	c.	PUJUT	187
	d.	PRAYA BARAT, PRAYA BARAT DAYA	65, 132

7	KAB. LOMBOK TIMUR	
a.	SELONG/SUKAMULIA/ SAKRA/AIKMEL	37, 45, 61, 104, 112, 128, 171, 179, 195
b.	PRINGGABAYA	58, 125, 192
c.	SAMBELIA	67, 134
8	KAB. LOMBOK BARAT	
a.	GERUNG,KEDIRI, LABUAPI, LEMBAR	52, 58, 119, 125, 128
b.	SEKOTONG	29, 96, 163
c.	NARMADA, GUNUNGSARI, LINGSAR, BATULAYAR	183
9	KAB. SUMBAWA BARAT	
a.	TALIWANG	17, 25, 55, 92, 122, 198
b.	JEREWEH	7, 74, 141, 191
c.	SETELUK	29, 96, 163
10	KAB. LOMBOK UTARA	
a.	TANJUNG, PEMENANG, GANGGA	37, 49, 116, 104, 171, 183
b.	BAYAN	45, 55, 122, 179, 189

#### XXIV. PROPINSI NUSA TENGGARA TIMUR

NO	WILAYAH	KANAL
1	KOTA KUPANG	2, 10, 18, 26, 34, 42, 69, 77, 85, 93, 101, 109, 136, 144, 152, 160, 168, 176
2	KAB. BELU	
a.	ATAMBUA, TASIFETO TIMUR,TASIFETO BARAT, KALUKUK MESAK	40, 48, 56, 64, 107, 115, 123, 131, 174, 182, 190, 198



	b.	LAMAKNEN	38, 105, 172
3	KAB. NGADA		
	a.	BAJAWA, SOA	7, 15, 23, 31, 74, 82, 90, 98, 141, 149, 157, 165
	b.	RIUNG	19, 86, 153
4	KAB. NAGEKEO		
	a.	AESESA, KABUREA	42, 109, 176
	b.	MAUPONGGO	25, 92, 159
	c.	NANGARORO	34, 101, 168
5	KAB. ENDE		
	a.	ENDE, ENDE SELATAN	39, 47, 55, 63, 106, 114, 122, 130, 173, 181, 189, 197
	b.	NANGAPANDA, MAUKARO	17, 84, 151
	c.	NDONA, NDONA TIMUR	30, 97, 164
	d.	DETUSOKO, WEWERIA, KELIMUTU	2, 69, 136
	e.	WOLOWARU, WOLOJITA, WATUNESO,	9, 76, 143
	f.	MAUROLE / MAGEKOBAN, KOTABARU, DETUKELI	6, 73, 140
6	KAB. TIMOR TENGAH UTARA		
	a.	KEFAMENANU, MIOMAFO TIMUR	8, 16, 24, 32, 75, 83, 91, 99, 142, 150, 158, 166
	b.	MIOMAFO BARAT	52, 119, 186
	c.	BIBOKI SELATAN, BIBOKI UTARA	44, 111, 178
	d.	INSANA, INSANA UTARA	36, 103, 170
7	KAB. TIMOR TENGAH SELATAN		

	a.	SOE, AMANUBAN BARAT, MOLLO SELATAN, POLLEN	5, 13, 21, 29, 72, 80, 88, 96, 139, 147, 155, 163
	b.	MOLLO UTARA, FATUMNASI	58, 125, 192
	c.	AMANUBAN TENGAH, OENIO, KOLBANO, KOT'OLIN	1, 68, 135
	d.	AMANUBAN SELATAN, BATU PUTIH	17, 84, 151
	e.	AMANATUN SELATAN, KIE, BOKING	50, 117, 184
	f.	AMANATUN UTARA, TOAIANAS	46, 113, 180
	g.	KUANFATU, KUALIN	25, 92, 159
8	KAB. ALOR		
	a.	KALABAHI/TELUK MUTIARA	6, 14, 22, 30, 73, 81, 89, 97, 140, 148, 156, 164
	b.	ALOR BARAT LAUT, ALOR TENGAH UTARA	10, 77, 144
	c.	ALOR BARAT DAYA	18, 85, 152
	d.	ALOR SELATAN, ALOR TIMUR LAUT	2, 69, 136
	e.	ALOR TIMUR	16, 83, 150
	f.	PANTAR, PANTAR BARAT	36, 103, 170
9	KAB. LEMBATA		
	a.	LEWOLEBA/LEBATUKAN	33, 41, 49, 57, 100, 108, 116, 124, 167, 175, 183, 191
	b.	NAGA WUTUNG, WULANDONI	9, 76, 143
	c.	ATADEI, NUBATUKAN	5, 72, 139
	d.	ILE APE	1, 68, 135
	e.	AMESURI	13, 80, 147
	f.	BAYUSARI	28, 95, 162
10	KAB. TIMOR		

	a.	LARANTUKA, ILE MANDIRI	38, 46, 54, 62, 105, 113, 121, 129, 172, 180, 188, 196
	b.	WULANGGITANG, TITE HENA	34, 101, 168
	c.	ADONARA BARAT, WOTAN ULUMANDO	30, 97, 164
11	KAB. SIKKA		
	a.	MAUMERE	4, 12, 20, 28, 71, 79, 87, 95, 138, 146, 154, 162
	b.	PAGA, LELA, MEGO	50, 117, 184
	c.	NITA, ALOK	40, 107, 174
	d.	TALIBURA	52, 119, 186
	e.	KEWAPANTE, BOLA, WEIGETE	46, 113, 180
12	KAB. MANGGARAI		
	a.	RUTENG, LANGKE REMBONG	5, 13, 21, 29, 72, 80, 88, 96, 139, 147, 155, 163
	b.	REOK	1, 9, 68, 76, 135, 143
	c.	SATAR MESE	50, 117, 184
13	KAB. MANGGARAI TIMUR		
	a.	BORONG	44, 111, 178
	b.	KOTA KOMBA	52, 119, 186
	c.	POCO RANAKA / LAMBA LE'DA	40, 107, 174
	d.	ELAR	36, 103, 170
14	KAB. SUMBA BARAT		
	a.	WAIKABUBAK, LOLI	3, 11, 19, 27, 70, 78, 86, 94, 137, 145, 153, 161
	b.	TANA RIGHU	24, 91, 158

	c.	WANOKOKA, LAMBOYA	15, 82, 149
15	KAB. SUMBA BARAT DAYA		
	a.	KODI, KODI BANGEDO, KODI UTARA LAURA	1, 68, 135
	b.	WEWEWA BARAT, WEWEWA SELATAN	33, 100, 167
16	KAB. SUMBA TENGAH		
	a.	KATIKUTANA	47, 114, 181
	b.	MAMBORO	29, 96, 163
	c.	UMBU RATU NGGAY, UMBU RATU NGGAY BARAT	39, 106, 173
17	KAB. SUMBA TIMUR		
	a.	WAINGAPU	1, 9, 17, 27, 68, 76, 84, 94, 135, 143, 151, 161
	b.	HAHARU	35, 102, 169
	c.	LEWA	43, 110, 177
	d.	TABUNDUNG	55, 122, 189
	e.	NGGAHA ORIANGGU	31, 98, 165
	f.	PANDAWAI, KAHAUNGUETI	49, 116, 183
	g.	UMALULU, RINDI	33, 100, 167
	h.	PAHUNGA LODU, WULA WAJELU	45, 112, 179
	i.	PABERIWAI	59, 126, 193
	j.	KARERA	37, 104, 171
	k.	MATAWAI LAPAWU	23, 90, 157
18	KAB. KUPANG		
	a.	SEMAU	38, 105, 172

	b.	KUPANG BARAT, KUPANG TENGAH, NEKAMESE, AMARASI BARAT, AMARASI SELATAN, AMARASI TIMUR	6, 73, 140
	c.	AMARASI	30, 97, 164
	d.	FATULEU, KUPANG TIMUR, KUPANG TENGAH, SULAMU	66, 133
	e.	TAKARI	12, 79, 146
	f.	AMFOANG SELATAN, AMFOANG UTARA	62, 129, 196
	g.	AMFOANG BARAT DAYA, AMFOANG BARAT LAUT	44, 111, 178
19	KAB. SABU RAIJUA		
	a.	SEBA	6, 14, 73, 81, 140, 148
20	KAB. ROTENDAO		
	a.	BAA	50, 58, 117, 125, 184, 192
	b.	ROTE BARAT DAYA	16, 83, 150
	c.	ROTE BARAT LAUT	20, 87, 154
	d.	ROTE TENGAH, ROTE SELATAN	8, 75, 142
	e.	PANTAI BARU	32, 99, 166
	f.	ROTE TIMUR	14, 81, 148
21	KAB. MANGGARAI BARAT		
	a.	MANCANG PACAR, KUWUS	38, 105, 172
	b.	LEMBOR	46, 113, 180
	c.	SANONGGOANG	17, 25, 84, 92, 151, 159
	d.	KOMODO	34, 42, 101, 109, 168, 176
22	KAB. MALAKA		

	a.	BETUN	21, 30, 60, 71, 194
	b.	MALAKA TIMUR	28, 95, 162
	c.	KOBALIMA	34, 101, 168
	d.	KOBALIMA TIMUR	12, 54
	e.	MALAKA BARAT	42, 79
	f.	WELIMAN	182
	G	WEWIKU	154
	H	LAEN MANE	48
	I	RINHAT	196
	j.	LOOKUFEU	32

**XXV. PROPINSI SULAWESI SELATAN**

<b>NO</b>	<b>WILAYAH</b>		<b>KANAL</b>
1	KOTA MAKASSAR		2, 10, 18, 26, 34, 42, 50, 58, 69, 77, 85, 93, 101, 109, 117, 121, 125, 136, 144, 152, 160, 168, 176, 184
2	KOTA PARE-PARE		3, 11, 19, 27, 70, 78, 86, 94, 137, 145, 153, 161
3	KOTA PALOPO		3, 11, 19, 27, 70, 78, 86, 94, 137, 145, 153, 161
4	KAB. SIDRAP		
	a.	SIDENRENG	45, 53, 61, 112, 120, 128, 148, 179, 187, 195
	b.	PITU RAISE, DUA PITUE	67, 134
5	KAB. MAROS		
	a.	MAROS BARU	64, 148, 198

	b.	CAMBA, BANTIMURUNG	132, 192
6	KAB. PANGKEP		
	a.	PANGKAJENE	6, 14, 22, 30, 73, 81, 89, 97, 140, 156, 164
	b.	MARANG	44, 111, 178
7	KAB. BARRU		
	a.	BARRU	48, 56, 64, 115, 123, 131, 182, 190, 198
	b.	TANETE RILAU	1, 68, 135
	c.	SOPPENG RIAJA	60, 127, 194
	d.	MALLUSETASI	32, 99, 166
8	KAB. GOWA		
	a.	SUNGGU MINASA	54, 62, 121, 129, 188, 196
	b.	BONTONOMPO	66, 133
9	KAB. TAKALAR		
	a.	TAKALAR, POLOMBANGKENG	28, 38, 46, 95, 105, 113, 162, 172, 180
	b.	MAPPAKASUNGGU	15, 82, 149
	c.	MANGARABOMBANG	23, 90, 157
	d.	GALESONG SELATAN, GALESONG UTARA	7, 74, 141
10	KAB. JENEPONTO		
	a.	JENEPONTO	4, 12, 20, 71, 79, 87, 138, 146, 154
	b.	BATANG, ARUNGKEKE	60, 127, 194
	c.	BANGKALA	52, 119, 186

11	KAB. BANTAENG		
	a.	BANTAENG	40, 48, 56, 64, 107, 115, 123, 131, 174, 182, 190, 198
12	KAB. BULUKUMBA		
	a.	BULUKUMBA	8, 16, 24, 32, 75, 83, 91, 99, 142, 150, 158, 166
	b.	UJUNG BULU, UJUNG LOE	45, 112, 179
	c.	BONTO BAHARI, BONTO TIRO	37, 104, 171
	d.	KAJANG, HERLANG	27, 94, 161
13	KAB. SINJAI		
	a.	SINJAI	5, 13, 21, 72, 80, 88, 139, 147, 155
	b.	SINJAI TIMUR, SINJAI SELATAN	53, 120, 187
14	KAB. BONE		
	a.	TANETE RIATTANG BARAT, TANETE RIATTANG TIMUR, PALAKKA, AWANGPONE (WATANGPONE)	35, 43, 51, 59, 102, 110, 118, 126, 169, 177, 185, 193
	b.	BONTOCANI, CENRANA	36, 103, 170
	c.	KAHU	61, 128, 195
	d.	SALOMEKKO, KAJUARA	41, 108, 175
	e.	TONRA	17, 84, 151
	f.	LIBURENG	25, 92, 159
	g.	MARE	9, 76, 143
	h.	CINA, BAREBBO, SIBULUE	31, 98, 165
	i.	PONRE	55, 122, 189
	j.	LAPPARIAJA, LAMURU	33, 100, 167
	k.	LABURENG	25, 92, 159



15	KAB. SELAYAR	
a.	BENTENG	36, 44, 52, 103, 111, 119, 170, 178, 186
b.	PASIMARANNU	40, 107, 174
c.	BONTOSIKUYU	43, 110, 177
d.	BONTOHARU	39, 106, 173
e.	BONTOMATENE	47, 114, 181
f.	BONTOMANAI	35, 102, 169
16	KAB. ENREKANG	
a.	ENREKANG	36, 65, 103, 132, 170
b.	BARAKA	13, 80, 147
c.	MAIWA, MAIWA ATAS	9, 76, 143
17	KAB. PINRANG	
a.	WATANG SAWITTO, TIROANG (PINRANG)	41, 49, 108, 116, 175, 183, 191
b.	MATTIRO SOMPE	38, 105, 172
c.	LEMBANG	5, 72, 139
18	KAB. SOPPENG	
a.	WATANG SOPPENG	29, 37, 96, 104, 163, 171
19	KAB. WAJO	
a.	SENGKANG	7, 15, 23, 74, 82, 90, 141, 149, 157
b.	TAKKALALLA, BOLA	47, 114, 181
c.	SAJOANGIN	39, 106, 173
d.	PITUMPANUA, KEERA	58, 125, 192

20	KAB. TANA TORAJA		
	a.	MAKALE, SALUPUTI	7, 15, 23, 31, 74, 82, 90, 98, 141, 149, 157, 165
	b.	BONGGAKARADENG	17, 84, 151
	c.	SESEAN	52, 119, 186
	d.	RINDINGALLO	1, 68, 135
	e.	BITUANG	59, 126, 193
	f.	TONDON NANGGALA	56, 123, 190
21	KAB. LUWU UTARA		
	a.	MASAMBA	34, 42, 50, 58, 101, 109, 117, 125, 168, 176, 184, 192
	b.	MALANGKE , MALANGKE BARAT	6, 73, 140
	c.	BONE-BONE	66, 133
	d.	SABBANG	29, 96, 163
	e.	LIMBONG	8, 75, 142
	f.	SUKAMAJU	62, 129, 196
	g.	SEKO	43, 110, 177
	h.	RAMPI	16, 83, 150
	i.	MAPPEDECENG	54, 121, 188
	j.	BAEBUNTA	46, 113, 180
22	KAB. LUWU		
	a.	BAJO	17, 84, 151
	b.	WALENRANG	44, 111, 178
	c.	BELOPA, KAMANRE	60, 127, 194
	d.	LAMASI	37, 104, 171
	e.	SULI, LARAMPONG	22, 89, 156

	f.	PONRANG	25, 92, 159
	g.	LATIMOJONG	33, 100, 167
	h.	LAROMPONG SELATAN	25, 92, 159
23	KAB. LUWU TIMUR		
	a.	MANGKUTANA	13, 80, 147
	b.	NUHA	15, 82, 149
	c.	TOWUTI	26, 93, 160
	d.	MALILI	12, 79, 146
	e.	ANGKONA	9, 76, 143
	f.	WOTU	17, 84, 151
	g.	TOMONI	21, 88, 155
24	KAB. TORAJA UTARA		
	a.	RANTEPAO	11, 35, 102

#### XXVI. PROPINSI SULAWESI TENGAH

NO	WILAYAH		KANAL
1	KOTA PALU		1, 9, 17, 25, 33, 41, 49, 68, 76, 84, 92, 100, 108, 116, 135, 143, 151, 159, 167, 175, 183
2	KAB. MOROWALI		
	a.	BUNGKU	6, 14, 22, 30, 73, 81, 89, 97, 140, 148, 156, 164
	b.	MORIS ATAS	18, 85, 152
	c.	LEMBO	5, 72, 139
	d.	PETASIA	34, 101, 168

	e.	MENUI KEPULAUAN	21, 88, 155
3	KAB. BUOL		
	a.	BUOL	7, 15, 23, 31, 74, 82, 90, 98, 141, 149, 157, 165
	b.	MOMUNU	43, 110, 177
	c.	BAIU	35, 102, 169
	d.	BOKAT	66, 133
	e.	BUNOBAGU	50, 117, 184
	f.	PALELE	10, 77, 144
4	KAB. BANGGAI		
	a.	LUWUK	34, 42, 50, 58, 101, 109, 117, 125, 168, 176, 184, 192
	b.	BATUI	65, 132
	c.	BUNTAK	4, 71, 138
	d.	KINTONG	8, 75, 142
	e.	LAMALA	38, 105, 172
	f.	BALANTAK	60, 127, 194
	g.	PAGIMANA	52, 119, 186
	h.	TOILI	61, 128, 195
	i.	BUALEMO	20, 87, 154
5	KAB. POSO		
	a.	POSO	4, 12, 20, 28, 71, 79, 87, 95, 138, 146, 154, 162
	b.	POSO PESISIR	32, 99, 166
	c.	LAGE	36, 103, 170
	d.	POMONA UTARA	48, 115, 182

	e.	PAMONA SELATAN	2, 69, 136
	f.	PAMONA TIMUR	10, 77, 144
	g.	LORE UTARA	23, 90, 157
	h.	LORE SELATAN	26, 93, 160
	i.	LORE TENGAH	6, 73, 140
6	KAB. TOJOUNA-UNA		
	a.	AMPANA KOTA	55, 122, 189
	b.	AMPANA TETE	38, 105, 172
	c.	WALEA KEPULAUAN	67, 134
	d.	TOGIAN	63, 130, 197
	e.	UNA - UNA	59, 126, 193
	f.	ULU BONGKA	14, 81, 148
	g.	TOJO BARAT	40, 107, 174
	h.	TOJO	30, 97, 164
7	KAB. BANGGAI KEPULAUAN		
	a.	LOBANGKURUNG	30, 97, 164
	b.	TOTIKUM	22, 89, 156
	c.	TINANGKUNG	14, 81, 148
	d.	LIANG	6, 73, 140
	e.	BULAGI	36, 103, 170
	f.	BUKOK	44, 111, 178
8	KAB. TOLI-TOLI		
	a.	TOLI-TOLI	3, 11, 19, 27, 70, 78, 86, 94, 137, 145, 153, 161
	b.	DAMPAL SELATAN	25, 92, 159

	c.	DAMPAL UTARA	29, 96, 163
	d.	DONDO	13, 80, 147
	e.	BAOLAN	59, 126, 193
	f.	GALANG	55, 122, 189
	g.	BASI DONDO	17, 84, 151
	h.	OGODEIDE	47, 114, 181
	i.	LAMPASIO	51, 118, 185
	j.	TOLI-TOLI UTARA	39, 106, 173
9	KAB. DONGGALA		
	a.	DONGGALA	5, 13, 21, 29, 72, 80, 88, 96, 139, 147, 155, 163
	b.	KULAWI	14, 81, 148
	c.	DAMPOLAS SOJOL	15, 82, 149
	d.	BANAWA	57, 124, 191
	e.	TAWAELI	53, 120, 187
	f.	SINDUE	19, 86, 153
	g.	SIRENJA	3, 70, 137
	h.	BALAESAN	23, 90, 157
	i.	SOJOL	7, 74, 141
	j.	PALOLO	38, 105, 172
	k.	RIO PAKAVA	7, 74, 141
	l.	PIPIKORO	3, 70, 137
10	KAB. SIGI		
	a.	DOLO	55, 122, 189
	b.	MARAWOLA	65, 132
	c.	SIGI BIRIMORU	61, 128, 195

11	KAB. PARIGI MOUTONG	
a.	PARIGI	5, 72, 139
b.	AMPIBABO	63, 130, 197
c.	TINOMBO	11, 78, 145
d.	MONGUNTONG	5, 72, 139
e.	TOMINI	21, 88, 155
f.	SAUSU	44, 111, 178
12	KAB. BANGGAI LAUT	
a.	BANGGAI	2, 26, 69, 77, 93, 136, 152
b.	BANGKURUNG	10, 85
c.	BOKAN KEPULAUAN	18, 144
d.	LABOBO	26, 160

**XXVII. PROPINSI GORONTALO**

NO	WILAYAH	KANAL
1	KOTA GORONTALO	1, 9, 17, 25, 33, 41, 49, 68, 76, 84, 92, 100, 108, 116, 135, 143, 151, 159, 167, 175, 183
2	KAB. GORONTALO	
a.	LIMBOTO	5, 13, 21, 29, 72, 80, 88, 96, 139, 147, 155, 163
b.	BATU DAA, TELAGA	37, 54, 104, 121, 171, 188
c.	TIBAWA	58, 125, 192
3	KAB. GORONTALO UTARA	
a.	KWANDANG	62, 129, 196

	b.	SUMALATA	2, 69, 136, 197
	c.	ATINGGOLA	53, 120, 187
	d.	TOLINGGOLA	49, 74, 130, 166
	e.	ANGGREK	8, 24, 42, 67, 90, 142
4	KAB. BOALEMO		
	a.	TILAMUTA	52, 60, 119, 127, 186, 194
	b.	PANGUYAMAN	7, 74, 141
5	KAB. BONE BOLANGO		
	a.	SUWAWA	57, 124, 191
	b.	BONEPANTAI	61, 128, 195
6	KAB. PAHUWATO		
	a.	MARISA	4, 12, 20, 28, 71, 79, 87, 95, 138, 146, 154, 162
	b.	POPAYATO	1, 9, 68, 76, 135, 143
	c.	LEMITO	34, 101, 168
	d.	RANDANGAN	38, 105, 172
	e.	PAGUAT	16, 83, 150

**XXVIII. PROPINSI SULAWESI UTARA**

NO	WILAYAH	KANAL
1	KOTA MANADO	3, 11, 19, 27, 35, 43, 51, 70, 78, 86, 94, 102, 110, 118, 137, 145, 153, 161, 169, 177, 185
2	KOTA BITUNG	39, 47, 55, 63, 106, 114, 122, 130, 173, 181, 189, 197



3	KAB. BOLAANG MONGONDOW	
	a.	LOLAK 8, 75, 142
	b.	BOLAANG 54, 121, 188
	c.	DUMOGA BARAT 59, 126, 193
	d.	DUMOGA TIMUR 16, 83, 150
	e.	DUMOGA UTARA 4, 71, 138
	f.	PASSI BARAT, PASSI TIMUR 38, 105, 172
4	KAB. BOLAANG MONGONDOW TIMUR	
	a.	KOTABUNAN 29, 96, 163
	b.	NUANGAN 12, 79, 146
	c.	MODAYAG 62, 129, 196
5	KAB. BOLAANG MONGONDOW SELATAN	
	a.	BOLAANG UKI 6, 14, 73, 81, 140, 148
	b.	PINOLOSIAN 26, 93, 160
6	KAB. BOLAANG MONGONDOW UTARA	
	a.	BINTAUNA 63, 130, 197
	b.	BOLANGITANG TIMUR, BOLANGITANG BARAT 37, 104, 171
	c.	KAIDIPANG 45, 112, 179
7	KAB. MINAHASA	
	a.	TONDANO BARAT, TONDANO TIMUR, REMBOKEN 7, 15, 23, 31, 74, 82, 90, 98, 141, 149, 157, 165
	b.	KAKAS & LANGOWAN TIMUR 37, 104, 171
8	KAB. MINAHASA UTARA	

	a.	AIRMADIDI DAN KALAWAT	61, 128, 199
	b.	LIKUPANG BARAT, LIKUPANG TIMUR DAN LIKUPANG SELATAN	59, 126, 193
9	KAB. MINAHASA TENGGARA		
	a.	TOMBATU DAN RATAAN	53, 120, 187
	b.	BELANG DAN RATATOTOK	17, 84, 151
10	KAB. MINAHASA SELATAN		
	a.	MODOINDING	46, 113, 180
	b.	TOMPASO BARU	21, 88, 155
	c.	RANOYAPO & TOLUAAN	13, 80, 147
	d.	MOTOLING	9, 76, 143
	e.	TENGA & SINONSAYANG	5, 72, 139
	f.	TOMBASIAN & TARERAN	60, 127, 194
11	KAB. KEP. SANGIHE		
	a.	TAHUNA, TABUKAN TENGAH, TABUKAN UTARA, KENDAHE	45, 53, 61, 112, 120, 128, 179, 187, 195
	b.	NUSA TABUKAN	17, 84, 151
	c.	TATOARENG	5, 72, 139
	d.	TAMAKO & TABUKAN SELATAN	13, 80, 147
	e.	MANGANITU, MANGANITU SELATAN	1, 68, 135
12	KAB. SIAU TAGULANDANG DAN BIARO (SITARO)		
	a.	BIARO	38, 105, 172
	b.	TAGULANDANG	25, 92, 159
	c.	SIAU BARAT	21, 88, 155
13	KAB. KEP. TALAUD		

	a.	LIRUNG	11, 78, 145
	b.	BEO	27, 94, 161
	c.	RAINIS	19, 86, 153
	d.	ESSANG	35, 102, 169
	e.	NANUSA	43, 110, 177
	f.	KABARUAN	3, 70, 137
	g.	PULAU MIANGAS	3, 78, 145
	h.	PULAU MARORE	11, 70, 137
14		KOTA TOMOHON	58, 66, 125, 133, 192
15		KOTA KOTAMUBAGU	34, 42, 50, 58, 101, 109, 117, 125, 168, 176, 184, 192

#### **XXIX. PROPINSI SULAWESI TENGGARA**

<b>NO</b>	<b>WILAYAH</b>		<b>KANAL</b>
1		KOTA KENDARI	1, 9, 17, 25, 33, 41, 49, 68, 76, 84, 92, 100, 108, 116, 135, 143, 151, 159, 167, 175, 183
2		KOTA BAU-BAU	36, 44, 52, 60, 103, 111, 119, 127, 170, 178, 186, 194
3	KAB. MUNA		
	a.	RAHA, WAKARUMBA SELATAN	4, 12, 20, 28, 71, 79, 87, 95, 138, 146, 154, 162
	b.	MAGINTI	19, 86, 153
	c.	TIWORO KEPULAUAN	31, 98, 165
	d.	SAWERGADI	23, 90, 157
	e.	LAWA	8, 75, 142
	f.	PARIGI	34, 101, 168

	g.	BONE	26, 93, 160
	h.	PASIR PUTIH	32, 99, 166
4	KAB. BUTON UTARA		
	a.	WAKARUMBA	7, 74, 141
	b.	KALISUSU	47, 114, 181
	c.	KALISUSU UTARA	35, 102, 169
	d.	BONE GUNU	16, 83, 150
	e.	KAMBOA	24, 91, 158
5	KAB. BUTON		
	a.	MAWASANGKA	14, 81, 148
	b.	GU & LAKUDO	40, 107, 174
	c.	BATAUGA	48, 115, 182
	d.	SAMPOLAWA	64, 131, 198
	e.	PASAR WAJO	56, 123, 190
	f.	KADATUA	18, 85, 152
	g.	SIOMPU	22, 89, 156
	h.	BATU ATAS	41, 108, 175
	i.	LASALIMU	6, 73, 140
	j.	LASALIMU SELATAN	10, 77, 144
6	KAB. BOMBANA		
	a.	POLEANG	62, 129, 196
	b.	POLEANG TIMUR	46, 113, 180
	c.	RAROWATU	2, 69, 136
	d.	RUMBIA	58, 125, 192
	e.	KABAENA	5, 72, 139

	f.	KABAENA TIMUR	9, 76, 143
7	KAB. WAKATOBI		
	a.	WANGI-WANGI	2, 69, 136
	b.	KALEDUPA	13, 80, 147
	c.	TOMIA	17, 84, 151
	d.	BINONGKO	21, 88, 155
8	KAB. KOLAKA		
	a.	KOLAKA & WUNDULAKO	6, 14, 22, 30, 73, 81, 89, 97, 140, 148, 156, 164
	b.	MOWEWE	44, 111, 178
	c.	POMALAA	10, 77, 144
	d.	WATUMBANGGA	54, 121, 188
	e.	LADONGI	42, 109, 176
	f.	WOLO	28, 95, 162
	g.	BAULA	18, 85, 152
	h.	ULUIWOI	34, 101, 168
	i.	LAMBANDIA	50, 117, 184
	j.	SAMATURU	3, 70, 137
9	KAB. KOLAKA UTARA		
	a.	LASUSUA	2, 69, 136
	b.	PAKUE	4, 71, 138
	c.	RANTE ANGIN	57, 124, 191,
	d.	NGAPA & KODEOHA	48, 115, 182
	e.	BATU PUTIH	64, 131, 198
10	KAB. KONAWE		

	a.	UNA AHA	37, 45, 53, 61, 104, 112, 120, 128, 171,179,187, 195
	b.	WAWONII	13, 80, 147
	c.	WAWORETE	3, 70, 137
11	KAB. KANOWE UTARA		
	a.	ASERA	67, 134
	b.	LASOLO	65, 132
	c.	SAWA	5, 72, 139
12	KAB. KONAWE SELATAN		
	a.	TINANGGEA, ANGATA	26, 93, 160
	b.	ANDOOLO	66, 133
	c.	PALANGGA	11, 78, 145
	d.	LANDONO	29, 96, 163
	e.	LAINEA	43, 110, 177
	f.	KOLONO	57, 124, 191,
	g.	MORAMO	39, 106, 173
	h.	LAONTI	64, 131, 198

**XXX. PROPINSI SULAWESI BARAT**

NO	WILAYAH		KANAL
1	KAB. MAMUJU		
	a.	MAMUJU	2, 10, 18, 26, 69, 77, 85, 93, 136, 144, 152, 160
	b.	TAPALANG	14, 81, 148
	c.	KALUKKU	6, 73, 140
	d.	KALUMPANG	32, 99, 166

	e.	BUDONG-BUDONG	5, 72, 139
	f.	PANGALE	28, 95, 162
	g.	PAPALANG	38, 105, 172
	h.	TOPOYO	22, 89, 156
	i.	KAROSSA	11, 78, 145
	j.	TOMMO	67, 134
2	KAB. MAMUJU UTARA		
	a.	BAMBALAMOTU	30, 97, 164
	b.	PASANGKAYU	37, 104, 171
	c.	BARAS	21, 88, 155
	d.	SARUDU	64, 131, 198
3	KAB. MAMASA		
	a.	MAMASA	39, 47, 106, 114, 173, 181, 189
	b.	ARALLE	30, 97, 164
	c.	PANA	63, 130, 197
	d.	TABULAHAN	35, 102, 169
	e.	MESSAWA	48, 115, 182
	f.	TANDUKALUA	51, 118, 185
	g.	TABANG	55, 122, 189
	h.	SUMARORONG	28, 95, 162
4	KAB. POLEWALI		
	a.	POLEWALI	20, 28, 57, 87, 95, 124, 154, 162
	b.	CAMPALAGIAN	8, 75, 142
	c.	WONOMULYO	34, 101, 168

	d.	TUTALLU	24, 91, 158
	e.	ALLU	16, 83, 150
	f.	MAPILI	42, 109, 179
5	KAB. MAJENE		
	a.	MAJENE	44, 52, 60, 111, 119, 127, 178, 186, 194
	b.	SENDANA	12, 79, 146
	c.	MALUNDA	4, 71, 138

### XXXI. PROPINSI MALUKU

NO	WILAYAH		KANAL
1	KOTA AMBON		2, 10, 18, 26, 34, 42, 50, 69, 77, 85, 93, 101, 109, 117, 136, 144, 152, 160, 168, 176, 184
2	KAB. MALUKU TENGAH		
	a.	BANDA	53, 61, 120, 128, 187, 195
	b.	PULAU HARUKU	59, 67, 126, 134, 193
	c.	SERAM UTARA	23, 90, 157
	d.	TEHORU	26, 93, 160
	e.	SAPARUA	52, 119, 186
	f.	SALAHUTU	22, 89, 156
	g.	LEIHITU	46, 113, 180
	h.	PULAU NUSA LAUT	38, 105, 172
	i.	HUAMUAL BELAKANG	12, 79, 146
	j.	AMAHAI, MASOHI, TEON NILA SERUA	21, 29, 37, 45, 88, 96, 104, 112, 155, 163, 171, 179



3	KAB. SERAM BAGIAN BARAT		
	a.	KAIRATU	6, 14, 73, 81, 140, 148
	b.	TANIWEL	39, 47, 106, 114, 173, 181
	c.	SERAM BARAT, PIRU	4, 71, 138
4	KAB. SERAM BAGIAN TIMUR		
	a.	BULA	4, 12, 71, 79, 138, 146
	b.	SERAM TIMUR	30, 97, 164
	c.	WERINAMA	28, 95, 162
	d.	PULAU GOROM	21, 88, 155
5	KAB. BURU		
	a.	NAMLEA	20, 28, 36, 44, 87, 95, 103, 111, 154, 162, 170, 178
	b.	AIR BUAYA	33, 100, 167
	c.	WAYAPO	16, 83, 150
	d.	WAPLAU	8, 75, 142
	e.	BATA BUAL	24, 91, 158
6	KAB. BURU SELATAN		
	a.	NAMROLE	38, 105, 172
	b.	AMBALAU	40, 107, 174
	c.	KEPALA MADAN	37, 104, 171
	d.	LEKSULA	21, 88, 155
	e.	WAEISAMA	32, 99, 166
7	KAB. MALUKU TENGGARA BARAT		
	a.	SAUMLAKI , TANIBAR SELATAN	1, 9, 17, 25, 68, 76, 84, 92, 135, 143, 151,

			159
	b.	WER TAMRIAN	5, 72, 139
	c.	WER MAKATIAN	12, 79, 146
	d.	TANIMBAR UTARA	24, 91, 158
	e.	YARU	28, 95, 162
	f.	WUAR LABOBAR	22, 89, 156
	g.	KORMOMOLIN	14, 81, 148
	h.	NIRUNMAS	18, 85, 152
	i.	SELARU	33, 100, 167
8	KAB. MALUKU BARAT DAYA		
	a.	DAMER	9, 76, 143
	b.	MDONA HIERA	8, 75, 142
	c.	MOAR LAKOR	10, 77, 144
	d.	P.P BABAR	6, 73, 140
	e.	P.P. BABAR TIMUR	2, 69, 136
	f.	LETI MOA LAKOR	14, 81, 148
	g.	P.P TERSELATAN	20, 87, 154
	h.	WETAR	15, 82, 149
9	KAB. MALUKU TENGGARA		
	a.	KEI KECIL / TUAL	3, 11, 19, 27, 70, 78, 86, 94, 137, 145, 153, 161
	b.	PULAU-PULAU KUR	20, 87, 154
	c.	KEI BESAR	15, 82, 149
	d.	KEI- BESAR SELATAN	7, 74, 141
	e.	KEI- BESAR UTARA TIMUR	19, 86, 153

10	KAB. KEPULAUAN ARU		
	a.	PULAU-PULAU ARU / DOBO	16, 83, 150
	b.	P.P ARU SELATAN	8, 75, 142
	c.	P.P. ARU TENGAH	12, 79, 146

**XXXII. PROPINSI MALUKU UTARA**

NO	WILAYAH		KANAL
1	SOFIFI		5, 13, 21, 29, 37, 45, 72, 80, 88, 96, 104, 112, 139, 147, 155, 163, 171 179
2	KOTA TERNATE		1, 9, 17, 25, 68, 76, 84, 92, 135, 143, 151, 159
3	PULAU MOTI		3, 70, 137
4	KAB. HALMAHERA TENGAH		
	a.	WEDA	41, 108, 175
	b.	PATANI	57, 124, 191
	c.	PULAU GEBE	58, 125, 192
5	KOTA TIDORE KEPULAUAN		
	a.	SOA SIU, TIDORE	46, 54, 62, 113, 121, 129, 180, 188, 196
	b.	TIDORE UTARA	40, 107, 174
6	KAB. HALMAHERA BARAT		
	a.	LOLODA	29, 96, 163
	b.	IBU	21, 88, 155
	c.	SAHU	14, 81, 148

	d.	IBU SELATAN	51, 118, 185
	e.	JAILOLO, JAILOLO TIMUR	50, 58, 117, 125,184,192
	f.	JAILOLO SELATAN	49, 116, 183
7	KAB. HALMAHERA UTARA		
	a.	KAO	11, 78, 145
	b.	MALIFUT	7, 74, 141
	c.	LOLODA UTARA	36, 103, 170
	d.	TOBELO	19, 27, 86, 94, 153, 161
	e.	TOBELO SELATAN	36, 103, 170
	f.	GALELA	32, 40, 99, 107, 166, 174
8	KAB. HALMAHERA TIMUR		
	a.	WASILEY	22, 89, 156
	b.	WASILEY SELATAN	24, 91, 158
	c.	MABA	26, 93, 160
	d.	MABA SELATAN	51, 118, 185
9	KAB. HALMAHERA SELATAN		
	a.	PULAU MAKIAN	52, 119, 186
	b.	KAYOA	8, 75, 142
	c.	GENE BARAT	11, 78, 145
	d.	GENE TIMUR	15, 82, 149
	e.	BACAN, LABUHA	22, 89, 156
	f.	BACAN TIMUR	25, 92, 159
	g.	BACAN BARAT	18, 85, 152
	h.	OBI	27, 94, 161

	i.	OBI SELATAN	31, 98, 165
10	KEPULAUAN SULA		
	a.	TALIABU BARAT	32, 99, 166
	b.	TALIABU TIMUR	35, 102, 169
	c.	MANGOLI BARAT	38, 105, 172
	d.	MANGOLI TIMUR	40, 107, 174
	e.	SANANA	44, 111, 178
	f.	SULABESI BARAT	48, 115, 182
11	KAB. PULAU MOROTAI		
	a.	MOROTAI UTARA, MOROTAI TIMUR	45, 53, 112, 120, 179, 187
	b.	MOROTAI SELATAN BARAT	57, 124, 191
	c.	MOROTAI SELATAN	61, 128, 195

### XXXIII. PROPINSI PAPUA

NO	WILAYAH		KANAL
1	KOTA JAYAPURA		2, 10, 18, 26, 34, 42, 50, 69, 77, 85, 93, 101, 109, 117, 136, 144, 152, 160, 168, 176, 184
2	KAB. JAYA WIJAYA		
	a.	WAMENA	5,13,21,29,72,80,88,96,139,147,155,163
	b.	TIOM	30,97,164
	c.	KURULU	60,127,194
	d.	ASSOLOGAIMA	56,123,190
	e.	MAKKI	62,129,196
	f.	KELILA	44,111,178

	g.	KENYAM	24,91,158
	h	PEMENDUMA	18,85,152
	i.	PIRIME	26,93,160
	j.	KOBAKMA	38,105,172
	k	APALAPSILI	67,134
	l.	HUBIKOSI	9,76,143
	m	ABENAHO	64,131,198
	n	BOLAKME	52,119,186
	o.	GABELIA	36,103,170
3	KAB. MERAUKE		
	a.	MERAUKE	2, 10, 18, 26, 69, 77, 85, 93, 136, 144, 152, 160
	b	TANAH MERAH	24, 32, 91, 99, 158, 166
	c	ABAR	17, 84, 151
	d	KIMAAM	18, 85, 152
	e	MUTING	18, 85, 152
	f	SEMANGGA	9, 76, 143
	g	TANAH MIRING	5, 72, 139
	h	JAGEBOB	15, 82, 149
	i	ELIGOBEL	21, 88, 155
4	KAB. PUNCAK JAYA		
	a.	KOTA MULIA	1, 9, 17, 25, 68, 76, 84, 92, 135, 143, 151, 159
	b	ILAGA	4, 71, 138
	c.	ILU	22, 89, 156
	d	SINAK	14, 81, 148

	e.	BEOGA	44, 111, 178
	f.	FAWI	25, 92, 159
5	KAB. JAYAPURA		
	a.	SENTANI	58, 125, 192
	b	NIMBORAN	21, 88, 155
	c.	DEPAPRE	54, 121, 188
	d	DEMTA	17, 84, 151
	e.	KANTUK GRESIK	13, 80, 147
	f.	KAURE	57, 124, 191,
	g.	URUNUNG GUARI	25, 92, 159
	h	KAMTUK	9, 76, 143
6	KAB. SARMI		
	a.	SARMI	7, 15, 23, 31, 74, 82, 90, 98, 141, 149, 157, 165
	b	MEMBRAMO HILIR	2, 69, 136
	c.	MEMBRAMO TENGAH	34, 101, 168
	d	MEMBRAMO HULU	11, 78, 145
	e.	BONGGO	61, 128, 195
	f.	PANTAI TIMUR	59, 126, 193
	g.	TOR ATAS	10, 77, 144
	h	PANTAI BARAT	14, 81, 148
7	KAB. BIAK NUMFOR		
	a.	BIAK	3, 11, 19, 27, 70, 78, 86, 94, 137, 145, 153, 161
	b	BIAK UTARA	64, 131, 198
	c.	BIAK TIMUR	52, 119, 186

	d.	NUMFOR BARAT DAN NUMFOR TIMUR	43, 110, 177
	e.	SUPIORI SELATAN	45, 112, 179
	f.	SUPIORI UTARA	50, 117, 184
	g.	BIAK BARAT	60, 127, 194
	h.	PADAIDO	49, 116, 183
8	KAB. NABIRE		
	a.	NABIRE	2, 10, 18, 26, 34, 69, 77, 85, 93, 101, 136, 144, 152, 160, 168
	b.	NAPAN	24, 91, 158
	c.	YEUR	30, 97, 164
	d.	KAMU	22, 89, 156
	e.	MAPIA	20, 87, 154
	f.	UWAPA	13, 80, 147
	g.	WANGGAR	4, 71, 138
	h.	IKRAR	5, 72, 139
	i.	SIRIWO	14, 81, 148
	j.	SUKIKAI	16, 83, 150
9	KAB. PANIAI		
	a.	ENAROTALI, PANIAI TIMUR	7, 15, 23, 31, 74, 82, 90, 98, 141, 149, 157, 165
	b.	PANIAI BARAT	37, 104, 171
	c.	ARADIDE	21, 88, 155
	d.	TIGI	12, 79, 146
	e.	HOMEYO	3, 70, 137
	f.	SUGAPA	40, 107, 174
	g.	BOGOBAIDA	28, 95, 162



	h	BIANGDOGA	42, 109, 176
10	KAB. MIMIKA		
	a.	TIMIKA	3, 11, 19, 27, 70, 78, 86, 94, 137, 145, 153, 161
	b	TEMBAGAPURA	35, 43, 51, 102, 110, 118, 169, 177, 185
	c.	AGIMUKA	5, 72, 139
	d	MIMIKA BARAT	36, 103, 170
	e.	JITA	53, 120, 187
	f.	JILA	39, 106, 173
	g.	MIMIKA TIMUR JAUH	9, 76, 143
	h	MIMIKA TENGAH	33, 100, 167
	i.	MIMIKA BARAT JAUH	11, 78, 145
	j.	MIMIKA BARAT TENGAH	8, 75, 142
11	KAB. YAPEN WAROPEN		
	a.	SERUI, YAPEN SELATAN	6, 14, 22, 73, 81, 89, 140, 148, 156
	b	YAPEN TIMUR	38, 46, 105, 113, 172, 180
	c.	YAPEN BARAT	54, 62, 121, 129, 188, 196
	d	BOOM	51, 118, 185
12	KAB. KEEROM		
	a.	WARIS	22, 89, 156
	b	ARSO	15, 82, 149
	c.	SENGGI	56, 123, 190
	d	WEB/EMBI	27, 94, 161
	e.	SKANTO	5, 72, 139

13	KAB. PEGUNUNGAN BINTANG	
	a.	SIBIL 15, 82, 149
	b.	KIWIR 20, 87, 154
	c.	BIBAB 16, 83, 150
	d.	IWUR 13, 80, 147
	e.	BATOM 24, 91, 158
	f.	BORME 11, 78, 145
14	KAB. YAHUKIMO	
	a.	KURIMA 15, 82, 149
	b.	ANGGURUK 6, 73, 140
	c.	NINIA 22, 89, 156
15	KAB. TOLIKARA	
	a.	KAROBAGA 36, 103, 170
	b.	BOKONDINI 41, 49, 108, 116, 175,183
	c.	KANGGIME 28, 95, 162
	d.	KEMBU 32, 99, 166
16	KAB. WAROPEN	
	a.	WAROPEN BAWAH 39, 106, 173
	b.	WAROPEN ATAS 33, 100, 167
	c.	MASIREI 36, 103, 170
17	KAB. BOVEN DIGOEL	
	a.	MINDIPTANA 8, 16, 75, 83, 142, 150
	b.	MANDOBO 28, 95, 162

	c.	WAROPKA (WAROPKO)	10, 77, 144
	d.	KUOH	12, 79, 146
	e.	JAIR	23, 90, 157
	f.	BOMAKIA	21, 88, 155
18	KAB. MAPPI		
	a.	OBAA	29, 96, 163
	b.	ASSUE	42, 109, 176
	c.	CITAK-MITAK	18, 85, 152
	d.	EDERA	25, 92, 159
	e.	NAMBIOMAN BAPAI	27, 94, 161
	f.	HAJU	33, 100, 167
19	KAB. ASMAT		
	a.	AGATS	50, 117, 184
	b.	PANTAI KASUARI	36, 103, 170
	c.	SAWA ERMA	52, 119, 186
	d.	ATSY	45, 112, 179
	e.	FAYIT	39, 106, 173
	f.	AKAT	48, 115, 182
	g.	SUATOR	20, 87, 154

**XXXIV. PROPINSI PAPUA BARAT**

<b>NO</b>	<b>WILAYAH</b>	<b>KANAL</b>
1	KOTA SORONG	1, 9, 17, 25, 33, 68, 76,84, 92, 100, 135,143, 151, 159, 167
2	KAB. SORONG	
	a. MAKBON	5, 72, 139
	b. MORAIID	10, 77, 144
	c. SAUSAPOR	17, 84, 151
	d. SALAWATI	7, 74, 141
	e. AIMAS DAN BERAUR	12, 79, 146
3	KAB. MANOKWARI	
	a. MANOKWARI	1, 9, 17, 25, 68, 76, 84, 92, 135, 143,151,159
	b. ORANSBARI	5, 13, 72, 80, 139, 147
	c. WARMARE	7, 74, 141
	d. KEBAR	29, 96, 163
	e. ANGGI	11, 78, 145
	f. SURUREY	15, 82, 149
	g. AMBERBAKEN	32, 99, 166
4	KAB. FAK-FAK	
	a. FAK-FAK	7, 15, 23, 31, 74, 82, 90, 98, 141, 149, 157, 165
	b. FAK-FAKTIMUR	33, 100, 167
	c. KOKAS	39, 47, 106, 114, 173, 181
5	KAB. KAIMANA	

	a.	KAIMANA	21, 29, 88, 96, 155, 163
	b.	BURUWAY	41, 108, 175
	c.	TELUK ARGUNI	37, 104, 171
	d.	TELUK ETNA	6, 73, 140
	e.	KAMBERAU	39, 106, 173
6	KAB. SORONG SELATAN		
	a.	TEMINABUAN	21, 29, 88, 96, 155, 163
	b.	AITINYO	13, 80, 147
	c.	AYAMARU	37, 104, 171
	d.	INAWATAN	6, 73, 140
	e.	AIFAT	18, 85, 152
	f.	SAWIAT	25, 92, 159
	g.	MARE	15, 82, 149
	h.	AIFAT TIMUR	23, 90, 157
	i.	KOKODA	10, 77, 144
	j.	MOSWAREN	8, 75, 142
7	KAB. RAJAAMPAT		
	a.	MISOOL	56, 123, 190
	b.	WAECEO UTARA	49, 116, 183
	c.	WAECEO SELATAN	53, 120, 187
	d.	SAMATE	4, 71, 138
	e.	MOSOOL TIMUR SELATAN	59, 126, 193
	f.	WAIGEO BARAT	55, 122, 189
8	KAB. TELUK BINTUNI		
	a.	BINTUNI	9, 17, 76, 84, 143, 151

	b.	MARDEY	2, 69, 136
	c.	BABO	32, 99, 166
	d.	ARANDAY, TEMBUN	12, 79, 146
	e.	MOSKONA UTARA	25, 92, 159
	f.	MOSKONA SELATAN	20, 87, 154
	g.	IDOOR	26, 93, 160
	h.	IRORUTU	35, 102, 169
9	KAB. TELUKWONDAMA		
	a.	WASIOR	33, 100, 167
	b.	WINDESI	29, 96, 163
	c.	WASIOR SELATAN	27, 94, 161
	d.	WAMESA	22, 89, 156
	e.	RUMBERPON	19, 86, 153

Ditetapkan di Jakarta  
Pada tanggal 12 Januari 2017  
MENTERI KOMUNIKASI DAN INFORMATIKA

ttd.

RUDIANTARA