



**BUPATI TANAH BUMBU  
PROVINSI KALIMANTAN SELATAN**

**PERATURAN BUPATI TANAH BUMBU  
NOMOR 13 TAHUN 2019**

**TENTANG**

**PENETAPAN DAN PENEGASAN BATAS DESA SEPAKAT DENGAN DESA  
MAJUMULYO, DESA SIDOMULYO, DESA SARIMULYA KECAMATAN  
MANTEWE, DESA MADURETNO, DESA MAJU SEJAHTERA, DESA  
SELASELILAU KECAMATAN KARANG BINTANG**

**DENGAN RAHMAT TUHAN YANG MAHA ESA**

**BUPATI TANAH BUMBU,**

- Menimbang : a. bahwa berdasarkan ketentuan Pasal 9 ayat (3) Peraturan Menteri Dalam Negeri Nomor 45 Tahun 2016 tentang Pedoman Penetapan dan Penegasan Batas Desa, batas desa hasil penetapan dan penegasan ditetapkan oleh Bupati dengan Peraturan Bupati;
- b. bahwa berdasarkan pertimbangan sebagaimana dimaksud dalam huruf a, perlu menetapkan Peraturan Bupati tentang Penetapan dan Penegasan Batas Desa Sepakat dengan Desa Majumulyo Desa Sidomulyo, Desa Sarimulya Kecamatan Mantewe, Desa Maduretno, Desa Maju Sejahtera, Desa Selaselilau Kecamatan Karang Bintang;

- Mengingat : 1. Undang-Undang Nomor 28 Tahun 1999 tentang Penyelenggaraan Negara yang Bersih dan Bebas dari Korupsi, Kolusi dan Nepotisme (Lembaran Negara Republik Indonesia Tahun 1999 Nomor 75, Tambahan Lembaran Negara Republik Indonesia Nomor 3851);
2. Undang-Undang Nomor 2 Tahun 2003 tentang Pembentukan Kabupaten Tanah Bumbu dan Kabupaten Balangan di Provinsi Kalimantan Selatan (Lembaran Negara Republik Indonesia Tahun 2003 Nomor 22, Tambahan Lembaran Negara Republik Indonesia Nomor 4265);
3. Undang-Undang Nomor 33 Tahun 2004 tentang Perimbangan Keuangan Antara Pemerintah Pusat dan Pemerintahan Daerah (Lembaran Negara Republik Indonesia Tahun 2004 Nomor 126, Tambahan Lembaran Negara Republik Indonesia Nomor 4438);
4. Undang-Undang Nomor 26 Tahun 2007 tentang Penataan Ruang (Lembaran Negara Republik Indonesia Tahun 2007 Nomor 68, Tambahan Lembaran Negara Republik Indonesia Nomor 4725);

5. Undang-Undang Nomor 6 Tahun 2014 tentang Desa (Lembaran Negara Republik Indonesia Tahun 2014 Nomor 7 (Tambahan Lembaran Negara Republik Indonesia Nomor 5495);
6. Undang-Undang Nomor 23 Tahun 2014 tentang Pemerintahan Daerah (Lembaran Negara Republik Indonesia Tahun 2014 Nomor 244, Tambahan Lembaran Negara Republik Indonesia Nomor 5587) sebagaimana telah diubah beberapa kali terakhir dengan Undang-Undang Nomor 9 Tahun 2015 tentang Perubahan Kedua Atas Undang-Undang Nomor 23 Tahun 2014 tentang Pemerintahan Daerah (Lembaran Negara Republik Indonesia Nomor 58, Tambahan Lembaran Negara Republik Indonesia Nomor 5679);
7. Undang-Undang Nomor 30 Tahun 2014 tentang Administrasi Pemerintahan (Lembaran Negara Republik Indonesia Tahun 2014 Nomor 292, Tambahan Lembaran Negara Republik Indonesia Nomor 5601);
8. Peraturan Pemerintah Nomor 43 Tahun 2014 tentang Peraturan Pelaksanaan Undang-Undang Nomor 6 Tahun 2014 tentang Desa (Lembaran Negara Republik Indonesia Tahun 2014 Nomor 123, Tambahan Lembaran Negara Republik Indonesia Nomor 5539) sebagaimana telah diubah dengan Peraturan Pemerintah Nomor 47 Tahun 2015 tentang Perubahan Atas Peraturan Pemerintah Nomor 43 Tahun 2014 tentang Peraturan Pelaksanaan Undang-Undang Nomor 6 Tahun 2014 tentang Desa (Lembaran Negara Republik Indonesia Nomor 157, Tambahan Lembaran Negara Republik Indonesia Nomor 5717);
9. Peraturan Pemerintah Nomor 26 Tahun 2008 tentang Rencana Tata Ruang Wilayah Nasional (Lembaran Negara Republik Indonesia Tahun 2008 Nomor 48, Tambahan Lembaran Negara Republik Indonesia Nomor 4833);
10. Peraturan Menteri Dalam Negeri Nomor 45 Tahun 2016 tentang Pedoman Penetapan dan Penegasan Batas Desa (Berita Negara Republik Indonesia Tahun 2016 Nomor 1038);
11. Peraturan Daerah Kabupaten Tanah Bumbu Nomor 4 Tahun 2007 tentang Pembentukan, Penghapusan, Penggabungan Desa dan Perubahan Status Desa Menjadi Kelurahan (Lembaran Daerah Kabupaten Tanah Bumbu Tanah Bumbu Tahun 2007 Nomor 28, Tambahan Lembaran Daerah Kabupaten Tanah Bumbu Nomor 10);
12. Peraturan Daerah Kabupaten Tanah Bumbu Nomor 19 Tahun 2016 tentang Pembentukan dan Susunan Perangkat Daerah (Lembaran Daerah Kabupaten Tanah Bumbu Tahun 2016 Nomor 19) sebagaimana telah diubah dengan Peraturan Daerah Kabupaten Tanah Bumbu Nomor 13 Tahun 2018 tentang Perubahan Atas Peraturan Daerah Nomor 19 Tahun 2016 tentang Pembentukan dan Susunan Perangkat Daerah (Lembaran Daerah Kabupaten Tanah Bumbu Tahun 2018 Nomor 13);



13. Peraturan Daerah Kabupaten Tanah Bumbu Nomor 3 Tahun 2017 tentang Rencana Tata Ruang Wilayah Kabupaten Tanah Bumbu Tahun 2017-2037 (Lembaran Daerah Kabupaten Tanah Bumbu Tahun 2017 Nomor 3, Tambahan Lembaran Daerah Kabupaten Tanah Bumbu Nomor 88);
14. Peraturan Bupati Tanah Bumbu Nomor 18 Tahun 2017 tentang Tugas, Fungsi, Uraian Tugas dan Tata Kerja Unsur-Unsur Organisasi Sekretariat Daerah (Berita Daerah Kabupaten Tanah Bumbu Tahun 2017 Nomor 18) sebagaimana telah diubah dengan Peraturan Bupati Tanah Bumbu Nomor 69 Tahun 2018 tentang Perubahan Atas Peraturan Bupati Nomor 18 Tahun 2017 tentang Tugas, Fungsi, Uraian Tugas dan Tata Kerja Unsur-Unsur Organisasi Sekretariat Daerah (Berita Daerah Kabupaten Tanah Bumbu Tahun 2018 Nomor 69);

### **MEMUTUSKAN:**

Menetapkan : **PERATURAN BUPATI TENTANG PENETAPAN DAN PENEGASAN BATAS DESA BATAS DESA SEPAKAT DENGAN DESA MAJUMULYO DESA SIDOMULYO, DESA SARIMULYA KECAMATAN MANTEWE, DESA MADURETNO, DESA MAJU SEJAHTERA, DESA SELASELILAU KECAMATAN KARANG BINTANG.**

### **BAB I KETENTUAN UMUM**

#### **Pasal 1**

Dalam peraturan Bupati ini yang dimaksud dengan:

1. Daerah adalah Kabupaten Tanah Bumbu.
2. Pemerintahan Daerah adalah penyelenggaraan urusan pemerintahan oleh pemerintah daerah dan dewan perwakilan rakyat daerah menurut asas otonomi dan tugas pembantuan dengan prinsip otonomi seluas-luasnya dalam istem dan prinsip Negara Kesatuan Republik Indonesia sebagaimana dimaksud dalam Undang-Undang Dasar Negara Republik Indonesia Tahun 1945.
3. Pemerintah Daerah adalah Bupati sebagai unsur penyelenggara Pemerintah Daerah yang memimpin pelaksanaan urusan pemerintahan yang menjadi kewenangan daerah otonom.
4. Kepala Daerah yang selanjutnya disebut Bupati adalah Bupati Tanah Bumbu.
5. Kecamatan atau yang disebut dengan nama lain adalah bagian wilayah dari Daerah yang dipimpin oleh Camat.
6. Kelurahan adalah bagian wilayah dari Kecamatan sebagai perangkat Kecamatan.

7. Desa adalah kesatuan masyarakat hukum yang memiliki batas-batas wilayah yang berwenang untuk mengatur dan mengurus kepentingan masyarakat setempat, berdasarkan asal-usul dan adat istiadat setempat yang diakui dan dihormati dalam system Pemerintahan Negara Kesatuan Republik Indonesia.
8. Penetapan dan penegasan batas desa adalah serangkaian proses penetapan batas desa secara kartometrik diatas suatu peta dasar yang disepakati yang dilanjutkan dengan kegiatan penentuan titik-titik koordinat batas desa yang dapat dilakukan dengan metode kartometrik dan/atau survey dilapangan, yang dituangkan dalam bentuk peta batas dengan batas titik-titik koordinat batas Desa.
9. Titik koordinat adalah suatu titik hasil dari perpotongan antara garis lintang dan garis bujur yang menunjukan suatu objek baik itu orang, lokasi atau gedung dalam sebuah lokasi dilapangan atau bumi dengan dipeta.

## **BAB II RUANG LINGKUP**

### **Pasal 2**

Peraturan Bupati ini mengatur Penetapan dan Penegasan Batas Wilayah antara Batas Desa Sepakat dengan Desa Majumulyo Desa Sidomulyo, Desa Sarimulya Kecamatan Mantewe, Desa Maduretno, Desa Majusejahtera, Desa Selaselilau Kecamatan Karang Bintang Kabupaten Tanah Bumbu

## **BAB III PENETAPAN DAN PENEGASAN BATAS DESA**

### **Pasal 3**

Penetapan dan Penegasan Garis Batas Desa antara Desa Sepakat dengan Desa Majumulyo Kecamatan Mantewe adalah sebagai berikut:

Sebelah Utara	: Desa Sidomulyo;
Sebelah Timur	: Desa Sepakat;
Sebelah Selatan	: Desa Desa Selaselilau;
Sebelah Barat	: Majumulyo.

### **Pasal 4**

Penetapan dan Penegasan Batas Wilayah antara Desa Sepakat dengan Desa Majumulyo Kecamatan Mantewe sebagai berikut:

- a. titik 1 (satu) dengan koordinat UTM X: 0370735 Y: 9632098, titik ini merupakan batas 3 (tiga) desa antara Desa Maju Mulyo, Desa Sepakat Kecamatan Mantewe dan Desa Sela Selilau Kecamatan Karang Bintang, selanjutnya ke arah Utara menuju titik 2 (dua);



- b. titik 2 (dua) dengan koordinat UTM X: 0370612 Y: 9633621, titik ini terletak di batas kebun Sdr. Kasimin (warga Desa Sepakat) lahan sertifikat nomor 35 yang berbatasan dengan tanah makam/kuburan muslim (Desa Maju Mulyo). Titik ini merupakan batas 2 (dua) desa antara Desa Maju Mulyo dengan Desa Sepakat, selanjutnya ke arah Utara menuju titik 3 (tiga);
- c. titik 3 (tiga) dengan koordinat UTM X: 0370644 Y: 9634272, titik ini terletak di batas kebun sawit Sdr. Markus Sungadi (warga Desa Sidomulyo) dengan kebun Sdr. Bambang (warga Desa Bulurejo). Titik ini merupakan batas 2 (dua) desa antara Desa Maju Mulyo dengan Desa Sepakat, selanjutnya ke arah Timur Laut menuju titik 4 (empat);
- d. titik 4 (empat) dengan koordinat UTM X: 0371064 Y: 9634812, titik ini terletak di kebun sawit Sdr. Jarwan (warga Desa Sidomulyo), kebun sawit Sdr. Haryono (warga Desa Maju Mulyo) dan ujung kebun karet Sdr. Yahyo (warga Desa Sepakat). Titik ini merupakan batas 3 (tiga) desa antara Desa Maju Mulyo, Desa Sidomulyo dan Desa Sepakat, selanjutnya ke arah Timur Laut menuju titik 5 (lima).

#### **Pasal 5**

Penetapan dan Penegasan Garis Batas Desa antara Desa Sepakat dengan Desa Sidomulyo Kecamatan Mantewe adalah sebagai berikut:

sebelah Utara	: Desa Sarimulya;
sebelah Timur	: Desa Sepakat;
sebelah Selatan	: Desa Majumulyo;
sebelah Barat	: Desa Sidomulyo.

#### **Pasal 6**

Penetapan dan Penegasan Batas Wilayah antara Desa Sepakat dengan Desa Sidomulyo Kecamatan Mantewe sebagai berikut:

- a. titik 5 (lima) dengan koordinat UTM X: 371647 Y: 9635771, titik ini merupakan batas 2 (dua) kelurahan antara Desa Sepakat dengan Desa Sidomulyo Kecamatan Mantewe, selanjutnya ke arah Utara menuju titik 6 (enam);
- b. titik 6 (enam) dengan koordinat UTM X: 371601 Y: 9636021, titik ini merupakan batas 2 (dua) desa antara Desa Sepakat dengan Desa Sidomulyo Kecamatan Mantewe, selanjutnya ke arah Timur Laut menuju titik 7 (tujuh);
- c. titik 7 (tujuh) dengan koordinat UTM X: 372529 Y: 9636981, titik ini merupakan batas 3 (tiga) desa antara Desa Sepakat dengan Desa Sidomulyo dan Desa Sarimulya Kecamatan Mantewe, selanjutnya ke arah Timur Laut menuju titik 8 (delapan).

## **Pasal 7**

Penetapan dan Penegasan Garis Batas Desa antara Desa Sepakat dengan Desa Sarimulya Kecamatan Mantewe adalah sebagai berikut:

sebelah utara : Desa Sarimulya;  
sebelah timur : Desa Sarimulya;  
sebelah Selatan : Desa Sepakat;  
sebelah Barat : Desa Sarimulya.

## **Pasal 8**

Penetapan dan Penegasan Batas Wilayah antara Desa Sepakat dengan Desa Sarimulya Kecamatan Mantewe sebagai berikut:

- a. titik 8 (delapan) dengan koordinat UTM X: 373799 Y: 9637940. Titik ini merupakan batas 2 (dua) desa antara Desa Sepakat dengan Desa Sarimulya Kecamatan Mantewe, selanjutnya ke arah Tenggara menuju titik 9 (sembilan);
- b. titik 9 (sembilan) dengan koordinat UTM X: 375021 Y: 9636331. Titik ini merupakan batas 2 (dua) desa antara Desa Sepakat dengan Desa Sarimulya Kecamatan Mantewe, selanjutnya ke arah Timur Laut menuju titik 10 (sepuluh);
- c. titik 10 (sepuluh) dengan koordinat UTM X: 375153 Y: 9636419. Titik ini merupakan batas 2 (dua) desa antara Desa Sepakat dengan Desa Sarimulya Kecamatan Mantewe, selanjutnya ke arah Tenggara menuju titik 11 (sebelas);
- d. titik 11 (sebelas) dengan koordinat UTM X: 375546 Y: 9635950. Titik ini merupakan batas 2 (dua) desa antara Desa Sepakat dengan Desa Sarimulya Kecamatan Mantewe, selanjutnya ke arah Timur Laut menuju titik 12 (dua belas);
- e. titik 12 (dua belas) dengan koordinat UTM X: 375661 Y: 9636057. Titik ini merupakan batas 3 (tiga) desa antara Desa Sepakat dengan Desa Sarimulya Kecamatan Mantewe dan Desa Maduretno Kecamatan Karang Bintang, selanjutnya ke arah Tenggara menuju titik 13 (tiga belas).

## **Pasal 9**

Penetapan dan Penegasan Garis Batas Desa antara Desa Sepakat Kecamatan Mantewe dengan Desa Maduretno Kecamatan Karang Bintang adalah sebagai berikut:

sebelah Utara : Desa Sarimulya Kecamatan Mantewe;  
sebelah Timur : Desa Maduretno Kecamatan Karang Bintang;  
sebelah Selatan : Desa Maju Sejahtera Kecamatan Karang Bintang;  
sebelah Barat : Desa Sepakat Kecamatan Mantewe.



## Pasal 10

Penetapan dan Penegasan Batas Wilayah antara Desa Sepakat Kecamatan Mantewe dengan Desa Maduretno Kecamatan Karang Bintang sebagai berikut:

- a. titik 13 (tiga belas) dengan koordinat UTM X: 375787 Y: 9635927. Titik ini merupakan merupakan batas 2 (dua) desa antara Desa Sepakat Kecamatan Mantewe dengan Desa Maduretno Kecamatan Karang Bintang, selanjutnya ke arah Tenggara menuju titik 14 (empat belas);
- b. titik 14 (empat belas) dengan koordinat UTM X: 375689 Y: 9635809. Titik ini merupakan batas 2 (dua) desa antara Desa Sepakat Kecamatan Mantewe dengan Desa Maduretno Kecamatan Karang Bintang, selanjutnya ke arah Tenggara menuju titik 15 (lima belas);
- c. titik 15 (lima belas) dengan koordinat UTM X: 375732 Y: 9635766. Titik ini merupakan batas 2 (dua) desa antara Desa Sepakat Kecamatan Mantewe dengan Desa Maduretno Kecamatan Karang Bintang, selanjutnya ke arah Barat Daya menuju titik 16 (enam belas);
- d. titik 16 (enam belas) dengan koordinat UTM X: 375398 Y: 9635562. Titik ini merupakan batas 2 (dua) desa antara Desa Sepakat Kecamatan Mantewe dengan Desa Maduretno Kecamatan Karang Bintang, selanjutnya ke arah Tenggara menuju titik 17 (tujuh belas);
- e. Titik 17 (tujuh belas) dengan koordinat UTM X: 375763 Y: 9635008. Titik ini merupakan batas 2 (dua) desa antara Desa Sepakat Kecamatan Mantewe dengan Desa Maduretno Kecamatan Karang Bintang, selanjutnya ke arah Tenggara menuju titik 18 (delapan belas);
- f. Titik 18 (delapan belas) dengan koordinat UTM X: 386122 Y: 9634855. Titik ini merupakan batas 2 (dua) desa antara Desa Sepakat Kecamatan Mantewe dengan Desa Maduretno Kecamatan Karang Bintang, selanjutnya ke arah Barat Daya menuju titik 19 (sembilan belas);
- g. Titik 19 (sembilan belas) dengan koordinat UTM X: 376022 Y: 9634677. Titik ini merupakan batas 2 (dua) desa antara Desa Sepakat Kecamatan Mantewe dengan Desa Maduretno Kecamatan Karang Bintang, selanjutnya ke arah Tenggara menuju titik 20 (dua puluh);
- h. Titik 20 (dua puluh) dengan koordinat UTM X: 376125 Y: 9634616. Titik ini merupakan batas 2 (dua) desa antara Desa Sepakat Kecamatan Mantewe dengan Desa Maduretno Kecamatan Karang Bintang, selanjutnya ke arah Barat Daya menuju titik 21 (dua puluh satu);
- i. Titik 21 (dua puluh satu) dengan koordinat UTM X: 376065 Y: 9634530. Titik ini merupakan batas 2 (dua) desa antara Desa Sepakat Kecamatan Mantewe dengan Desa Maduretno Kecamatan Karang Bintang, selanjutnya ke arah Barat Laut menuju titik 22 (dua puluh dua);

- j. Titik 22 (dua puluh dua) dengan koordinat UTM X: 376026 Y: 9634550. Titik ini merupakan batas 2 (dua) desa antara Desa Sepakat Kecamatan Mantewe dengan Desa Maduretno Kecamatan Karang Bintang, selanjutnya ke arah Tenggara menuju titik 23 (dua puluh tiga);
- k. Titik 23 (dua puluh tiga) dengan koordinat UTM X: 375940 Y: 9634430. Titik ini merupakan batas 3 (tiga) desa antara Desa Sepakat Kecamatan Mantewe dengan Desa Maduretno dan Desa Maju Sejahtera Kecamatan Karang Bintang, selanjutnya ke arah Barat Laut menuju titik 24 (dua puluh empat).

### **Pasal 11**

Penetapan dan Penegasan Garis Batas Desa antara Desa Sepakat Kecamatan Mantewe dengan Desa Maju Sejahtera Kecamatan Karang Bintang adalah sebagai berikut:

- |                 |   |  |
|-----------------|---|--|
| sebelah Utara   | : | Desa Maduretno Kecamatan Karang Bintang;   |
| sebelah Timur   | : | Desa Maduretno Kecamatan Karang Bintang;   |
| sebelah Selatan | : | Desa Selaselilau Kecamatan Karang Bintang; |
| sebelah Barat   | : | Desa Sepakat Kecamatan Mantewe.            |

### **Pasal 12**

Penetapan dan Penegasan Batas Wilayah antara Desa Sepakat Kecamatan Mantewe dengan Desa Maju Sejahtera Kecamatan Karang Bintang sebagai berikut:

- a. titik 24 (dua puluh empat) dengan koordinat UTM X: 375676 Y: 9634494. Titik ini merupakan batas 2 (dua) desa antara Desa Sepakat Kecamatan Mantewe dengan Desa Maju Sejahtera Kecamatan Karang Bintang, selanjutnya ke arah Barat Daya menuju titik 25 (dua puluh lima);
- b. titik 25 (dua puluh lima) dengan koordinat UTM X : 375550 Y: 9634142. Titik ini merupakan batas 2 (dua) desa antara Desa Sepakat Kecamatan Mantewe dengan Desa Maju Sejahtera Kecamatan Karang Bintang, selanjutnya ke arah Barat Daya menuju titik 26 (dua puluh enam);
- c. titik 26 (dua puluh enam) dengan koordinat UTM X: 375307 Y: 9633878. Titik ini merupakan batas 2 (dua) desa antara Desa Sepakat Kecamatan Mantewe dengan Desa Maju Sejahtera Kecamatan Karang Bintang, selanjutnya ke arah Barat Daya menuju titik 27 (dua puluh tujuh);
- d. titik 27 (dua puluh tujuh) dengan koordinat UTM X: 374769 Y: 9633364. Titik ini merupakan batas 2 (dua) desa antara Desa Sepakat Kecamatan Mantewe dengan Desa Maju Sejahtera Kecamatan Karang Bintang, selanjutnya ke arah Tenggara menuju titik 28 (dua puluh delapan);



- e. Titik 28 (dua puluh enam) dengan koordinat UTM X: 374890 Y: 9633159. Titik ini merupakan batas 2 (dua) desa antara Desa Sepakat Kecamatan Mantewe dengan Desa Maju Sejahtera Kecamatan Karang Bintang, selanjutnya ke arah Barat Daya menuju titik 29 (dua puluh sembilan);
- f. titik 29 (dua puluh sembilan) dengan koordinat UTM X: 374069 Y: 9632597. Titik ini merupakan batas 3 (tiga) Desa antara Desa Sepakat Kecamatan Mantewe dengan Desa Maju Sejahtera dan Desa Sela Selilau Kecamatan Karang Bintang, selanjutnya ke arah Barat Daya menuju titik 30 (tiga puluh).

### **Pasal 13**

Penetapan dan Penegasan Garis Batas Desa antara Desa Sepakat Kecamatan Mantewe dengan Desa Sela Selilau Kecamatan Karang Bintang adalah sebagai berikut:

- sebelah Utara : Desa Sepakat Kecamatan Mantewe;
- sebelah Timur : Desa Maju Sejahtera Kecamatan Karang Bintang;
- sebelah Selatan : Desa Selaselilau Kecamatan Karang;
- sebelah Barat : Desa Maju Mulyo Kecamatan Mantewe.

### **Pasal 14**

Penetapan dan Penegasan Batas Wilayah antara Desa Sepakat Kecamatan Mantewe dengan Desa Selaselilau Kecamatan Karang Bintang sebagai berikut:

- 1. titik 30 (tiga puluh) dengan koordinat UTM X: 373920 Y: 9632406. Titik ini merupakan batas 2 (dua) desa antara Desa Sepakat Kecamatan Mantewe dengan Desa Selaselilau Kecamatan Karang Bintang, selanjutnya ke arah Barat menuju titik 31 (tiga puluh satu);
- 2. Titik 31 (tiga puluh satu) dengan koordinat UTM X : 373292 Y : 9632505. Titik ini merupakan batas 2 (dua) desa antara Desa Sepakat Kecamatan Mantewe dengan Desa Selaselilau Kecamatan Karang Bintang, selanjutnya ke arah Barat menuju titik 32 (tiga puluh dua);
- 3. titik 32 (tiga puluh dua) dengan koordinat UTM X: 371782 Y: 9632542. Titik ini merupakan batas 2 (dua) desa antara Desa Sepakat Kecamatan Mantewe dengan Desa Selaselilau Kecamatan Karang Bintang, selanjutnya ke arah Barat Daya menuju titik 33 (tiga puluh tiga);
- 4. Titik 33 (tiga puluh tiga) dengan koordinat UTM X: 371536 Y: 9632451. Titik ini merupakan batas 2 (dua) desa antara Desa Sepakat Kecamatan Mantewe dengan Desa Selaselilau Kecamatan Karang Bintang, selanjutnya ke arah Barat Daya kembali menuju titik 1 (satu).

**BAB IV**  
**KETENTUAN PENUTUP**





**Pasal 15**

Peta yang merupakan batas wilayah desa sebagaimana dimaksud dalam Pasal 4, Pasal 6, Pasal 8, Pasal 10, Pasal 12 dan Pasal 14 tercantum dalam Lampiran yang merupakan bagian yang tidak terpisahkan dari Peraturan Bupati tentang Penetapan dan Penegasan Batas Desa Sepakat dengan Desa Majumulyo Desa Sidomulyo, Desa Sarimulya Kecamatan Mantewe, Desa Maduretno, Desa Maju Sejahtera, Desa Selaselilau Kecamatan Karang Bintang.

**Pasal 16**

Peraturan Bupati ini mulai berlaku pada tanggal diundangkan.

Agar setiap orang mengetahuinya, memerintahkan pengundangan Peraturan Bupati ini dengan penempatannya dalam Berita Daerah Kabupaten Tanah Bumbu.

P A R A F	
Sekretaris Daerah	
Asisten I	
Kabag Hukum	
Kabag Pemerintahan	

Ditetapkan di Batulicin  
pada tanggal 27 Mei 2019

**BUPATI TANAH BUMBU,**

  
**H. SUDIAN NOOR**

Diundangkan di Batulicin  
pada tanggal 27 Mei 2019

**SEKRETARIS DAERAH KABUPATEN TANAH BUMBU,**

  
**ROOSWANDI SALEM**

**BERITA DAERAH KABUPATEN TANAH BUMBU TAHUN 2019**  
**NOMOR 13**