



BUPATI KOTABARU  
PROVINSI KALIMANTAN SELATAN

PERATURAN BUPATI KOTABARU  
NOMOR 101 TAHUN 2020

TENTANG

BATAS WILAYAH ADMINISTRASI  
DESA MANUNGGUL LAMA DENGAN DESA RANTAU BUDA  
KECAMATAN SUNGAIDURIAN  
KABUPATEN KOTABARU

DENGAN RAHMAT TUHAN YANG MAHA ESA

BUPATI KOTABARU,

- Menimbang :
- a. bahwa berdasarkan ketentuan Pasal 8 ayat (3) huruf f Undang-Undang Nomor 6 Tahun 2014 tentang Desa dan ketentuan Pasal 9 ayat (3) Peraturan Menteri Dalam Negeri Nomor 45 Tahun 2016 tentang Pedoman Penetapan dan Penegasan Batas Desa, batas Desa ditetapkan dalam Peraturan Bupati;
  - b. bahwa berdasarkan Berita Acara Kesepakatan Batas antara Desa Manunggul Lama dengan Desa Rantau Buda Kecamatan Sungaidurian Kabupaten Kotabaru Nomor 146.3/108/DML/IV/2020 dan Nomor 146.3/183/DRB/IV/2020 yang telah difasilitasi oleh Tim Penetapan dan Penegasan Batas Desa Kabupaten Kotabaru serta pelacakan Batas Desa telah disepakati tarikan garis batas dan titik koordinatnya oleh kedua Desa, maka perlu menetapkan batas wilayah administrasi desa tersebut;
  - c. bahwa berdasarkan pertimbangan sebagaimana dimaksud dalam huruf a dan huruf b, perlu menetapkan Peraturan Bupati Kotabaru tentang Batas Wilayah Administrasi Desa Manunggul Lama dengan Desa Rantau Buda Kecamatan Sungaidurian Kabupaten Kotabaru;

- Mengingat :
1. Undang-Undang Nomor 27 Tahun 1959 tentang Penetapan Undang-Undang Darurat Nomor 3 Tahun 1953 tentang Pembentukan Daerah Tingkat II di Kalimantan (Lembaran Negara Republik Indonesia Tahun 1953 Nomor 9) sebagai Undang-Undang (Lembaran Negara Republik Indonesia Tahun 1959 Nomor 72, Tambahan Lembaran Negara Republik Indonesia Nomor 1820);

2. Undang-Undang Nomor 4 Tahun 2011 tentang Informasi Geospasial (Lembaran Negara Republik Indonesia Tahun 2011 Nomor 49, Tambahan Lembaran Negara Republik Indonesia Nomor 5214);
3. Undang-Undang Nomor 6 Tahun 2014 tentang Desa (Lembaran Negara Republik Indonesia Tahun 2014 Nomor 7, Tambahan Lembaran Negara Republik Indonesia Nomor 5495);
4. Undang-Undang Nomor 23 Tahun 2014 tentang Pemerintahan Daerah (Lembaran Negara Republik Indonesia Tahun 2014 Nomor 244, Tambahan Lembaran Negara Republik Indonesia Nomor 5587) sebagaimana telah diubah beberapa kali terakhir dengan Undang-Undang Nomor 9 Tahun 2015 tentang Perubahan Kedua Atas Undang-Undang Nomor 23 Tahun 2014 tentang Pemerintahan Daerah (Lembaran Negara Republik Indonesia Tahun 2015 Nomor 58, Tambahan Lembaran Negara Republik Indonesia Nomor 5679);
5. Peraturan Pemerintah Nomor 43 Tahun 2014 tentang Peraturan Pelaksanaan Undang-Undang Nomor 6 Tahun 2014 tentang Desa (Lembaran Negara Republik Indonesia Tahun 2014 Nomor 123, Tambahan Lembaran Negara Republik Indonesia Nomor 5539) sebagaimana telah diubah terakhir dengan Peraturan Pemerintah Nomor 11 Tahun 2019 tentang Perubahan Kedua Atas Pelaksanaan Undang-Undang Nomor 6 Tahun 2014 tentang Desa (Lembaran Negara Republik Indonesia Tahun 2019 Nomor 41, Tambahan Lembaran Negara Republik Indonesia Nomor 6321);
6. Peraturan Pemerintah Nomor 12 Tahun 2017 tentang Pembinaan dan Pengawasan Penyelenggaraan Pemerintahan Daerah (Lembaran Negara Republik Indonesia Tahun 2017 Nomor 73, Tambahan Lembaran Negara Republik Indonesia Nomor 6041);
7. Peraturan Menteri Dalam Negeri Nomor 45 Tahun 2016 tentang Pedoman Penetapan dan Penegasan Batas Desa (Berita Negara Republik Indonesia Tahun 2016 Nomor 1038);
8. Peraturan Menteri Dalam Negeri Nomor 141 Tahun 2017 tentang Penegasan Batas Daerah (Berita Negara Republik Indonesia Tahun 2018 Nomor 79);

MEMUTUSKAN :

Menetapkan : PERATURAN BUPATI KOTABARU TENTANG BATAS WILAYAH ADMINISTRASI DESA MANUNGGUL LAMA DENGAN DESA RANATU BUDA KECAMATAN SUNGAIDURIAN KABUPATEN KOTABARU.

Pasal 1

Dalam Peraturan Bupati ini yang dimaksud dengan:

1. Daerah adalah Kabupaten Kotabaru.
2. Pemerintah Daerah adalah Kepala Daerah sebagai unsur penyelenggara Pemerintahan Daerah yang memimpin pelaksanaan urusan pemerintahan yang menjadi kewenangan daerah otonom.
3. Kepala Daerah yang selanjutnya disebut Bupati adalah Bupati Kotabaru.
4. Pemerintah Desa adalah Kepala Desa dibantu Perangkat Desa sebagai unsur penyelenggara Pemerintahan Desa.
5. Badan Permusyawaratan Desa atau yang disebut dengan nama lain adalah lembaga yang melaksanakan fungsi pemerintahan yang anggotanya merupakan wakil dari penduduk Desa berdasarkan keterwakilan wilayah dan ditetapkan secara Demokratis.
6. Batas adalah tanda pemisah antara Desa yang bersebelahan baik berupa batas alam maupun batas buatan.
7. Batas alam adalah unsur-unsur alami seperti gunung, sungai pantai, danau dan sebagainya, yang dinyatakan atau ditetapkan sebagai pantai, danau dan sebagainya yang dinyatakan atau ditetapkan sebagai batas Desa.
8. Batas buatan adalah unsur-unsur buatan manusia seperti pilar batas, jalan, rel kereta api, saluran irigasi dan sebagainya, yang dinyatakan atau ditetapkan sebagai pantai, danau dan sebagainya yang dinyatakan atau ditetapkan sebagai batas Desa.
9. Batas Desa adalah pembatas wilayah administrasi pemerintahan antar Desa yang merupakan rangkaian titik-titik koordinat yang berada pada permukaan bumi dapat berupa pada tanda-tanda alam seperti igir/punggung gunung/pegunungan (*watershed*), median sungai dan/atau unsur buatan dilapangan yang dituangkan dalam bentuk peta.

10. Penetapan batas Desa adalah proses penetapan batas Desa secara kartometrik di atas suatu peta dasar yang disepakati.
11. Titik Kartometrik yang selanjutnya disingkat TK adalah koordinat batas yang ditentukan berdasarkan pengukuran atau penghitungan posisi titik dengan menggunakan peta dasar dan peta lainnya sebagai pelengkap.

## Pasal 2

Batas Wilayah Administrasi Desa Manunggul Lama dengan Desa Rantau Buda Kecamatan Sungaidurian Kabupaten Kotabaru, garis pengambilan titik koordinat sesuai dengan Berita Acara Kesepakatan Batas (terlampir) sebagai berikut :

1. Bahwa terkait penyelesaian Batas Wilayah Administrasi Desa Manunggul Lama dengan Desa Rantau Buda Kecamatan Sungaidurian Kabupaten Kotabaru, kedua Desa sepakat tarikan administrasi desa di mulai dari titik 01 dengan titik koordinat  $2^{\circ} 33' 36,972''$  LS dan  $116^{\circ} 8' 57,896''$  BT (titik Koordinat berada pada Simpang Empat Jalan Induk Hutan Keramat);
2. Dari titik 01 garis batas administrasi tarik lurus menuju ke titik 02 dengan titik koordinat  $2^{\circ} 31' 58,690''$  LS dan  $116^{\circ} 8' 58,106''$  BT (titik koordinat berada pada jalan blok sawit);
3. Dari titik 02 garis batas administrasi tarik lurus menuju ke titik 03 dengan titik koordinat  $2^{\circ} 31' 58,738''$  LS dan  $116^{\circ} 8' 38,189''$  BT (titik koordinat berada pada blok pembibitan);
4. Dari titik 03 garis batas administrasi tarik lurus dan mengikuti jalan menuju ke titik 04 dengan titik koordinat  $2^{\circ} 30' 54,471''$  LS dan  $116^{\circ} 8' 36,933''$  BT (titik koordinat berada pada jembatan pembibitan);
5. Dari titik 04 garis batas administrasi tarik lurus dan mengikuti jalan menuju ke titik 05 dengan titik koordinat  $2^{\circ} 30' 48,070''$  LS dan  $116^{\circ} 8' 32,051''$  BT (titik koordinat berada pada jembatan Sungai Sabi/ Kilometer 6 jalan sungai Durian);
6. Dari titik 05 garis batas administrasi tarik lurus dan mengikuti jalan menuju ke titik 06 dengan titik koordinat  $2^{\circ} 30' 23,670''$  LS dan  $116^{\circ} 8' 38,003''$  BT; dan

7. Dari titik 06 garis batas administrasi tarik lurus dan mengikuti jalan menuju ke titik 07 dengan titik koordinat  $2^{\circ} 28' 17,156''$  LS dan  $116^{\circ} 8' 40,766''$  BT (titik koordinat berada pada batas wilayah Kecamatan).

Pasal 3

Posisi TK sebagaimana dimaksud dalam Pasal 2 bersifat tetap dan tidak berubah akibat perubahan nama desa, nama kelurahan dan/atau nama kecamatan.

Pasal 4

Batas Desa dan koordinat batas sebagaimana dimaksud dalam Pasal 2 tercantum di peta dalam Lampiran yang merupakan bagian tidak terpisahkan dari Peraturan Bupati ini.

Pasal 5

Peraturan Bupati ini mulai berlaku pada tanggal diundangkan.

Agar setiap orang mengetahuinya, memerintahkan pengundangan Peraturan Bupati ini penempatannya dalam Berita Daerah Kabupaten Kotabaru.

Ditetapkan di Kotabaru  
pada tanggal 9 Juni 2020

BUPATI KOTABARU,

ttd

SAYED JAFAR

Diundangkan di Kotabaru  
pada tanggal 9 Juni 2020

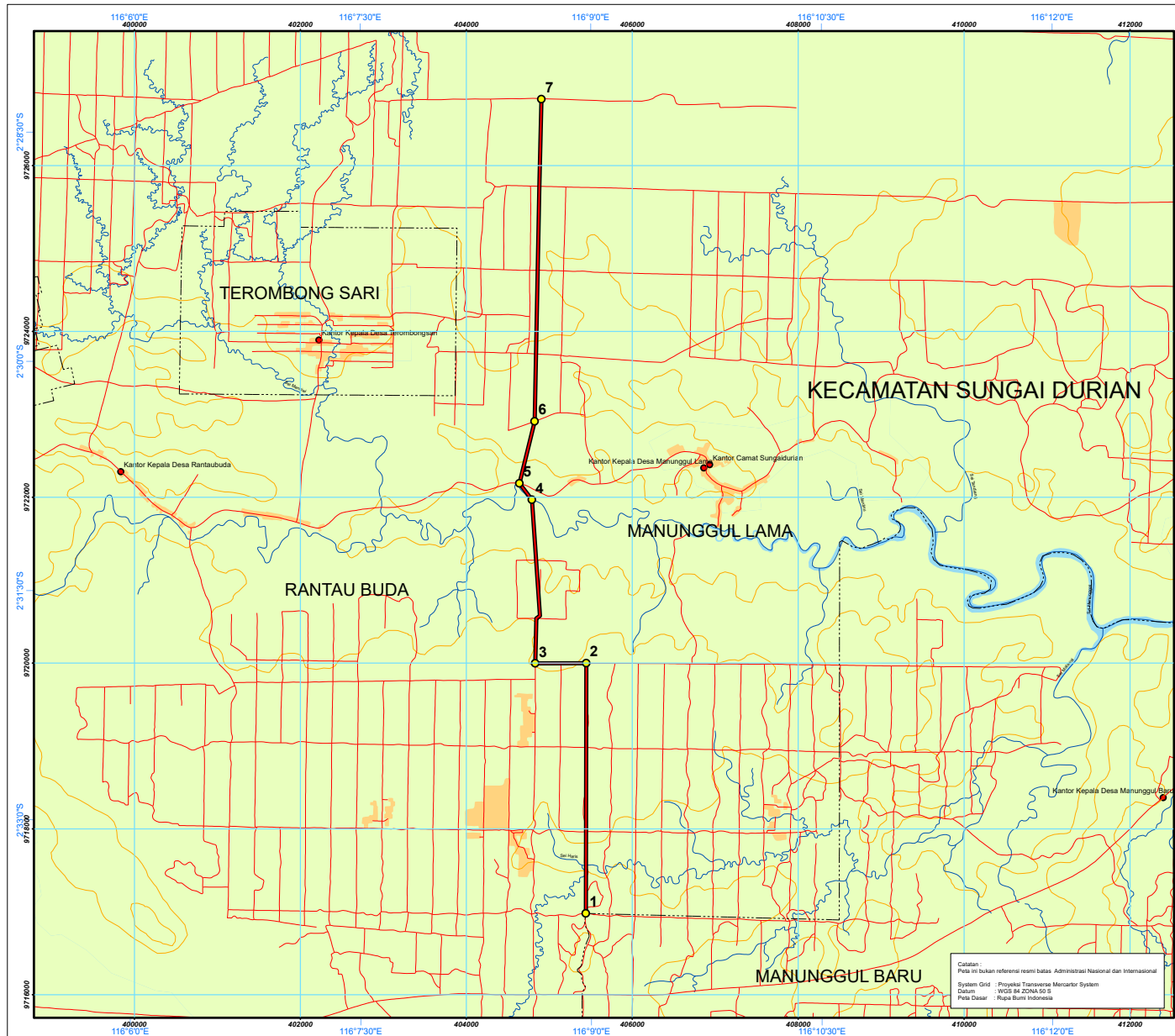
SEKRETARIS DAERAH KABUPATEN KOTABARU,

ttd

SAID AKHMAD

BERITA DAERAH KABUPATEN  
TAHUN 2020 NOMOR 101










LAMPIRAN  
 PERATURAN BUPATI KOTABARU  
 NOMOR : TAHUN 2020  
 TENTANG  
 BATAS WILAYAH ADMINISTRASI DESA MANUNGGUL LAMA  
 DENGAN DESA RANTAU BUDA KECAMATAN SUNGAI DURIAN  
 KABUPATEN KOTABARU PROVINSI KALIMANTAN SELATAN



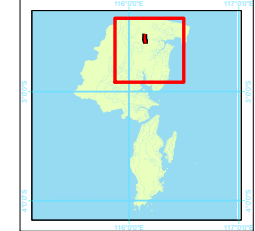
  
 PEMERINTAH KABUPATEN KOTABARU  
 SEKRETARIAT DAERAH

PETA BATAS WILAYAH ADMINISTRASI  
 DESA MANUNGGUL LAMA DENGAN DESA RANTAU BUDA  
 KECAMATAN SUNGAI DURIAN  
 KABUPATEN KOTABARU PROVINSI KALIMANTAN SELATAN



- Keterangan :**
-  Titik Koordinat Batas Wilayah Administrasi
  -  Kantor Pemerintahan
  -  Sungai
  -  Jalan
  -  Kontur
  -  Batas Desa Definitif
  -  Garis Batas Wilayah Administrasi
  -  Tubuh Air
  -  Pemukiman

Sumber Peta :  
 1. Peta RTRW Kabupaten Kotabaru Nomor 11 Tahun 2012;  
 2. Peta Rupa Bumi Indonesia;  
 3. Tankan Batas dan Titik Koordinat Kesepakatan Batas Administrasi Wilayah Desa.



BUPATI KOTABARU,  
  
 SAYED JAFAR

Catatan:  
 Peta ini bukan referensi resmi batas Administrasi Nasional dan Internasional  
 System Grid : Proyeksi Transversal Mercator System  
 Datum : WGS 84 ZONA 50 S  
 Peta Dasar : Rupa Bumi Indonesia