



BUPATI KOTABARU
PROVINSI KALIMANTAN SELATAN

PERATURAN BUPATI KOTABARU
NOMOR 99 TAHUN 2020

TENTANG

PENETAPAN DAN PENEGASAN BATAS WILAYAH ADMINISTRASI
DESA SARANG TIUNG KECAMATAN PULAULAUT SIGAM
KABUPATEN KOTABARU

DENGAN RAHMAT TUHAN YANG MAHA ESA

BUPATI KOTABARU,

- Menimbang : a. bahwa berdasarkan Penelitian Dokumen Batas Desa dan, Peraturan Bupati Kotabaru Nomor 69 Tahun 2018 tentang Batas Wilayah Desa Tirawan dengan Desa Sarang Tiung Kecamatan Pulaulaut Utara, Peraturan Bupati Kotabaru Nomor 111 Tahun 2019 tentang Batas Wilayah Desa Sigam dengan Desa Sarang Tiung Kecamatan Pulaulaut Utara, dan Peraturan Bupati Kotabaru Nomor 112 Tahun 2019 tentang Batas Wilayah Gedambaan dengan Desa Sarang Tiung Kecamatan Pulaulaut Utara, serta dalam rangka tertib administrasi pemerintahan untuk memberikan kejelasan dan kepastian hukum terhadap batas wilayah administrasi Desa Sarang Tiung Kecamatan Pulaulaut Sigam Kabupaten Kotabaru;
- b. bahwa untuk memberikan kepastian hukum kepada desa dan batasan wilayah penyelenggaraan urusan pemerintahan yang menjadi kewenangan suatu desa dengan kelurahan atau desa lainnya di Kabupaten Kotabaru perlu dilakukan penetapan dan penegasan batas wilayah administrasi Desa;
- c. bahwa berdasarkan pertimbangan sebagaimana dimaksud dalam huruf a dan huruf b, perlu menetapkan Peraturan Bupati Kotabaru tentang Penetapan dan Penegasan Batas Wilayah Administrasi Desa Sarang Tiung Kecamatan Pulaulaut Sigam Kabupaten Kotabaru;
- Mengingat : 1. Undang-Undang Nomor 27 Tahun 1959 tentang Penetapan Undang-Undang Darurat Nomor 3 Tahun 1953 tentang Pembentukan Daerah Tingkat II di Kalimantan (Lembaran Negara Republik Indonesia Tahun 1953 Nomor 9) sebagai Undang-Undang (Lembaran Negara Republik Indonesia Tahun 1959 Nomor 72, Tambahan Lembaran Negara Republik Indonesia Nomor 1820);

2. Undang-Undang Nomor 4 Tahun 2011 tentang Informasi Geospasial (Lembaran Negara Republik Indonesia Tahun 2011 Nomor 49, Tambahan Lembaran Negara Republik Indonesia Nomor 5214);
3. Undang-Undang Nomor 6 Tahun 2014 tentang Desa (Lembaran Negara Republik Indonesia Tahun 2014 Nomor 7, Tambahan Lembaran Negara Republik Indonesia Nomor 5495);
4. Undang-Undang Nomor 23 Tahun 2014 tentang Pemerintahan Daerah (Lembaran Negara Republik Indonesia Tahun 2014 Nomor 244, Tambahan Lembaran Negara Republik Indonesia Nomor 5587) sebagaimana telah diubah beberapa kali terakhir dengan Undang-Undang Nomor 9 Tahun 2015 tentang Perubahan Kedua Atas Undang-Undang Nomor 23 Tahun 2014 tentang Pemerintahan Daerah (Lembaran Negara Republik Indonesia Tahun 2015 Nomor 58, Tambahan Lembaran Negara Republik Indonesia Nomor 5679);
5. Peraturan Pemerintah Nomor 43 Tahun 2014 tentang Peraturan Pelaksanaan Undang-Undang Nomor 6 Tahun 2014 tentang Desa (Lembaran Negara Republik Indonesia Tahun 2014 Nomor 123, Tambahan Lembaran Negara Republik Indonesia Nomor 5539) sebagaimana telah diubah terakhir dengan Peraturan Pemerintah Nomor 11 Tahun 2019 tentang Perubahan Kedua Atas Pelaksanaan Undang-Undang Nomor 6 Tahun 2014 tentang Desa (Lembaran Negara Republik Indonesia Tahun 2019 Nomor 41, Tambahan Lembaran Negara Republik Indonesia 6321);
6. Peraturan Pemerintah Nomor 12 Tahun 2017 tentang Pembinaan dan Pengawasan Penyelenggaraan Pemerintahan Daerah (Lembaran Negara Republik Indonesia Tahun 2017 Nomor 73, Tambahan Lembaran Negara Republik Indonesia Nomor 6041);
7. Peraturan Menteri Dalam Negeri Nomor 45 Tahun 2016 tentang Pedoman Penetapan dan Penegasan Batas Desa (Berita Negara Republik Indonesia Tahun 2016 Nomor 1038);
8. Peraturan Menteri Dalam Negeri Nomor 141 Tahun 2017 tentang Penegasan Batas Daerah (Berita Negara Republik Indonesia Tahun 2018 Nomor 79);
9. Peraturan Bupati Kotabaru Nomor 69 Tahun 2018 tentang Batas Wilayah Desa Tirawan dengan Desa Sarang Tiung Kecamatan Pulauaut Utara Kabupaten Kotabaru (Berita Daerah Kabupaten Kotabaru Tahun 2018 Nomor 69);

10. Peraturan Bupati Kotabaru Nomor 111 Tahun 2019 tentang Batas Wilayah Desa Sigam dengan Desa Sarang Tiung Kecamatan Pulaulaut Utara Kabupaten Kotabaru (Berita Daerah Kabupaten Kotabaru Tahun 2019 Nomor 111);
11. Peraturan Bupati Kotabaru Nomor 112 Tahun 2019 tentang Batas Wilayah Gedambaan dengan Desa Sarang Tiung Kecamatan Pulaulaut Utara Kabupaten Kotabaru (Berita Daerah Kabupaten Kotabaru Tahun 2019 Nomor 112);

MEMUTUSKAN :

Menetapkan : PERATURAN BUPATI KOTABARU TENTANG PENETAPAN DAN PENEKASAN BATAS WILAYAH ADMINISTRASI DESA SARANG TIUNG KECAMATAN PULAULAUT SIGAM KABUPATEN KOTABARU.

Pasal 1

Dalam Peraturan Bupati ini yang dimaksud dengan:

1. Daerah adalah Kabupaten Kotabaru.
2. Pemerintah Daerah adalah Kepala Daerah sebagai unsur penyelenggara Pemerintahan Daerah yang memimpin pelaksanaan urusan pemerintahan yang menjadi kewenangan daerah otonom.
3. Kepala Daerah yang selanjutnya disebut Bupati adalah Bupati Kotabaru.
4. Pemerintah Desa adalah Kepala Desa dibantu Perangkat Desa sebagai unsur penyelenggara Pemerintahan Desa.
5. Batas adalah tanda pemisah antara Desa yang bersebelahan baik berupa batas alam maupun batas buatan.
6. Penetapan batas Desa adalah proses penetapan batas Desa secara kartometrik di atas suatu peta dasar yang disepakati.
7. Penekasan batas Desa adalah kegiatan penentuan titik-titik koordinat batas Desa yang dapat dilakukan dengan metode kartometrik dan/atau survey dilapangan, yang dituangkan dalam bentuk peta batas dengan daftar titik-titik koordinat batas Desa.
8. Titik Koordinat Kartometrik yang selanjutnya disingkat TK adalah koordinat hasil pengukuran/penghitungan posisi titik dengan menggunakan peta dasar.

Pasal 2

Dengan Peraturan Bupati ini ditetapkan dan ditegaskan Batas Wilayah Administrasi Desa Sarang Tiung Kecamatan Pulaulaut Sigam Kabupaten Kotabaru dengan luasannya ± 651 hektare atau seluas ± 6.51 kilometer persegi, sebagai berikut :

- a. Batas Utara : Desa Sigam dan Laut.
- b. Batas Barat : Desa Sigam Tirawan.
- c. Batas Timur : Laut.
- d. Batas Selatan : Desa Gedambaan.

Pasal 3

Penetapan dan Penegasan Batas Wilayah Administrasi Desa Sarang Tiung Kecamatan Pulaulaut Sigam Kabupaten Kotabaru sebagaimana dimaksud dalam Pasal 2 sebagai berikut :

1. Peraturan Bupati Kotabaru Nomor 69 Tahun 2018 tentang Batas Wilayah Desa Tirawan dengan Desa Sarang Tiung Kecamatan Pulaulaut Utara Kabupaten Kotabaru (Berita Daerah Kabupaten Kotabaru Tahun 2018 Nomor 69) yaitu:
 - a. Desa Tirawan dan Desa Sarang Tiung Sepakat bahwa batas wilayah dimulai dari titik 1 dengan titik koordinat $X=416855$ $Y=9638766$;
 - b. Dari titik 1 ke titik 2 dengan titik koordinat $X=417381$ $Y=9639313$, selanjutnya dari titik 2 ke titik 3 dengan titik koordinat $X=417662$ $Y=9640206$;
 - c. Dari titik 3 ke titik 4 dengan titik koordinat $X=418484$ $Y=9642407$, selanjutnya dari titik 4 ke titik 5 dengan titik koordinat $X=418398$ $Y=9642554$; dan
 - d. Dari titik 5 ke titik 6 dengan titik koordinat $X=418599$ $Y=9643205$, selanjutnya ke titik 7 dengan titik koordinat $X=418765$ $Y=9643407$.
2. Peraturan Bupati Kotabaru Nomor 111 Tahun 2019 tentang Batas Wilayah Desa Sigam dengan Desa Sarang Tiung Kecamatan Pulaulaut Utara Kabupaten Kotabaru (Berita Daerah Kabupaten Kotabaru Tahun 2019 Nomor 111) yaitu:
 - a. Sepakat bahwa tarikan garis batas wilayah administrasi Desa Sigam dengan Desa Sarang Tiung Kecamatan Pulaulaut Utara dimulai dari titik 01 dengan titik koordinat $X=418775$ $Y=9643400$ (titik koordinat tersebut berada pada Jembatan Sungai Sekukup); dan

- b. Dari titik 01 tarikan garis batas wilayah administrasi mengikuti mengikuti aliran Sungai Sekukup menuju ke titik 02 dengan titik koordinat $X=419224$ $Y=9643979$ (titik koordinat tersebut berada pada Muara Sungai Sekukup).
3. Peraturan Bupati Kotabaru Nomor 112 Tahun 2019 tentang Batas Wilayah Gedambaan dengan Desa Sarang Tiung Kecamatan Pulaulaut Utara Kabupaten Kotabaru (Berita Daerah Kabupaten Kotabaru Tahun 2019 Nomor 112) yaitu:
 - a. Sepakat bahwa tarikan garis batas wilayah adminbistrasi Desa Desa Gedambaan dengan Desa Sarang Tiung dimulai dari titik 01 dengan titik koordinat $X=419209$ $Y=9639474$ (titik koordinat tersebut berada pada Batu dipingir Pantai);
 - b. Dari titik 01 garis batas wilayah administrasi mengikuti jalan desa menuju ke titik 02 dengan titik koordinat $X=419168$ $Y=9639339$ (titik koordinat tersebut berada pada Jembatan Sungai Akar Jalan Desa);
 - c. Dari titik 02 garis batas wilayah administrasi mengikuti aliran Sungai Akar menuju ke titik 03 dengan titik koordinat $X=419008$ $Y=9639307$ (titik koordinat tersebut berada pada Tugu Batas / sisi Jalan Raya Berangas); dan
 - d. Dari titik 03 garis batas wilayah administrasi tarik lurus menuju ke titik 04 dengan titik koordinat $X=416857$ $Y=9638766$ (titik koordinat tersebut berada pada pertigaan Batas Desa Tirawan, Desa Gedambaan dan Desa Sarang Tiung).

Pasal 4

Posisi TK sebagaimana dimaksud dalam Pasal 3 bersifat tetap dan tidak berubah akibat perubahan nama desa, nama kelurahan dan/atau nama kecamatan.

Pasal 5

Penetapan dan Penegasan Batas Wilayah Administrasi Desa Sarang Tiung Kecamatan Pulaulaut Sigam Kabupaten Kotabaru dan koordinat batas sebagaimana dimaksud dalam Pasal 3 tercantum di peta dalam Lampiran yang merupakan bagian tidak terpisahkan dari Peraturan Bupati ini.

Pasal 6

Peraturan Bupati ini mulai berlaku pada tanggal diundangkan.

Agar setiap orang mengetahuinya, memerintahkan pengundangan Peraturan Bupati ini penempatannya dalam Berita Daerah Kabupaten Kotabaru.

Ditetapkan di Kotabaru
pada tanggal 9 Juni 2020

BUPATI KOTABARU,

ttd

SAYED JAFAR

Diundangkan di Kotabaru
pada tanggal 9 Juni 2020

SEKRETARIS DAERAH KABUPATEN KOTABARU,

ttd


SAID AKHMAD

BERITA DAERAH KABUPATEN KOTABARU
TAHUN 2020 NOMOR 99

KABUPATEN KOTABARU

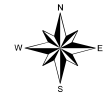
LAMPIRAN
 PERATURAN BUPATI KOTABARU
 NOMOR : TAHUN 2020
 TENTANG
 PENETAPAN DAN PENEGASAN BATAS WILAYAH ADMINISTRASI
 DESA SARANG TIUNG KECAMATAN PULAU LAUT SIGAM
 KABUPATEN KOTABARU PROVINSI KALIMANTAN SELATAN





PEMERINTAH KABUPATEN KOTABARU
SEKRETARIAT DAERAH

PETA WILAYAH ADMINISTRASI DESA SARANG TIUNG
KECAMATAN PULAU LAUT SIGAM
KABUPATEN KOTABARU PROVINSI KALIMANTAN SELATAN



SKALA 1 : 30.000

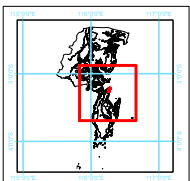
Batas - batas :
 Utara : Sigam & Laut
 Barat : Sigam & Tirawan
 Timur : Laut
 Selatan : Gedambaan

Luas : 6,51 Kilo Meter Persegi / 651 Hektare

Keterangan :

- Toponimi
- Batas Administrasi Wilayah Desa
- Jalan
- ~ Sungai
- ~ Kontur
- ▭ Wilayah Desa Sarang Tiung
- Pemukiman
- Tubuh Air

Sumber Peta :
 1. Peta 1:5000 Kabupaten Kotabaru Nomor 11 Tahun 2012;
 2. Peta Rupa Bumi Indonesia;
 3. Peta Rupa Bumi Kotabaru



BUPATI KOTABARU,

SAYED JAFAR

Catatan:
 Peta ini dibuat referensi sesuai batas Administrasi Nasional dan Internasional
 System Grid : Proyeksi Transverse Mercator System
 Datum : WGS 84 / UTM 58 S
 Peta Dasar : Rupa Bumi Indonesia