

BUPATI LAMPUNG UTARA

PROVINSI LAMPUNG

PERATURAN BUPATI LAMPUNG UTARA
NOMOR 10 TAHUN 2017

TENTANG

TATA CARA PEMBAGIAN DAN PENETAPAN RINCIAN ALOKASI DANA DESA
SETIAP DESA DI KABUPATEN LAMPUNG UTARA
TAHUN ANGGARAN 2017

DENGAN RAHMAT TUHAN YANG MAHA ESA

BUPATI LAMPUNG UTARA,

- Menimbang** :
- a. bahwa berdasarkan ketentuan Pasal 72 ayat (4) Undang-Undang Nomor 6 Tahun 2014 tentang Desa, paling sedikit 10% (sepuluh persen) dari Dana Perimbangan yang diterima Kabupaten/Kota dikurangi Dana Alokasi Khusus;
 - b. bahwa berdasarkan ketentuan Pasal 12 ayat (1) Peraturan Pemerintah Nomor 22 Tahun 2015 tentang Perubahan atas Peraturan Pemerintah Nomor 60 Tahun 2014 tentang Dana Desa yang bersumber dari Anggaran Pendapatan dan Belanja Negara, Bupati menetapkan rincian Dana Desa untuk setiap Desa;
 - c. bahwa berdasarkan pertimbangan sebagaimana dimaksud pada huruf a dan b tersebut di atas, perlu ditetapkan Peraturan Bupati Lampung Utara tentang Tata Cara Pembagian dan Penetapan Rincian Alokasi Dana Desa setiap Desa di Kabupaten Lampung Utara Tahun Anggaran 2017.
- Mengingat** :
1. Undang-Undang Nomor 28 Tahun 1995 tentang Penetapan Undang-Undang Darurat Nomor 4 Tahun 1956 (Lembaran Negara Republik Indonesia Tahun 1956 Nomor 56) dan Undang-Undang Darurat Nomor 6 Tahun 1956 (Lembaran Negara Republik Indonesia Tahun 1956 Nomor 57) tentang Pembentukan Daerah Tingkat II termasuk Kotapraja dalam Lingkungan Daerah Tingkat I Sumatera Selatan sebagai Undang-Undang (Lembaran Negara Republik Indonesia Tahun 1959 Nomor 73, Tambahan Lembaran Negara Republik Indonesia Nomor 1821);
 2. Undang-Undang Nomor 6 Tahun 2014 tentang Desa (Lembaran Negara Republik Indonesia Tahun 2014 Nomor 7, Tambahan Lembaran Negara Republik Indonesia Nomor 5495);

3. Undang-Undang Nomor 23 Tahun 2014 tentang Pemerintahan Daerah (Lembaran Negara Republik Indonesia Tahun 2014 Nomor 244, Tambahan Lembaran Negara Republik Indonesia Nomor 5587), sebagaimana telah diubah beberapa kali terakhir dengan Undang-Undang Nomor 9 Tahun 2015 (Lembaran Negara Republik Indonesia Tahun 2015 Nomor 24, Tambahan Lembaran Negara Republik Indonesia Nomor 5657);
4. Peraturan Pemerintah Nomor 43 Tahun 2014 tentang Peraturan Pelaksanaan Undang-Undang Nomor 6 Tahun 2014 tentang Desa (Lembaran Negara Republik Indonesia Tahun 2014 Nomor 123, Tambahan Lembaran Negara Republik Indonesia Nomor 5539) sebagaimana telah diubah dengan Peraturan Pemerintah Nomor 47 Tahun 2015 (Lembaran Negara Republik Indonesia Tahun 2014 Nomor 157, Tambahan Lembaran Negara Republik Indonesia Nomor 5717);
5. Peraturan Pemerintah Nomor 60 Tahun 2014 tentang Dana Desa yang bersumber dari Anggaran Pendapatan dan Belanja Negara (Lembaran Negara Republik Indonesia Tahun 2014 Nomor 168, Tambahan Lembaran Negara Republik Indonesia Nomor 5694), sebagaimana telah diubah beberapa kali terakhir dengan Peraturan Pemerintah Nomor 8 Tahun 2016 (Lembaran Negara Republik Indonesia Tahun 2016 Nomor 57);
6. Peraturan Menteri Dalam Negeri Nomor 113 Tahun 2014 tentang Pengelolaan Keuangan Desa (Berita Negara Republik Indonesia Tahun 2015 Nomor 2033);
7. Peraturan Menteri Dalam Negeri Nomor 80 Tahun 2015 tentang Pembentukan Produk Hukum Daerah (Berita Negara Republik Indonesia Tahun 2015 Nomor 2036);
8. Peraturan Menteri Keuangan Nomor 93 Tahun 2015 tentang Penggunaan, Pengelolaan, Penyaluran, Pemantauan dan Evaluasi Dana Desa (Berita Negara Republik Indonesia Tahun 2015 Nomor 684);
9. Peraturan Menteri Keuangan Nomor:49/PMK.07/2016 Tentang Tata cara Pengalokasian, Penyaluran, Penggunaan, Pemantauan dan Evaluasi Dana Desa (Berita Negara Republik Indonesia Tahun 2016 Nomor 478);
10. Peraturan Daerah Kabupaten Lampung Utara Nomor 5 Tahun 2015 tentang Pembentukan dan Susunan Perangkat Daerah Kabupaten Lampung Utara (Lembaran Daerah Kabupaten Lampung Utara Tahun 2012 Nomor 5);
11. Peraturan Daerah Kabupaten Lampung Utara Nomor 6 Tahun 2016 tentang Anggaran Pendapatan dan Belanja Daerah Kabupaten Lampung Utara Tahun Anggaran 2017 (Lembaran Daerah Kabupaten Lampung Utara Tahun 2016 Nomor 6).

MEMUTUSKAN:

MENETAPKAN : PERATURAN BUPATI TENTANG TATA CARA PEMBAGIAN DAN PENETAPAN RINCIAN ALOKASI DANA DESA SETIAP DESA DI KABUPATEN LAMPUNG UTARA TAHUN ANGGARAN 2017.

BAB I

KETENTUAN UMUM

Pasal 1

Dalam Peraturan Bupati yang dimaksud dengan:

1. Bupati adalah Bupati Lampung Utara.
2. Desa adalah kesatuan masyarakat hukum yang memiliki batas wilayah yang berwenang untuk mengatur dan mengurus urusan pemerintahan, kepentingan masyarakat setempat berdasarkan prakarsa masyarakat, hak asal usul atau hak tradisional yang diakui dan dihormati dalam sistem pemerintahan Negara Kesatuan Republik Indonesia.
3. Alokasi Dana Desa yang selanjutnya disingkat ADD adalah dana yang bersumber dari Anggaran Pendapatan dan Belanja Daerah yang diperuntukkan bagi Desa yang ditransfer dari Rekening Kas Umum Daerah (RKUD) dan digunakan untuk membiayai penyelenggaraan pemerintahan, pelaksanaan pembangunan, pembinaan kemasyarakatan dan pemberdayaan masyarakat.
4. Pemerintah Desa adalah Kepala Desa dibantu Perangkat Desa sebagai unsur penyelenggara Pemerintahan Desa.
5. Jumlah Desa adalah jumlah Desa yang ditetapkan oleh Menteri Dalam Negeri.
6. Anggaran Pendapatan dan Belanja Desa, yang selanjutnya disingkat APB Desa adalah rencana keuangan tahunan Pemerintahan Desa.

Pasal 2

Peraturan Bupati ini menetapkan Rincian Alokasi Dana Desa untuk setiap Desa di Kabupaten Lampung Utara Tahun Anggaran 2017, sebagaimana tercantum dalam Lampiran yang merupakan bagian tidak terpisahkan dari Peraturan Bupati Lampung Utara ini.

Pasal 3

Rincian Alokasi Dana Desa untuk setiap Desa di Kabupaten Lampung Utara Tahun Anggaran 2017, sebagaimana dimaksud dalam Pasal 2 dihitung dengan cara:

- a. Alokasi Dasar.
- b. Alokasi formula yang dihitung dengan memperhatikan jumlah penduduk, angka kemiskinan, luas wilayah dan indeks kesulitan geografis Desa.
- c. Data Jumlah penduduk, angka kemiskinan, luas wilayah sebagaimana dimaksud pada huruf b bersumber dari Kementerian yang berwenang atau lembaga yang menyelenggarakan urusan pemerintahan di bidang statistik.

Pasal 4

Alokasi dasar per Desa sebagaimana dimaksud dalam Pasal 3 huruf a, dihitung berdasarkan alokasi dasar Kabupaten Lampung Utara dibagi jumlah Desa sebagaimana ditetapkan dalam Peraturan Presiden Nomor Tahun 2016 tentang Rincian Anggaran Pendapatan dan Belanja Negara Tahun Anggaran 2017.

Pasal 5

Alokasi formula dihitung berdasarkan data jumlah penduduk, angka kemiskinan, luas wilayah, sebagaimana dimaksud pada Pasal 3 huruf b yang bersumber dari kementerian yang berwenang atau lembaga yang menyelenggarakan urusan pemerintahan di bidang statistik.

Pasal 6

Penghitungan alokasi formula setiap Desa sebagaimana dimaksud dalam Pasal 5 dilakukan dengan menggunakan formula sebagai berikut:

$$W = [(0,25 \times Z1) + (0,35 \times Z2) + (0,10 \times Z3) + (0,30 \times Z4)] \times (ADDKab - ADKab)$$

Keterangan:

- W = ADD setiap Desa yang dihitung berdasarkan jumlah penduduk, angka kemiskinan, luas wilayah dan tingkat kesulitan geografis Desa.
- Z1 = rasio jumlah penduduk setiap Desa terhadap total penduduk Desa Nasional.
- Z2 = rasio jumlah penduduk miskin setiap Desa terhadap total penduduk miskin Desa Nasional.
- Z3 = rasio luas wilayah Desa setiap Desa terhadap total penduduk miskin Desa Nasional.
- Z4 = rasio Indeks Kesulitan Geografis Kabupaten terhadap total Indeks Kesulitan Geografis Kabupaten Lampung Utara yang memiliki Desa
- ADD = pagu ADD Kabupaten Lampung Utara.
- Kab = besaran Anggaran Desa untuk setiap Desa dikalikan jumlah Desa dalam Kabupaten Lampung Utara.
- AD Kab

Pasal 7

Indeks kesulitan geografis Desa sebagaimana dimaksud dalam Pasal 3 huruf b disusun dan ditetapkan oleh Bupati Lampung Utara berdasarkan data dari kementerian yang berwenang atau lembaga yang menyelenggarakan urusan pemerintah di bidang statistik.

Pasal 8

- (1) Penyaluran ADD dilakukan melalui pemindahbukuan dari Rekening Kas Umum Daerah ke Rekening Kas Umum Desa.
- (2) Pemindahbukuan dari Rekening Kas Umum Daerah ke Rekening Kas Umum Desa sebagaimana dimaksud pada ayat (1) dilakukan paling lambat 7 (tujuh) hari kerja setelah ADD diterima di Rekening Kas Umum Daerah.
- (3) Penyaluran Alokasi Dana Desa dilakukan setiap bulan:
 - a. Penyaluran ADD yang bersumber dari Anggaran Pendapatan Belanja Desa APBD Desa dilakukan setiap bulannya setelah di bagi 12 (dua belas) bulan yang disesuaikan dengan kemampuan keuangan yang ada pada kas Pemerintahan Daerah pada bulan berikutnya.
 - b. Penyaluran berikutnya setelah Kepala Desa menyampaikan surat pertanggungjawaban bulan sebelumnya.
- (4) Penyaluran ADD dilakukan setelah Kepala Desa menyampaikan:
 - a. Peraturan Desa mengenai APB Desa kepada Bupati Lampung Utara.

- b. Laporan realisasi penggunaan ADD Tahun Anggaran sebelumnya.
 - c. Kepala Desa menyampaikan Peraturan Desa dan Laporan realisasi sebagaimana dimaksud pada huruf a dan b kepada Bupati paling lambat minggu kedua bulan Maret.
 - d. Rincian ADD yang diterima Desa setiap Tahun dianggarkan dalam APB Desa.
- (5) Penyaluran Alokasi Dana Desa tahap I setelah Kepala Desa menyampaikan:
- a. Peraturan Desa mengenai APB Desa Kepada Bupati Lampung Utara.
 - b. Laporan realisasi penggunaan Dana Desa tahun anggaran sebelumnya.
 - c. Kepala Desa menyampaikan Peraturan Desa dan laporan realisasi sebagaimana dimaksud pada huruf a dan b kepada Bupati Lampung Utara paling lambat minggu kedua bulan Maret.
- (6) Rincian ADD yang diterima Desa setiap tahun dianggarkan dalam APB Desa.

Pasal 9

ADD diprioritaskan untuk membiayai penyelenggaraan pemerintah Desa, pembangunan, pembinaan masyarakat Desa dan pemberdayaan masyarakat Desa yang meliputi Bidang Pembangunan dan Pemberdayaan Masyarakat Desa sesuai Prioritas yang ditetapkan dengan Peraturan Bupati Lampung Utara.

Pasal 10

Pengelolaan Keuangan Desa dikelola sesuai dengan ketentuan Peraturan Perundang-undangan dalam masa 1 (satu) Tahun Anggaran terhitung mulai 1 Januari sampai dengan tanggal 31 Desember.

Pasal 11

- (1) Setiap Pengeluaran belanja atas beban APB Desa harus didukung dengan bukti yang lengkap dan sah.
- (2) Bukti sebagaimana dimaksud pada ayat (1) harus mendapat pengesahan oleh Kepala Desa atas kebenaran material yang timbul dari penggunaan bukti dimaksud.
- (3) APB Desa tidak dapat dilakukan sebelum Rancangan Peraturan Desa tentang APB Desa ditetapkan menjadi Peraturan Desa.
- (4) Bendahara Desa sebagai wajib pungut pajak penghasilan (PPH) dan pajak lainnya, wajib menyetorkan seluruh penerimaan potongan dan pajak yang dipungutnya ke rekening kas negara sesuai dengan ketentuan Peraturan Perundang-undangan.

Pasal 12

- (1) Kepala Desa dengan dikoordinasikan oleh Camat setempat menyampaikan laporan realisasi penggunaan ADD Laporan Realisasi Penggunaan Dana Desa Tahunan kepada Bupati.
- (2) Penyampaian laporan realisasi penggunaan ADD sebagaimana dimaksud pada ayat (1) dilakukan dengan ketentuan:
 - a. paling lambat minggu keempat bulan Juli Tahun Anggaran berjalan;
 - b. paling lambat minggu keempat bulan Desember Tahun Anggaran berjalan; dan

c. laporan Realisasi Penggunaan ADD Tahunan paling lambat minggu keempat bulan Februari tahun anggaran berikutnya.





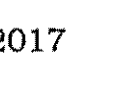


Pasal 13

- (1) Bupati menunda penyaluran ADD dalam hal Kepala Desa tidak menyampaikan APB Desa dan laporan realisasi penggunaan semester sebelumnya.
- (2) Penundaan sebagaimana ayat (1) dilakukan sampai dengan disampaikannya APB Desa atau laporan realisasi penggunaan tahun anggaran sebelumnya.
- (3) Bupati mengurangi penyaluran ADD dalam hal ditemukan penyimpangan pelaksanaan yang mengakibatkan Sisa Lebih Penggunaan Anggaran tidak wajar dari Laporan Hasil Pemeriksaan Inspektorat.
- (4) Sisa Lebih Penggunaan Anggaran ADD yang tidak wajar sebagaimana dimaksud pada ayat (3), berupa sisa Dana Desa yang melebihi 30% (tiga puluh per seratus) dari Dana Desa yang diterima Desa dan tidak disetornya pajak Penghasilan (PPh) dan pajak lainnya.
- (5) Penggunaan Alokasi Dana Desa yang tidak sesuai dengan prioritas sebagaimana dimaksud pada ayat (4) tidak mendapatkan persetujuan dari Bupati.
- (6) Pengurangan Alokasi Dana Desa dilaporkan oleh Bupati Lampung Utara kepada Menteri Keuangan c.q Direktur Jenderal Perimbangan Keuangan.

Pasal 14

Peraturan Bupati Lampung Utara ini mulai berlaku pada tanggal diundangkan.

Agar setiap orang mengetahui, memerintahkan pengundangan Peraturan Bupati ini dengan menempatkan dalam Berita Daerah Kabupaten Lampung Utara.

NO	PARAF KOORDINASI
1.	WAKIL BUPATI 
2.	SEKRETARIS DAERAH 
3.	ASS. BID. PENK. 
4.	ASS. BID. PENK. 
5.	ASS. BID. KONT. 
6.	BAGIAN HUKUM 
7.	PMD 

Diundangkan di Kotabumi
pada tanggal 20 - 2 - 2017

**SEKRETARIS DAERAH
KABUPATEN LAMPUNG UTARA,**


SAMSIR

Ditetapkan di Kotabumi
pada tanggal 20 - 2 - 2017

BUPATI LAMPUNG UTARA,


AGUNG ILMU MANGKUNEGARA

BERITA DAERAH KABUPATEN LAMPUNG UTARA TAHUN 2017 NOMOR ...10....

LAMPIRAN : PERATURAN BUPATI LAMPUNG UTARA

NOMOR : 10 TAHUN 2017

TANGGAL : 20-2-2017

TENTANG : TATA CARA PEMBAGIAN DAN PENETAPAN RINCIAN ALOKASI DANA DESA SETIAP DESA DI KABUPATEN LAMPUNG UTARA TAHUN 2017

DAFTAR TATA CARA PEMBAGIAN DAN PENETAPAN RINCIAN ALOKASI DANA DESA SETIAP DESA DI KABUPATEN LAMPUNG UTARA TAHUN ANGGARAN 2017

NO	KECAMATAN	NAMA DESA	Alokasi Dasar	Alokasi Berdasarkan Formula													Pagu Alokasi Dana Desa (ADD)	
				Jumlah Penduduk			Jumlah Penduduk Miskin			Luas Wilayah			IKG			Total Bobot		Alokasi Berdasarkan Formula
				Jumlah Penduduk	Rasio Jumlah Penduduk	Bobot	Jumlah Penduduk Miskin	Rasio Jumlah Penduduk Miskin	Bobot	Luas Wilayah	Rasio Luas Wilayah	Bobot	Indeks Kesulitan Geografis	Rasio Indeks Kesulitan Geografis	Bobot			
5	6	7	8	9	10	11	12	13	14	15	16	17	18	19				
1	BUKIT KEMUNING	TANJUNG BARU	249.228.279	3824	0,79%	0,20%	746	0,45%	0,16%	11,896622	0,45%	0,05%	32,020738	0,32%	0,10%	0,50%	19165054146,52%	440.878.821
2	BUKIT KEMUNING	SUKA MENANTI	249.228.279	2751	0,57%	0,14%	461	0,28%	0,10%	31,192361	1,18%	0,12%	36,257171	0,36%	0,11%	0,47%	17999937109,43%	429.227.650
3	BUKIT KEMUNING	MUARA AMAN	249.228.279	3445	0,71%	0,18%	545	0,33%	0,12%	13,782671	0,52%	0,05%	36,005209	0,36%	0,11%	0,45%	17499312147,10%	424.221.401
4	BUKIT KEMUNING	TANJUNG BARU TIMUR	249.228.279	2049	0,42%	0,11%	362	0,23%	0,08%	17,31297	0,66%	0,07%	31,577321	0,31%	0,09%	0,35%	13384051716,15%	383.068.796
5	BUKIT KEMUNING	DWIKORA	249.228.279	2664	0,55%	0,14%	661	0,40%	0,14%	6,770435	0,26%	0,03%	46,661626	0,46%	0,14%	0,44%	17090234780,49%	420.130.627
6	BUKIT KEMUNING	TANJUNG WARAS	249.228.279	1709	0,35%	0,09%	734	0,44%	0,16%	11,60646	0,44%	0,04%	28,698221	0,29%	0,09%	0,37%	14417029228,94%	393.398.572
7	BUKIT KEMUNING	SIDO MULYO	249.228.279	855	0,18%	0,04%	146	0,09%	0,03%	16,045931	0,61%	0,06%	43,352602	0,43%	0,13%	0,27%	10240745655,80%	351.635.736
8	KOTABUMI	TALANG BOJONG	249.228.279	2780	0,58%	0,14%	1197	0,73%	0,25%	3,859148	0,15%	0,01%	50,345277	0,50%	0,15%	0,56%	21702960923,15%	466.257.889
9	KOTABUMI	SUMBER ARUM	249.228.279	3400	0,70%	0,18%	995	0,60%	0,21%	10,639255	0,40%	0,04%	42,906337	0,43%	0,13%	0,56%	21424019677,51%	463.468.476
10	KOTABUMI	BOJONG BARAT	249.228.279	844	0,17%	0,04%	157	0,10%	0,03%	11,60646	0,44%	0,04%	25,141065	0,25%	0,08%	0,20%	7561995515,67%	324.848.234
11	KOTABUMI	KOTABUMI TENGAH BARAT	249.228.279	1078	0,22%	0,06%	621	0,38%	0,13%	6,335193	0,24%	0,02%	36,078794	0,38%	0,11%	0,33%	12542830390,28%	374.656.583
12	SUNGKAI SELATAN	BUMI RATU	249.228.279	1552	0,32%	0,08%	911	0,55%	0,19%	11,480723	0,44%	0,04%	52,559513	0,52%	0,16%	0,47%	18280779984,27%	432.036.079
13	SUNGKAI SELATAN	LABUHAN RATU PASAR	249.228.279	1344	0,28%	0,07%	873	0,53%	0,19%	8,733861	0,33%	0,03%	31,819982	0,32%	0,10%	0,38%	14764095871,58%	396.869.238
14	SUNGKAI SELATAN	SINAR GAUH	249.228.279	750	0,16%	0,04%	320	0,19%	0,07%	10,233029	0,39%	0,04%	45,724194	0,46%	0,14%	0,28%	10877145085,88%	357.999.730
15	SUNGKAI SELATAN	LABUHAN RATU KAMPUNG	249.228.279	603	0,12%	0,03%	330	0,20%	0,07%	8,946646	0,34%	0,03%	40,19121	0,40%	0,12%	0,26%	9839888317,05%	347.627.162
16	SUNGKAI SELATAN	GEDUNG KETAPANG	249.228.279	2209	0,46%	0,11%	631	0,38%	0,13%	5,077826	0,19%	0,02%	25,417068	0,25%	0,08%	0,34%	13241484271,00%	381.643.122
17	SUNGKAI SELATAN	KOTA AGUNG	249.228.279	1923	0,40%	0,10%	1084	0,66%	0,23%	8,221243	0,31%	0,03%	38,951996	0,39%	0,12%	0,48%	18392377191,07%	433.152.051
18	SUNGKAI SELATAN	KETAPANG	249.228.279	6513	1,35%	0,34%	2088	1,27%	0,44%	5,397004	0,20%	0,02%	38,902502	0,39%	0,12%	0,92%	35351005535,47%	602.738.335
19	SUNGKAI SELATAN	KARANG REJO I	249.228.279	1699	0,35%	0,09%	998	0,60%	0,21%	5,058482	0,19%	0,02%	50,49246	0,50%	0,15%	0,47%	18108906534,76%	430.317.345
20	SUNGKAI SELATAN	BANJAR KETAPANG	249.228.279	896	0,19%	0,05%	233	0,14%	0,05%	2,901615	0,11%	0,01%	40,296287	0,40%	0,12%	0,23%	8760660747,98%	336.834.887
21	SUNGKAI SELATAN	SIDODADI	249.228.279	1006	0,21%	0,05%	309	0,19%	0,07%	10,639255	0,40%	0,04%	38,779184	0,39%	0,12%	0,27%	10557944662,82%	354.807.726
22	SUNGKAI SELATAN	GUNUNGLABUHAN	249.228.279	975	0,20%	0,05%	557	0,34%	0,12%	7,418462	0,28%	0,03%	23,930702	0,24%	0,07%	0,27%	10342421843,52%	352.652.498
23	TANJUNG RAJA	KARANG WARINGIN	249.228.279	3123	0,65%	0,16%	1005	0,61%	0,21%	9,67205	0,37%	0,04%	50,650674	0,50%	0,15%	0,56%	21703178003,37%	466.260.059
24	TANJUNG RAJA	SUKA SARI	249.228.279	2934	0,61%	0,15%	897	0,54%	0,19%	9,236803	0,35%	0,04%	62,083973	0,62%	0,19%	0,56%	21696071765,99%	466.188.997
25	TANJUNG RAJA	MERAMBUNG	249.228.279	947	0,20%	0,05%	752	0,46%	0,16%	30,95056	1,17%	0,12%	39,300809	0,39%	0,12%	0,44%	17090798674,32%	420.136.266
26	TANJUNG RAJA	SINAR JAYA	249.228.279	2049	0,42%	0,11%	876	0,53%	0,19%	15,47528	0,59%	0,06%	47,376434	0,47%	0,14%	0,49%	18974207595,84%	438.970.355
27	TANJUNG RAJA	SINDANG AGUNG	249.228.279	2802	0,58%	0,15%	870	0,53%	0,18%	11,18089	0,42%	0,04%	32,33322	0,32%	0,10%	0,47%	18068754074,81%	429.915.820
28	TANJUNG RAJA	MEKAR JAYA	249.228.279	1569	0,33%	0,08%	388	0,24%	0,08%	16,868055	0,64%	0,06%	40,281981	0,40%	0,12%	0,35%	13411969308,59%	383.347.972
29	TANJUNG RAJA	SRI MENANTI	249.228.279	2976	0,62%	0,15%	1084	0,66%	0,23%	6,286833	0,24%	0,02%	52,771449	0,53%	0,16%	0,57%	21804929326,43%	467.277.573
30	TANJUNG RAJA	TULUNG BALAK	249.228.279	1855	0,38%	0,10%	1080	0,65%	0,23%	6,306177	0,24%	0,02%	51,601227	0,51%	0,15%	0,50%	19401021541,47%	443.238.495
31	TANJUNG RAJA	TANJUNGRAJA	249.228.279	5528	1,15%	0,29%	2125	1,29%	0,45%	22,303747	0,85%	0,08%	31,749348	0,32%	0,09%	0,92%	35333093217,14%	602.559.211

1	2	3	4	5	6	7	8	9	10	11	12	13	14	15	16	17	18	19
32	TANJUNG RAJA	TANJUNGRANG	249.228.279	589	0,12%	0,03%	281	0,17%	0,06%	9,314184	0,35%	0,04%	47,482773	0,47%	0,14%	0,27%	10304961304,68%	352.277.892
33	TANJUNG RAJA	KEMALA RAJA	249.228.279	2144	0,44%	0,11%	1023	0,62%	0,22%	16,829367	0,64%	0,06%	39,958772	0,40%	0,12%	0,51%	19709271199,20%	446.320.991
34	TANJUNG RAJA	SINDANG MARGA	249.228.279	802	0,17%	0,04%	211	0,13%	0,04%	8,946646	0,34%	0,03%	40,845679	0,41%	0,12%	0,24%	9339871100,27%	342.626.990
35	TANJUNG RAJA	ULAK ATA	249.228.279	804	0,17%	0,04%	355	0,22%	0,08%	17,883621	0,68%	0,07%	41,705402	0,42%	0,12%	0,31%	11926463199,32%	368.492.911
36	TANJUNG RAJA	GUNUNGKATON	249.228.279	1941	0,40%	0,10%	1065	0,65%	0,23%	10,639255	0,40%	0,04%	61,802361	0,62%	0,18%	0,55%	21258597824,64%	461.814.258
37	TANJUNG RAJA	SUKA MULYA	249.228.279	1077	0,22%	0,06%	320	0,19%	0,07%	10,639255	0,40%	0,04%	45,874538	0,46%	0,14%	0,30%	11607031211,57%	365.298.591
38	TANJUNG RAJA	TANJUNGBERINGIN	249.228.279	2366	0,49%	0,12%	1025	0,62%	0,22%	15,47528	0,59%	0,06%	45,004905	0,45%	0,13%	0,53%	20552431719,59%	454.752.597
39	TANJUNG RAJA	SIDO MULYO	249.228.279	2770	0,57%	0,14%	1095	0,66%	0,23%	12,148095	0,46%	0,05%	45,812873	0,46%	0,14%	0,56%	21538497744,48%	464.613.257
40	TANJUNG RAJA	SINAR MULYA	249.228.279	705	0,15%	0,04%	357	0,20%	0,07%	7,495839	0,23%	0,03%	52,027978	0,52%	0,16%	0,29%	11252314387,75%	361.751.423
41	TANJUNG RAJA	PRIANGAN BARU	249.228.279	742	0,15%	0,04%	176	0,11%	0,04%	7,553871	0,29%	0,03%	32,356901	0,32%	0,10%	0,20%	7752455698,16%	326.752.836
42	ABUNG TIMUR	BANJAR AGUNG	249.228.279	2444	0,51%	0,13%	1093	0,66%	0,23%	2,379324	0,09%	0,01%	18,981309	0,19%	0,06%	0,42%	16352335803,74%	412.751.637
43	ABUNG TIMUR	BUMI AGUNG MARGA	249.228.279	4144	0,86%	0,21%	407	0,25%	0,09%	46,42584	1,76%	0,18%	31,548678	0,31%	0,09%	0,57%	22025194857,31%	469.480.228
44	ABUNG TIMUR	PUNGGUK LAMA	249.228.279	3539	0,73%	0,18%	489	0,30%	0,10%	6,383553	0,24%	0,02%	44,333449	0,44%	0,13%	0,44%	17107108011,93%	420.299.359
45	ABUNG TIMUR	GEDUNG NYAPAH	249.228.279	3012	0,62%	0,16%	829	0,50%	0,18%	9,86882	0,37%	0,04%	40,963637	0,41%	0,12%	0,49%	18955408964,71%	438.782.369
46	ABUNG TIMUR	PENAGAN RATU	249.228.279	7303	1,51%	0,38%	966	0,59%	0,20%	24,180125	0,92%	0,09%	47,45659	0,47%	0,14%	0,82%	31486610736,31%	564.094.387
47	ABUNG TIMUR	PERADUAN WARAS	249.228.279	2527	0,52%	0,13%	1167	0,71%	0,25%	7,73764	0,29%	0,03%	43,953457	0,44%	0,13%	0,54%	20782917593,21%	457.057.455
48	ABUNG TIMUR	SURAKARTA	249.228.279	2980	0,62%	0,15%	1361	0,82%	0,29%	18,376895	0,70%	0,07%	30,739038	0,31%	0,09%	0,60%	23306764663,56%	482.295.926
49	ABUNG TIMUR	REJO MULYO	249.228.279	2302	0,48%	0,12%	914	0,55%	0,19%	13,405461	0,51%	0,05%	45,776961	0,46%	0,14%	0,50%	19303484342,11%	442.263.123
50	ABUNG TIMUR	SIDOMUKTI	249.228.279	5203	1,08%	0,27%	1106	0,67%	0,23%	14,508075	0,55%	0,06%	34,739054	0,35%	0,10%	0,66%	25557748528,53%	504.805.765
51	ABUNG TIMUR	BUMI JAYA	249.228.279	2929	0,61%	0,15%	1069	0,65%	0,23%	9,691304	0,37%	0,04%	47,790589	0,48%	0,14%	0,56%	21512273972,06%	464.351.019
52	ABUNG TIMUR	PAPAN REJO	249.228.279	3309	0,69%	0,17%	778	0,47%	0,17%	17,31297	0,66%	0,07%	37,78154	0,38%	0,11%	0,52%	19853218116,87%	447.760.450
53	ABUNG TIMUR	SUMBER AGUNG	249.228.279	2837	0,59%	0,15%	881	0,53%	0,19%	3,62369	0,14%	0,01%	42,881219	0,43%	0,13%	0,48%	18339064466,10%	432.618.924
54	ABUNG BARAT	TANJUNG HARTA	249.228.279	716	0,15%	0,04%	307	0,19%	0,07%	2,166539	0,08%	0,01%	47,448055	0,47%	0,14%	0,25%	9722497590,47%	346.453.255
55	ABUNG BARAT	OGAN LIMA	249.228.279	4028	0,83%	0,21%	1003	0,61%	0,21%	6,451257	0,24%	0,02%	36,140057	0,36%	0,11%	0,55%	21352323194,60%	462.751.511
56	ABUNG BARAT	HUJAN MAS	249.228.279	688	0,14%	0,04%	335	0,20%	0,07%	1,93441	0,07%	0,01%	57,070926	0,57%	0,17%	0,28%	10970037792,75%	358.928.657
57	ABUNG BARAT	SIMPANG AGUNG	249.228.279	1210	0,25%	0,06%	473	0,29%	0,10%	3,143416	0,12%	0,01%	51,741375	0,52%	0,15%	0,33%	12703793496,83%	376.266.214
58	ABUNG BARAT	BUMI NABUNG	249.228.279	2003	0,42%	0,10%	442	0,27%	0,09%	5,80323	0,22%	0,02%	35,812053	0,36%	0,11%	0,33%	12588221310,39%	375.110.492
59	ABUNG BARAT	KAMPLAS	249.228.279	152	0,03%	0,01%	564	0,34%	0,12%	2,40834	0,09%	0,01%	56,812605	0,57%	0,17%	0,31%	11811124897,05%	367.339.528
60	ABUNG BARAT	KISTANG	249.228.279	8	0,00%	0,00%	418	0,25%	0,09%	5,222907	0,20%	0,02%	32,528709	0,32%	0,10%	0,21%	7943892587,82%	328.667.205
61	ABUNG BARAT	CAHAYA NEGERI	249.228.279	1354	0,28%	0,07%	507	0,31%	0,11%	10,532863	0,40%	0,04%	38,445259	0,38%	0,11%	0,33%	12817869737,09%	377.406.977
62	ABUNG BARAT	LEPANG BESAR	249.228.279	682	0,14%	0,04%	482	0,29%	0,10%	5,338972	0,20%	0,02%	54,202192	0,54%	0,16%	0,32%	12327054638,13%	372.498.826
63	ABUNG BARAT	PENGARINGAN	249.228.279	662	0,14%	0,03%	221	0,13%	0,05%	2,901615	0,11%	0,01%	63,712956	0,63%	0,19%	0,28%	10892544033,85%	358.153.720
64	ABUNG BARAT	GUNUNGBETUAH	249.228.279	962	0,20%	0,05%	703	0,43%	0,15%	1,953754	0,07%	0,01%	48,632392	0,48%	0,15%	0,35%	13556816067,94%	384.796.440
65	ABUNG BARAT	WAY WAKAK	249.228.279	528	0,11%	0,03%	254	0,15%	0,05%	2,882271	0,11%	0,01%	52,259095	0,52%	0,16%	0,25%	9572453680,98%	344.952.816
66	ABUNG BARAT	PEMATANG KASIH	249.228.279	597	0,11%	0,03%	314	0,19%	0,07%	5,242251	0,20%	0,02%	55,888996	0,56%	0,17%	0,28%	10844054426,34%	357.668.824
67	ABUNG BARAT	BUMI MANDIRI	249.228.279	1057	0,22%	0,05%	440	0,27%	0,09%	2,418013	0,09%	0,01%	51,943753	0,52%	0,16%	0,31%	12045656553,25%	369.684.845
68	ABUNG SELATAN	TRIMODADI	249.228.279	2939	0,61%	0,15%	642	0,39%	0,14%	4,681272	0,18%	0,02%	32,113349	0,32%	0,10%	0,40%	15503011965,31%	404.258.399
69	ABUNG SELATAN	CABANG EMPAT	249.228.279	1726	0,36%	0,09%	599	0,36%	0,13%	6,828467	0,26%	0,03%	40,350082	0,40%	0,12%	0,36%	13991096242,38%	389.139.242
70	ABUNG SELATAN	SINAR OGAN	249.228.279	1004	0,21%	0,05%	386	0,23%	0,08%	7,73764	0,29%	0,03%	48,482542	0,48%	0,14%	0,31%	11877124514,48%	367.999.524
71	ABUNG SELATAN	KALIBALANGAN	249.228.279	3848	0,80%	0,20%	1081	0,56%	0,23%	17,40969	0,66%	0,07%	29,205187	0,29%	0,09%	0,58%	22433351447,37%	473.561.794
72	ABUNG SELATAN	GILIH SUKANEGERI	249.228.279	1216	0,25%	0,06%	587	0,36%	0,12%	18,899186	0,72%	0,07%	59,01656	0,59%	0,18%	0,44%	16788768215,35%	417.115.961
73	ABUNG SELATAN	CANDI MAS	249.228.279	4564	0,95%	0,24%	322	0,20%	0,07%	33,987584	1,29%	0,13%	22,583918	0,22%	0,07%	0,50%	19318537099,81%	442.413.650
74	ABUNG SELATAN	KEMBANG TANJUNG	249.228.279	4631	0,96%	0,24%	766	0,46%	0,16%	21,239822	0,81%	0,08%	28,667821	0,29%	0,09%	0,57%	21919976454,44%	468.428.044
75	ABUNG SELATAN	ABUNG JAYO	249.228.279	2785	0,58%	0,14%	510	0,31%	0,11%	13,560214	0,51%	0,05%	29,877982	0,30%	0,09%	0,39%	15156467410,52%	400.792.953

1	2	3	4	5	6	7	8	9	10	11	12	13	14	15	16	17	18	19
76	ABUNG SELATAN	KEMBANG GADING	249.228.279	1803	0,37%	0,09%	954	0,58%	0,20%	6,770435	0,26%	0,03%	34,212917	0,34%	0,10%	0,42%	16331866061,32%	412.546.940
77	ABUNG SELATAN	RATU ABUNG	249.228.279	3737	0,77%	0,19%	463	0,28%	0,10%	3,510954	0,13%	0,01%	39,825	0,40%	0,12%	0,42%	16350844297,81%	412.736.722
78	ABUNG SELATAN	BANDAR KAGUNGAN RAYA	249.228.279	2402	0,50%	0,12%	492	0,30%	0,10%	11,780557	0,45%	0,04%	30,012567	0,30%	0,09%	0,36%	13999632771,84%	389.224.607
79	ABUNG SELATAN	BUMI RAYA	249.228.279	3896	0,81%	0,20%	428	0,26%	0,09%	5,3293	0,20%	0,02%	36,857952	0,37%	0,11%	0,42%	16306294414,60%	412.291.223
80	ABUNG SELATAN	KEMALO ABUNG	249.228.279	2586	0,54%	0,13%	545	0,33%	0,12%	3,249809	0,12%	0,01%	37,609309	0,37%	0,11%	0,37%	14428699132,87%	393.515.271
81	ABUNG SELATAN	CABANG ABUNG RAYA	249.228.279	831	0,17%	0,04%	108	0,07%	0,02%	17,757884	0,67%	0,07%	51,574883	0,51%	0,15%	0,29%	11079491645,98%	360.023.196
82	ABUNG SELATAN	KALIBENING RAYA	249.228.279	2095	0,43%	0,11%	498	0,30%	0,11%	2,416013	0,09%	0,01%	36,591893	0,36%	0,11%	0,33%	12824874891,78%	377.477.028
83	ABUNG SELATAN	WAY LUNIK	249.228.279	828	0,17%	0,04%	132	0,08%	0,03%	5,542085	0,21%	0,02%	35,036433	0,35%	0,10%	0,20%	7579122220,00%	325.019.502
84	SUNGKAI UTARA	OGAN JAYA	249.228.279	2315	0,48%	0,12%	612	0,37%	0,13%	11,60646	0,44%	0,04%	57,616044	0,37%	0,11%	0,41%	15657352546,00%	405.801.805
85	SUNGKAI UTARA	CIAMIS	249.228.279	1568	0,33%	0,08%	695	0,42%	0,15%	7,254038	0,28%	0,03%	47,695581	0,44%	0,13%	0,39%	14907937024,04%	398.307.650
86	SUNGKAI UTARA	PADANG RATU	249.228.279	1272	0,26%	0,07%	1304	0,79%	0,28%	4,472716	0,17%	0,02%	37,961232	0,38%	0,11%	0,47%	18228628185,59%	431.514.561
87	SUNGKAI UTARA	NEGERI SAKTI	249.228.279	1037	0,21%	0,05%	418	0,25%	0,09%	2,949975	0,11%	0,01%	48,209396	0,48%	0,14%	0,30%	11473424023,08%	363.962.520
88	SUNGKAI UTARA	NEGERI RATU	249.228.279	1022	0,21%	0,05%	508	0,31%	0,11%	4,352423	0,17%	0,02%	31,543405	0,31%	0,09%	0,27%	10464475358,04%	353.873.033
89	SUNGKAI UTARA	NEGARA RATU	249.228.279	8860	1,84%	0,46%	3035	1,84%	0,64%	5,80323	0,22%	0,02%	22,468499	0,22%	0,07%	1,19%	45947963048,12%	708.707.910
90	SUNGKAI UTARA	BATU RAJA	249.228.279	1237	0,26%	0,06%	522	0,32%	0,11%	12,950875	0,43%	0,05%	41,698731	0,42%	0,12%	0,35%	13434992911,42%	383.578.208
91	SUNGKAI UTARA	GEDUNG BATIN	249.228.279	1554	0,32%	0,09%	495	0,30%	0,10%	11,60646	0,44%	0,04%	57,965523	0,58%	0,17%	0,40%	15527070263,39%	404.498.982
92	SUNGKAI UTARA	NEGARA BATIN	249.228.279	1018	0,21%	0,05%	311	0,19%	0,07%	6,431913	0,24%	0,02%	51,115251	0,51%	0,15%	0,30%	11404314753,20%	363.271.427
93	SUNGKAI UTARA	KOTA NEGARA	249.228.279	2684	0,56%	0,14%	829	0,50%	0,18%	13,550214	0,51%	0,05%	39,718018	0,40%	0,12%	0,49%	18696278396,74%	436.191.063
94	SUNGKAI UTARA	BANGUN JAYA	249.228.279	1890	0,39%	0,10%	901	0,55%	0,19%	8,062261	0,31%	0,03%	50,917789	0,51%	0,15%	0,47%	18185421777,68%	431.082.497
95	SUNGKAI UTARA	BUMI RAHARYA	249.228.279	1591	0,33%	0,08%	294	0,18%	0,06%	15,00135	0,57%	0,06%	37,031615	0,37%	0,11%	0,31%	12040134103,90%	369.629.620
96	SUNGKAI UTARA	HANAKAU JAYA	249.228.279	1376	0,29%	0,07%	729	0,44%	0,15%	11,799901	0,45%	0,04%	45,765747	0,46%	0,14%	0,41%	15705290280,12%	406.281.182
97	SUNGKAI UTARA	NEGARA BATIN II	249.228.279	774	0,16%	0,04%	348	0,21%	0,07%	6,731747	0,26%	0,03%	43,376711	0,43%	0,13%	0,27%	10371838094,67%	352.946.660
98	SUNGKAI UTARA	KOTA NEGARA ILIR	249.228.279	1072	0,22%	0,06%	360	0,22%	0,08%	9,797787	0,37%	0,04%	45,859634	0,46%	0,14%	0,31%	11799365723,36%	367.221.937
99	KOTABUMI UTARA	MADUKORO	249.228.279	7027	1,46%	0,36%	1117	0,68%	0,24%	20,408026	0,77%	0,08%	25,926302	0,26%	0,08%	0,76%	29138372631,98%	540.612.006
100	KOTABUMI UTARA	KALI CINTA	249.228.279	5928	1,23%	0,31%	1844	1,12%	0,39%	14,749876	0,56%	0,06%	45,113901	0,45%	0,13%	0,89%	34270111604,27%	591.929.395
101	KOTABUMI UTARA	WONO MARTO	249.228.279	7098	1,47%	0,37%	2769	1,68%	0,59%	18,860498	0,72%	0,07%	45,117805	0,45%	0,13%	1,16%	44771070703,50%	696.938.986
102	KOTABUMI UTARA	TALANG JALI	249.228.279	5485	1,14%	0,28%	1001	0,61%	0,21%	6,673715	0,25%	0,01%	43,839969	0,44%	0,13%	0,65%	25165857699,56%	500.886.856
103	KOTABUMI UTARA	MARGO REJO	249.228.279	6607	1,37%	0,34%	1396	0,85%	0,30%	11,60646	0,44%	0,04%	35,696911	0,36%	0,11%	0,79%	30419480966,53%	553.423.089
104	KOTABUMI UTARA	BANJAR WANGI	249.228.279	1020	0,21%	0,05%	319	0,19%	0,07%	6,770435	0,26%	0,03%	44,624912	0,44%	0,13%	0,28%	10767395432,72%	356.902.234
105	KOTABUMI UTARA	SAWO JAJAR	249.228.279	4010	0,83%	0,21%	924	0,56%	0,20%	18,957218	0,72%	0,07%	22,348066	0,22%	0,07%	0,54%	20909662317,61%	458.324.902
106	KOTABUMI UTARA	MADOKORO BARU	249.228.279	2369	0,49%	0,12%	578	0,35%	0,12%	12,283504	0,47%	0,05%	33,737645	0,34%	0,10%	0,39%	15139441272,70%	400.622.692
107	KOTABUMI SELATAN	MULANG MAYA	249.228.279	4419	0,92%	0,23%	1300	0,79%	0,28%	18,376895	0,70%	0,07%	53,516458	0,53%	0,16%	0,73%	28306268018,45%	532.290.959
108	KOTABUMI SELATAN	BANDAR PUTIH	249.228.279	2827	0,59%	0,15%	730	0,44%	0,15%	1,354087	0,05%	0,01%	39,306387	0,39%	0,12%	0,42%	16341025301,04%	412.638.532
109	KOTABUMI SELATAN	KARANG AGUNG	249.228.279	1146	0,24%	0,06%	512	0,31%	0,11%	1,98277	0,08%	0,01%	38,051799	0,38%	0,11%	0,29%	11148232182,40%	360.710.601
110	KOTABUMI SELATAN	CURUP GURUH	249.228.279	1973	0,41%	0,10%	820	0,50%	0,17%	4,836025	0,18%	0,02%	51,046411	0,51%	0,15%	0,45%	17232240430,04%	421.550.684
111	KOTABUMI SELATAN	JERANGKANG	249.228.279	971	0,20%	0,05%	460	0,28%	0,10%	8,704845	0,33%	0,03%	35,972729	0,36%	0,11%	0,29%	11116550498,19%	360.393.784
112	KOTABUMI SELATAN	WAY MELAN	249.228.279	1894	0,39%	0,10%	1062	0,64%	0,23%	10,532863	0,40%	0,04%	40,441331	0,40%	0,12%	0,48%	18664014779,77%	435.868.427
113	KOTABUMI SELATAN	TAMAN JAYA	249.228.279	1489	0,31%	0,08%	741	0,45%	0,16%	16,249044	0,62%	0,06%	54,577904	0,54%	0,16%	0,46%	17694510675,14%	426.173.386
114	KOTABUMI SELATAN	ALAM JAYA	249.228.279	3487	0,31%	0,08%	642	0,39%	0,14%	8,172882	0,31%	0,03%	65,144222	0,65%	0,19%	0,44%	16917836030,06%	418.406.640
115	KOTABUMI SELATAN	SINAR MAS ALAM	249.228.279	1551	0,32%	0,09%	771	0,47%	0,16%	6,770435	0,26%	0,03%	46,936977	0,47%	0,14%	0,41%	15798035059,79%	407.208.630
116	ABUNG TENGAH	GUNUNG BESAR	249.228.279	3133	0,65%	0,16%	1203	0,73%	0,26%	8,124522	0,31%	0,03%	31,471107	0,31%	0,09%	0,54%	20906428579,23%	458.292.565
117	ABUNG TENGAH	KINCIRAN	249.228.279	2268	0,47%	0,12%	525	0,32%	0,11%	3,965541	0,15%	0,02%	22,976205	0,23%	0,07%	0,31%	12048965130,64%	369.717.931
118	ABUNG TENGAH	NEGLA SARI	249.228.279	3138	0,65%	0,16%	746	0,45%	0,16%	2,998336	0,11%	0,01%	23,949377	0,24%	0,07%	0,40%	15564391942,45%	404.872.199
119	ABUNG TENGAH	KEDATON	249.228.279	4001	0,83%	0,21%	1052	0,64%	0,22%	8,221243	0,31%	0,03%	48,673617	0,48%	0,15%	0,61%	23401475143,85%	483.243.031

1	2	3	4	5	6	7	8	9	10	11	12	13	14	15	16	17	18	19
120	ABUNG TENGAH	SRI BANDUNG	249.228.279	2395	0,50%	0,12%	711	0,43%	0,15%	3,86882	0,15%	0,01%	29,719909	0,30%	0,09%	0,38%	14586027092,81%	395.088.550
121	ABUNG TENGAH	SUBIK	249.228.279	4290	0,89%	0,22%	1378	0,84%	0,29%	6,045031	0,23%	0,02%	40,977124	0,41%	0,12%	0,66%	25439402829,45%	503.622.308
122	ABUNG TENGAH	GUNUNG SADAR	249.228.279	1074	0,22%	0,06%	715	0,43%	0,15%	3,86882	0,15%	0,01%	41,328632	0,41%	0,12%	0,35%	13317225014,47%	382.400.529
123	ABUNG TENGAH	GUNUNG GIJUL	249.228.279	959	0,20%	0,05%	862	0,52%	0,18%	14,894957	0,56%	0,06%	62,516244	0,62%	0,19%	0,48%	18341602928,79%	432.644.309
124	ABUNG TENGAH	PEKURUN BARAT	249.228.279	1498	0,31%	0,08%	806	0,49%	0,17%	24,180125	0,92%	0,09%	56,714074	0,56%	0,17%	0,51%	19649212615,59%	445.720.405
125	ABUNG TENGAH	PEKURUN SELATAN	249.228.279	2186	0,45%	0,11%	801	0,49%	0,17%	15,668721	0,59%	0,06%	59,76691	0,60%	0,18%	0,52%	20090245762,88%	450.130.737
126	ABUNG TENGAH	PEKURUN UTARA	249.228.279	1020	0,21%	0,05%	650	0,39%	0,14%	10,155653	0,39%	0,04%	46,619228	0,46%	0,14%	0,37%	14206270495,95%	391.290.984
127	ABUNG TINGGI	ULAK RENGAS	249.228.279	2087	0,43%	0,11%	649	0,39%	0,14%	11,60646	0,44%	0,04%	42,596482	0,42%	0,13%	0,42%	16078125649,49%	410.009.536
128	ABUNG TINGGI	MUARA DUA	249.228.279	1747	0,36%	0,09%	534	0,32%	0,11%	17,40969	0,66%	0,07%	51,132498	0,51%	0,15%	0,42%	16290251193,09%	412.130.791
129	ABUNG TINGGI	PULAU PANGGUNG	249.228.279	3087	0,64%	0,16%	695	0,42%	0,15%	6,78591	0,26%	0,03%	29,689616	0,30%	0,09%	0,42%	16260386984,62%	411.832.149
130	ABUNG TINGGI	SEKIPI	249.228.279	1342	0,28%	0,07%	784	0,48%	0,17%	16,442485	0,62%	0,06%	39,244189	0,39%	0,12%	0,42%	16014382887,64%	409.372.108
131	ABUNG TINGGI	SIDO KAYO	249.228.279	2048	0,42%	0,11%	726	0,44%	0,15%	29,199919	1,11%	0,11%	44,179456	0,44%	0,13%	0,50%	19383612780,57%	443.064.407
132	ABUNG TINGGI	SUKA MARGA	249.228.279	2797	0,58%	0,14%	832	0,50%	0,18%	25,776013	0,98%	0,10%	30,166235	0,30%	0,09%	0,51%	19631733769,90%	445.545.617
133	ABUNG TINGGI	SUKA MAJU	249.228.279	2025	0,42%	0,10%	767	0,46%	0,16%	9,913851	0,38%	0,04%	50,626395	0,50%	0,15%	0,46%	17596604074,54%	425.194.320
134	ABUNG TINGGI	KEBUN DALAM	249.228.279	1319	0,27%	0,07%	1157	0,70%	0,25%	9,67205	0,37%	0,04%	48,913436	0,49%	0,15%	0,50%	19142232254,31%	440.650.602
135	ABUNG SEMULI	SUKA MAJU	249.228.279	3653	0,76%	0,19%	574	0,35%	0,12%	12,767106	0,48%	0,05%	35,372203	0,35%	0,11%	0,47%	17930540346,49%	428.533.683
136	ABUNG SEMULI	SEMULI RAYA	249.228.279	4598	0,85%	0,24%	959	0,58%	0,20%	29,499753	1,12%	0,11%	25,92598	0,26%	0,08%	0,63%	24323436889,05%	492.462.648
137	ABUNG SEMULI	SEMULI JAYA	249.228.279	2593	0,54%	0,13%	1002	0,61%	0,21%	20,601467	0,78%	0,08%	24,724234	0,25%	0,07%	0,50%	19230914650,91%	441.537.426
138	ABUNG SEMULI	PAPAN ASRI	249.228.279	2779	0,58%	0,14%	579	0,35%	0,12%	9,971884	0,38%	0,04%	38,489511	0,38%	0,12%	0,42%	16176108750,62%	410.989.367
139	ABUNG SEMULI	GUNUNGKERAMAT	249.228.279	2075	0,43%	0,11%	1098	0,67%	0,23%	10,630255	0,40%	0,04%	67,833384	0,68%	0,20%	0,58%	22490793033,23%	474.136.210
140	ABUNG SEMULI	SIDO RAHAYU	249.228.279	1089	0,23%	0,06%	509	0,31%	0,11%	24,286518	0,92%	0,09%	33,380625	0,33%	0,10%	0,36%	13731744272,21%	386.545.722
141	ABUNG SEMULI	GUNUNGSARI	249.228.279	2299	0,48%	0,12%	1033	0,63%	0,22%	12,660714	0,48%	0,05%	62,834139	0,63%	0,19%	0,57%	22126404447,32%	470.492.324
142	ABUNG SURAKARTA	TATAKARYA	249.228.279	4396	0,91%	0,23%	831	0,50%	0,18%	12,099735	0,46%	0,05%	30,150165	0,30%	0,09%	0,54%	20816793680,31%	457.396.216
143	ABUNG SURAKARTA	BANDAR ABUNG	249.228.279	1442	0,36%	0,07%	422	0,26%	0,09%	34,509875	1,31%	0,13%	45,027395	0,45%	0,13%	0,43%	16561472656,00%	414.843.006
144	ABUNG SURAKARTA	BANGUN SARI	249.228.279	4009	0,83%	0,21%	612	0,37%	0,13%	4,352423	0,17%	0,02%	45,304778	0,45%	0,14%	0,49%	18866579410,00%	437.894.073
145	ABUNG SURAKARTA	PURBA SAKTI	249.228.279	1937	0,40%	0,10%	559	0,34%	0,12%	10,155653	0,39%	0,04%	41,681984	0,42%	0,12%	0,38%	14725280552,18%	396.481.085
146	ABUNG SURAKARTA	BUMI RAHARJA	249.228.279	2898	0,60%	0,15%	558	0,34%	0,12%	5,145531	0,20%	0,02%	36,952175	0,37%	0,11%	0,46%	15359601194,88%	402.824.291
147	ABUNG SURAKARTA	BUMI RESTU	249.228.279	1875	0,39%	0,10%	721	0,44%	0,15%	7,254038	0,28%	0,03%	38,223592	0,38%	0,11%	0,39%	15103418947,22%	400.262.469
148	ABUNG SURAKARTA	BANDAR SAKTI	249.228.279	3063	0,63%	0,16%	522	0,32%	0,11%	10,658599	0,40%	0,04%	40,804242	0,41%	0,12%	0,43%	16644400043,65%	415.672.280
149	ABUNG SURAKARTA	KARYA SAKTI	249.228.279	2957	0,61%	0,15%	502	0,30%	0,11%	9,681722	0,37%	0,04%	53,49277	0,53%	0,16%	0,46%	17587981210,84%	425.108.091
150	ABUNG SURAKARTA	SUKO HARJO	249.228.279	1487	0,31%	0,08%	353	0,21%	0,07%	5,222907	0,20%	0,02%	47,652661	0,47%	0,14%	0,31%	12108975306,49%	370.318.032
151	MUARA SUNGKAI	NEGERI UJUNG KARANG	249.228.279	1664	0,34%	0,09%	1015	0,62%	0,22%	16,249044	0,62%	0,06%	50,498758	0,50%	0,15%	0,51%	19814351523,48%	447.371.795
152	MUARA SUNGKAI	BANDAR AGUNG	249.228.279	1750	0,36%	0,09%	270	0,16%	0,06%	11,374331	0,43%	0,04%	54,381779	0,54%	0,16%	0,35%	13629988865,96%	385.528.168
153	MUARA SUNGKAI	KARANGSARI	249.228.279	1808	0,37%	0,09%	851	0,52%	0,18%	13,54087	0,51%	0,05%	35,890744	0,36%	0,11%	0,43%	16682609305,28%	416.054.372
154	MUARA SUNGKAI	KARANG REJO II	249.228.279	1039	0,22%	0,05%	573	0,35%	0,12%	10,75532	0,41%	0,04%	46,731198	0,47%	0,14%	0,36%	13715237184,53%	386.380.651
155	MUARA SUNGKAI	KARANG SAKTI	249.228.279	985	0,20%	0,05%	385	0,23%	0,08%	9,923523	0,38%	0,04%	35,180658	0,35%	0,11%	0,28%	10618219151,79%	355.410.471
156	MUARA SUNGKAI	KARANG MULYO	249.228.279	1057	0,22%	0,05%	410	0,25%	0,09%	17,119529	0,65%	0,06%	59,658495	0,59%	0,18%	0,38%	14837877280,24%	397.607.052
157	MUARA SUNGKAI	BANJAR NEGERI	249.228.279	776	0,16%	0,04%	608	0,37%	0,13%	12,070718	0,46%	0,05%	36,427574	0,36%	0,11%	0,32%	12481404863,79%	374.042.328
158	MUARA SUNGKAI	BANJAR RATU	249.228.279	392	0,08%	0,02%	195	0,12%	0,04%	6,789779	0,26%	0,03%	58,191157	0,58%	0,17%	0,26%	10072878931,22%	349.957.069
159	MUARA SUNGKAI	NEGERI RATU	249.228.279	1770	0,37%	0,09%	335	0,20%	0,07%	9,67205	0,37%	0,04%	61,95003	0,62%	0,19%	0,38%	14824356028,78%	397.471.840
160	MUARA SUNGKAI	PAKUON AGUNG	249.228.279	1651	0,34%	0,09%	958	0,58%	0,20%	6,045031	0,23%	0,02%	60,889549	0,61%	0,18%	0,49%	19027853742,03%	439.506.817
161	MUARA SUNGKAI	SUMBER AGUNG	249.228.279	1019	0,21%	0,05%	495	0,30%	0,10%	7,012236	0,27%	0,03%	61,03723	0,61%	0,18%	0,37%	14138418656,61%	390.612.466
162	BUNGA MAYANG	NEGARA TULANG BAWANG	249.228.279	6550	1,36%	0,34%	890	0,54%	0,19%	16,771335	0,64%	0,06%	40,055501	0,40%	0,12%	0,71%	27425675310,80%	523.485.032
163	BUNGA MAYANG	KOTA NAPAL	249.228.279	2003	0,42%	0,10%	819	0,50%	0,17%	17,40969	0,66%	0,07%	54,539859	0,54%	0,16%	0,51%	19524211620,09%	444.470.396

1	2	3	4	5	6	7	8	9	10	11	12	13	14	15	16	17	18	19
164	BUNGA MAYANG	TANAH ABANG	249.228.279	2524	0,52%	0,13%	981	0,59%	0,21%	19,450493	0,74%	0,07%	56,346217	0,56%	0,17%	0,58%	22395766037,61%	473.185.940
165	BUNGA MAYANG	SUKADANA UDIK	249.228.279	1934	0,40%	0,10%	491	0,30%	0,10%	12,78645	0,48%	0,05%	43,147186	0,43%	0,13%	0,38%	14716640883,94%	396.394.688
166	BUNGA MAYANG	SUKADANA ILIR	249.228.279	746	0,15%	0,04%	276	0,17%	0,05%	27,149445	1,03%	0,10%	52,718792	0,53%	0,16%	0,36%	13787696411,20%	387.105.243
167	BUNGA MAYANG	HADUYANG RATU	249.228.279	1078	0,22%	0,06%	557	0,34%	0,12%	13,202348	0,50%	0,05%	55,051946	0,55%	0,16%	0,39%	14978477647,59%	399.013.056
168	BUNGA MAYANG	ISO REJO	249.228.279	2528	0,52%	0,13%	531	0,32%	0,11%	11,413019	0,43%	0,04%	37,814744	0,38%	0,11%	0,40%	15415204765,91%	403.380.327
169	BUNGA MAYANG	MULYO REJO II	249.228.279	1859	0,39%	0,10%	611	0,37%	0,13%	9,72041	0,37%	0,04%	34,190132	0,54%	0,10%	0,36%	14067994363,06%	389.908.223
170	BUNGA MAYANG	TULANG BAWANG BARU	249.228.279	2216	0,46%	0,11%	831	0,50%	0,18%	4,29439	0,16%	0,02%	43,821025	0,44%	0,13%	0,44%	16896099612,27%	418.183.275
171	BUNGA MAYANG	MULYO REJO I	249.228.279	1181	0,24%	0,05%	822	0,50%	0,17%	5,513069	0,21%	0,02%	27,401613	0,27%	0,08%	0,34%	13041819199,42%	379.646.411
172	BUNGA MAYANG	SUKAMAJU	249.228.279	2165	0,45%	0,11%	156	0,09%	0,03%	7,273382	0,28%	0,03%	56,715353	0,56%	0,17%	0,34%	13196329985,09%	381.191.579
173	HULU SUNGKAI	NEGERA KEMAKMURAN	249.228.279	1225	0,25%	0,06%	618	0,37%	0,13%	5,80323	0,22%	0,02%	43,937519	0,44%	0,13%	0,35%	13409065508,32%	383.318.934
174	HULU SUNGKAI	BONGLAI TENGAH	249.228.279	662	0,14%	0,03%	140	0,08%	0,03%	3,888164	0,15%	0,01%	49,709048	0,50%	0,15%	0,23%	8773350379,74%	336.961.783
175	HULU SUNGKAI	TANJIUNG HARAPAN	249.228.279	597	0,12%	0,03%	314	0,19%	0,07%	4,836025	0,18%	0,02%	54,796779	0,55%	0,16%	0,28%	10778716350,37%	357.015.443
176	HULU SUNGKAI	LUBUK RUKAM	249.228.279	1327	0,28%	0,07%	385	0,23%	0,08%	6,306177	0,24%	0,02%	30,208934	0,30%	0,09%	0,26%	10199949610,58%	351.227.775
177	HULU SUNGKAI	IBUL JAYA	249.228.279	1621	0,34%	0,08%	919	0,56%	0,19%	9,188448	0,35%	0,03%	41,012655	0,41%	0,12%	0,44%	16818863608,59%	417.416.915
178	HULU SUNGKAI	BERINGIN JAYA	249.228.279	347	0,07%	0,02%	285	0,17%	0,06%	5,648477	0,21%	0,02%	50,597637	0,50%	0,15%	0,25%	9677279146,69%	346.001.071
179	HULU SUNGKAI	GEDUNG MAKRIKAT	249.228.279	1494	0,31%	0,08%	1068	0,65%	0,23%	4,013901	0,15%	0,02%	41,814523	0,42%	0,12%	0,44%	17119407433,84%	420.422.354
180	HULU SUNGKAI	GEDUNG RAJA	249.228.279	1579	0,33%	0,08%	462	0,28%	0,10%	16,926088	0,64%	0,06%	36,976299	0,37%	0,11%	0,35%	13664644780,89%	385.874.727
181	HULU SUNGKAI	GEDUNG NEGARA	249.228.279	1972	0,41%	0,10%	592	0,36%	0,13%	3,86882	0,15%	0,01%	30,623575	0,31%	0,09%	0,33%	12872251348,28%	377.950.793
182	HULU SUNGKAI	TULUNG BUYUT	249.228.279	1432	0,30%	0,07%	567	0,34%	0,12%	32,556121	1,23%	0,12%	38,19226	0,38%	0,11%	0,43%	16654062832,89%	415.768.908
183	SUNGKAI TENGAH	BATU NANGKOP	249.228.279	1360	0,28%	0,07%	764	0,46%	0,16%	11,432363	0,43%	0,04%	41,417145	0,41%	0,12%	0,40%	15404836501,99%	403.276.644
184	SUNGKAI TENGAH	NEGERA BUMI	249.228.279	2516	0,52%	0,13%	606	0,37%	0,13%	14,508075	0,55%	0,06%	27,526894	0,27%	0,08%	0,40%	15271720074,21%	401.945.480
185	SUNGKAI TENGAH	MELUNGUN RATU	249.228.279	824	0,17%	0,04%	330	0,20%	0,07%	10,204013	0,39%	0,04%	46,910385	0,47%	0,14%	0,29%	11239118686,01%	361.619.466
186	SUNGKAI TENGAH	NEGERI CAMPANG JAYA	249.228.279	1543	0,32%	0,08%	1105	0,67%	0,23%	29,01615	1,10%	0,11%	41,660312	0,41%	0,12%	0,55%	21156427261,63%	460.792.552
187	SUNGKAI TENGAH	PAMPANG TANGGUK JAYA	249.228.279	758	0,16%	0,04%	1065	0,65%	0,23%	12,041702	0,46%	0,05%	51,537991	0,51%	0,15%	0,46%	17918190815,38%	428.403.587
188	SUNGKAI TENGAH	NEGERI GALIH REJO	249.228.279	1420	0,29%	0,07%	517	0,31%	0,11%	11,60646	0,44%	0,04%	49,25974	0,49%	0,15%	0,37%	14434126876,74%	393.569.548
189	SUNGKAI TENGAH	RATU JAYA	249.228.279	731	0,15%	0,04%	376	0,23%	0,08%	11,60546	0,44%	0,04%	53,086507	0,53%	0,16%	0,32%	12345859320,14%	372.686.873
190	SUNGKAI TENGAH	MEKAR SARI	249.228.279	1876	0,39%	0,10%	452	0,27%	0,10%	10,445814	0,40%	0,04%	24,701235	0,25%	0,07%	0,31%	11814988008,12%	367.378.159
191	ABUNG PEKURUN	NYAPAH BANYU	249.228.279	2059	0,43%	0,11%	890	0,54%	0,19%	5,80323	0,22%	0,02%	55,950336	0,56%	0,17%	0,48%	18582594042,01%	436.054.220
192	ABUNG PEKURUN	SINAR GUNUNG	249.228.279	497	0,10%	0,03%	264	0,16%	0,06%	7,254038	0,28%	0,03%	70,046955	0,70%	0,21%	0,32%	12280298452,07%	372.031.264
193	ABUNG PEKURUN	CAMPANG GIJUL	249.228.279	537	0,11%	0,03%	136	0,08%	0,03%	14,508075	0,55%	0,06%	67,635792	0,67%	0,20%	0,31%	12096226721,88%	370.190.547
194	ABUNG PEKURUN	SUMBER TANI	249.228.279	920	0,19%	0,05%	792	0,48%	0,17%	31,927437	1,21%	0,12%	48,657711	0,48%	0,15%	0,48%	18584519849,40%	435.073.478
195	ABUNG PEKURUN	PEKURUN	249.228.279	2032	0,42%	0,11%	1050	0,64%	0,22%	7,379774	0,28%	0,03%	32,929216	0,33%	0,10%	0,45%	17515364129,73%	424.381.921
196	ABUNG PEKURUN	OGAN CAMPANG	249.228.279	778	0,16%	0,04%	483	0,29%	0,10%	11,60646	0,44%	0,04%	50,4551	0,50%	0,15%	0,34%	13011432368,41%	379.342.603
197	ABUNG PEKURUN	PEKURUN TENGAH	249.228.279	1600	0,33%	0,08%	942	0,57%	0,20%	29,112871	1,10%	0,11%	37,567623	0,37%	0,11%	0,51%	19480329320,56%	444.031.573
198	ABUNG PEKURUN	PEKURUN UDIK	249.228.279	1637	0,34%	0,08%	734	0,44%	0,16%	35,921994	1,36%	0,14%	25,062525	0,25%	0,07%	0,45%	17408432999,40%	423.312.609
199	ABUNG PEKURUN	OGAN JAYA	249.228.279	1803	0,37%	0,09%	903	0,55%	0,19%	1,499168	0,06%	0,01%	60,616395	0,60%	0,18%	0,47%	18185909831,43%	431.087.378
200	SUNGKAI JAYA	CEMPAKA	249.228.279	3015	0,62%	0,16%	1218	0,74%	0,26%	8,11485	0,31%	0,03%	38,130978	0,38%	0,11%	0,56%	21559107005,11%	464.819.349
201	SUNGKAI JAYA	SRI AGUNG	249.228.279	2535	0,53%	0,13%	1023	0,62%	0,22%	10,706959	0,41%	0,04%	54,213138	0,54%	0,16%	0,55%	21237426597,83%	461.602.545
202	SUNGKAI JAYA	LEPANG TENGAH	249.228.279	2612	0,54%	0,14%	999	0,61%	0,21%	10,639255	0,40%	0,04%	50,847915	0,51%	0,15%	0,54%	20797475396,80%	457.203.033
203	SUNGKAI JAYA	CAHAYA MAKMUR	249.228.279	2230	0,46%	0,12%	1144	0,69%	0,24%	10,639255	0,40%	0,04%	52,879127	0,53%	0,16%	0,56%	21453883425,44%	463.767.114
204	SUNGKAI JAYA	SUKA JAYA	249.228.279	2075	0,43%	0,11%	1007	0,61%	0,21%	10,058932	0,38%	0,04%	61,772234	0,62%	0,18%	0,54%	20963780750,73%	458.866.087
205	SUNGKAI JAYA	SRI JAYA	249.228.279	2963	0,61%	0,15%	801	0,49%	0,17%	14,508075	0,55%	0,06%	57,368472	0,57%	0,17%	0,55%	21196402615,01%	461.192.305
206	SUNGKAI JAYA	NEGERA AGUNG	249.228.279	1315	0,27%	0,07%	685	0,42%	0,15%	14,508075	0,55%	0,06%	62,027097	0,62%	0,19%	0,45%	17492720640,06%	424.155.486
207	SUNGKAI JAYA	CEMPAKA BARAT	249.228.279	1047	0,22%	0,05%	774	0,47%	0,16%	8,772549	0,33%	0,03%	59,281749	0,59%	0,18%	0,43%	16530461564,11%	414.532.895

1	2	3	4	5	6	7	8	9	10	11	12	13	14	15	16	17	18	19
208	SUNGKAI JAYA	CEMPAKA TIMUR	249.228.279	1033	0,21%	0,05%	984	0,60%	0,21%	6,489946	0,25%	0,02%	39,143102	0,39%	0,12%	0,40%	15565961411,05%	404.887.893
209	SUNGKAI BARAT	SINAR HARAPAN	249.228.279	1218	0,25%	0,06%	870	0,53%	0,18%	9,67205	0,37%	0,04%	45,660341	0,45%	0,14%	0,42%	16219307773,19%	411.421.357
210	SUNGKAI BARAT	KUBU HITU	249.228.279	1052	0,22%	0,05%	743	0,45%	0,16%	11,60646	0,44%	0,04%	41,638613	0,41%	0,12%	0,38%	14668863991,56%	395.916.919
211	SUNGKAI BARAT	NEGERI SAKTI	249.228.279	1028	0,21%	0,05%	557	0,34%	0,12%	6,770435	0,26%	0,03%	63,648403	0,63%	0,19%	0,39%	14928737640,67%	398.515.656
212	SUNGKAI BARAT	TANJUNGPAYA	249.228.279	892	0,18%	0,05%	789	0,48%	0,17%	12,003014	0,46%	0,05%	44,813606	0,45%	0,13%	0,39%	15149039559,81%	400.718.675
213	SUNGKAI BARAT	GUNUNG RAJA	249.228.279	1514	0,31%	0,08%	1032	0,63%	0,22%	11,98367	0,45%	0,05%	52,70482	0,52%	0,16%	0,50%	19284391203,48%	442.072.191
214	SUNGKAI BARAT	CAHAYA MAS	249.228.279	1954	0,41%	0,10%	883	0,54%	0,19%	11,60646	0,44%	0,04%	43,58368	0,43%	0,13%	0,46%	17839299315,78%	427.621.272
215	SUNGKAI BARAT	COMOK SINAR JAYA	249.228.279	1003	0,21%	0,05%	600	0,36%	0,13%	15,47528	0,59%	0,06%	50,124813	0,50%	0,15%	0,39%	14944872251,55%	398.677.002
216	SUNGKAI BARAT	WAY ISEM	249.228.279	1554	0,32%	0,08%	527	0,32%	0,11%	8,656485	0,33%	0,03%	50,361687	0,50%	0,15%	0,38%	14479312192,09%	394.021.401
217	SUNGKAI BARAT	GUNUNGMAKNIBAI	249.228.279	1001	0,21%	0,05%	401	0,24%	0,09%	9,739754	0,37%	0,04%	67,209234	0,67%	0,20%	0,37%	14443569555,28%	393.663.975
218	SUNGKAI BARAT	NEGERI BATIN JAYA	249.228.279	918	0,19%	0,05%	327	0,20%	0,07%	17,651491	0,67%	0,07%	60,652262	0,60%	0,18%	0,37%	14073859631,83%	389.966.876
219	ABUNG KUNANG	AJI KAGUNGAN	249.228.279	1873	0,39%	0,10%	1042	0,63%	0,22%	3,09717	0,19%	0,02%	31,634955	0,32%	0,09%	0,43%	16649630023,05%	415.724.580
220	ABUNG KUNANG	TALANG JEMBATAN	249.228.279	1259	0,26%	0,07%	211	0,13%	0,04%	7,73764	0,29%	0,03%	34,446639	0,34%	0,10%	0,24%	9338912090,08%	342.617.400
221	ABUNG KUNANG	SABUK EMPAT	249.228.279	1358	0,28%	0,07%	283	0,17%	0,06%	8,221243	0,31%	0,03%	29,643481	0,30%	0,09%	0,25%	9642721459,03%	345.655.494
222	ABUNG KUNANG	BERINGIN	249.228.279	840	0,17%	0,04%	112	0,07%	0,02%	4,352423	0,17%	0,02%	34,34524	0,34%	0,10%	0,19%	7186072968,09%	321.089.009
223	ABUNG KUNANG	SABUK INDAH	249.228.279	765	0,16%	0,04%	172	0,10%	0,04%	10,155653	0,39%	0,04%	33,395129	0,33%	0,10%	0,21%	8265575535,09%	331.884.035
224	ABUNG KUNANG	BINDU	249.228.279	1578	0,33%	0,08%	531	0,32%	0,11%	9,67205	0,37%	0,04%	26,653337	0,27%	0,08%	0,31%	11977610381,79%	369.004.383
225	ABUNG KUNANG	WAY PERANCANG	249.228.279	573	0,12%	0,03%	204	0,12%	0,04%	5,80923	0,22%	0,02%	23,368609	0,23%	0,07%	0,16%	6352535553,94%	312.753.635
226	BLAMBANGAN PAGAR	PAGAR	249.228.279	1972	0,28%	0,07%	972	0,59%	0,21%	7,254038	0,28%	0,03%	48,844945	0,49%	0,15%	0,45%	17374272461,26%	422.971.004
227	BLAMBANGAN PAGAR	BLAMBANGAN	249.228.279	2967	0,62%	0,15%	1148	0,70%	0,24%	8,86927	0,34%	0,03%	27,940765	0,28%	0,08%	0,51%	19827358828,06%	447.501.868
228	BLAMBANGAN PAGAR	JAGANG	249.228.279	3557	0,74%	0,18%	1293	0,78%	0,27%	14,508075	0,55%	0,06%	34,659722	0,35%	0,10%	0,62%	23785541844,00%	487.123.698
229	BLAMBANGAN PAGAR	TANJUNGMAN	249.228.279	4088	0,85%	0,21%	1091	0,66%	0,23%	35,883306	1,36%	0,14%	45,493509	0,45%	0,14%	0,72%	27570959483,59%	524.937.874
230	BLAMBANGAN PAGAR	TULUNG SINGKIP	249.228.279	1070	0,22%	0,06%	938	0,57%	0,20%	12,264159	0,47%	0,05%	39,941493	0,40%	0,12%	0,42%	16199729194,78%	411.225.571
231	BLAMBANGAN PAGAR	PAGAR GADING	249.228.279	1701	0,35%	0,09%	418	0,25%	0,09%	15,030366	0,57%	0,06%	44,863051	0,45%	0,13%	0,37%	14180017107,78%	391.028.450
232	BLAMBANGAN PAGAR	BURING KENCANA	249.228.279	1895	0,39%	0,10%	668	0,40%	0,14%	17,051824	0,65%	0,06%	56,021067	0,56%	0,17%	0,47%	18192255219,39%	431.150.832
	Total		57.820.960.800	482.437			165.019			2.637			10.039				38.547.307.200	96.368.268.000

Kontrol Penghitungan
 Pagu Dana Desa Kabupaten X
 Pagu Alokasi Dasar (60%)
 Pagu Bagian Formula (40%)
 Jumlah Desa

96.368.268.000 (c)
 57.820.960.800 (d)
 38.547.307.200 (e)
 232 (f)

Bobot
 JP 25% (g)
 AK 35% (h)
 LW 10% (i)
 IKG 30% (j)

BUPATI LAMPUNG UTARA,

AGUNG ILMU MANGKUNEGARA

NO	PAPAR KOORDINASI	
1.	WAKIL BUPATI	
2.	SEKRETARIS DAERAH	
3.	ASS. DIR. PEMBINAAN & BINAAN	
4.	ASS. DIR. PERENCANAAN & PENGUKURAN KESRA	
5.	ASS. DIR. PELAKSANAAN & PENGENDALIAN	
6.	BAGIAN TEKNIK	
7.	DINAS PWD	