

LAMPIRAN : PERATURAN BUPATI PESAWARAN

NOMOR : 36 TAHUN 2018

TANGGAL : 23 Agustus 2018

**LAMPIRAN 1**

**DESKRIPSI TITIK KOORDINAT BATAS DESA DALAM  
WILAYAH KECAMATAN GEDONG TATAAN**

Nomor Pilar	NAMA TITIK	Koordinat			
		Geografis		UTM	
		Bujur	Lintang	X (meter)	Y (meter)
<b>PADANG RATU</b>					
001	PR 001	105° 2' 40,214	5° 23' 18,643"	504930	9404390
002	WL 012& PR 002	105° 2' 52,297	5° 23' 44,653"	505302	9403591
003	WL 011, PP 011& PR 003	105° 3' 15,997	5° 24' 24,760"	506031	9402359
004	PR 004& PP 010	105° 3' 24,512	5° 24' 30,330"	506293	9402188
005	PR 005& PP 009	105° 3' 23,573	5° 24' 41,618"	506265	9401842
006	PR 006& PP 008	105° 3' 36,455	5° 24' 39,985"	506661	9401892
007	CP 003, PP 008& PR 007	105° 3' 50,764	5° 24' 53,746"	507101	9401469
008	PR 008& CP 004	105° 3' 52,668	5° 25' 1,300"	507160	9401237
009	PR 009& CP 005	105° 5' 19,869	5° 26' 9,603"	509843	9399140
010	PR 010	105° 5' 19,946	5° 27' 1,411"	509845	9397549
011	PR 011& CP 006	105° 4' 51,481	5° 26' 26,344"	508969	9398626
012	PR 012& CP 007	105° 3' 46,578	5° 25' 8,969"	506972	9401002
013	PR 013	105° 3' 39,679	5° 25' 12,058"	506760	9400907
014	PR 014	105° 3' 11,104	5° 24' 50,579"	505881	9401567
015	PR 015	105° 2' 45,363	5° 24' 8,618"	505089	9402855
016	PR 016	105° 2' 30,323	5° 23' 37,856"	504626	9403800
<b>PAMPANGAN</b>					
017	GT 014, WL 004& PP 001	105° 4' 41,837	5° 23' 47,051"	508673	9403517
018	GT 016, PP 002& SK 015	105° 4' 47,590	5° 24' 2,149"	508850	9403053
019	SK 016& PP 003	105° 4' 57,054	5° 24' 17,875"	509141	9402571
020	SK 017, PP 004& CP001	105° 4' 57,698	5° 24' 29,117"	509161	9402225

021	CP 002& PP 005	105° 4' 39,238	5° 24' 35,631"	508593	9402025
022	WL 010& PP 011	105° 3' 31,141	5° 24' 12,728"	506498	9402729
023	WL 009& PP 012	105° 3' 31,253	5° 24' 24,666"	506501	9402362
024	WL 008& PP 013	105° 3' 59,641	5° 24' 18,036"	507375	9402566
025	WL 007& PP 014	105° 3' 45,966	5° 23' 56,494"	506954	9403227
026	WL 006& PP 015	105° 4' 18,663	5° 24' 8,802"	507960	9402849
027	WL 005& PP 016	105° 4' 25,112	5° 23' 42,759"	508158	9403649
<b>CIPADANG</b>					
028	CP 008	105° 3' 46,226	5° 25' 19,085"	506962	9400691
029	CP 009	105° 3' 59,947	5° 26' 37,299"	507383	9398290
<b>WAY LAYAP</b>					
030	GT 012& WL 001	105° 4' 04,61"	5° 23' 17,63"	507528	9404420
031	GT 013& WL 002	105° 4' 07,18"	5° 23' 39,26"	507607	9403756
032	GT 014& WL 003	105° 4' 36,82"	5° 23' 36,19"	508519	9403850
033	WL 013	105° 3' 31,11"	5° 23' 17,14"	506497	9404436
034	WL 014	105° 3' 43,78"	5° 23' 41,34"	506887	9403693
<b>SUKADADI</b>					
035	BO 004& SK 001	105° 6' 07,03"	5° 25' 27,18"	511294	9400442
036	BO 005& SK 002	105° 5' 34,01"	5° 24' 30,49"	510279	9402183
037	BO 006& SK 003	105° 5' 39,09"	5° 24' 22,93"	510435	9402415
038	BO 007& SK 004	105° 5' 33,01"	5° 23' 54,64"	510248	9403284
039	BO 008, SK 005& GT 026	105° 5' 29,17"	5° 23' 32,40"	510130	9403967
040	GT 025& SK 006	105° 5' 29,17"	5° 23' 23,98"	510130	9404225
041	GT 024& SK 007	105° 5' 19,32"	5° 23' 18,99"	509827	9404378
042	GT 023& SK 008	105° 5' 14,34"	5° 23' 21,66"	509674	9404296
043	GT 022& SK 009	105° 5' 12,36"	5° 23' 10,61"	509613	9404636
044	GT 021& SK 010	105° 4' 59,69"	5° 23' 08,62"	509223	9404697
045	GT 020 SK 011	105° 4' 58,82"	5° 23' 12,08"	509196	9404591
046	GT 019& SK 012	105° 5' 09,57"	5° 23' 23,98"	509527	9404225
047	GT 018& SK 013	105° 5' 06,23"	5° 23' 52,09"	509424	9403362
048	GT 017 & SK 014	105° 4' 58,96"	5° 23' 57,00"	509200	9403211
049	SK 018& CP 010	105° 5' 11,63"	5° 25' 04,69"	509590	9401133
050	SK 019& CP 011	105° 5' 59,61"	5° 26' 09,83"	511066	9399132
051	SK 020	105° 6' 09,91"	5° 26' 10,47"	511383	9399113

<b>GEDONG TATAAN</b>					
052	BG 009, SJ 01 3& GT 001	105° 5' 55,751	5° 22' 47,755"	510948	9405337
053	BG 010 & GT 002	105° 5' 46,532	5° 22' 47,296"	510664	9405352
054	BG 011 & GT 003	105° 5' 51,425	5° 22' 31,656"	510815	9405832
055	BG 012 & GT 004	105° 5' 46,172	5° 22' 36,709"	510653	9405677
056	BG 013, GT 005 & KO 001	105° 5' 28,251	5° 22' 33,001"	510102	9405791
057	GT 006 & KO 013	105° 5' 18,729	5° 22' 32,133"	509809	9405817
058	GT 007 & KO 012	105° 5' 9,494"	5° 22' 47,229"	509525	9405354
059	KO 011 & GT 008	105° 4' 57,795	5° 22' 56,208"	509164	9405078
060	KO 010 & GT 009	105° 4' 57,893	5° 22' 41,112"	509168	9405542
061	KO 009 & GT 010	105° 4' 43,342	5° 22' 36,923"	508720	9405670
062	GT 011	105° 4' 14,181	5° 22' 29,835"	507822	9405888
063	BO 009, GT 027& SJ 007	105° 5' 45,805" E	5° 23' 7,373" S	510642	9404735
064	GT 028 & SJ 008	105° 5' 48,152	5° 23' 0,337"	510714	9404951
065	GT 029 & SJ 009	105° 5' 43,055	5° 22' 51,110"	510557	9405235
066	GT 030 & SJ 010	105° 5' 49,259	5° 22' 50,776"	510748	9405245
067	GT 031 & SJ 011	105° 5' 50,344	5° 22' 55,171"	510782	9405110
068	GT 032 & SJ 012	105° 5' 55,367	5° 22' 52,471"	510936	9405193
<b>BAGELEN</b>					
069	KB 012& BG 001	105° 6' 46,253" E	5° 21' 59,634" S	512502	9406815
070	KB 013, BG 002& SJ 001	105° 6' 29,604" E	5° 22' 10,602" S	511990	9406478
071	BG 003& SJ 019	105° 6' 40,509" E	5° 22' 45,427" S	512325	9405409
072	BG 004& SJ 018	105° 6' 34,733" E	5° 22' 44,180" S	512148	9405447
073	BG 005& SJ 017	105° 6' 29,113" E	5° 22' 45,343" S	511975	9405411
074	BG 006& SJ 016	105° 6' 22,690" E	5° 22' 47,886" S	511777	9405333
075	BG 007& SJ 015	105° 6' 21,191" E	5° 22' 44,990" S	511731	9405422
076	BG 008& SJ 014	105° 6' 16,888" E	5° 22' 45,051" S	511599	9405420
077	BG 021	105° 6' 45,990" E	5° 21' 36,366" S	512495	9407529
<b>SUKARAJA</b>					
078	KB 014& SJ 002	105° 6' 56,578" E	5° 22' 47,819" S	512820	9405335
079	KB 015& SJ 003	105° 6' 43,053" E	5° 23' 35,077" S	512403	9403884
080	KB 016, SJ 004& BO	105° 6' 33,679" E	5° 23' 52,233" S	512115	9403357

	001				
081	BO 012& SJ 005	105° 6' 26,920" E	5° 23' 46,273" S	511907	9403540
082	BO 011& SJ 006	105° 5' 59,536" E	5° 23' 11,777" S	511064	9404600
<b>KEBAGUSAN</b>					
083	WO 004& KB 001	105° 7' 54,444" E	5° 23' 45,600" S	514600	9403561
084	WO 005& KB 002	105° 7' 48,368" E	5° 23' 31,323" S	514414	9403999
085	WO 006& KB 003	105° 8' 2,669" E	5° 23' 21,589" S	514854	9404298
086	WO 007& KB 004	105° 7' 55,408" E	5° 22' 41,498" S	514630	9405529
087	WO 008& KB 005	105° 7' 41,780" E	5° 22' 33,226" S	514211	9405783
088	WO 009& KB 006	105° 7' 35,379" E	5° 22' 27,550" S	514014	9405957
089	WO 010& KB 007	105° 7' 38,460" E	5° 22' 15,204" S	514109	9406336
090	WO 011& KB 008	105° 7' 37,880" E	5° 21' 55,477" S	514091	9406942
091	WO 012& KB 009	105° 8' 8,470" E	5° 21' 32,805" S	515033	9407638
092	KB 010	105° 7' 29,197" E	5° 21' 34,319" S	513824	9407592
093	KB 011	105° 7' 14,700" E	5° 21' 48,092" S	513378	9407169
094	KB 017& BG 002	105° 7' 10,780" E	5° 24' 40,417" S	513256	9401878
095	KB 018	105° 7' 45,175" E	5° 24' 47,783" S	514315	9401651
<b>SUNGAI LANGKA</b>					
096	NS 023& SL 007	105° 10' 37,686" E	5° 22' 41,840" S	519625	9405517
097	NS 022, BN 004& SL 008	105° 10' 8,856" E	5° 22' 46,594" S	518737	9405371
098	SL 009& BN 005	105° 9' 49,310" E	5° 22' 22,226" S	518136	9406120
099	SL 010, BN 006& TS 001	105° 9' 27,530" E	5° 22' 53,197" S	517465	9405169
100	SL 011, TS 018& WO 001	105° 8' 52,325" E	5° 23' 16,858" S	516382	9404443
101	SL 012& WO 002	105° 9' 2,242" E	5° 23' 43,507" S	516687	9403624
102	SL 013	105° 9' 33,989" E	5° 24' 6,035" S	517664	9402932
103	SL 014	105° 11' 8,057" E	5° 23' 43,689" S	520559	9403618
<b>KURUNGAN NYAWA</b>					
104	KN 001	105° 12' 26,887" E	5° 23' 22,223" S	522985	9404276
105	KN 002	105° 12' 11,561" E	5° 23' 14,560" S	522513	9404512
106	KN 003	105° 11' 55,276" E	5° 23' 22,942" S	522012	9404254
107	KN 004	105° 11' 51,230" E	5° 23' 6,202" S	521888	9404768
108	KN 005	105° 11' 41,810" E	5° 23' 18,884" S	521598	9404379

109	KN 006	105° 11' 32,473" E	5° 23' 31,168" S	521310	9404002
110	KN 007& SL 001	105° 11' 10,442" E	5° 23' 15,799" S	520632	9404474
111	KN 008& SL 002	105° 10' 59,298" E	5° 23' 12,050" S	520289	9404589
112	KN 009& SL 003	105° 10' 53,602" E	5° 23' 4,402" S	520114	9404824
113	KN 010& SL 004	105° 11' 1,687" E	5° 22' 54,181" S	520363	9405138
114	KN 011& SL 005	105° 11' 13,606" E	5° 22' 47,864" S	520730	9405332
115	KN 012, SL 006& NS 001	105° 11' 17,095" E	5° 22' 39,637" S	520837	9405584
116	KN 013& NS 002	105° 11' 23,629" E	5° 22' 36,912" S	521038	9405668
117	KN 014& NS 003	105° 11' 18,103" E	5° 22' 32,149" S	520868	9405814
118	KN 015& NS 004	105° 11' 19,986" E	5° 22' 23,862" S	520926	9406069
119	KN 016& NS 005	105° 11' 32,242" E	5° 22' 14,770" S	521304	9406348
120	KN 017& NS 006	105° 11' 40,437" E	5° 22' 10,042" S	521556	9406493
121	KN 018& NS 007	105° 11' 53,084" E	5° 22' 4,611" S	521945	9406660
122	KN 019& NS 008	105° 11' 56,215" E	5° 21' 48,989" S	522042	9407139
123	KN 020& NS 009	105° 12' 12,852" E	5° 21' 51,849" S	522554	9407051
124	KN 021& NS 010	105° 12' 22,536" E	5° 21' 38,988" S	522852	9407446
125	KN 022	105° 12' 29,344" E	5° 21' 46,595" S	523061	9407212
126	KN 023	105° 12' 29,034" E	5° 22' 7,514" S	523052	9406570
127	KN 024	105° 12' 25,104" E	5° 22' 39,307" S	522930	9405594
128	KN 025	105° 12' 27,755" E	5° 22' 57,538" S	523012	9405034
<b>NEGERI SAKTI</b>					
129	NS 011	105° 12' 24,398" E	5° 21' 36,914" S	522909	9407510
130	NS 012	105° 12' 13,930" E	5° 21' 11,787" S	522587	9408281
131	NS 013	105° 11' 53,717" E	5° 20' 55,996" S	521965	9408766
132	NS 014	105° 11' 47,825" E	5° 20' 19,756" S	521784	9409879
133	NS 015	105° 10' 59,369" E	5° 20' 18,401" S	520293	9409921
134	NS 016& SB 001	105° 10' 48,115" E	5° 20' 46,090" S	519947	9409071
135	NS 017& SB 002	105° 10' 57,403" E	5° 20' 59,608" S	520232	9408656
136	NS 018& SB 003	105° 11' 4,548" E	5° 21' 29,131" S	520452	9407749
137	NS 019, SB 004& BN 001	105° 10' 24,542" E	5° 21' 26,705" S	519221	9407824
138	NS 020& BN 002	105° 10' 18,304" E	5° 21' 49,254" S	519028	9407132
139	NS 021& BN 003	105° 10' 11,083" E	5° 22' 1,480" S	518806	9406757
<b>BERNUNG</b>					

140	BN 007& TS 002	105° 8' 55,597" E	5° 22' 30,763" S	516483	9405858
141	BN 008& TS 003	105° 9' 7,997" E	5° 21' 58,240" S	516865	9406857
142	BN 009& TS 004	105° 9' 21,657" E	5° 21' 31,986" S	517285	9407663
143	SB 006, BN 010& TS 005	105° 9' 56,750" E	5° 21' 12,366" S	518365	9408265
144	SB 005& BN 011	105° 10' 25,170" E	5° 21' 11,176" S	519240	9408301
<b>SUKABANJAR</b>					
145	SB 007& TS 006	105° 10' 0,462" E	5° 20' 47,846" S	518480	9409018
146	SB 008	105° 10' 25,422" E	5° 20' 42,073" S	519248	9409195
147	SB 009& TS 009	105° 9' 47,897" E	5° 20' 0,956" S	518094	9410458
148	SB 010& TS 010	105° 9' 23,849" E	5° 20' 4,791" S	517353	9410340
149	SB 011& TS 011	105° 9' 10,241" E	5° 19' 36,481" S	516935	9411209
150	SB 012	105° 9' 31,938" E	5° 19' 31,098" S	517603	9411375
151	SB 013	105° 9' 58,276" E	5° 19' 49,941" S	518413	9410796
<b>WIYONO</b>					
152	WO 003	105° 8' 22,772" E	5° 23' 52,156" S	515472	9403359
153	WO 013	105° 8' 21,939" E	5° 21' 3,262" S	515448	9408545
154	TS 013& WO 014	105° 8' 48,222" E	5° 20' 7,208" S	516257	9410266
155	TS 014& WO 015	105° 8' 47,787" E	5° 20' 45,977" S	516243	9409076
156	TS 015& WO 016	105° 8' 41,196" E	5° 21' 40,654" S	516040	9407397
157	TS 016& WO 017	105° 8' 35,679" E	5° 21' 59,577" S	515870	9406816
158	TS 017& WO 018	105° 8' 36,890" E	5° 22' 46,982" S	515907	9405360
<b>TAMAN SARI</b>					
159	TS 007	105° 9' 59,140" E	5° 20' 20,237" S	518439	9409865
160	TS 011	105° 9' 2,189" E	5° 19' 49,725" S	516687	9410803
161	TS 012	105° 8' 44,668" E	5° 19' 52,266" S	516148	9410725
<b>BOGOREJO</b>					
162	BO 003	105° 6' 55,05" E	5° 25' 11,20" S	512772	9400932
<b>KARANG ANYAR</b>					
163	BG 015& KA 002	105° 5' 41,911" E	5° 21' 57,694" S	510522	9406875
164	BG 016& KA 003	105° 5' 52,323" E	5° 22' 14,194" S	510843	9406368
165	BG 017& KA 004	105° 5' 51,049" E	5° 22' 1,897" S	510804	9406746
166	BG 018& KA 005	105° 6' 6,876" E	5° 21' 47,549" S	511291	9407186
167	BG 019& KA 006	105° 6' 24,581" E	5° 21' 26,881" S	511836	9407821

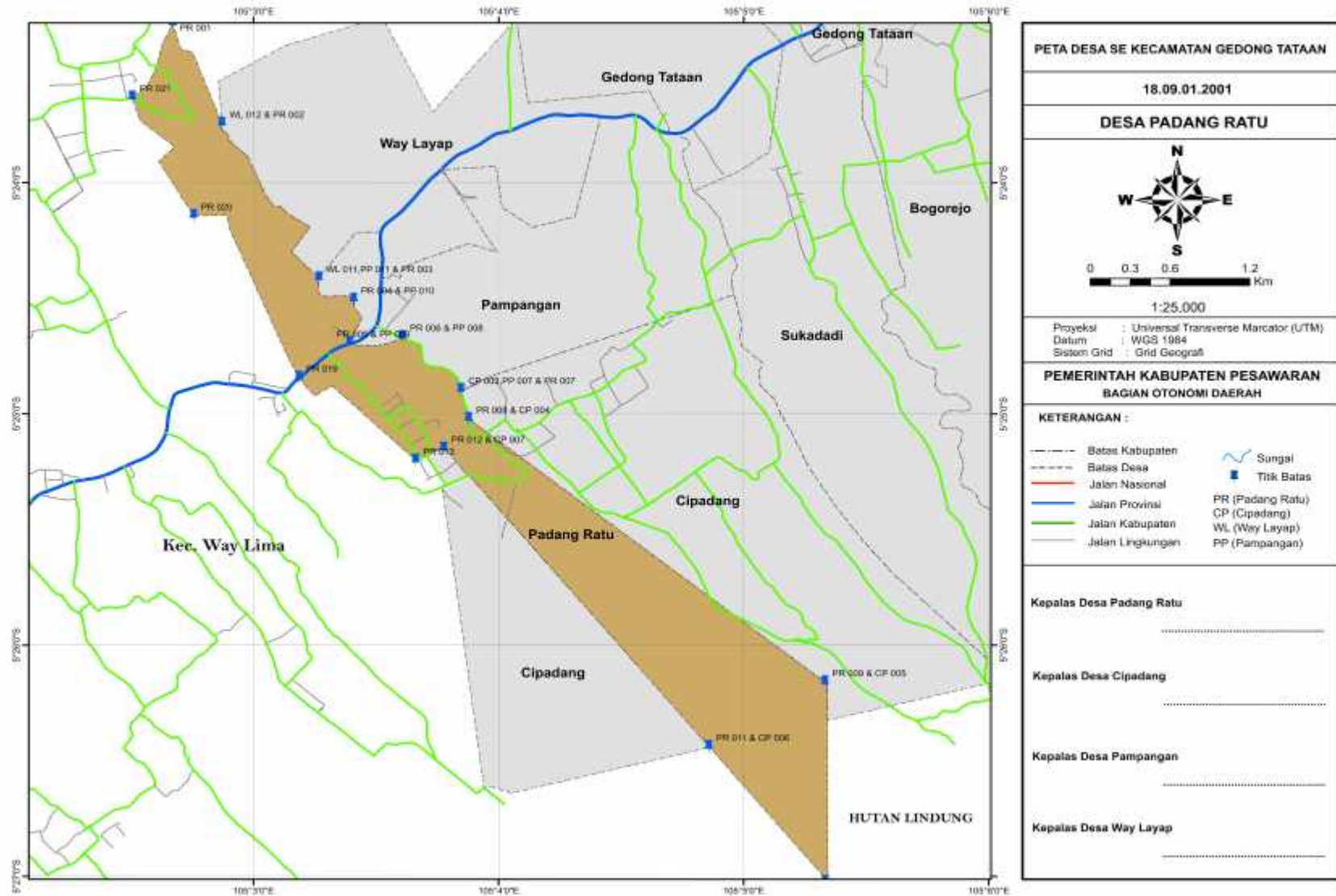
168	KA 007	105° 6' 2,981" E	5° 21' 19,821" S	511171	9408037
169	KA 008	105° 5' 35,206" E	5° 21' 34,964" S	510316	9407573
170	KA 009& KO 004	105° 5' 11,231" E	5° 21' 40,838" S	509578	9407392
<b>KUTO ARJO</b>					
171	BG 014& KO 002	105° 5' 18,58"	5° 22' 20,97"	509804	9406160
172	BG 015, KO 003& KA 001	105° 5' 23,23"	5° 21' 57,48"	509948	9406881
173	KO 005	105° 4' 50,68"	5° 21' 36,36"	508946	9407530
174	KO 006	105° 4' 20,76"	5° 21' 38,41"	508025	9407467
175	KO 007	105° 4' 35,82"	5° 21' 57,58"	508489	9406878
176	KO 008	105° 4' 42,62"	5° 22' 22,11"	508698	9406125

Keterangan :

1. Desa Padang Ratu = PR
2. Desa Pampangan = PP
3. Desa Cipadang = CP
4. Desa Way Layap = WL
5. Desa Sukadadi = SK
6. Desa Gedong Tataan = GT
7. Desa Bagelen = BG
8. Desa Sukaraja = SJ
9. Desa Kebagusan = KB
10. Desa Sungai Langka = SL
11. Desa Kurungan Nyawa = KN
12. Desa Negeri Sakti = NS
13. Desa Bernung = BN
14. Desa Sukabanjar = SB
15. Desa Wiyono = WO
16. Desa Taman Sari = TS
17. Desa Bogorejo = BO
18. Desa Karang Anyar = KA
19. Desa Kuto Arjo = KO

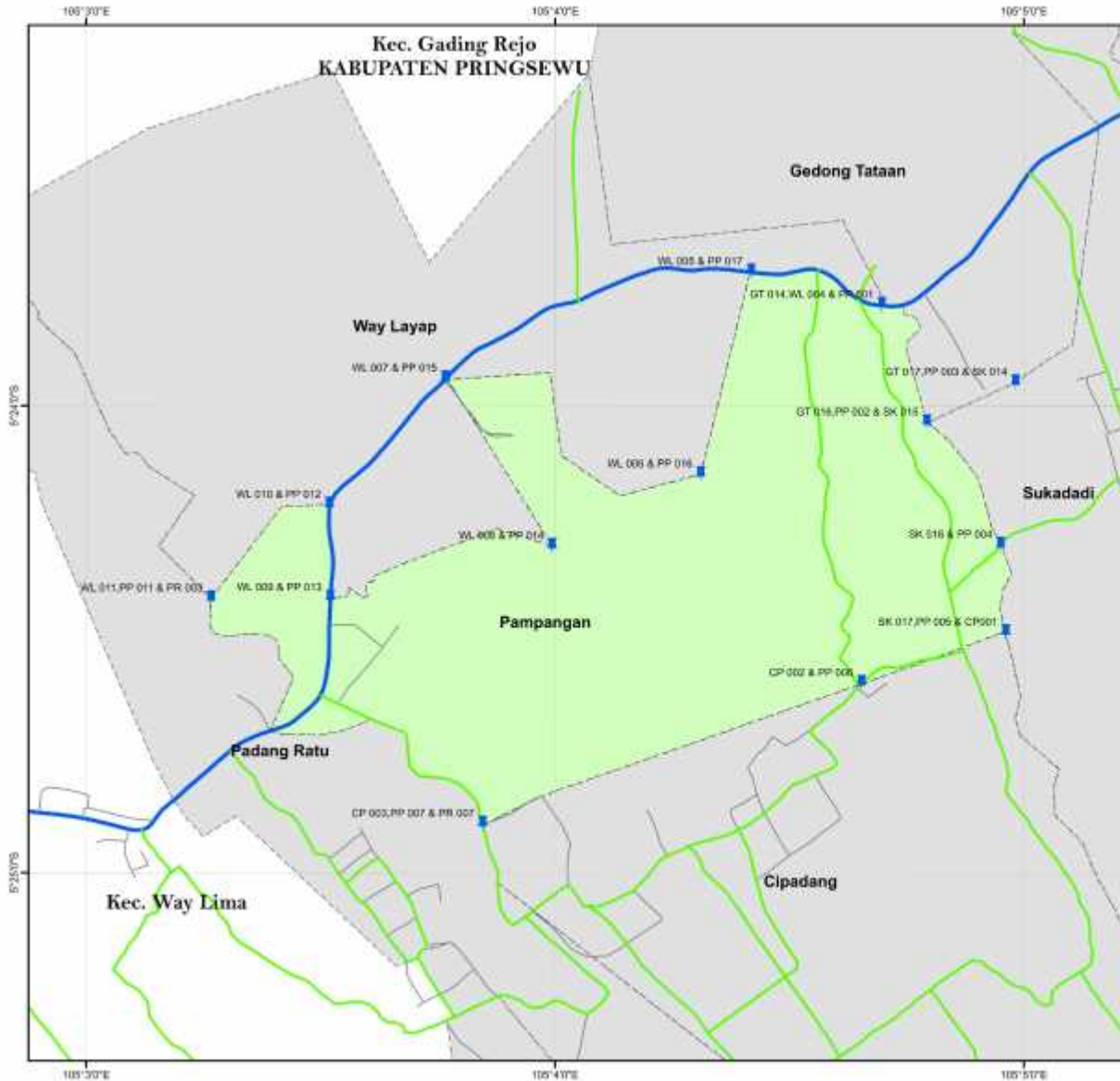
## LAMPIRAN 2

# DESA PADANG RATU



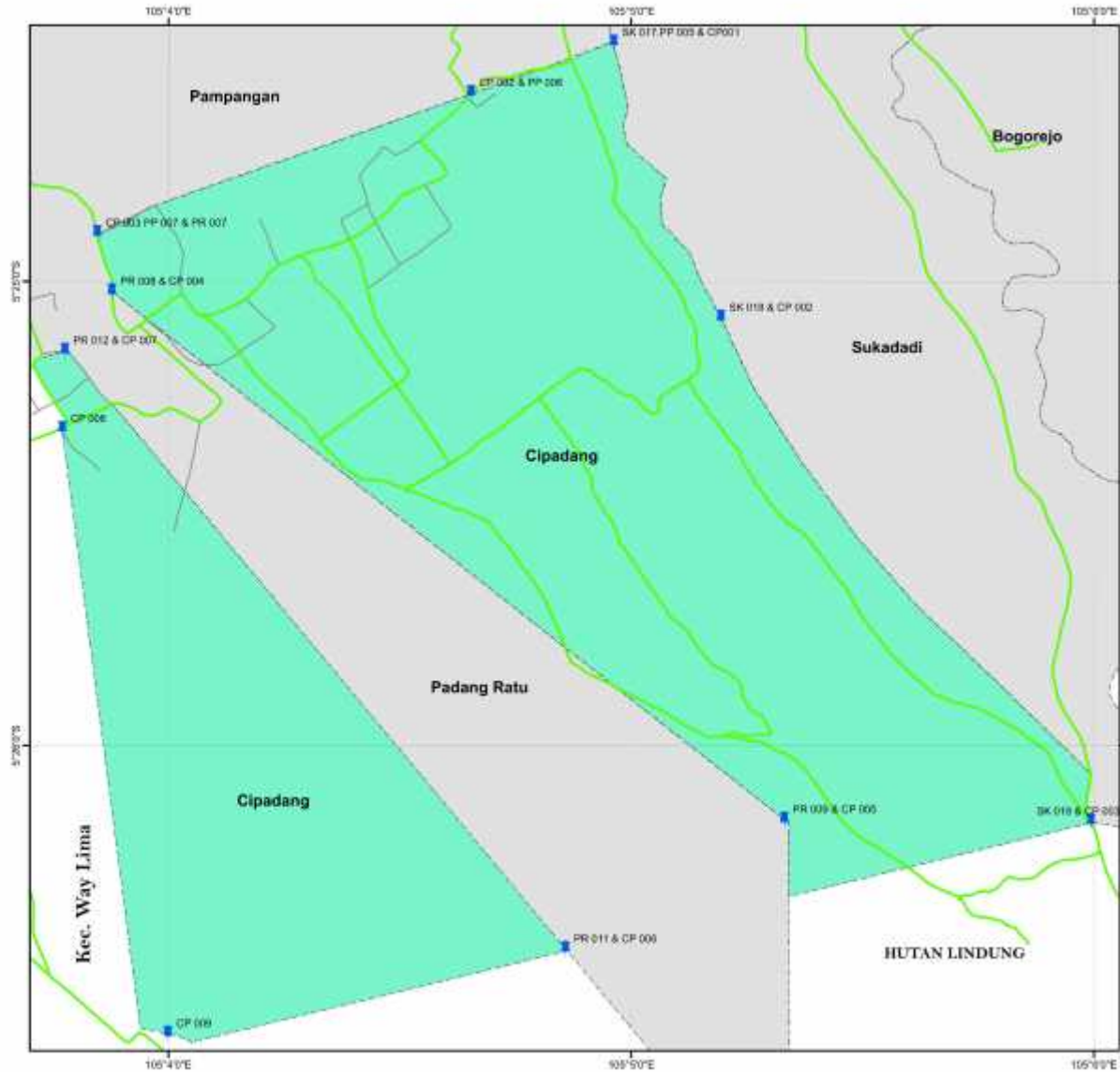


# DESA PAMPANGAN



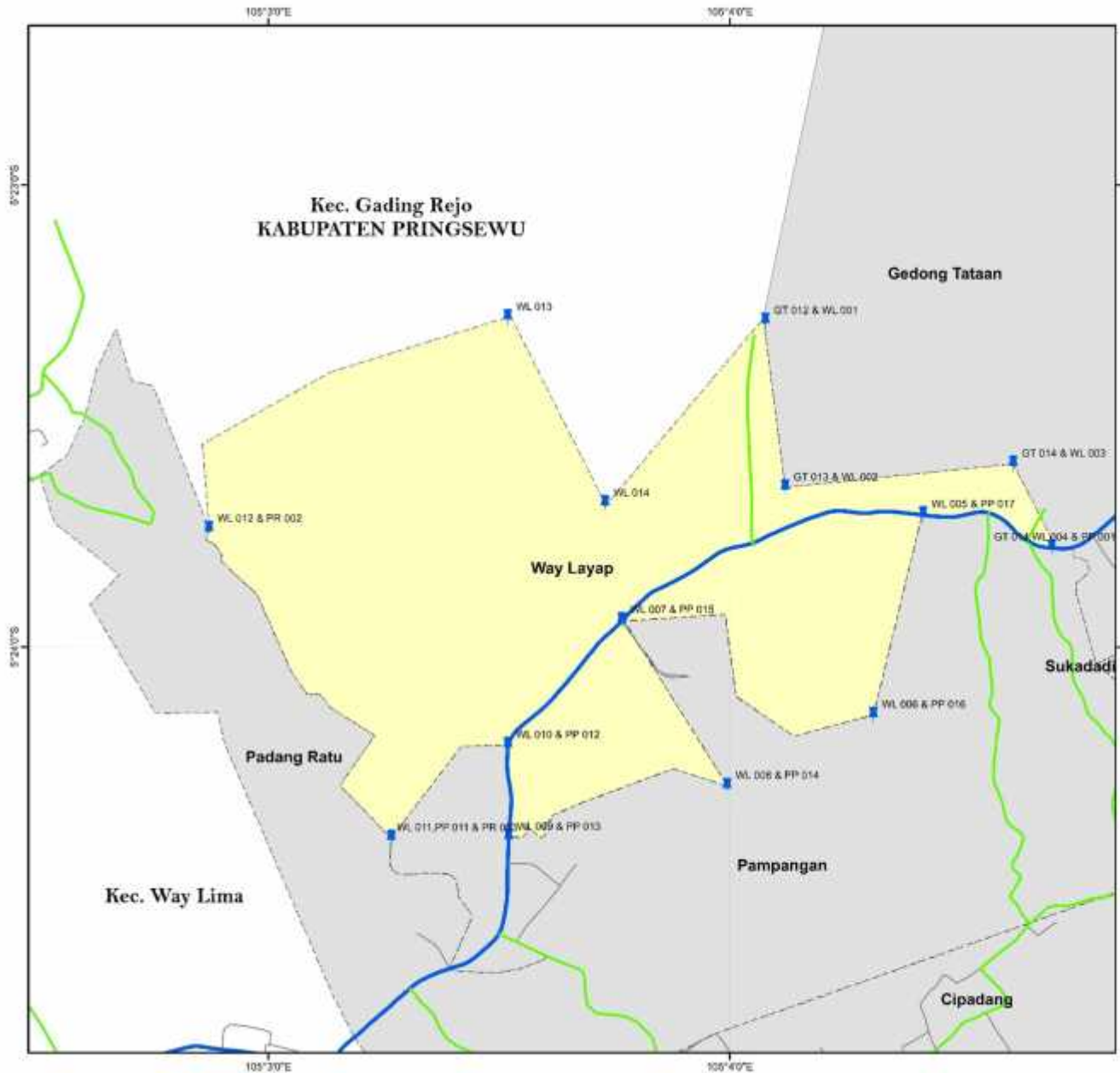
<b>PETA DESA SE KECAMATAN GEDONG TATAAN</b>	
18.09.01.2002	
<b>DESA PAMPANGAN</b>	
1:15,000	
Proyeksi : Universal Transverse Mercator (UTM) Datum : WGS 1984 Sistem Grid : Grid Geografis	
<b>PEMERINTAH KABUPATEN PESAWARAN</b> BAGIAN OTONOMI DAERAH	
<b>KETERANGAN :</b>	
<ul style="list-style-type: none"> <li>----- Batas Kabupaten</li> <li>----- Batas Desa</li> <li>----- Jalan Nasional</li> <li>----- Jalan Provinsi</li> <li>----- Jalan Kabupaten</li> <li>----- Jalan Lingkungan</li> </ul>	<ul style="list-style-type: none"> <li> Sungai</li> <li> Titik Batas</li> <li>PP (Pampangan)</li> <li>PR (Padang Ratu)</li> <li>GT (Gedong Tataan)</li> <li>WL (Way Layap)</li> <li>SK (Sukadadi)</li> <li>CP (Cipadang)</li> </ul>
Kepalas Desa Pampangan .....	
Kepalas Desa Gedong Tataan .....	
Kepalas Desa Pakuan Ratu .....	
Kepalas Desa Way Layap .....	
Kepalas Desa Cipadang .....	
Kepalas Desa Sukadadi .....	

# DESA CIPADANG



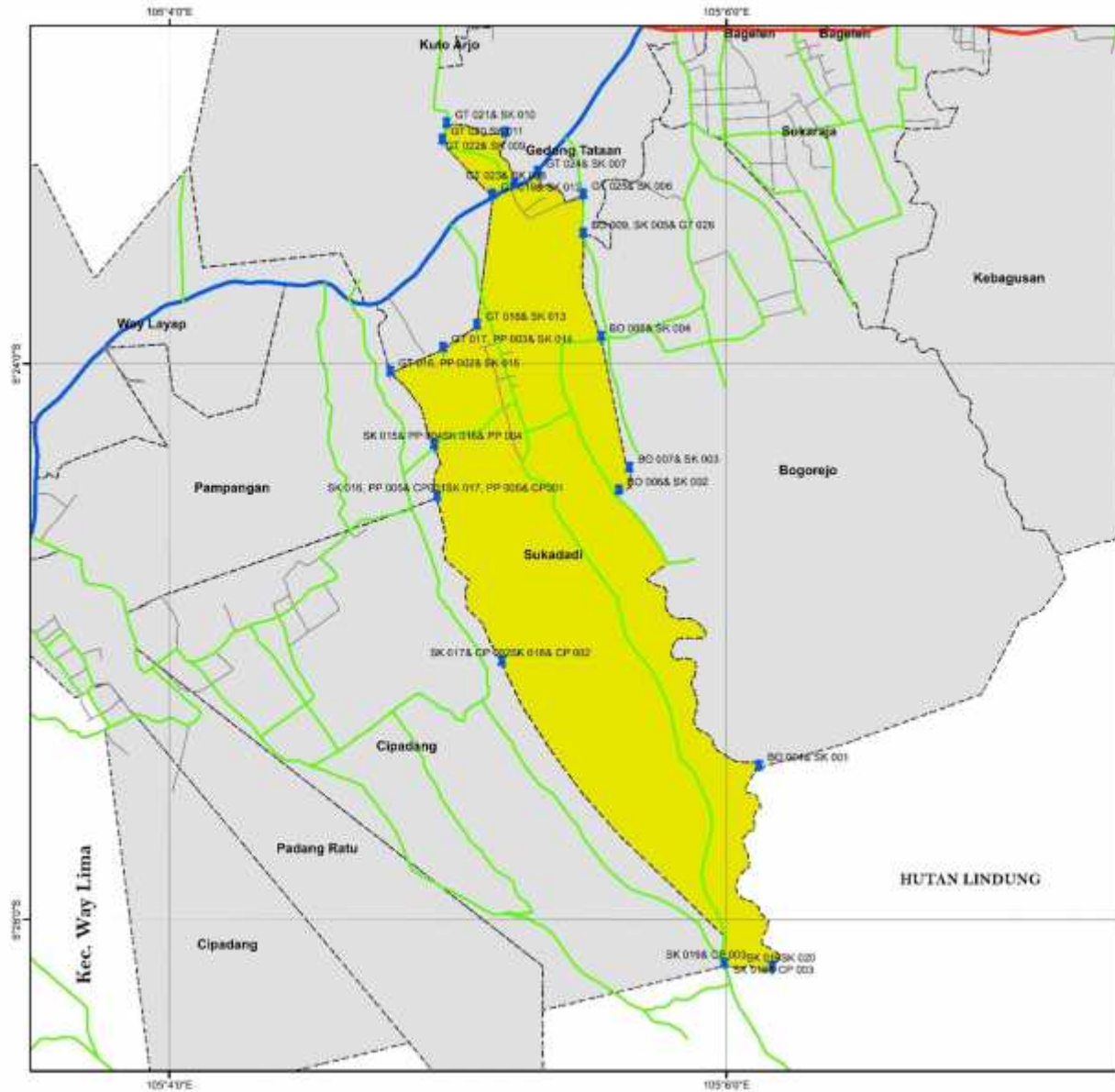
<b>PETA DESA SE KECAMATAN GEDONG TATAAN</b>	
18.09.01.2003	
<b>DESA CIPADANG</b>	
<p>1:15,000</p>	
Proyeksi	Universal Transverse Mercator (UTM)
Datum	WGS 1984
Sistem Grid	Grid Geografi
<b>PEMERINTAH KABUPATEN PESAWARAN</b> BAGIAN OTONOMI DAERAH	
<b>KETERANGAN :</b>	
-----	Batas Kabupaten
-----	Batas Desa
-----	Jalan Nasional
-----	Jalan Provinsi
-----	Jalan Kabupaten
-----	Jalan Lingkungan
~~~~~	Sungai
■	Titik Batas
CP	(Cipadang)
SK	(Sukadadi)
PR	(Padang Ratu)
PP	(Pampangan)
Kepalas Desa Cipadang	
.....	
Kepalas Desa Padang Ratu	
.....	
Kepalas Desa Pampangan	
.....	
Kepalas Desa Sukadadi	
.....	

# DESA WAY LAYAP



<b>PETA DESA SE KECAMATAN GEDONG TATAAN</b>	
18.09.01.2004	
<b>DESA WAY LAYAP</b>	
1:15,000	
Proyeksi	: Universal Transverse Mercator (UTM)
Datum	: WGS 1984
Sistem Grid	: Grid Geografis
<b>PEMERINTAH KABUPATEN PESAWARAN</b>	
<b>BAGIAN OTONOMI DAERAH</b>	
<b>KETERANGAN :</b>	
-----	Batas Kabupaten
-----	Batas Desa
-----	Jalan Nasional
-----	Jalan Provinsi
-----	Jalan Kabupaten
-----	Jalan Lingkungan
	Sungai
	Titik Batas
	PP (Pampangan)
	PR (Pakuan Ratu)
	GT (Gedong Tataan)
	WL (Way Layap)
Kepala Desa Way Layap	
.....	
Kepala Desa Gedong Tataan	
.....	
Kepala Desa Padang Ratu	
.....	
Kepala Desa Pampangan	
.....	


# DESA SUKADADI



## PETA DESA SE KECAMATAN GEDONG TATAAN

18.09.01.2005

## DESA SUKADADI



Proyeksi : Universal Transverse Mercator (UTM)  
 Datum : WGS 1984  
 Sistem Grid : Grid Geografis

## PEMERINTAH KABUPATEN PESAWARAN BAGIAN OTONOMI DAERAH

### KETERANGAN :

- Batas Kabupaten
- Batas Desa
- Jalan Nasional
- Jalan Provinsi
- Jalan Kabupaten
- Jalan Lingkungan
- ~ Sungai
- ⬮ Titik Betas
- SK (Sukadadi)
- BO (Bogorejo)
- GT (Gedong Tataan)
- PP (Pampangan)
- CP (Cipadang)

Kepalas Desa Sukadadi .....

Kepalas Desa Gedong Tataan .....

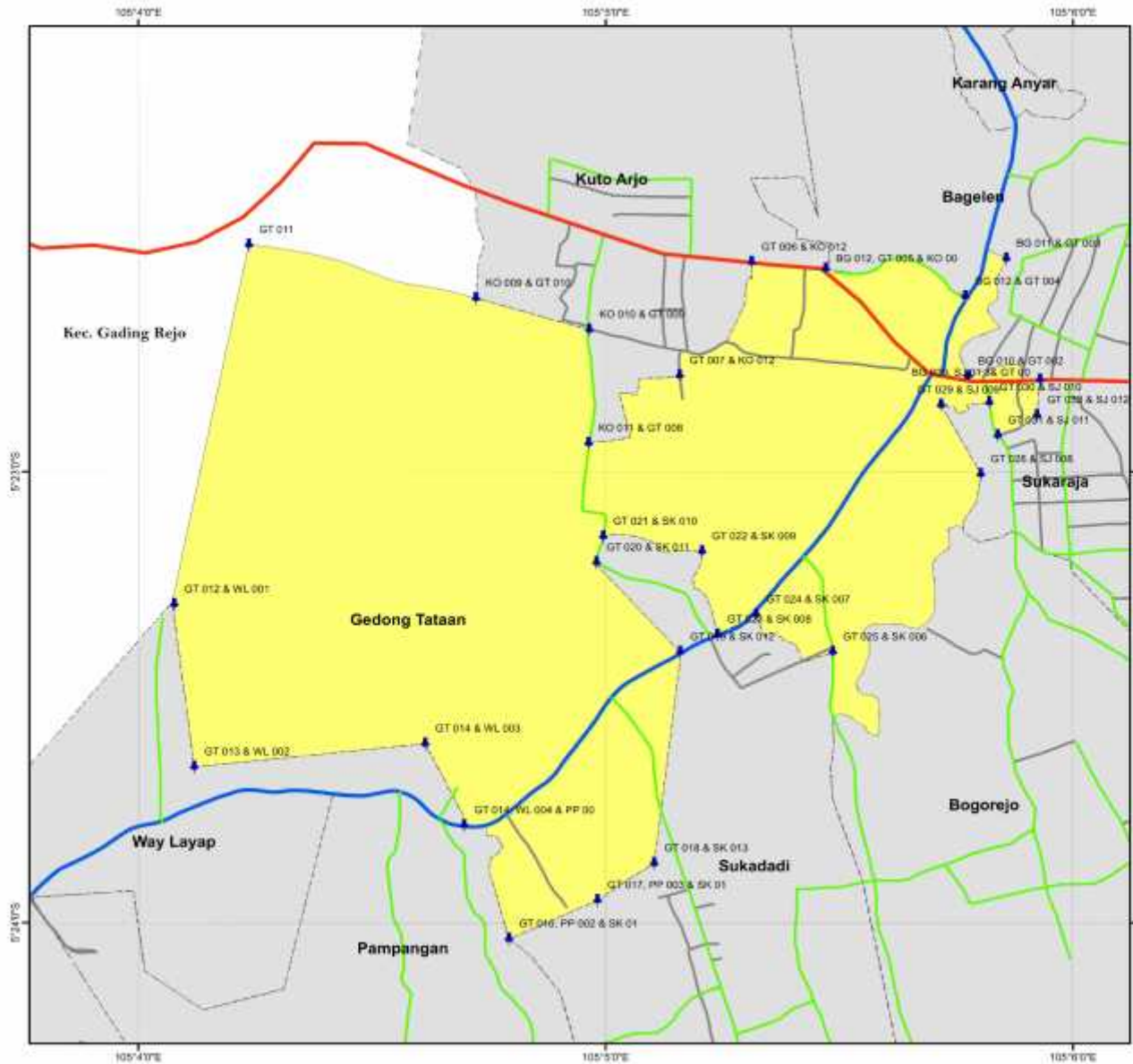
Kepalas Desa Pampangan .....

Kepalas Desa Bogorejo .....

Kepalas Desa Cipadang .....



# DESA GEDONG TATAAN



PETA DESA SE KECAMATAN GEDONG TATAAN

18.09.01.2006

## DESA GEDONG TATAAN



1:15,000

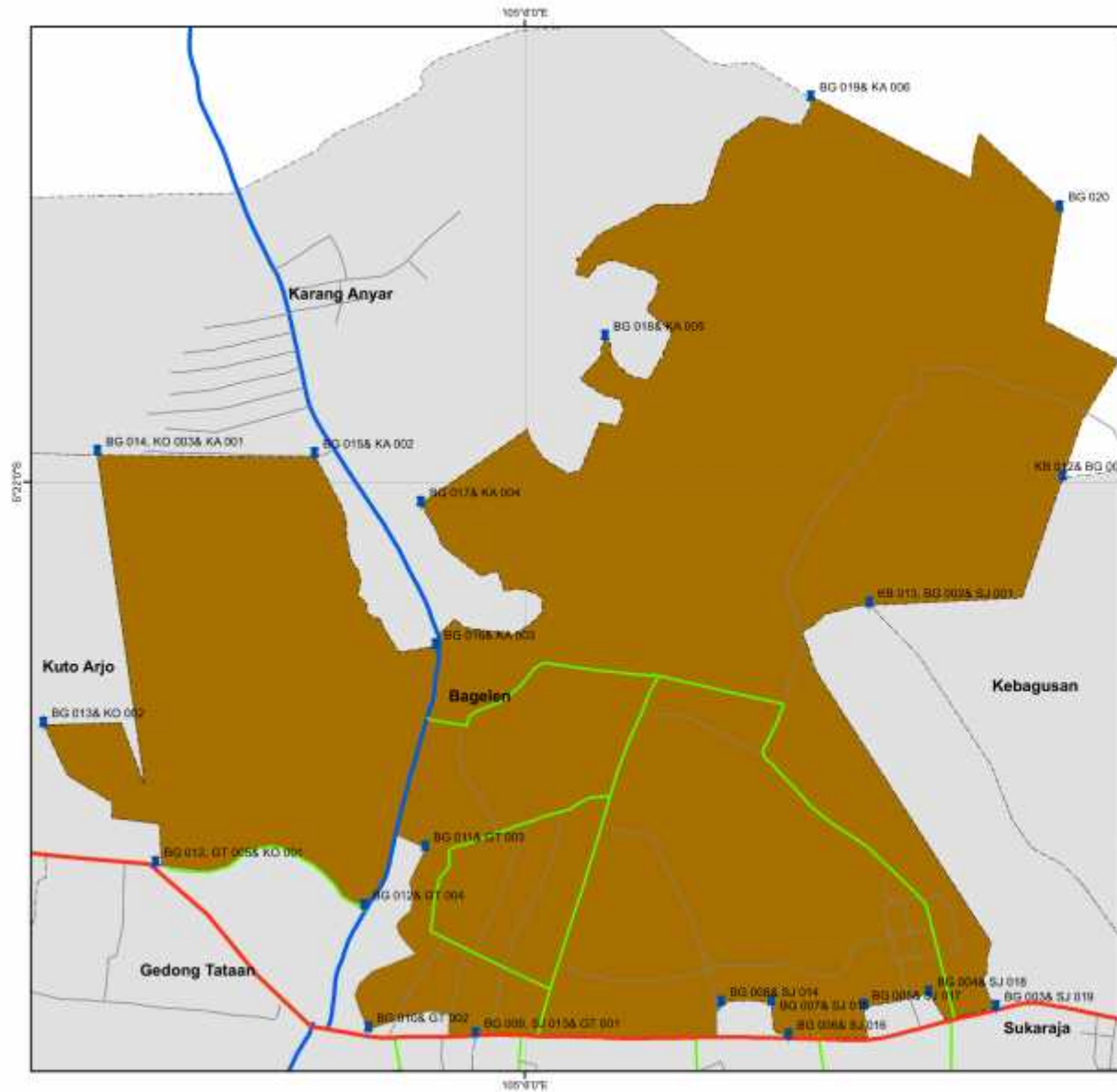
Proyeksi : Universal Transverse Mercator (UTM)  
 Datum : WGS 1984  
 Sistem Grid : Grid Geografi

### PEMERINTAH KABUPATEN PESAWARAN BAGIAN OTONOMI DAERAH

- KETERANGAN :**
- Batas Kabupaten
  - Batas Desa
  - Jalan Nasional
  - Jalan Provinsi
  - Jalan Kabupaten
  - Jalan Lingkungan
  - Sungai
  - Titik Batas
  - BG (Bagelen)
  - KO (Kuto Arjo)
  - GT (Gedong Tataan)
  - SK (Sukadadi)
  - SJ (Sukaraja)
  - WL (Way Layap)
  - PP (Pampangan)
  - BO (Bogorejo)

- Kepalas Desa Gedong Tataan .....
- Kepalas Desa Kuto Arjo .....
- Kepalas Desa Bogorejo .....
- Kepalas Desa Bagelen .....
- Kepalas Desa Sukadadi .....
- Kepalas Desa Sukaraja .....
- Kepalas Desa Way Layap .....
- Kepalas Desa Pampangan .....

# DESA BAGELEN



PETA DESA SE KECAMATAN GEDONG TATAAN

18.09.01.2007

DESA BAGELEN



0 0,05 0,1 0,2 Km  
1:10.000

Proyeksi : Universal Transverse Mercator (UTM)  
Datum : WGS 1984  
Sistem Grid : Grid Geografi

PEMERINTAH KABUPATEN PESAWARAN  
BAGIAN OTONOMI DAERAH

KETERANGAN :

- |       |                  |                    |             |
|-------|------------------|--------------------|-------------|
| ----- | Batas Kabupaten  |                    | Sungai      |
| ----- | Batas Desa       |                    | Titik Batas |
| ----- | Jalan Nasional   | KB (Kebagusan)     |             |
| ----- | Jalan Provinsi   | BG (BageLEN)       |             |
| ----- | Jalan Kabupaten  | SJ (Sukaraja)      |             |
| ----- | Jalan Lingkungan | KA (Karang Anyar)  |             |
|       |                  | GT (Gedong Tataan) |             |
|       |                  | KO (Kuto Arjo)     |             |

Kepalas Desa BageLEN

Kepalas Desa Gedong Tataan

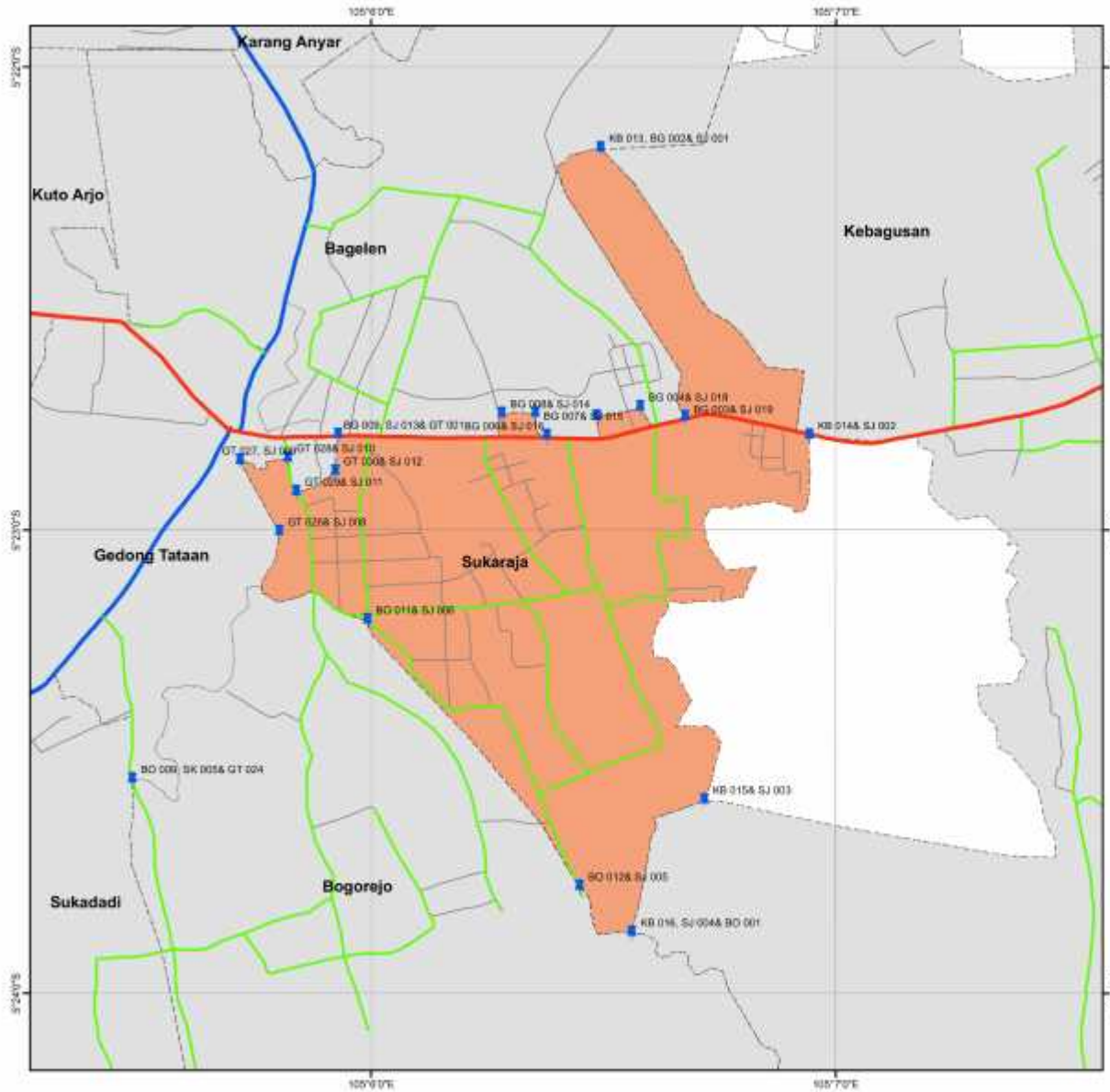
Kepalas Desa Kebagusan

Kepalas Desa Kuto Arjo

Kepalas Desa Karang Anyar

Kepalas Desa Sukaraja

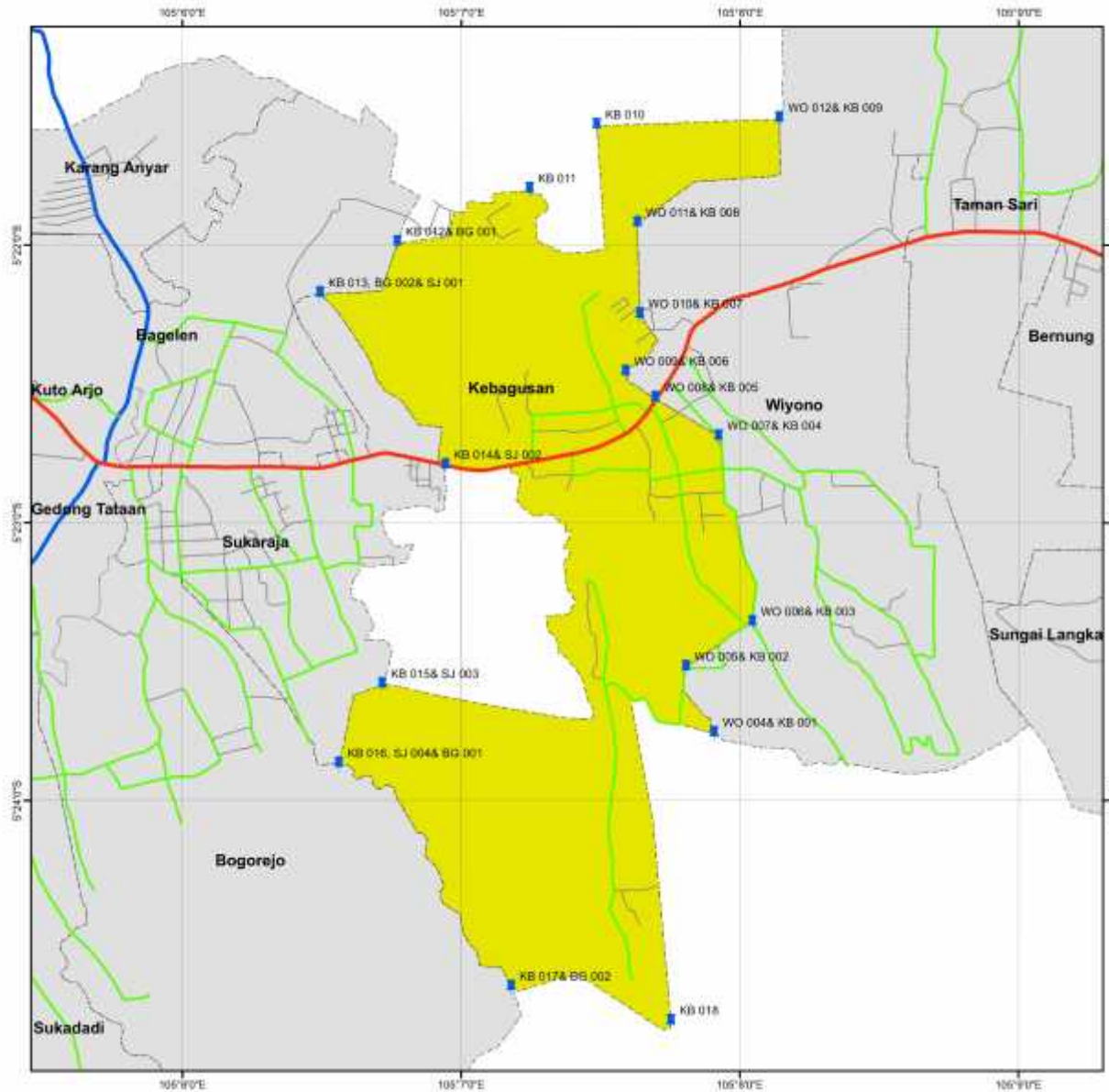
# DESA SUKARAJA



<b>PETA DESA SE KECAMATAN GEDONG TATAAN</b>	
18.09.01.2008	
<b>DESA SUKARAJA</b>	
1:15.000	
Proyeksi : Universal Transverse Mercator (UTM) Datum : WGS 1984 Sistem Grid : Grid Geografi	
<b>PEMERINTAH KABUPATEN PESAWARAN</b> BAGIAN OTONOMI DAERAH	
<b>KETERANGAN :</b>	
<ul style="list-style-type: none"> <li>----- Batas Kabupaten</li> <li>----- Batas Desa</li> <li>----- Jalan Nasional</li> <li>----- Jalan Provinsi</li> <li>----- Jalan Kabupaten</li> <li>----- Jalan Lingkungan</li> </ul>	<ul style="list-style-type: none"> <li> Sungai</li> <li> Titik Batas</li> <li>KB (Kebagusan)</li> <li>BG (Bagelen)</li> <li>SJ (Sukaraja)</li> <li>BO (Bogorejo)</li> <li>GT (Gedong Tataan)</li> </ul>
Kepalas Desa Sukaraja	
.....	
Kepalas Desa Gedong Tataan	
.....	
Kepalas Desa Kebagusan	
.....	
Kepalas Desa Bagelen	
.....	
Kepalas Desa Bogorejo	
.....	



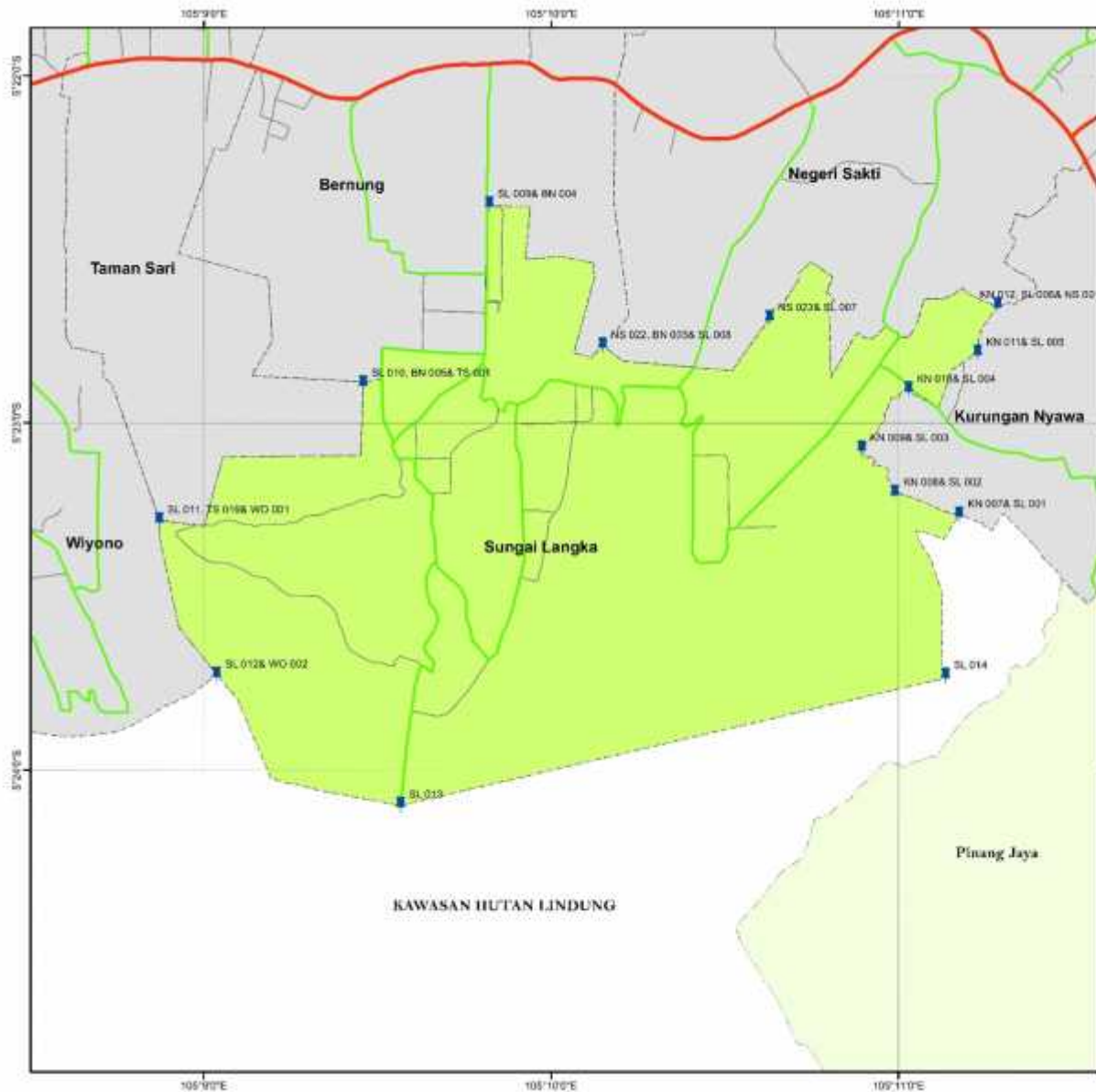
# DESA KEBAGUSAN



<b>PETA DESA SE KECAMATAN GEDONG TATAAN</b>	
18.09.01.2009	
<b>DESA KEBAGUSAN</b>	
1:25,000	
Proyeksi : Universal Transverse Mercator (UTM) Datum : WGS 1984 Sistem Grid : Grid Geografis	
<b>PEMERINTAH KABUPATEN PESAWARAN</b> BAGIAN OTONOMI DAERAH	
<b>KETERANGAN :</b>	
<ul style="list-style-type: none"> <li>----- Batas Kabupaten</li> <li>----- Batas Desa</li> <li>----- Jalan Nasional</li> <li>----- Jalan Provinsi</li> <li>----- Jalan Kabupaten</li> <li>----- Jalan Lingkungan</li> </ul>	<ul style="list-style-type: none"> <li> Sungai</li> <li> Titik Batas</li> <li>KB (Kebagusan)</li> <li>BG (Bagelen)</li> <li>WO (Wiyono)</li> <li>SJ (Sukaraja)</li> <li>BO (Bogorejo)</li> </ul>
Kepalas Desa Kebagusan	
.....	
Kepalas Desa Wiyono	
.....	
Kepalas Desa Sukaraja	
.....	
Kepalas Dess Bagelen	
.....	
Kepalas Desa Bogorejo	
.....	



# DESA SUNGAI LANGKA



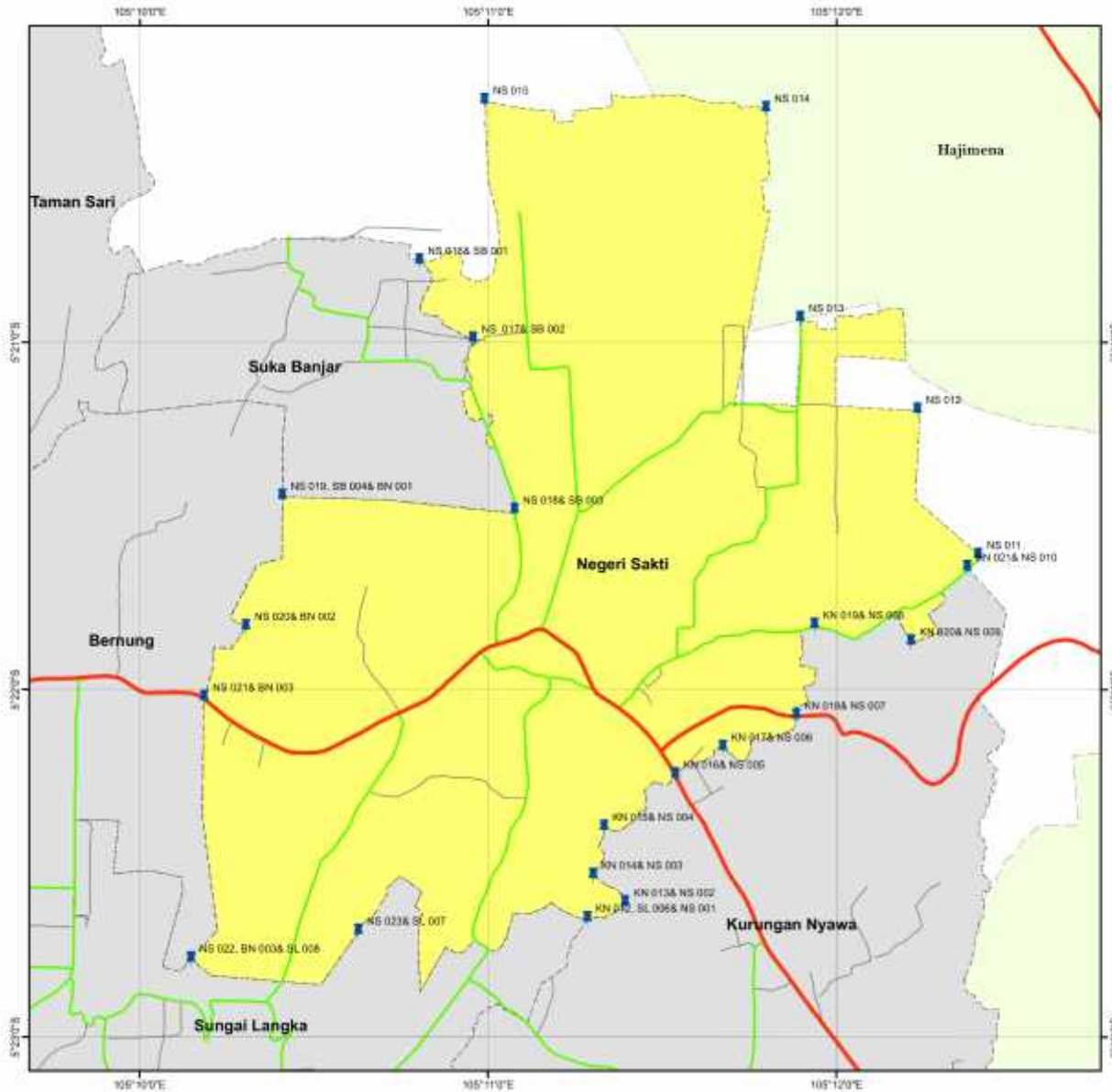
<b>PETA DESA SE KECAMATAN GEDONG TATAAN</b>	
18.09.01.2010	
<b>DESA SUNGAI LANGKA</b>	
1:20,000	
Proyeksi : Universal Transverse Mercator (UTM) Datum : WGS 1984 Sistem Grid : Grid Geografi	
<b>PEMERINTAH KABUPATEN PESAWARAN</b> BAGIAN OTONOMI DAERAH	
<b>KETERANGAN :</b>	
- - - - - Batas Kabupaten - - - - - Batas Desa - - - - - Jalan Nasional - - - - - Jalan Provinsi - - - - - Jalan Kabupaten - - - - - Jalan Lingkungan	Sungai Titik Batas KN (Kurungan Nyawa) NS (Negeri Sakti) SL (Sungai Langka) TS (Taman Sari) BN (Bernung) WO (Wiyono)
Kepalas Desa Sungai Langka	
Kepalas Desa Kurungan Nyawa	
Kepalas Desa Negeri Sakti	
Kepalas Desa Taman Sari	
Kepalas Desa Bernung	
Kepalas Desa Wiyono	

# DESA KURUNGAN NYAWA



<b>PETA DESA SE KECAMATAN GEDONG TATAAN</b>	
18.09.01.2011	
<b>DESA KURUNGAN NYAWA</b>	
Proyeksi :	Universal Transverse Mercator (UTM)
Datum :	WGS 1984
Sistem Grid :	Grid Geografi
<b>PEMERINTAH KABUPATEN PESAWARAN</b> BAGIAN OTONOMI DAERAH	
<b>KETERANGAN :</b>	
-----	Batas Kabupaten
-----	Batas Desa
-----	Jalan Nasional
-----	Jalan Provinsi
-----	Jalan Kabupaten
-----	Jalan Lingkungan
	Sungai
	Titik Batas
	KN (Kurungan Nyawa)
	NS (Negeri Sakti)
	SL (Sungai Langka)
<b>Kepalas Desa Kurungan Nyawa</b>	
.....	
<b>Kepalas Desa Negeri Sakti</b>	
.....	
<b>Kepalas Desa Sungai Langka</b>	
.....	

# DESA NEGERI SAKTI



PETA DESA SE KECAMATAN GEDONG TATAAN

18.09.01.2012

## DESA NEGERI SAKTI



0 0.15 0.3 0.6 Km

1:20,000

Proyeksi : Universal Transverse Mercator (UTM)  
 Datum : WGS 1984  
 Sistem Grid : Grid Geografi

### PEMERINTAH KABUPATEN PESAWARAN BAGIAN OTONOMI DAERAH

- KETERANGAN :**
- Batas Kabupaten
  - ..... Batas Desa
  - Jalan Nasional
  - Jalan Provinsi
  - Jalan Kabupaten
  - Jalan Lingkungan
  - ~ Sungai
  - Titik Batas
  - KN (Kurungan Nyawa)
  - NS (Negeri Sakti)
  - SL (Sungai Langka)
  - SB (Suka Banjar)
  - BN (Bernung)

**Kepalas Desa Negeri Sakti** .....

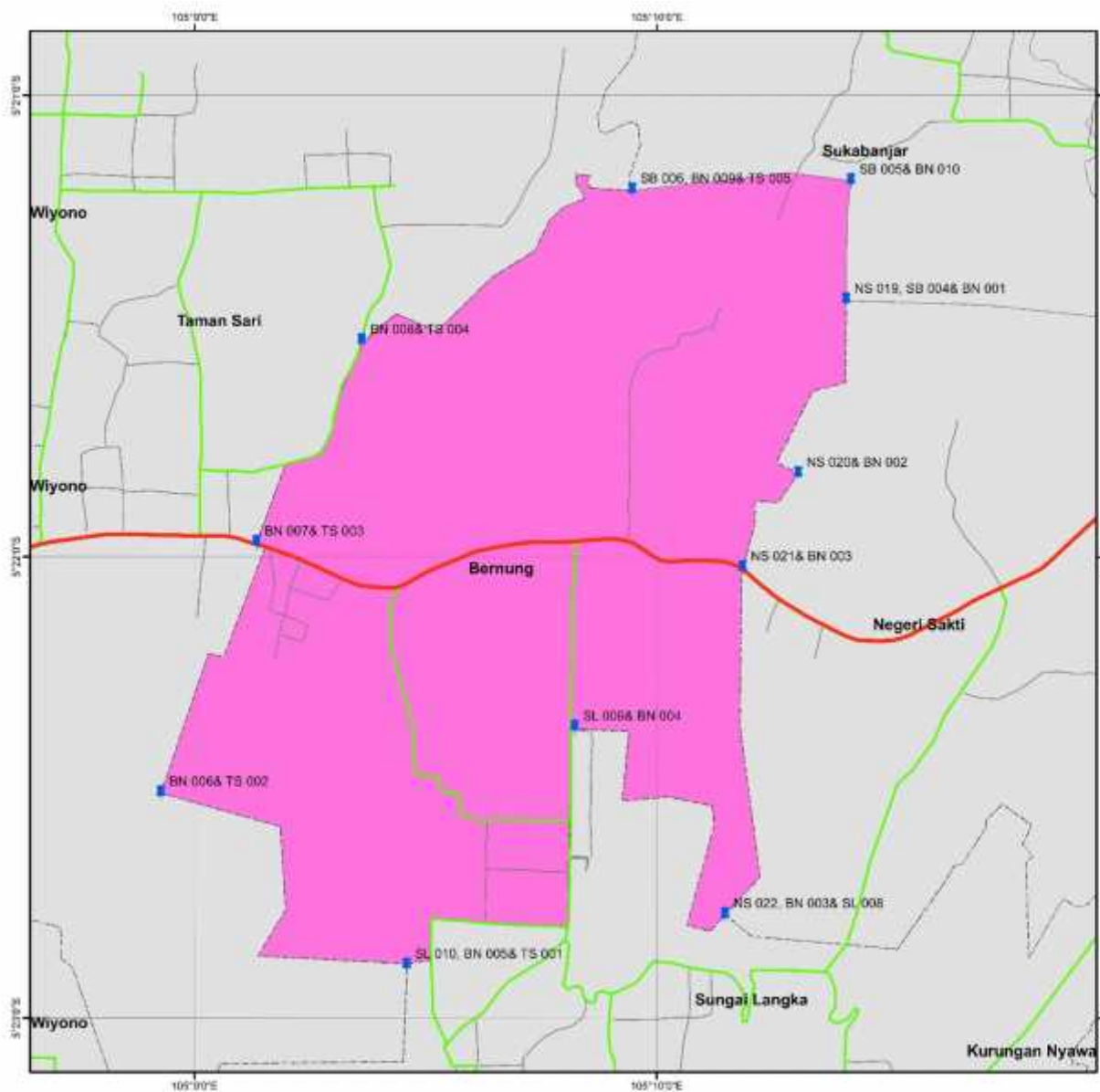
**Kepalas Desa Kurungan Nyawa** .....

**Kepalas Desa Sungai Langka** .....

**Kepalas Desa Suka Banjar** .....

**Kepalas Desa Bernung** .....

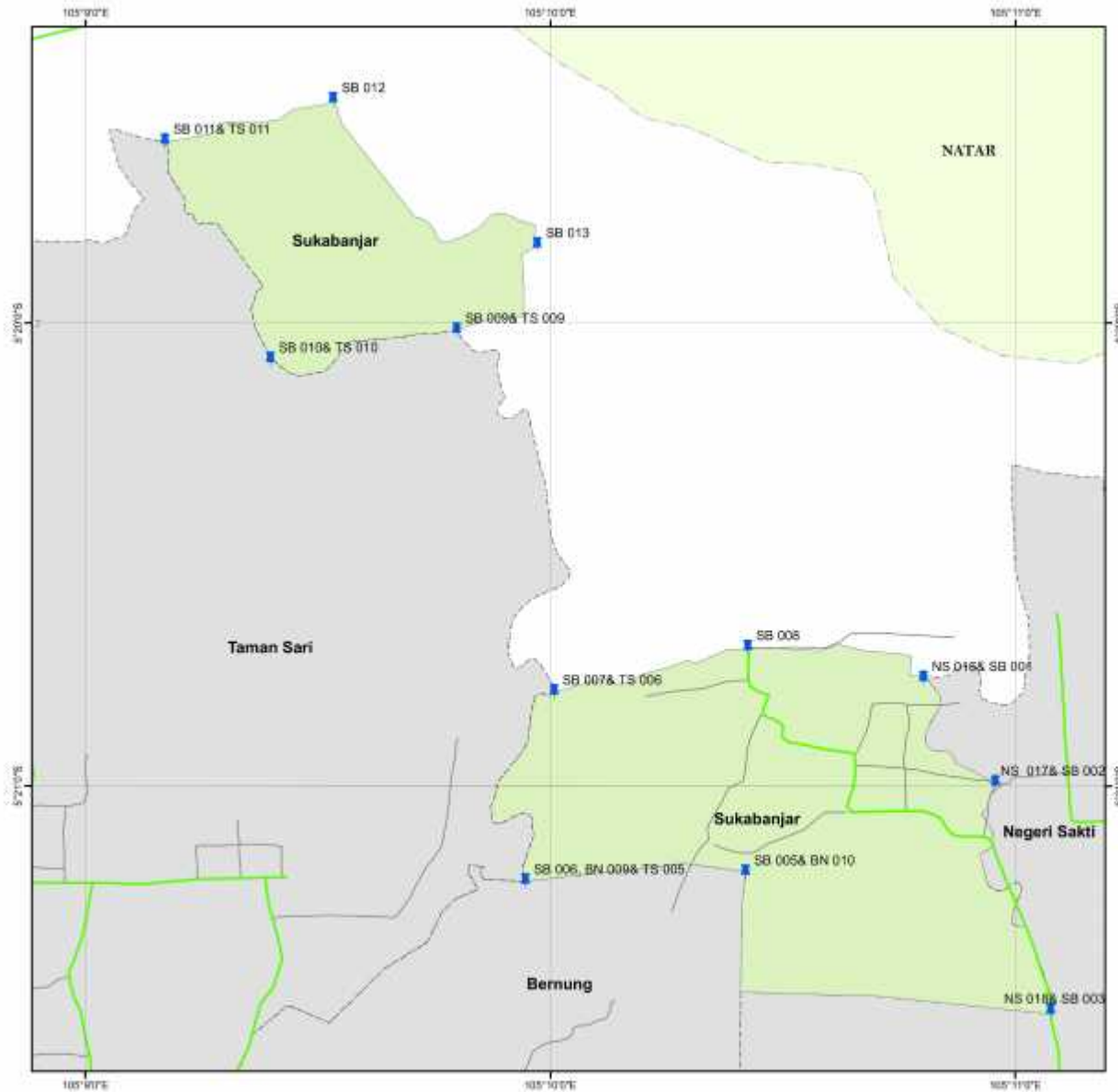
# DESA BERNUNG



<b>PETA DESA SE KECAMATAN GEDONG TATAAN</b>		
18.09.01.2013		
<b>DESA BERNUNG</b>		
1:15,000		
Proyeksi	: Universal Transverse Mercator (UTM)	
Datum	: WGS 1984	
Sistem Grid	: Grid Geografis	
<b>PEMERINTAH KABUPATEN PESAWARAN</b> BAGIAN OTONOMI DAERAH		
<b>KETERANGAN :</b>		
-----	Batas Kabupaten	Sungai
-----	Batas Desa	Titik Batas
-----	Jalan Nasional	SB (Sukabanjar)
-----	Jalan Provinsi	NS (Negeri Sakti)
-----	Jalan Kabupaten	TS (Taman Sari)
-----	Jalan Lingkungan	BN (Bernung)
		SL (sungai Langka)
<b>Kepala Desa Bernung</b>		
.....		
<b>Kepala Desa Negeri Sakti</b>		
.....		
<b>Kepala Desa Taman Sari</b>		
.....		
<b>Kepala Desa Sungai Langka</b>		
.....		
<b>Kepala Desa Sukabanjar</b>		
.....		

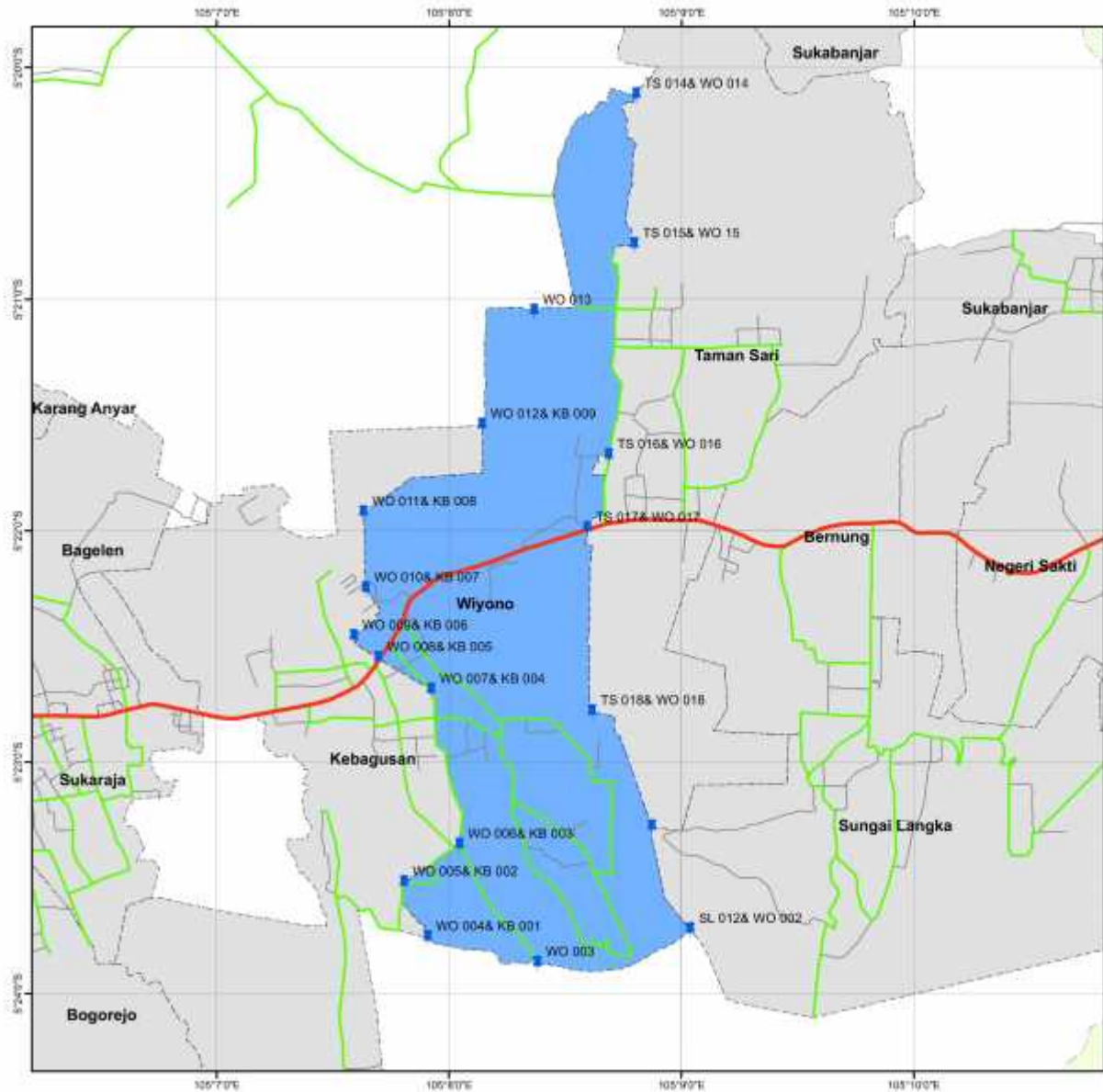


# DESA SUKABANJAR



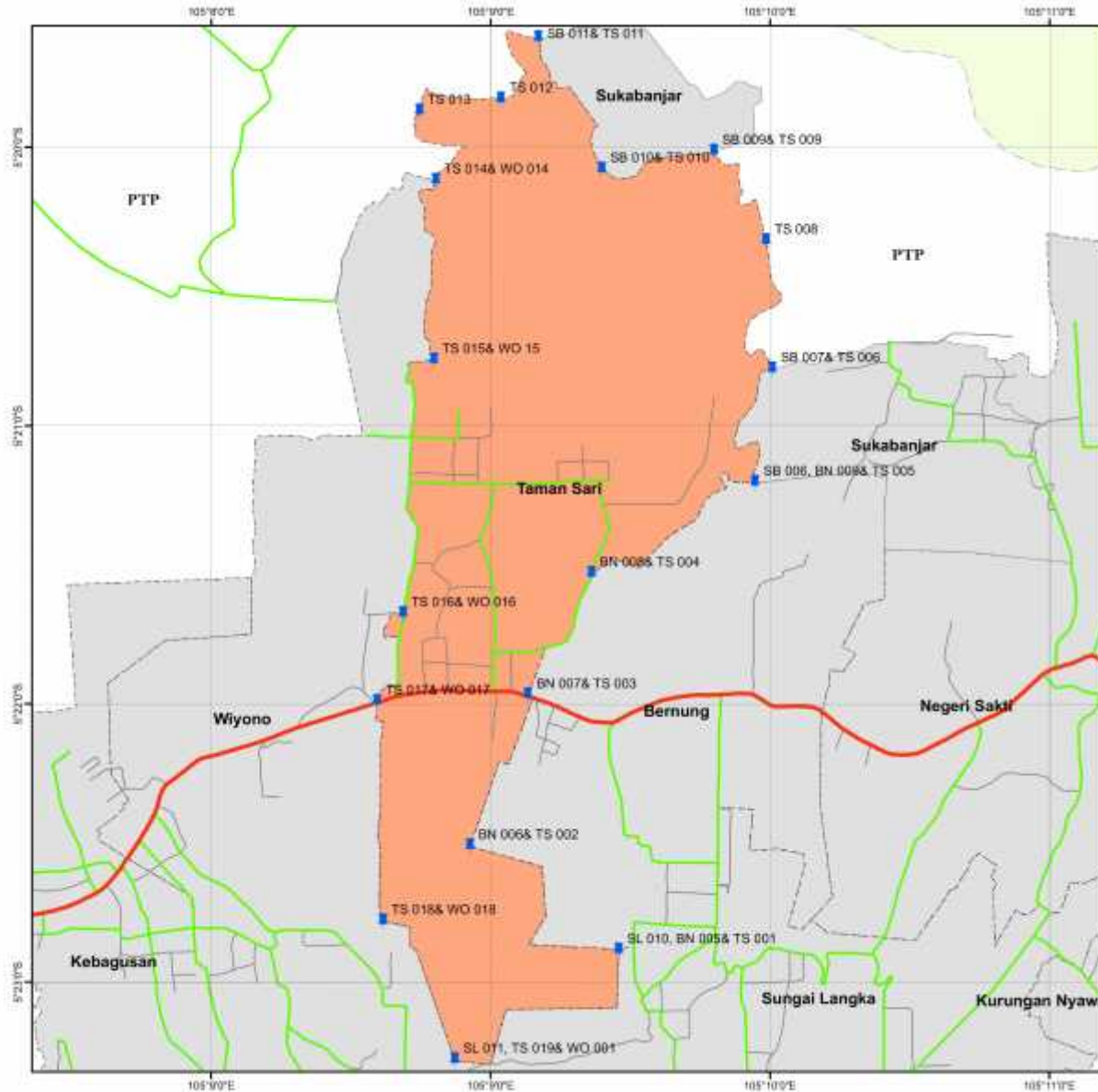
<b>PETA DESA SE KECAMATAN GEDONG TATAAN</b>			
18.09.01.2014			
<b>DESA SUKABANJAR</b>			
1:15.000			
Proyeksi	: Universal Transverse Mercator (UTM)		
Datum	: WGS 1984		
Sistem Grid	: Grid Geografi		
<b>PEMERINTAH KABUPATEN PESAWARAN</b>			
<b>BAGIAN OTONOMI DAERAH</b>			
<b>KETERANGAN :</b>			
-----	Batas Kabupaten		Sungai
-----	Batas Desa		Titik Batas
-----	Jalan Nasional	SB	(Sukabanjar)
-----	Jalan Provinsi	NS	(Negeri Sakti)
-----	Jalan Kabupaten	TS	(Taman Sari)
-----	Jalan Lingkungan	BN	(Bernung)
<b>Kepalas Desa Sukabanjar</b>			
.....			
<b>Kepalas Desa Negeri Sakti</b>			
.....			
<b>Kepalas Desa Taman Sari</b>			
.....			
<b>Kepalas Desa Bernung</b>			
.....			

# DESA WIYONO



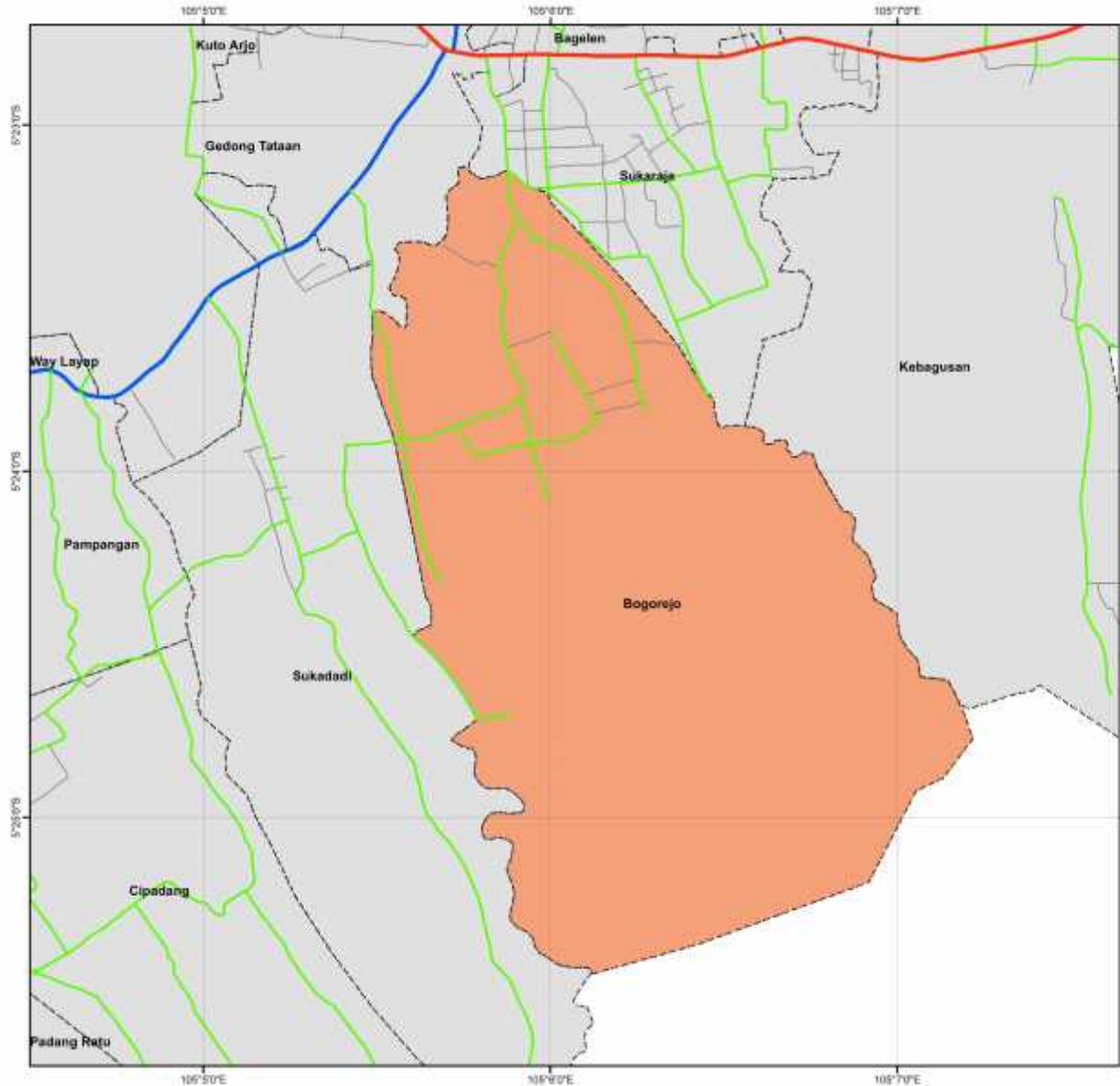
<b>PETA DESA SE KECAMATAN GEDONG TATAAN</b>	
18.09.01.2015	
<b>DESA WIYONO</b>	
1:30,000	
Proyeksi : Universal Transverse Mercator (UTM) Datum : WGS 1984 Sistem Grid : Grid Geografik	
<b>PEMERINTAH KABUPATEN PESAWARAN</b> BAGIAN OTONOMI DAERAH	
<b>KETERANGAN :</b>	
-----	Batas Kabupaten
-----	Batas Desa
-----	Jalan Nasional
-----	Jalan Provinsi
-----	Jalan Kabupaten
-----	Jalan Lingkungan
	Sungai
	Titik Batas
-----	TS (Taman Seri)
-----	KB (Kebagusan)
-----	WO (Wiyono)
-----	SL (Sungai Langka)
Kepalas Desa Wiyono	
.....	
Kepalas Desa Taman Sari	
.....	
Kepalas Desa Kebagusan	
.....	
Kepalas Desa Sungai Langka	
.....	

# DESA TAMAN SARI



<b>PETA DESA SE KECAMATAN GEDONG TATAAN</b>	
18.09.01.2016	
<b>DESA TAMAN SARI</b>	
1:25,000	
Proyeksi : Universal Transverse Mercator (UTM) Datum : WGS 1984 Sistem Grid : Grid Geografis	
<b>PEMERINTAH KABUPATEN PESAWARAN</b> BAGIAN OTONOMI DAERAH	
<b>KETERANGAN :</b>	
<ul style="list-style-type: none"> <li>----- Batas Kabupaten</li> <li>..... Batas Desa</li> <li>----- Jalan Nasional</li> <li>----- Jalan Provinsi</li> <li>----- Jalan Kabupaten</li> <li>----- Jalan Lingkungan</li> </ul>	<ul style="list-style-type: none"> <li> Sungai</li> <li> Titik Batas</li> <li>SB (Sukabanjar)</li> <li>TS (Taman Sari)</li> <li>BN (Bernung)</li> <li>WO (Wiyono)</li> </ul>
Kepalas Desa Taman Sari	
.....	
Kepalas Desa Bernung	
.....	
Kepalas Desa Wiyono	
.....	
Kepalas Desa Sukabanjar	
.....	

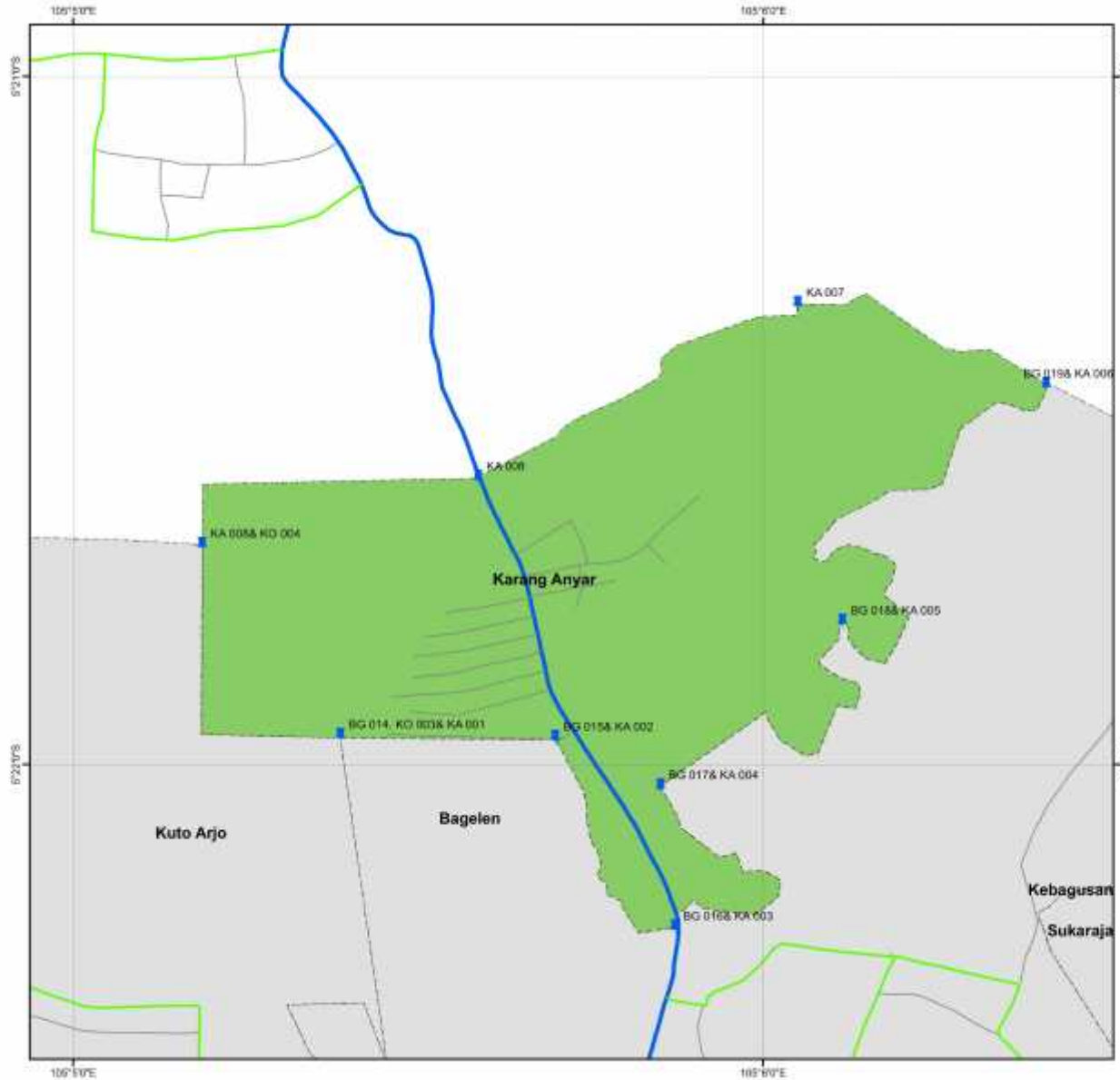
# DESA BOGOREJO



<b>PETA DESA SE KECAMATAN GEDONG TATAAN</b>	
18.09.01.2017	
<b>DESA BOGOREJO</b>	
<p>0.0 125.25 0.5 0.75 1 Km 1:20,000</p>	
Proyeksi : Universal Transverse Mercator (UTM) Datum : WGS 1984 Sistem Grid : Grid Geografis	
<b>PEMERINTAH KABUPATEN PESAWARAN</b> BAGIAN OTONOMI DAERAH	
<b>KETERANGAN :</b>	
<ul style="list-style-type: none"> <li>----- Batas Kabupaten</li> <li>----- Batas Desa</li> <li>----- Jalan Nasional</li> <li>----- Jalan Provinsi</li> <li>----- Jalan Kabupaten</li> <li>----- Jalan Lingkungan</li> </ul>	<ul style="list-style-type: none"> <li> Sungai</li> <li> Titik Batas</li> <li>GT (Gedong Tataan)</li> <li>SK (Sukadadi)</li> <li>SJ (Sukaraja)</li> <li>BO (Bogorejo)</li> <li>KB (Kebagusan)</li> </ul>
Kepalas Desa Bogorejo	
.....	
Kepalas Desa Sukadadi	
.....	
Kepalas Desa Sukaraja	
.....	
Kepalas Desa Gedong Tataan	
.....	
Kepalas Desa Kebagusan	
.....	

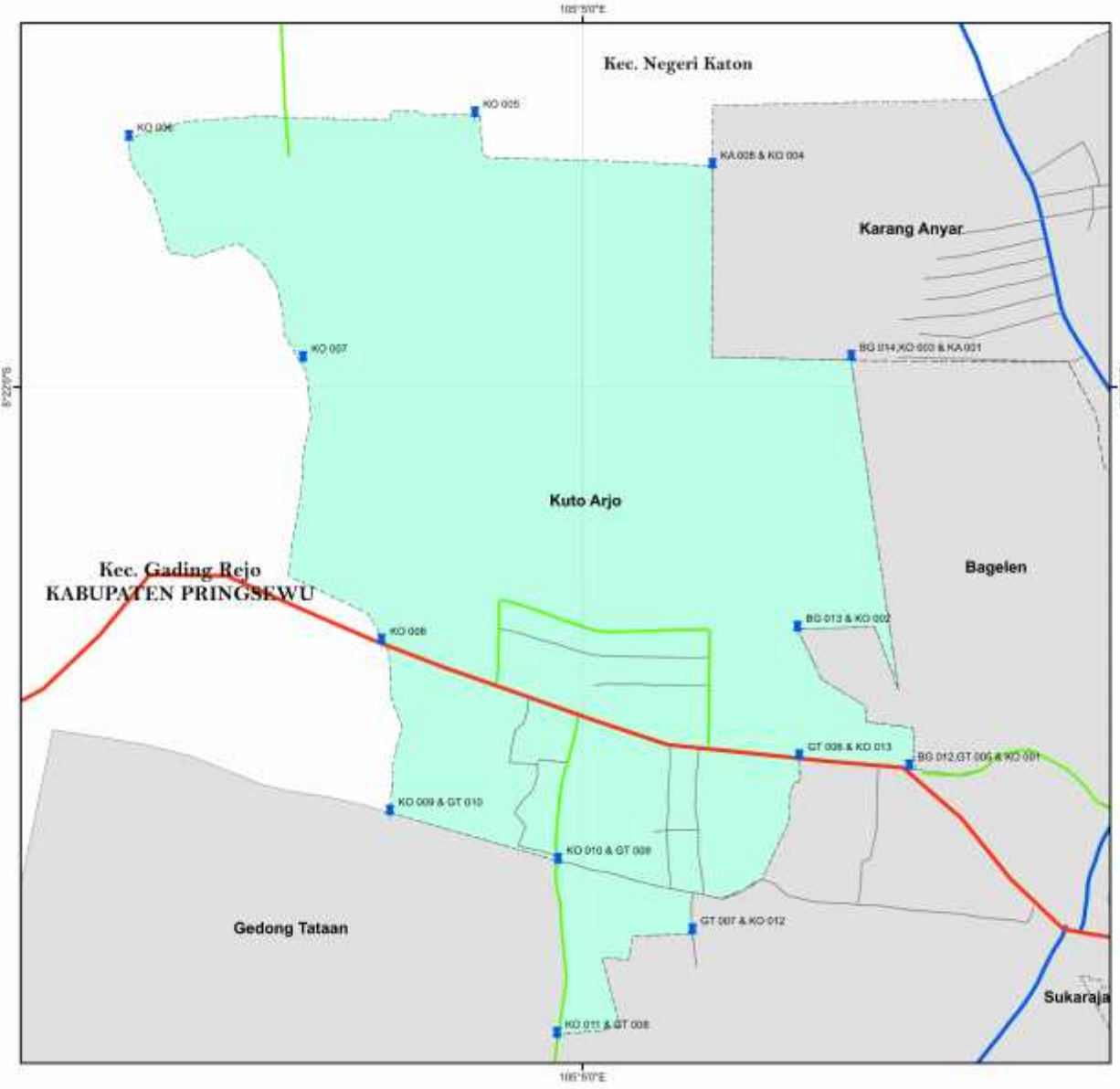


# DESA KARANG ANYAR



<b>PETA DESA SE KECAMATAN GEDONG TATAAN</b>	
18.09.01.2018	
<b>DESA KARANG ANYAR</b>	
<p>1:10,000</p>	
Proyeksi	: Universal Transverse Mercator (UTM)
Datum	: WGS 1984
Sistem Grid	: Grid Geografis
<b>PEMERINTAH KABUPATEN PESAWARAN</b> BAGIAN OTONOMI DAERAH	
<b>KETERANGAN :</b>	
	Batas Kabupaten
	Batas Desa
	Jalan Nasional
	Jalan Provinsi
	Jalan Kabupaten
	Jalan Lingkungan
	Sungai
	Titik Batas
	BG (Bagelen)
	KO (Kuto Arjo)
<b>Kepalas Desa Karang Anyar</b>	
.....	
<b>Kepalas Desa Kuto Arjo</b>	
.....	
<b>Kepalas Desa Karang Anyar</b>	
.....	

# DESA KUTO ARJO



<b>PETA DESA SE KECAMATAN GEDONG TATAAN</b>			
18.09.01.2019			
<b>DESA KUTO ARJO</b>			
1:10.000			
Proyeksi	: Universal Transverse Mercator (UTM)		
Datum	: WGS 1984		
Sistem Grid	: Grid Geografi		
<b>PEMERINTAH KABUPATEN PESAWARAN</b> BAGIAN OTONOMI DAERAH			
<b>KETERANGAN :</b>			
-----	Batas Kabupaten		Sungai
-----	Batas Desa		Titik Batas
-----	Jalan Nasional	-----	BG (Bagelen)
-----	Jalan Provinsi	-----	KO (Kuto Arjo)
-----	Jalan Kabupaten	-----	GT (Gedong Tataan)
-----	Jalan Lingkungan	-----	KA (Karang Anyar)
<b>Kepalas Desa Kuto Arjo</b>			
.....			
<b>Kepalas Desa Gedong Tataan</b>			
.....			
<b>Kepalas Desa Karang Anyar</b>			
.....			
<b>Kepalas Desa Bagelen</b>			
.....			

**TITIK KOORDINAT DESA SE-KECAMATAN GEDONG TATAAN  
KEGIATAN PENETAPAN DAN PENEGASAN BATAS DESA  
TAHUN 2017**

Bagian Administrasi Pemerintahan Desa Setdakab. Pesawaran

Nomor Pilar	NAMA TITIK	Koordinat			
		Geografis		UTM	
		Bujur	Lintang	X (meter)	Y (meter)
<b>PADANG RATU</b>					
001	PR 001	105° 2' 40,214	5° 23' 18,643"	504930	9404390
002	WL 012& PR 002	105° 2' 52,297	5° 23' 44,653"	505302	9403591
003	WL 011, PP 011& PR 003	105° 3' 15,997	5° 24' 24,760"	506031	9402359
004	PR 004& PP 010	105° 3' 24,512	5° 24' 30,330"	506293	9402188
005	PR 005& PP 009	105° 3' 23,573	5° 24' 41,618"	506265	9401842
006	PR 006& PP 008	105° 3' 36,455	5° 24' 39,985"	506661	9401892
007	CP 003, PP 008& PR 007	105° 3' 50,764	5° 24' 53,746"	507101	9401469
008	PR 008& CP 004	105° 3' 52,668	5° 25' 1,300"	507160	9401237
009	PR 009& CP 005	105° 5' 19,869	5° 26' 9,603"	509843	9399140
010	PR 010	105° 5' 19,946	5° 27' 1,411"	509845	9397549
011	PR 011& CP 006	105° 4' 51,481	5° 26' 26,344"	508969	9398626
012	PR 012& CP 007	105° 3' 46,578	5° 25' 8,969"	506972	9401002
013	PR 013	105° 3' 39,679	5° 25' 12,058"	506760	9400907
014	PR 014	105° 3' 11,104	5° 24' 50,579"	505881	9401567
015	PR 015	105° 2' 45,363	5° 24' 8,618"	505089	9402855
016	PR 016	105° 2' 30,323	5° 23' 37,856"	504626	9403800
<b>PAMPANGAN</b>					
017	GT 014, WL 004& PP 001	105° 4' 41,837	5° 23' 47,051"	508673	9403517
018	GT 016, PP 002& SK 015	105° 4' 47,590	5° 24' 2,149"	508850	9403053
019	SK 016& PP 003	105° 4' 57,054	5° 24' 17,875"	509141	9402571
020	SK 017, PP 004& CP001	105° 4' 57,698	5° 24' 29,117"	509161	9402225
021	CP 002& PP 005	105° 4' 39,238	5° 24' 35,631"	508593	9402025
022	WL 010& PP 011	105° 3' 31,141	5° 24' 12,728"	506498	9402729
023	WL 009& PP 012	105° 3' 31,253	5° 24' 24,666"	506501	9402362
024	WL 008& PP 013	105° 3' 59,641	5° 24' 18,036"	507375	9402566
025	WL 007& PP 014	105° 3' 45,966	5° 23' 56,494"	506954	9403227
026	WL 006& PP 015	105° 4' 18,663	5° 24' 8,802"	507960	9402849
027	WL 005& PP 016	105° 4' 25,112	5° 23' 42,759"	508158	9403649
<b>CIPADANG</b>					
028	CP 008	105° 3' 46,226	5° 25' 19,085"	506962	9400691
029	CP 009	105° 3' 59,947	5° 26' 37,299"	507383	9398290
<b>WAY LAYAP</b>					
030	GT 012& WL 001	105° 4' 04,61"	5° 23' 17,63"	507528	9404420
031	GT 013& WL 002	105° 4' 07,18"	5° 23' 39,26"	507607	9403756
032	GT 014& WL 003	105° 4' 36,82"	5° 23' 36,19"	508519	9403850
033	WL 013	105° 3' 31,11"	5° 23' 17,14"	506497	9404436
034	WL 014	105° 3' 43,78"	5° 23' 41,34"	506887	9403693
<b>SUKADADI</b>					
035	BO 004& SK 001	105° 6' 07,03"	5° 25' 27,18"	511294	9400442
036	BO 005& SK 002	105° 5' 34,01"	5° 24' 30,49"	510279	9402183
037	BO 006& SK 003	105° 5' 39,09"	5° 24' 22,93"	510435	9402415
038	BO 007& SK 004	105° 5' 33,01"	5° 23' 54,64"	510248	9403284
039	BO 008, SK 005& GT 026	105° 5' 29,17"	5° 23' 32,40"	510130	9403967
040	GT 025& SK 006	105° 5' 29,17"	5° 23' 23,98"	510130	9404225
041	GT 024& SK 007	105° 5' 19,32"	5° 23' 18,99"	509827	9404378
042	GT 023& SK 008	105° 5' 14,34"	5° 23' 21,66"	509674	9404296
043	GT 022& SK 009	105° 5' 12,36"	5° 23' 10,61"	509613	9404636
044	GT 021& SK 010	105° 4' 59,69"	5° 23' 08,62"	509223	9404697
045	GT 020 SK 011	105° 4' 58,82"	5° 23' 12,08"	509196	9404591
046	GT 019& SK 012	105° 5' 09,57"	5° 23' 23,98"	509527	9404225
047	GT 018& SK 013	105° 5' 06,23"	5° 23' 52,09"	509424	9403362
048	GT 017 & SK 014	105° 4' 58,96"	5° 23' 57,00"	509200	9403211
049	SK 018& CP 010	105° 5' 11,63"	5° 25' 04,69"	509590	9401133
050	SK 019& CP 011	105° 5' 59,61"	5° 26' 09,83"	511066	9399132
051	SK 020	105° 6' 09,91"	5° 26' 10,47"	511383	9399113
<b>GEDONG TATAAN</b>					
052	BG 009, SJ 01 3& GT 001	105° 5' 55,751	5° 22' 47,755"	510948	9405337
053	BG 010 & GT 002	105° 5' 46,532	5° 22' 47,296"	510664	9405352
054	BG 011 & GT 003	105° 5' 51,425	5° 22' 31,656"	510815	9405832
055	BG 012 & GT 004	105° 5' 46,172	5° 22' 36,709"	510653	9405677
056	BG 012, GT 005 & KO 001	105° 5' 28,251	5° 22' 33,001"	510102	9405791

057	GT 006 & KO 013	105° 5' 18,729	5° 22' 32,133"	509809	9405817
058	GT 007 & KO 012	105° 5' 9,494"	5° 22' 47,229"	509525	9405354
059	KO 011 & GT 008	105° 4' 57,795	5° 22' 56,208"	509164	9405078
060	KO 010 & GT 009	105° 4' 57,893	5° 22' 41,112"	509168	9405542
061	KO 009 & GT 010	105° 4' 43,342	5° 22' 36,923"	508720	9405670
062	GT 011	105° 4' 14,181	5° 22' 29,835"	507822	9405888
063	BO 009, GT 027& SJ 007	105° 5' 45,805" E	5° 23' 7,373" S	510642	9404735
064	GT 028 & SJ 008	105° 5' 48,152	5° 23' 0,337"	510714	9404951
065	GT 029 & SJ 009	105° 5' 43,055	5° 22' 51,110"	510557	9405235
066	GT 030 & SJ 010	105° 5' 49,259	5° 22' 50,776"	510748	9405245
067	GT 031 & SJ 011	105° 5' 50,344	5° 22' 55,171"	510782	9405110
068	GT 032 & SJ 012	105° 5' 55,367	5° 22' 52,471"	510936	9405193
<b>BAGELEN</b>					
069	KB 012& BG 001	105° 6' 46,253" E	5° 21' 59,634" S	512502	9406815
070	KB 013, BG 002& SJ 001	105° 6' 29,604" E	5° 22' 10,602" S	511990	9406478
071	BG 003& SJ 019	105° 6' 40,509" E	5° 22' 45,427" S	512325	9405409
072	BG 004& SJ 018	105° 6' 34,733" E	5° 22' 44,180" S	512148	9405447
073	BG 005& SJ 017	105° 6' 29,113" E	5° 22' 45,343" S	511975	9405411
074	BG 006& SJ 016	105° 6' 22,690" E	5° 22' 47,886" S	511777	9405333
075	BG 007& SJ 015	105° 6' 21,191" E	5° 22' 44,990" S	511731	9405422
076	BG 008& SJ 014	105° 6' 16,888" E	5° 22' 45,051" S	511599	9405420
077	BG 021	105° 6' 45,990" E	5° 21' 36,366" S	512495	9407529
<b>SUKARAJA</b>					
078	KB 014& SJ 002	105° 6' 56,578" E	5° 22' 47,819" S	512820	9405335
079	KB 015& SJ 003	105° 6' 43,053" E	5° 23' 35,077" S	512403	9403884
080	KB 016, SJ 004& BO 001	105° 6' 33,679" E	5° 23' 52,233" S	512115	9403357
081	BO 012& SJ 005	105° 6' 26,920" E	5° 23' 46,273" S	511907	9403540
082	BO 011& SJ 006	105° 5' 59,536" E	5° 23' 11,777" S	511064	9404600
<b>KEBAGUSAN</b>					
083	WO 004& KB 001	105° 7' 54,444" E	5° 23' 45,600" S	514600	9403561
084	WO 005& KB 002	105° 7' 48,368" E	5° 23' 31,323" S	514414	9403999
085	WO 006& KB 003	105° 8' 2,669" E	5° 23' 21,589" S	514854	9404298
086	WO 007& KB 004	105° 7' 55,408" E	5° 22' 41,498" S	514630	9405529
087	WO 008& KB 005	105° 7' 41,780" E	5° 22' 33,226" S	514211	9405783
088	WO 009& KB 006	105° 7' 35,379" E	5° 22' 27,550" S	514014	9405957
089	WO 010& KB 007	105° 7' 38,460" E	5° 22' 15,204" S	514109	9406336
090	WO 011& KB 008	105° 7' 37,880" E	5° 21' 55,477" S	514091	9406942
091	WO 012& KB 009	105° 8' 8,470" E	5° 21' 32,805" S	515033	9407638
092	KB 010	105° 7' 29,197" E	5° 21' 34,319" S	513824	9407592
093	KB 011	105° 7' 14,700" E	5° 21' 48,092" S	513378	9407169
094	KB 017& BG 002	105° 7' 10,780" E	5° 24' 40,417" S	513256	9401878
095	KB 018	105° 7' 45,175" E	5° 24' 47,783" S	514315	9401651
<b>SUNGAI LANGKA</b>					
096	NS 023& SL 007	105° 10' 37,686" E	5° 22' 41,840" S	519625	9405517
097	NS 022, BN 004& SL 008	105° 10' 8,856" E	5° 22' 46,594" S	518737	9405371
098	SL 009& BN 005	105° 9' 49,310" E	5° 22' 22,226" S	518136	9406120
099	SL 010, BN 006& TS 001	105° 9' 27,530" E	5° 22' 53,197" S	517465	9405169
100	SL 011, TS 019& WO 001	105° 8' 52,325" E	5° 23' 16,858" S	516382	9404443
101	SL 012& WO 002	105° 9' 2,242" E	5° 23' 43,507" S	516687	9403624
102	SL 013	105° 9' 33,989" E	5° 24' 6,035" S	517664	9402932
103	SL 014	105° 11' 8,057" E	5° 23' 43,689" S	520559	9403618
<b>KURUNGAN NYAWA</b>					
104	KN 001	105° 12' 26,887" E	5° 23' 22,223" S	522985	9404276
105	KN 002	105° 12' 11,561" E	5° 23' 14,560" S	522513	9404512
106	KN 003	105° 11' 55,276" E	5° 23' 22,942" S	522012	9404254
107	KN 004	105° 11' 51,230" E	5° 23' 6,202" S	521888	9404768
108	KN 005	105° 11' 41,810" E	5° 23' 18,884" S	521598	9404379
109	KN 006	105° 11' 32,473" E	5° 23' 31,168" S	521310	9404002
110	KN 007& SL 001	105° 11' 10,442" E	5° 23' 15,799" S	520632	9404474
111	KN 008& SL 002	105° 10' 59,298" E	5° 23' 12,050" S	520289	9404589
112	KN 009& SL 003	105° 10' 53,602" E	5° 23' 4,402" S	520114	9404824
113	KN 010& SL 004	105° 11' 1,687" E	5° 22' 54,181" S	520363	9405138
114	KN 011& SL 005	105° 11' 13,606" E	5° 22' 47,864" S	520730	9405332
115	KN 012, SL 006& NS 001	105° 11' 17,095" E	5° 22' 39,637" S	520837	9405584
116	KN 013& NS 002	105° 11' 23,629" E	5° 22' 36,912" S	521038	9405668
117	KN 014& NS 003	105° 11' 18,103" E	5° 22' 32,149" S	520868	9405814
118	KN 015& NS 004	105° 11' 19,986" E	5° 22' 23,862" S	520926	9406069
119	KN 016& NS 005	105° 11' 32,242" E	5° 22' 14,770" S	521304	9406348
120	KN 017& NS 006	105° 11' 40,437" E	5° 22' 10,042" S	521556	9406493
121	KN 018& NS 007	105° 11' 53,084" E	5° 22' 4,611" S	521945	9406660
122	KN 019& NS 008	105° 11' 56,215" E	5° 21' 48,989" S	522042	9407139

123	KN 020& NS 009	105° 12' 12,852" E	5° 21' 51,849" S	522554	9407051
124	KN 021& NS 010	105° 12' 22,536" E	5° 21' 38,988" S	522852	9407446
125	KN 022	105° 12' 29,344" E	5° 21' 46,595" S	523061	9407212
126	KN 023	105° 12' 29,034" E	5° 22' 7,514" S	523052	9406570
127	KN 024	105° 12' 25,104" E	5° 22' 39,307" S	522930	9405594
128	KN 025	105° 12' 27,755" E	5° 22' 57,538" S	523012	9405034
<b>NEGERI SAKTI</b>					
129	NS 011	105° 12' 24,398" E	5° 21' 36,914" S	522909	9407510
130	NS 012	105° 12' 13,930" E	5° 21' 11,787" S	522587	9408281
131	NS 013	105° 11' 53,717" E	5° 20' 55,996" S	521965	9408766
132	NS 014	105° 11' 47,825" E	5° 20' 19,756" S	521784	9409879
133	NS 015	105° 10' 59,369" E	5° 20' 18,401" S	520293	9409921
134	NS 016& SB 001	105° 10' 48,115" E	5° 20' 46,090" S	519947	9409071
135	NS 017& SB 002	105° 10' 57,403" E	5° 20' 59,608" S	520232	9408656
136	NS 018& SB 003	105° 11' 4,548" E	5° 21' 29,131" S	520452	9407749
137	NS 019, SB 004& BN 001	105° 10' 24,542" E	5° 21' 26,705" S	519221	9407824
138	NS 020& BN 002	105° 10' 18,304" E	5° 21' 49,254" S	519028	9407132
139	NS 021& BN 003	105° 10' 11,083" E	5° 22' 1,480" S	518806	9406757
<b>BERNUNG</b>					
140	BN 007& TS 002	105° 8' 55,597" E	5° 22' 30,763" S	516483	9405858
141	BN 008& TS 003	105° 9' 7,997" E	5° 21' 58,240" S	516865	9406857
142	BN 009& TS 004	105° 9' 21,657" E	5° 21' 31,986" S	517285	9407663
143	SB 006, BN 010& TS 005	105° 9' 56,750" E	5° 21' 12,366" S	518365	9408265
144	SB 005& BN 011	105° 10' 25,170" E	5° 21' 11,176" S	519240	9408301
<b>SUKABANJAR</b>					
145	SB 007& TS 006	105° 10' 0,462" E	5° 20' 47,846" S	518480	9409018
146	SB 008	105° 10' 25,422" E	5° 20' 42,073" S	519248	9409195
147	SB 009& TS 009	105° 9' 47,897" E	5° 20' 0,956" S	518094	9410458
148	SB 010& TS 010	105° 9' 23,849" E	5° 20' 4,791" S	517353	9410340
149	SB 011& TS 011	105° 9' 10,241" E	5° 19' 36,481" S	516935	9411209
150	SB 012	105° 9' 31,938" E	5° 19' 31,098" S	517603	9411375
151	SB 013	105° 9' 58,276" E	5° 19' 49,941" S	518413	9410796
<b>WIYONO</b>					
152	WO 003	105° 8' 22,772" E	5° 23' 52,156" S	515472	9403359
153	WO 013	105° 8' 21,939" E	5° 21' 3,262" S	515448	9408545
154	TS 014& WO 014	105° 8' 48,222" E	5° 20' 7,208" S	516257	9410266
155	TS 015& WO 15	105° 8' 47,787" E	5° 20' 45,977" S	516243	9409076
156	TS 016& WO 016	105° 8' 41,196" E	5° 21' 40,654" S	516040	9407397
157	TS 017& WO 017	105° 8' 35,679" E	5° 21' 59,577" S	515870	9406816
158	TS 018& WO 018	105° 8' 36,890" E	5° 22' 46,982" S	515907	9405360
<b>TAMAN SARI</b>					
159	TS 007	105° 9' 59,140" E	5° 20' 20,237" S	518439	9409865
160	TS 011	105° 9' 2,189" E	5° 19' 49,725" S	516687	9410803
161	TS 012	105° 8' 44,668" E	5° 19' 52,266" S	516148	9410725
<b>BOGOREJO</b>					
162	BO 003	105° 6' 55,05"	5° 25' 11,20"	512772	9400932
<b>KARANG ANYAR</b>					
163	BG 015& KA 002	105° 5' 41,911" E	5° 21' 57,694" S	510522	9406875
164	BG 016& KA 003	105° 5' 52,323" E	5° 22' 14,194" S	510843	9406368
165	BG 017& KA 004	105° 5' 51,049" E	5° 22' 1,897" S	510804	9406746
166	BG 018& KA 005	105° 6' 6,876" E	5° 21' 47,549" S	511291	9407186
167	BG 018& KT 006	105° 6' 24,581" E	5° 21' 26,881" S	511836	9407821
168	KT 007	105° 6' 2,981" E	5° 21' 19,821" S	511171	9408037
169	KT 008	105° 5' 35,206" E	5° 21' 34,964" S	510316	9407573
170	KT 009& KO 004	105° 5' 11,231" E	5° 21' 40,838" S	509578	9407392
<b>KUTO ARJO</b>					
171	BG 013& KO 002	105° 5' 18,58"	5° 22' 20,97"	509804	9406160
172	BG 014, KO 003& KA 001	105° 5' 23,23"	5° 21' 57,48"	509948	9406881
173	KO 005	105° 4' 50,68"	5° 21' 36,36"	508946	9407530
174	KO 006	105° 4' 20,76"	5° 21' 38,41"	508025	9407467
175	KO 007	105° 4' 35,82"	5° 21' 57,58"	508489	9406878
176	KO 008	105° 4' 42,62"	5° 22' 22,11"	508698	9406125

Kepala Bagian Adm. Pemerintahan Desa  
Setdakab. Pesawaran,

Drs. IHSAN BASRI  
NIP. 19600313 199011 1 001

# **LAMPIRAN KODE DESA SE-KECAMATAN GEDONG TATAAN**

<b>KODE</b>		<b>DESA</b>
18.09.01.		
18.09.01.	2001	1 . Padang Ratu
18.09.01.	2002	2 . Pampangan
18.09.01.	2003	3 . Cipadang
18.09.01.	2004	4 . Way Layap
18.09.01.	2005	5 . Sukadadi
18.09.01.	2006	6 . Gedong Tataan
18.09.01.	2007	7 . Bagelen
18.09.01.	2008	8 . Sukaraja
18.09.01.	2009	9 . Kebagusan
18.09.01.	2010	10 . Sungai Langka
18.09.01.	2011	11 . Kurungan Nyawa
18.09.01.	2012	12 . Negeri Sakti
18.09.01.	2013	13 . Bernung
18.09.01.	2014	14 . Suka Banjar
18.09.01.	2015	15 . Wiyono
18.09.01.	2016	16 . Taman Sari
18.09.01.	2017	17 . Bogorejo
18.09.01.	2018	18 . Karang Anyar
18.09.01.	2019	19 . Kutoarjo

BG

SJ

SL

SB




Bo

KA




Ko






**LAMPIRAN 3**

Nomor Pilar	NAMA TITIK	Koordinat			
		Geografis		UTM	
		Bujur	Lintang	X (meter)	Y (meter)
001	PR 001	105° 2' 40,214	5° 23' 18,643"	504930	9404390
		<p><b>Gorong-gorong berbatasan dengan Desa Sidodadi, way lima</b></p>			
002	WL 012& PR 002	105° 2' 52,297	5° 23' 44,653"	505302	9403591
		<p><b>Gorong-gorong dekat sawah</b></p>			
003	WL 011, PP 011& PR 003	105° 3' 15,997	5° 24' 24,760"	506031	9402359
		<p><b>Ditengah Sawah</b></p>			



Nomor Pilar	NAMA TITIK	Koordinat			
		Geografis		UTM	
		Bujur	Lintang	X (meter)	Y (meter)
004	PR 004& PP 010	105° 3' 24,512	5° 24' 30,330"	506293	9402188
		<b>Ditengah Sawah</b>			
005	PR 005& PP 009	105° 3' 23,573	5° 24' 41,618"	506265	9401842
		<b>Dekat Rumah Bapak M.Suud</b>			
006	PR 006& PP 008	105° 3' 36,455	5° 24' 39,985"	506661	9401892
		<b>Dekat Ledeng air</b>			

Nomor Pilar	NAMA TITIK	Koordinat			
		Geografis		UTM	
		Bujur	Lintang	X (meter)	Y (meter)
007	CP 003, PP 008& PR 007	105° 3' 50,764	5° 24' 53,746"	507101	9401469
		<b>Dekat Pekuburan</b>			
008	PR 008& CP 004	105° 3' 52,668	5° 25' 1,300"	507160	9401237
		<b>Dekat rumah Bapak Buntoro</b>			
009	PR 009& CP 005	105° 5' 19,869	5° 26' 9,603"	509843	9399140
		<b>Daerah gunung batu</b>			



Nomor Pilar	NAMA TITIK	Koordinat			
		Geografis		UTM	
		Bujur	Lintang	X (meter)	Y (meter)
010	PR 010	105° 5' 19,946	5° 27' 1,411"	509845	9397549



**Umbul Solo**

011	PR 011& CP 006	105° 4' 51,481	5° 26' 26,344"	508969	9398626
-----	----------------	----------------	----------------	--------	---------



012	PR 012& CP 007	105° 3' 46,578	5° 25' 8,969"	506972	9401002
-----	----------------	----------------	---------------	--------	---------



Nomor Pilar	NAMA TITIK	Koordinat			
		Geografis		UTM	
		Bujur	Lintang	X (meter)	Y (meter)
013	PR 013	105° 3' 39,679	5° 25' 12,058"	506760	9400907



014	PR 014	105° 3' 11,104	5° 24' 50,579"	505881	9401567
-----	--------	----------------	----------------	--------	---------



**Jembatan Padang Ratu**

015	PR 015	105° 2' 45,363	5° 24' 8,618"	505089	9402855
-----	--------	----------------	---------------	--------	---------






**Tengah Sawah dekat drainase**

Nomor Pilar	NAMA TITIK	Koordinat			
		Geografis		UTM	
		Bujur	Lintang	X (meter)	Y (meter)
016	PR 016	105° 2' 30,323	5° 23' 37,856"	504626	9403800





**Berbatasan dengan desa  
sidodadi**




Nomor Pilar	NAMA TITIK	Koordinat			
		Geografis		UTM	
		Bujur	Lintang	X (meter)	Y (meter)
017	GT 014, WL 004& PP 001	105° 4' 41,837	5° 23' 47,051"	508673	9403517
					
018	GT 014, WL 004& PP 001	105° 4' 41,837	5° 23' 47,051"	508673	9403517
					
019	SK 016& PP 003	105° 4' 57,054	5° 24' 17,875"	509141	9402571
					



Nomor Pilar	NAMA TITIK	Koordinat			
		Geografis		UTM	
		Bujur	Lintang	X (meter)	Y (meter)
020	SK 017, PP 004& CP001	105° 4' 57,698	5° 24' 29,117"	509161	9402225
021	CP 002& PP 005	105° 4' 39,238	5° 24' 35,631"	508593	9402025
022	WL 010& PP 011	105° 3' 31,141	5° 24' 12,728"	506498	9402729








Nomor Pilar	NAMA TITIK	Koordinat			
		Geografis		UTM	
		Bujur	Lintang	X (meter)	Y (meter)
023	WL 010& PP 011	105° 3' 31,141	5° 24' 12,728"	506498	9402729
024	WL 008& PP 013	105° 3' 59,641	5° 24' 18,036"	507375	9402566
					
025	WL 007& PP 014	105° 3' 45,966	5° 23' 56,494"	506954	9403227
					






Nomor Pilar	NAMA TITIK	Koordinat			
		Geografis		UTM	
		Bujur	Lintang	X (meter)	Y (meter)
026	WL 006& PP 015	105° 4' 18,663	5° 24' 8,802"	507960	9402849
					
027	WL 005& PP 016	105° 4' 25,112	5° 23' 42,759"	508158	9403649
					

Nomor Pilar	NAMA TITIK	Koordinat			
		Geografis		UTM	
		Bujur	Lintang	X (meter)	Y (meter)
028	CP 008	105° 3' 46,226	5° 25' 19,085"	506962	9400691
					
029	CP 009	105° 3' 59,947	5° 26' 37,299"	507383	9398290
					




Nomor Pilar	NAMA TITIK	Koordinat			
		Geografis		UTM	
		Bujur	Lintang	X (meter)	Y (meter)
030	GT 012& WL 001	105° 4' 04,61"	5° 23' 17,63"	507528	9404420
					
031	GT 013& WL 002	105° 4' 07,18"	5° 23' 39,26"	507607	9403756
					
032	GT 014& WL 003	105° 4' 36,82"	5° 23' 36,19"	508519	9403850
					

Nomor Pilar	NAMA TITIK	Koordinat			
		Geografis		UTM	
		Bujur	Lintang	X (meter)	Y (meter)
033	WL 013	105° 3' 31,11"	5° 23' 17,14"	506497	9404436
					
034	WL 014	105° 3' 43,78"	5° 23' 41,34"	506887	9403693
					



Nomor Pilar	NAMA TITIK	Koordinat			
		Geografis		UTM	
		Bujur	Lintang	X (meter)	Y (meter)
035	BO 004& SK 001	105° 6' 07,03"	5° 25' 27,18"	511294	9400442
					
036	BO 005& SK 002	105° 5' 34,01"	5° 24' 30,49"	510279	9402183
					
037	BO 006& SK 003	105° 5' 39,09"	5° 24' 22,93"	510435	9402415
					



Nomor Pilar	NAMA TITIK	Koordinat			
		Geografis		UTM	
		Bujur	Lintang	X (meter)	Y (meter)
038	BO 007& SK 004	105° 5' 33,01"	5° 23' 54,64"	510248	9403284
					
039	BO 008, SK 005& GT 026	105° 5' 29,17"	5° 23' 32,40"	510130	9403967
					
040	GT 025& SK 006	105° 5' 29,17"	5° 23' 23,98"	510130	9404225
					

041	GT 024& SK 007	105° 5' 19,32"	5° 23' 18,99"	509827	9404378
-----	----------------	----------------	---------------	--------	---------






042	GT 023& SK 008	105° 5' 14,34"	5° 23' 21,66"	509674	9404296
-----	----------------	----------------	---------------	--------	---------



043	GT 022& SK 009	105° 5' 12,36"	5° 23' 10,61"	509613	9404636
-----	----------------	----------------	---------------	--------	---------



044	GT 021& SK 010	105° 4' 59,69"	5° 23' 08,62"	509223	9404697
					
045	GT 020 SK 011	105° 4' 58,82"	5° 23' 12,08"	509196	9404591
					
046	GT 019& SK 012	105° 5' 09,57"	5° 23' 23,98"	509527	9404225
					

047	GT 018& SK 013	105° 5' 06,23"	5° 23' 52,09"	509424	9403362
					

048	GT 017 & SK 014	105° 4' 58,96"	5° 23' 57,00"	509200	9403211
					

049	SK 018& CP 010	105° 5' 11,63"	5° 25' 04,69"	509590	9401133
					






050	SK 019& CP 011	105° 5' 59,61"	5° 26' 09,83"	511066	9399132
-----	----------------	----------------	---------------	--------	---------






051	SK 020	105° 6' 09,91"	5° 26' 10,47"	511383	9399113
-----	--------	----------------	---------------	--------	---------









Nomor Pilar	NAMA TITIK	Koordinat			
		Geografis		UTM	
		Bujur	Lintang	X (meter)	Y (meter)
052	BG 009, SJ 01 3& GT 001	105° 5' 55,751	5° 22' 47,755"	510948	9405337
					
053	BG 010 & GT 002	105° 5' 46,532	5° 22' 47,296"	510664	9405352
					
054	BG 011 & GT 003	105° 5' 51,425	5° 22' 31,656"	510815	9405832
					



Nomor Pilar	NAMA TITIK	Koordinat			
		Geografis		UTM	
		Bujur	Lintang	X (meter)	Y (meter)
055	BG 012 & GT 004	105° 5' 46,172	5° 22' 36,709"	510653	9405677
					
056	BG 012, GT 005 & KO 001	105° 5' 28,251	5° 22' 33,001"	510102	9405791
					
057	GT 006 & KO 013	105° 5' 18,729	5° 22' 32,133"	509809	9405817
					




Nomor Pilar	NAMA TITIK	Koordinat			
		Geografis		UTM	
		Bujur	Lintang	X (meter)	Y (meter)
058	GT 007 & KO 012	105° 5' 9,494"	5° 22' 47,229"	509525	9405354
					
059	KO 011 & GT 008	105° 4' 57,795	5° 22' 56,208"	509164	9405078
					
060	KO 010 & GT 009	105° 4' 57,893	5° 22' 41,112"	509168	9405542
					






Nomor Pilar	NAMA TITIK	Koordinat			
		Geografis		UTM	
		Bujur	Lintang	X (meter)	Y (meter)
061	KO 009 & GT 010	105° 4' 43,342	5° 22' 36,923"	508720	9405670
					
062	GT 011	105° 4' 14,181	5° 22' 29,835"	507822	9405888
					
063	BO 009, GT 027& SJ 007	105° 5' 45,805" E	5° 23' 7,373" S	510642	9404735
					


Nomor Pilar	NAMA TITIK	Koordinat			
		Geografis		UTM	
		Bujur	Lintang	X (meter)	Y (meter)
064	GT 028 & SJ 008	105° 5' 48,152	5° 23' 0,337"	510714	9404951
					
065	GT 029 & SJ 009	105° 5' 43,055	5° 22' 51,110"	510557	9405235
					
066	GT 030 & SJ 010	105° 5' 49,259	5° 22' 50,776"	510748	9405245
					




Nomor Pilar	NAMA TITIK	Koordinat			
		Geografis		UTM	
		Bujur	Lintang	X (meter)	Y (meter)
067	GT 031 & SJ 011	105° 5' 50,344	5° 22' 55,171"	510782	9405110
					
068	GT 032 & SJ 012	105° 5' 55,367	5° 22' 52,471"	510936	9405193
					



Nomor Pilar	NAMA TITIK	Koordinat			
		Geografis		UTM	
		Bujur	Lintang	X (meter)	Y (meter)
069	KB 012& BG 001	105° 6' 46,253" E	5° 21' 59,634" S	512502	9406815
					
070	KB 013, BG 002& SJ 001	105° 6' 29,604" E	5° 22' 10,602" S	511990	9406478
					
071	BG 003& SJ 019	105° 6' 40,509" E	5° 22' 45,427" S	512325	9405409
					



Nomor Pilar	NAMA TITIK	Koordinat			
		Geografis		UTM	
		Bujur	Lintang	X (meter)	Y (meter)
072	BG 004& SJ 018	105° 6' 34,733" E	5° 22' 44,180" S	512148	9405447
					
073	BG 005& SJ 017	105° 6' 29,113" E	5° 22' 45,343" S	511975	9405411
					
074	BG 006& SJ 016	105° 6' 22,690" E	5° 22' 47,886" S	511777	9405333
					




Nomor Pilar	NAMA TITIK	Koordinat			
		Geografis		UTM	
		Bujur	Lintang	X (meter)	Y (meter)
075	BG 007& SJ 015	105° 6' 21,191" E	5° 22' 44,990" S	511731	9405422
					
076	BG 008& SJ 014	105° 6' 16,888" E	5° 22' 45,051" S	511599	9405420
					
077	BG 021	105° 6' 45,990" E	5° 21' 36,366" S	512495	9407529
					




Nomor Pilar	NAMA TITIK	Koordinat			
		Geografis		UTM	
		Bujur	Lintang	X (meter)	Y (meter)
078	KB 014& SJ 002	105° 6' 56,578" E	5° 22' 47,819" S	512820	9405335
					
079	KB 015& SJ 003	105° 6' 43,053" E	5° 23' 35,077" S	512403	9403884
					
080	KB 016, SJ 004& BO 001	105° 6' 33,679" E	5° 23' 52,233" S	512115	9403357
					


Nomor Pilar	NAMA TITIK	Koordinat			
		Geografis		UTM	
		Bujur	Lintang	X (meter)	Y (meter)
081	BO 012& SJ 005	105° 6' 26,920" E	15° 23' 46,273" S	511907	9403540
					
082	BO 011& SJ 006	105° 5' 59,536" E	15° 23' 11,777" S	511064	9404600
					






Nomor Pilar	NAMA TITIK	Koordinat			
		Geografis		UTM	
		Bujur	Lintang	X (meter)	Y (meter)
083	WO 004& KB 001	105° 7' 54,444" E	5° 23' 45,600" S	514600	9403561
					
084	WO 005& KB 002	105° 7' 48,368" E	5° 23' 31,323" S	514414	9403999
					
085	WO 006& KB 003	105° 8' 2,669" E	5° 23' 21,589" S	514854	9404298
					

Nomor Pilar	NAMA TITIK	Koordinat			
		Geografis		UTM	
		Bujur	Lintang	X (meter)	Y (meter)
086	WO 007& KB 004	105° 7' 55,408" E	5° 22' 41,498" S	514630	9405529
					
087	WO 008& KB 005	105° 7' 41,780" E	5° 22' 33,226" S	514211	9405783
					
088	WO 009& KB 006	105° 7' 35,379" E	5° 22' 27,550" S	514014	9405957
					




Nomor Pilar	NAMA TITIK	Koordinat			
		Geografis		UTM	
		Bujur	Lintang	X (meter)	Y (meter)
089	WO 010& KB 007	105° 7' 38,460" E	5° 22' 15,204" S	514109	9406336
					
090	WO 011& KB 008	105° 7' 37,880" E	5° 21' 55,477" S	514091	9406942
					
091	WO 012& KB 009	105° 8' 8,470" E	5° 21' 32,805" S	515033	9407638
					




092	KB 010	105° 7' 29,197" E	5° 21' 34,319" S	513824	9407592
					



Nomor Pilar	NAMA TITIK	Koordinat			
		Geografis		UTM	
		Bujur	Lintang	X (meter)	Y (meter)
					
093	KB 011	105° 7' 14,700" E	5° 21' 48,092" S	513378	9407169
					
094	KB 017& BG 002	105° 7' 10,780" E	5° 24' 40,417" S	513256	9401878
					



Nomor Pilar	NAMA TITIK	Koordinat			
		Geografis		UTM	
		Bujur	Lintang	X (meter)	Y (meter)
095	KB 018	105° 7' 45,175" E	5° 24' 47,783" S	514315	9401651
					




Nomor Pilar	NAMA TITIK	Koordinat			
		Geografis		UTM	
		Bujur	Lintang	X (meter)	Y (meter)
096	NS 023& SL 007	105° 10' 37,686" E	5° 22' 41,840" S	519625	9405517
					
097	NS 022, BN 004& SL 008	105° 10' 8,856" E	5° 22' 46,594" S	518737	9405371
					
098	SL 009& BN 005	105° 9' 49,310" E	5° 22' 22,226" S	518136	9406120
					




Nomor Pilar	NAMA TITIK	Koordinat			
		Geografis		UTM	
		Bujur	Lintang	X (meter)	Y (meter)
099	SL 010, BN 006& TS 001	105° 9' 27,530" E	5° 22' 53,197" S	517465	9405169
					
100	SL 011, TS 019& WO 001	105° 8' 52,325" E	5° 23' 16,858" S	516382	9404443
					
101	SL 012& WO 002	105° 9' 2,242" E	5° 23' 43,507" S	516687	9403624
					




Nomor Pilar	NAMA TITIK	Koordinat			
		Geografis		UTM	
		Bujur	Lintang	X (meter)	Y (meter)
102	SL 013	105° 9' 33,989" E	5° 24' 6,035" S	517664	9402932
					
103	SL 014	105° 11' 8,057" E	5° 23' 43,689" S	520559	9403618
					






Nomor Pilar	NAMA TITIK	Koordinat			
		Geografis		UTM	
		Bujur	Lintang	X (meter)	Y (meter)
104	KN 001	105° 12' 26,887" E	5° 23' 22,223" S	522985	9404276
	Permasalahan batas antara Kabupaten Pesawaran dan Kota Bandar Lampung belum selesai				
105	KN 002	105° 12' 11,561" E	5° 23' 14,560" S	522513	9404512
	Permasalahan batas antara Kabupaten Pesawaran dan Kota Bandar Lampung belum selesai				
106	KN 003	105° 11' 55,276" E	5° 23' 22,942" S	522012	9404254
	Permasalahan batas antara Kabupaten Pesawaran dan Kota Bandar Lampung belum selesai				
107	KN 004	105° 11' 51,230" E	5° 23' 6,202" S	521888	9404768
	Permasalahan batas antara Kabupaten Pesawaran dan Kota Bandar Lampung belum selesai				
108	KN 005	105° 11' 41,810" E	5° 23' 18,884" S	521598	9404379
	Permasalahan batas antara Kabupaten Pesawaran dan Kota Bandar Lampung belum selesai				
109	KN 006	105° 11' 32,473" E	5° 23' 31,168" S	521310	9404002
	Permasalahan batas antara Kabupaten Pesawaran dan Kota Bandar Lampung belum selesai				




Nomor Pilar	NAMA TITIK	Koordinat			
		Geografis		UTM	
		Bujur	Lintang	X (meter)	Y (meter)
110	KN 007& SL 001	105° 11' 10,442" E	5° 23' 15,799" S	520632	9404474
					
111	KN 008& SL 002	105° 10' 59,298" E	5° 23' 12,050" S	520289	9404589
					
112	KN 009& SL 003	105° 10' 53,602" E	5° 23' 4,402" S	520114	9404824
					

Nomor Pilar	NAMA TITIK	Koordinat			
		Geografis		UTM	
		Bujur	Lintang	X (meter)	Y (meter)
113	KN 010& SL 004	105° 11' 1,687" E	5° 22' 54,181" S	520363	9405138
					
114	KN 011& SL 005	105° 11' 13,606" E	5° 22' 47,864" S	520730	9405332
					
115	KN 012, SL 006& NS 001	105° 11' 17,095" E	5° 22' 39,637" S	520837	9405584
					




Nomor Pilar	NAMA TITIK	Koordinat			
		Geografis		UTM	
		Bujur	Lintang	X (meter)	Y (meter)
116	KN 013& NS 002	105° 11' 23,629" E	5° 22' 36,912" S	521038	9405668
					
117	KN 014& NS 003	105° 11' 18,103" E	5° 22' 32,149" S	520868	9405814
					
119	KN 016& NS 005	105° 11' 32,242" E	5° 22' 14,770" S	521304	9406348
					






Nomor Pilar	NAMA TITIK	Koordinat			
		Geografis		UTM	
		Bujur	Lintang	X (meter)	Y (meter)
120	KN 017& NS 006	105° 11' 40,437" E	5° 22' 10,042" S	521556	9406493
					
121	KN 018& NS 007	105° 11' 53,084" E	5° 22' 4,611" S	521945	9406660
					
122	KN 019& NS 008	105° 11' 56,215" E	5° 21' 48,989" S	522042	9407139
					




Nomor Pilar	NAMA TITIK	Koordinat			
		Geografis		UTM	
		Bujur	Lintang	X (meter)	Y (meter)
123	KN 020& NS 009	105° 12' 12,852" E	5° 21' 51,849" S	522554	9407051
					
124	KN 021& NS 010	105° 12' 22,536" E	5° 21' 38,988" S	522852	9407446
					
125	KN 022	105° 12' 29,344" E	5° 21' 46,595" S	523061	9407212
					

Nomor Pilar	NAMA TITIK	Koordinat			
		Geografis		UTM	
		Bujur	Lintang	X (meter)	Y (meter)
126	KN 023	105° 12' 29,034" E	5° 22' 7,514" S	523052	9406570
	Permasalahan batas antara Kabupaten Pesawaran dan Kota Bandar Lampung belum selesai				
127	KN 024	105° 12' 25,104" E	5° 22' 39,307" S	522930	9405594
	Permasalahan batas antara Kabupaten Pesawaran dan Kota Bandar Lampung belum selesai				
128	KN 025	105° 12' 27,755" E	5° 22' 57,538" S	523012	9405034
	Permasalahan batas antara Kabupaten Pesawaran dan Kota Bandar Lampung belum selesai				




Nomor Pilar	NAMA TITIK	Koordinat			
		Geografis		UTM	
		Bujur	Lintang	X (meter)	Y (meter)
129	NS 011	105° 12' 24,398" E	5° 21' 36,914" S	522909	9407510
					
130	NS 012	105° 12' 13,930" E	5° 21' 11,787" S	522587	9408281
					
131	NS 013	105° 11' 53,717" E	5° 20' 55,996" S	521965	9408766
					



Nomor Pilar	NAMA TITIK	Koordinat			
		Geografis		UTM	
		Bujur	Lintang	X (meter)	Y (meter)
132	NS 014	105° 11' 47,825" E	5° 20' 19,756" S	521784	9409879
					
133	NS 015	105° 10' 59,369" E	5° 20' 18,401" S	520293	9409921
					
134	NS 016& SB 001	105° 10' 48,115" E	5° 20' 46,090" S	519947	9409071
					

Nomor Pilar	NAMA TITIK	Koordinat			
		Geografis		UTM	
		Bujur	Lintang	X (meter)	Y (meter)
135	NS 017& SB 002	105° 10' 57,403" E	5° 20' 59,608" S	520232	9408656
					
136	NS 018& SB 003	105° 11' 4,548" E	5° 21' 29,131" S	520452	9407749
					
137	NS 019, SB 004& BN 001	105° 10' 24,542" E	5° 21' 26,705" S	519221	9407824
					

Nomor Pilar	NAMA TITIK	Koordinat			
		Geografis		UTM	
		Bujur	Lintang	X (meter)	Y (meter)
138	NS 020& BN 002	105° 10' 18,304" E	5° 21' 49,254" S	519028	9407132
					
139	NS 021& BN 003	105° 10' 11,083" E	5° 22' 1,480" S	518806	9406757
					

Nomor Pilar	NAMA TITIK	Koordinat			
		Geografis		UTM	
		Bujur	Lintang	X (meter)	Y (meter)
140	BN 007& TS 002	105° 8' 55,597" E	5° 22' 30,763" S	516483	9405858
					
141	BN 008& TS 003	105° 9' 7,997" E	5° 21' 58,240" S	516865	9406857
					
142	BN 009& TS 004	105° 9' 21,657" E	5° 21' 31,986" S	517285	9407663
					









143	SB 006, BN 010& TS 005	105° 9' 56,750" E	5° 21' 12,366" S	518365	9408265
-----	------------------------	-------------------	------------------	--------	---------




144	SB 005& BN 011	105° 10' 25,170" E	5° 21' 11,176" S	519240	9408301
-----	----------------	--------------------	------------------	--------	---------









Nomor Pilar	NAMA TITIK	Koordinat			
		Geografis		UTM	
		Bujur	Lintang	X (meter)	Y (meter)
145	SB 007& TS 006	105° 10' 0,462" E	5° 20' 47,846" S	518480	9409018
					
146	SB 008	105° 10' 25,422" E	5° 20' 42,073" S	519248	9409195
					
147	SB 009& TS 009	105° 9' 47,897" E	5° 20' 0,956" S	518094	9410458
					


Nomor Pilar	NAMA TITIK	Koordinat			
		Geografis		UTM	
		Bujur	Lintang	X (meter)	Y (meter)
148	SB 010& TS 010	105° 9' 23,849" E	5° 20' 4,791" S	517353	9410340
					
149	SB 011& TS 011	105° 9' 10,241" E	5° 19' 36,481" S	516935	9411209
					
150	SB 012	105° 9' 31,938" E	5° 19' 31,098" S	517603	9411375
					




Nomor Pilar	NAMA TITIK	Koordinat			
		Geografis		UTM	
		Bujur	Lintang	X (meter)	Y (meter)
151	SB 013	105° 9' 58,276" E	5° 19' 49,941" S	518413	9410796
					




Nomor Pilar	NAMA TITIK	Koordinat			
		Geografis		UTM	
		Bujur	Lintang	X (meter)	Y (meter)
152	WO 003	105° 8' 22,772" E	5° 23' 52,156" S	515472	9403359
					
153	WO 013	105° 8' 21,939" E	5° 21' 3,262" S	515448	9408545
					
154	TS 014& WO 014	105° 8' 48,222" E	5° 20' 7,208" S	516257	9410266
					




Nomor Pilar	NAMA TITIK	Koordinat			
		Geografis		UTM	
		Bujur	Lintang	X (meter)	Y (meter)
155	TS 015& WO 15	105° 8' 47,787" E	5° 20' 45,977" S	516243	9409076
					
156	TS 016& WO 016	105° 8' 41,196" E	5° 21' 40,654" S	516040	9407397
					
157	TS 017& WO 017	105° 8' 35,679" E	5° 21' 59,577" S	515870	9406816
					




Nomor Pilar	NAMA TITIK	Koordinat			
		Geografis		UTM	
		Bujur	Lintang	X (meter)	Y (meter)
158	TS 018& WO 018	105° 8' 36,890" E	5° 22' 46,982" S	515907	9405360
					



Nomor Pilar	NAMA TITIK	Koordinat			
		Geografis		UTM	
		Bujur	Lintang	X (meter)	Y (meter)
159	TS 007	105° 9' 59,140" E	5° 20' 20,237" S	518439	9409865
					
160	TS 011	105° 9' 2,189" E	5° 19' 49,725" S	516687	9410803
					
161	TS 012	105° 8' 44,668" E	5° 19' 52,266" S	516148	9410725
					






Nomor Pilar	NAMA TITIK	Koordinat			
		Geografis		UTM	
		Bujur	Lintang	X (meter)	Y (meter)
162	BO 003	105° 6' 55,05"	5° 25' 11,20"	512772	9400932
					




Nomor Pilar	NAMA TITIK	Koordinat			
		Geografis		UTM	
		Bujur	Lintang	X (meter)	Y (meter)
163	BG 015& KA 002	105° 5' 41,911" E	5° 21' 57,694" S	510522	9406875
					
164	BG 016& KA 003	105° 5' 52,323" E	5° 22' 14,194" S	510843	9406368
					
165	BG 017& KA 004	105° 5' 51,049" E	5° 22' 1,897" S	510804	9406746
					

Nomor Pilar	NAMA TITIK	Koordinat			
		Geografis		UTM	
		Bujur	Lintang	X (meter)	Y (meter)
166	BG 018& KA 005	105° 6' 6,876" E	5° 21' 47,549" S	511291	9407186
					
167	BG 018& KT 006	105° 6' 24,581" E	5° 21' 26,881" S	511836	9407821
					
168	KT 007	105° 6' 2,981" E	5° 21' 19,821" S	511171	9408037
					

Nomor Pilar	NAMA TITIK	Koordinat			
		Geografis		UTM	
		Bujur	Lintang	X (meter)	Y (meter)
169	KT 008	105° 5' 35,206" E	5° 21' 34,964" S	510316	9407573
					
170	KT 009& KO 004	105° 5' 11,231" E	5° 21' 40,838" S	509578	9407392
					



Nomor Pilar	NAMA TITIK	Koordinat			
		Geografis		UTM	
		Bujur	Lintang	X (meter)	Y (meter)
171	BG 013& KO 002	105° 5' 18,58"	5° 22' 20,97"	509804	9406160
					
172	BG 014, KO 003& KA 001	105° 5' 23,23"	5° 21' 57,48"	509948	9406881
					
173	KO 005	105° 4' 50,68"	5° 21' 36,36"	508946	9407530
					

Nomor Pilar	NAMA TITIK	Koordinat			
		Geografis		UTM	
		Bujur	Lintang	X (meter)	Y (meter)
174	KO 006	105° 4' 20,76"	5° 21' 38,41"	508025	9407467
					
175	KO 007	105° 4' 35,82"	5° 21' 57,58"	508489	9406878
					
176	KO 008	105° 4' 42,62"	5° 22' 22,11"	508698	9406125
					



# **BUPATI PESAWARAN PROVINSI LAMPUNG**

## **PERATURAN BUPATI PESAWARAN NOMOR 36 TAHUN 2018**

### **TENTANG**

#### **PETA BATAS DESA DALAM WILAYAH KECAMATAN GEDONG TATAAN KABUPATEN PESAWARAN**

**DENGAN RAHMAT TUHAN YANG MAHA ESA**

#### **BUPATI PESAWARAN,**

- Menimbang : a. bahwa dalam rangka tertib administrasi wilayah pemerintahan daerah di Kecamatan Gedong Tataan Kabupaten Pesawaran serta dalam upaya menghindari konflik horizontal mengenai batas desa sehingga diharapkan dapat mendorong terciptanya rasa keadilan, keamanan, dan ketertiban antar masyarakat yang berada di wilayah perbatasan, khususnya terkait keberadaan aset baik milik Instansi Pemerintah maupun masyarakat maka dilakukan pemasangan pilar/tapal batas desa dalam wilayah Kecamatan Gedong Tataan;
- b. bahwa berdasarkan Peraturan Menteri Dalam Negeri Nomor 45 Tahun 2016 tentang Pedoman Penetapan dan Penegasan Batas Desa, Pasal 17 ayat (1) menyatakan Tim PPB Desa Kabupaten menyusun Rancangan Peraturan Bupati tentang Peta Batas Desa berdasarkan hasil penegasan batas Desa dan Peraturan Bupati Pesawaran Nomor 40 Tahun 2017 tentang Peta Penetapan Batas Desa Dalam Wilayah Kecamatan Gedong Tataan Kabupaten Pesawaran sebagai dasar hukum penegasan batas desa-desa di Kecamatan Gedong Tataan;
- c. bahwa berdasarkan pertimbangan sebagaimana dimaksud dalam huruf a dan huruf b di atas, dipandang perlu menetapkan Peraturan Bupati tentang Peta Batas Desa dalam Wilayah Kecamatan Gedong Tataan Kabupaten Pesawaran;
- Mengingat : 1. Undang-Undang Nomor 33 Tahun 2004 tentang Perimbangan Keuangan antara Pemerintah Pusat dan Pemerintahan Daerah (Lembaran Negara Republik Indonesia Tahun 2004 Nomor 126, Tambahan Lembaran Negara Republik Indonesia Nomor 4438);
2. Undang-Undang Nomor 33 Tahun 2007 tentang Pembentukan Kabupaten Pesawaran di Provinsi Lampung (Lembaran Negara Republik Indonesia Tahun 2007 Nomor 99, Tambahan Lembaran Negara Republik Indonesia Nomor 4749);

3. Undang-Undang Nomor 12 Tahun 2011 tentang Pembentukan Peraturan Perundang-undangan (Lembaran Negara Republik Indonesia Tahun 2011 Nomor 82, Tambahan Lembaran Negara Republik Indonesia Nomor 5234);
4. Undang-Undang Nomor 6 Tahun 2014 tentang Desa (Lembaran Negara Republik Indonesia Tahun 2014 Nomor 7, Tambahan Lembaran Negara Republik Indonesia Nomor 5495);
5. Undang-Undang Nomor 23 Tahun 2014 tentang Pemerintahan Daerah (Lembaran Negara Republik Indonesia Tahun 2014 Nomor 244, Tambahan Lembaran Negara Republik Indonesia Nomor 5587) sebagaimana telah beberapa kali diubah terakhir dengan Undang-Undang Nomor 9 Tahun 2015 tentang Perubahan Kedua atas Undang-Undang Nomor 23 Tahun 2014 tentang Pemerintahan Daerah (Lembaran Negara Republik Indonesia Tahun 2015 Nomor 58, Tambahan Lembaran Negara Republik Indonesia Nomor 5679);
6. Peraturan Pemerintah Nomor 19 Tahun 2008 tentang Kecamatan (Lembaran Negara Republik Indonesia Tahun 2008 Nomor 40, Tambahan Lembaran Negara Republik Indonesia Nomor 4826);
7. Peraturan Pemerintah Nomor 43 Tahun 2014 tentang Peraturan Pelaksana Undang-Undang Nomor 6 Tahun 2014 tentang Desa (Lembaran Negara Republik Indonesia Tahun 2014 Nomor 123, Tambahan Lembaran Negara Republik Indonesia Nomor 5539), sebagaimana telah diubah dengan Peraturan Pemerintah Nomor 47 Tahun 2015 tentang Perubahan Atas Peraturan Pemerintah Nomor 43 Tahun 2014 Tentang Peraturan Pelaksanaan Undang-Undang Nomor 6 Tahun 2014 tentang Desa (Lembaran Negara Republik Indonesia Tahun 2015 Nomor 157, Tambahan Lembaran Negara Republik Indonesia Nomor 5717);
8. Peraturan Menteri Dalam Negeri Nomor 27 tahun 2006 tentang Pedoman Penetapan dan Penegasan Batas Desa;
9. Peraturan Menteri Dalam Negeri Nomor 45 tahun 2016 tentang Penetapan dan Penegasan Batas Desa;
10. Peraturan Menteri Dalam Negeri Nomor 80 Tahun 2015 tentang Pembentukan Produk Hukum Daerah (Berita Negara Republik Indonesia Tahun 2015 Nomor 2036);
11. Peraturan Daerah Kabupaten Pesawaran Nomor 4 Tahun 2012 tentang Rencana Tata Ruang Wilayah Kabupaten Pesawaran Tahun 2011-2031 (Lembaran Daerah Kabupaten Pesawaran Tahun 2012 Nomor 4, Tambahan Lembaran Daerah Kabupaten Pesawaran Nomor 36);
12. Peraturan Daerah Kabupaten Pesawaran Nomor 6 Tahun 2016 tentang Pembentukan dan Susunan Perangkat



Daerah (Lembaran Daerah Kabupaten Pesawaran Tahun 2016 Nomor 18, Tambahan Lembaran Daerah Kabupaten Pesawaran Nomor 61);

13. Peraturan Bupati Pesawaran Nomor 40 Tahun 2017 tentang Peta Penetapan Batas Desa Dalam Wilayah Kecamatan Gedong Tataan Kabupaten Pesawaran (Berita Daerah Kabupaten Pesawaran Tahun 2017 Nomor 163);

### **MEMUTUSKAN:**

Menetapkan : PERATURAN BUPATI PESAWARAN TENTANG PETA BATAS DESA DALAM WILAYAH KECAMATAN GEDONG TATAAN KABUPATEN PESAWARAN.

## **BAB I KETENTUAN UMUM**

### **Pasal 1**

Dalam Peraturan ini yang dimaksud dengan:

1. Daerah adalah Daerah Kabupaten Pesawaran.
2. Pemerintah Daerah adalah kepala daerah sebagai unsur penyelenggara Pemerintahan Daerah yang memimpin pelaksanaan urusan pemerintahan yang menjadi kewenangan daerah otonom.
3. Kabupaten adalah Kabupaten Pesawaran.
4. Bupati adalah Bupati Pesawaran.
5. Kecamatan atau yang disebut dengan nama lain adalah bagian wilayah dari Daerah Kabupaten yang dipimpin oleh camat.
6. Camat adalah Camat di wilayah Kabupaten Pesawaran.
7. Desa adalah kesatuan masyarakat hukum yang memiliki batas wilayah yang berwenang untuk mengatur dan mengurus urusan pemerintahan, kepentingan masyarakat setempat berdasarkan prakarsa masyarakat, hak asal usul, dan/atau hak tradisional yang diakui dan dihormati dalam sistem pemerintahan Negara Kesatuan Republik Indonesia.
8. Pemerintah Desa adalah Kepala Desa atau yang disebut dengan nama lain dibantu perangkat Desa sebagai unsur penyelenggara Pemerintahan Desa.
9. Badan Permusyawaratan Desa atau yang disebut dengan nama lain adalah lembaga yang melaksanakan fungsi pemerintahan yang anggotanya merupakan wakil dari penduduk Desa berdasarkan keterwakilan wilayah dan ditetapkan secara Demokratis.
10. Kepala Desa adalah Kepala Desa di wilayah Kabupaten Pesawaran.
11. Batas adalah tanda pemisah antara Desa yang bersebelahan baik berupa batas alam maupun batas buatan.
12. Batas Alam adalah unsur-unsur alami seperti gunung, sungai, pantai, danau dan sebagainya, yang dinyatakan atau ditetapkan sebagai pantai, danau dan sebagainya, yang dinyatakan atau ditetapkan sebagai batas Desa.
13. Batas Buatan adalah unsur-unsur buatan manusia seperti pilar batas, jalan, rel kereta api, saluran irigasi dan sebagainya yang dinyatakan atau ditetapkan sebagai batas Desa.
14. Batas Desa adalah pembatas wilayah administrasi pemerintahan antar Desa yang merupakan rangkaian titik-titik koordinat yang berada pada permukaan

bumi dapat berupa tanda-tanda alam seperti igir/punggung gunung/pegunungan (*watershed*), median sungai dan/atau unsur buatan dilapangan yang dituangkan dalam bentuk peta.

15. Penetapan Batas Desa adalah proses penetapan batas Desa secara kartometrik di atas suatu peta dasar yang disepakati.
16. Metode Kartometrik adalah penelusuran/penarikan garis batas pada peta kerja dan pengukuran/perhitungan posisi titik, garis, jarak dan luas cakupan wilayah dengan menggunakan peta dasar dan informasi geospasial lainnya sebagai pendukung.
17. Peta dasar adalah peta yang menyajikan unsur-unsur alam dan atau buatan manusia, yang berada dipermukaan bumi digambarkan pada suatu bidang datar dengan Skala, penomoran, proyeksi dan georeferensi tertentu.
18. Peta Batas Desa adalah peta yang menyajikan batas Desa hasil penegasan batas desa yang telah dilakukan pemasangan Tapal/Pilar Batas Desa.
19. Citra adalah gambaran permukaan bumi dalam bentuk digital atau cetak yang dihasilkan dari perekaman data dengan menggunakan wahana angkasa/luar angkasa seperti wahana satelit, pesawat udara, pesawat tanpa awak, atau wahana angkasa/luar angkasa lainnya, serta wahana darat seperti kamera teristris, laser scanner, dan wahana darat lainnya.
20. Skala adalah perbandingan ukuran jarak suatu unsur di atas peta dengan jarak unsur di muka bumi dan dinyatakan dengan besaran perbandingan.
21. Prinsip geodesi adalah hal-hal yang meliputi pengukuran (pengambilan data), penghitungan (proses dari hasil pengukuran), penggambaran (penyajian informasi hasil ukuran dan perhitungan), untuk kegiatan pengukuran Global Positioning System (GPS), poligon, situasi detil, waterpas dan penampang melintang dan memanjang pada penyelenggaraan batas Desa.
22. Tim Penetapan dan Penegasan Batas Desa Pusat yang selanjutnya disebut Tim PPB Des Pusat adalah Tim yang dibentuk oleh Menteri Dalam Negeri.
23. Tim Penetapan dan Penegasan Batas Desa Provinsi yang selanjutnya disebut Tim PPB Des Provinsi Lampung adalah Tim yang dibentuk oleh Gubernur Lampung.
24. Tim Penetapan dan Penegasan Batas Desa Kabupaten Pesawaran yang selanjutnya disebut Tim PPB Des Kabupaten Pesawaran adalah Tim yang dibentuk oleh Bupati Pesawaran.

## **BAB II PENEGASAN BATAS DESA**

### **Pasal 2**

- (1) Penegasan batas Desa dilakukan melalui tahapan:
  - a. pengumpulan dan penelitian dokumen;
  - b. pembuatan peta kerja;
  - c. pelacakan dan penentuan posisi batas;
  - d. pemasangan dan pengukuran pilar batas; dan
  - e. pembuatan peta batas Desa.
- (2) Setiap tahapan penegasan batas sebagaimana dimaksud pada ayat (1) dituangkan dalam berita acara kesepakatan antar Desa yang berbatasan.
- (3) Berita Acara sebagaimana dimaksud dalam ayat (2) ditandatangani oleh Kepala Desa yang berbatasan dan Tim PPB Des Kabupaten.

**BAB III**  
**PETA BATAS DESA**

**Pasal 3**

- (1) Peta Batas Desa dalam wilayah Kecamatan Gedong Tataan dan foto penegasan Batas Desa sebagaimana tercantum dalam Lampiran II merupakan bagian yang tidak terpisahkan dari Peraturan Bupati ini.
- (2) Peta batas desa sebagaimana dimaksud pada ayat (1) menggunakan Skala 1:10.000 sampai dengan Skala 1:70.000.

**BAB IV**  
**TEKNIS PENEGASAN BATAS DESA**

**Pasal 4**

- (1) Titik koordinat seluruh desa di Kecamatan Gedong Tataan berjumlah 176 (seratus tujuh puluh enam) buah patok batas.
- (2) Titik koordinat beserta peta batas desa dan dokumentasi Tapal (Patok) Batas Desa sebagaimana tercantum dalam Lampiran I merupakan bagian yang tidak terpisahkan dari Peraturan Bupati ini.

**BAB V**  
**PENYELESAIAN PERSELISIHAN BATAS DESA**

**Pasal 5**

- (1) Dalam hal terjadi perselisihan dalam penetapan dan penegasan batas Desa di lakukan penyelesaian perselisihan batas Desa.
- (2) Penyelesaian perselisihan batas Desa antar Desa dalam satu wilayah kecamatan diselesaikan secara musyawarah/mufakat yang difasilitasi oleh Camat dan dituangkan dalam Berita Acara Batas Desa.
- (3) Penyelesaian perselisihan batas Desa antar Desa pada wilayah Kecamatan yang berbeda dalam satu wilayah Kabupaten diselesaikan secara musyawarah/mufakat yang difasilitasi oleh Bagian Pemerintahan Desa Sekretariat Daerah Kabupaten Pesawaran dan dituangkan dalam Berita Acara Batas Desa.
- (4) Penyelesaian perselisihan batas Desa antar Desa pada wilayah Kabupaten Pesawaran dengan Kabupaten/Kota tetangga diselesaikan secara musyawarah/mufakat yang difasilitasi oleh Bagian Tata Pemerintahan Sekretariat Daerah Kabupaten Pesawaran dan dituangkan dalam Berita Acara Batas Desa.
- (5) Penyelesaian perselisihan batas Desa sebagaimana dimaksud pada ayat (2), ayat (3) dan ayat (4) diselesaikan paling lama 6 (enam) bulan.

**Pasal 6**

- (1) Dalam hal upaya musyawarah/mufakat tidak tercapai, penyelesaian perselisihan ditetapkan oleh Bupati dengan Peraturan Bupati.
- (2) Penyelesaian perselisihan batas Desa antar Desa pada wilayah Kabupaten yang berbeda dalam satu wilayah Provinsi dan antara Desa dalam wilayah Provinsi

yang berbeda penyelesaiannya mengacu pada ketentuan peraturan perundang-undangan tentang batas daerah.

**BAB VI  
PEMBIAYAAN**

**PASAL 7**

Pembiayaan pembuatan peta batas desa yang diatur dalam Peraturan Bupati ini dibebankan pada anggaran pendapatan dan belanja daerah (APBD) Kabupaten Pesawaran.

**BAB VII  
KETENTUAN LAIN-LAIN**

**PASAL 8**

Peraturan Bupati tentang peta batas desa dalam wilayah Kecamatan Gedong Tataan Kabupaten Pesawaran tetap berpedoman pada batas Negara Kesatuan Republik Indonesia (NKRI).

**BAB VIII  
KETENTUAN PENUTUP**

**Pasal 9**

Peraturan Bupati ini mulai berlaku sejak tanggal diundangkan.

Agar setiap orang mengetahuinya, memerintahkan pengundangan Peraturan Bupati ini dengan penempatannya dalam Berita Daerah Kabupaten Pesawaran.

Ditetapkan di Gedong Tataan  
Pada tanggal 23 Agustus 2018

**BUPATI PESAWARAN,**

ttd

**DENDI RAMADHONA K.**

Diundangkan di Gedong Tataan  
Pada tanggal 23 Agustus 2018

**SEKRETARIS DAERAH KABUPATEN PESAWARAN,**

ttd

**KESUMA DEWANGSA**

**BERITA DAERAH KABUPATEN PESAWARAN TAHUN 2018 NOMOR 243**

**Sesuai Dengan Salinan Aslinya  
KEPALA BAGIAN HUKUM  
SETDAKAB PESAWARAN,**

**SUSI PATMININGTYAS, S.H.  
Pembina Tk. I  
NIP. 19661015 199503 2 002**