



MENTERI DALAM NEGERI
REPUBLIK INDONESIA

PERATURAN MENTERI DALAM NEGERI REPUBLIK INDONESIA
NOMOR 77 TAHUN 2017
TENTANG
BATAS DAERAH KOTA BEKASI DENGAN KOTA DEPOK
PROVINSI JAWA BARAT

DENGAN RAHMAT TUHAN YANG MAHA ESA

MENTERI DALAM NEGERI REPUBLIK INDONESIA,

- Menimbang : a. bahwa untuk tertib administrasi pemerintahan di Kota Bekasi dan Kota Depok Provinsi Jawa Barat, perlu ditetapkan batas daerah secara pasti antara Kota Bekasi dengan Kota Depok Provinsi Jawa Barat;
- b. bahwa penetapan batas daerah antara Kota Bekasi dengan Kota Depok sebagaimana dimaksud dalam huruf a telah disepakati oleh Pemerintah Kota Bekasi dan Pemerintah Kota Depok dengan difasilitasi oleh Pemerintah Provinsi Jawa Barat dan disetujui oleh Tim Penegasan Batas Daerah Pusat;
- c. bahwa berdasarkan pertimbangan sebagaimana dimaksud dalam huruf a dan huruf b, perlu menetapkan Peraturan Menteri Dalam Negeri tentang Batas Daerah Kota Bekasi dengan Kota Depok Provinsi Jawa Barat;
- Mengingat : 1. Undang-Undang Nomor 11 Tahun 1950 tentang Pembentukan Propinsi Djawa Barat;
2. Undang-Undang Nomor 14 Tahun 1950 tentang Pembentukan Daerah Kabupaten dalam Lingkungan Propinsi Djawa Barat, sebagaimana telah diubah dengan

- Undang-Undang Nomor 4 Tahun 1968 tentang Pembentukan Kabupaten Purwakarta dan Kabupaten Subang dengan mengubah Undang-Undang Nomor 14 Tahun 1950 tentang Pembentukan Daerah-Daerah Kabupaten dalam Lingkungan Propinsi Djawa Barat (Lembaran Negara Republik Indonesia Tahun 1968 Nomor 31, Tambahan Lembaran Negara Republik Indonesia Nomor 2851);
3. Undang-Undang Darurat Republik Indonesia Serikat Nomor 20 Tahun 1950 tentang Pemerintahan Jakarta Raya (Lembaran Negara Republik Indonesia Tahun 1950 Nomor 31, Tambahan Lembaran Negara Republik Indonesia Nomor 15);
 4. Undang-Undang Nomor 1 Tahun 1956 tentang Penetapan Undang-Undang Darurat Republik Indonesia Serikat Nomor 20 Tahun 1950 (Lembaran Negara Republik Indonesia Tahun 1950 Nomor 31) tentang Pemerintahan Jakarta Raya sebagai Undang-Undang (Lembaran Negara Republik Indonesia Tahun 1956 Nomor 1, Tambahan Lembaran Negara Republik Indonesia Nomor 941);
 5. Undang-Undang Nomor 9 Tahun 1996 tentang Pembentukan Kotamadya Daerah Tingkat II Bekasi (Lembaran Negara Republik Indonesia Tahun 1996 Nomor 111, Tambahan Lembaran Negara Republik Indonesia Nomor 3663);
 6. Undang-Undang Nomor 15 Tahun 1999 tentang Pembentukan Kotamadya Daerah Tingkat II Depok dan Kotamadya Daerah Tingkat II Cilegon (Lembaran Negara Republik Indonesia Tahun 1999 Nomor 49, Tambahan Lembaran Negara Republik Indonesia Nomor 3828);
 7. Undang-Undang Nomor 39 Tahun 2008 tentang Kementerian Negara (Lembaran Negara Republik Indonesia Tahun 2008 Nomor 166, Tambahan Lembaran Negara Republik Indonesia Nomor 4916);
 8. Undang-Undang Nomor 23 Tahun 2014 tentang Pemerintahan Daerah (Lembaran Negara Republik Indonesia Tahun 2014 Nomor 244, Tambahan Lembaran

Negara Republik Indonesia Nomor 5587) sebagaimana telah beberapa kali diubah, terakhir dengan Undang-Undang Nomor 9 Tahun 2015 tentang Perubahan Kedua atas Undang-Undang Nomor 23 Tahun 2014 tentang Pemerintahan Daerah (Lembaran Negara Republik Indonesia Tahun 2015 Nomor 58, Tambahan Lembaran Negara Republik Indonesia Nomor 5679);

9. Peraturan Menteri Dalam Negeri Nomor 76 Tahun 2012 tentang Pedoman Penegasan Batas Daerah (Berita Negara Republik Indonesia Tahun 2012 Nomor 1252);

MEMUTUSKAN:

Menetapkan : PERATURAN MENTERI DALAM NEGERI TENTANG BATAS DAERAH KOTA BEKASI DENGAN KOTA DEPOK PROVINSI JAWA BARAT.

Pasal 1

Dalam Peraturan Menteri ini yang dimaksud dengan:

1. Provinsi Jawa Barat adalah daerah otonom sebagaimana dimaksud dalam Undang-Undang Nomor 11 Tahun 1950 tentang Pembentukan Propinsi Djawa Barat.
2. Provinsi Daerah Khusus Ibukota Jakarta adalah daerah otonom sebagaimana dimaksud dalam Undang-Undang Darurat Republik Indonesia Serikat Nomor 20 Tahun 1950 tentang Pemerintahan Jakarta Raya.
3. Kabupaten Bogor adalah daerah otonom sebagaimana dimaksud dalam Undang-Undang Nomor 14 Tahun 1950 tentang Pembentukan Daerah-Daerah Kabupaten dalam Lingkungan Propinsi Djawa Barat.
4. Kota Bekasi adalah daerah otonom sebagaimana dimaksud dalam Undang-Undang Nomor 9 Tahun 1996 tentang Pembentukan Kotamadya Daerah Tingkat II Bekasi.
5. Kota Depok adalah daerah otonom sebagaimana dimaksud dalam Undang-Undang Nomor 15 Tahun 1999 tentang Pembentukan Kotamadya Daerah Tingkat II Depok dan Kotamadya Daerah Tingkat II Cilegon.

6. Pilar Batas Utama yang selanjutnya disingkat PBU adalah pilar yang dipasang sebagai tanda batas antar Provinsi/Kabupaten/Kota yang diletakkan tepat pada batas antar daerah Provinsi/Kabupaten/Kota.
7. Pilar Acuan Batas Utama yang selanjutnya disingkat PABU adalah pilar yang dipasang sebagai tanda batas antar Provinsi/Kabupaten/Kota yang diletakkan disisi batas alam atau buatan yang berfungsi sebagai titik ikat garis batas antar daerah Provinsi/Kabupaten/Kota.
8. Titik Koordinat Kartometrik yang selanjutnya disingkat TK adalah koordinat hasil pengukuran/penghitungan posisi titik dengan menggunakan peta dasar.

Pasal 2

Batas daerah Kota Bekasi dengan Kota Depok Provinsi Jawa Barat dimulai dari :

1. pertigaan batas antara Kota Bekasi dengan Kota Depok yang ditandai oleh TK.04 dengan koordinat $06^{\circ} 23' 45.6422''$ LS dan $106^{\circ} 55' 07.0098''$ BT selanjutnya ke arah Barat Laut sampai pada PABU 1094 dengan koordinat $06^{\circ} 23' 44.4600''$ LS dan $106^{\circ} 55' 06.1800''$ BT yang terletak di Kelurahan Jatikarya Kecamatan Jatisampurna Kota Bekasi yang berbatasan dengan Kelurahan Leuwinanggung Kecamatan Tapos Kota Depok;
2. PABU 1094 selanjutnya ke arah Barat Laut sampai pada PBU 1095 dengan koordinat $06^{\circ} 23' 43.8300''$ LS dan $106^{\circ} 55' 00.5200''$ BT yang terletak pada batas Kelurahan Jatikarya Kecamatan Jatisampurna Kota Bekasi dengan Kelurahan Leuwinanggung Kecamatan Tapos Kota Depok;
3. PBU 1095 selanjutnya ke arah Barat Daya sampai pada PBU 1096 dengan koordinat $06^{\circ} 23' 42.9910''$ LS dan $106^{\circ} 54' 55.8510''$ BT yang terletak pada batas Kelurahan Jatikarya Kecamatan Jatisampurna Kota Bekasi dengan Kelurahan Leuwinanggung Kecamatan Tapos Kota Depok;
4. PBU 1096 selanjutnya ke arah Barat Daya sampai pada TK.01 dengan koordinat $06^{\circ} 23' 42.5177''$ LS dan $106^{\circ} 54'$

52.6090" BT, selanjutnya ke arah Barat Daya sampai pada PABU 1097 dengan koordinat $06^{\circ} 23' 46.0700''$ LS dan $106^{\circ} 54' 50.1100''$ BT yang terletak di Kelurahan Leuwinanggung Kecamatan Tapos Kota Depok yang berbatasan dengan Kelurahan Jatikarya Kecamatan Jatisampurna Kota Bekasi;

5. PABU 1097 selanjutnya ke arah Barat Daya sampai pada TK.02 dengan koordinat $06^{\circ} 23' 46.9824''$ LS dan $106^{\circ} 54' 43.9071''$ BT, selanjutnya ke arah Barat Laut sampai pada TK.03a dengan koordinat $06^{\circ} 23' 46.8052''$ LS dan $106^{\circ} 54' 42.9283''$ BT, selanjutnya ke arah Barat Laut sampai pada TK.04a dengan koordinat $06^{\circ} 23' 48.3940''$ LS dan $106^{\circ} 54' 36.0766''$ BT, selanjutnya ke arah Tenggara sampai pada PBU 1099 dengan koordinat $06^{\circ} 23' 50.2700''$ LS dan $106^{\circ} 54' 33.6700''$ BT yang terletak pada batas Kelurahan Jatikarya Kecamatan Jatisampurna Kota Bekasi dengan Kelurahan Leuwinanggung Kecamatan Tapos Kota Depok;
6. PBU 1099 selanjutnya ke arah Utara sampai pada PBU 1100 dengan koordinat $06^{\circ} 23' 48.6740''$ LS dan $106^{\circ} 54' 24.9180''$ BT yang terletak pada batas Kelurahan Jatikarya Kecamatan Jatisampurna Kota Bekasi dengan Kelurahan Leuwinanggung Kecamatan Tapos Kota Depok;
7. PBU 1100 selanjutnya ke arah Barat Laut sampai pada TK.05 dengan koordinat $06^{\circ} 23' 47.5853''$ LS dan $106^{\circ} 54' 22.7773''$ BT, selanjutnya ke arah Barat Daya sampai pada PBU 1102 dengan koordinat $06^{\circ} 23' 50.7900''$ LS dan $106^{\circ} 54' 16.5300''$ BT yang terletak pada batas Kelurahan Jatikarya Kecamatan Jatisampurna Kota Bekasi dengan Kelurahan Leuwinanggung Kecamatan Tapos Kota Depok;
8. PBU 1102 selanjutnya ke arah Barat Laut sampai pada PBU 1103 dengan koordinat $06^{\circ} 23' 52.8100''$ LS dan $106^{\circ} 54' 08.5200''$ BT yang terletak pada batas Kelurahan Jatikarya Kecamatan Jatisampurna Kota Bekasi dengan Kelurahan Leuwinanggung Kecamatan Tapos Kota Depok;

9. PBU 1103 selanjutnya ke arah Barat Daya sampai pada PBU 1104 dengan koordinat $06^{\circ} 23' 53.0200''$ LS dan $106^{\circ} 54' 03.0100''$ BT yang terletak pada batas Kelurahan Jatikarya Kecamatan Jatisampurna Kota Bekasi dengan Kelurahan Leuwinanggung Kecamatan Tapos Kota Depok;
10. PBU 1104 selanjutnya ke arah Barat Daya sampai pada PABU 1105 dengan koordinat $06^{\circ} 23' 54.5700''$ LS dan $106^{\circ} 53' 57.7200''$ BT yang terletak di Kelurahan Leuwinanggung Kecamatan Tapos Kota Depok yang berbatasan dengan Kelurahan Jatikarya Kecamatan Jatisampurna Kota Bekasi;
11. PABU 1105 selanjutnya ke arah Utara sampai pada TK.06 dengan koordinat $06^{\circ} 23' 49.9236''$ LS dan $106^{\circ} 53' 53.4192''$ BT, selanjutnya ke arah Utara menyusuri as (*Median Line*) Kali Sunter sampai pada PABU 1106 dengan koordinat $06^{\circ} 23' 38.6400''$ LS dan $106^{\circ} 54' 06.3500''$ BT yang terletak di Kelurahan Sukatani Kecamatan Tapos Kota Depok yang berbatasan dengan Kelurahan Jatikarya Kecamatan Jatisampurna Kota Bekasi;
12. PABU 1106 selanjutnya ke arah Timur Laut menyusuri as (*Median Line*) Kali Sunter sampai pada PABU 1107 dengan koordinat $06^{\circ} 23' 18.9300''$ LS dan $106^{\circ} 54' 12.8600''$ BT yang terletak di Kelurahan Sukatani Kecamatan Tapos Kota Depok yang berbatasan dengan Kelurahan Jatikarya Kecamatan Jatisampurna Kota Bekasi;
13. PABU 1107 selanjutnya ke arah Timur Laut menyusuri as (*Median Line*) Kali Sunter sampai pada PABU 1108 dengan koordinat $06^{\circ} 23' 13.1900''$ LS dan $106^{\circ} 54' 15.7100''$ BT yang terletak di Kelurahan Harjamukti Kecamatan Cimanggis Kota Depok yang berbatasan dengan Kelurahan Jatikarya Kecamatan Jatisampurna Kota Bekasi;
14. PABU 1108 selanjutnya ke arah Utara menyusuri as (*Median Line*) Kali Sunter sampai pada PABU 1109 dengan koordinat $06^{\circ} 22' 44.1600''$ LS dan $106^{\circ} 54'$

- 19.1600" BT yang terletak di Kelurahan Harjamukti Kecamatan Cimanggis Kota Depok yang berbatasan dengan Kelurahan Jatikarya Kecamatan Jatisampurna Kota Bekasi;
15. PABU 1109 selanjutnya ke arah Timur Laut menyusuri as (*Median Line*) Kali Sunter sampai pada PABU 1110 dengan koordinat $06^{\circ} 22' 32.7100''$ LS dan $106^{\circ} 54' 28.4400''$ BT yang terletak di Kelurahan Harjamukti Kecamatan Cimanggis Kota Depok yang berbatasan dengan Kelurahan Jatikarya Kecamatan Jatisampurna Kota Bekasi;
16. PABU 1110 selanjutnya ke arah Timur Laut menyusuri as (*Median Line*) Kali Sunter sampai pada PABU 1111 dengan koordinat $06^{\circ} 22' 13.2700''$ LS dan $106^{\circ} 54' 35.7600''$ BT yang terletak di Kelurahan Harjamukti Kecamatan Cimanggis Kota Depok yang berbatasan dengan Kelurahan Jatisampurna Kecamatan Jatisampurna Kota Bekasi;
17. PABU 1111 selanjutnya ke arah Timur Laut menyusuri as (*Median Line*) Kali Sunter sampai pada PABU 1112 dengan koordinat $06^{\circ} 22' 00.3100''$ LS dan $106^{\circ} 54' 48.4700''$ BT yang terletak di Kelurahan Harjamukti Kecamatan Cimanggis Kota Depok yang berbatasan dengan Kelurahan Jatisampurna Kecamatan Jatisampurna Kota Bekasi; dan
18. PABU 1112 selanjutnya ke arah Timur Laut menyusuri as (*Median Line*) Kali Sunter sampai pada pertigaan batas antara Kota Bekasi dengan Kota Depok Provinsi Jawa Barat dan Kota Administrasi Jakarta Timur Provinsi Daerah Khusus Ibukota Jakarta yang ditandai oleh TK.03 dengan koordinat $06^{\circ} 21' 55.9613''$ LS dan $106^{\circ} 54' 51.3596''$ BT.

Pasal 3

Posisi PBU, PABU dan TK sebagaimana dimaksud dalam Pasal 2 bersifat tetap dan tidak berubah akibat perubahan nama desa, nama kelurahan, dan/atau nama kecamatan.

Pasal 4

Batas daerah dan koordinat batas sebagaimana dimaksud dalam Pasal 2 tercantum di peta dalam Lampiran yang merupakan bagian tidak terpisahkan dari Peraturan Menteri ini.

Pasal 5

Peraturan Menteri ini mulai berlaku pada tanggal diundangkan.

Agar setiap orang mengetahuinya, memerintahkan pengundangan Peraturan Menteri ini dengan penempatannya dalam Berita Negara Republik Indonesia.

Ditetapkan di Jakarta
pada tanggal 6 September 2017

MENTERI DALAM NEGERI
REPUBLIK INDONESIA,
ttd
TJAHJO KUMOLO

Diundangkan di Jakarta
pada tanggal 14 September 2017


DIREKTUR JENDERAL
PERATURAN PERUNDANG-UNDANGAN
KEMENTERIAN HUKUM DAN HAK ASASI MANUSIA
REPUBLIK INDONESIA,
ttd
WIDODO EKATJAHJANA

BERITA NEGARA REPUBLIK INDONESIA TAHUN 2017 NOMOR 1270.

Salinan sesuai dengan aslinya
KEPALA BIRO HUKUM,

ttd

WIDODO SIGIT PUDJIANTO
Pembina Utama Madya (IV/d)
NIP. 19590203 198903 1 001.



MENTERI DALAM NEGERI
REPUBLIK INDONESIA

**PETA BATAS DAERAH
KOTA BEKASI DENGAN KOTA DEPOK
PROVINSI JAWA BARAT**



SKALA 1 : 25.000

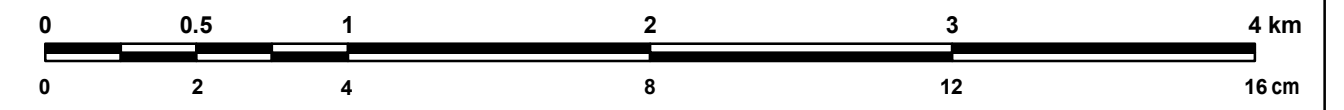
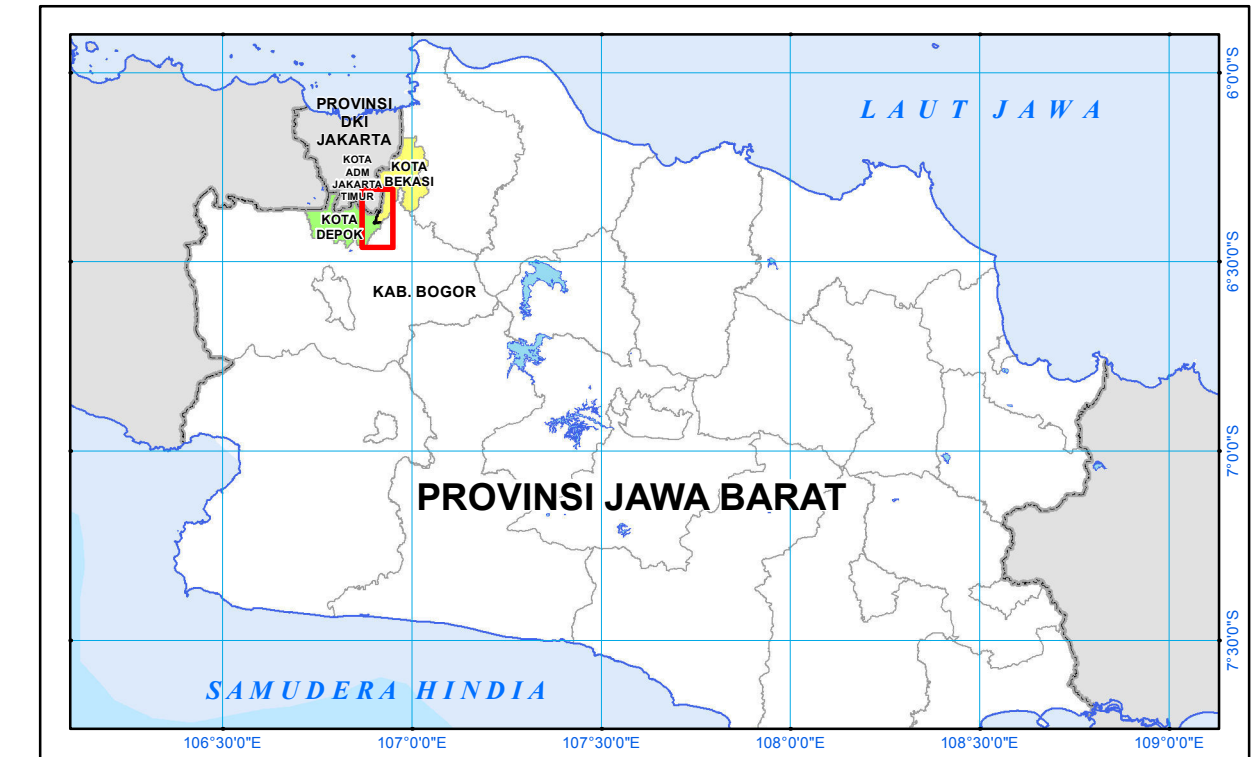


DIAGRAM LOKASI



PROYEKSI

Sistem Grid : Grid Geografis dan Grid Universal Transverse Mercator
Datum Horizontal : Datum - WGS - 84
Zona : 48 M
Selang Kontur : 12,5 meter

KETERANGAN RIWAYAT

1. Peta Rupabumi Produksi Baksurstanal Skala 1 : 25.000 Edisi Tahun 2001.
2. Pengukuran dan Pemeriksaan Lapangan.

LEGENDA

- Pilar Batas
- Jalan
- Danau / Waduk
- Titik Kartometrik
- Sungai
- Batas Provinsi
- Garis Kontur
- Batas Kabupaten/Kota

**DAFTAR KOORDINAT PILAR BATAS DAN TITIK KARTOMETRIK
KOTA BEKASI DENGAN KOTA DEPOK PROVINSI JAWA BARAT**

NO	PILAR	KOORDINAT GEOGRAFI		KOORDINAT UTM	
		Lintang	Bujur	X	Y
1	TK.04	06° 23' 45.6422" LS	106° 55' 07.0098" BT	712212.5820	9292623.1875
2	PABU 1094	06° 23' 44.4600" LS	106° 55' 06.1800" BT	712187.2353	9292659.6046
3	PBU 1095	06° 23' 43.8300" LS	106° 55' 00.5200" BT	712013.3444	9292679.6092
4	PBU 1096	06° 23' 42.9910" LS	106° 54' 55.8510" BT	711869.9162	9292705.9215
5	TK.01	06° 23' 42.5177" LS	106° 54' 52.6090" BT	711770.3244	9292720.8327
6	PABU 1097	06° 23' 46.0700" LS	106° 54' 50.1100" BT	711693.1316	9292611.9806
7	TK.02	06° 23' 46.9824" LS	106° 54' 43.9071" BT	711502.3563	9292584.6574
8	TK.03a	06° 23' 46.8052" LS	106° 54' 42.9283" BT	711472.2945	9292590.2139
9	TK.04a	06° 23' 48.3940" LS	106° 54' 36.0766" BT	711261.5244	9292542.1844
10	PBU 1099	06° 23' 50.2700" LS	106° 54' 33.6700" BT	711187.3624	9292484.8213
11	PBU 1100	06° 23' 48.6740" LS	106° 54' 24.9180" BT	710918.5261	9292534.8424
12	TK.05	06° 23' 47.5853" LS	106° 54' 22.7773" BT	710852.8562	9292568.5455
13	PBU 1102	06° 23' 50.7900" LS	106° 54' 16.5300" BT	710660.5011	9292470.7995
14	PBU 1103	06° 23' 52.8100" LS	106° 54' 08.5200" BT	710414.0827	9292409.6502
15	PBU 1104	06° 23' 53.0200" LS	106° 54' 03.0100" BT	710244.7083	9292403.8249
16	PABU 1105	06° 23' 54.5700" LS	106° 53' 57.7200" BT	710081.9438	9292356.8051
17	TK.06	06° 23' 49.9236" LS	106° 53' 53.4192" BT	709950.2652	9292500.0456
18	PABU 1106	06° 23' 38.6400" LS	106° 54' 06.3500" BT	710348.9978	9292845.2452
19	PABU 1107	06° 23' 18.9300" LS	106° 54' 12.8600" BT	710551.3254	9293450.0604
20	PABU 1108	06° 23' 13.1900" LS	106° 54' 15.7100" BT	710639.5746	9293626.0879
21	PABU 1109	06° 22' 44.1600" LS	106° 54' 19.1600" BT	710748.9118	9294517.5924
22	PABU 1110	06° 22' 32.7100" LS	106° 54' 28.4400" BT	711035.4466	9294868.3195
23	PABU 1111	06° 22' 13.2700" LS	106° 54' 35.7600" BT	711262.6491	9295464.7486
24	PABU 1112	06° 22' 00.3100" LS	106° 54' 48.4700" BT	711654.7912	9295861.4772
25	TK.03	06° 21' 55.9613" LS	106° 54' 51.3596" BT	711744.0839	9295994.7544

MENTERI DALAM NEGERI
REPUBLIK INDONESIA,

TJAHJO KUMOLO

