



BERITA NEGARA REPUBLIK INDONESIA

No. 618, 2018

POLRI. Pembentukan dan Perubahan Tipe Kesatuan Wilayah Kepolisian Negara Republik Indonesia. Pencabutan.

PERATURAN KEPOLISIAN NEGARA REPUBLIK INDONESIA

NOMOR 4 TAHUN 2018

TENTANG

PEMBENTUKAN DAN PERUBAHAN TIPE KESATUAN KEWILAYAHAN
KEPOLISIAN NEGARA REPUBLIK INDONESIA

DENGAN RAHMAT TUHAN YANG MAHA ESA

KEPALA KEPOLISIAN NEGARA REPUBLIK INDONESIA,

- Menimbang :
- a. bahwa organisasi kesatuan kepolisian kewilayahan yang tergelar di seluruh wilayah Negara Kesatuan Republik Indonesia dapat dibentuk atau diubah berdasarkan klasifikasi dan daerah hukum kepolisian yang diserasikan dengan wilayah administrasi pemerintahan daerah dan sistem peradilan pidana terpadu sesuai dengan ketentuan peraturan perundang-undangan;
 - b. bahwa Peraturan Kepala Kepolisian Negara Republik Indonesia Nomor 7 Tahun 2014 tentang Pembentukan dan Peningkatan Status Kesatuan Wilayah sudah tidak sesuai dengan perkembangan dan kebutuhan organisasi, sehingga perlu diganti;
 - c. bahwa berdasarkan pertimbangan sebagaimana dimaksud dalam huruf a dan huruf b, perlu menetapkan Peraturan Kepala Kepolisian Negara Republik Indonesia tentang Pembentukan dan Perubahan Tipe Kesatuan Wilayah Kepolisian Negara Republik Indonesia;

Mengingat : Undang-Undang Nomor 2 Tahun 2002 tentang Kepolisian Negara Republik Indonesia (Lembaran Negara Republik Indonesia Tahun 2002 Nomor 2, Tambahan Lembaran Negara Republik Indonesia Nomor 4168);

MEMUTUSKAN:

Menetapkan : PERATURAN KEPOLISIAN NEGARA REPUBLIK INDONESIA TENTANG PEMBENTUKAN DAN PERUBAHAN TIPE KESATUAN KEWILAYAHAN KEPOLISIAN NEGARA REPUBLIK INDONESIA.

BAB I

KETENTUAN UMUM

Pasal 1

Dalam Peraturan Kepolisian ini yang dimaksud dengan:

1. Kepolisian Negara Republik Indonesia yang selanjutnya disebut Polri adalah alat negara yang berperan dalam memelihara keamanan dan ketertiban masyarakat, menegakkan hukum, serta memberikan perlindungan, pengayoman dan pelayanan kepada masyarakat dalam rangka terpeliharanya keamanan dalam negeri.
2. Kepala Polri yang selanjutnya disebut Kapolri adalah Pimpinan Polri dan penanggung jawab penyelenggara fungsi kepolisian.
3. Kepolisian Daerah yang selanjutnya disebut Polda adalah pelaksana tugas dan wewenang Polri di wilayah provinsi yang berada di bawah Kapolri.
4. Kepala Polda yang selanjutnya disebut Kapolda adalah pimpinan Polri di daerah Provinsi dan bertanggung jawab kepada Kapolri.
5. Kepolisian Resor yang selanjutnya disebut Polres adalah pelaksana tugas dan wewenang Polri di wilayah daerah kabupaten/kota yang berada di bawah Kapolda.
6. Kepala Polres yang selanjutnya disebut Kapolres adalah pimpinan Polri di wilayah daerah kabupaten/kota dan bertanggung jawab kepada Kapolda.

7. Kepolisian Sektor yang selanjutnya disebut Polsek adalah pelaksana tugas pokok fungsi kepolisian di wilayah kecamatan yang berada di bawah Kapolres.
8. Kepala Polsek yang selanjutnya disebut Kapolsek adalah pimpinan Polri di wilayah kecamatan dan bertanggung jawab kepada Kapolres.
9. Kepolisian Subsektor yang selanjutnya disebut Polsubsektor adalah pelaksana tugas pokok fungsi kepolisian yang berada di bawah Kapolsek.
10. Kepala Polsubsektor yang selanjutnya disebut Kapolsubsektor adalah pimpinan Polri di bawah Polsek yang bertanggung jawab kepada Kapolsek.
11. Pembentukan Kesatuan Kewilayahan adalah suatu upaya untuk membentuk kesatuan kewilayahan Polri yang baru berdasarkan kebutuhan dan kepentingan organisasi sesuai dengan syarat dan ketentuan yang ditetapkan.
12. Perubahan Tipe Kesatuan Kewilayahan adalah suatu upaya untuk peningkatan tipe kesatuan kewilayahan Polri setingkat lebih tinggi atau penurunan tipe kesatuan kewilayahan Polri setingkat lebih rendah.
13. Sistem Informasi Klasifikasi Kesatuan Kewilayahan yang selanjutnya disebut SIK3 adalah aplikasi terintegrasi berbasis web service yang digunakan oleh seluruh kesatuan kewilayahan Polri untuk memasukkan dan memperbarui data sesuai dengan kriteria yang sudah ditentukan, dan dapat termonitor secara langsung oleh kesatuan di atasnya.

Pasal 2

Pengaturan Pembentukan dan Perubahan Tipe Kesatuan Kewilayahan ini bertujuan:

- a. terpenuhinya kategori, kriteria dan persyaratan yang ditentukan;
- b. terwujudnya ketertiban dan keteraturan dalam pelaksanaannya; dan
- c. mengoptimalkan pencapaian sasaran pelaksanaan tugas pokok Polri.

Pasal 3

Prinsip Pembentukan dan Perubahan Tipe Kesatuan
Kewilayahan:

- a. prosedural, yaitu dilaksanakan sesuai dengan mekanisme, tata cara, kaidah-kaidah dan norma-norma yang berlaku dalam suatu organisasi;
- b. transparan, yaitu proses pembentukan dan perubahan tipe kesatuan kewilayahan dilaksanakan secara terbuka dengan mempertimbangkan pendapat dan saran dari internal dan eksternal Polri;
- c. efektif dan efisien, yaitu dilakukan secara cepat, tepat dan dapat memberikan manfaat yang sebesar-besarnya bagi pelaksanaan tugas Polri;
- d. nesesitas, yaitu berdasarkan kebutuhan organisasi dan situasi yang dihadapi; dan
- e. proporsional, yaitu dilaksanakan secara berimbang antara sasaran, tujuan dan target yang diserasikan dengan wilayah administrasi pemerintahan daerah.

BAB II

KLASIFIKASI, KATEGORI DAN KRITERIA, SYARAT,
DIMENSI DAN INDIKATOR

Bagian Kesatu
Klasifikasi

Pasal 4

- (1) Klasifikasi kesatuan kewilayahan Polri meliputi:
 - a. Polda;
 - b. Polres; dan
 - c. Polsek.
- (2) Klasifikasi kesatuan kewilayahan tingkat Polda meliputi:
 - a. Polda tipe A Khusus;
 - b. Polda tipe A; dan
 - c. Polda tipe B.

- (3) Klasifikasi kesatuan kewilayahan tingkat Polres meliputi:
 - a. Polres tipe A;
 - b. Polres tipe B; dan
 - c. Polres tipe C.
- (4) Klasifikasi kesatuan kewilayahan tingkat Polsek meliputi:
 - a. Polsek tipe A;
 - b. Polsek tipe B;
 - c. Polsek tipe C; dan
 - d. Polsek tipe D.
- (5) Berdasarkan pertimbangan kepentingan pelaksanaan tugas pokok Polri, dapat dibentuk:
 - a. Polsubsektor, pada kesatuan kewilayahan tingkat Polsek; dan
 - b. Polres, Polsek, dan Polsubsektor pada kawasan tertentu.
- (6) Kesatuan kewilayahan pada kawasan tertentu sebagaimana dimaksud pada ayat (5) huruf b, meliputi:
 - a. kawasan perhubungan;
 - b. kawasan perindustrian;
 - c. kawasan perumahan;
 - d. kawasan perkantoran;
 - e. kawasan perdagangan; dan
 - f. kawasan pariwisata.

Bagian Kedua

Kategori dan Kriteria

Pasal 5

- (1) Kategori kesatuan kewilayahan ditentukan melalui penilaian terhadap dimensi dan indikator, terdiri atas:
 - a. tingkat Polda:
 - 1. Polda Tipe A Khusus dengan kategori nilai lebih dari 7900 (tujuh ribu sembilan ratus);
 - 2. Polda Tipe A dengan kategori nilai antara 4500 (empat ribu lima ratus) sampai dengan 7900 (tujuh ribu sembilan ratus); dan

3. Polda Tipe B dengan kategori nilai kurang dari 4500 (empat ribu lima ratus);
 - b. tingkat Polres:
 1. Polres Tipe A dengan kategori nilai lebih dari 5000 (lima ribu);
 2. Polres Tipe B dengan kategori nilai antara 4000 (empat ribu) sampai dengan 5000 (lima ribu); dan
 3. Polres Tipe C dengan kategori nilai kurang dari 4000 (empat ribu); dan
 - c. tingkat Polsek:
 1. Polsek Tipe A dengan kategori nilai lebih dari 3000 (tiga ribu);
 2. Polsek Tipe B dengan kategori nilai antara 2501 (dua ribu lima ratus satu) sampai dengan 3000 (tiga ribu);
 3. Polsek Tipe C dengan kategori nilai antara 2000 (dua ribu) sampai dengan 2500 (dua ribu lima ratus); dan
 4. Polsek Tipe D dengan kategori nilai kurang dari 2000 (dua ribu).
- (2) Kategori nilai kesatuan kewilayahan pada tiap klasifikasi dihitung dengan menggunakan aplikasi SIK3.

Pasal 6

- (1) Kriteria pembentukan kesatuan kewilayahan meliputi:
- a. memenuhi kategori nilai yang ditentukan berdasarkan klasifikasi kesatuan kewilayahan yang akan dibentuk, sebagaimana dimaksud dalam Pasal 5 ayat (1);
 - b. adanya pembentukan atau pemekaran wilayah daerah provinsi, kabupaten/kota, dan kecamatan;
 - c. kebutuhan organisasi Polri untuk penyetaraan dengan pemerintah daerah provinsi, kabupaten/kota, dan kecamatan serta penyesuaian dengan sistem peradilan pidana terpadu;

- d. perkembangan gangguan keamanan dan ketertiban masyarakat setiap tahunnya meningkat; dan
 - e. tuntutan masyarakat terhadap pelayanan kepolisian setiap tahunnya meningkat.
- (2) Kriteria peningkatan tipe kesatuan kewilayahan meliputi:
- a. memenuhi kategori nilai yang ditentukan berdasarkan klasifikasi kesatuan kewilayahan yang akan ditingkatkan, sebagaimana dimaksud dalam Pasal 5 ayat (1);
 - b. kebutuhan organisasi Polri untuk penyetaraan dengan pemerintah daerah provinsi, kabupaten/kota, dan kecamatan serta penyesuaian dengan sistem peradilan pidana terpadu;
 - c. perkembangan gangguan keamanan dan ketertiban masyarakat setiap tahunnya meningkat;
 - d. tuntutan masyarakat terhadap pelayanan kepolisian setiap tahunnya meningkat; dan
 - e. penambahan jumlah penduduk serta adanya peningkatan aktivitas masyarakat.
- (3) Kriteria penurunan tipe kesatuan kewilayahan meliputi:
- a. tidak memenuhi nilai kategori sebagaimana dimaksud dalam Pasal 5 ayat (1);
 - b. kebutuhan organisasi Polri untuk penyetaraan dengan pemerintah daerah provinsi, kabupaten/kota, dan kecamatan serta penyesuaian dengan sistem peradilan pidana terpadu;
 - c. pelayanan kepolisian kepada masyarakat berkurang; dan
 - d. jumlah penduduk dan aktivitas masyarakat berkurang.

Bagian Ketiga
Syarat, Dimensi dan Indikator

Paragraf 1

Syarat

Pasal 7

- (1) Syarat pembentukan kesatuan kewilayahan:
 - a. adanya ketentuan peraturan perundang-undangan yang menetapkan tentang pembentukan atau pemekaran wilayah administrasi pemerintahan daerah;
 - b. adanya usulan pembentukan kesatuan kewilayahan;
 - c. terpenuhinya kriteria sebagaimana dimaksud Pasal 6 ayat (1);
 - d. adanya dukungan dari pemerintah daerah dan Dewan Perwakilan Rakyat Daerah (DPRD) setempat secara tertulis;
 - e. tersedia lahan untuk kantor, rumah dinas/asrama, fasilitas umum dan sosial sesuai dengan kebutuhan berdasarkan hasil penilaian tim studi kelayakan; dan
 - f. adanya dukungan pimpinan kesatuan di atasnya.
- (2) Syarat pembentukan Polres, Polsek/Polsubsektor pada kawasan tertentu:
 - a. adanya usulan pembentukan kesatuan kewilayahan pada kawasan tertentu;
 - b. terpenuhinya kriteria sebagaimana dimaksud dalam Pasal 6 ayat (1), kecuali huruf a sampai dengan huruf c;
 - c. adanya dukungan dari pemerintah daerah dan Dewan Perwakilan Rakyat Daerah (DPRD) setempat secara tertulis;
 - d. tersedia lahan untuk kantor, rumah dinas/asrama, fasilitas umum dan sosial sesuai

kebutuhan berdasarkan hasil penilaian tim studi kelayakan; dan

- e. adanya dukungan pimpinan kesatuan di atasnya.
- (3) Lahan untuk kantor, rumah dinas/asrama, fasilitas umum dan sosial sebagaimana dimaksud pada ayat (1) huruf e dan ayat (2) huruf d, pengadaannya dapat berasal dari:
- a. anggaran pendapatan belanja negara; dan/atau
 - b. hibah dari pemerintah daerah, instansi lain, swasta dan/atau masyarakat dengan alas hak yang sah.

Pasal 8

Syarat peningkatan tipe kesatuan kewilayahan:

- a. terpenuhinya kriteria sebagaimana dimaksud dalam Pasal 6 ayat (2), kecuali pada kawasan tertentu;
- b. adanya usulan peningkatan kesatuan kewilayahan;
- c. adanya dukungan dari pemerintah daerah dan Dewan Perwakilan Rakyat Daerah (DPRD) setempat secara tertulis;
- d. adanya dukungan pimpinan kesatuan di atasnya; dan
- e. telah operasional paling singkat selama tiga tahun.

Pasal 9

Syarat penurunan tipe kesatuan kewilayahan:

- a. terpenuhinya kriteria sebagaimana dimaksud dalam Pasal 6 ayat (3); dan
- b. adanya hasil evaluasi yang dilaksanakan oleh tim yang dibentuk:
 - 1. Kapolri, untuk penurunan tipe kesatuan kewilayahan tingkat Polda dan Polres; dan
 - 2. Kapolda, untuk penurunan tipe kesatuan kewilayahan tingkat Polsek.

Pasal 10

Dukungan pimpinan kesatuan di atasnya sebagaimana dimaksud dalam Pasal 7 ayat (1) huruf f, ayat (2) huruf e dan Pasal 8 huruf d, meliputi pemenuhan kebutuhan:

- a. personel;
- b. sarana dan prasarana; dan
- c. anggaran untuk pembangunan kantor, Rumah dinas/asrama, dan fasilitas lainnya serta dukungan operasional sesuai dengan standardisasi.

Paragraf 2

Dimensi dan Indikator

Pasal 11

Pembentukan dan perubahan tipe kesatuan kewilayahan ditentukan berdasarkan:

- a. penilaian umum;
- b. penilaian utama; dan
- c. penilaian pendukung.

Pasal 12

(1) Penilaian umum sebagaimana dimaksud dalam Pasal 11 huruf a terdiri atas:

- a. dimensi geografi, dengan indikator:
 1. kondisi geografis wilayah;
 2. luas wilayah;
 3. lokasi/tempat; dan
 4. wilayah perbatasan dengan negara lain;
- b. dimensi demografi, dengan indikator:
 1. jumlah penduduk; dan
 2. kepadatan penduduk;
- c. dimensi sumber daya alam, dengan indikator komoditas yang dominan;
- d. dimensi ideologi, dengan indikator paham radikal; dan
- e. dimensi politik, dengan indikator jumlah pemilih dalam pemilihan umum;
- f. dimensi ekonomi, dengan indikator:
 1. pertumbuhan ekonomi pertahun;
 2. persentase jumlah penduduk miskin;
 3. produk domestik bruto; dan

4. tingkat inflasi per tahun; dan
- g. dimensi sosial budaya, dengan indikator:
 1. jumlah sekolah:
 - a) perguruan tinggi/ sederajat;
 - b) sekolah lanjutan tingkat atas/ sederajat;
 - c) sekolah lanjutan tingkat pertama/ sederajat; dan
 - d) sekolah dasar/ sederajat;
 2. jumlah organisasi kemasyarakatan atau lembaga sosial masyarakat; dan
 3. jumlah suku bangsa.
- (2) Penilaian utama sebagaimana dimaksud dalam Pasal 11 huruf b meliputi dimensi pemeliharaan keamanan dan ketertiban masyarakat, dengan indikator:
 - a. jumlah tindak pidana pertahun;
 - b. persentase jumlah penyelesaian tindak pidana pertahun;
 - c. jumlah kejadian kontinjensi pertahun, meliputi:
 1. konflik sosial;
 2. rusuh massa;
 3. bencana alam; dan
 4. terorisme;
 - d. jumlah kejadian kecelakaan lalu lintas pertahun;
 - e. persentase penyelesaian perkara kecelakaan lalu lintas pertahun;
 - f. jumlah korban meninggal dunia akibat kecelakaan lalu lintas pertahun;
 - g. jumlah korban luka berat akibat kecelakaan lalu lintas pertahun;
 - h. jumlah korban luka ringan akibat kecelakaan lalu lintas pertahun;
 - i. jumlah kerugian materiil akibat kecelakaan lalu lintas pertahun;
 - j. jumlah pelanggaran lalu lintas pertahun;
 - k. jumlah lokasi rawan kemacetan lalu lintas;
 - l. jumlah pelayanan penerbitan surat izin mengemudi pertahun;

- m. jumlah pelayanan penerbitan buku pemilik kendaraan bermotor pertahun;
 - n. jumlah pelayanan penerbitan surat tanda nomor kendaraan pertahun;
 - o. jumlah pelayanan tanda nomor kendaraan bermotor pertahun;
 - p. jumlah pelayanan penerbitan surat keterangan catatan kepolisian pertahun;
 - q. jumlah potensi konflik;
 - r. jumlah pengamanan kegiatan masyarakat pertahun;
 - s. jumlah kegiatan pengamanan unjuk rasa pertahun;
 - t. jumlah objek vital nasional dan daerah;
 - u. jumlah objek vital tertentu;
 - v. jumlah inovasi pelayanan publik yang telah operasional paling sedikit 1 (satu) tahun;
 - w. kualitas pelayanan publik; dan
 - x. hasil penilaian dari sistem pemerintahan berbasis elektronik.
- (3) Penilaian pendukung sebagaimana dimaksud dalam Pasal 11 huruf c meliputi dimensi kemampuan kesatuan, dengan indikator:
- a. persentase jumlah personel riil berdasarkan daftar susunan personel;
 - b. rasio jumlah personel Polri dengan penduduk;
 - c. rasio jumlah personel Polri dengan luas wilayah;
 - d. nilai akuntabilitas kinerja instansi pemerintah;
 - e. nilai indeks tata kelola Polri;
 - f. jumlah regulasi, konvensi dan nota kesepahaman;
 - g. persentase pemenuhan kebutuhan fasilitas dan sarana prasarana; dan
 - h. persentase pemenuhan kebutuhan anggaran.
- (4) Penilaian pembentukan dan perubahan tipe Polsek/ Polsubsektor menggunakan dimensi dan indikator sebagaimana dimaksud pada:
- a. ayat (1) kecuali huruf f angka 1, angka 3, angka 4, huruf g angka 2;

- b. ayat (2) kecuali huruf c, huruf l sampai dengan huruf o, huruf t, huruf u, huruf x; dan
 - c. ayat (3) kecuali huruf d sampai dengan huruf f.
- (5) Dimensi dan indikator sebagaimana dimaksud pada ayat (1) sampai dengan ayat (4) serta cara penilaiannya tercantum dalam Lampiran yang merupakan bagian tidak terpisahkan dari Peraturan Kepolisian ini.

BAB III

TATA CARA DAN ADMINISTRASI

Bagian Kesatu

Tata Cara

Pasal 13

- (1) Tata cara pembentukan atau perubahan tipe Polda:
- a. Kepala Biro Perencanaan Umum dan Anggaran (Karorena):
 - 1. menyusun telaahan staf dan naskah akademik dengan melibatkan satuan fungsi terkait; dan
 - 2. mengajukan telaahan staf dan naskah akademik kepada Kapolda;
 - b. Kapolda mengajukan usulan kepada Kapolri u.p. Asisten Kapolri bidang perencanaan Umum dan Anggaran (Asrena Kapolri) dengan melampirkan administrasi pendukung, dengan tembusan Inspektur Pengawasan Umum (Irwasum) Polri dan para Asisten Kapolri;
 - c. Kapolri membentuk tim studi kelayakan dengan melibatkan satuan fungsi terkait;
 - d. Tim melakukan studi kelayakan dan melaporkan hasilnya kepada Asisten Kapolri bidang perencanaan Umum dan Anggaran (Asrena Kapolri);
 - e. Asisten Kapolri bidang perencanaan Umum dan Anggaran (Asrena Kapolri) melaporkan rencana pembentukan atau peningkatan tipe Polda kepada Kapolri disertai rekomendasi; dan

- f. Kapolri:
1. mengajukan usulan kepada Menteri yang menyelenggarakan urusan pemerintahan di bidang aparatur negara untuk mendapatkan persetujuan;
 2. menetapkan pembentukan atau perubahan tipe Polda dengan Keputusan Kapolri setelah mendapat persetujuan dari menteri yang menyelenggarakan urusan pemerintahan di bidang aparatur negara; dan
 3. mengukuhkan pembentukan atau perubahan tipe Polda dilengkapi dengan berita acara yang ditandatangani oleh Kapolri atau pejabat yang ditunjuk.
- (2) Tata cara pembentukan atau perubahan tipe Polres:
- a. Kepala Bagian Perencanaan (Kabagren) Polres:
 1. menyusun telaahan staf dan naskah akademik dengan melibatkan satuan fungsi terkait; dan
 2. mengajukan telaahan staf dan naskah akademik kepada Kapolres;
 - b. Kapolres mengajukan usulan kepada Kapolda dengan melampirkan administrasi pendukung, dengan tembusan Inspektur Pengawasan Daerah (Irwada) dan para Kepala Biro Polda;
 - c. Kapolda membentuk tim studi kelayakan yang diketuai Kepala Biro Perencanaan Umum dan Anggaran (Karorena) dengan melibatkan satuan fungsi terkait;
 - d. tim melakukan studi kelayakan dan melaporkan hasilnya kepada Kapolda disertai rekomendasi;
 - e. Kapolda mengajukan usulan kepada Kapolri u.p. Asisten Kapolri bidang Perencanaan Umum dan Anggaran (Asrena Kapolri) dengan melampirkan administrasi pendukung, dengan tembusan Inspektur Pengawasan Umum (Irwasum) Polri dan para Asisten Kapolri;

- f. Asisten Kapolri bidang Perencanaan Umum dan Anggaran (Asrena Kapolri) melakukan pengkajian dan penilaian serta melaporkan hasilnya kepada Kapolri disertai rekomendasi; dan
 - g. Kapolri:
 - 1. mengajukan usulan kepada Menteri yang menyelenggarakan urusan pemerintahan di bidang aparatur negara untuk mendapatkan persetujuan; dan
 - 2. menetapkan pembentukan atau perubahan tipe Polres dengan Keputusan Kapolri setelah mendapat persetujuan Menteri yang menyelenggarakan urusan pemerintahan di bidang aparatur negara; dan
 - h. Kapolda:
 - 1. mengukuhkan pembentukan atau perubahan tipe Polres dilengkapi dengan berita acara yang ditandatangani oleh Kapolda atau pejabat yang ditunjuk; dan
 - 2. melaporkan pelaksanaannya kepada Kapolri dengan tembusan Inspektur Pengawasan Umum (Irwasum) Polri dan para Asisten Kapolri.
- (3) Tata cara pembentukan atau perubahan tipe Polsek atau Polsubsektor:
- a. Kepala Bagian Perencanaan (Kabagren) Polres menyusun telaahan staf dengan melibatkan satuan fungsi terkait dan melaporkan kepada Kapolres;
 - b. Kapolres mengajukan usulan kepada Kapolda dengan melampirkan administrasi pendukung, dengan tembusan Inspektur Pengawasan Daerah (Irwasda) dan para Kepala Biro Polda;
 - c. Kapolda membentuk tim studi kelayakan yang diketuai Kepala Biro Perencanaan Umum dan Anggaran (Karorena) dengan melibatkan satuan fungsi terkait;

- d. tim melakukan studi kelayakan dan melaporkan hasilnya kepada Kapolda disertai rekomendasi;
 - e. Kapolda mengajukan usulan kepada Kapolri u.p. Asisten Kapolri bidang Perencanaan Umum dan Anggaran (Asrena Kapolri) dengan melampirkan administrasi pendukung, dengan tembusan Inspektur Pengawasan Umum (Irwasum) Polri dan para Asisten Kapolri;
 - f. Asisten Kapolri bidang Perencanaan Umum dan Anggaran (Asrena Kapolri) melakukan pengkajian dan penilaian serta melaporkan hasilnya kepada Kapolri disertai rekomendasi;
 - g. Kapolri mengajukan usulan kepada Menteri yang menyelenggarakan urusan pemerintahan di bidang aparatur negara untuk mendapatkan persetujuan;
 - h. Kapolda menetapkan pembentukan atau perubahan tipe Polsek atau Polsubsektor dengan Keputusan Kapolda setelah mendapatkan persetujuan Kapolri;
 - i. Kapolres:
 - 1. mengukuhkan pembentukan atau perubahan tipe Polsek atau Polsubsektor setelah ada keputusan Kapolda dilengkapi dengan berita acara yang ditandatangani oleh Kapolres atau pejabat yang ditunjuk; dan
 - 2. melaporkan pelaksanaannya kepada Kapolda dengan tembusan Inspektur Pengawasan Daerah (Irwasda) dan para Kepala Biro Polda; dan
 - j. Kapolda melaporkan pelaksanaannya kepada Kapolri dengan tembusan Inspektur Pengawasan Umum (Irwasum) Polri dan para Asisten Kapolri.
- (4) Studi kelayakan sebagaimana dimaksud pada ayat (1) huruf d, ayat (2) huruf d, dan ayat (3) huruf d dilaksanakan dengan kegiatan:
- a. audiensi dengan pejabat Polri/pejabat pemerintah daerah setempat dan masyarakat;

- b. melakukan pengkajian dan penilaian untuk mencocokkan data awal dalam telaahan staf dengan kondisi riil di daerah/lokasi yang dituangkan dalam formulir studi kelayakan;
- c. melakukan peninjauan dan pengkajian lapangan tentang lokasi, lingkungan dan tingkat kerawanan, keamanan dan ketertiban masyarakat serta kinerja kesatuan;
- d. membuat laporan hasil studi kelayakan dengan melampirkan formulir studi kelayakan dan dokumentasi; dan
- e. membuat rekomendasi pembentukan atau perubahan tipe kesatuan kewilayahan.

Pasal 14

Format telaahan staf, naskah akademik, formulir studi kelayakan dan laporan hasil studi kelayakan Pembentukan atau Perubahan Tipe Kesatuan Kewilayahan tercantum dalam Lampiran yang merupakan bagian tidak terpisahkan dari Peraturan Kepolisian ini.

Bagian Kedua Administrasi

Pasal 15

- (1) Administrasi pendukung yang dilampirkan dalam pengajuan usulan pembentukan kesatuan kewilayahan:
 - a. tingkat Polda:
 1. telaahan staf dan naskah akademik tentang pembentukan Polda;
 2. Peraturan Perundang-undangan yang menetapkan tentang pembentukan atau pemekaran wilayah administrasi Pemerintahan Daerah Provinsi;
 3. laporan hasil studi kelayakan;

4. laporan hasil koordinasi dengan Gubernur dan Dewan Perwakilan Rakyat Daerah (DPRD) daerah Provinsi;
 5. Surat keterangan status tanah; dan
 6. rencana tata ruang wilayah Provinsi setempat;
- b. tingkat Polres:
1. telaahan staf dan naskah akademik tentang pembentukan Polres;
 2. Peraturan perundang-undangan yang menetapkan tentang pembentukan atau pemekaran wilayah administrasi pemerintahan daerah kabupaten/kota, kecuali untuk kawasan tertentu;
 3. laporan hasil studi kelayakan;
 4. laporan hasil koordinasi dengan Bupati/Walikota dan Dewan Perwakilan Rakyat Daerah (DPRD) Kabupaten/Kota;
 5. surat keterangan status tanah; dan
 6. rencana tata ruang wilayah daerah Kabupaten/Kota setempat; dan
- c. tingkat Polsek/Polsubsektor:
1. telaahan staf tentang pembentukan Polsek/Polsubsektor;
 2. peraturan perundang-undangan yang menetapkan tentang pembentukan atau pemekaran wilayah administrasi kecamatan, kecuali untuk kawasan tertentu;
 3. laporan hasil studi kelayakan;
 4. laporan hasil koordinasi dengan Bupati/Walikota dan Dewan Perwakilan Rakyat Daerah (DPRD) Kabupaten/Kota serta Camat;
 5. surat keterangan status tanah; dan
 6. rencana tata ruang wilayah daerah Kabupaten/Kota setempat.
- (2) Administrasi pendukung yang dilampirkan dalam pengajuan usulan perubahan tipe kesatuan kewilayahan:

- a. tingkat Polda:
 1. telaahan staf dan naskah akademik tentang perubahan Polda;
 2. laporan hasil studi kelayakan; dan
 3. laporan hasil koordinasi dengan Gubernur dan Dewan Perwakilan Rakyat Daerah (DPRD) Provinsi;
 - b. tingkat Polres:
 1. telaahan staf dan naskah akademik tentang perubahan Polres;
 2. laporan hasil studi kelayakan; dan
 3. laporan hasil koordinasi dengan Bupati/Walikota dan Dewan Perwakilan Rakyat Daerah (DPRD) Kabupaten/Kota; dan
 - c. tingkat Polsek/Polsubsektor:
 1. telaahan staf perubahan Polsek/Polsubsektor;
 2. laporan hasil studi kelayakan; dan
 3. laporan hasil koordinasi dengan Bupati/Walikota dan Dewan Perwakilan Rakyat Daerah (DPRD) Kabupaten/Kota serta Camat.
- (3) Dalam hal penurunan tipe kesatuan kewilayahan selain melampirkan administrasi sebagaimana dimaksud pada ayat (2) sesuai dengan tingkatannya, dilengkapi dengan hasil evaluasi tim yang dibentuk oleh:
- a. Kapolri, untuk tingkat Polda dan Polres; dan
 - b. Kapolda, untuk tingkat Polsek.
- (4) Format laporan hasil koordinasi dengan Gubernur/Bupati/Walikota/Camat dan Dewan Perwakilan Rakyat Daerah (DPRD) mengenai Pembentukan atau Perubahan Tipe Kesatuan Kewilayahan tercantum dalam Lampiran yang merupakan bagian tidak terpisahkan dari Peraturan Kepolisian ini.

BAB IV
KETENTUAN PENUTUP

Pasal 16

Pada saat Peraturan Kepolisian ini mulai berlaku, Peraturan Kapolri Nomor 7 Tahun 2014 tentang Pembentukan dan Peningkatan Status Kesatuan Kewilayahan (Berita Negara Republik Indonesia Tahun 2014 Nomor 560), dicabut dan dinyatakan tidak berlaku.

Pasal 17

Peraturan Kepolisian ini mulai berlaku pada tanggal diundangkan.

Agar setiap orang mengetahuinya, memerintahkan pengundangan Peraturan Kepolisian ini dengan penempatannya dalam Berita Negara Republik Indonesia.

Ditetapkan di Jakarta
pada tanggal 3 Mei 2018

KEPALA KEPOLISIAN NEGARA
REPUBLIK INDONESIA,

ttd

MUHAMMAD TITO KARNAVIAN

Diundangkan di Jakarta
pada tanggal 9 Mei 2018

DIREKTUR JENDERAL
PERATURAN PERUNDANG-UNDANGAN
KEMENTERIAN HUKUM DAN HAK ASASI MANUSIA
REPUBLIK INDONESIA,

ttd

WIDODO EKATJAHJANA

LAMPIRAN
PERATURAN KEPOLISIAN
NEGARA REPUBLIK INDONESIA
NOMOR 4 TAHUN 2018
TENTANG
PEMBENTUKAN DAN PERUBAHAN
TIPE KESATUAN KEWILAYAHAN
KEPOLISIAN NEGARA REPUBLIK
INDONESIA

I. DIMENSI DAN INDIKATOR PEMBENTUKAN DAN PERUBAHAN TIPE KESATUAN KEWILAYAHAN POLRI

A. TINGKAT POLDA

NO.	DIMENSI DAN BOBOT	INDIKATOR	RATING
1.	Geografi 7,2	1. kondisi geografis wilayah: a. perairan (>70 % wilayah perairan); b. perairan dan daratan (30 % s.d. 70 % wilayah perairan); dan c. daratan (<30 % wilayah perairan);	8 6 4
		2. luas wilayah: a. sangat luas (>61.000 km ²); b. luas (38.001 – 61.000 km ²); c. cukup luas (16.000 – 38.000 km ²); dan d. kurang luas (<16.000 km ²);	8 6 4 2
		3. lokasi/tempat: a. ibukota negara; b. ibukota provinsi; c. kota; dan d. kabupaten;	9 7 5 3
		4. wilayah perbatasan dengan negara lain: a. perbatasan darat dan laut; b. perbatasan darat; c. perbatasan laut; dan d. tidak berbatasan;	8 6 4 1
2.	Demografi 7,6	5. jumlah penduduk: a. sangat tinggi (> 9.500.000); b. tinggi (5.100.001 s.d. 9.500.000); c. sedang (3.300.001 s.d 5.100.000); d. rendah (1.800.000 s.d. 3.300.000); dan e. sangat rendah (< 1.800.000);	9 7 5 3 1
		6. kepadatan penduduk: a. sangat padat (> 278 jiwa/km ²); b. padat (129 s.d. 278 jiwa/km ²);	9 7

NO.	DIMENSI DAN BOBOT	INDIKATOR	RATING
		c. cukup padat (88 s.d. 128 jiwa/km ²); d. kurang padat (38 - 87 jiwa/km ²); dan e. tidak padat (< 38 jiwa/km ²);	5 3 1
3.	Sumber Daya Alam 6,9	7. komoditas yang dominan: a. pertambangan; b. perkebunan; c. pertanian; d. perikanan; e. peternakan; dan f. lain-lain;	9 7 5 3 2 1
4.	Ideologi 6,8	8. paham radikal: a. ada; b. terindikasi; dan c. tidak ditemukan;	7 5 3
5.	Politik 7,1	9. jumlah pemilih dalam pemilihan umum: a. sangat banyak (>3.100.000); b. banyak (2.400.001 s.d. 3.100.000); c. cukup (1.200.000 s.d. 2.400.000); dan d. kurang (< 1.200.000);	8 6 4 2
6.	Ekonomi 8,4	10. pertumbuhan ekonomi pertahun: a. tinggi (> 5 %); b. sedang (4 % s.d. 5 %); dan c. rendah (< 3 %);	7 5 3
		11. persentase jumlah penduduk miskin: a. tinggi (>20 %); b. sedang (10-20 %); dan c. rendah (< 10 %);	8 6 4
		12. produk domestik bruto: a. tinggi (> 500 Triliun); b. sedang (200 s.d. 500 Triliun); dan c. rendah (< 200 Triliun);	7 5 3
		13. tingkat inflasi pertahun: a. hiperinflasi (> 30 %); b. berat (16 s.d. 30 %); c. sedang (5 s.d. 15 %); dan d. ringan (< 5 %);	8 6 4 2
7.	Sosial Budaya 7,8	14. jumlah sekolah (perguruan tinggi/ sederajat, sekolah lanjutan tingkat atas/ sederajat, sekolah lanjutan tingkat pertama/ sederajat, sekolah dasar/ sederajat): a. sangat banyak (> 8.000); b. banyak (5.301 s.d. 8.000); c. cukup (3.601 s.d. 5.300); d. sedikit (2.300 s.d. 3.600); dan e. sangat sedikit (< 2.300);	9 7 5 3 1

NO.	DIMENSI DAN BOBOT	INDIKATOR	RATING
		15. jumlah organisasi kemasyarakatan atau lembaga sosial masyarakat: a. banyak (>200); b. sedang (100 s.d. 200); dan c. kurang (< 100);	7 5 3
		16. jumlah suku bangsa: a. sangat beragam (> 40); b. beragam (20 s.d. 40); dan c. kurang beragam (< 20);	7 5 3
8.	Harkamtibmas 38,8	17. jumlah tindak pidana pertahun: a. sangat tinggi (> 20.000 kasus); b. tinggi (10.001 s.d. 20.000 kasus); c. sedang (5000 s.d. 10.000 kasus); dan d. rendah (< 5.000 Kasus);	8 6 4 2
		18. persentase jumlah penyelesaian tindak pidana pertahun: a. sangat tinggi (> 60 %); b. tinggi (51 s.d. 60 %); c. sedang (41 s.d. 50 %); d. rendah (30 s.d. 40 %); dan e. sangat rendah (< 30%);	9 7 5 3 1
		19. jumlah kejadian kontinjensi (konflik sosial, rusuh massa, bencana alam dan terorisme) pertahun: a. sangat tinggi (> 30); a. tinggi (21 s.d. 30); b. sedang (10 s.d. 20); dan c. rendah (< 10);	9 7 5 3
		20. jumlah kejadian kecelakaan lalu lintas pertahun: a. tinggi (> 3.000); b. sedang (2.000 s.d. 3.000); dan c. rendah (< 2.000);	7 5 3
		21. prosentase penyelesaian perkara kecelakaan lalu lintas pertahun: a. tinggi (> 80 %); b. sedang (60 s.d. 80 %); dan c. rendah (< 60 %);	7 5 3
		22. jumlah korban meninggal dunia akibat kecelakaan lalu lintas pertahun: a. rendah (< 600); b. sedang (600 s.d. 800); dan c. tinggi (> 800);	7 5 3
		23. jumlah korban luka berat akibat kecelakaan lalu lintas pertahun: a. rendah (< 600); b. sedang (600 s.d. 800); dan c. tinggi (> 800);	7 5 3

NO.	DIMENSI DAN BOBOT	INDIKATOR	RATING
		24. jumlah korban luka ringan akibat kecelakaan lalu lintas pertahun: a. rendah (< 2.000); b. sedang (2.000 s.d. 4.000); dan c. tinggi (> 4.000);	7 5 3
		25. jumlah kerugian materiil akibat kecelakaan lalu lintas pertahun: a. rendah (< 5 miliar); b. sedang (5 s.d. 8 miliar); dan c. tinggi (> 8 miliar);	7 5 3
		26. jumlah pelanggaran lalu lintas pertahun: a. tinggi (> 70.000); b. sedang (50.000 s.d. 70.000); dan c. rendah (< 50.000);	7 5 3
		27. jumlah lokasi rawan kemacetan lalu lintas: a. tinggi (> 60); b. sedang (40 s.d. 60); dan c. rendah (< 40);	7 5 3
		28. jumlah pelayanan penerbitan surat ijin mengemudi pertahun: a. sangat banyak (> 400.000); b. banyak (300.001 s.d. 400.000); c. cukup banyak (200.001 s.d. 300.000); d. sedikit (100.000 s.d. 200.000); dan e. sangat sedikit (< 100.000);	9 7 5 3 1
		29. jumlah pelayanan penerbitan buku pemilik kendaraan bermotor pertahun: a. sangat banyak (> 400.000); b. banyak (300.001 s.d. 400.000); c. cukup banyak (200.001 s.d. 300.000); d. sedikit (100.000 s.d. 200.000); dan e. sangat sedikit (< 100.000);	9 7 5 3 1
		30. jumlah pelayanan penerbitan surat tanda nomor kendaraan pertahun: a. sangat banyak (> 700.000); b. banyak (600.001 s.d. 700.000); c. cukup banyak (500.001 s.d. 600.000); d. sedikit (400.000 s.d. 500.000); dan e. sangat sedikit (< 400.000);	9 7 5 3 1
		31. jumlah pelayanan tanda nomor kendaraan bermotor pertahun: a. sangat banyak (> 500.000); b. banyak (400.001 s.d. 500.000); c. cukup banyak (300.001 s.d.400.000); d. sedikit (200.000 s.d. 300.000); dan e. sangat sedikit (< 200.000);	9 7 5 3 1

NO.	DIMENSI DAN BOBOT	INDIKATOR	RATING
		32. jumlah pelayanan penerbitan surat keterangan catatan kepolisian pertahun: a. tinggi (> 100.000); b. sedang (30.000 s.d. 100.000); dan c. rendah (< 30.000);	7 5 3
		33. jumlah potensi konflik: a. sangat banyak (> 200); b. banyak (151 s.d. 200); c. cukup (101 s.d. 150); d. kurang (50 s.d. 100); dan e. sangat kurang (< 50);	9 7 5 3 1
		34. jumlah pengamanan kegiatan masyarakat pertahun: a. sangat banyak (> 45.000); b. banyak (40.001 s.d. 45.000); c. cukup (35.001 s.d. 40.000); d. kurang (30.000 s.d. 35.000); dan e. sangat kurang (< 30.000);	9 7 3 5 1
		35. jumlah kegiatan pengamanan unjuk rasa pertahun: a. sangat banyak (> 125); b. banyak (101 s.d. 125); c. cukup (76 s.d. 100); d. kurang (50 s.d. 75); dan e. sangat kurang (< 50);	9 7 5 3 1
		36. jumlah objek vital nasional dan daerah: a. banyak (> 100); b. sedang (50 s.d. 100); dan c. kurang (< 50);	7 5 3
		37. jumlah objek vital tertentu: a. sangat banyak (> 450); b. banyak (301 s.d. 450); c. cukup (150 s.d. 300); dan d. sedikit (< 150);	8 6 4 2
		38. jumlah inovasi pelayanan publik yang telah operasional minimal 1 tahun: a. sangat banyak (>100); b. banyak (70 – 99); c. cukup (40 – 69); d. sedikit (1-39); dan e. tidak ada inovasi;	9 7 5 3 1
		39. kualitas pelayanan publik: a. sangat baik (> 3000); b. baik (2001 s.d. 3000); c. buruk (1001 s.d. 2000); dan d. sangat buruk (<1000);	7 5 3 1
		40. hasil penilaian dari sistem pemerintahan berbasis elektronik:	

NO.	DIMENSI DAN BOBOT	INDIKATOR	RATING
		a. memuaskan (4,2 – 5,0); b. sangat baik (3,5 – <4,2); c. baik (2,6 - <3,5); d. cukup (1,8 - <2,6); dan e. kurang (< 1,8);	9 7 5 3 1
9.	Kemampuan Kesatuan 9,4	41. persentase jumlah personel riil berdasarkan daftar susunan personel: a. cukup (> 51 %); b. kurang (41 s.d. 50 %); dan c. sangat kurang (< 40 %);	7 5 3
		42. rasio jumlah personel polri dengan penduduk: a. tinggi (>1:750); b. sedang (1:500 s.d. 1: 750); dan c. rendah (<1:500);	7 5 3
		43. rasio jumlah personel polri dengan luas wilayah: a. tinggi (>1: 15 km ²); b. sedang (1:5 km ² s.d. 1: 15 km ²); dan c. rendah (<1:5 km ²);	7 5 3
		44. nilai akuntabilitas kinerja instansi pemerintah: a. sangat memuaskan (90 s.d. 100); b. memuaskan (80 s.d. 90); c. sangat baik (70 s.d. 80); d. baik (60 s.d. 70); e. cukup (50 s.d. 60); f. kurang (30 s.d. 50); dan g. sangat kurang (0 s.d. 30);	8 7 6 5 4 3 2
		45. nilai indeks tata kelola Polri: a. sangat baik (8,71 s.d. 10); b. baik (7,43 s.d. 8,71); c. cenderung baik (6,14 s.d. 7,43); d. sedang (4,86 s.d. 6,14); e. cenderung buruk (3,57 s.d. 4,86); f. buruk (2,29 s.d. 3,57); dan g. sangat buruk (0 s.d. 2,29);	8 7 6 5 4 3 2
		46. jumlah regulasi, konvensi dan nota kesepahaman: a. banyak (> 100); b. sedang (50 s.d.100); dan c. kurang (< 50);	7 5 3
		47. persentase pemenuhan kebutuhan fasilitas dan sarana prasarana: a. cukup (> 60 %); b. kurang (40 s.d. 60 %); dan c. sangat kurang (< 40 %);	7 5 3

NO.	DIMENSI DAN BOBOT	INDIKATOR	RATING
		48. persentase pemenuhan kebutuhan anggaran:	
		a. cukup (> 60 %);	7
		b. kurang (40 s.d. 60 %); dan	5
		c. sangat kurang (< 40 %);	3

B. TINGKAT POLRES

NO.	DIMENSI DAN BOBOT	INDIKATOR	KET
1.	Geografi 7,2	1. kondisi geografis wilayah:	
		a. perairan (>70 % wilayah perairan);	8
		b. perairan dan daratan (30 % s.d. 70 % wilayah perairan); dan	6
		c. daratan (<30 % wilayah perairan);	4
		2. luas wilayah:	
		a. sangat luas (> 7.000 km ²);	8
		b. luas (1.801 s.d. 7.000 km ²);	6
		c. cukup luas (800 s.d. 1.800 km ²); dan	4
		d. kurang luas (< 800 km ²);	2
		3. lokasi/tempat:	
		a. ibukota negara;	9
		b. ibukota provinsi;	7
		c. kota; dan	5
		d. kabupaten;	3
		4. wilayah perbatasan dengan negara lain:	
		a. perbatasan darat dan laut;	8
b. perbatasan darat;	6		
c. perbatasan laut; dan	4		
d. tidak berbatasan;	1		
2.	Demografi 7,6	5. jumlah penduduk:	
		a. sangat tinggi (> 1.500.000);	9
		b. tinggi (620.001 s.d. 1.500.000);	7
		c. sedang (270.001 s.d. 620.000);	5
		d. rendah (140.000 s.d. 270.000); dan	3
		e. sangat rendah (< 140.000);	1
		6. kepadatan penduduk:	
		a. sangat padat (> 5.500 jiwa/km ²);	9
		b. padat (1.501 s.d. 5.500 jiwa/km ²);	7
		c. cukup padat (501 s.d. 1.500 jiwa/km ²);	5
d. kurang padat (50 s.d. 500 jiwa/km ²); dan	3		
e. tidak padat (< 50 jiwa/km ²);	1		
3.	Sumber Daya Alam 6,9	7. komoditas yang dominan:	
		a. pertambangan;	9
		b. perkebunan;	7
		c. pertanian;	5
		d. perikanan;	3

NO.	DIMENSI DAN BOBOT	INDIKATOR	RATING
		e. peternakan; dan f. lain-lain;	2 1
4.	Ideologi 6,8	8. faham radikal a. ada; b. terindikasi; dan c. tidak ditemukan;	7 5 3
5.	Politik 7,1	9. jumlah pemilih dalam pemilihan umum: a. sangat banyak (>800.000); b. banyak (500.001 s.d. 800.000); c. cukup (100.000 s.d. 500.000); dan d. kurang (< 100.000);	8 6 4 2
6.	Ekonomi 8,4	10. pertumbuhan ekonomi pertahun: a. tinggi (> 5 %); b. sedang (4 % s.d. 5 %); dan c. rendah (< 3 %);	7 5 3
		11. persentase jumlah penduduk miskin: a. tinggi (>20 %); b. sedang (10-20 %); dan c. rendah (< 10 %);	8 6 4
		12. produk domestik bruto: a. tinggi (> 500 miliar); b. sedang (200 s.d. 500 miliar); dan c. rendah (< 200 miliar);	7 5 3
		13. tingkat inflasi pertahun: a. hiperinflasi (> 30 %); b. berat (16 s.d. 30 %); c. sedang (5 s.d. 15 %); dan d. ringan (< 5 %);	8 6 4 2
7.	Sosial Budaya 7,8	14. jumlah sekolah (perguruan tinggi/ sederajat, sekolah lanjutan tingkat atas/sederajat, sekolah lanjutan tingkat pertama/sederajat, sekolah dasar/sederajat): a. sangat banyak (> 250); b. banyak (201 s.d. 250); c. cukup (151 s.d. 200); d. sedikit (100 s.d. 150); dan e. sangat sedikit (< 100);	9 7 5 3 1
		15. jumlah organisasi kemasyarakatan atau lembaga sosial masyarakat: a. banyak (> 30); b. sedang (15 s.d. 30); dan c. kurang (< 15);	7 5 3
		16. jumlah suku bangsa: a. sangat beragam (> 25); b. beragam (10 s.d. 25); dan c. kurang beragam (< 10);	7 5 3

NO.	DIMENSI DAN BOBOT	INDIKATOR	RATING
8.	Harkamtibmas 38,8	17. jumlah tindak pidana pertahun: a. sangat tinggi (> 2.000 kasus); b. tinggi (1.001 s.d. 2.000 kasus); c. sedang (500 s.d. 1.000 kasus); dan d. rendah (< 500 kasus);	8 6 4 2
		18. persentase jumlah penyelesaian tindak pidana pertahun: a. sangat tinggi (> 60 %); b. tinggi (51 s.d. 60 %); c. sedang (41 s.d. 50 %); d. rendah (30 s.d. 40 %); dan e. sangat rendah (< 30 %);	9 7 5 3 1
		19. jumlah kejadian kontijensi (konflik sosial, rusuh massa, bencana alam dan terorisme) pertahun: a. sangat tinggi (> 10); b. tinggi (6 s.d. 10); c. sedang (3 s.d. 5); dan d. rendah (< 3);	9 7 5 3
		20. jumlah kejadian kecelakaan lalu lintas pertahun: a. tinggi (> 300); b. sedang (200 s.d. 300); dan c. rendah (< 200);	7 5 3
		21. persentase penyelesaian perkara kecelakaan lalu lintas pertahun: a. tinggi (> 80 %); b. sedang (60 s.d. 80 %); dan c. rendah (< 60 %);	7 5 3
		22. jumlah korban meninggal dunia akibat kecelakaan lalu lintas pertahun: a. rendah (< 60); b. sedang (60 s.d. 80); dan c. tinggi (> 80);	7 5 3
		23. jumlah korban luka berat akibat kecelakaan lalu lintas pertahun : a. rendah (< 200); b. sedang (200 s.d. 300); dan c. tinggi (> 300);	7 5 3
		24. jumlah korban luka ringan akibat kecelakaan lalu lintas pertahun: a. rendah (< 200); b. sedang (200 s.d. 400); dan c. tinggi (> 400);	7 5 3
		25. jumlah kerugian materiil akibat kecelakaan lalu lintas pertahun: a. rendah (< 500 juta); b. sedang (500 s.d. 800 juta); dan	7 5

NO.	DIMENSI DAN BOBOT	INDIKATOR	RATING
		c. tinggi (> 800 juta);	3
		26. jumlah pelanggaran lalu lintas pertahun: a. tinggi (> 700); b. sedang (500 s.d. 700); dan c. rendah (< 500);	7 5 3
		27. jumlah lokasi rawan kemacetan lalu lintas: a. tinggi (> 60); b. sedang (40 s.d. 60); dan c. rendah (< 40);	7 5 3
		28. jumlah pelayanan penerbitan surat ijin mengemudi pertahun: a. sangat banyak (> 40.000); b. banyak (30.001 s.d. 40.000); c. cukup banyak (20.001 s.d. 30.000); d. sedikit (10.000 s.d. 20.000); dan e. sangat sedikit (< 10.000);	9 7 5 3 1
		29. jumlah pelayanan penerbitan buku pemilik kendaraan bermotor pertahun: a. sangat banyak (> 40.000); b. banyak (30.001 s.d. 40.000); c. cukup banyak (20.001 s.d. 30.000); d. sedikit (10.000 s.d. 20.000); dan e. sangat sedikit (< 10.000);	9 7 5 3 1
		30. jumlah pelayanan penerbitan surat tanda nomor kendaraan pertahun: a. sangat banyak (> 70.000); b. banyak (60.001 s.d. 70.000); c. cukup banyak (50.001 s.d. 60.000); d. sedikit (40.000 s.d. 50.000); dan e. sangat sedikit (< 40.000);	9 7 5 3 1
		31. jumlah pelayanan tanda nomor kendaraan bermotor pertahun: a. sangat banyak (> 50.000); b. banyak (40.001 s.d. 50.000); c. cukup banyak (30.001 s.d. 40.000); d. sedikit (20.000 s.d. 30.000); dan e. sangat sedikit (< 20.000);	9 7 5 3 1
		32. jumlah pelayanan penerbitan surat keterangan catatan kepolisian pertahun: a. tinggi (> 10.000); b. sedang (3.000 s.d. 10.000); dan c. rendah (< 3.000);	7 5 3
		33. jumlah potensi konflik: a. sangat banyak (> 40); b. banyak (31 s.d. 40); c. cukup (21 s.d. 30); d. kurang (10 s.d. 20); dan e. sangat kurang (< 10);	9 7 5 3 1

NO.	DIMENSI DAN BOBOT	INDIKATOR	RATING
		34. jumlah pengamanan kegiatan masyarakat pertahun: a. sangat banyak (> 4500); b. banyak (4001 s.d. 4500); c. cukup (3501 s.d. 4000); d. kurang (3000 s.d. 3500); dan e. sangat kurang (< 3000);	9 7 3 5 1
		35. jumlah kegiatan pengamanan unjuk rasa pertahun: a. sangat banyak (> 25); b. banyak (21 s.d. 25); c. cukup (16 s.d. 20); d. kurang (10 s.d. 15); dan e. sangat kurang (< 10);	9 7 5 3 1
		36. jumlah objek vital nasional dan daerah: a. banyak (>20); b. sedang (10 s.d. 20); dan c. kurang (< 10);	7 5 3
		37. jumlah objek vital tertentu: a. banyak (> 90); b. sedang (61 s.d. 90); c. kurang (30 s.d. 60); dan d. sedikit (< 30);	8 6 4 2
		38. jumlah inovasi pelayanan publik yang telah operasional minimal 1 tahun: a. sangat banyak (>10); b. banyak (7 - 9); c. cukup (4 - 6); d. sedikit (1-3); dan e. tidak ada inovasi;	9 7 5 3 1
		39. kualitas pelayanan publik: a. sangat baik (> 3000); b. baik (2001 s.d. 3000); c. buruk (1001 s.d. 2000); dan d. sangat buruk (< 1000);	7 5 3 1
		40. nilai sistem pemerintahan berbasis elektronik. a. memuaskan (4,2 - 5,0); b. sangat baik (3,5 - <4,2); c. baik (2,6 - <3,5); d. cukup (1,8 - <2,6); dan e. kurang (< 1,8);	9 7 5 3 1
9.	Kemampuan Kesatuan 9,4	41. persentase jumlah personel riil berdasarkan daftar susunan personel: a. cukup (> 51 %); b. kurang (41 s.d. 50 %); dan c. sangat kurang (< 40 %);	7 5 3
		42. rasio jumlah personel Polri dengan penduduk: a. tinggi (>1:750);	7

NO.	DIMENSI DAN BOBOT	INDIKATOR	RATING
		b. sedang (1:500 s.d. 1: 750); dan c. rendah (<1:500);	5 3
		43. rasio jumlah personel Polri dengan luas wilayah: a. tinggi (>1: 15 km ²); b. sedang (1:5 km ² s.d. 1: 15 km ²); dan c. rendah (<1:5 km ²);	7 5 3
		44. nilai akuntabilitas kinerja instansi pemerintah: a. sangat memuaskan (90 s.d. 100); b. memuaskan (80 s.d. 90); c. sangat baik (70 s.d. 80); d. baik (60 s.d. 70); e. cukup (50 s.d. 60); f. kurang (30 s.d. 50); dan g. sangat kurang (0 s.d. 30);	8 7 6 5 4 3 2
		45. nilai indeks tata kelola Polri: a. sangat baik (8,71 s.d. 10); b. baik (7,43 s.d. 8,71); c. cenderung baik (6,14 s.d. 7,43); d. sedang (4,86 s.d. 6,14); e. cenderung buruk (3,57 s.d. 4,86); f. buruk (2,29 s.d. 3,57); dan g. sangat buruk (0 s.d. 2,29);	8 7 6 5 4 3 2
		46. jumlah regulasi, konvensi dan nota kesepahaman: a. banyak (> 30); b. sedang (20 s.d. 30); dan c. kurang (< 20);	7 5 3
		47. persentase pemenuhan kebutuhan fasilitas dan sarana prasarana: a. cukup (> 60 %); b. kurang (40 s.d. 60 %); dan c. sangat kurang (< 40 %);	7 5 3
		48. persentase pemenuhan kebutuhan anggaran: a. cukup (> 60 %); b. kurang (40 s.d. 60 %); dan c. sangat kurang (< 40 %);	7 5 3

C. TINGKAT POLSEK

NO.	DIMENSI DAN BOBOT	INDIKATOR	KET
1.	Geografi 7,2	1. kondisi geografi wilayah: a. perairan (>70 % wilayah perairan); b. perairan dan daratan (30 % s.d. 70 % wilayah perairan); dan c. daratan (<30 % wilayah perairan);	8 6 4

NO.	DIMENSI DAN BOBOT	INDIKATOR	RATING
		2. luas wilayah: a. sangat luas (> 100 km ²); b. luas (51 s.d. 100 km ²); c. cukup luas (25 s.d. 50 km ²); dan d. kurang luas (< 25 km ²);	8 6 4 2
		3. lokasi/tempat: a. ibukota negara; b. ibukota propinsi; c. kota; d. kabupaten; dan e. kecamatan;	9 7 5 3 1
		4. wilayah perbatasan dengan negara lain: a. perbatasan darat dan laut; b. perbatasan darat; c. perbatasan laut; dan d. tidak berbatasan;	8 6 4 1
2.	Demografi 7,6	5. jumlah penduduk: a. sangat tinggi (> 61.400); b. tinggi (36.901 s.d. 61.400); c. sedang (17.601 s.d. 36.900); d. rendah (5.000 s.d. 17.600); dan e. sangat rendah (< 5.000);	9 7 5 3 1
		6. kepadatan penduduk: a. sangat padat (> 600 jiwa/km ²); b. padat (301 s.d. 600 jiwa/km ²); c. cukup padat (151 s.d. 300 jiwa/km ²); d. kurang padat (50 s.d. 150 jiwa/km ²); dan e. tidak padat (< 50 jiwa/km ²);	9 7 5 3 1
3.	Sumber Daya Alam 6,9	7. komoditas yang dominan: a. pertambangan; b. perkebunan; c. pertanian; d. perikanan; e. peternakan; dan f. lain-lain;	9 7 5 3 2 1
4.	Ideologi 6,8	8. paham radikal: a. ada; b. terindikasi; dan c. tidak ditemukan;	7 5 3
5.	Politik 7,1	9. jumlah pemilih dalam pemilihan umum: a. sangat banyak (>100.000); b. banyak (50.001 s.d. 100.000); c. cukup (10.000 s.d. 50.000); dan d. kurang (< 10.000);	8 6 4 2
6.	Ekonomi 8,4	10. persentase jumlah penduduk miskin: a. tinggi (>20 %); b. sedang (10-20 %); dan	7 5

NO.	DIMENSI DAN BOBOT	INDIKATOR	RATING
		c. rendah (< 10 %);	3
7.	Sosial Budaya 7,8	11. jumlah sekolah (perguruan tinggi/ sederajat, sekolah lanjutan tingkat atas/ sederajat, sekolah lanjutan tingkat pertama/ sederajat, sekolah dasar/ sederajat): a. sangat banyak (> 50); b. banyak (41 s.d. 50); c. cukup (31 s.d. 40); d. sedikit (20 s.d. 30); dan e. sangat sedikit (< 20);	9 7 5 3 1
		12. jumlah suku bangsa: a. sangat beragam (> 25); b. beragam (10 s.d. 25); dan c. kurang beragam (< 10);	7 5 3
8.	Harkamtibmas 38,8	13. jumlah tindak pidana pertahun: a. sangat tinggi (> 200 kasus); b. tinggi (101 s.d. 200 kasus); c. sedang (50 s.d. 100 kasus); dan d. rendah (< 50 kasus);	8 6 4 2
		14. persentase jumlah penyelesaian tindak pidana pertahun: a. sangat tinggi (> 60 %); b. tinggi (51 s.d. 60); c. sedang (41 s.d. 50 %); d. rendah (30 s.d. 40 %); dan e. sangat rendah (< 30 %);	9 7 5 3 1
		15. jumlah kejadian kecelakaan lalu lintas pertahun: a. tinggi (> 30); b. sedang (20 s.d. 30); dan c. rendah (< 20);	7 5 3
		16. persentase penyelesaian perkara kecelakaan lalu lintas pertahun: a. tinggi (> 80 %); b. sedang (60 s.d. 80 %); dan c. rendah (< 60 %);	7 5 3
		17. jumlah korban meninggal dunia akibat kecelakaan lalu lintas pertahun: a. rendah (< 6); b. sedang (6 s.d. 8); dan c. tinggi (> 8);	7 5 3
		18. jumlah korban luka berat akibat kecelakaan lalu lintas pertahun: a. rendah (< 6); b. sedang (6 s.d. 8); dan c. tinggi (> 8);	7 5 3

NO.	DIMENSI DAN BOBOT	INDIKATOR	RATING
		19. jumlah korban luka ringan akibat kecelakaan lalu lintas pertahun: a. rendah (< 20); b. sedang (20 s.d. 40); dan c. tinggi (> 40);	7 5 3
		20. jumlah kerugian materiil akibat kecelakaan lalu lintas pertahun: a. rendah (< 50 juta); b. sedang (50 s.d. 80 juta); dan c. tinggi (> 80 juta);	7 5 3
		21. jumlah pelanggaran lalu lintas pertahun: a. tinggi (> 700); b. sedang (500 s.d. 700); dan c. rendah (< 500);	7 5 3
		22. jumlah lokasi rawan kemacetan lalu lintas: a. tinggi (> 20); b. sedang (10 s.d. 20); dan c. rendah (< 10);	7 5 3
		23. jumlah pelayanan penerbitan surat keterangan catatan kepolisian pertahun: a. tinggi (> 1.000); b. sedang (300 s.d. 1.000); dan c. rendah (< 300);	7 5 3
		24. jumlah potensi konflik: a. sangat banyak (> 20); b. banyak (11 s.d. 20); c. cukup (6 s.d. 10); d. kurang (1 s.d. 5); dan e. sangat kurang (< 1);	9 7 5 3 1
		25. jumlah pengamanan kegiatan masyarakat pertahun: a. sangat banyak (> 450); b. banyak (401 s.d. 450); c. cukup (351 s.d. 400); d. kurang (300 s.d. 350); dan e. sangat kurang (< 300);	9 7 5 3 1
		26. jumlah kegiatan pengamanan unjuk rasa pertahun: a. sangat banyak (> 20); b. banyak (16 s.d. 20); c. cukup (11 s.d. 15); d. kurang (5 s.d. 10); dan e. sangat kurang (< 5);	9 7 5 3 1
		27. jumlah inovasi pelayanan publik dan telah operasional minimal 1 tahun: a. sangat banyak (>4); b. banyak (3); c. cukup (2); d. sedikit (1); dan e. tidak ada inovasi;	9 7 5 3 1

NO.	DIMENSI DAN BOBOT	INDIKATOR	RATING
		28. kualitas pelayanan publik: a. sangat baik (> 3000); b. baik (2001 s.d. 3000); c. buruk (1001 s.d. 2000); dan d. sangat buruk (< 1000);	7 5 3 1
9.	Kemampuan Kesatuan 9,4	29. persentase jumlah personel riil daftar susunan personel: a. cukup (> 51 %); b. kurang (41 s.d. 50 %); dan c. sangat kurang (< 40 %);	7 5 3
		30. rasio jumlah personel polri dengan penduduk: a. tinggi (>1:750); b. sedang (1:500 s.d. 1: 750); dan c. rendah (<1:500);	7 5 3
		31. rasio jumlah personel polri dengan luas wilayah: a. tinggi (> 1: 15 km ²); b. sedang (1:5 km ² s.d. 1: 15 km ²); dan c. rendah (<1:5 km ²);	7 5 3
		32. persentase pemenuhan kebutuhan fasilitas dan sarana prasarana: a. cukup (> 60 %); b. kurang (40 s.d. 60 %); dan c. sangat kurang (< 40 %);	7 5 3
		33. persentase pemenuhan kebutuhan anggaran: a. cukup (> 60 %); b. kurang (40 s.d. 60 %); dan c. sangat kurang (< 40 %);	7 5 3

CARA PENILAIAN:

Rumus penilaian kesatuan tingkat Polda dan Polres:

$$f_x = [d1 \times (i1+i2+i3+i4)] + [d2 \times (i5+i6)] + [d3 \times i7] + [d4 \times i8] + [d5 \times i9] + [(d6 \times (i10+i11+i12+i13))] + [d7 \times (i14+i15+i16)] + [d8 \times (i17+i18+i19+i20+i21+i22+i23+i24+i25+i26+i27+i28+i29+i30+i31+i32+i33+i34+i35+i36+i37+i38+i39+i40)] + [d9 \times (i41+i42+i43+i44+i45+i46+i47+i48)]$$


Rumus penilaian kesatuan tingkat Polsek/Polsubsektor:

$$f_x = [d1 \times (i1+i2+i3+i4)] + [d2 \times (i5+i6)] + [d3 \times i7] + [d4 \times i8] + [d5 \times i9] + [d6 \times i10] + [d7 \times (i11+i12)] + [d8 \times (i13+i14+i15+i16+i17+i18+i19+i20+i21+i22+i23+i24+i25+i26+i27+i28)] + [d9 \times (i29+i30+i31+i32+i33)]$$

Keterangan:


- f_x = jumlah total nilai kesatuan
- d = dimensi
- i = indikator

II. FORMAT TELAAHAN STAF PEMBENTUKAN DAN PERUBAHAN TIPE KESATUAN KEWILAYAHAN POLRI

<p><u>KOPSTUK</u></p>	
	
<p>TELAAHAN STAF Nomor: R/TS/ /I/OTL.1.1./2018/Satker</p>	
<p>tentang</p>	
<p><u>(PEMBENTUKAN DAN PERUBAHAN TIPE KESATUAN KEWILAYAHAN TINGKAT POLDA/POLRES/POLSEK/KAWASAN*)</u></p>	
I. PERMASALAHAN :	(memuat rumusan singkat permasalahan, apabila permasalahannya kompleks, agar disebutkan ruang lingkupnya).
II. PRAANGGAPAN :	(memuat praanggapan yang logis tentang permasalahan, praanggapan digunakan apabila tidak ada fakta. Nomor ini boleh tidak dipergunakan).
III. FAKTA-FAKTA :	(memuat pernyataan/fakta yang berpengaruh terhadap permasalahan atau pemecahan).
IV. DISKUSI :	(memuat analisis semua faktor yang mempengaruhi termasuk keuntungan dan kerugian dari kemungkinan pemecahan permasalahan, dengan cara yang jelas dan singkat, perinciannya dimuat dalam lampiran).
V. KESIMPULAN :	(menyajikan kesimpulan yang ditarik dari analisis, serta semua pemecahan yang mungkin).
VI. SARAN :	(sesuai dengan kesimpulan dan merupakan tindakan staf lengkap. Apabila disarankan suatu kebijaksanaan atau pelaksanaan yang akan ditandatangani oleh pimpinan, naskah tersebut harus dilampirkan pada telaahan).
<p>Dikeluarkan : Jakarta pada tanggal: tanggal bulan tahun</p>	
<p>KEPALA KEPOLISIAN DAERAH</p>	
<p>Tembusan:</p> <p>1.</p> <p>2.</p>	<p><u>NAMA LENGKAP</u> <u>PANGKAT</u></p>

III. **FORMAT NASKAH AKADEMIK PEMBENTUKAN DAN PERUBAHAN TIPE KESATUAN KEWILAYAHAN POLRI**

KOPSTUK



**NASKAH AKADEMIK
DALAM RANGKA PEMBENTUKAN DAN PERUBAHAN TIPE
KESATUAN KEWILAYAHAN KEPOLISIAN NEGARA REPUBLIK INDONESIA**

A. BAB I PENDAHULUAN

Pada bab ini memuat latar belakang, maksud dan tujuan, metode penulisan, landasan hukum serta sistematika.

B. BAB II KERANGKA TEORI

Pada bab ini berisi kerangka teori yang digunakan dalam penyusunan naskah akademik tentang pembentukan atau perubahan tipe kesatuan kewilayahan Polri, sehingga memiliki dasar dan legitimasi secara akademis

C. BAB III TINJAUAN HISTORIS, SOSIOLOGIS, YURIDIS DAN EMPIRIS

Pada bab ini menguraikan tentang tinjauan secara historis, sosiologis, yuridis dan empiris sebagai acuan dan pertimbangan dalam pembentukan atau perubahan tipe kesatuan kewilayahan Polri.

D. BAB IV KONDISI KESATUAN SAAT INI

Pada bab ini menguraikan tentang analisa secara umum dan khusus terhadap kesatuan kewilayahan Polri yang akan dibentuk ataupun yang ditingkatkan/diturunkan tipenya.

E. BAB V PERKEMBANGAN LINGKUNGAN STRATEGIS

Pada bab ini menjelaskan tentang aspek-aspek geografi, demografi, sumber daya alam, ideologi, politik, sosial budaya, keamanan, dan pemeliharaan keamanan dan ketertiban masyarakat, penegakan hukum serta perlindungan, pengayoman dan pelayanan kepada masyarakat terkait dengan kesatuan kewilayahan Polri yang akan dibentuk ataupun ditingkatkan/diturunkan tipenya.

F. BAB VI ALTERNATIF KEBIJAKAN YANG DISARANKAN

Pada bab ini menguraikan tentang alternatif kebijakan secara umum maupun kebijakan khusus.

G. BAB VII PENUTUP

Pada bab ini memuat kesimpulan dan rekomendasi.

Jakarta, 2018
KEPALA KEPOLISIAN

.....
.....

*) melampirkan dokumentasi, Sertifikat tanah serta dokumen-dokumen

IV. FORMULIR STUDI KELAYAKAN PEMBENTUKAN DAN PERUBAHAN TIPE KESATUAN KEWILAYAHAN POLRI

KOPSTUK

FORMULIR STUDI KELAYAKAN
DALAM RANGKA PEMBENTUKAN DAN PERUBAHAN TIPE
KESATUAN KEWILAYAHAN KEPOLISIAN NEGARA REPUBLIK INDONESIA

NO	PERTANYAAN	JAWABAN	KET
1	2	3	4
1.	Sejauh mana diperlukannya pembentukan atau peningkatan Kesatuan Kewilayahan	Sangat perlu/ perlu/kurang perlu	coret yang tidak sesuai
2.	Latar belakang/pertimbangan/ alasan pengusulan pembentukan atau peningkatan Kesatuan Kewilayahan.	a. b.dst.	
3.	Masalah mendasar sehingga diperlukan pembentukan atau peningkatan Kesatuan Kewilayahan	a. b.dst.	
4.	Data awal:		
	Berapa persen luas wilayah perairan?	Luas wilayah perairan: %	
	Berapa Luas wilayah kesatuan?	Luas wilayah: km ²	
	Dimana letak kesatuan kewilayahan	a. Ibukota Negara b. Ibukota Provinsi c. Kota d. Kabupaten e. Kecamatan	
	Apakah wilayah kesatuan berbatasan dengan negara lain?	a. berbatasan darat dan laut b. berbatasan darat c. berbatasan laut d. tidak berbatasan	
	Berapa jumlah penduduk? jiwa	
	Berapa Kepadatan Penduduk? jiwa/km ²	
	Apa mayoritas hasil Komoditas yang dominan di wilayah kesatuan?	a. pertambangan b. perkebunan c. pertanian d. perikanan e. peternakan f. lain-lain	
	Bagaimana faham radikal di wilayah kesatuan?	a. ada b. terindikasi c. tidak ditemukan	
	Berapa jumlah pemilih dalam pemilihan umum? pemilih	
	Berapa persen pertumbuhan ekonomi rata-rata per tahun? %	
	Berapa persen jumlah penduduk miskin? %	

Berapa

Berapa produk domestik bruto di wilayah kesatuan?	Rp.,-	
Berapa persen tingkat inflasi di wilayah kesatuan? %	
Berapa jumlah sekolah di wilayah kesatuan (SD, SLTP, SLTA, PT Sederajat)?	a. SD: b. SLTP: c. SLTA: d. PT:	
Berapa jumlah Ormas/LSM? Ormas/LSM	
Berapa jumlah suku bangsa yang ada di wilayah kesatuan? suku bangsa	
Berapa jumlah tindak pidana per tahun? kasus	
Berapa persen penyelesaian tindak pidana per tahun? %	
Berapa jumlah kejadian kontijensi (konflik sosial, bencana alam, terorisme) per tahun? kejadian	
Berapa jumlah kejadian laka lantas pertahun? kejadian	
Berapa persen penyelesaian perkara laka lantas per tahun? %	
Berapa jumlah korban meninggal dunia akibat kecelakaan lalu lintas pertahun? jiwa	
Berapa jumlah korban luka berat akibat kecelakaan lalu lintas pertahun? jiwa	
Berapa jumlah korban luka ringan akibat kecelakaan lalu lintas pertahun? jiwa	
Berapa jumlah kerugian materiil akibat kecelakaan lalu lintas pertahun?	Rp.	
Berapa jumlah pelanggaran lalu lintas pertahun? kasus	
Berapa jumlah lokasi rawan macet di wilayah kesatuan? Lokasi	
Berapa jumlah pelayanan SIM per tahun?	
Berapa jumlah pelayanan BPKB per tahun?	
Berapa jumlah pelayanan STNK per tahun?	
Berapa jumlah pelayanan TNKB per tahun?	
Berapa jumlah pelayanan SKCK per tahun?	
Berapa jumlah potensi konflik?	
Berapa jumlah kegiatan pengamanan kegiatan masyarakat pertahun?	
Berapa jumlah pengamanan unjuk rasa pertahun?	

Berapa

	Berapa jumlah obvitnas dan obvitda di wilayah kesatuan berdasarkan keputusan presiden/ kementerian/ lembaga?	obvitnas: obvitda:	
	Berapa jumlah obvit tertentu?	obvit tertentu:	
	Berapa jumlah inovasi pelayanan publik yang telah operasional minimal 1 tahun?	
	Berapa nilai kualitas pelayanan publik di kesatuan berdasarkan hasil penilaian yang dilaksanakan oleh fungsi pengawasan?		
	Berapa nilai sistem pemerintahan berbasis elektronik?		
	Berapa persen jumlah personel riil dibandingkan dengan DSP di kesatuan? %	
	Berapa rasio jumlah personel Polri dengan penduduk?	1 : orang	
	Berapa rasio jumlah Polri dengan luas wilayah?	1 : km ²	
	Berapa nilai AKIP berdasarkan hasil penilaian fungsi pengawasan?	
	Berapa nilai ITK berdasarkan hasil penilaian RBP?	
	Berapakah jumlah regulasi, konvensi dan nota kesepahaman di kesatuan?	
	Berapa persen pemenuhan kebutuhan fasilitas dan sarana prasarana dibandingkan dengan standar kebutuhan minimal? %	
	Berapa persen pemenuhan kebutuhan anggaran di kesatuan dibandingkan dengan kebutuhan ideal? %	
5.	Langkah-langkah dan upaya yang telah dilakukan dalam rangka mendukung usulan pembentukan/peningkatan kesatuan.	a. b.	
6.	Apakah sudah tersedia bangunan untuk kantor sementara yang disiapkan oleh kesatuan/Pemerintah Daerah.	ada/belum	
7.	Jumlah personel dan sarana prasarana yang disiapkan untuk kesatuan yang dibentuk atau ditingkatkan: a. personel b. kantor c. Ruminan d. Materiil	a. orang b. 1 unit c. KK d. (jenis)	
8. Kendala ...			

8.	Kendala/hambatan/permasalahan yang ada?	a. b.	
9.	Sebutkan dampak negatif bila kesatuan kewilayahan tidak dibentuk atau ditingkatkan?	a. b.	
10.	Adakah alternatif lainnya bila kesatuan tidak dibentuk atau ditingkatkan?	a. b.	
11.	Saran/masukan.	a. b.	

Dikeluarkan di:

pada tanggal :


KEPALA KEPOLISIAN,

.....
.....

CATATAN:

Daftar pertanyaan dapat dikembangkan sesuai kebutuhan dikaitkan dengan situasi dan kondisi wilayah.


V. **FORMAT LAPORAN HASIL STUDI KELAYAKAN DALAM RANGKA PEMBENTUKAN DAN PERUBAHAN TIPE KESATUAN KEWILAYAHAN POLRI**

KOPSTUK	
	
<p>LAPORAN HASIL STUDI KELAYAKAN DALAM RANGKA PEMBENTUKAN DAN PERUBAHAN TIPE KESATUAN KEWILAYAHAN KEPOLISIAN NEGARA REPUBLIK INDONESIA</p>	
A. PENDAHULUAN	
1. Umum:	menguraikan secara umum tentang latar belakang, tujuan dan kegiatan yang dilaksanakan serta hasil yang dicapai.
2. Maksud dan Tujuan:	menguraikan tentang maksud dan tujuan dari pelaksanaan studi kelayakan dalam rangka pembentukan maupun perubahan tipe kesatuan kewilayahan Polri.
3. Dasar:	Peraturan perundang-undangan yang mendasari pelaksanaan kegiatan studi kelayakan dalam rangka pembentukan atau perubahan tipe kesatuan kewilayahan Polri.
4. Ruang Lingkup:	Menguraikan tentang lingkup studi kelayakan yang dilaksanakan.
5. Tata Urut:	Menguraikan tentang urutan penulisan laporan hasil studi kelayakan.
B. TUGAS YANG DILAKSANAKAN	
Menguraikan tentang kegiatan yang dilaksanakan, waktu pelaksanaan, pelaksana kegiatan, mulai dari tahap persiapan, pelaksanaan dan penyusunan laporan hasil studi kelayakan.	
C. HASIL YANG DICAPAI	
Menguraikan tentang hasil pelaksanaan studi kelayakan sebagai bahan masukan dalam rangka menentukan layak atau tidaknya pembentukan/peningkatan/penurunan tipe kesatuan kewilayahan guna pengambilan keputusan.	
D. KESIMPULAN DAN SARAN	
Berisi uraian kesimpulan dari hasil studi kelayakan dan saran kepada pimpinan sebagai bahan pertimbangan pengambilan keputusan.	
E. PENUTUP	
	Jakarta, 2018
	KEPALA KEPOLISIAN

*) melampirkan dokumentasi, Sertifikat tanah serta dokumen-dokumen usulan yang diperlukan	

VI. FORMAT LAPORAN HASIL KOORDINASI DENGAN GUBERNUR/
BUPATI/WALIKOTA/CAMAT DAN DEWAN PERWAKILAN RAKYAT
DAERAH (DPRD) MENGENAI PEMBENTUKAN ATAU PERUBAHAN TIPE
KESATUAN KEWILAYAHAN POLRI

KOPSTUK



LAPORAN HASIL KOORDINASI DENGAN PEMERINTAH DAERAH DAN DPRD DALAM RANGKA
PEMBENTUKAN DAN PERUBAHAN TIPE KESATUAN KEWILAYAHAN
KEPOLISIAN NEGARA REPUBLIK INDONESIA

A. PENDAHULUAN

1. Umum:
2. Maksud dan Tujuan:
3. Dasar
 - a.
 - b.
4. Ruang Lingkup:
5. Tata Urut :

B. TUGAS YANG DILAKSANAKAN
.....
.....

C. HASIL YANG DICAPAI

6.

D. KESIMPULAN DAN SARAN

7. Kesimpulan
8. Saran

E. PENUTUP

2

E. PENUTUP

9.

Jakarta, 2018
KEPALA KEPOLISIAN

.....
.....

Ditetapkan di Jakarta
pada tanggal 3 Mei 2018

KEPALA KEPOLISIAN NEGARA
REPUBLIK INDONESIA,

Ttd.

MUHAMMAD TITO KARNAVIAN