



**MENTERI PERHUBUNGAN
REPUBLIC INDONESIA**

PERATURAN MENTERI PERHUBUNGAN REPUBLIK INDONESIA

NOMOR PM 94 TAHUN 2018

TENTANG

**PENINGKATAN KESELAMATAN PERLINTASAN SEBIDANG
ANTARA JALUR KERETA API DENGAN JALAN**

DENGAN RAHMAT TUHAN YANG MAHA ESA

MENTERI PERHUBUNGAN REPUBLIK INDONESIA,

- Menimbang : a. bahwa perpotongan antara jalur kereta api dengan jalan atau disebut perlintasan sebidang telah diatur dalam Peraturan Pemerintah Nomor 56 Tahun 2009 tentang Penyelenggaraan Perkeretaapian sebagaimana telah diubah dengan Peraturan Pemerintah Nomor 6 Tahun 2017 tentang Perubahan atas Peraturan Pemerintah Nomor 56 Tahun 2009 tentang Penyelenggaraan Perkeretaapian;
- b. bahwa masih banyak terdapat perlintasan sebidang yang belum dikelola dengan baik dan mengakibatkan sering terjadinya kecelakaan di perlintasan sebidang;
- c. bahwa untuk menjamin keselamatan perjalanan kereta api dan keselamatan masyarakat pengguna jalan di perlintasan sebidang, serta memberikan payung hukum dalam pengelolaan perlintasan sebidang yang telah beroperasi, perlu diatur mengenai peningkatan keselamatan perlintasan sebidang antara jalur kereta api dengan jalan;

- d. bahwa berdasarkan pertimbangan sebagaimana dimaksud dalam huruf a, huruf b, dan huruf c, perlu menetapkan Peraturan Menteri Perhubungan tentang Peningkatan Keselamatan Perlintasan Sebidang antara Jalur Kereta Api dengan Jalan;

- Mengingat : 1. Undang-Undang Nomor 23 Tahun 2007 tentang Perkeretaapian (Lembaran Negara Republik Indonesia Tahun 2007 Nomor 65, Tambahan Lembaran Negara Republik Nomor 4722);
2. Undang-Undang Nomor 22 Tahun 2009 tentang Lalu Lintas dan Angkutan Jalan (Lembaran Negara Republik Indonesia Tahun 2009 Nomor 96, Tambahan Lembaran Negara Republik Indonesia Nomor 5025);
3. Peraturan Pemerintah Nomor 56 Tahun 2009 tentang Penyelenggaraan Perkeretaapian (Lembaran Negara Republik Indonesia Tahun 2009 Nomor 129, Tambahan Lembaran Negara Republik Indonesia Nomor 5048) sebagaimana telah diubah dengan Peraturan Pemerintah Nomor 6 Tahun 2017 tentang Perubahan atas Peraturan Pemerintah Nomor 56 Tahun 2009 tentang Penyelenggaraan Perkeretaapian (Lembaran Negara Republik Indonesia Tahun 2017 Nomor 29, Tambahan Lembaran Negara Republik Indonesia Nomor 6022);
4. Peraturan Pemerintah Nomor 72 Tahun 2009 tentang Lalu Lintas dan Angkutan Kereta Api (Lembaran Negara Republik Indonesia Tahun 2009 Nomor 176, Tambahan Lembaran Negara Republik Indonesia Nomor 5086) sebagaimana telah diubah dengan Peraturan Pemerintah Nomor 61 Tahun 2016 tentang Perubahan atas Peraturan Pemerintah Nomor 72 Tahun 2009 tentang Lalu Lintas dan Angkutan Kereta Api (Lembaran Negara Republik Indonesia Tahun 2016 Nomor 264, Tambahan Lembaran Negara Republik Indonesia Nomor 5961);

5. Peraturan Pemerintah Nomor 79 Tahun 2013 tentang Jaringan Lalu Lintas dan Angkutan Jalan (Lembaran Negara Republik Indonesia Tahun 2013 Nomor 193, Tambahan Lembaran Negara Republik Indonesia Nomor 5468);
6. Peraturan Presiden Nomor 7 Tahun 2015 tentang Organisasi Kementerian Negara (Lembaran Negara Republik Indonesia Tahun 2015 Nomor 8);
7. Peraturan Presiden Nomor 40 Tahun 2015 tentang Kementerian Perhubungan (Lembaran Negara Republik Indonesia Tahun 2015 Nomor 75);
8. Peraturan Menteri Perhubungan Nomor PM 36 Tahun 2011 tentang Perpotongan dan/atau Persinggungan antara Jalur Kereta Api dengan Bangunan Lain;
9. Peraturan Menteri Perhubungan Nomor PM 34 Tahun 2014 tentang Marka Jalan (Berita Negara Republik Indonesia Tahun 2014 Nomor 1244) sebagaimana telah diubah dengan Peraturan Menteri Perhubungan Nomor PM 67 Tahun 2018 tentang Perubahan atas Peraturan Menteri Perhubungan Nomor PM 34 Tahun 2014 tentang Marka Jalan (Berita Negara Republik Indonesia Tahun 2018 Nomor 908);
10. Peraturan Menteri Perhubungan Nomor PM 49 Tahun 2014 tentang Alat Pemberi Isyarat Lalu Lintas (Berita Negara Republik Indonesia Tahun 2014 Nomor 1392);
11. Peraturan Menteri Perhubungan Nomor PM 189 Tahun 2015 tentang Organisasi dan Tata Kerja Kementerian Perhubungan (Berita Negara Republik Indonesia Tahun 2015 Nomor 1844) sebagaimana telah beberapa kali diubah, terakhir dengan Peraturan Menteri Perhubungan Nomor PM 56 Tahun 2018 tentang Perubahan Keempat atas Peraturan Menteri Perhubungan Nomor PM 189 Tahun 2015 tentang Organisasi dan Tata Kerja Kementerian Perhubungan (Berita Negara Republik Indonesia Tahun 2017 Nomor 814);

MEMUTUSKAN:

Menetapkan : PERATURAN MENTERI PERHUBUNGAN TENTANG PENINGKATAN KESELAMATAN PERLINTASAN SEBIDANG ANTARA JALUR KERETA API DENGAN JALAN.

BAB I

KETENTUAN UMUM

Pasal 1

Dalam Peraturan Menteri ini yang dimaksud dengan:

1. Perlintasan Sebidang adalah perpotongan antara jalan dengan jalur kereta api.
2. Jalur Kereta Api adalah jalur yang terdiri atas rangkaian petak jalan rel yang meliputi ruang manfaat jalur kereta api, ruang milik jalur kereta api, dan ruang pengawasan jalur kereta api, termasuk bagian atas dan bawahnya yang diperuntukkan bagi lalu lintas kereta api.
3. Jalan Rel adalah satu kesatuan konstruksi yang terbuat dari baja, beton, atau konstruksi lain yang terletak di permukaan, di bawah, dan di atas tanah atau bergantung beserta perangkatnya yang mengarahkan jalannya kereta api.
4. Ruang Manfaat Jalur Kereta Api adalah jalan rel dan bidang tanah di kiri dan kanan jalan rel beserta ruang di kiri, kanan, atas, dan bawah yang digunakan untuk konstruksi jalan rel dan penempatan fasilitas operasi kereta api serta bangunan pelengkap lainnya.
5. Ruang Milik Jalur Kereta Api adalah bidang tanah di kiri dan di kanan ruang manfaat jalur kereta api yang digunakan untuk pengamanan konstruksi jalan rel.
6. Ruang Pengawasan Jalur Kereta Api adalah bidang tanah atau bidang lain di kiri dan di kanan ruang milik jalur kereta api untuk pengamanan dan kelancaran operasi kereta api.

7. Jalan adalah seluruh bagian jalan, termasuk bangunan pelengkap dan perlengkapannya yang diperuntukkan bagi lalu lintas umum, yang berada pada permukaan tanah, di atas permukaan tanah, di bawah permukaan tanah dan/atau air, serta di atas permukaan air, kecuali jalan rel dan jalan kabel.
8. Peralatan Keselamatan Perlintasan Sebidang adalah alat yang digunakan untuk mengamankan pengguna jalan dan perjalanan kereta api di perlintasan sebidang dengan menggunakan alat pendeteksi kereta api yang tidak terhubung dengan persinyalan kereta api, beroperasi secara otomatis, tanpa penjaga perlintasan sebidang kereta api, dilengkapi dengan portal pengaman pengguna jalan, isyarat lampu peringatan, isyarat suara, isyarat tulisan berjalan, pengendali utama sistem peralatan, dan catu daya.
9. Perlengkapan Jalan adalah bangunan atau alat yang dimaksudkan untuk keselamatan, keamanan, ketertiban, dan kelancaran lalu lintas serta kemudahan bagi pengguna jalan dalam berlalu lintas.
10. Isyarat Lampu Peringatan/Larangan adalah isyarat lampu lalu lintas satu warna berwarna merah yang terdiri dari satu lampu menyala berkedip atau dua lampu yang menyala bergantian untuk memberikan peringatan bahaya kepada pemakai jalan.
11. Isyarat Suara adalah isyarat lalu lintas yang berupa suara yang menyertai isyarat lampu lalu lintas satu warna yang memberikan peringatan bahaya kepada pemakai jalan.
12. Nomor Jalur Perlintasan Langsung yang selanjutnya disebut Nomor JPL adalah identitas bagi perlintasan sebidang yang sudah memenuhi persyaratan teknis dan keselamatan serta sudah dikelola oleh pemerintah daerah, badan usaha/lembaga, dan/atau penyelenggara prasarana perkeretaapian.

13. Menteri adalah Menteri Perhubungan.
14. Direktur Jenderal adalah Direktur Jenderal Perkeretaapian.

BAB II PENGELOLAAN PERLINTASAN SEBIDANG

Bagian Kesatu Kriteria Perlintasan Sebidang

Pasal 2

- (1) Untuk menjamin keselamatan perjalanan kereta api dan keselamatan masyarakat pengguna Jalan, Perlintasan Sebidang yang telah beroperasi sebelum Peraturan Menteri ini berlaku dan belum dilengkapi dengan Peralatan Keselamatan Perlintasan Sebidang, harus dilakukan pengelolaan oleh:
 - a. Menteri, untuk Jalan nasional;
 - b. gubernur, untuk Jalan provinsi;
 - c. bupati/wali kota, untuk Jalan kabupaten/kota dan Jalan desa; dan
 - d. badan hukum atau lembaga, untuk Jalan khusus yang digunakan oleh badan hukum atau lembaga.
- (2) Pengelolaan Perlintasan Sebidang sebagaimana dimaksud pada ayat (1) dilakukan untuk:
 - a. Perlintasan Sebidang yang telah diberi Nomor JPL oleh penyelenggara prasarana perkeretaapian yang belum dijaga dan/atau tidak berpintu;
 - b. Perlintasan Sebidang yang tidak memiliki Nomor JPL, tidak dijaga, dan/atau tidak berpintu dengan lebar Jalan lebih dari 2 m (dua meter); dan
 - c. Perlintasan Sebidang yang telah diberi dan/atau belum diberi Nomor JPL, serta sudah dijaga yang belum memenuhi aspek keselamatan.

- (3) Perlintasan Sebidang yang tidak memiliki Nomor JPL, tidak dijaga, dan/atau tidak berpintu yang lebarnya kurang dari 2 m (dua meter) harus ditutup atau dilakukan normalisasi Jalur Kereta Api oleh penyelenggara prasarana perkeretaapian.
- (4) Perlintasan Sebidang sebagaimana dimaksud pada ayat (2) terdapat dalam daftar Perlintasan Sebidang yang tercantum dalam Lampiran I yang merupakan bagian tidak terpisahkan dari Peraturan Menteri ini.

Pasal 3

- (1) Perlintasan Sebidang yang belum terdapat dalam daftar Perlintasan Sebidang sebagaimana dimaksud dalam Pasal 2 ayat (4) dapat dilakukan peningkatan keselamatan Perlintasan Sebidang.
- (2) Perlintasan Sebidang sebagaimana dimaksud pada ayat (1) harus dibuktikan dengan surat pernyataan dari penyelenggara Jalan sesuai dengan kewenangan status Jalan dan/atau pemohon peningkatan keselamatan Perlintasan Sebidang untuk Jalan khusus yang menyatakan Perlintasan Sebidang telah beroperasi sebelum Peraturan Menteri ini berlaku.
- (3) Berdasarkan pernyataan dari penyelenggara Jalan dan/atau pemohon peningkatan keselamatan Perlintasan Sebidang sebagaimana dimaksud pada ayat (2), Direktur Jenderal melakukan verifikasi lapangan.

Pasal 4

Perlintasan Sebidang yang terdapat dalam daftar Perlintasan Sebidang sebagaimana dimaksud dalam Pasal 2 ayat (4) tetap dapat dioperasikan setelah dilakukan:

- a. evaluasi Perlintasan Sebidang; dan
- b. peningkatan keselamatan Perlintasan Sebidang.

Bagian Kedua
Evaluasi Perlintasan Sebidang

Pasal 5

- (1) Evaluasi Perlintasan Sebidang sebagaimana dimaksud dalam Pasal 4 huruf a dilaksanakan paling sedikit 1 (satu) tahun sekali oleh:
 - a. Direktur Jenderal, untuk Perlintasan Sebidang yang berada di Jalan nasional;
 - b. gubernur, untuk Perlintasan Sebidang yang berada di Jalan provinsi; dan
 - c. bupati/wali kota untuk Perlintasan Sebidang yang berada di Jalan kabupaten/kota dan Jalan desa.
- (2) Pelaksanaan evaluasi Perlintasan Sebidang sebagaimana dimaksud pada ayat (1) melibatkan unit kerja terkait yang terdiri atas Direktorat Jenderal Perkeretaapian, Direktorat Jenderal Perhubungan Darat, Dinas Perhubungan, Dinas Bina Marga, Kepolisian Negara Republik Indonesia, dan Daop/Divre PT. Kereta Api Indonesia (Persero).
- (3) Evaluasi Perlintasan Sebidang sebagaimana dimaksud pada ayat (1) meliputi kegiatan:
 - a. inventarisasi kondisi Perlintasan Sebidang pada ruas Jalan dan titik persilangan;
 - b. pemenuhan aspek keselamatan Perlintasan Sebidang;
 - c. perbandingan kondisi yang ada dengan standar teknis, baik konstruksi ruas Jalan maupun konstruksi Jalur Kereta Api di Perlintasan Sebidang, serta manajemen dan rekayasa lalu lintas;
 - d. inventarisasi ketidaksesuaian antara standar dengan kondisi yang ada;
 - e. inventarisasi frekuensi dan kecepatan kereta api yang melintas di Perlintasan Sebidang;
 - f. inventarisasi rata-rata kepadatan dan kecepatan kendaraan yang melintas di Perlintasan Sebidang pada saat waktu sibuk dan waktu normal;

- g. inventarisasi Jalan alternatif yang sudah tersedia dalam hal Perlintasan Sebidang akan ditutup untuk menjamin keselamatan perjalanan kereta api dan pengguna Jalan; dan
- h. hal lain yang dianggap perlu dalam rangka menjamin keselamatan.

Pasal 6

- (1) Hasil evaluasi Perlintasan Sebidang sebagaimana dimaksud dalam Pasal 5 dituangkan dalam Berita Acara yang ditandatangani oleh semua peserta yang melaksanakan evaluasi.
- (2) Berita Acara Evaluasi Perlintasan Sebidang sebagaimana dimaksud pada ayat (1) harus berisi data lapangan dan disertai rekomendasi peningkatan status Perlintasan Sebidang berupa:
 - a. peningkatan Perlintasan Sebidang menjadi perlintasan tidak sebidang (jalan layang/*flyover* atau terowongan/*underpass*);
 - b. penutupan Perlintasan Sebidang, apabila sudah tersedia Jalan alternatif; dan/atau
 - c. peningkatan keselamatan Perlintasan Sebidang, melalui pemasangan Peralatan Keselamatan Perlintasan Sebidang dan disertai dengan pemasangan Perlengkapan Jalan.

Pasal 7

- (1) Pemberian rekomendasi peningkatan status Perlintasan Sebidang menjadi perlintasan tidak sebidang (jalan layang/*flyover* atau terowongan/*underpass*) dan penutupan Perlintasan Sebidang sebagaimana dimaksud dalam Pasal 6 ayat (2) huruf a dan huruf b harus memenuhi kriteria:
 - a. Jalur Kereta Api paling sedikit memiliki 2 (dua) jalur/*double track*;
 - b. kecepatan kereta api yang melintas lebih dari 60 km (enam puluh kilometer) per jam;

- c. selang waktu antara kereta api yang melintas (*headway*) paling lama 5 (lima) menit;
 - d. kepadatan lalu lintas Jalan di Perlintasan Sebidang cukup tinggi; dan/atau
 - e. sudah tersedia Jalan alternatif, untuk penutupan Perlintasan Sebidang.
- (2) Pemberian rekomendasi berupa pemasangan Peralatan Keselamatan Perlintasan Sebidang sebagaimana dimaksud dalam Pasal 6 ayat (2) huruf c dapat dilakukan di semua Perlintasan Sebidang tanpa kriteria.

BAB III

KEGIATAN PENINGKATAN KESELAMATAN PERLINTASAN SEBIDANG

Bagian Kesatu

Umum

Pasal 8

Peningkatan keselamatan Perlintasan Sebidang sebagaimana dimaksud dalam Pasal 4 huruf b meliputi kegiatan:

- a. pelebaran Jalan di Perlintasan Sebidang; dan
- b. pemasangan Peralatan Keselamatan Perlintasan Sebidang.

Bagian Kedua

Pelebaran Jalan di Perlintasan Sebidang

Pasal 9

- (1) Pelebaran Jalan di Perlintasan Sebidang sebagaimana dimaksud dalam Pasal 8 huruf a dapat dilakukan paling banyak menjadi 7 m (tujuh meter) untuk satu jalur.
- (2) Pelebaran Jalan di Perlintasan Sebidang sebagaimana dimaksud pada ayat (1) harus diikuti dengan:
 - a. pemasangan Peralatan Keselamatan Perlintasan Sebidang; dan
 - b. pemasangan Perlengkapan Jalan.

Pasal 10

Selain pelebaran Jalan sebagaimana dimaksud dalam Pasal 9, dapat dilakukan pergeseran Perlintasan Sebidang untuk menjamin keselamatan dan kelancaran arus lalu lintas dan perjalanan kereta api dengan persyaratan sebagai berikut:

- a. lokasi pergeseran paling jauh 100 m (seratus meter) dari lokasi awal;
- b. harus diikuti dengan pemasangan Peralalatan Keselamatan Perlintasan Sebidang;
- c. harus diikuti dengan pemasangan Perlengkapan Jalan; dan
- d. perlintasan awal harus ditutup bersamaan dengan pengoperasian perlintasan baru.

Bagian Ketiga

Pemasangan Peralatan Keselamatan Perlintasan Sebidang

Paragraf 1

Umum

Pasal 11

Pemasangan Peralatan Keselamatan Perlintasan Sebidang sebagaimana dimaksud dalam Pasal 8 huruf b dapat dilakukan apabila:

- a. tidak mengganggu konstruksi Jalur Kereta Api;
- b. tidak mengganggu pengoperasian kereta api;
- c. tidak mengganggu dan tidak terhubung dengan persinyalan kereta api; dan
- d. tidak mengganggu pandangan bebas masinis.

Pasal 12

- (1) Peralatan Keselamatan Perlintasan Sebidang sebagaimana dimaksud dalam Pasal 11 harus memenuhi persyaratan teknis.
- (2) Persyaratan teknis sebagaimana dimaksud pada ayat (1) meliputi persyaratan sistem komponen, konstruksi, dan kinerja.

Pasal 13

Peralatan Keselamatan Perlintasan Sebidang sebagaimana dimaksud dalam Pasal 12 harus mengutamakan tingkat komponen dalam negeri paling sedikit sebesar 40% (empat puluh persen).

Pasal 14

Peralatan Keselamatan Perlintasan Sebidang sebagaimana dimaksud dalam Pasal 12, berdasarkan komponen dan konstruksinya terdiri atas:

- a. portal pengaman pengguna Jalan;
- b. Isyarat Lampu Peringatan/Larangan;
- c. Isyarat Suara;
- d. isyarat tulisan berjalan/ *variable message sign* (VMS);
- e. alat pendeteksi kereta api;
- f. pengendali utama Peralatan Keselamatan Perlintasan Sebidang (*main controller*); dan
- g. catu daya.

Paragraf 2

Portal Pengaman Pengguna Jalan

Pasal 15

- (1) Portal pengaman pengguna Jalan sebagaimana dimaksud dalam Pasal 14 huruf a berfungsi untuk mengamankan pengguna Jalan agar tidak menerobos Perlintasan Sebidang.
- (2) Portal pengaman pengguna Jalan sebagaimana dimaksud pada ayat (1) harus memenuhi persyaratan teknis:
 - a. terbuat dari fiber, alumunium atau material lain yang memiliki kekuatan dan ringan;
 - b. konstruksi tahan patah;
 - c. tahan terhadap korosi dan cuaca;
 - d. dapat dioperasikan secara semi manual pada saat terjadi gangguan sistem; dan
 - e. warna putih dan merah pendar cahaya.

- (3) Portal pengaman pengguna Jalan sebagaimana dimaksud pada ayat (1) harus memenuhi persyaratan penempatan dan pemasangan:
 - a. ditempatkan di sisi kiri kanan di luar Ruang Milik Jalur Kereta Api atau dengan jarak paling sedikit 12 m (dua belas meter) dari as rel atau ditempatkan di lokasi yang tidak mengganggu pengoperasian kereta api;
 - b. dipasang dengan tiang penyangga yang mampu menahan beban portal dalam keadaan tertutup dan terbuka; dan
 - c. portal dalam kedudukan menutup harus berjarak lebih kurang 0,80 m (nol koma delapan puluh meter) dari permukaan Jalan umum.
- (4) Portal pengaman pengguna Jalan sebagaimana dimaksud pada ayat (1) harus memenuhi persyaratan kinerja:
 - a. mampu menutup penuh lebar Jalan agar pengguna Jalan raya tidak dapat memasuki/menerobos Perlintasan Sebidang kereta api;
 - b. portal dalam keadaan terbuka/terangkat apabila terjadi gangguan peralatan keselamatan Perlintasan Sebidang;
 - c. waktu operasi membuka atau menutup antara 4 (empat) sampai dengan 7 (tujuh) detik;
 - d. gerak portal pada saat menutup tidak kontinyu tetapi secara bertahap 3 (tiga) kali;
 - e. portal dapat menutup dalam waktu 2 (dua) sampai dengan 4 (empat) detik setelah Isyarat Lampu Peringatan/Larangan, Isyarat Suara, dan isyarat tulisan berjalan/*variable message sign* (VMS) berfungsi;
 - f. portal dapat membuka dalam waktu 2 (dua) sampai dengan 5 (lima) detik setelah kereta api melewati Perlintasan Sebidang; dan
 - g. terlihat dengan jelas oleh pengguna Jalan di segala cuaca.

Paragraf 3

Isyarat Lampu Peringatan/Larangan

Pasal 16

Isyarat Lampu Peringatan/Larangan sebagaimana dimaksud dalam Pasal 14 huruf b terdiri atas komponen utama:

- a. luminer;
- b. tiang penyangga;
- c. bangunan konstruksi pondasi; dan
- d. kabel instalasi.

Pasal 17

- (1) Luminer sebagaimana dimaksud dalam Pasal 16 huruf a terdiri atas:
 - a. lampu; dan
 - b. armatur.
- (2) Lampu sebagaimana dimaksud pada ayat (1) huruf a harus memenuhi persyaratan teknis:
 - a. memiliki nilai koefisien iluminasi paling sedikit 30 (tiga puluh) milicandela per meter persegi dan paling besar 90 (sembilan puluh) milicandela per meter persegi;
 - b. lampu 1 (satu) warna dengan warna merah; dan
 - c. diameter lensa merah berkisar antara 200 mm (dua ratus milimeter) sampai dengan 300 mm (tiga ratus milimeter).
- (3) Armatur sebagaimana dimaksud pada ayat (1) huruf b terdiri atas:
 - a. rumah lampu;
 - b. komponen optis yang berfungsi sebagai pendistribusi cahaya;
 - c. dudukan dan/atau konektor lampu; dan
 - d. komponen mekanik yang berfungsi sebagai penambat luminer pada tiang penyangga.

- (4) Komponen optis sebagaimana dimaksud pada ayat (3) huruf b berbentuk bulat dengan diameter paling kecil 20 cm (dua puluh centimeter) dan paling besar 30 cm (tiga puluh centimeter).

Pasal 18

- (1) Tiang penyangga sebagaimana dimaksud dalam Pasal 16 huruf b berupa:
 - a. tiang lurus;
 - b. tiang lengkung;
 - c. tiang siku; atau
 - d. tiang gawang (*gantry*).
- (2) Diameter tiang penyangga sebagaimana dimaksud pada ayat (1) sebesar 140 mm (seratus empat puluh milimeter) dicat kuning dengan plat dasar dicat hitam dan dilengkapi anak tangga.

Pasal 19

Bangunan konstruksi pondasi sebagaimana dimaksud dalam Pasal 16 huruf c berupa:

- a. bangunan konstruksi pondasi cor di tempat (*cast insitu*); dan/atau
- b. bangunan konstruksi pondasi cor di luar (*back casting*).

Pasal 20

Isyarat Lampu Peringatan/Larangan sebagaimana dimaksud dalam Pasal 16 harus memenuhi persyaratan penempatan dan pemasangan sebagai berikut:

- a. ditempatkan paling sedikit 60 cm (enam puluh centimeter) sebelum lokasi Perlintasan Sebidang dan diukur dari bagian terluar armatur ke tepi paling luar bahu Jalan;
- b. memiliki tinggi penempatan armatur paling rendah 300 cm (tiga ratus centimeter) diukur dari permukaan Jalan tertinggi sampai dengan sisi armatur bagian bawah;

- c. dalam hal armatur ditempatkan di atas ruang manfaat Jalan, ketinggian armatur paling rendah 500 cm (lima ratus centimeter) diukur dari permukaan ruang manfaat Jalan tertinggi sampai dengan sisi armatur bagian bawah; dan
- d. posisi armatur diputar ke kanan atau ke kiri paling banyak 5 (lima) derajat menghadap permukaan Jalan dari posisi tegak lurus sumbu Jalan sesuai dengan arah lalu lintas.

Pasal 21

Isyarat Lampu Peringatan/Larangan sebagaimana dimaksud dalam Pasal 16 harus memenuhi persyaratan kinerja:

- a. mampu memenuhi standar kuat cahaya paling rendah 650 (enam ratus lima puluh) candela;
- b. terlihat dengan jelas pada jarak paling sedikit 300 m (tiga ratus meter) oleh pengguna Jalan di segala cuaca;
- c. dapat berfungsi dalam waktu 2 (dua) sampai dengan 4 (empat) detik sebelum portal menutup; dan
- d. Isyarat Lampu Peringatan/Larangan dalam keadaan menyala bergantian apabila terjadi gangguan peralatan keselamatan Perlintasan Sebidang.

Paragraf 4

Isyarat Suara

Pasal 22

- (1) Isyarat Suara sebagaimana dimaksud dalam Pasal 14 huruf c berupa sirene atau suara (*announcer*) yang harus memenuhi persyaratan teknis:
 - a. impedansi pengeras suara 8 (delapan) Ohm atau 16 (enam belas) Ohm $\pm 15\%$ (1 KHz);
 - b. daya yang masuk sebesar 30 (tiga puluh) Watt;
 - c. frekuensi respon 400 (empat ratus) Hertz sampai dengan 4.000 (empat ribu) Hertz; dan

- d. nada suara 100 (seratus) sampai dengan 115 (seratus lima belas) desibel pada jarak 1 m (satu meter).
- (2) Isyarat Suara sebagaimana dimaksud pada ayat (1) harus dipasang dan ditempatkan di bagian atas tiang Isyarat Lampu Peringatan/Larangan.
 - (3) Isyarat Suara sebagaimana dimaksud pada ayat (1) harus memenuhi persyaratan kinerja:
 - a. mampu mengeluarkan kuat suara paling sedikit 66 (enam puluh enam) sampai dengan 81 (delapan puluh satu) desibel diukur pada jarak 50 m (lima puluh meter) dari tiang Isyarat Lampu Peringatan/Larangan;
 - b. mampu mengeluarkan kuat suara paling sedikit 100 (seratus) sampai dengan 115 (seratus lima belas) desibel diukur dari tiang isyarat lampu peringatan/larangan;
 - c. dapat berfungsi dalam waktu 2 (dua) sampai dengan 4 (empat) detik sebelum portal menutup; dan
 - d. Isyarat Suara harus menginformasikan sistem sedang mengalami gangguan apabila terjadi gangguan Peralatan Keselamatan Perlintasan Sebidang.

Paragraf 5

Isyarat Tulisan Berjalan/ *Variable Message Sign* (VMS)

Pasal 23

- (1) Isyarat tulisan berjalan/*variable message sign* (VMS) sebagaimana dimaksud dalam Pasal 14 huruf d harus memenuhi persyaratan teknis:
 - a. tulisan berwarna kuning;
 - b. resolusi 16 x 96 (enam belas kali sembilan puluh enam) dot *matrix*;
 - c. *enclosure* IP 65 (enam puluh);
 - d. berbentuk LED; dan

- e. dimensi kotak untuk isyarat tulisan berjalan/*variable message sign* (VMS) adalah 1200 x 220 x 50 mm (seribu dua ratus kali dua ratus dua puluh kali lima puluh milimeter).
- (2) Isyarat tulisan berjalan/*variable message sign* (VMS) sebagaimana dimaksud pada ayat (1) harus dipasang dan ditempatkan di tiang penyangga Isyarat Lampu Peringatan/Larangan.
 - (3) Isyarat tulisan berjalan/*variable message sign* (VMS) sebagaimana dimaksud pada ayat (1) harus memenuhi persyaratan kinerja:
 - a. mampu menampilkan tulisan arah kedatangan kereta api;
 - b. mampu menampilkan tulisan bila terjadi gangguan teknis pada Peralatan Keselamatan Perlindungan Sebidang;
 - c. tampilan tulisan dapat disesuaikan sesuai dengan kebutuhan; dan
 - d. dapat berfungsi dalam waktu 2 (dua) sampai dengan 4 (empat) detik sebelum portal menutup.

Paragraf 6

Alat Pendeteksi Kereta Api

Pasal 24

Alat pendeteksi kereta api sebagaimana dimaksud dalam Pasal 14 huruf e terdiri atas:

- a. alat pendeteksi kedatangan kereta api; dan
- b. alat pendeteksi kereta api lewat Perlindungan Sebidang.

Pasal 25

- (1) Alat pendeteksi kereta api sebagaimana dimaksud dalam Pasal 24 harus memenuhi persyaratan teknis:
 - a. tidak mengganggu sistem persinyalan kereta api;
 - b. harus dapat mendeteksi kedatangan kereta api sebelum perlintasan dengan jarak paling jauh 8 km (delapan kilometer);

- c. dilengkapi dengan sistem redundansi berupa alat pendeteksi yang terdiri atas 2 (dua) sistem yang menjadi satu kesatuan sehingga apabila salah satu sistem mengalami gangguan, alat pendeteksi masih bekerja secara normal; dan
 - d. dilengkapi dengan peralatan pengamanan yang dapat mencegah tindakan vandalisme.
- (2) Alat pendeteksi kereta api sebagaimana dimaksud pada ayat (1) harus memenuhi persyaratan penempatan dan pemasangan:
- a. dipasang dengan jarak sesuai dengan kebutuhan, dengan ketentuan portal pengaman pengguna Jalan, Isyarat Lampu Peringatan/Larangan, dan Isyarat Suara telah aktif paling sedikit 60 (enam puluh) detik sebelum kereta api melintas di Perlintasan Sebidang;
 - b. alat pendeteksi kereta api dipasang di samping kiri atau kanan Jalur Kereta Api dengan jarak 12 m (dua belas meter) dari as rel atau sesuai dengan kebutuhan kondisi lapangan dengan tetap memperhatikan ruang bebas kereta api; dan
 - c. alat pendeteksi kereta api lewat dipasang dengan jarak paling sedikit 5 m (lima meter) setelah Perlintasan Sebidang.
- (3) Alat pendeteksi kereta api sebagaimana dimaksud pada ayat (1) harus memenuhi persyaratan kinerja:
- a. dapat mendeteksi kedatangan kereta api dan kereta api lewat di Perlintasan Sebidang satu jalur atau dua jalur;
 - b. dapat mengirimkan informasi ke pengendali utama (*main control*) yang berada di Perlintasan Sebidang dengan jarak paling jauh 8 km (delapan kilometer);
 - c. terhubung secara otomatis dengan pengendali utama (*main control*);

- d. mampu mendeteksi kedatangan kereta api pada saat terjadi sepur salah; dan
- e. mampu membedakan obyek kereta api dengan benda lainnya.

Paragraf 7

Pengendali Utama Peralatan Keselamatan Perlintasan
Sebidang (*Main Controller*)

Pasal 26

- (1) Pengendali utama Peralatan Keselamatan Perlintasan Sebidang (*main controller*) sebagaimana dimaksud dalam Pasal 14 huruf f harus memenuhi persyaratan teknis:
 - a. mampu berkomunikasi dengan semua perangkat dengan alat pendeteksi kereta api, portal pengaman pengguna Jalan, Isyarat Lampu Peringatan/Larangan, Isyarat Suara, dan isyarat tulisan berjalan/*variable message sign* (VMS);
 - b. komunikasi dilakukan tanpa kabel;
 - c. mampu berkomunikasi dengan *level crossing monitoring sytem* (LCMS);
 - d. mampu melakukan monitoring perangkat dan membantu pemeliharaan perangkat melalui *level crossing monitoring sytem* (LCMS);
 - e. *enclosure* IP 65 (enam puluh lima); dan
 - f. dilengkapi dengan data *logger* yang mampu menyimpan data selama 1 (satu) tahun.
- (2) *Level Crossing Monitoring Sytem* (LCMS) sebagaimana dimaksud pada ayat (1) huruf c merupakan *server* yang berfungsi untuk menyimpan data yang dikirim atau didapat dari lokasi perlintasan dan mengolahnya menjadi tampilan *dashboard* dalam bentuk *web server* yang dapat diakses melalui *client* berupa komputer, laptop, dan telepon selular.

- (3) *Level Crossing Monitoring System* (LCMS) sebagaimana dimaksud pada ayat (2) harus dapat mengirimkan peringatan gangguan melalui surat elektronik dan pesan singkat sesuai dengan kebutuhan.
- (4) *Dashboard* sebagaimana dimaksud pada ayat (2) berfungsi untuk memonitor status dan kondisi seluruh Peralatan Keselamatan Perlindungan Sebidang.

Pasal 27

Pengendali utama Peralatan Keselamatan Perlindungan Sebidang (*main controller*) sebagaimana dimaksud dalam Pasal 26 ayat (1) harus memenuhi persyaratan pemasangan dan penempatan:

- a. ditempatkan dan dipasang pada tiang dengan tinggi paling sedikit 3 m (tiga meter);
- b. bangunan konstruksi pondasi cor di tempat (*cast insitu*) atau bangunan konstruksi pondasi cor di luar (*back casting*); dan
- c. dapat dipasang di tiang alat pendeteksi kereta api lewat.

Pasal 28

Pengendali utama Peralatan Keselamatan Perlindungan Sebidang (*main controller*) sebagaimana dimaksud dalam Pasal 26 ayat (1) harus memenuhi persyaratan kinerja:

- a. mampu mengelola informasi dari alat pendeteksi kereta api menjadi *output* untuk mengaktifkan portal pengaman pengguna Jalan, Isyarat Lampu Peringatan/Larangan, Isyarat Suara, dan isyarat tulisan berjalan/*variable message sign* (VMS);
- b. mampu mengirimkan informasi ke *Level Crossing Monitoring System* (LCMS); dan
- c. mampu memberikan peringatan gangguan kepada Isyarat Lampu Peringatan/Larangan, Isyarat Suara, dan isyarat tulisan berjalan/*variable message sign* (VMS).

Paragraf 8

Catu Daya

Pasal 29

- (1) Catu daya sebagaimana dimaksud dalam Pasal 14 huruf g harus memenuhi persyaratan teknis:
 - a. menggunakan panel surya sebagai catuan utama dan baterai sebagai catuan cadangan;
 - b. dapat menggunakan sumber tenaga dari jaringan listrik setempat;
 - c. tegangan sebesar 12 (dua belas) Volt untuk semua Peralatan Keselamatan Perlindungan Sebidang;
 - d. menggunakan arus *direct current* (DC); dan
 - e. dilengkapi dengan alat kontrol status catu daya.
- (2) Catu daya sebagaimana dimaksud pada ayat (1) harus memenuhi persyaratan penempatan dan pemasangan:
 - a. baterai ditempatkan di kotak masing-masing perangkat Peralatan Keselamatan Perlindungan Sebidang; dan
 - b. panel surya ditempatkan di atas tiang masing-masing perangkat Peralatan Keselamatan Perlindungan Sebidang.
- (3) Catu daya sebagaimana dimaksud pada ayat (1) harus memenuhi persyaratan kinerja:
 - a. mampu bertahan paling sedikit selama 3 x 24 (tiga kali dua puluh empat) jam tanpa ada sinar matahari; dan
 - b. *switch over* catuan masing-masing perangkat dari panel surya ke baterai atau sebaliknya bekerja secara otomatis.

Pasal 30

Bentuk dan ukuran Peralatan Keselamatan Perlindungan Sebidang sebagaimana dimaksud dalam Pasal 14 tercantum dalam Lampiran II yang merupakan bagian tidak terpisahkan dari Peraturan Menteri ini.

Bagian Keempat
Pengesahan atau Rekomendasi Peralatan Keselamatan
Perlindungan Sebidang

Pasal 31

- (1) Peralatan Keselamatan Perlindungan Sebidang dapat digunakan setelah mendapat pengesahan atau rekomendasi dari Direktur Jenderal.
- (2) Permohonan untuk memperoleh pengesahan atau rekomendasi Peralatan Keselamatan Perlindungan Sebidang sebagaimana dimaksud pada ayat (1) diajukan kepada Direktur Jenderal dengan melampirkan persyaratan:
 - a. surat permohonan yang ditandatangani oleh pimpinan tertinggi instansi atau perusahaan pemohon;
 - b. akte pendirian perusahaan dan Nomor Pokok Wajib Pajak bagi pemohon badan usaha;
 - c. spesifikasi teknis Peralatan Keselamatan Perlindungan Sebidang;
 - d. rencana uji coba lapangan Peralatan Keselamatan Perlindungan Sebidang atau dokumentasi dan laporan hasil uji coba peralatan keselamatan Perlindungan Sebidang;
 - e. surat pernyataan bertanggung jawab atas kejadian yang terjadi dalam uji coba Peralatan Keselamatan Perlindungan Sebidang bagi peralatan yang belum dilakukan uji coba lapangan.
 - f. gambar teknis;
 - g. metode kerja pemasangan Peralatan keselamatan Perlindungan Sebidang;
 - h. surat pernyataan jaminan umur teknis Peralatan Keselamatan Perlindungan Sebidang paling sedikit selama 10 (sepuluh) tahun; dan

- i. surat keterangan atau sertifikat yang menyatakan Peralatan Keselamatan Perlintasan Sebidang telah lulus audit teknologi yang dikeluarkan oleh instansi yang memiliki kewenangan di bidang pengembangan teknologi.

Pasal 32

- (1) Berdasarkan permohonan sebagaimana dimaksud dalam Pasal 31, Direktur Jenderal melakukan evaluasi atas persyaratan permohonan pengesahan atau rekomendasi Peralatan Keselamatan Perlintasan Sebidang paling lama 14 (empat belas) hari kerja sejak permohonan diterima secara lengkap dan benar.
- (2) Dalam melakukan evaluasi sebagaimana dimaksud pada ayat (1), Direktur Jenderal dapat melibatkan unit kerja terkait.
- (3) Hasil evaluasi sebagaimana dimaksud pada ayat (1) dituangkan dalam berita acara dan disampaikan kepada pemohon paling lama 7 (tujuh) hari kerja.
- (4) Dalam hal berdasarkan hasil evaluasi persyaratan permohonan sebagaimana dimaksud pada ayat (1) belum terpenuhi, Direktur Jenderal mengembalikan permohonan untuk dilengkapi.
- (5) Pengembalian permohonan sebagaimana dimaksud pada ayat (4) disampaikan secara tertulis disertai alasan penolakan Peralatan Keselamatan Perlintasan Sebidang belum memenuhi persyaratan teknis yang diatur dalam Peraturan Menteri ini.
- (6) Permohonan yang dikembalikan sebagaimana dimaksud pada ayat (4) dapat diajukan kembali oleh pemohon kepada Direktur Jenderal setelah dilakukan perbaikan dan/atau penyempurnaan terhadap persyaratan teknis Peralatan Keselamatan Perlintasan Sebidang.

Pasal 33

Dalam hal berdasarkan hasil evaluasi permohonan sebagaimana dimaksud dalam Pasal 32 ayat (1) terpenuhi, pemohon wajib melakukan uji coba lapangan Peralatan Keselamatan Perlindungan Sebidang paling lama 3 (tiga) bulan sejak hasil evaluasi diterima atau melampirkan hasil uji coba lapangan untuk Peralatan Keselamatan Perlindungan Sebidang yang telah dilakukan uji coba lapangan.

Pasal 34

- (1) Direktur Jenderal melakukan evaluasi terhadap pelaksanaan uji coba lapangan Peralatan Keselamatan Perlindungan Sebidang sebagaimana dimaksud dalam Pasal 33 dengan hasil evaluasi dituangkan dalam berita acara.
- (2) Hasil evaluasi sebagaimana dimaksud pada ayat (1) disampaikan kepada pemohon paling lama 14 (empat belas) hari kerja.
- (3) Dalam hal hasil evaluasi uji coba lapangan sebagaimana dimaksud pada ayat (1) belum memenuhi persyaratan, pemohon dapat mengajukan kembali uji coba lapangan ulang setelah dilakukan perbaikan dan/atau penyempurnaan terhadap Peralatan Keselamatan Perlindungan Sebidang.
- (4) Dalam hal hasil evaluasi uji coba lapangan sebagaimana dimaksud pada ayat (1) telah memenuhi persyaratan, Direktur Jenderal menerbitkan pengesahan atau rekomendasi Peralatan Keselamatan Perlindungan Sebidang paling lama 14 (empat belas) hari kerja.
- (5) Pengesahan atau rekomendasi Peralatan Keselamatan Perlindungan Sebidang sebagaimana dimaksud pada ayat (4) menggunakan format tercantum dalam Lampiran III yang merupakan bagian tidak terpisahkan dari Peraturan Menteri ini.

Pasal 35

- (1) Pengesahan atau rekomendasi Peralatan Keselamatan Perlintasan Sebidang sebagaimana dimaksud dalam Pasal 34 ayat (4) berlaku selama pemegang pengesahan atau rekomendasi Peralatan Keselamatan Perlintasan Sebidang beroperasi.
- (2) Peralatan Keselamatan Perlintasan Sebidang yang telah mendapat pengesahan atau rekomendasi sebagaimana dimaksud pada ayat (1) dievaluasi paling lama 5 (lima) tahun sekali untuk menjamin Peralatan Keselamatan Perlintasan Sebidang sesuai dengan persyaratan teknis.
- (3) Evaluasi sebagaimana dimaksud pada ayat (2) dilakukan oleh Tim yang dibentuk oleh Direktur Jenderal.
- (4) Pemegang pengesahan atau rekomendasi Peralatan Keselamatan Perlintasan Sebidang harus membantu Tim sebagaimana dimaksud pada ayat (3) dalam melakukan evaluasi Peralatan Keselamatan Perlintasan.

Pasal 36

Pemegang pengesahan atau rekomendasi Peralatan Keselamatan Perlintasan Sebidang sebagaimana dimaksud dalam Pasal 34 ayat (4) wajib:

- a. melengkapi hasil produksi Peralatan Keselamatan Perlintasan Sebidang dengan surat jaminan atau garansi penggantian komponen apabila terjadi kerusakan selama pemakaian paling sedikit selama 5 (lima) tahun;
- b. memberikan jaminan ketersediaan Peralatan Keselamatan Perlintasan Sebidang selama 2 (dua) tahun;
- c. melaksanakan proses produksi sesuai dengan persyaratan teknis dan melakukan pemasangan Peralatan Keselamatan Perlintasan Sebidang sesuai dengan ketentuan dalam Peraturan Menteri ini; dan
- d. memberikan tanda permanen yang tidak mudah hilang pada Peralatan Keselamatan Perlintasan Sebidang.

BAB III
KEWENANGAN KEGIATAN PENINGKATAN KESELAMATAN
PERLINTASAN SEBIDANG

Bagian Kesatu
Tanggung Jawab Peningkatan Keselamatan
Perlindungan Sebidang

Pasal 37

Peningkatan keselamatan Perlindungan Sebidang sebagaimana dimaksud dalam Pasal 8 menjadi tanggung jawab:

- a. Menteri yang bertanggung jawab di bidang jalan dan/atau Direktur Jenderal, untuk Jalan nasional;
- b. gubernur, untuk Jalan provinsi;
- c. bupati/wali kota, untuk Jalan kabupaten/kota dan Jalan desa; dan
- d. badan hukum atau lembaga, untuk Jalan khusus yang digunakan oleh badan hukum atau lembaga.

Bagian Kedua
Persetujuan Peningkatan Keselamatan Perlindungan Sebidang

Pasal 38

Peningkatan keselamatan Perlindungan Sebidang sebagaimana dimaksud dalam Pasal 37 huruf b, huruf c, dan huruf d harus mendapat persetujuan Peningkatan Keselamatan Perlindungan Sebidang dari Direktur Jenderal.

Pasal 39

Untuk mendapatkan persetujuan peningkatan keselamatan Perlindungan Sebidang sebagaimana dimaksud dalam Pasal 38, pemohon mengajukan permohonan secara tertulis kepada Direktur Jenderal dengan dilengkapi persyaratan:

- a. surat permohonan yang ditandatangani oleh pimpinan tertinggi instansi atau perusahaan pemohon;
- b. akte pendirian perusahaan dan Nomor Pokok Wajib Pajak bagi pemohon badan usaha;

- c. gambar lokasi Perlintasan Sebidang yang akan ditingkatkan;
- d. gambar teknis;
- e. metode kerja; dan
- f. surat pernyataan kesanggupan untuk melakukan perawatan dan pengoperasian Perlintasan Sebidang.

Pasal 40

- (1) Direktur Jenderal melakukan evaluasi dan survei lokasi atas persyaratan permohonan sebagaimana dimaksud dalam Pasal 39 paling lama 14 (empat belas) hari kerja sejak permohonan diterima secara lengkap dan benar.
- (2) Dalam melakukan evaluasi dan survei lokasi sebagaimana dimaksud pada ayat (1), Direktur Jenderal dapat melibatkan unit kerja terkait.
- (3) Hasil evaluasi dan survei lokasi sebagaimana dimaksud pada ayat (1) dituangkan dalam berita acara.
- (4) Berdasarkan hasil evaluasi dan survei lokasi sebagaimana dimaksud pada ayat (3), Direktur Jenderal menerbitkan persetujuan atau penolakan peningkatan keselamatan Perlintasan Sebidang dengan disertai alasan penolakan paling lama 14 (empat belas) hari kerja sejak berita acara ditandatangani.
- (5) Penolakan peningkatan keselamatan Perlintasan Sebidang sebagaimana dimaksud pada ayat (4) harus disertai alasan.
- (6) Alasan penolakan peningkatan keselamatan Perlintasan Sebidang sebagaimana dimaksud pada ayat (5) meliputi:
 - a. membahayakan atau mengganggu konstruksi Jalur Kereta Api;
 - b. membahayakan keselamatan perjalanan kereta api dan keselamatan pengguna Jalan;
 - c. mengganggu kelancaran operasi kereta api; dan
 - d. tidak memenuhi ketentuan dalam Peraturan Menteri ini.

Pasal 41

- (1) Persetujuan peningkatan keselamatan Perlintasan Sebidang sebagaimana dimaksud dalam Pasal 38 berlaku selama 5 (lima) tahun dan dapat diperpanjang atas permohonan pemegang persetujuan peningkatan Perlintasan Sebidang.
- (2) Berdasarkan permohonan sebagaimana dimaksud pada ayat (1), Direktur Jenderal melakukan evaluasi untuk menyatakan persetujuan peningkatan keselamatan Perlintasan Sebidang layak diperpanjang.
- (3) Evaluasi perpanjangan persetujuan peningkatan keselamatan Perlintasan Sebidang sebagaimana dimaksud pada ayat (2) meliputi aspek:
 - a. kondisi Perlintasan Sebidang;
 - b. standar teknis Perlintasan Sebidang;
 - c. keselamatan dan keamanan konstruksi Jalan Rel;
 - d. keselamatan dan keamanan perjalanan dan pengoperasian kereta api; dan
 - e. keselamatan dan keamanan pengguna Jalan.

Pasal 42

Persetujuan peningkatan keselamatan Perlintasan Sebidang sebagaimana dimaksud dalam Pasal 41 menggunakan format dalam Lampiran IV yang merupakan bagian tidak terpisahkan dari Peraturan Menteri ini.

Bagian Ketiga

Pelaksanaan Pekerjaan Peningkatan Keselamatan
Perlintasan Sebidang

Pasal 43

Pemegang persetujuan peningkatan keselamatan Perlintasan Sebidang sebagaimana dimaksud dalam Pasal 38, dalam melaksanakan pekerjaan peningkatan keselamatan Perlintasan Sebidang wajib:

- a. menaati ketentuan peraturan perundang-undangan di bidang perkeretaapian dan lalu lintas dan angkutan Jalan;
- b. melakukan pemasangan Peralatan Keselamatan Perlindungan Sebidang dengan berpedoman pada ketentuan dalam Peraturan Menteri ini;
- c. melakukan pemasangan Perlengkapan Jalan di Perlindungan Sebidang dengan berpedoman pada ketentuan peraturan perundang-undangan di bidang lalu lintas dan angkutan Jalan;
- d. bertanggung jawab atas segala konsekuensi yang timbul terhadap kerusakan konstruksi prasarana dan/atau sarana perkeretaapian dalam selama atau setelah pekerjaan peningkatan Perlindungan Sebidang;
- e. bertanggung jawab atas segala biaya yang timbul akibat dari pelaksanaan pekerjaan peningkatan Perlindungan Sebidang termasuk biaya kerusakan utilitas perkeretaapian maupun utilitas milik instansi lain yang ada di lokasi pekerjaan; dan
- f. melaporkan pelaksanaan pekerjaan peningkatan Perlindungan Sebidang kepada Direktur Jenderal.

Pasal 44

- (1) Pemegang persetujuan peningkatan keselamatan Perlindungan Sebidang sebagaimana dimaksud dalam Pasal 43 wajib menyampaikan hasil pekerjaan peningkatan keselamatan Perlindungan Sebidang kepada Direktur Jenderal.
- (2) Berdasarkan pemberitahuan dari pemegang persetujuan sebagaimana dimaksud pada ayat (1), Direktur Jenderal melakukan pemeriksaan dan evaluasi terhadap hasil pekerjaan peningkatan keselamatan Perlindungan Sebidang paling lama 14 (empat belas) hari kerja sejak pemberitahuan diterima.

Bagian Keempat
Pengoperasian Pekerjaan Peningkatan Keselamatan
Perlindungan Sebidang

Pasal 45

- (1) Pengoperasian hasil pekerjaan peningkatan keselamatan Perlindungan Sebidang sebagaimana dimaksud dalam Pasal 44 dapat dilakukan setelah dinyatakan laik operasi oleh Tim Pemeriksa yang dibentuk oleh Direktur Jenderal.
- (2) Hasil pemeriksaan dan evaluasi sebagaimana dimaksud pada ayat (1) dituangkan dalam berita acara dan ditandatangani oleh seluruh anggota tim serta diketahui oleh Direktur Jenderal melalui Direktur Keselamatan Perkeretaapian.
- (3) Dalam hal hasil pemeriksaan dan evaluasi sebagaimana dimaksud pada ayat (1) terdapat rekomendasi perbaikan hasil pekerjaan peningkatan keselamatan Perlindungan Sebidang, pemegang persetujuan wajib menindaklanjuti rekomendasi perbaikan paling lama 30 (tiga puluh) hari kerja sejak hasil pemeriksaan dan evaluasi diterima.
- (4) Pemegang persetujuan menyampaikan hasil perbaikan sebagaimana dimaksud pada ayat (3) kepada Direktur Jenderal dengan dilengkapi dokumentasi perbaikan.
- (5) Berdasarkan pemberitahuan perbaikan dari pemegang persetujuan sebagaimana dimaksud pada ayat (4), Direktur Jenderal melakukan pemeriksaan dan evaluasi terhadap hasil perbaikan pekerjaan peningkatan keselamatan Perlindungan Sebidang paling lama 7 (tujuh) hari kerja sejak pemberitahuan perbaikan diterima.

Bagian Kelima
Kewajiban Pemegang Persetujuan
Peningkatan Keselamatan Perlintasan Sebidang

Pasal 46

Pemegang persetujuan peningkatan keselamatan Perlintasan Sebidang sebagaimana dimaksud dalam Pasal 38 mempunyai kewajiban:

- a. bertanggung jawab atas setiap kecelakaan atau tabrakan yang terjadi di Perlintasan Sebidang yang bersangkutan;
- b. melakukan pengoperasian dan perawatan Perlintasan Sebidang yang bersangkutan;
- c. melakukan perawatan dan perbaikan Jalan di Perlintasan Sebidang yang berada di Ruang Manfaat Jalur Kereta Api, Ruang Milik Jalur Kereta Api, dan Ruang Pengawasan Jalur Kereta Api dengan penyelenggara prasarana perkeretaapian yang bersangkutan; dan
- d. dalam hal Pemerintah atau pemilik prasarana perkeretaapian melaksanakan pengembangan jaringan Jalur Kereta Api, pemegang persetujuan peningkatan keselamatan Perlintasan Sebidang bertanggung jawab atas pergeseran, perpindahan, dan/atau perbaikan utilitas yang diakibatkan oleh pengembangan tersebut.

BAB IV

PERAWATAN PERLINTASAN SEBIDANG

Pasal 47

Perawatan Perlintasan Sebidang merupakan kegiatan yang dilakukan untuk mempertahankan keandalan Perlintasan Sebidang agar tetap laik operasi.

Pasal 48

Perawatan Perlintasan Sebidang sebagaimana dimaksud dalam Pasal 47 meliputi:

- a. perawatan konstruksi atau geometri Jalur Kereta Api;
- b. perawatan Jalan yang berada di Ruang Manfaat Jalur Kereta Api, Ruang Milik Jalur Kereta Api, dan Ruang Pengawasan Jalur Kereta Api;
- c. perawatan Peralatan Keselamatan Perlintasan Sebidang; dan
- d. perawatan Perlengkapan Jalan.

Pasal 49

- (1) Perawatan konstruksi atau geometri Jalur Kereta Api sebagaimana dimaksud dalam Pasal 48 huruf a dilaksanakan oleh penyelenggara prasarana perkeretaapian atau pemilik prasarana perkeretaapian sesuai dengan ketentuan tata cara perawatan prasarana perkeretaapian.
- (2) Perawatan Jalan sebagaimana dimaksud dalam Pasal 48 huruf b dilaksanakan oleh penyelenggara Jalan sesuai dengan kewenangan status jalan dan/atau pemegang persetujuan peningkatan keselamatan Perlintasan Sebidang.
- (3) Perawatan Peralatan Keselamatan Perlintasan Sebidang sebagaimana dimaksud dalam Pasal 48 huruf c dilaksanakan oleh pemegang persetujuan peningkatan keselamatan Perlintasan Sebidang atau pemegang izin pembangunan Perlintasan Sebidang.
- (4) Perawatan Perlengkapan Jalan sebagaimana dimaksud dalam Pasal 48 huruf d dilaksanakan sesuai dengan ketentuan peraturan perundang-undangan di bidang lalu lintas dan angkutan Jalan oleh:
 - a. Direktur Jenderal Perhubungan Darat, untuk Jalan nasional;
 - b. gubernur, untuk Jalan provinsi;
 - c. bupati/walikota, untuk Jalan kabupaten/kota dan Jalan desa; dan

- d. pemegang persetujuan peningkatan keselamatan Perlintasan Sebidang atau pemegang izin pembangunan Perlintasan Sebidang.
- (5) Penyelenggara prasarana perkeretaapian dalam melakukan perawatan konstruksi Jalur Kereta Api di Perlintasan Sebidang sebagaimana dimaksud pada ayat (1) wajib mengembalikan konstruksi Jalan dalam kondisi semula.

BAB V

PENOMORAN PERLINTASAN SEBIDANG

Pasal 50

- (1) Pemberian nomor Perlintasan Sebidang dilakukan oleh Direktur Jenderal.
- (2) Pemberian nomor Perlintasan Sebidang sebagaimana dimaksud pada ayat (1) diberikan terhadap:
 - a. Perlintasan Sebidang yang telah beroperasi dan sudah tersedia pintu perlintasan dan disertai dengan pos jaga dan penjaga pintu perlintasan;
 - b. Perlintasan Sebidang yang telah diberikan persetujuan peningkatan keselamatan Perlintasan Sebidang berupa pemasangan portal pengaman pengguna Jalan yang disertai dengan pos jaga dan penjaga Perlintasan Sebidang; dan
 - c. Perlintasan Sebidang yang telah diberikan persetujuan peningkatan keselamatan Perlintasan Sebidang berupa pemasangan Peralatan Keselamatan Perlintasan Sebidang.

Pasal 51

Tata cara pemberian penomoran Perlintasan Sebidang sebagaimana dimaksud dalam Pasal 50 ditetapkan oleh Direktur Jenderal.

BAB VI
PENGAWASAN

Pasal 52

- (1) Direktur Jenderal melakukan pengawasan terhadap pelaksanaan kegiatan peningkatan keselamatan Perlintasan Sebidang.
- (2) Pengawasan sebagaimana dimaksud pada ayat (1) dapat dilakukan secara berkala atau sewaktu-waktu sesuai dengan keperluan.
- (3) Pengawasan sebagaimana dimaksud pada ayat (1) meliputi kegiatan pemantauan, evaluasi, dan tindakan korektif.

BAB VII
KETENTUAN LAIN-LAIN

Pasal 53

Peralatan Keselamatan Perlintasan Sebidang berdasarkan ketentuan dalam Peraturan Menteri ini dipasang di Perlintasan Sebidang yang telah beroperasi sebelum Peraturan Menteri ini berlaku dan dapat dipasang di Perlintasan Sebidang yang baru.

Pasal 54

- (1) Direktur Jenderal melalui Direktur Keselamatan Perkeretaapian dapat memberikan rekomendasi pemasangan pintu perlintasan secara manual dan/atau pembangunan pos jaga sederhana di Perlintasan Sebidang sebagaimana dimaksud dalam Pasal 2 ayat (4), berdasarkan permohonan dari pengelola Perlintasan Sebidang di Jalan provinsi, Jalan kabupaten/kota, Jalan desa, dan Jalan khusus.

- (2) Rekomendasi sebagaimana dimaksud pada ayat (1) diberikan sebelum Perlintasan Sebidang dilakukan peningkatan keselamatan Perlintasan Sebidang melalui pemasangan Peralatan Keselamatan Perlintasan Sebidang berdasarkan ketentuan dalam Peraturan Menteri ini atau dilakukan peningkatan Perlintasan Sebidang menjadi perlintasan tidak sebidang (jalan layang/*flyover* atau terowongan/*underpass*).

BAB VIII

KETENTUAN PERALIHAN

Pasal 55

- (1) Perlintasan Sebidang sebagaimana dimaksud dalam Pasal 2 ayat (4) paling lama 5 (lima) tahun sejak Peraturan Menteri ini berlaku wajib:
 - a. dipasang Peralatan Keselamatan Perlintasan Sebidang;
 - b. dijadikan perlintasan tidak sebidang (jalan layang/*flyover* atau terowongan/*underpass*); atau
 - c. ditutup apabila sudah tersedia Jalan alternatif atau setelah dilakukan rekayasa lalu lintas.
- (2) Menteri, gubernur, bupati/wali kota sebagai pengelola Perlintasan Sebidang wajib bertanggung jawab dalam hal tidak melaksanakan kewajiban sebagaimana pada ayat (1) dan/atau tidak melakukan pengelolaan Perlintasan Sebidang sebagaimana dimaksud dalam Pasal 54 yang mengakibatkan terjadinya kecelakaan di Perlintasan Sebidang.

Pasal 56

- (1) Pemberian nomor Perlintasan Sebidang yang telah dilakukan oleh penyelenggara prasarana perkeretaapian sebelum Peraturan Menteri ini berlaku, dinyatakan tetap berlaku sampai dengan penetapan penomoran Perlintasan Sebidang yang baru oleh Direktur Jenderal.

- (2) Untuk percepatan penataan kembali penomoran Perlintasan Sebidang, penyelenggara prasarana perkeretaapian harus menyampaikan kepada Direktur Jenderal paling lama 6 (enam) bulan sejak Peraturan Menteri ini berlaku berupa:
- a. data nomor Perlintasan Sebidang yang telah dilengkapi dengan pintu perlintasan, penjaga pintu perlintasan, dan pos jaga;
 - b. data nomor Perlintasan Sebidang yang belum dilengkapi dengan pintu perlintasan, penjaga pintu perlintasan, dan pos jaga;
 - c. lokasi Perlintasan Sebidang; dan
 - d. status Jalan Perlintasan Sebidang yang sudah diberi Nomor JPL.

BAB IX

KETENTUAN PENUTUP

Pasal 57

Direktur Jenderal melakukan pembinaan dan pengawasan terhadap pelaksanaan Peraturan Menteri ini.

Pasal 58

Pada saat Peraturan Menteri ini mulai berlaku, seluruh peraturan perundang-undangan yang setingkat yang mengatur mengenai Perlintasan Sebidang sebelum berlakunya Peraturan Menteri ini, dinyatakan tetap berlaku sepanjang tidak bertentangan dan/atau belum diubah atau diganti dengan peraturan baru berdasarkan Peraturan Menteri ini.

Pasal 59

Peraturan Menteri ini mulai berlaku pada tanggal diundangkan.

Agar setiap orang mengetahuinya, memerintahkan pengundangan Peraturan Menteri ini dengan penempatannya dalam Berita Negara Republik Indonesia.

Ditetapkan di Jakarta
pada tanggal 20 September 2018

MENTERI PERHUBUNGAN
REPUBLIK INDONESIA,

ttd

BUDI KARYA SUMADI

Diundangkan di Jakarta
pada tanggal 21 September 2018

DIREKTUR JENDERAL
PERATURAN PERUNDANG-UNDANGAN
KEMENTERIAN HUKUM DAN HAK ASASI MANUSIA
REPUBLIK INDONESIA,

ttd

WIDODO EKATJAHJANA

BERITA NEGARA REPUBLIK INDONESIA TAHUN 2018 NOMOR 1322

Salinan sesuai dengan aslinya

KEPALA BIRO HUKUM,



WAHJU ADJI H., SH, DESS
Pembina Utama Muda (IV/c)
NIP. 19651023 199203 1 003

LAMPIRAN I
PERATURAN MENTERI PERHUBUNGAN
REPUBLIK INDONESIA
NOMOR PM 94 TAHUN 2018
TENTANG
PENINGKATAN KESELAMATAN PERLINTASAN SEBIDANG
ANTARA JALUR KERETA API DENGAN JALAN

DAFTAR PERLINTASAN SEBIDANG

DIVRE 1 SUMATERA UTARA

Nomor	Letak				Jenis Perlintasan			Perlintasan			Perlengkapan / Rambu-Rambu									Jenis			Keterangan		
	Urut	JPL	KM	Lintas	Antara Stasiun	Dijaga	Tidak Dijaga		Nama Jalan / Desa	Desa / Kota	Lebar (m')	S. 35	Tabel I						Tabel II			Garis Kejut		Perkerasan	Pintu
							Resmi	Liar					22a	22b	23	24a	24b	24c	1a	1c	2b				
1	1	0+640	Medan - Tanjung Balai	Mdn - Bap	v	-	Nusantara	Kodya Medan	24	ada	-	-	-	-	-	-	ada	ada	-	-	Aspal	Elektrik			
2	2	1+083	Medan - Tanjung Balai	Mdn - Bap	v	-	Pandu	Kodya Medan	17	ada	-	-	-	-	-	-	ada	ada	-	-	Aspal	Elektrik			
3	3	1+154	Medan - Tanjung Balai	Mdn - Bap	v	-	Mahkamah	Kodya Medan	12	ada	-	-	-	-	-	-	ada	ada	-	-	Aspal	Elektrik			
4	4	1+325	Medan - Tanjung Balai	Mdn - Bap	v	-	Sisingamangaraja	Kodya Medan	17	ada	-	-	-	-	-	-	ada	ada	-	-	Aspal	Elektrik			
5	5	1+675	Medan - Tanjung Balai	Mdn - Bap	v	-	Sutomo	Kodya Medan	19	ada	-	-	-	-	-	-	ada	ada	-	-	Aspal	Elektrik			
6	6	2+277	Medan - Tanjung Balai	Mdn - Bap	v	-	Tahamrin	Kodya Medan	20	ada	-	-	-	-	-	-	ada	ada	-	-	Aspal	Elektrik			
7	7	2+681	Medan - Tanjung Balai	Mdn - Bap	v	-	Bakaran Batu	Kodya Medan	6.5	ada	-	-	-	-	-	-	ada	ada	-	-	Aspal	Elektrik			
8	8	3+925	Medan - Tanjung Balai	Mdn - Bap	v	-	Aksara	Kodya Medan	15	ada	-	-	-	-	-	-	ada	ada	-	-	Aspal	Elektrik			
9	9	4+525	Medan - Tanjung Balai	Mdn - Bap	v	-	Mandala By Pass	Kodya Medan	16.5	ada	-	-	-	-	-	-	ada	ada	-	-	Aspal	Elektrik			
10	11	9+355	Medan - Tanjung Balai	Mdn - Bap	v	-	Pasar VII	Kecamatan	6	ada	-	-	-	-	-	-	ada	ada	-	-	Aspal	Mekanik			
11	12	15+435	Medan - Tanjung Balai	Btk - Arb	v	-	Tanjung Morawa	Kecamatan	6	ada	-	-	-	-	-	-	ada	ada	-	-	Aspal	Mekanik			
12	16	28+872	Medan - Tanjung Balai	Arb - Lbp	v	-	Gudang Merah	Desa	6.8	ada	-	-	-	-	-	-	ada	ada	-	-	Aspal	Mekanik			
13	17	29+732	Medan - Tanjung Balai	Lbp - Pba	v	-	Pantai Labu	Kecamatan	6	ada	-	-	-	-	-	-	ada	ada	-	-	Aspal	Elektrik			
14	18	31+086	Medan - Tanjung Balai	Lbp - Pba	v	-	Medan	Propinsi	46	ada	-	-	-	-	-	-	ada	ada	-	-	Aspal	Elektrik			
15	23	38+013	Medan - Tanjung Balai	Pba - Ldt	v	-	Sena	Kecamatan	5	ada	-	-	-	-	-	-	ada	ada	-	-	Aspal	Elektrik			
16	24	38+241	Medan - Tanjung Balai	Pba - Ldt	v	-	Deli	Kecamatan	5	ada	-	-	-	-	-	-	TA	ada	-	-	Aspal	Elektrik			
17	31	44+308	Medan - Tanjung Balai	Pba - Ldt	v	-	Bengkel	Propinsi	14	ada	-	-	-	-	-	-	ada	ada	-	-	Aspal	Elektrik			
18	32	45+380	Medan - Tanjung Balai	Ldt - Tke	v	-	Deli Muda	Kebun	4.5	ada	-	-	-	-	-	-	ada	ada	-	-	Tanah	Mekanik			
19	42	54+304	Medan - Tanjung Balai	Ldt - Tke	v	-	Sialang Buah	Kecamatan	6	ada	-	-	-	-	-	-	ada	ada	-	-	Aspal	Mekanik			
20	45	62+008	Medan - Tanjung Balai	Rph - Bmb	v	-	Sei Rampah Pekan	Desa	6.5	ada	-	-	-	-	-	-	TA	ada	-	-	Aspal	Mekanik			
21	46	62+665	Medan - Tanjung Balai	Rph - Bmb	v	-	Badagai	Kecamatan	5	ada	-	-	-	-	-	-	ada	ada	-	-	Aspal	Elektrik			
22	50	68+300	Medan - Tanjung Balai	Bmb - Rmt	v	-	Paya Gambar	Desa	8	ada	-	-	-	-	-	-	ada	ada	-	-	Aspal	Mekanik			
23	57	77+723	Medan - Tanjung Balai	Rmt - Tbi	v	-	H. M. Yamin	Propinsi	21	ada	-	-	-	-	-	-	ada	ada	-	-	Aspal	Elektrik			
24	58	78+456	Medan - Tanjung Balai	Rmt - Tbi	v	-	Taman Bahagia	Kodya Medan	14	ada	-	-	-	-	-	-	ada	ada	-	-	Aspal	Elektrik			
25	60	79+684	Medan - Tanjung Balai	Rmt - Tbi	v	-	Imam Bonjol	Propinsi	26	ada	-	-	-	-	-	-	ada	ada	-	-	Aspal	Elektrik			
26	61	80+931	Medan - Tanjung Balai	Tbi - Ltd	v	-	Darat	Kodya Medan	6	ada	-	-	-	-	-	-	ada	ada	-	-	Aspal	Elektrik			
27	62	81+533	Medan - Tanjung Balai	Tbi - Ltd	v	-	Cemara	Kodya Medan	6	ada	-	-	-	-	-	-	ada	ada	-	-	Aspal	Elektrik			
28	68	92+690	Medan - Tanjung Balai	Tbi - Ltd	v	-	laut tador	Desa	5	ada	-	-	-	-	-	-	TA	ada	-	-	Aspal	Manual			
29	70	98+395	Medan - Tanjung Balai	Bdt - Bli	v	-	Bandar Tinggi	Kecamatan	5	ada	-	-	-	-	-	-	ada	ada	-	-	Aspal	Manual			
30	82	119+806	Medan - Tanjung Balai	Lmp - Dsn	v	-	Lima Puluh	Propinsi	12	ada	-	-	-	-	-	-	ada	ada	-	-	Aspal	Elektrik			
31	87	0+650	Medan - Tanjung Balai	Pra - Gby	v	-	Perdagangan	Kebun	6	ada	-	-	-	-	-	-	ada	ada	-	-	Aspal	Manual			
32	92	132+077	Medan - Tanjung Balai	Dsn - Sbj	v	-	Dusun	Propinsi	12	ada	-	-	-	-	-	-	ada	ada	-	-	Aspal	Elektrik			
33	95	137+893	Medan - Tanjung Balai	Sbj - Bun	v	-	Sei Bejangkar	Kecamatan	8	ada	-	-	-	-	-	-	ada	ada	-	-	Aspal	Manual			
34	106	151+809	Medan - Tanjung Balai	Buu - Kis	v	-	Terminal	Terminal	30	ada	-	-	-	-	-	-	ada	ada	-	-	Beton	Elektrik			
35	107	152+877	Medan - Tanjung Balai	Buu - Kis	v	-	A. Yani	Propinsi	12	ada	-	-	-	-	-	-	ada	ada	-	-	Aspal	Elektrik			
36	108	152+940	Medan - Tanjung Balai	Buu - Kis	v	-	Cokroaminoto	Kodya Medan	10	ada	-	-	-	-	-	-	ada	ada	-	-	Aspal	Elektrik			
37	109	154+210	Medan - Tanjung Balai	Kis - Sbn	v	-	WR. Supratman	Kodya Medan	8	ada	-	-	-	-	-	-	ada	ada	-	-	Aspal	Elektrik			

Nomor		Letak			Jenis Perlintasan		Perlintasan			Perengkapan / Rambu-Rambu									Jenis			Keterangan		
Urut	JPL	KM	Lintas	Antara Stasiun	Dijaga	Tidak Dijaga		Nama Jalan / Desa	Desa / Kota	Lebar (m')	S. 35	Tabel I						Tabel II			Garis Kejut		Perkerasan	Pintu
						Resmi	Liar					22a	22b	23	24a	24b	24c	1a	1c	2b				
1	1	1+120	Medan-Kuala	mdn-bij			v			3	ada	-	-	-	-	-	-	-	-	-	-	-	tanah	
2	2	1+380	Medan-Kuala	mdn-bij	DD					14	ada	-	-	-	-	-	-	ada	ada	-	-	-	aspal	elektrik
3	3	1+850	Medan-Kuala	mdn-bij	DD					15	ada	-	-	-	-	-	-	ada	ada	-	-	-	aspal	elektrik
4	4	2+695	Medan-Kuala	mdn-bij	DD					17	ada	-	-	-	-	-	-	ada	ada	-	-	-	aspal	elektrik
5	5	3+550	Medan-Kuala	mdn-bij						6	ada	-	-	-	-	-	-	ada	ada	-	-	-	aspal	
6	6	4+488	Medan-Kuala	mdn-bij	DD					18	ada	-	-	-	-	-	-	ada	ada	-	-	-	aspal	elektrik
7	7	6+410	Medan-Kuala	mdn-bij	DD					14	ada	-	-	-	-	-	-	ada	ada	-	-	-	aspal	elektrik
8		7+560	Medan-Kuala	mdn-bij			v			4		-	-	-	-	-	-	ada	ada	-	-	-	aspal	
9		8+200	Medan-Kuala	mdn-bij			v			4		-	-	-	-	-	-	ada	ada	-	-	-	aspal	
10	10	8+620	Medan-Kuala	mdn-bij	DD					8	ada	-	-	-	-	-	-	ada	ada	-	-	-	aspal	mekanik
11		9+030	Medan-Kuala	mdn-bij						6		-	-	-	-	-	-	ada	ada	-	-	-	tanah	-
12		10+425	Medan-Kuala	mdn-bij			v			6		-	-	-	-	-	-			-	-	-	tanah	-
13		10+550	Medan-Kuala	mdn-bij			v			5		-	-	-	-	-	-	ada	ada	-	-	-	tanah	-
14		11+750	Medan-Kuala	mdn-bij			v			6	ada	-	-	-	-	-	-	ada	ada	-	-	-	aspal	-
15	15	12+265	Medan-Kuala	mdn-bij	DD					8	ada	-	-	-	-	-	-	ada	ada	-	-	-	aspal	elektrik
16		12+715	Medan-Kuala	mdn-bij			v			3		-	-	-	-	-	-	ada	ada	-	-	-	tanah	-
17		13+250	Medan-Kuala	mdn-bij			v			4	ada	-	-	-	-	-	-	ada	ada	-	-	-	tanah	-
18		13+550	Medan-Kuala	mdn-bij			v			8		-	-	-	-	-	-	ada	ada	-	-	-	aspal	-
19		14+600	Medan-Kuala	mdn-bij						6	ada	-	-	-	-	-	-	ada	ada	-	-	-	aspal	-
20		16+050	Medan-Kuala	mdn-bij			v			5		-	-	-	-	-	-	ada	ada	-	-	-	aspal	-
21		17+630	Medan-Kuala	mdn-bij						5		-	-	-	-	-	-	ada	ada	-	-	-	aspal	-
22		18+615	Medan-Kuala	mdn-bij			v			6		-	-	-	-	-	-	ada	ada	-	-	-	aspal	-
23		18+810	Medan-Kuala	mdn-bij			v			4		-	-	-	-	-	-			-	-	-	tanah	-
24		19+250	Medan-Kuala	mdn-bij			v			3		-	-	-	-	-	-			-	-	-	tanah	-
25		19+500	Medan-Kuala	mdn-bij			v			6	ada	-	-	-	-	-	-	ada	ada	-	-	-	aspal	-
26		20+460	Medan-Kuala	mdn-bij			v			6		-	-	-	-	-	-	ada	ada	-	-	-	aspal	-
27	27	21+150	Medan-Kuala	bij-kul	DL					6	ada	-	-	-	-	-	-	ada	ada	-	-	-	aspal	manual
28	28	21+600	Medan-Kuala	bij-kul	DL					18	ada	-	-	-	-	-	-	ada	ada	-	-	-	aspal	elektrik
29		21+900	Medan-Kuala	bij-kul			v			4		-	-	-	-	-	-		ada	-	-	-	-	-
30		22+516	Medan-Kuala	bij-kul			v			6	ada	-	-	-	-	-	-		ada	-	-	-	aspal	-
31		22+841	Medan-Kuala	bij-kul			v			4		-	-	-	-	-	-			-	-	-	aspal	-
32		23+329	Medan-Kuala	bij-kul			v			8	ada	-	-	-	-	-	-	ada	ada	-	-	-	aspal	-
33		25+952	Medan-Kuala	bij-kul			v			6		-	-	-	-	-	-		ada	-	-	-	aspal	-
34		29+566	Medan-Kuala	bij-kul			v			4		-	-	-	-	-	-		ada	-	-	-	aspal	-
35	35	30+959	Medan-Kuala	bij-kul	DD					6	ada	-	-	-	-	-	-	ada	ada	-	-	-	aspal	manual
36		33+415	Medan-Kuala	bij-kul			v			5		-	-	-	-	-	-	ada	-	-	-	-	-	-
37		36+212	Medan-Kuala	bij-kul			v			6		-	-	-	-	-	-			-	-	-	aspal	-
38		37+766	Medan-Kuala	bij-kul			v			4		-	-	-	-	-	-			-	-	-	tanah	-
39		38+407	Medan-Kuala	bij-kul			v			4		-	-	-	-	-	-			-	-	-	tanah	-
40		39+005	Medan-Kuala	bij-kul			v	v		4		-	-	-	-	-	-			-	-	-	tanah	-
41		39+248	Medan-Kuala	bij-kul			v			4		-	-	-	-	-	-			-	-	-	batu	-
42	42	41+351	Medan-Kuala	bij-kul			v			6	ada	-	-	-	-	-	-	ada	-	-	-	-	aspal	manual

Nomor	Letak				Jenis Perlintasan		Perlintasan			Perlengkapan / Rambu-Rambu									Jenis		Keterangan				
	Urut	JPL	KM	Lintas	Antara Stasiun	Dijaga	Tidak Dijaga		Nama Jalan / Desa	Desa / Kota	Lebar (m')	S. 35	Tabel I						Tabel II			Garis Kejut	Perkerasan	Pintu	
							Resmi	Liar					22a	22b	23	24a	24b	24c	1a	1c					2b
1	1	1+586	TB Tinggi - Siantar	tbi-ngk	DD					6	ada	-	-	-	-	-	-	ada	ada	-	-	aspal	elektrik		
2		2+610	TB Tinggi - Siantar	tbi-ngk			v			4	ada	-	-	-	-	-	-		ada	-	-	aspal	-		
3	3	2+993	TB Tinggi - Siantar	tbi-ngk	DD					6	ada	-	-	-	-	-	-	ada	ada	-	-	aspal	elektrik		
4		5+595	TB Tinggi - Siantar	tbi-ngk			v			6	ada	-	-	-	-	-	-	ada	ada	-	-	aspal	-		
5		5+701	TB Tinggi - Siantar	tbi-ngk			v			5	ada	-	-	-	-	-	-		ada	-	-	aspal	-		
6	6	8+145	TB Tinggi - Siantar	tbi-ngk	DD					8	ada	-	-	-	-	-	-	ada	ada	-	-	aspal	mekanik		
7		0+200	TB Tinggi - Siantar	tbi-ngk			v			8	-	-	-	-	-	-	-			-	-	aspal	-		
8		9+025	TB Tinggi - Siantar	tbi-ngk			v			4	ada	-	-	-	-	-	-		ada	-	-	aspal	-		
9		13+512	TB Tinggi - Siantar	ngk-bjl			v			4	-	-	-	-	-	-	-	ada		-	-	tanah	-		
10		14+642	TB Tinggi - Siantar	ngk-bjl			v			4	-	-	-	-	-	-	-	ada		-	-	tanah	-		
11		16+561	TB Tinggi - Siantar	ngk-bjl			v			4	-	-	-	-	-	-	-		ada	-	-	tanah	-		
12	12	20+925	TB Tinggi - Siantar	ngk-bjl	DD					8	ada	-	-	-	-	-	-	ada	ada	-	-	aspal	elektrik		
13	13	22+476	TB Tinggi - Siantar	ngk-bjl	DL					5	ada	-	-	-	-	-	-	ada	ada	-	-	aspal	mekanik		
14		22+705	TB Tinggi - Siantar	bjl-dmr			v			4	ada	-	-	-	-	-	-	ada	ada	-	-	aspal	-		
15		25+590	TB Tinggi - Siantar	bjl-dmr			v			5	ada	-	-	-	-	-	-			-	-	tanah	-		
16	16	28+013	TB Tinggi - Siantar	bjl-dmr	DD					5	ada	-	-	-	-	-	-	ada	ada	-	-	aspal	mekanik		
17	17	28+637	TB Tinggi - Siantar	dmr-sir	DL					6	ada	-	-	-	-	-	-	ada	ada	-	-	aspal	mekanik		
18		29+476	TB Tinggi - Siantar	dmr-sir			v			4	ada	-	-	-	-	-	-		ada	-	-	tanah	-		
19		33+434	TB Tinggi - Siantar	dmr-sir			v			3	ada	-	-	-	-	-	-	ada	ada	-	-	tanah	-		
20		35+622	TB Tinggi - Siantar	dmr-sir			v			3	ada	-	-	-	-	-	-	ada	ada	-	-	tanah	-		
21		38+610	TB Tinggi - Siantar	dmr-sir			v			3	ada	-	-	-	-	-	-	ada	ada	-	-	batu	-		
22		39+780	TB Tinggi - Siantar	dmr-sir			v			4	ada	-	-	-	-	-	-	ada	ada	-	-	batu	-		
23		40+394	TB Tinggi - Siantar	dmr-sir			v			5	ada	-	-	-	-	-	-	ada	ada	-	-	aspal	-		
24		41+344	TB Tinggi - Siantar	dmr-sir			v			4	ada	-	-	-	-	-	-	ada	ada	-	-	aspal	-		
25		41+650	TB Tinggi - Siantar	dmr-sir			v			6	ada	-	-	-	-	-	-	ada	ada	-	-	aspal	-		
26	26	42+495	TB Tinggi - Siantar	dmr-sir	DD					5	ada	-	-	-	-	-	-	ada	ada	-	-	aspal	mekanik		
27	27	44+474	TB Tinggi - Siantar	dmr-sir	DD					5	ada	-	-	-	-	-	-	ada	ada	-	-	aspal	mekanik		
28	28	45+715	TB Tinggi - Siantar	dmr-sir	DD					6	ada	-	-	-	-	-	-	ada	ada	-	-	aspal	manual		
29	29	46+360	TB Tinggi - Siantar	dmr-sir	DD					40	ada	-	-	-	-	-	-	ada	ada	-	-	aspal	elektrik		
30	30	46+778	TB Tinggi - Siantar	dmr-sir	DD					11	ada	-	-	-	-	-	-	ada	ada	-	-	aspal	elektrik		
31	31	47+650	TB Tinggi - Siantar	dmr-sir	DD					11	ada	-	-	-	-	-	-	ada	ada	-	-	aspal	elektrik		
32		0+501	TB Tinggi - Siantar	dmr-doi			v			5	-	-	-	-	-	-	-	-	-	-	-	aspal	mekanik		
33		0+666	TB Tinggi - Siantar	dmr-doi			v			4	-	-	-	-	-	-	-	-	-	-	-	tanah	-		
34		1+104	TB Tinggi - Siantar	dmr-doi			v			5	-	-	-	-	-	-	-	-	-	-	-	tanah	-		
35		2+910	TB Tinggi - Siantar	dmr-doi			v			5	-	-	-	-	-	-	-	-	-	-	-	tanah	-		
36		4+101	TB Tinggi - Siantar	dmr-doi	DD					5	-	-	-	-	-	-	-	-	-	-	-	tanah	mekanik		
37		4+751	TB Tinggi - Siantar	dmr-doi			v			5	-	-	-	-	-	-	-	-	-	-	-	tanah	-		
38		5+529	TB Tinggi - Siantar	dmr-doi			v			4	-	-	-	-	-	-	-	-	-	-	-	sirtu	-		

Nomor		Letak			Jenis Perlintasan		Perlintasan			Perlengkapan / Rambu-Rambu									Jenis			Keterangan		
Urut	JPL	KM	Lintas	Antara Stasiun	Dijaga	Tidak Dijaga		Nama Jalan / Desa	Desa / Kota	Lebar (m')	S. 35	Tabel I						Tabel II			Garis Kejut		Perkerasan	Pintu
						Resmi	Liar					22a	22b	23	24a	24b	24c	1a	1c	2b				
41		54+779	Kisaran-Rantau prapat	Mbm-Siu	v	-			4	ada	-	-	-	-	-	-	ada	ada	-	-	tanah	-		
42	42	56+194	Kisaran-Rantau prapat	Mbm-Siu	v	-			12	ada	-	-	-	-	-	-	ada	ada	-	-	tanah	Elektrik		
43		60+030	Kisaran-Rantau prapat	Mbm-Siu	v	-			4		-	-	-	-	-	-			-	-	tanah	-		
44		61+456	Kisaran-Rantau prapat	Mbm-Siu	v	-			4	ada	-	-	-	-	-	-	ada	ada	-	-	tanah	-		
45		64+456	Kisaran-Rantau prapat	Mbm-Siu	v	-			4		-	-	-	-	-	-			-	-	tanah	-		
46		71+735	Kisaran-Rantau prapat	Siu-Pme	v	-			4	ada	-	-	-	-	-	-	ada	adaa	-	-	tanah	-		
47		72+963	Kisaran-Rantau prapat	Siu-Pme	v	-			4		-	-	-	-	-	-			-	-	tanah	-		
48		76+921	Kisaran-Rantau prapat	Siu-Pme	v	-			4	ada	-	-	-	-	-	-	ada	ada	-	-	tanah	-		
49		77+246	Kisaran-Rantau prapat	Siu-Pme	v	-			6	ada	-	-	-	-	-	-			-	-	tanah	-		
50		78+858	Kisaran-Rantau prapat	Pme-Pha	v	-			6	ada	-	-	-	-	-	-		ada	-	-	Aspal	-		
51		79+746	Kisaran-Rantau prapat	Pme-Pha	v	-			4		-	-	-	-	-	-			-	-	tanah	-		
52		80+005	Kisaran-Rantau prapat	Pme-Pha	v	-			4		-	-	-	-	-	-			-	-	tanah	-		
53		80+712	Kisaran-Rantau prapat	Pme-Pha	v	-			4		-	-	-	-	-	-			-	-	tanah	-		
54		83+883	Kisaran-Rantau prapat	Pme-Pha	v	-			6	ada	-	-	-	-	-	-			-	-	tanah	-		
55		85+392	Kisaran-Rantau prapat	Pme-Pha	v	-			6	ada	-	-	-	-	-	-		ada	-	-	tanah	-		
56	56	88+536	Kisaran-Rantau prapat	Pme-Pha	v	-			6	ada	-	-	-	-	-	-			-	-	batu	Mekanik		
57		89+277	Kisaran-Rantau prapat	Pha-Mbu	v	-			4	ada	-	-	-	-	-	-	ada		-	-	tanah	-		
58		92+559	Kisaran-Rantau prapat	Pha-Mbu	v	-			4	ada	-	-	-	-	-	-	ada		-	-	tanah	-		
59		93+196	Kisaran-Rantau prapat	Pha-Mbu	v	-			4	ada	-	-	-	-	-	-			-	-	batu	-		
60	60	94+597	Kisaran-Rantau prapat	Pha-Mbu	v	-			6	ada	-	-	-	-	-	-	ada	ada	-	-	Aspal	mekanik		
61		95+246	Kisaran-Rantau prapat	Mbu-Rap	v	-			4	ada	-	-	-	-	-	-	ada	ada	-	-	Aspal	-		
62		97+850	Kisaran-Rantau prapat	Mbu-Rap	v	-			4	ada	-	-	-	-	-	-	ada	ada	-	-	tanah	-		
63		100+345	Kisaran-Rantau prapat	Mbu-Rap	v	-			4	ada	-	-	-	-	-	-	ada	ada	-	-	tanah	-		
64		100+713	Kisaran-Rantau prapat	Mbu-Rap	v	-			4	ada	-	-	-	-	-	-	ada	ada	-	-	tanah	-		
65		101+614	Kisaran-Rantau prapat	Mbu-Rap	v	-			4	ada	-	-	-	-	-	-	ada	ada	-	-	tanah	-		
66		102+771	Kisaran-Rantau prapat	Mbu-Rap	v	-			4	ada	-	-	-	-	-	-	ada	ada	-	-	tanah	-		
67		104+161	Kisaran-Rantau prapat	Mbu-Rap	v	-			4	ada	-	-	-	-	-	-	ada	ada	-	-	tanah	-		
68		110+051	Kisaran-Rantau prapat	Mbu-Rap	v	-			4	ada	-	-	-	-	-	-	ada	ada	-	-	tanah	-		
69		112+400	Kisaran-Rantau prapat	Mbu-Rap	v	-			4	ada	-	-	-	-	-	-	ada	ada	-	-	tanah	-		
70		114+008	Kisaran-Rantau prapat	Mbu-Rap	v	-			6	ada	-	-	-	-	-	-	ada	ada	-	-	Aspal	-		

Nomor		Letak			Jenis Perlintasan		Perlintasan			Perlengkapan / Rambu-Rambu									Jenis		Keterangan			
Urut	JPL	KM	Lintas	Antara Stasiun	Dijaga	Tidak Dijaga		Nama Jalan / Desa	Desa / Kota	Lebar (m')	S. 35	Tabel I			Tabel II			Garis Kejut	Perkerasan	Pintu				
						Resmi	Liar					22a	22b	23	24a	24b	24c					1a	1c	2b
1	1	0+990	Binjai - Brandan	bij-kug	DD					16	-	-	-	-	-	-	ada	ada	-	-	aspal	manual		
2		2+0/1	Binjai - Brandan	bij-kug			v			3	-	-	-	-	-	-	ada	ada	-	-	aspal			
3		2+885	Binjai - Brandan	bij-kug			v			4	ada	-	-	-	-	-	ada	ada	-	-	aspal			
4		3+365	Binjai - Brandan	bij-kug			v			6	ada	-	-	-	-	-	ada	ada	-	-	aspal			
5		4+572	Binjai - Brandan	bij-kug			v			4	ada	-	-	-	-	-	ada	ada	-	-	batu			
6		5+811	Binjai - Brandan	bij-kug			v			5	-	-	-	-	-	-	ada	-	-	-	aspal			
7		6+372	Binjai - Brandan	bij-kug			v			5	-	-	-	-	-	-	ada	ada	-	-	aspal			
8	8	7+354	Binjai - Brandan	bij-kug	DD					12	-	-	-	-	-	-	ada	ada	-	-	batu	manual		
9		8+265	Binjai - Brandan	bij-kug			v			4	-	-	-	-	-	-	-	ada	-	-	tanah			
10		8+695	Binjai - Brandan	bij-kug			v			4	-	-	-	-	-	-	ada	ada	-	-	aspal			
11		9+225	Binjai - Brandan	bij-kug				v		5	-	-	-	-	-	-	ada	ada	-	-	tanah			
12		9+775	Binjai - Brandan	bij-kug			v			4	-	-	-	-	-	-	-	ada	-	-	tanah			
13		10+395	Binjai - Brandan	bij-kug			v			6	ada	-	-	-	-	-	ada	ada	-	-	aspal			
14		12+035	Binjai - Brandan	kug-kun				v		4	ada	-	-	-	-	-	ada	ada	-	-	batu			
15	15	14+932	Binjai - Brandan	kug-kun	DD					20	ada	-	-	-	-	-	ada	ada	-	-	aspal	manual		
16		16+035	Binjai - Brandan	kun-spt			v			6	ada	-	-	-	-	-	ada	ada	-	-	tanah			
17		19+050	Binjai - Brandan	kun-spt			v			4	-	-	-	-	-	-	-	-	-	-	tanah			
18		20+224	Binjai - Brandan	kun-spt			v			6	ada	-	-	-	-	-	-	-	-	-	batu			
19		21+777	Binjai - Brandan	kun-spt			v			6	ada	-	-	-	-	-	-	-	-	-	batu			
20		22+290	Binjai - Brandan	kun-spt	DD					6	ada	-	-	-	-	-	-	ada	-	-	aspal	manual		
21		22+890	Binjai - Brandan	spt-tas			v			6	-	-	-	-	-	-	-	-	-	-	batu			
22		23+790	Binjai - Brandan	spt-tas	DD			v		4	-	-	-	-	-	-	-	-	-	-	batu			
23	23	28+190	Binjai - Brandan	spt-tas			v			6	ada	-	-	-	-	-	-	ada	-	-	aspal	manual		
24		31+930	Binjai - Brandan	spt-tas				v		4	ada	-	-	-	-	-	-	-	-	-	aspal			
25		33+393	Binjai - Brandan	tas-tpu			v			4	-	-	-	-	-	-	-	-	-	-	tanah			
26		34+288	Binjai - Brandan	tas-tpu			v			4	ada	-	-	-	-	-	-	-	-	-	batu			
27		35+794	Binjai - Brandan	tas-tpu				v		4	-	-	-	-	-	-	-	-	-	-	tanah			
28		38+451	Binjai - Brandan	tas-tpu			v			6	ada	-	-	-	-	-	-	-	-	-	aspal			
29		39+108	Binjai - Brandan	tas-tpu			v			4	ada	-	-	-	-	-	-	-	-	-	tanah			
30		39+694	Binjai - Brandan	tas-tpu			v			4	ada	-	-	-	-	-	-	-	-	-	tanah			
31		41+247	Binjai - Brandan	tas-tpu			v			4	ada	-	-	-	-	-	-	-	-	-	tanah			
32		41+558	Binjai - Brandan	tas-tpu				v		4	ada	-	-	-	-	-	-	-	-	-	tanah			
33		42+995	Binjai - Brandan	tas-tpu			v			4	ada	-	-	-	-	-	-	-	-	-	tanah			
34		43+296	Binjai - Brandan	tas-tpu				v		3	ada	-	-	-	-	-	-	-	-	-	tanah			
35	35	44+912	Binjai - Brandan	tas-tpu			v			6	ada	-	-	-	-	-	-	ada	ada	-	-	aspal	manual	
36	36	46+218	Binjai - Brandan	tas-tpu			v			6	ada	-	-	-	-	-	-	ada	ada	-	-	aspal	manual	
37		48+825	Binjai - Brandan	tpu-pbd				v		4	ada	-	-	-	-	-	-	ada	ada	-	-	aspal		
38		51+902	Binjai - Brandan	tpu-pbd			v			4	-	-	-	-	-	-	-	-	-	-	tanah			
39		53+884	Binjai - Brandan	tpu-pbd				v		4	-	-	-	-	-	-	-	-	-	-	tanah			
40		54+827	Binjai - Brandan	tpu-pbd				v		4	-	-	-	-	-	-	-	-	-	-	aspal			
41		55+795	Binjai - Brandan	tpu-pbd			v			6	-	-	-	-	-	-	-	-	-	-	aspal			
42		56+225	Binjai - Brandan	tpu-pbd			v			4	-	-	-	-	-	-	-	-	-	-	aspal			
43		57+061	Binjai - Brandan	tpu-pbd			v			4	-	-	-	-	-	-	-	-	-	-	aspal			
44		57+913	Binjai - Brandan	tpu-pbd			v			4	-	-	-	-	-	-	-	-	-	-	tanah			
45		58+852	Binjai - Brandan	tpu-pbd				v		4	-	-	-	-	-	-	-	-	-	-	tanah			
46		60+230	Binjai - Brandan	tpu-pbd				v		4	ada	-	-	-	-	-	-	ada	ada	-	-	tanah		
47		61+350	Binjai - Brandan	tpu-pbd				v		4	ada	-	-	-	-	-	-	ada	ada	-	-	aspal		
48		61+684	Binjai - Brandan	tpu-pbd				v		4	-	-	-	-	-	-	-	-	-	-	tanah			
49		61+878	Binjai - Brandan	tpu-pbd			v			4	-	-	-	-	-	-	-	-	-	-	tanah			
50		64+115	Binjai - Brandan	tpu-pbd				v		4	ada	-	-	-	-	-	-	ada	-	-	-	tanah		
51		65+225	Binjai - Brandan	tpu-pbd			v			6	ada	-	-	-	-	-	-	ada	ada	-	-	aspal		

Nomor		Letak			Jenis Perlintasan		Perlintasan			Perlengkapan / Rambu-Rambu							Jenis		Keterangan			
Urut	JPL	KM	Lintas	Antara Stasiun	Dijaga	Tidak Dijaga		Nama Jalan / Desa	Desa / Kota	Lebar (m')	S. 35	Tabel I			Tabel II			Garis Kejut		Perkerasan	Pintu	
						Resmi	Liar					22a	22b	23	24a	24b	24c					1a
1		0+586	Brandan - Besitang	pbd-bsg			v			4	ada	-	-	-	-	-	-	-	-	aspal		
2	2	1+150	Brandan - Besitang	pbd-bsg	DD					6	ada	-	-	-	-	-	ada	ada	-	-	aspal	manual
3	3	1+302	Brandan - Besitang	pbd-bsg	DD					8	ada	-	-	-	-	-	ada	ada	-	-	aspal	manual
4	4	2+560	Brandan - Besitang	pbd-bsg	DD					13		-	-	-	-	-	ada	ada	-	-	aspal	manual
5	5	3+360	Brandan - Besitang	pbd-bsg	DD					10		-	-	-	-	-	ada	ada	-	-	aspal	manual
6		4+060	Brandan - Besitang	pbd-bsg			v			4	ada	-	-	-	-	-	ada		-	-	tanah	-
7		9+975	Brandan - Besitang	pbd-bsg			v			4		-	-	-	-	-			-	-	tanah	-
8		11+240	Brandan - Besitang	pbd-bsg			v			4	ada	-	-	-	-	-			-	-	tanah	-
9		12+282	Brandan - Besitang	pbd-bsg			v			4	ada	-	-	-	-	-			-	-	tanah	-
10		13+860	Brandan - Besitang	pbd-bsg			v			6	ada	-	-	-	-	-			-	-	tanah	-

DIVRE 2 SUMATERA BARAT

Tebing Tinggi-Sawah Lunto																							
Nomor		Letak			Jenis Perlintasan			Perlintasan			Perlengkapan / Rambu-Rambu									Jenis		Keterangan	
Urut	JPL	KM	Lintas	Antara Stasiun	Dijaga	Tidak Dijaga		Nama Jalan / Desa	Desa/Kota	Lebar (m')	S. 35	Tabel I					Tabel II			Garis Kejut	Perkerasan		Pintu
						Resmi	Liar					22a	22b	23	24a	24b	24c	1a	1c	2b			
1	2	0+452	Tby-Swl	Tby-Bkp	-	v	-	Samudra		15	-	-	-	-	-	-	-	-	-	-	-	aspal	-
2	2a	0+770	Tby-Swl	Tby-Bkp	-	v	-	Silo Arang		5	2	-	-	-	-	-	-	-	1	-	-	aspal	-
3	9b	10+128	Tby-Swl	Pd-La	-	v	-	Balani Timur		5	2	-	-	-	-	-	-	-	2	-	2	aspal	-
4	11	11+659	Tby-Swl	Pd-La	-	v	-	Kampung		2	-	-	-	-	-	-	-	-	-	-	-	aspal	-
5	12	11+971	Tby-Swl	Pd-La	-	v	-	Ke Hadis Didong		2	-	-	-	-	-	-	-	-	-	-	-	aspal	-
6	13	12+392	Tby-Swl	Pd-La	-	v	-	Bataliyon 133 YS		5	1	-	-	-	-	-	-	-	-	-	-	aspal	-
7	13a	12+404	Tby-Swl	Pd-La	-	v	-	Bataliyon 133 YS		5	1	-	-	-	-	-	-	-	-	-	-	aspal	-
8	14a	13+247	Tby-Swl	Pd-La	-	v	-	Ke Perumahan AU		4	1	-	-	-	-	-	-	-	-	-	-	aspal	-
9	15a	14+624	Tby-Swl	Pd-La	-	v	-	Ke Perhubungan Udara		4	1	-	-	-	-	-	-	-	-	-	-	aspal	-
10	15b	14+775	Tby-Swl	Pd-La	-	v	-	Ke Dan Auri		4	1	-	-	-	-	-	-	-	-	-	-	aspal	-
11	16	15+632	Tby-Swl	Pd-La	-	v	-	PT. Mega Elta		4	1	-	-	-	-	-	-	-	-	-	-	aspal	-
12	18	16+139	Tby-Swl	Pd-La	-	v	-	Wisma Indah		6	2	-	-	-	-	-	-	-	2	-	-	aspal	-
13	20	17+075	Tby-Swl	Pd-La	-	v	-	Pasir Jambak		6	2	-	-	-	-	-	-	-	2	-	2	aspal	-
14	20a	17+480	Tby-Swl	Pd-La	-	v	-	Kompl. Singgalang		6	1	-	-	-	-	-	-	-	2	-	-	aspal	-
15	20b	17+890	Tby-Swl	Pd-La	-	v	-	Ke Gudang PDAM		5	1	-	-	-	-	-	-	-	2	-	-	aspal	-
16	20c	18+536	Tby-Swl	Pd-La	-	v	-	Kantor Dan Ramil		4	-	-	-	-	-	-	-	-	-	-	-	aspal	-
17	20d	18+775	Tby-Swl	Pd-La	-	v	-	Kompl. Mutiara Putih		5	-	-	-	-	-	-	-	-	-	-	-	aspal	-
18	21a	20+776	Tby-Swl	Pd-La	-	v	-	Rumah Potong		5	1	-	-	-	-	-	-	-	1	-	-	aspal	-
19	22	21+075	Tby-Swl	Pd-La	-	v	-	Anak Air		5	2	-	-	-	-	-	-	-	1	-	1	aspal	-
20	22a	21+375	Tby-Swl	Pd-La	-	v	-	SD. Inpres Lby		5	-	-	-	-	-	-	-	-	-	-	-	aspal	-
21	22b	21+534	Tby-Swl	Pd-La	-	v	-	Kampung		4	-	-	-	-	-	-	-	-	-	-	-	aspal	-
22	22c	21+610	Tby-Swl	Pd-La	-	v	-	Pabrik Manau		4	-	-	-	-	-	-	-	-	-	-	-	aspal	-
23	23	22+470	Tby-Swl	Pd-La	-	v	-	Perumahan Polri		8	2	-	-	-	-	-	-	-	1	-	-	aspal	-
24	24	22+569	Tby-Swl	Pd-La	-	v	-	Kampung		4	1	-	-	-	-	-	-	-	-	-	-	aspal	-
25	24a	22+725	Tby-Swl	Pd-La	-	v	-	Ke SGO		4	1	-	-	-	-	-	-	-	1	-	-	aspal	-
26	25	23+505	Tby-Swl	Pd-La	-	v	-	Ke Kayu Kalek		3	1	-	-	-	-	-	-	-	-	-	-	aspal	-
27	26	25+830	Tby-Swl	Pd-La	-	v	-	Kampung Kasang		4	-	-	-	-	-	-	-	-	-	-	-	aspal	-
28	27	27+468	Tby-Swl	Pd-La	-	v	-	Kampung		2	-	-	-	-	-	-	-	-	-	-	-	aspal	-
29	28	27+929	Tby-Swl	Pd-La	-	v	-	Kampung Kabun		4	-	-	-	-	-	-	-	-	-	-	-	aspal	-
30	29	28+840	Tby-Swl	Pd-La	-	v	-	Kayu Kapur		5	2	-	-	-	-	-	-	-	-	-	-	aspal	-
31	30	30+736	Tby-Swl	Pd-La	-	v	-	Kampung Kuliek		5	2	-	-	-	-	-	-	-	2	-	1	aspal	-
32	31	34+158	Tby-Swl	Pd-La	-	v	-	Kantor BPP Buayan		4	2	-	-	-	-	-	-	-	2	-	1	aspal	-
33	32	34+582	Tby-Swl	Pd-La	-	v	-	Ke Tanjung Basung		4	2	-	-	-	-	-	-	-	2	-	1	aspal	-
34	33	37+524	Tby-Swl	Pd-La	-	v	-	Ke Ketaping		5	2	-	-	-	-	-	-	-	2	-	1	aspal	-
35	35	40+555	Tby-Swl	La-Ktn	-	v	-	Ke Punggung Kasik		5	2	-	-	-	-	-	-	-	2	-	1	aspal	-
36	36	42+584	Tby-Swl	La-Ktn	-	v	-	Ke Sintuk		4	2	-	-	-	-	-	-	-	2	-	2	aspal	-
37	37	44+538	Tby-Swl	La-Ktn	-	v	-	Kamp. Ringan-Ring		4	2	-	-	-	-	-	-	-	2	-	2	aspal	-
38	38	45+515	Tby-Swl	La-Ktn	-	v	-	Ke Pakandangan		5	2	-	-	-	-	-	-	-	2	-	2	aspal	-
39	39	48+767	Tby-Swl	La-Ktn	-	v	-	Ke Pakandangan		5	2	-	-	-	-	-	-	-	2	-	2	aspal	-
40	40	51+721	Tby-Swl	La-Ktn	-	v	-	Ke Sungai Asam		6	2	-	-	-	-	-	-	-	2	-	2	aspal	-
41	41	52+586	Tby-Swl	La-Ktn	-	v	-	Ke Masjid Sicincin		3	-	-	-	-	-	-	-	-	-	-	-	aspal	-
42	42	53+006	Tby-Swl	La-Ktn	-	v	-	Ke Pariaman		6	2	-	-	-	-	-	-	-	2	-	2	aspal	-
43	43	54+545	Tby-Swl	La-Ktn	-	v	-	Ke Masjid		3	-	-	-	-	-	-	-	-	-	-	-	aspal	-
44	44	55+158	Tby-Swl	La-Ktn	-	v	-	Ke Kepala Hilalang		5	2	-	-	-	-	-	-	-	2	-	2	aspal	-
45	44a	55+572	Tby-Swl	La-Ktn	-	v	-	Ke Lubuk Bonta		5	2	-	-	-	-	-	-	-	2	-	2	aspal	-

Nomor	Letak				Jenis Perlintasan			Perlintasan		Perlengkapan / Rambu-Rambu										Jenis		Keterangan		
	Urut	JPL	KM	Lintas	Antara Stasiun	Dijaga	Tidak Dijaga		Nama Jalan / Desa	Desa/Kota	Lebar (m')	S. 35	Tabel I					Tabel II			Garis Kejut		Perkerasan	Pintu
							Resmi	Liar					22a	22b	23	24a	24b	24c	1a	1c				
1	3	1+504	Tby-Swl	Tby-Bkp	v	-	-	St.Syahnil		12	1	-	-	-	-	-	-	2	-	-	aspal	Elektrik		
2	4	5+505	Tby-Swl	Bkp-Pd	v	-	-	Aur Duri		8	2	-	-	-	-	-	-	2	-	-	aspal	Elektrik		
3	5	6+131	Tby-Swl	Bkp-Pd	v	-	-	Parak Gadang		8	2	-	-	-	-	-	-	2	-	2	aspal	Elektrik		
4	6	6+480,5	Tby-Swl	Bkp-Pd	v	-	-	Sisingamangaraja		12	2	-	-	-	-	-	-	2	-	2	aspal	Elektrik		
5	7	6+850	Tby-Swl	Bkp-Pd	v	-	-	H.Agus Salim		14	2	-	-	-	-	-	-	2	-	-	aspal	Elektrik		
6	8	8+794,4	Tby-Swl	Pd-Tap	v	-	-	M.Syafei		12	2	-	-	-	-	-	-	2	-	-	aspal	Elektrik		
7	9	9+135,65	Tby-Swl	Pd-Tap	v	-	-	Kh.A.Dahlan		12	2	-	-	-	-	-	-	2	-	2	aspal	Elektrik		
8	10	11+458	Tby-Swl	Pd-Tap	v	-	-	Jhoni Anwar		12	2	-	-	-	-	-	v	2	-	2	aspal	Elektrik		
9	14	13+225	Tby-Swl	Pd-Tap	v	-	-	Tanggul Hitam		9	2	-	-	-	-	-	-	2	-	1	aspal	Elektrik		
10	15	14+245	Tby-Swl	Pd-Tap	v	-	-	Airport		36	1	-	-	-	-	-	-	1	-	-	aspal	Elektrik		
11	17	15+840	Tby-Swl	Pd-Tap	v	-	-	Raya Pd - Bkt		28	2	-	-	-	-	-	-	2	-	1	aspal	Elektrik		
12	19	16+559	Tby-Swl	Tap-Duk	v	-	-	Pasir Putih		5	2	-	-	-	-	-	-	2	-	2	aspal	Elektrik		
13	21	20+081	Tby-Swl	Tap-Duk	v	-	-	Raya Pd - Bkt		22	2	-	-	-	-	-	-	2	-	-	aspal	Elektrik		
14	30A	31+045	Tby-Swl	Duk-Plu	v	-	-	Raya Pd - Bkt		22	2	-	-	-	-	-	-	2	-	-	aspal	Elektrik		
15	33A	38+550	Tby-Swl	Plu-La	v	-	-	Ke Pariaman		8	2	-	-	-	-	-	-	2	-	2	aspal	Elektrik		
16	34	39+572	Tby-Swl	Plu-La	v	-	-	Ke Pariaman		6	1	-	-	-	-	-	-	2	-	1	aspal	Elektrik		
17	57	76+008	Tby-Swl	Pp-Kkr	v	-	-	Pasar Baru		6	2	-	-	-	-	-	-	2	-	-	aspal	Elektrik		
18	58	76+470	Tby-Swl	Pp-Kkr	v	-	-	SMA Sore		7	2	-	-	-	-	-	-	2	-	-	aspal	Elektrik		
19	69	84+547	Tby-Swl	Kkr-Btl	v	-	-	Ke Batu Sangkar		7	2	-	-	-	-	-	-	2	-	-	aspal	Elektrik		
20	84	93+188	Tby-Swl	Kkr-Btl	v	-	-	Raya Pp - Sik		12	2	-	-	-	-	-	-	2	-	2	aspal	Elektrik		
21	85	97+487	Tby-Swl	Btr-Kcn	v	-	-	Raya Pp - Sik		12	2	-	-	-	-	-	-	2	-	-	aspal	Elektrik		
22	86	97+925	Tby-Swl	Btr-Kcn	v	-	-	Raya Pp - Sik		12	2	-	-	-	-	-	-	2	-	-	aspal	Elektrik		
23	87	111+011	Tby-Swl	Kcn-Ska	v	-	-	Raya Pp - Sik		9	2	-	-	-	-	-	-	2	-	-	aspal	Elektrik		
24	91	113+888	Tby-Swl	Kcn-Ska	v	-	-	Raya Pp - Sik		9	2	-	-	-	-	-	-	2	-	-	aspal	Elektrik		
25	92	114+059	Tby-Swl	Kcn-Ska	v	-	-	Raya Pp - Sik		9	2	-	-	-	-	-	-	2	-	-	aspal	Elektrik		
26	93	115+090	Tby-Swl	Ska-Sik	v	-	-	Raya Pp - Sik		9	2	-	-	-	-	-	-	2	-	-	aspal	Elektrik		
27	98	118+595	Tby-Swl	Ska-Sik	v	-	-	Raya Pp - Sik		9	2	-	-	-	-	-	-	2	-	-	aspal	Elektrik		
28	101	125+396	Tby-Swl	Ska-Sik	v	-	-	Raya Pp - Sik		12	2	-	-	-	-	-	-	2	-	-	aspal	Elektrik		
29	103b	127+711	Tby-Swl	Ska-Sik	v	-	-	Nan Balimo		6	1	-	-	-	-	-	-	2	-	-	aspal	Elektrik		
30	103c	128+130	Tby-Swl	Sik-Snl	v	-	-	Syeh Kukut		8	1	-	-	-	-	-	-	2	-	-	aspal	Elektrik		
31	104	128+775	Tby-Swl	Sik-Snl	v	-	-	Cindur Mato		9	2	-	-	-	-	-	-	2	-	-	aspal	Elektrik		
32	107	132+297	Tby-Swl	Sik-Snl	v	-	-	Lintas Sumatera		21	2	-	-	-	-	-	-	2	-	-	aspal	Elektrik		
33	108	133+162	Tby-Swl	Sik-Snl	v	-	-	Lintas Sumatera		21	2	-	-	-	-	-	-	2	-	-	aspal	Elektrik		
34	114	135+139	Tby-Swl	Sik-Snl	v	-	-	Lintas Sumatera		22	2	-	-	-	-	-	-	2	-	-	aspal	Elektrik		
35	146	150+278	Tby-Swl	Snl-Mkl	v	-	-	Lintas Sumatera		12	2	-	-	-	-	-	-	2	-	-	aspal	Elektrik		
36	147	151+158	Tby-Swl	Snl-Mkl	v	-	-	Lintas Sumatera		12	2	-	-	-	-	-	-	2	-	-	aspal	Elektrik		
37	2	154+716	Mkl-Mro	Snl-Mkl	v	-	-	Lintas Sumatera		12	2	-	-	-	-	-	-	2	-	-	aspal	Elektrik		
38	1	0+479	Bkp-lda	Bkp-lda	v	-	-	Pampangan		8	1	-	-	-	-	-	-	2	-	-	aspal	Elektrik		
39	2	2+527	Bkp-lda	Bkp-lda	v	-	-	Parak Pagambiran		8	2	-	-	-	-	-	-	2	-	-	aspal	Elektrik		
40	3	4+041	Bkp-lda	Bkp-lda	v	-	-	Kampung Juar		6	2	-	-	-	-	-	-	2	-	-	aspal	Elektrik		
41	7	8+613	Bkp-lda	Bkp-lda	v	-	-	Pauh Lima		5	1	-	-	-	-	-	-	2	-	-	aspal	Elektrik		
42	8	11+386	Bkp-lda	Bkp-lda	v	-	-	Koto Luar		6	2	-	-	-	-	-	-	2	-	-	aspal	Elektrik		
43	9	13+015	Bkp-lda	Bkp-lda	v	-	-	Ulu Gadut		7	2	-	-	-	-	-	-	2	-	-	aspal	Elektrik		
44	6	46+714	LA-Nrs	La-Nrs	v	-	-	Raya Manggopoh		9	2	-	-	-	-	-	-	2	-	-	aspal	Elektrik		
45	7	48+030	LA-Nrs	La-Nrs	v	-	-	Syeh Burhanuddin		6	1	-	-	-	-	-	-	2	-	-	aspal	Elektrik		

RESORT TANJUNG KARANG																								
Nomor		Letak			Jenis Perlintasan			Perlintasan			Perlengkapan / Rambu-Rambu									Jenis		Keterangan		
Urut	JPL	KM	Lintas	Antara Stasiun	Dijaga	Tidak Dijaga		Nama Jalan / Desa	Desa/Kota	Lebar (m')	S. 35	Tabel I						Tabel II			Garis Kejut		Perkerasan	Pintu
						Resmi	Liar					22a	22b	23	24a	24b	24c	1a	1c	2b				
1	1	0+135	Resort Tnk	Pid-Thn	-	v		Kampung		2	ada	-	-	-	-	-	-	-	-	-	-	aspal		
2	2	0+680	Resort Tnk	Pid-Thn	-	v		Kampung		2	ada	-	-	-	-	-	-	-	-	-	-	aspal	elektrik	
3	3	0+730	Resort Tnk	Pid-Thn	-	v		Kampung		2	ada	-	-	-	-	-	-	ada	ada	-	-	aspal	elektrik	
4	4	1+247	Resort Tnk	Pid-Thn	-	v		Kampung		3.3	ada	-	-	-	-	-	-	-	ada	-	-	aspal	elektrik	
5	5	1+347	Resort Tnk	Pid-Thn	-	v		Tanjung Bintang		9.6	ada	-	-	-	-	-	-	ada	ada	-	-	aspal		
6	6	1+510	Resort Tnk	Pid-Thn	-	v		Tanud		2	-	-	-	-	-	-	-	-	-	-	-	aspal	elektrik	
7	7	1+630	Resort Tnk	Pid-Thn	-	v		kumang		2	-	-	-	-	-	-	-	-	-	-	-	aspal	elektrik	
8	8	1+870	Resort Tnk	Pid-Thn	-	v		sabol		2.5	-	-	-	-	-	-	-	ada	ada	-	-	aspal		
9	9	2+246	Resort Tnk	Pid-Thn	-	v		kampung		4	ada	-	-	-	-	-	-	-	ada	-	-	aspal		
10	10	2+450	Resort Tnk	Pid-Thn	-	v		kebunsayur		2	-	-	-	-	-	-	-	-	ada	-	-	aspal	mekanik	
11	11	3+119	Resort Tnk	Pid-Thn	-	v		keranji		2	-	-	-	-	-	-	-	-	-	-	-	tanah		
12	12	3+172	Resort Tnk	Pid-Thn	-	v		keranji		2.5	-	-	-	-	-	-	-	ada	-	-	-	tanah		
13	13	3+243	Resort Tnk	Pid-Thn	-	v		karangraja		4	-	-	-	-	-	-	-	ada	ada	-	-	tanah		
14	14	3+264	Resort Tnk	Pid-Thn	-	v		karangraja		2	-	-	-	-	-	-	-	ada	ada	-	-	aspal		
15	15	3+410	Resort Tnk	Pid-Thn	-	v		salatkarimata		2.5	-	-	-	-	-	-	-	ada	ada	-	-	aspal	elektrik	
16	16	3+564	Resort Tnk	Pid-Thn	-	v		karangmekar		2	-	-	-	-	-	-	-	-	-	-	-	tanah		
17	17	4+060	Resort Tnk	Pid-Thn	-	v		karangjaya		6	-	-	-	-	-	-	-	-	-	-	-	tanah		
18	18	4+180	Resort Tnk	Pid-Thn	-	v		karangjaya		2	-	-	-	-	-	-	-	ada	-	-	-	aspal		
19	19	4+340	Resort Tnk	Pid-Thn	-	v		karangjaya		2.5	-	-	-	-	-	-	-	ada	ada	-	-	aspal		
20	20	4+620	Resort Tnk	Pid-Thn	-	v		karangjaya		2.5	ada	-	-	-	-	-	-	-	-	-	-	aspal		
21	21	5+040	Resort Tnk	Pid-Thn	-	v		sepakat		2	ada	-	-	-	-	-	-	-	ada	-	-	aspal		
22	22	5+083	Resort Tnk	Pid-Thn	-	v		bumiwaras		2.5	ada	-	-	-	-	-	-	-	ada	-	-	aspal		
23	23	5+136	Resort Tnk	Pid-Thn	-	v		h. sakti		2.5	ada	-	-	-	-	-	-	-	ada	-	-	tanah		
24	24	5+260	Resort Tnk	Pid-Thn	-	v		kamboja		3	ada	-	-	-	-	-	-	-	ada	-	-	tanah		
25	25	5+317	Resort Tnk	Pid-Thn	-	v		cempaka		5	-	-	-	-	-	-	-	ada	ada	-	-	aspal		
26	26	5+369	Resort Tnk	Pid-Thn	-	v		kenanga		3	ada	-	-	-	-	-	-	ada	ada	-	-	aspal		
27	27	5+414	Resort Tnk	Pid-Thn	-	v		kasturi		3	ada	-	-	-	-	-	-	-	ada	-	-	aspal	manual	
28	28	5+612	Resort Tnk	Pid-Thn	-	v		melati		5.5	-	-	-	-	-	-	-	-	-	-	-	aspal	elektrik	
29	29	5+693	Resort Tnk	Pid-Thn	-	v		mawar		2.5	ada	-	-	-	-	-	-	-	-	-	-	aspal		
30	1	1+477	Resort Tnk	Pjn-Pid	DL	v		Yos Sudarso		16	ada	-	-	-	-	-	-	-	ada	-	-	aspal		
31	1a	1+604	Resort Tnk	Pjn-Pid	-	v		Sribawono		30	-	-	-	-	-	-	-	-	ada	-	-	aspal		
32	1c	2+203	Resort Tnk	Pjn-Pid	-	v		PTSB		4	ada	-	-	-	-	-	-	-	-	-	-	aspal		
33	2	4+104	Resort Tnk	Pid-Tnk	-	v		Way Lunik		9	ada	-	-	-	-	-	-	ada	ada	-	-	aspal		
34		5+673	Resort Tnk	Pid-Tnk	-		v	Ketapang		2.5	-	-	-	-	-	-	-	-	-	-	-	tanah	manual	

RESORT KOTA BUMI

Nomor		Letak			Jenis Perlintasan			Perlintasan			Perlengkapan / Rambu-Rambu									Jenis			
Urut	JPL	KM	Lintas	Antara Stasiun	Dijaga	Tidak Dijaga		Nama Jalan / Desa	Desa/Kota	Lebar (m')	S. 35	Tabel I						Tabel II			Garis Kejut	Perkerasan	Pintu
						Resmi	Liar					22a	22b	23	24a	24b	24c	1a	1c	2b			
1		76+730	Resort Kb	Sls-Bba	-		v			3	ada	-	-	-	-	-	-	ada	ada	-	-	aspal	
2	25	77+209	Resort Kb	Sls-Bba	-	v				4	ada	-	-	-	-	-	-	ada	ada	-	-	aspal	ada
3	25A	78+102	Resort Kb	Bba-kag	-	v		desa		4	ada	-	-	-	-	-	-	ada	ada	-	-	Tanah	ada
4	26	78+710	Resort Kb	Bba-kag	-	v				4	ada	-	-	-	-	-	-	ada	ada	-	-	Tanah	ada
5		83+102	Resort Kb	Bba-kag	-		v			4	ada	-	-	-	-	-	-	ada	ada	-	-	aspal	
6		83+497	Resort Kb	Bba-kag	-		v			4	ada	-	-	-	-	-	-	ada	ada	-	-	aspal	
7	27	84+330	Resort Kb	Bba-kag	-	v				2.7		-	-	-	-	-	-			-	-		ada
8		84+676	Resort Kb	Bba-kag	-		v			4	ada	-	-	-	-	-	-	ada	ada	-	-	Tanah	
9		86+161	Resort Kb	Kag-Kb	-		v			4	ada	-	-	-	-	-	-		ada	-	-	Tanah	
10		88+376	Resort Kb	Kag-Kb	-		v			4	ada	-	-	-	-	-	-		ada	-	-	aspal	
11		91+965	Resort Kb	Kag-Kb	-		v	saprodi		4	ada	-	-	-	-	-	-		ada	-	-	aspal	
12		93+228	Resort Kb	Kag-Kb	-		v	wonogiri		5	ada	-	-	-	-	-	-	ada	ada	-	-	aspal	
13	28	95+368	Resort Kb	Kag-Kb	-	v		achmad		5	ada	-	-	-	-	-	-	ada	ada	-	-	Tanah	ada
14		96+256	Resort Kb	Kag-Kb	-		v	dahlia		4.5	ada	-	-	-	-	-	-		ada	-	-	Tanah	
15	29	97+909	Resort Kb	Kb-Cep	DL		v	cokro aminoto		4	ada	-	-	-	-	-	-	ada	ada	-	-	Tanah	ada
16		99+952	Resort Kb	Kb-Cep	-		v			4		-	-	-	-	-	-			-	-	tanah	
17		101+243	Resort Kb	Kb-Cep	-		v			6	ada	-	-	-	-	-	-	ada	ada	-	-	Tanah	
18		105+876	Resort Kb	Cep-Ktp	-		v			4.5	ada	-	-	-	-	-	-	ada	ada	-	-	Tanah	
19		111+667	Resort Kb	Cep-Ktp	-		v			4.5	ada	-	-	-	-	-	-		ada	-	-	Tanah	
20	30	114+996	Resort Kb	Cep-Ktp	DL		v	desa		4	ada	-	-	-	-	-	-		ada	-	-	aspal	ada
21		116+5/4	Resort Kb	Ktp-Nrr	-		v			4	ada	-	-	-	-	-	-	ada	ada	-	-	aspal	
22		116+925	Resort Kb	Ktp-Nrr	-		v			3	ada	-	-	-	-	-	-		ada	-	-	Tanah	
23		118+077	Resort Kb	Ktp-Nrr	-		v			3	ada	-	-	-	-	-	-		ada	-	-	Tanah	
24		120+258	Resort Kb	Ktp-Nrr	-		v			4	ada	-	-	-	-	-	-		ada	-	-	Tanah	
25		123+222	Resort Kb	Ktp-Nrr	-		v			3	ada	-	-	-	-	-	-	ada		-	-	Tanah	
26		124+078	Resort Kb	Ktp-Nrr	-		v			3	ada	-	-	-	-	-	-	ada		-	-	Tanah	
27	31	125+126	Resort Kb	Ktp-Nrr	-	v		desa		4		-	-	-	-	-	-			-	-	aspal	ada
28	32	126+917	Resort Kb	Nrr-tly	-	v				4		-	-	-	-	-	-			-	-	aspal	ada
29	33	127+496	Resort Kb	Nrr-tly	-	v				4	ada	-	-	-	-	-	-			-	-	aspal	ada
30	34	135+736	Resort Kb	Nrr-tly	-	v		desa		3		-	-	-	-	-	-		ada	-	-	aspal	ada
31	35	139+887	Resort Kb	Tly-Ngn	-	v				2.54	ada	-	-	-	-	-	-	ada	ada	-	-	aspal	ada
32		159+3/4	Resort Kb	Ngn-Bbu	-		v			3	ada	-	-	-	-	-	-	ada		-	-	Tanah	

RESORT BATU RAJA																								
Nomor		Letak			Jenis Perlintasan			Perlintasan			Perlengkapan / Rambu-Rambu							Jenis			Keterangan			
Urut	JPL	KM	Lintas	Antara Stasiun	Dijaga	Tidak Dijaga		Nama Jalan / Desa	Desa/Kota	Lebar (m')	S. 35	Tabel I						Tabel II				Garis Kejut	Perkerasan	Pintu
						Resmi	Liar					22a	22b	23	24a	24b	24c	1a	1c	2b				
1	36	162+342	Resort Bta	Ngn-Bbu	-	v		desa		4		-	-	-	-	-	-	-	-	-	aspal	Elektrik		
2	37	172+802	Resort Bta	Bbu-Ghm	-	v		desa		2		-	-	-	-	-	-	ada	-	-	tanah			
3		176+2/3	Resort Bta	Ghm-way	-		v			3.5		-	-	-	-	-	-			-	-	tanah		
4	38	183+555	Resort Bta	Ghm-way	DL	v		desa		3.75		-	-	-	-	-	-	ada		-	-	tanah	Elektrik	
5	39	193+722	Resort Bta	Way-Mp	-	v		kemala		10	ada	-	-	-	-	-	-	ada	ada	-	-	aspal		
6		193+879	Resort Bta	Way-Mp	-		v			4	ada	-	-	-	-	-	-	ada	ada	-	-	aspal		
7		193+950	Resort Bta	Way-Mp	-		v			5		-	-	-	-	-	-			-	-	tanah		
8	40	194+998	Resort Bta	Way-Mp	DD	v		sudirman		6		-	-	-	-	-	-			-	-	tanah	Elektrik	
9	41	195+921	Resort Bta	Mp-Gls	DL	v		sudirman		6	ada	-	-	-	-	-	-	ada	ada	-	-	aspal	Elektrik	
10	42	196+352	Resort Bta	Mp-Gls	-	v				1.6	ada	-	-	-	-	-	-	ada	ada	-	-	tanah		
11	43	196+507	Resort Bta	Mp-Gls	-	v				3.5		-	-	-	-	-	-			-	-	aspal		
12		196+690	Resort Bta	Mp-Gls	-		v			1	ada	-	-	-	-	-	-	ada	ada	-	-	aspal		
13		198+2/3	Resort Bta	Mp-Gls	-		v					-	-	-	-	-	-			-	-	aspal		
14		199+075	Resort Bta	Mp-Gls	-		v			1	ada	-	-	-	-	-	-	ada	ada	-	-	aspal		
15	44	200+96	Resort Bta	Mp-Gls	-	v		jalinsum		6		-	-	-	-	-	-			-	-	aspal	Elektrik	
16		211+3/4	Resort Bta	Gls-Spc	-		v			6	ada	-	-	-	-	-	-	ada	ada	-	-	aspal		
17	45	217+967	Resort Bta	Gls-Spc	-	v				4	ada	-	-	-	-	-	-			-	-	aspal		
18	45A	218+490	Resort Bta	Gls-Spc	-	v				4	ada	-	-	-	-	-	-		ada	-	-	aspal		
19		220+1/2	Resort Bta	Spc-Bta	-		v			4		-	-	-	-	-	-			-	-	aspal		
20	46	221+999	Resort Bta	Spc-Bta	-	v		jalinsum		4		-	-	-	-	-	-			-	-	tanah		
21	47	222+811	Resort Bta	Spc-Bta	-	v		jalinsum		4		-	-	-	-	-	-			-	-	aspal		
22	47A	227+537	Resort Bta	Spc-Bta	DL	v		gatot subroto		8	ada	-	-	-	-	-	-			-	-	aspal	Elektrik	
23	48	228+684	Resort Bta	Bta-Tjh	-	v		Kom. Umar		4	ada	-	-	-	-	-	-		ada	-	-	tanah		
24	48A	229+138	Resort Bta	Bta-Tjh	-	v		P. Najib		4	ada	-	-	-	-	-	-			-	-	tanah		
25	48B	229+720	Resort Bta	Bta-Tjh	DL	v		PTSB		23	ada	-	-	-	-	-	-	ada		-	-	tanah	Elektrik	
26		231+123	Resort Bta	Tjh-Blt	-		v			4	ada	-	-	-	-	-	-	ada		-	-	aspal		
27	48C	237+4/5	Resort Bta	Tjh-Blt	-	v				4	ada	-	-	-	-	-	-			-	-	tanah		
28		240+282	Resort Bta	Blt_bik	-		v			2.25	ada	-	-	-	-	-	-	ada	ada	-	-	aspal		
29	52	242+425	Resort Bta	Blt_bik	-	v				1.5	ada	-	-	-	-	-	-	ada	ada	-	-			

RESORT PRABUMULIH																								
Nomor		Letak			Jenis Perlintasan			Perlintasan			Perengkapan / Rambu-Rambu									Jenis		Keterangan		
Urut	JPL	KM	Lintas	Antara Stasiun	Dijaga	Tidak Dijaga		Nama Jalan / Desa	Desa/Kota	Lebar (m')	S. 35	Tabel I						Tabel II			Garis Kejut		Perkerasan	Pintu
						Resmi	Liar					22a	22b	23	24a	24b	24c	1a	1c	2b				
1	53	247+544	Resort Pbm	Blt-bik		v				4		-	-	-	-	-	-			-	-	aspal		
2	54	248+591	Resort Pbm	Blt-bik		v				2.35	ada	-	-	-	-	-	-	ada	ada	-	-	aspal		
3	55	249+283	Resort Pbm	Blt-bik		v				2.25		-	-	-	-	-	-			-	-	tanah		
4	56	249+725	Resort Pbm	Blt-bik		v				2.25	ada	-	-	-	-	-	-	ada	adaa	-	-	tanah		
5	57	254+997	Resort Pbm	bik-lrm		v				1.6		-	-	-	-	-	-			-	-	aspal		
6	58	257+862	Resort Pbm	bik-lrm		v				4	ada	-	-	-	-	-	-	ada	ada	-	-	tanah		
7	59	259+906	Resort Pbm	bik-lrm		v		desa		4	ada	-	-	-	-	-	-			-	-	aspal		
8	60	262+363	Resort Pbm	lrm-pnw		v				4	ada	-	-	-	-	-	-		ada	-	-	tanah		
9	61	263+969	Resort Pbm	lrm-pnw		v				4		-	-	-	-	-	-			-	-	tanah		
10	62	265+941	Resort Pbm	lrm-pnw		v				1.5		-	-	-	-	-	-			-	-	tanah		
11	63	266+555	Resort Pbm	lrm-pnw		v		desa		4		-	-	-	-	-	-			-	-	aspal		
12	64	268+663	Resort Pbm	pnw-pgg		v				4	ada	-	-	-	-	-	-			-	-	aspal		
13	64A	276+158	Resort Pbm	pnw-pgg		v				6	ada	-	-	-	-	-	-		ada	-	-	tanah		
14	65	290+990	Resort Pbm	pgg-tjr	DL			desa		6	ada	-	-	-	-	-	-	ada	ada	-	-	aspal	Elektrik	
15	66	301+295	Resort Pbm	pgg-tjr		v		jalinsum		5	ada	-	-	-	-	-	-	ada		-	-	tanah		
16	67	302+268	Resort Pbm	pgg-tjr		v				3.6	ada	-	-	-	-	-	-	ada		-	-	tanah		
17	67A	303+571	Resort Pbm	pgg-tjr		v				4	ada	-	-	-	-	-	-			-	-	aspal		
18	68	308+058	Resort Pbm	pgg-tjr		v		jalinsum		6	ada	-	-	-	-	-	-	ada	ada	-	-	aspal		
19	69	309+246	Resort Pbm	tjr-x5		v				2.4	ada	-	-	-	-	-	-	ada	ada	-	-	aspal		
20	70A	313+013	Resort Pbm	tjr-x5		v				6	ada	-	-	-	-	-	-	ada	ada	-	-	tanah		
21	71	318+413	Resort Pbm	tjr-x5		v		pertamina		4	ada	-	-	-	-	-	-	ada	ada	-	-	aspal	Elektrik	

RESORT KERTAPATI																								
Nomor		Letak			Jenis Perlintasan		Perlintasan			Perlengkapan / Rambu-Rambu									Jenis		Keterangan			
Urut	JPL	KM	Lintas	Antara Stasiun	Dijaga	Tidak Dijaga		Nama Jalan / Desa	Desa/Kota	Lebar (m')	S. 35	Tabel I						Tabel II				Garis Kejut	Perkerasan	Pintu
						Resmi	Liar					22a	22b	23	24a	24b	24c	1a	1c	2b				
1	75	323+508	Resort Kpt	pbm-leb		v				3	ada	-	-	-	-	-	-	ada	ada	-	-	tanah		
2	75A	323+908	Resort Kpt	pbm-leb	DD			kotif		6	ada	-	-	-	-	-	-	ada	ada	-	-	aspal	Elektrik	
3	76	330+460	Resort Kpt	pbm-leb		v				4	ada	-	-	-	-	-	-	ada	ada	-	-	aspal		
4	77	338+513	Resort Kpt	leb-ked	DL			desa		3	ada	-	-	-	-	-	-	ada	ada	-	-	aspal	Elektrik	
5	78	338+807	Resort Kpt	leb-ked		v				2.17	ada	-	-	-	-	-	-	ada	ada	-	-	tanah		
6	78A	340+191	Resort Kpt	leb-ked		v				3	ada	-	-	-	-	-	-	ada	ada	-	-	tanah	Elektrik	
7	79	343+760	Resort Kpt	leb-ked		v				5		-	-	-	-	-	-			-	-	aspal		
8	80	345+620	Resort Kpt	ked-glb	DL			ked		4	ada	-	-	-	-	-	-	ada	ada	-	-	aspal	Elektrik	
9	81	350+678	Resort Kpt	ked-glb		v				3	ada	-	-	-	-	-	-		ada	-	-	aspal		
10	82	351+304	Resort Kpt	ked-glb	DD			jalinsum		6	ada	-	-	-	-	-	-		ada	-	-	aspal	Elektrik	
11	83	354+026	Resort Kpt	glb-sdn	DL			desa		4	ada	-	-	-	-	-	-		ada	-	-	aspal	Elektrik	
12	84	361+077	Resort Kpt	glb-sdn		v				2	ada	-	-	-	-	-	-	ada	ada	-	-	aspal		
13	85	363+469	Resort Kpt	glb-sdn	DL			desa		4	ada	-	-	-	-	-	-	ada	ada	-	-	aspal	Elektrik	
14		371+300	Resort Kpt	sdn-pyk			v			2		-	-	-	-	-	-			-	-	tanah		
15	86A	377+437	Resort Kpt	sdn-pyk		v		PT gembala		4	ada	-	-	-	-	-	-	ada	ada	-	-	aspal		
16	87	392+355	Resort Kpt	sig-kpt		v		PT. Kedudukan jaya		4		-	-	-	-	-	-			-	-	tanah		
17		393+000	Resort Kpt	sig-kpt	x			PT Remifa		4	ada	-	-	-	-	-	-	ada	ada	-	-	aspal	Elektrik	
18		394+000	Resort Kpt	sig-kpt	x			PT. Muara kelinngi		4	ada	-	-	-	-	-	-	ada	ada	-	-	tanah	Elektrik	
19	88	395+357	Resort Kpt	sig-kpt		v				2	ada	-	-	-	-	-	-		ada	-	-	tanah		
20	89	396+750	Resort Kpt	sig-kpt		v		PT. Nila kandi		4	ada	-	-	-	-	-	-		ada	-	-	tanah		
21	90	398+222	Resort Kpt	sig-kpt		v		PLTU		10	ada	-	-	-	-	-	-	ada	ada	-	-	aspal		
22	90A	398+701	Resort Kpt	sig-kpt	DL			Abikusno		6	ada	-	-	-	-	-	-		ada	-	-	aspal	Elektrik	
23	91	398+835	Resort Kpt	sig-kpt	x			PT. PTSB		9	ada	-	-	-	-	-	-		ada	-	-	aspal		

RESORT MUARA ENIM																								
Nomor		Letak			Jenis Perlintasan			Perlintasan			Perlengkapan / Rambu-Rambu									Jenis		Keterangan		
Urut	JPL	KM	Lintas	Antara Stasiun	Dijaga	Tidak Dijaga		Nama Jalan / Desa	Desa/Kota	Lebar (m')	S. 35	Tabel I						Tabel II			Garis Kejut		Perkerasan	Pintu
						Resmi	Liar					22a	22b	23	24a	24b	24c	1a	1c	2b				
31	112	381+557	Resort Me	Ujm-mrl		v		desa		4	ada	-	-	-	-	-	-	ada	adaa	-	-	tanah		
32	113	383+160	Resort Me	Ujm-mrl		v				1.5		-	-	-	-	-	-			-	-	tanah		
33	114	384+389	Resort Me	Ujm-mrl		v				1.5	ada	-	-	-	-	-	-	ada	ada	-	-	aspal		
34		387+001	Resort Me	Ujm-mrl			v			1.5		-	-	-	-	-	-			-	-	tanah		
35	115	388+147	Resort Me	Mrl-me		v				1	ada	-	-	-	-	-	-		ada	-	-	aspal		
36	116	388+970	Resort Me	Mrl-me		v				1		-	-	-	-	-	-			-	-	tanah		
37	117	390+610	Resort Me	Mrl-me		v				2		-	-	-	-	-	-			-	-	tanah		
38	118	391+187	Resort Me	Mrl-me		v				1.5		-	-	-	-	-	-			-	-	tanah		
39	119	391+291	Resort Me	Mrl-me		v				2	ada	-	-	-	-	-	-			-	-	aspal		
40	120	392+032	Resort Me	Mrl-me		v				1	ada	-	-	-	-	-	-		ada	-	-	aspal	Otomatis	
41	121	394+394	Resort Me	Mrl-me		v		Pirsus		3	ada	-	-	-	-	-	-			-	-	tanah		
42		394+968	Resort Me	Mrl-me		v	v	Nordell		4		-	-	-	-	-	-			-	-	aspal	Elektrik	
43	122	394+992	Resort Me	Mrl-me		v				1.5	ada	-	-	-	-	-	-	ada		-	-	tanah		
44	123	395+739	Resort Me	Mrl-me	DL			sudirman		6	ada	-	-	-	-	-	-			-	-	aspal	Elektrik	
45	124	396+274	Resort Me	me-bji	DL			rambutan		4	ada	-	-	-	-	-	-	ada	ada	-	-	aspal	Elektrik	
46	125	396+540	Resort Me	me-bji		v				1.5	ada	-	-	-	-	-	-	ada	ada	-	-	aspal	Elektrik	
47	126	396+666	Resort Me	me-bji	DD			enim		6	ada	-	-	-	-	-	-	ada	ada	-	-	aspal	Elektrik	
48	127	397+296	Resort Me	me-bji		v		lematang		6	ada	-	-	-	-	-	-	ada	ada	-	-	tanah		
49	1	0+240	Resort Me	me-tmb		v		perwira I		5	ada	-	-	-	-	-	-	ada	ada	-	-	aspal		
50	2	0+645	Resort Me	me-tmb		v		perwira II		5	ada	-	-	-	-	-	-	ada	ada	-	-	aspal		
51	3	0+842	Resort Me	me-tmb		v		pemuda		4	ada	-	-	-	-	-	-	ada	ada	-	-	aspal		
52	4	3+782	Resort Me	me-tmb		v		Kompi C		5	ada	-	-	-	-	-	-	ada	ada	-	-	tanah		
53	5	5+580	Resort Me	me-tmb		v				4	ada	-	-	-	-	-	-	ada	ada	-	-	aspal	Elektrik	

RESORT 15 MANGGARAI									
1	1	41+660	Aspal	Cta-Cbn	Pondok Rajek	Jatimulya	Bogor	Jawa Barat	Semi Otomatis
2	2	42+285	Aspal	Cbn-Nmo	Tapos	Ciriung	Bogor	Jawa Barat	Semi Otomatis
3	14B	11+827	Aspal	Mri-Teb	Lapangan Ros	Tebet	Jakarta Selatan	DKI Jakarta	-
4	14C	11+894	Aspal	Mri-Teb	Lapangan Ros	Tebet	Jakarta Selatan	DKI Jakarta	Semi Otomatis
5	18B	17+295	Aspal	Psm-Psm	Seno Bakin	Pejanten Timur	Jakarta Selatan	DKI Jakarta	Semi Otomatis
6	20B	20+292	Aspal	Psm-Tnt	Kompi AL	Pejanten Timur	Jakarta Selatan	DKI Jakarta	Semi Otomatis
7	20C	20+785	Aspal	Psm-Tnt	TB. Simatupang	Tanjung Barat	Jakarta Selatan	DKI Jakarta	Semi Otomatis
8	22	23+162	Aspal	Psm-Tnt	Lenteng Agung	Lenteng Agung	Jakarta Selatan	DKI Jakarta	Semi Otomatis
9	23	25+527	Aspal	Up-Ui	Zikon	Srengseng Sawah	Jakarta Selatan	DKI Jakarta	Semi Otomatis
10	25	32+052	Aspal	Dpb-Dp	Dewi Sartika	Depok	Jawa Barat	Semi Otomatis	
11	26	42+148	Aspal	Cta-Bjd	Bojong Gede	Bojong Gede	Bogor	Jawa Barat	Semi Otomatis
RESORT 16 JATINEGARA									
1	55	13+707	Aspal	Cpn-Kld	Bekasi Timur	Jatinegara Kaum	Jakarta Timur	DKI Jakarta	Otomatis
2	63	19+453	Aspal	Kld-Cuk	Penggilingan	Penggilingan	Jakarta Timur	DKI Jakarta	Semi Otomatis
3	81	27+453	Aspal	Bks-Tb	H. Agus Slim	Bekasi Jaya	Bekasi	Jawa Barat	Semi Otomatis
4	85A	28+7/8	Aspal	Bks-Tb	Prof. MOH. Yamin	Duren Jaya	Bekasi	Jawa Barat	Semi Otomatis
5	91	31+721	Aspal	Bks-Tb	Indo Porlen	Setia Mekar	Bekasi	Jawa Barat	Semi Otomatis
6	99	34+986	Aspal	Tb-Ckr	SKU	Wana Sari	Bekasi	Jawa Barat	Semi Otomatis
RESORT 17 CIKAMPEK									
1	122	50+076	Aspal	Imb-Kdh	Kojengkang	Karangsari	Bekasi	Jawa Barat	Elektrik
2	134	58+385	Aspal	Kdh-Kw	Tanjung Pura	Tanjung Mekar	Karawang	Jawa Barat	Semi Otomatis
3	156	64+917	Aspal	Kw-Kli	Teluk Jame	Adiarsa	Karawang	Jawa Barat	Semi Otomatis
RESORT 18 BOGOR									
1	2	0+196	Aspal	Boo-Btt	Kapt. Muslihat	Paledang	Bogor	Jawa Barat	Manual
2	3	0+293	Aspal	Boo-Btt	Sekolah	Paledang	Bogor	Jawa Barat	Manual
3	4	0+534	Aspal	Boo-Btt	Kantor Batu	Paledang	Bogor	Jawa Barat	Manual
4	7	2+356	Aspal	Boo-Btt	Layung Sari	Empang	Bogor	Jawa Barat	Manual
5	52	57+620	Aspal	Si-Ci	Otista	Citamiang/Cikole	Sukabumi	Jawa Barat	Manual
6	10	4+366	Aspal	Boo-Btt	Pamoyanan	Batu Tulis	Bogor	Jawa Barat	Manual
7	34	39+856	Aspal	Cbd-Ke	St. Cibadak	Cibadak	Sukabumi	Jawa Barat	Manual
8	17C	23+280	Aspal	Cgb-Ccr	Pusri	Baenda	Sukabumi	Jawa Barat	Manual
9	11	4+771	Aspal	Btt-Msg	Cipaku	Cipaku	Bogor	Jawa Barat	Manual
10	15	19+164	Aspal	Msg-Cgr	Cijambu	Cijambu	Bogor	Jawa Barat	Manual
11	16	20+174	Aspal	Cgb-Ccr	Bojongkariif	Bojongkariif	Bogor	Jawa Barat	Manual
12	18	24+264	Aspal	Cgb-Ccr	Tenjoayu	Tenjoayu	Sukabumi	Jawa Barat	Manual
13	23	27+120	Aspal	Ccr-Prk	Bogor-Sukabumi	Caringin	Sukabumi	Jawa Barat	Manual
14	24	27+897	Aspal	Ccr-Prk	Cidahu	Meksrsari	Sukabumi	Jawa Barat	Manual
15	47	55+630	Aspal	Csa-Si	Benteng	Benteng	Sukabumi	Jawa Barat	Manual
16	50	56+295	Aspal	Csa-Si	Nyomplong	Nyomplong	Sukabumi	Jawa Barat	Manual
17	51	56+918	Aspal	Csa-Si	Pelabuhan	Cikole	Sukabumi	Jawa Barat	Semi Otomatis
18	40	46+018	Aspal	Ke-Csa	Segog	Lembur Sawah	Sukabumi	Jawa Barat	Semi Otomatis
19	44	52+177	Aspal	Ke-Csa	Citengkor	Cisaat	Sukabumi	Jawa Barat	Manual
20	45	53+504	Aspal	Csa-Si	Sukamantri	Sukamantri	Sukabumi	Jawa Barat	Manual
21	46	54+517	Aspal	Csa-Si	Cemerlang	Sukakarya	Sukabumi	Jawa Barat	Manual
22	31	34+507	Aspal	Ccr-Prk	Parakan Salak	Parungkuda	Sukabumi	Jawa Barat	Manual
23	33	39+268	Aspal	Cbd-Ke	Nagrag	Pamuruyan	Sukabumi	Jawa Barat	Manual
24	38	44+809	Aspal	Ke-Csa	Cireunde	Karangtengah	Sukabumi	Jawa Barat	Semi Otomatis

RESORT 15 MANGGARAI									
1	17	15+356	Aspal	Dm-Psm	TM. Pahlawan	Kalibata	Jakarta Selatan	DKI Jakarta	Semi Otomatis
2	20	19+096	Aspal	Psm- Tnt	Pasar Minggu	Pajanten Timur	Jakarta Selatan	DKI Jakarta	Semi Otomatis
3	24E	28+238	Aspal	Ui-Poc	Akses UI	Pondok Cina	Depok	Jawa Barat	Semi Otomatis
4	25I	37+965	Aspal	Cta-Bjd	Raya Citayam	Pabuaran	Bogor	Jawa Barat	Semi Otomatis
5	16B	14+744	Aspal	Cwg-Dm	Pegadegan	Pagadegan	Jakarta Selatan	DKI Jakarta	Semi Otomatis
6	19B	18+716	Aspal	Psm- Tnt	Al-Makmur	Pejanten Timur	Jakarta Selatan	DKI Jakarta	Semi Otomatis
RESORT 16 JATINEGARA									
1	56	14+786	Aspal	Cpn-Kld	Kebon Singkong	Jatinegara kaum	Jakarta Timur	DKI Jakarta	Semi Otomatis
2	78	26+702	Aspal	Bks-Tb	Perjuangan	Duren Jaya	Bekasi	Jawa Barat	Semi Otomatis
3	50	12+035	Aspal	Jng-Cpn	Kebon Sereh	Pisangan Baru	Jakarta Timur	DKI Jakarta	Otomatis
4	52	12+570	Aspal	Jng-Cpn	Pintu Baru	Pisangan Lama	Jakarta Timur	DKI Jakarta	Otomatis
5	109	42+867	Aspal	Tb-Ckr	Kamp. Kali Jaya	Kali Jaya	Bekasi	Jawa Barat	Semi Otomatis
6	110	43+154	Aspal	Tb-Ckr	Puroli	Karang Asih	Bekasi	Jawa Barat	Semi Otomatis
7	111	43+829	Aspal	Ckr-Lmb	Yos Sudarso	Karang Asih	Bekasi	Jawa Barat	Semi Otomatis
8	66	20+834	Aspal	Kld-Cuk	Bojong Rangkong	Pulo Gebang	Jakarta Timur	DKI Jakarta	Otomatis
9	95	33+450	Aspal	Tb-Ckr	Busilen	Mekar Sari	Bekasi	Jawa Barat	Otomatis
RESORT 17 CIKAMPEK									
1	118	47+562	Aspal	Ckr-Lmb	Cibarusah	Lemah Abang	Bekasi	Jawa Barat	Elektrik
2	154	63+390	Aspal	Kw-Kli	Tuaref	Naga Sari	Karawang	Jawa Barat	Semi Otomatis
3	119	48+171	Aspal	Lmb-Kdh	Lemah Abang	Ds. Simpangan	Bekasi	Jawa Barat	Semi Otomatis
4	130	56+368	Aspal	Lmb-Kdh	Kedunggedeh	Waringin Jaya	Bekasi	Jawa Barat	Semi Otomatis
5	1	84+485	Aspal	Ckp-Tjs	St. Cikampek	Cikampek Kota	Karawang	Jawa Barat	Semi Otomatis
6	174	73+990	Aspal	Kos-Dwn	Kosanbi	Duren	Karawang	Jawa Barat	Semi Otomatis
7	194	84+447	Aspal	Ckp-Cbr	Ahmad Yani	Cikampek Kota	Karawang	Jawa Barat	Semi Otomatis
8	194A	84+594	Aspal	Ckp-Cbr	Terminal	Cikampek Kota	Karawang	Jawa Barat	Semi Otomatis
RESORT 18 BOGOR									
1	31	34+507	Aspal	Ccr-Prk	Parakan Salak	Parung Kuda	Sukabumi	Jawa Barat	Semi Otomatis
2	23	27+120	Aspal	Ccr-Prk	Bogor Sukabumi	Cicurug	Sukabumi	Jawa Barat	Semi Otomatis
3	38	44+809	Aspal	Cbd-Ke	Citengkor		Sukabumi	Jawa Barat	Manual
4	1	54+408	Aspal	Cit-Boo	MA. Salmun	Cibogor	Bogor	Jawa Barat	Semi Otomatis
5	2	0+196	Aspal	Boo-Btt	Kapten Muslihat	Paledang	Bogor	Jawa Barat	Semi Otomatis
6	3	0+293	Aspal	Btt-Msg	Sekolah	Paledang	Bogor	Jawa Barat	Manual
7	11	4+771	Aspal	Btt-Msg	Cipaku	Cipaku	Bogor	Jawa Barat	Manual
8	10	4+366	Aspal	Boo-Btt	Pamoyanan	Pamoyanan	Bogor	Jawa Barat	Manual
9	12F	14+025	Aspal	Btt-Msg	Bustomi	Maseng	Bogor	Jawa Barat	Manual
10	34	39+856	Aspal	Prk-Cbd	Sta. Cibadak		Sukabumi	Jawa Barat	Manual
11	44	52+177	Aspal	Ccsa-Si	Mangkalaya		Sukabumi	Jawa Barat	Manual
12	26N	46+893	Aspal	Bjd-Cit	Jambu Dipa	Cilebut Timur	Bogor	Jawa Barat	Semi Otomatis
13	8A	2+889	Aspal	Boo-Btt	Dereded	Dereded	Bogor	Jawa Barat	Manual
14	51	56+918	Aspal	Csa-Si	Pelabuhan II		Sukabumi	Jawa Barat	Semi Otomatis
15	52	57+620	Aspal	Si-Gds	Otista		Sukabumi	Jawa Barat	Manual
16	15	19+164	Aspal	Msg-Cgb	Cijambu	Cijambu	Bogor	Jawa Barat	Manual

DIJAGA PIHAK LUAR

NO	LOKASI PERLINTASAN		JENIS KONSTRUKSI	PETAK JALAN STASIUN	NAMA JALAN	NAMA DESA	NAMA KABUPATEN	NAMA PROPINSI	JENIS PINTU PERLINTASAN	LEBAR JALAN	JENIS KENDARAAN (Sering Lewat)	RAMBU - RAMBU I					RAMBU - RAMBU II					KETERANGAN		
	NO. JPL	KM-HM										LINTAS	STOP	X	S. 35	ZZ	GK	AKA	PT	23	24a		24b	24c
1	2	3	4	5	6	7	8	9	10	5	6	10	11	12	13	14	15	16	17	18	19	20	21	22
1	230	111+612	Aspal	Wlt-Sg	Jamak Sari	Jamak Sari	Serang	Banten	Manual															
2	232	112+360	Aspal	Wlt-Sg	KH. Abdul Latif		Serang	Banten	Manual															
3	236	114+756	Aspal	Sg-Kra	Ayip Usman		Serang	Banten	Manual															
4	277	135+591	Aspal	Cig-Ken	Ramanuju		Serang	Banten	Manual															
5	285a	140+343	Aspal	Ken-Mer	PT. Krakatau Steel		Serang	Banten	Semi Otomatis															
6	288a	142+649	Aspal	Ken-Mer	PT. Peni		Serang	Banten	Semi Otomatis															
7	288b	143+292	Aspal	Ken-Mer	PT. Bakrie		Serang	Banten	Semi Otomatis															
8	289	144+156	Aspal	Ken-Mer	Statomer		Serang	Banten	Manual															
9	290a	145+909	Aspal	Ken-Mer	Merak Beach Hotel		Serang	Banten	Manual															
WILAYAH RK 12 RANGKAS BITUNG																								
NIHIL																								
WILAYAH RK 13 TANAH ABANG																								
1	53a	15+453	Aspal	Kby-Pdj	Bendi Raya	Tanah Kusir	Jakarta Selatan	DKI Jakarta																
2	107	37+810	Aspal	Csk-Prp	Kp. Kandang	Kp. Kandang	Tangerang	Banten																
WILAYAH RK 14 TANJUNG PRIUK																								
1	7A	2+876	Beton	Kpb-Ac	Hostel	Pademangan	Jakarta Utara	DKI Jakarta	Semi Otomatis															
WILAYAH RK 15 MANGGARAI																								
1	26C	43+272	Beton	Bjd-Clt	Sari Gaperi	Kedung Waringin	Bogor	Jawa Barat																
WILAYAH RK 16 JATINEGARA																								
1	101	36+431	Aspal	Tb-Ckr		Wana Sari	Bekasi	Jawa Barat																
2	104	38+471	Aspal	Tb-Ckr		Telaga Asih	Bekasi	Jawa Barat																
WILAYAH RK 17 CIKAMPEK																								
NIHIL																								
WILAYAH RK 18 BOGOR																								
NIHIL																								

Keterangan :

X	=	Andreas Kruis
S. 35	=	Semboyan 35
ZZ	=	Zig Zag
GK	=	Garis Kejut
AKA	=	Awas Kereta Api
AGK	=	Awas Garis Kejut
PT	=	Patok/Portal
23	=	Hati-hati untuk menegaskan jenis bahaya tersebut digunakan papan tambahan
24a	=	Rambu tambahan menyatakan jarak 450 M
24b	=	Rambu tambahan menyatakan jarak 150 M
24c	=	Rambu tambahan menyatakan jarak 150 M

DATA PINTU PERLINTASAN SINTELIS DAOP 1 JAKARTA

No.	Resort	Antara	KM	No. JPL	Lebar Jalan	Nama Jalan	Kabupaten	Status	Merk / Jenis Pintu	Jenis Pengamanan			Perlengkapan / Rambu-rambu			Keterangan
										Genta	Telepon	Penjaga	UU 13/1992	S.35	Andreas Cruis	
1	2	3	4	5	6	7	8	9	10	11	12	13	14	15	16	17
SDK 11A SERANG																
1	Srk 11 Rk	Csk-Prp	33+114	95	6	Cisauk	Tangerang	Resmi	Alkmaar-HG-2	Ada	Ada	Ada	-	Ada	Ada	
2	Srk 11 Rk	Csk-Prp	34+834	100	4	Maloko	Tangerang	Resmi	Alkmaar-HG-2	Ada	Ada	Ada	-	Ada	Ada	▣ = usulan penggantian baru
3	Srk 11 Rk	Prp-Cjt	42+024	118	6	Parung	Bogor	Resmi	Alkmaar-HG-2	Ada	Ada	Ada	-	Ada	Ada	
4	Srk 11 Rk	Cjt-Tej	54+957	148	6	Tenjo	Bogor	Resmi	Alkmaar-HG-2	Ada	Ada	Ada	-	Ada	Ada	▨ = usulan pelayanan pusat
5	Srk 11 Rk	Mj-Ctr	67+133	171	6	Cibeureum	Lebak	Resmi	Alkmaar-HG-2	Ada	Ada	Ada	-	Ada	Ada	
6	Srk 11 Rk	Ctr-Rk	69+999	174	8	Cikande	Lebak	Resmi	Alkmaar- CELL-2	Ada	Ada	Ada	-	Ada	Ada	
7	Srk 11 Rk	Ctr-Rk	78+085	179	10	Kembangarum	Lebak	Resmi	Alkmaar-2	Ada	Ada	Ada	-	Ada	Ada	
8	Srk 11 Rk	Ctr-Rk	79+272	181	10	Gunung Sahari	Lebak	Resmi	Alkmaar-2	Ada	Ada	Ada	-	Ada	Ada	
9	Srk 11 Rk	Ctr-Rk	79+886	183	14	Pahlawan	Lebak	Resmi	Alkmaar-2	Ada	Ada	Ada	-	Ada	Ada	
10	Srk 11 Rk	Ctr-Rk	80+246	184	20	Sunan Kali Jaga	Lebak	Resmi	Alkmaar-2	Ada	Ada	Ada	-	Ada	Ada	
SDK 11B RANGKASBITUNG																
11	Srk 11 Rk	Ct-Ckl	97+126	205	8	Petir/Cireusal	Serang	Resmi	Alkmaar-HG-2	Ada	Ada	Ada	-	Ada	Ada	
12	Srk 11 Rk	Ckl-Wlt	104+495	215	8	Ciruas	Serang	Resmi	Alkmaar-HG-2	Ada	Ada	Ada	-	Ada	Ada	
13	Srk 11 Rk	Wlt-Sg	110+809	227	10	Ahmad Yani	Serang	Resmi	Alkmaar-2	Ada	Ada	Ada	Ada	Ada	Ada	
14	Srk 11 Rk	Sg-Kra	113+263	234	9	Lopang	Serang	Resmi	Alkmaar-2	Ada	Ada	Ada	-	Ada	Ada	
15	Srk 11 Rk	Tojb-Clg	121+851	251	8	Banten	Serang	Resmi	Alkmaar-HG-2	Ada	Ada	Ada	-	Ada	Ada	
16	Srk 11 Rk	Tojb-Clg	134+040	275	7	Pagebangan	Serang	Resmi	Alkmaar-2	Ada	Ada	Ada	-	Ada	Ada	
17	Srk 11 Rk	Clg-Ken	134+780	276	7	Temu Putih	Serang	Resmi	Alkmaar-2	Ada	Ada	Ada	-	Ada	Ada	
18	Srk 11 Rk	Clg-Ken	137+828	281	6	Mancak	Serang	Resmi	Alkmaar-HG-2	Ada	Ada	Ada	-	Ada	Ada	
19	Srk 11 Rk	Ken-Cgd	9+690	13	10	Tegal Ratu	Serang	Resmi	Alkmaar-2	Ada	Ada	Ada	-	Ada	Ada	
20	Srk 11 Rk	Ken-Mer	138+210	282	14	Anyer	Serang	Resmi	Alkmaar-2	Ada	Ada	Ada	Ada	Ada	Ada	
21	Srk 11 Rk	Ken-Mer	140+342	285	9	Krakatau Steel	Serang	Resmi	Alkmaar- CELL-2	Ada	Ada	Ada	-	Ada	Ada	
22	Srk 11 Rk	Ken-Mer	142+649	288A	9	Arseto PK	Serang	Resmi	Alkmaar-2	Ada	Ada	Ada	-	Ada	Ada	
23	Srk 11 Rk	Ken-Mer	143+290	288B	10	Boga Prakosa	Serang	Resmi	Alkmaar-2	Ada	Ada	Ada	-	Ada	Ada	

SDK 12A DEPOK															
24	Srk 12 Boo	Mri-Dm	11+825	15A/B	10	Lapangan Ros	Jakarta Selatan	Resmi	Nipon-4	-	Ada	Ada	Ada	Ada	Ada
25	Srk 12 Boo	Mri-Dm	14+744	16B	7	Pangadegan	Jakarta Selatan	Resmi	Nipon-2	-	Ada	Ada	-	Ada	Ada
26	Srk 12 Boo	Dm-Psm	15+306	17	20	Pahlawan	Jakarta Selatan	Resmi	Nipon-4	-	Ada	Ada	Ada	-	Ada
27	Srk 12 Boo	Dm-Psm	17+352	18B	8	Bakin / Volvo	Jakarta Selatan	Resmi	Nipon-2	-	Ada	Ada	Ada	Ada	Ada
28	Srk 12 Boo	Psm-Lna	18+718	19B	5	Condet	Jakarta Selatan	Resmi	Nipon-2	-	Ada	Ada	-	-	Ada
29	Srk 12 Boo	Psm-Lna	19+096	20	8	Tanjung Barat	Jakarta Selatan	Resmi	Nipon-2	-	Ada	Ada	-	Ada	Ada
30	Srk 12 Boo	Psm-Lna	20+290	20B	10	Komp. ALRI	Jakarta Selatan	Resmi	Nipon-2	-	Ada	Ada	-	Ada	Ada
31	Srk 12 Boo	Psm-Lna	20+718	20C	18	Lingkar	Jakarta Selatan	Resmi	Nipon-3	-	Ada	Ada	-	Ada	Ada
32	Srk 12 Boo	Lna-Poc	23+162	22	9	Lenteng Agung	Jakarta Selatan	Resmi	Nipon-2	-	Ada	Ada	-	Ada	Ada
33	Srk 12 Boo	Lna-Poc	25+257	23	7	Pertigaan	Jakarta Selatan	Resmi	Nipon-2	-	Ada	Ada	Ada	Ada	Ada
34	Srk 12 Boo	Lna-Poc	28+238	24E	6	Pondok Cina	Depok	Resmi	Nipon-2	-	Ada	Ada	-	-	Ada
35	Srk 12 Boo	Poc-Dp	30+913	24F	10	A.R. Hakim	Depok	Resmi	Nipon-2	-	Ada	Ada	-	-	Ada
36	Srk 12 Boo	Dpb-Dp	32+052	25	6	Dewi Sartika	Depok	Resmi	Nipon-2	-	Ada	Ada	Ada	Ada	Ada
37	Srk 12 Boo	Cta-Bjd	37+965	25I	6	Citayam	Depok	Resmi	Nipon-2	-	Ada	Ada	-	Ada	Ada
38	Srk 12 Boo	Bjd-Clt	46+895	26N	6	Cilebut	Bogor	Resmi	Nipon-2	-	Ada	Ada	-	-	Ada
39	Srk 12 Boo	Cta-Cbn		1	8	Pondok Rajek	Bogor	Resmi	Alkmaar-2	-	Ada	Ada	-	Ada	Ada
40	Srk 12 Boo	Cta-Cbn		2	8	Tapos	Bogor	Resmi	Alkmaar-2	-	Ada	Ada	-	Ada	Ada
41	Srk 12 Boo	Cta-Bjd	42+148	26	6	Bojonggede	Bogor	Resmi	Nipon-2	-	Ada	Ada	-	-	Ada
42	Srk 12 Boo	Clt-Boo	50+718	27A	8	Kemang / Baru	Bogor	Resmi	Nipon-2	-	Ada	Ada	-	-	Ada
43	Srk 12 Boo	Clt-Boo	51+093	27	8	Kebon Pedes	Bogor	Resmi	Nipon-2	-	Ada	Ada	-	Ada	Ada
44	Srk 12 Boo	Clt-Boo	51+775	28	8	Penjagalan	Bogor	Resmi	Nipon-2	-	Ada	Ada	-	Ada	Ada
45	Srk 12 Boo	Clt-Boo	53+529	29	8	Martadinata	Bogor	Resmi	Nipon-2	-	Ada	Ada	-	Ada	Ada
46	Srk 12 Boo	Clt-Boo	54+409	1	10	M.A. Salmun	Bogor	Resmi	Nipon-2	-	Ada	Ada	-	Ada	Ada
47	Srk 12 Boo	Boo-Btt	00+196	2	14	Kapt. Muslihat	Bogor	Resmi	Alkmaar-4	Ada	-	Ada	-	Ada	Ada
48	Srk 12 Boo	Boo-Btt	00+298	3	5	Sekolah	Bogor	Resmi	Mekanik-2	Ada	-	Ada	-	Ada	Ada
49	Srk 12 Boo	Boo-Btt	00+534	4	5	Batu	Bogor	Resmi	Mekanik-2	Ada	-	Ada	-	Ada	Ada

SDK 12B CIBADAK																
50	Srk 12 Boo	Boo-Btt	2+356	7	7	Layung Sari	Bogor	Resmi	Mekanik-2	Ada	-	Ada	-	Ada	Ada	
51	Srk 12 Boo	Boo-Btt	4+366	10	10	Batu Tulis	Bogor	Resmi	Mekanik-2	Ada	-	Ada	-	Ada	Ada	
52	Srk 12 Boo	Btt-Msg	4+771	11	6	Cipaku	Bogor	Resmi	Mekanik-2	Ada	-	Ada	-	Ada	Ada	
53	Srk 12 Boo	Btt-Msg	14+025	12F	5	Lengis	Bogor	Resmi	Mekanik-2	Ada	-	Ada	-	Ada	Ada	
54	Srk 12 Boo	Msg-Cgb	19+166	15	5	Cijambu	Bogor	Resmi	Mekanik-2	Ada	-	Ada	-	-	Ada	
55	Srk 12 Boo	Cgb-Ccr	20+172	16	4	Bojong Ki Arif	Bogor	Resmi	Mekanik-2	Ada	-	Ada	-	-	Ada	
56	Srk 12 Boo	Cgb-Ccr	23+500	17C	6	Pusri	Sukabumi	Resmi	Mekanik-2	Ada	-	Ada	-	-	Ada	
57	Srk 12 Boo	Cgb-Ccr	24+204	18	4	Tenjo Ayu	Sukabumi	Resmi	Mekanik-2	Ada	-	Ada	-	-	Ada	
58	Srk 12 Boo	Ccr-Prk	27+120	23	10	Sukabumi	Sukabumi	Resmi	Alkmaar-HG-2	Ada	-	Ada	-	-	Ada	
59	Srk 12 Boo	Ccr-Prk	27+897	24	4	Caringin	Sukabumi	Resmi	Mekanik-2	Ada	-	Ada	-	Ada	Ada	
60	Srk 12 Boo	Ccr-Prk	34+507	31	6	Parakan Selak	Sukabumi	Resmi	Alkmaar-HG-2	Ada	-	Ada	-	-	Ada	
61	Srk 12 Boo	Prk-Cbd	39+263	33	4	Nagrak	Sukabumi	Resmi	Alkmaar-HG-2	Ada	-	Ada	-	-	Ada	
62	Srk 12 Boo	Prk-Cbd	39+858	34	6	Stasiun	Sukabumi	Resmi	Mekanik-2	Ada	-	Ada	-	-	Ada	
63	Srk 12 Boo	Ke-Csa	44+809	38	4	Cilengkol	Sukabumi	Resmi	Mekanik-2	Ada	-	Ada	-	-	Ada	
64	Srk 12 Boo	Ke-Csa	46+019	40	10	Segok	Sukabumi	Resmi	Nipon-2	Ada	-	Ada	-	-	Ada	
65	Srk 12 Boo	Ke-Csa	52+177	44	4	Stasiun	Sukabumi	Resmi	Mekanik-2	Ada	-	Ada	-	-	Ada	
66	Srk 12 Boo	Csa-Si	53+540	45	4	Sukamantri	Sukabumi	Resmi	Mekanik-2	Ada	-	Ada	-	-	Ada	
67	Srk 12 Boo	Csa-Si	54+517	46	4	Tegal Padul	Sukabumi	Resmi	Mekanik-2	Ada	-	Ada	-	-	Ada	
68	Srk 12 Boo	Csa-Si	55+630	47	4	Benteng	Sukabumi	Resmi	Mekanik-2	Ada	-	Ada	-	-	Ada	
69	Srk 12 Boo	Csa-Si	56+295	50	4	Nyomplong	Sukabumi	Resmi	Mekanik-2	Ada	-	Ada	-	-	Ada	
70	Srk 12 Boo	Csa-Si	56+919	51	12	Pelabuhan	Sukabumi	Resmi	Alkmaar-2	Ada	-	Ada	-	Ada	Ada	
71	Srk 12 Boo	Si-Gds	57+620	52	8	Baros	Sukabumi	Resmi	Mekanik-2	Ada	-	Ada	-	Ada	Ada	

SDK 13A TANAH ABANG																
72	Srk 13 Jak	Thb-Plm	0+403	41/42	8	Pejampongan	Jakarta Selatan	Resmi	Alkmaar-2	Ada	Ada	Ada	-	-	Ada	
73	Srk 13 Jak	Plm-Kby	10+314	43	18	Palmerah	Jakarta Selatan	Resmi	Alkmaar-2	Ada	Ada	Ada	-	Ada	Ada	
74	Srk 13 Jak	Plm-Kby	12+011	45A	28	Permata Hijau	Jakarta Selatan	Resmi	Alkmaar-2	Ada	Ada	Ada	-	Ada	Ada	
75	Srk 13 Jak	Plm-Kby	13+000	50	6	Kramat	Jakarta Selatan	Resmi	Alkmaar-2	Ada	Ada	Ada	-	Ada	Ada	
76	Srk 13 Jak	Kby-Pdj	14+293	52	20	Ciputat Baru	Jakarta Selatan	Resmi	Alkmaar-2	Ada	Ada	Ada	-	Ada	Ada	
77	Srk 13 Jak	Kby-Pdj	16+974	57A	8	Bintaro	Jakarta Selatan	Resmi	Nipon-2	Ada	Ada	Ada	-	-	Ada	
78	Srk 13 Jak	Kby-Pdj	19+903	64	8	Stasiun Pdj	Tangerang	Resmi	Alkmaar-2	Ada	Ada	Ada	-	Ada	Ada	
79	Srk 13 Jak	Sdm-Srp	24+433	75	6	Ciputat	Tangerang	Resmi	Alkmaar-2	Ada	Ada	Ada	-	Ada	Ada	
80	Srk 13 Jak	Srp-Csk	30+383	90	6	Serpong	Tangerang	Resmi	Alkmaar-2	Ada	Ada	Ada	-	Ada	Ada	
81	Srk 13 Jak	Thb-Mri	1+936	1	28	KH. Mas Mansyur	Jakarta Pusat	Resmi	Nipon-4	-	Ada	Ada	-	Ada	Ada	
82	Srk 13 Jak	Thb-Du	4+420	31	24	KH. Hasyim Ashari	Jakarta Pusat	Resmi	Nipon-3	-	Ada	Ada	-	Ada	Ada	
83	Srk 13 Jak	Du-Ak	4+250	29A	10	Kerendang	Jakarta Pusat	Resmi	Nipon-2	Ada	Ada	Ada	-	Ada	Ada	
84	Srk 13 Jak	Du-Psg	1+200	2A	6	Semeru/Mawardi	Jakarta Barat	Resmi	Alkmaar-2	Ada	Ada	Ada	-	Ada	Ada	
85	Srk 13 Jak	Du-Psg	1+600	2B	6	Makaliwe	Jakarta Barat	Resmi	Alkmaar-4	Ada	Ada	Ada	-	Ada	Ada	
86	Srk 13 Jak	Du-Psg	1+800	4	6	Satria Raya	Jakarta Barat	Resmi	Alkmaar-4	Ada	Ada	Ada	-	-	Ada	
87	Srk 13 Jak	Du-Psg	2+505	5	6	Hadiah	Jakarta Barat	Resmi	Alkmaar-HG-2	Ada	Ada	Ada	-	Ada	Ada	
88	Srk 13 Jak	Du-Psg	3+101	6A	6	Karya	Jakarta Barat	Resmi	Alkmaar-HG-2	Ada	Ada	Ada	-	Ada	Ada	
89	Srk 13 Jak	PSg-Rwb	3+940/945	77A	8/8	Daan Mogot I-II	Jakarta Barat	Resmi	Alkmaar-4	Ada	Ada	Ada	-	-	Ada	
90	Srk 13 Jak	PSg-Rwb	4+262	8	6	Koneng	Jakarta Barat	Resmi	Nipon-2	Ada	Ada	Ada	-	Ada	Ada	
91	Srk 13 Jak	PSg-Rwb	4+510	8A	8	Green Garden	Jakarta Barat	Resmi	Alkmaar- CELL-2	Ada	Ada	Ada	-	-	Ada	
92	Srk 13 Jak	PSg-Rwb	8+186	8C	10	Bojong Indah	Jakarta Barat	Resmi	Nipon-2	Ada	Ada	Ada	-	-	Ada	
93	Srk 13 Jak	PSg-Rwb	8+675	13A/B	6/6	Rawa Buaya	Jakarta Barat	Resmi	Alkmaar-2	Ada	Ada	Ada	-	Ada	Ada	
94	Srk 13 Jak	Rwb-Pi	11+275	18	8	Stasiun Kds	Tangerang	Resmi	Nipon-2	Ada	Ada	Ada	-	Ada	Ada	
95	Srk 13 Jak	Pi-Tng	13+000	27	12	Akses Road	Tangerang	Resmi	Alkmaar-2	Ada	Ada	Ada	-	-	Ada	
96	Srk 13 Jak	Pi-Tng	18+718	28	8	Taman Pahlawan	Tangerang	Resmi	Alkmaar-2	Ada	Ada	Ada	-	Ada	Ada	
97	Srk 13 Jak	Pi-Tng	19+040	29	10	Dimiyati	Tangerang	Resmi	Alkmaar-2	Ada	Ada	Ada	-	Ada	Ada	

SDK 13B MANGGARAI																
98	Srk 13 Jak	Thb-Mri	4+086	3	20	Madiun	Jakarta Pusat	Resmi	Alkmaar-4	-	Ada	Ada	Ada	Ada	Ada	
99	Srk 13 Jak	Thb-Mri	4+533	2/4	12	Guntur	Jakarta Pusat	Resmi	Nipon-2	-	Ada	Ada	-	Ada	Ada	
100	Srk 13 Jak	Thb-Mri	4+913	5	20	Menteng Si	Jakarta Pusat	Resmi	Nipon-2	-	Ada	Ada	-	Ada	Ada	
101	Srk 13 Jak	Mri-Dm	10+791	14	18	Bukit Duri Puteran	Jakarta Selatan	Resmi	Nipon-4	-	Ada	Ada	Ada	Ada	Ada	
102	Srk 13 Jak	Mri-Bud	1+439	14A	7	Bukit Duri Tanjakan	Jakarta Selatan	Resmi	Alkmaar-HG-2	-	Ada	Ada	-	Ada	Ada	
SDK 13C TANJUNG PRIUK																
103	Srk 13 Jak	Kpb-Ak	0+085	1	10	Kampung Bandan	Jakarta Utara	Resmi	Nipon-4	Ada	Ada	Ada	-	Ada	Ada	
104	Srk 13 Jak	Kpb-Ak	2+828/850	2/3	10/10	Bandengan	Jakarta Utara	Resmi	Nipon-4	Ada	Ada	Ada	-	Ada	Ada	
105	Srk 13 Jak	Kpb-Ak	3+451	5	10	Tubagus Angke	Jakarta Brat	Resmi	Nipon-4	Ada	Ada	Ada	-	-	Ada	
106	Srk 13 Jak	Kpb-Kmo	1+340	2A	50	Mangga Dua Raya	Jakarta Utara	Resmi	Nipon-4	Ada	Ada	Ada	Ada	Ada	Ada	
107	Srk 13 Jak	Kpb-Kmo	2+186	7	32	Gunung sahari	Jakarta Utara	Resmi	Nipon-4	Ada	Ada	Ada	Ada	Ada	Ada	
108	Srk 13 Jak	Kpb-Kmo	3+100	11	12	Industri	Jakarta Utara	Resmi	Nipon-2	Ada	Ada	Ada	-	Ada	Ada	
109	Srk 13 Jak	Kpb-Kmo	4+245	14	16	Angkasa	Jakarta Utara	Resmi	Nipon-4	Ada	Ada	Ada	Ada	Ada	Ada	
110	Srk 13 Jak	Kpb-Kmo	4+584	16	6	Sempur Sampi	Jakarta Utara	Resmi	Nipon-2	Ada	Ada	Ada	-	Ada	Ada	
111	Srk 13 Jak	Kmo-Pse	4+777	17	20	Garuda	Jakarta Utara	Resmi	Nipon-4	Ada	Ada	Ada	Ada	Ada	Ada	
112	Srk 13 Jak	Rjw-Tpk	1+833	11A	7	Kali Mati	Jakarta Utara	Resmi	Nipon-2	Ada	Ada	Ada	-	Ada	Ada	
113	Srk 13 Jak	Rjw-Tpk	4+317	11B	7	RS. Ancol	Jakarta Utara	Resmi	Nipon-2	Ada	Ada	Ada	-	Ada	Ada	
114	Srk 13 Jak	Rjw-Tpk	6+050	11C	12	Podomoro	Jakarta Utara	Resmi	Nipon-4	Ada	Ada	Ada	-	Ada	Ada	
115	Srk 13 Jak	Tpk-Pso	8+050	11E	22	Stasiun	Jakarta Utara	Resmi	Nipon-Cahaya	Ada	Ada	Ada	-	-	Ada	
116	Srk 13 Jak	Tpk-Pso	8+095	11F	40	R.E. Martadinata	Jakarta Utara	Resmi	Nipon-Cahaya	Ada	Ada	Ada	-	-	Ada	
117	Srk 13 Jak	Tpk-Pso	8+900	11G	43	Sulawesi	Jakarta Utara	Resmi	Nipon-Cahaya	Ada	Ada	Ada	-	Ada	Ada	
118	Srk 13 Jak	Kpb-Tpkg	1+922	5	20	Ancol	Jakarta Utara	Resmi	Mekanik-2	Ada	Ada	Ada	-	Ada	Ada	
119	Srk 13 Jak	Kpb-Tpkg	2+876	7A	8	Hostel	Jakarta Utara	Resmi	Nipon-2	Ada	Ada	Ada	-	Ada	Ada	
120	Srk 13 Jak	Kpb-Tpkg	3+394	11D	8	Tembus Gunung S	Jakarta Utara	Resmi	Nipon-2	Ada	Ada	Ada	-	Ada	Ada	

SDK 14A JATINEGARA																
121	Srk 14 Jng	Kmo-Pse	5+245	23	9	Bungur Besar	Jakarta Pusat	Resmi	Nipon-2	-	Ada	Ada	-	Ada	Ada	
122	Srk 14 Jng	Pse-Jng	6+235/277	29/30	12/8	Let. Jen. Suprpto	Jakarta Pusat	Resmi	Nipon-2	-	Ada	Ada	Ada	Ada	Ada	
123	Srk 14 Jng	Pse-Jng	6+900	31	8	Pasar Gaplok	Jakarta Pusat	Resmi	Nipon-2	-	Ada	Ada	-	Ada	Ada	
124	Srk 14 Jng	Pse-Jng	7+706	36	6	Gang Sentiong	Jakarta Pusat	Resmi	Nipon-2	-	Ada	Ada	-	Ada	Ada	
125	Srk 14 Jng	Pse-Jng	8+484	38	6	Percetakan Negara	Jakarta Pusat	Resmi	Nipon-2	-	Ada	Ada	-	Ada	Ada	
126	Srk 14 Jng	Pse-Jng	8+766	39	6	Rawamangun	Jakarta Pusat	Resmi	Alkmaar-HG-2	-	Ada	Ada	-	Ada	Ada	
127	Srk 14 Jng	Pse-Jng	9+037	40A/B	40	Pramuka	Jakarta Timur	Resmi	Nipon-2	-	Ada	Ada	-	Ada	Ada	
128	Srk 14 Jng	Pse-Jng	10+473	46	6	KH. Moch. Dachlan	Jakarta Timur	Resmi	Nipon-2	-	Ada	Ada	-	Ada	Ada	
129	Srk 14 Jng	Jng-Cpn	12+035	50	8	Kebun Sereh	Jakarta Timur	Resmi	Nipon-2	Ada	Ada	Ada	Ada	Ada	Ada	
130	Srk 14 Jng	Jng-Cpn	12+565	52	9	Pintu Baru	Jakarta Timur	Resmi	Nipon-2	Ada	Ada	Ada	Ada	Ada	Ada	
131	Srk 14 Jng	Cpn-Kld	13+703	55	30	Bekasi Timur	Jakarta Timur	Resmi	Nipon-4	Ada	Ada	Ada	Ada	Ada	Ada	
132	Srk 14 Jng	Cpn-Kld	14+784	56	6	Kebon Singkong	Jakarta Timur	Resmi	Nipon-2	Ada	Ada	Ada	-	Ada	Ada	
SDK 14B BEKASI																
133	Srk 14 Jng	Kld-Kldb	19+413	63	9	Penggilingan	Jakarta Timur	Resmi	Nipon-2	Ada	Ada	Ada	Ada	Ada	Ada	
134	Srk 14 Jng	Kldb-Cuk	20+796	66	9	Bojong Rangkong	Jakarta Timur	Resmi	Nipon-2	Ada	Ada	Ada	Ada	Ada	Ada	
135	Srk 14 Jng	Bks-Tb	26+671	78	9	Perjuangan	Bekasi	Resmi	Nipon-4	Ada	Ada	Ada	Ada	Ada	Ada	
136	Srk 14 Jng	Bks-Tb	27+265	81	6	KH. Agus Salim	Bekasi	Resmi	Nipon-2	Ada	Ada	Ada	Ada	Ada	Ada	
137	Srk 14 Jng	Bks-Tb	28+633	85A	6	Moch. Yamin	Bekasi	Resmi	Alkmaar-2	Ada	Ada	Ada	-	Ada	Ada	
138	Srk 14 Jng	Bks-Tb	31+722	91	6	Indo Porfen	Bekasi	Resmi	Alkmaar-2	Ada	Ada	Ada	Ada	Ada	Ada	
139	Srk 14 Jng	Tb-Ckr	33+450	95	6	Busilen	Bekasi	Resmi	Alkmaar-2	Ada	Ada	Ada	-	Ada	Ada	
140	Srk 14 Jng	Tb-Ckr	34+986	99	6	SKU / Cibitung	Bekasi	Resmi	Alkmaar-2	Ada	Ada	Ada	-	Ada	Ada	
141	Srk 14 Jng	Tb-Ckr	42+868	109	4	Bacang	Bekasi	Resmi	Alkmaar-2	Ada	Ada	Ada	-	Ada	Ada	
142	Srk 14 Jng	Tb-Ckr	43+154	110	6	Pasar Cikarang	Bekasi	Resmi	Alkmaar-2	Ada	Ada	Ada	Ada	Ada	Ada	
143	Srk 14 Jng	Ckr-Lmb	43+329	111	20	Gatot Subroto	Bekasi	Resmi	Alkmaar-2	Ada	Ada	Ada	-	Ada	Ada	

SDK 14 C CIKAMPEK																
144	Srk 14 Jng	Ckr-Lmb	47+362	118	5	Cibarusah	Bekasi	Resmi	Alkmaar-2	Ada	Ada	Ada	-	Ada	Ada	
145	Srk 14 Jng	Lmb-Kdh	48+171	119	10	By Pass Lmb	Bekasi	Resmi	Alkmaar-2	Ada	Ada	Ada	-	Ada	Ada	
146	Srk 14 Jng	Lmb-Kdh	50+076	122	10	Kojengkang	Bekasi	Resmi	Alkmaar-4	Ada	Ada	Ada	-	Ada	Ada	
147	Srk 14 Jng	Lmb-Kdh	56+368	130	10	By Pass	Bekasi	Resmi	Alkmaar-2	Ada	Ada	Ada	-	Ada	Ada	
148	Srk 14 Jng	Kdh-Kw	58+385	134	10	Tanjung Pura	Karawang	Resmi	Nipon-4	Ada	Ada	Ada	-	Ada	Ada	
149	Srk 14 Jng	Kw-Kli	64+400	154	14	Tuparev	Karawang	Resmi	Alkmaar-2	Ada	Ada	Ada	Ada	Ada	Ada	
150	Srk 14 Jng	Kw-Kli	64+917	156	5	Teluk Jambe	Karawang	Resmi	Alkmaar-2	Ada	Ada	Ada	-	Ada	Ada	
151	Srk 14 Jng	Kos-Dwn	73+990	174	4	Kos / Pasir	Karawang	Resmi	Alkmaar-2	Ada	Ada	Ada	-	Ada	Ada	
152	Srk 14 Jng	Ckp-Cbr	84+482	194	15	Jend. Ahmad Yani	Karawang	Resmi	Alkmaar-2	Ada	Ada	Ada	Ada	Ada	Ada	
153	Srk 14 Jng	Ckp-Cbr	84+595	194A	20	Terminal	Karawang	Resmi	Alkmaar-2	Ada	Ada	Ada	-	Ada	Ada	
154	Srk 14 Jng	Ckp-Tjs	84+473	1	10	Stasiun	Karawang	Resmi	Alkmaar-2	Ada	Ada	Ada	Ada	Ada	Ada	

DAFTAR PINTU PERLINTASAN LIAR

NO	LOKASI PERLINTASAN			NAMA JALAN	NAMA DESA	NAMA KABUPATEN	NAMA PROPINSI
	KM-HM	JENIS KONSTRUKSI	PETAK JALAN STASIUN				
1	2	3	4	5	6	7	8
RESORT 11 SERANG							
1	104+704	Tanah	Ckl-Wlt		Walantaka	Serang	Banten
2	105+090	Tanah	Wlt-Sg		Walantaka	Serang	Banten
3	109+642	Tanah	Wlt-Sg		Pageragung	Serang	Banten
4	112+005	Tanah	Wlt-Sg		Sumur Pecung	Serang	Banten
5	112+020	Tanah	Wlt-Sg		Sumur Pecung	Serang	Banten
6	112+102	Tanah	Wlt-Sg		Sumur Pecung	Serang	Banten
7	121+248	Tanah	Sg-Kra		Pekapuran	Serang	Banten
8	133+000	Tanah	Tojb-Clg		Sukma Jaya	Cilegon	Banten
9	133+050	Tanah	Tojb-Clg		Sukma Jaya	Cilegon	Banten
10	133+595	Tanah	Tojb-Clg		Sukma Jaya	Cilegon	Banten
11	135+400	Tanah	Clg-Ken		Citangkil	Cilegon	Banten
12	136+355	Tanah	Clg-Ken		Citangkil	Cilegon	Banten
13	136+445	Tanah	Clg-Ken		Citangkil	Cilegon	Banten
14	136+720	Tanah	Clg-Ken		Citangkil	Cilegon	Banten
15	136+885	Tanah	Clg-Ken		Citangkil	Cilegon	Banten
16	144+695	Tanah	Ken-Mer		Gerem	Cilegon	Banten
17	145+240	Tanah	Ken-Mer		Gerem	Cilegon	Banten
18	145+336	Tanah	Ken-Mer		Gerem	Cilegon	Banten
19	146+308	Tanah	Ken-Mer		Gerem	Cilegon	Banten
20	146+342	Tanah	Ken-Mer		Gerem	Cilegon	Banten
21	146+394	Tanah	Ken-Mer		Gerem	Cilegon	Banten
22	146+534	Tanah	Ken-Mer		Gerem	Cilegon	Banten
23	146+611	Tanah	Ken-Mer		Gerem	Cilegon	Banten
24	146+696	Tanah	Ken-Mer		Gerem	Cilegon	Banten
25	147+433	Tanah	Ken-Mer		Gerem	Cilegon	Banten
26	41+172	Tanah	Empl-Prp	Kampung	Parung Panjang	Bogor	Jawa Barat
27	42+886	Tanah	Prp-Cjt	Kampung	Cibunar	Bogor	Jawa Barat
28	45+671	Tanah	Prp-Cjt	Kampung	Batok	Bogor	Jawa Barat
29	45+754	Tanah	Prp-Cjt	Kampung	Batok	Bogor	Jawa Barat
30	45+913	Tanah	Prp-Cjt	Kampung	Batok	Bogor	Jawa Barat
31	46+017	Tanah	Prp-Cjt	Kampung	Batok	Bogor	Jawa Barat
32	46+098	Tanah	Prp-Cjt	Kampung	Batok	Bogor	Jawa Barat
33	52+301	Tanah	Cjt-Tej	Kampung	Batok	Bogor	Jawa Barat
34	52+898	Tanah	Cjt-Tej	Kampung	Daru	Bogor	Jawa Barat
35	56+975	Tanah	Tej-Mj	Kampung	Cilaku	Bogor	Jawa Barat

36	58+550	Tanah	Tej-Mj	Kampung	Tenjo	Bogor	Jawa Barat
37	59+790	Tanah	Tej-Mj	Kampung	Tenjo	Bogor	Jawa Barat
38	62+875	Tanah	Mj-Ctr	Kampung	Tenjo	Bogor	Jawa Barat
39	67+735	Tanah	Mj-Ctr	Kampung	Cemplang	Lebak	Banten
40	68+205	Tanah	Mj-Ctr	Kampung	Cemplang	Lebak	Banten
41	68+575	Tanah	Mj-Ctr	Kampung	Cemplang	Lebak	Banten
42	71+050	Tanah	Ctr-Rk	Kampung	Citeras	Lebak	Banten
43	76+490	Tanah	Ctr-Rk	Kampung	Tanjong	Lebak	Banten
44	78+930	Tanah	Ctr-Rk	Kampung	Cijoro Pasir	Lebak	Banten
45	79+019	Tanah	Ctr-Rk	Kampung	Lewiranji	Lebak	Banten
46	94+379	Tanah	Ct-Ckl	Kampung	Dahu	Serang	Banten

RESORT 15 MANGGARAI

1	29+103	Tanah	Poc-Dpb	Pipa gas Pertamina	Pndik Cina	Depok	Jawa Barat
2	29+880	Tanah	Poc-Dpb	Kedondong	Kemiri Muka	Depok	Jawa Barat
3	30+740	Tanah	Poc-Dpb	Irigasi	Kemiri Muka	Depok	Jawa Barat
4	32+190	Tanah	Dp-Cta	Gg. Tina Salon	Depok	Depok	Jawa Barat
5	33+510	Tanah	Dp-Cta	Gg. Manggis	Depok	Depok	Jawa Barat
6	33+573	Tanah	Dp-Cta	Dipo	Depok	Depok	Jawa Barat
7	33+776	Tanah	Dp-Cta	Gg. Coteng	Ratu Jaya	Depok	Jawa Barat
8	33+899	Tanah	Dp-Cta	Gg. Masjid Barat	Ratu Jaya	Depok	Jawa Barat
9	34+153	Tanah	Dp-Cta	Gg. Kembang	Ratu Jaya	Depok	Jawa Barat
10	34+180	Tanah	Dp-Cta	Gg. Simpang Ratu Jaya	Ratu Jaya	Depok	Jawa Barat
11	34+665	Tanah	Dp-Cta	Rawa Geni	Ratu Jaya	Depok	Jawa Barat
12	34+825	Tanah	Dp-Cta	Gg. H. Satiri	Ratu Jaya	Depok	Jawa Barat
13	35+162	Tanah	Dp-Cta	Gg. Tamrin	Ratu Jaya	Depok	Jawa Barat
14	35+241	Tanah	Dp-Cta	Gg. Baru	Bojong Pendok Terong	Depok	Jawa Barat
15	35+448	Tanah	Dp-Cta	Gg. Rawa Indah	Bojong Pendok Terong	Depok	Jawa Barat
16	35+597	Tanah	Dp-Cta	Gg. Mangga	Bojong Pendok Terong	Depok	Jawa Barat
17	35+985	Tanah	Dp-Cta	Gg. Pondok Terong	Bojong Pendok Terong	Depok	Jawa Barat
18	36+440	Tanah	Dp-Cta	Gg. H. Dul	Bojong Pendok Terong	Depok	Jawa Barat
19	36+875	Tanah	Dp-Cta	Gg. Batako	Bojong Pendok Terong	Depok	Jawa Barat
20	36+971	Tanah	Dp-Cta	Gg. Sakti	Bojong Pendok Terong	Depok	Jawa Barat
21	37+119	Tanah	Dp-Cta	Gg. Laskar	Bojong Pendok Terong	Depok	Jawa Barat
22	37+760	Tanah	Dp-Cta	Citayam	Bojong Pendok Terong	Depok	Jawa Barat
23	39+099	Tanah	Cta-Bjd	Citayam	Pabuaran	Bogor	Jawa Barat
24	39+978	Tanah	Cta-Bjd	Citayam	Pabuaran	Bogor	Jawa Barat
25	40+097	Tanah	Cta-Bjd	Citayam	Pabuaran	Bogor	Jawa Barat
26	40+488	Tanah	Cta-Bjd	Citayam	Susukan	Bogor	Jawa Barat
27	41+226	Tanah	Cta-Bjd	Citayam	Bojong Gede	Bogor	Jawa Barat
28	41+575	Tanah	Cta-Bjd	Gg. Paseban	Bojong Gede	Bogor	Jawa Barat
29	42+265	Tanah	Cta-Bjd	Gg. Dodol	Bojong Gede	Bogor	Jawa Barat
30	12+815	Tanah	Teb-Cw		Tebet	Jakarta Selatan	DKI Jakarta
31	12+948	Tanah	Teb-Cw		Tebet	Jakarta Selatan	DKI Jakarta
32	13+033	Tanah	Teb-Cw		Kebun Baru	Jakarta Selatan	DKI Jakarta
33	13+133	Tanah	Teb-Cw		Kebun Baru	Jakarta Selatan	DKI Jakarta
34	13+425	Tanah	Teb-Cw		Kebun Baru	Jakarta Selatan	DKI Jakarta
35	13+957	Tanah	Cw-Drn		Kebun Baru	Jakarta Selatan	DKI Jakarta

RESORT 16 JATINEGARA							
1	1+728.5	Tanah	Mri-Jng		Pisangan Baru	Jakarta Timur	DKI Jakarta
2	2+080	Tanah	Mri-Jng		Pisangan Baru	Jakarta Timur	DKI Jakarta
3	2+460	Tanah	Mri-Jng		Pisangan Baru	Jakarta Timur	DKI Jakarta
4	15+880	Tanah	KId-Cuk		Jatinegara Kaum	Jakarta Timur	DKI Jakarta
5	16+476.1	Tanah	KId-Cuk		Jatinegara Kaum	Jakarta Timur	DKI Jakarta
6	16+687.5	Tanah	KId-Cuk		Jatinegara Kaum	Jakarta Timur	DKI Jakarta
7	17+155.5	Tanah	KId-Cuk		Jatinegara Kaum	Jakarta Timur	DKI Jakarta
8	19+971.5	Tanah	KId-Cuk		Pulo Gebang	Jakarta Timur	DKI Jakarta
9	20+261.5	Tanah	KId-Cuk		Pulo Gebang	Jakarta Timur	DKI Jakarta
10	21+318.5	Tanah	Cuk-Bks		Kali Baru	Bekasi	Jawa Barat
11	22+458	Tanah	Cuk-Bks		Kali Baru	Bekasi	Jawa Barat
12	22+860	Tanah	Cuk-Bks		Kali Baru	Bekasi	Jawa Barat
13	23+292.5	Tanah	Cuk-Bks		Kali Baru	Bekasi	Jawa Barat
14	23+929.5	Tanah	Cuk-Bks		Kali Baru	Bekasi	Jawa Barat
15	24+204.5	Tanah	Cuk-Bks		Harapan Mulya	Bekasi	Jawa Barat
16	24+774	Tanah	Cuk-Bks		Harapan Mulya	Bekasi	Jawa Barat
17	25+429.9	Tanah	Cuk-Bks		Harapan Mulya	Bekasi	Jawa Barat
18	26+105.5	Tanah	Cuk-Bks		Harapan Mulya	Bekasi	Jawa Barat
19	27+900	Tanah	Bks-Tb		Duren Jaya	Bekasi	Jawa Barat
20	28+264	Tanah	Bks-Tb		Duren Jaya	Bekasi	Jawa Barat
21	28+633	Tanah	Bks-Tb		Duren Jaya	Bekasi	Jawa Barat
22	30+364.7	Tanah	Bks-Tb		Setia Mekar	Bekasi	Jawa Barat
23	30+826	Tanah	Bks-Tb		Setia Mekar	Bekasi	Jawa Barat
24	31+427	Tanah	Bks-Tb		Setia Mekar	Bekasi	Jawa Barat
25	32+064.5	Tanah	Bks-Tb		Setia Mekar	Bekasi	Jawa Barat
26	32+568	Tanah	Bks-Tb		Setia Mekar	Bekasi	Jawa Barat
27	33+141	Tanah	Bks-Tb		Setia Mekar	Bekasi	Jawa Barat
28	33+660	Tanah	Tb-Ckr		Mekar Sari	Bekasi	Jawa Barat
29	34+090	Tanah	Tb-Ckr		Mekar Sari	Bekasi	Jawa Barat
30	35+853	Tanah	Tb-Ckr		Wana Sari	Bekasi	Jawa Barat
31	37+871	Tanah	Tb-Ckr		Telaga Asih	Bekasi	Jawa Barat
32	38+987	Tanah	Tb-Ckr		Telaga Murni	Bekasi	Jawa Barat
33	39+971	Tanah	Tb-Ckr		Telaga Murni	Bekasi	Jawa Barat
34	40+522	Tanah	Tb-Ckr		Telaga Murni	Bekasi	Jawa Barat
35	41+468	Tanah	Tb-Ckr		Telaga Murni	Bekasi	Jawa Barat
36	42+290	Tanah	Tb-Ckr		Kali Jaya	Bekasi	Jawa Barat
37	44+734	Tanah	Ckr-Lmb		Karang Asih	Bekasi	Jawa Barat
38	45+239	Tanah	Ckr-Lmb		Tanjung Sari	Bekasi	Jawa Barat
39	45+900	Tanah	Ckr-Lmb		Tanjung Sari	Bekasi	Jawa Barat

RESORT 17 CIKAMPEK							
1	52+168	Tanah	Lmb-Kdh	Kampung Baru	Kampung Baru	Bekasi	Jawa Barat
2	67+413	Tanah	Kw-Kli	Wagir	Wr. Bambu	Karawang	Jawa Barat
3	68+914	Tanah	Kw-Kli	Pendeuy	Anggadita	Karawang	Jawa Barat
4	73+482,82	Tanah	Kli-Kos	Gg. Artis	Duren	Karawang	Jawa Barat
5	74+744	Tanah	Kos-Dwn	Pancawati	Pancawati	Karawang	Jawa Barat
6	77+453	Tanah	Kos-Dwn	Tamelang	Tamelang	Karawang	Jawa Barat
RESORT 18 BOGOR							
1	15+322	Aspal	Msg-Cgb	Rawey	Ciadek	Bogor	Jawa Barat
2	16+269	Tanah	Msg-Cgb	Slawi	Ciadek	Bogor	Jawa Barat
3	17+444	Aspal	Msg-Cgb	Gajud	Ciburuy	Bogor	Jawa Barat
4	18+065	Aspal	Msg-Cgb	Ciburuy	Ciburuy	Bogor	Jawa Barat
5	21+336	Sirtu	Cgb-Ccr	Bermis	Waringinjaya	Bogor	Jawa Barat
6	22+2/3	Aspal	Cgb-Ccr	Hawei	Benda	Sukabumi	Jawa Barat
7	23+280	Sirtu	Cgb-Ccr	Bangkongreang	Benda	Sukabumi	Jawa Barat
8	25+495	Aspal	Cgb-Ccr	Al Amin	Cicurug	Sukabumi	Jawa Barat
9	30+872	Aspal	Ccr-Prk	Cijambe	Kompa	Sukabumi	Jawa Barat
10	31+781	Sirtu	Ccr-Prk	Bojong	Sindangsari	Sukabumi	Jawa Barat
11	34+220	Sirtu	Ccr-Prk	Gang Metro	Parungkuda	Sukabumi	Jawa Barat
12	40+355	Aspal	Cbd-Ke	Kampung Pojok	Cibadak	Sukabumi	Jawa Barat
13	41+4/5	Sirtu	Cbd-Ke	Kemandoran	Karang tengah	Sukabumi	Jawa Barat
14	42+2/3	Aspal	Cbd-Ke	Kemandoran	Karang tengah	Sukabumi	Jawa Barat
15	45+5/6	Aspal	Ke-Csa	Tegal Manjah	Karang tengah	Sukabumi	Jawa Barat
16	47+755	Sirtu	Ke-Csa	Cijalingan	Cijalingan	Sukabumi	Jawa Barat

96	21 CJ	Slj - Crj	105+586	119A	4	Tanah/Batu	Kend. roda 4	Selajambe Wetan	Cianjur	Resmi	Ada	-	-	-	-	-	-	-	-	-	-
97	21 CJ	Slj - Crj	106+388	120	3	Tanah/Batu	Kend. roda 4	Tegal Teru	Cianjur	Resmi	-	-	-	-	-	-	-	-	-	-	Semula hanya untuk orang (1.5 m)
98	21 CJ	Slj - Crj	107+267	121	1.5	Tanah/Batu	Orang	Pasanggrahan	Cianjur	Resmi	-	-	-	-	-	-	-	-	-	-	-
99	21 CJ	Slj - Crj	107+951	122	6.5	Aspal	Kend. roda 4	Bojongpicung	Cianjur	Resmi	Ada	Elektrik	OP	Ada	Ada	Ada	-	-	-	-	-
100	21 CJ	Crj - Cpy	108+292	123	1.5	Tanah/Batu	Orang	Bojongpicung	Cianjur	Resmi	-	-	-	-	-	-	-	-	-	-	-
101	21 CJ	Crj - Cpy	108+630	124	2	Tanah/Batu	Orang	Bojongpicung	Cianjur	Resmi	-	-	-	-	-	-	-	-	-	-	Diperlebar masyarakat
102	21 CJ	Crj - Cpy	110+893	125	1.5	Tanah/Batu	Orang	Bojongpicung	Cianjur	Resmi	-	-	-	-	-	-	-	-	-	-	-
103	21 CJ	Crj - Cpy	111+713	126	2.5	Tanah/Batu	Orang	Bojongpicung	Cianjur	Resmi	-	-	-	-	-	-	-	-	-	-	Diperlebar masyarakat
104	21 CJ	Crj - Cpy	112+576	126A	1.5	Tanah/Batu	Orang	Bojongpicung	Cianjur	Liar	-	-	-	-	-	-	-	-	-	-	-
105	21 CJ	Cpy - Rm	113+469	127	11	Aspal	Kend. roda 4	Cipeuyeum	Cianjur	Resmi	Ada	Semi Elekt	OP	Ada	Ada	Ada	-	-	-	-	-
106	21 CJ	Cpy - Rm	113+893	127A	1.5	Tanah/Batu	Orang	Cipeuyeum	Cianjur	Liar	-	-	-	-	-	-	-	-	-	-	-
107	21 CJ	Cpy - Rm	115+073	127B	1.5	Tanah/Batu	Orang	Cipeuyeum	Cianjur	Liar	-	-	-	-	-	-	-	-	-	-	-
108	21 CJ	Cpy - Rm	118+319	128	4	Tanah/Batu	Kend. roda 4	Pareang	Bandung	Resmi	-	Palang	Pihak III	Ada	Ada	Ada	-	-	-	-	Perkebunan
109	21 CJ	Rm - Cpt	119+690	129	6.5	Aspal	Kend. roda 4	Cirata	Bandung	Resmi	Ada	Semi Elekt	JJ	Ada	Ada	Ada	-	-	-	-	-
110	21 CJ	Rm - Cpt	121+087	130	2	Tanah/Batu	Orang	Cirata	Bandung	Resmi	-	-	-	-	-	-	-	-	-	-	Semula hanya untuk orang (1.5)
111	21 CJ	Rm - Cpt	122+590	130A	1.5	Tanah/Batu	Orang	Cibogo	Bandung	Liar	-	-	-	-	-	-	-	-	-	-	-
112	21 CJ	Rm - Cpt	123+300	130B	4	Tanah/Batu	Kend. roda 4	Perkebunan	Bandung	Resmi	-	Putar	Pihak III	Ada	Ada	Ada	-	-	-	-	Perkebunan
113	21 CJ	Rm - Cpt	123+804	130C	5	Aspal	Kend. roda 4	stasiun Cpt	Bandung	Resmi	-	Semi Elekt	OP	Ada	Ada	Ada	-	-	-	-	-
114	21 CJ	Rm - Cpt	124+238	130D	1.5	Tanah/Batu	Orang	stasiun Cpt	Bandung	Liar	-	-	-	-	-	-	-	-	-	-	-
115	21 CJ	Rm - Cpt	124+821	131	1.5	Tanah/Batu	Orang	stasiun Cpt	Bandung	Resmi	-	-	-	-	-	-	-	-	-	-	-
116	21 CJ	Cpt - Tau	125+693	131B	1.5	Tanah/Batu	Orang	stasiun Cpt	Bandung	Liar	-	-	-	-	-	-	-	-	-	-	-
117	21 CJ	Cpt - Tau	126+324	131C	1.5	Tanah/Batu	Orang	stasiun Cpt	Bandung	Liar	-	-	-	-	-	-	-	-	-	-	-
118	21 CJ	Cpt - Tau	128+301	132	1.5	Tanah/Batu	Orang	stasiun Cpt	Bandung	Resmi	-	-	-	-	-	-	-	-	-	-	-
119	21 CJ	Cpt - Tau	130+510	133	4	Tanah/Batu	Kend. roda 4	Cadasgorowong	Bandung	Resmi	-	Palang	Pihak III	Ada	Ada	Ada	-	-	-	-	-
120	21 CJ	Cpt - Tau	131+041	133A	3.5	Tanah/Batu	Kend. roda 4	Cirawa	Bandung	Resmi	-	Palang	Pihak III	Ada	Ada	Ada	-	-	-	-	-
121	21 CJ	Cpt - Tau	133+552	133B	1.5	Tanah/Batu	Orang	Cirawa	Bandung	Liar	-	-	-	-	-	-	-	-	-	-	-
122	21 CJ	Cpt - Tau	133+720	133C	1.5	Tanah/Batu	Orang	Cirawa	Bandung	Liar	-	-	-	-	-	-	-	-	-	-	-
123	21 CJ	Cpt - Tau	134+539	134	1.5	Tanah/Batu	Orang	Cirawa	Bandung	Resmi	-	-	-	-	-	-	-	-	-	-	-
124	21 CJ	Cpt - Tau	134+797	134A	4	Aspal	Kend. roda 4	Sta. Tagogapu	Bandung	Resmi	-	Semi Elekt	OP	Ada	Ada	Ada	-	-	-	-	-
125	21 CJ	Cpt - Tau	134+840	134B	1.5	Tanah/Batu	Orang	Sta. Tagogapu	Bandung	Liar	-	-	-	-	-	-	-	-	-	-	-
126	21 CJ	Tau - Pdl	135+059	135	2	Tanah/Batu	Orang	Sta. Tagogapu	Bandung	Resmi	-	-	-	-	-	-	-	-	-	-	Semula hanya untuk orang (1.5 m)
127	21 CJ	Tau - Pdl	135+9/0	135A	1.5	Tanah/Batu	Orang	Sta. Tagogapu	Bandung	Liar	-	-	-	-	-	-	-	-	-	-	-
128	21 CJ	Tau - Pdl	136+590	136	1.5	Tanah/Batu	Orang	Sta. Tagogapu	Bandung	Resmi	-	-	-	-	-	-	-	-	-	-	-
129	21 CJ	Tau - Pdl	137+358	136B	1.5	Tanah/Batu	Orang	Sta. Tagogapu	Bandung	Liar	-	-	-	-	-	-	-	-	-	-	-
130	21 CJ	Tau - Pdl	138+008	137	2	Tanah/Batu	Orang	Sta. Tagogapu	Bandung	Resmi	-	-	-	-	-	-	-	-	-	-	Semula hanya untuk orang (1.5 m)
131	21 CJ	Tau - Pdl	138+357	138	1.5	Tanah/Batu	Orang	Sta. Tagogapu	Bandung	Resmi	-	-	-	-	-	-	-	-	-	-	-
132	21 CJ	Tau - Pdl	138+716	138A	1.5	Tanah/Batu	Orang	Sta. Tagogapu	Bandung	Liar	-	-	-	-	-	-	-	-	-	-	-
133	21 CJ	Tau - Pdl	139+203	139	17	Aspal	Kend. roda 4	Cihaliwung	Bandung	Resmi	Ada	Elektrik	JJ	Ada	Ada	Ada	-	-	-	-	-
134	21 CJ	Tau - Pdl	139+230	139A	1.5	Tanah/Batu	Orang	Cihaliwung	Bandung	Liar	-	-	-	-	-	-	-	-	-	-	-
135	21 CJ	Tau - Pdl	139+5/6	139B	3	Tanah/Batu	Orang	Cihaliwung	Bandung	Resmi	-	-	-	-	-	-	-	-	-	-	Semula hanya untuk orang (1.5 m)

185	22 PWK	Ca - Sut	112+548	249	1.5	Tanah/Batu	Orang	Cijantung	Purwakarta	Resmi	-	-	-	-	-	-	-	-	-	-
186	22 PWK	Ca - Sut	113+542	250	1.5	Tanah/Batu	Orang	Cijantung	Purwakarta	Resmi	-	-	-	-	-	-	-	-	-	-
187	22 PWK	Ca - Sut	114+193	252	1.5	Tanah/Batu	Orang	Gunung sembung	Purwakarta	Resmi	-	-	-	-	-	-	-	-	-	-
188	22 PWK	Ca - Sut	114+808	253	1.5	Tanah/Batu	Orang	Gunung sembung	Purwakarta	Resmi	-	-	-	-	-	-	-	-	-	-
189	22 PWK	Ca - Sut	115+182	254	1.5	Tanah/Batu	Orang	Cikupa	Purwakarta	Resmi	-	-	-	-	-	-	-	-	-	-
190	22 PWK	Ca - Sut	115+599	255	1.5	Tanah/Batu	Orang	Cikupa	Purwakarta	Resmi	-	-	-	-	-	-	-	-	-	-
191	22 PWK	Ca - Sut	115+952	256	1.5	Tanah/Batu	Orang	Lio	Purwakarta	Resmi	-	-	-	-	-	-	-	-	-	-
192	22 PWK	Ca - Sut	116+481	257	1.5	Tanah/Batu	Orang	Lio	Purwakarta	Resmi	-	-	-	-	-	-	-	-	-	-
193	22 PWK	Ca - Sut	116+729	258	4	Aspal	Kend. roda 4	Sukatani	Purwakarta	Resmi	-	Elektrik	OP	Ada	Ada	Ada	-	-	-	-
194	22 PWK	Sut - Pld	118+160	259	4.5	Tanah/Batu	Kend. roda 4	Cilalawi	Purwakarta	Resmi	-	Palang	Pihak III	Ada	Ada	Ada	-	-	-	-
195	22 PWK	Sut - Pld	118+441	260	1.5	Tanah/Batu	Orang	Cipetir	Purwakarta	Resmi	-	-	-	-	-	-	-	-	-	-
196	22 PWK	Sut - Pld	118+871	261	1.5	Tanah/Batu	Orang	Cipetir	Purwakarta	Resmi	-	-	-	-	-	-	-	-	-	-
197	22 PWK	Sut - Pld	119+060	262	1.5	Tanah/Batu	Orang	Cipetir	Purwakarta	Resmi	-	-	-	-	-	-	-	-	-	-
198	22 PWK	Sut - Pld	119+247	263	1.5	Tanah/Batu	Orang	Gunung Cupu	Purwakarta	Resmi	-	-	-	-	-	-	-	-	-	-
199	22 PWK	Sut - Pld	119+492	264	1.5	Tanah/Batu	Orang	Gunung Cupu	Purwakarta	Resmi	-	-	-	-	-	-	-	-	-	-
200	22 PWK	Sut - Pld	119+707	265	1.5	Tanah/Batu	Orang	Batukerut	Purwakarta	Resmi	-	-	-	-	-	-	-	-	-	-
201	22 PWK	Sut - Pld	119+867	266	1.5	Tanah/Batu	Orang	Batukerut	Purwakarta	Resmi	-	-	-	-	-	-	-	-	-	-
202	22 PWK	Pld - Cg	121+138	268	1.5	Tanah/Batu	Orang	Kp. Koleng	Purwakarta	Resmi	-	-	-	-	-	-	-	-	-	-
203	22 PWK	Pld - Cg	121+351	269	4	Aspal	Kend. roda 4	Cibogogirang	Purwakarta	Resmi	Ada	Elektrik	OP	Ada	Ada	Ada	-	-	-	-
204	22 PWK	Pld - Cg	121+888	270	1.5	Tanah/Batu	Orang	Jl. Pangbakan	Purwakarta	Resmi	-	-	-	-	-	-	-	-	-	-
205	22 PWK	Pld - Cg	122+127	271	4	Aspal	Kend. roda 4	Cibogohilir	Purwakarta	Resmi	Ada	Elektrik	JJ	Ada	Ada	Ada	-	-	-	-
206	22 PWK	Pld - Cg	122+389	272	1.5	Tanah/Batu	Orang	Rawabek	Purwakarta	Resmi	-	-	-	-	-	-	-	-	-	-
207	22 PWK	Pld - Cg	122+840	273	1.5	Tanah/Batu	Orang	Koebonpolat	Purwakarta	Resmi	-	-	-	-	-	-	-	-	-	-
208	22 PWK	Pld - Cg	123+139	274	3	Tanah/Batu	Orang	-	Purwakarta	Resmi	-	-	-	-	-	-	-	-	-	Semula hanya untuk orang (1.5 m)
209	22 PWK	Pld - Cg	123+351	275	1.5	Tanah/Batu	Orang	-	Purwakarta	Resmi	-	-	-	-	-	-	-	-	-	-
210	22 PWK	Pld - Cg	123+729	276	1.5	Tanah/Batu	Orang	-	Purwakarta	Resmi	-	-	-	-	-	-	-	-	-	-
211	22 PWK	Pld - Cg	124+195	277	1.5	Tanah/Batu	Orang	-	Purwakarta	Resmi	-	-	-	-	-	-	-	-	-	-
212	22 PWK	Pld - Cg	124+498	278	1.5	Tanah/Batu	Orang	Sempur	Purwakarta	Resmi	-	-	-	-	-	-	-	-	-	-
213	22 PWK	Pld - Cg	124+908	279	1.5	Tanah/Batu	Orang	Citereup	Purwakarta	Resmi	-	-	-	-	-	-	-	-	-	-
214	22 PWK	Pld - Cg	125+188	280	1.5	Tanah/Batu	Orang	Cihamerang	Purwakarta	Resmi	-	-	-	-	-	-	-	-	-	-
215	22 PWK	Pld - Cg	125+491	281	1.5	Tanah/Batu	Orang	Cihamerang	Purwakarta	Resmi	-	-	-	-	-	-	-	-	-	-
216	22 PWK	Pld - Cg	125+681	282	1.5	Tanah/Batu	Orang	Legok waru	Purwakarta	Resmi	-	-	-	-	-	-	-	-	-	-
217	22 PWK	Pld - Cg	125+963	283	1.5	Tanah/Batu	Orang	Legok waru	Purwakarta	Resmi	-	-	-	-	-	-	-	-	-	-
218	22 PWK	Pld - Cg	126+248	284	1.5	Tanah/Batu	Orang	Legok waru	Purwakarta	Resmi	-	-	-	-	-	-	-	-	-	-
219	22 PWK	Pld - Cg	126+684	285	1.5	Tanah/Batu	Orang	Cinutug	Purwakarta	Resmi	-	-	-	-	-	-	-	-	-	-
220	22 PWK	Pld - Cg	127+007	286	4	Aspal	Kend. roda 4	Legok waru	Purwakarta	Resmi	-	Mekanik	OP	Ada	Ada	Ada	-	-	-	-
221	22 PWK	Cg - Cd	127+383	287	1.5	Tanah/Batu	Orang	Cikiarakoneng	Purwakarta	Resmi	-	-	-	-	-	-	-	-	-	-
222	22 PWK	Cg - Cd	127+683	288	1.5	Tanah/Batu	Orang	Cijelar	Purwakarta	Resmi	-	-	-	-	-	-	-	-	-	-
223	22 PWK	Cg - Cd	128+393	289	1.5	Tanah/Batu	Orang	Depok	Purwakarta	Resmi	-	-	-	-	-	-	-	-	-	-
224	22 PWK	Cg - Cd	129+299	291	1.5	Tanah/Batu	Orang	Cibangala	Bandung	Resmi	-	-	-	-	-	-	-	-	-	-
225	22 PWK	Cg - Cd	129+399	292	1.5	Tanah/Batu	Orang	Cibangala	Bandung	Resmi	-	-	-	-	-	-	-	-	-	-
226	22 PWK	Cg - Cd	129+790	293	1.5	Tanah/Batu	Orang	Cibangala	Bandung	Resmi	-	-	-	-	-	-	-	-	-	-
227	22 PWK	Cg - Cd	129+957	294	1.5	Tanah/Batu	Orang	Cibangala	Bandung	Resmi	-	-	-	-	-	-	-	-	-	-
228	22 PWK	Cg - Cd	130+232	295	1.5	Tanah/Batu	Orang	Cilimbang	Bandung	Resmi	-	-	-	-	-	-	-	-	-	-
229	22 PWK	Cg - Cd	130+343	296	1.5	Tanah/Batu	Orang	Cilimbang	Bandung	Resmi	-	-	-	-	-	-	-	-	-	-
230	22 PWK	Cg - Cd	130+670	297	1.5	Tanah/Batu	Orang	Cisuru	Bandung	Resmi	-	-	-	-	-	-	-	-	-	-
231	22 PWK	Cg - Cd	131+335	298	1.5	Tanah/Batu	Orang	Sukawening	Bandung	Resmi	-	-	-	-	-	-	-	-	-	-
232	22 PWK	Cg - Cd	131+726	299	4	Aspal	Kend. roda 4	Patrol	Bandung	Resmi	Ada	Elektrik	JJ	Ada	Ada	Ada	-	-	-	-

RESORT 23 BANDUNG																			
281	22 BD	Tau - Pdl	140+060	140	9	Beton	Kend. roda 4	-	Bandung	Resmi	-	Palang	-	Ada	-	-	-	-	-
282	22 BD	Tau - Pdl	140+684	141	4	Aspal	Kend. roda 4	Curugagung	Bandung	Resmi	-	Elektrik	OP	Ada	Ada	Ada	Ada	Ada	-
283	22 BD	Pdl - Cml	141+045	142	1.5	Tanah/batu	Orang	Ciburial	Bandung	Resmi	-	-	-	-	-	-	-	-	-
284	22 BD	Pdl - Cml	141+211	142A	1.5	Tanah/batu	Orang	-	Bandung	Liar	-	-	-	-	-	-	-	-	-
285	22 BD	Pdl - Cml	141+468	143	1.5	Tanah/batu	Orang	Bb. Garut	Bandung	Resmi	-	-	-	-	-	-	-	-	-
286	22 BD	Pdl - Cml	141+732	144	1.5	Tanah/batu	Orang	Sumur Bor	Bandung	Resmi	-	-	-	-	-	-	-	-	-
287	22 BD	Pdl - Cml	141+929	145	1.5	Tanah/batu	Orang	Sumur Bor	Bandung	Resmi	-	-	-	-	-	-	-	-	-
288	22 BD	Pdl - Cml	142+069	145A	1.5	Tanah/batu	Orang	Cimapeuting	Bandung	Liar	-	-	-	-	-	-	-	-	-
289	22 BD	Pdl - Cml	142+782	146	1.5	Tanah/batu	Kend. roda 4	Cilame	Bandung	Resmi	-	-	Pihak III	Ada	-	-	-	-	-
290	22 BD	Pdl - Cml	143+113	146A	1.5	Tanah/batu	Orang	Ciledug	Bandung	Liar	-	-	-	-	-	-	-	-	-
291	22 BD	Pdl - Cml	143+520	147	1.5	Tanah/batu	Orang	Cimareme	Bandung	Resmi	-	-	-	-	-	-	-	-	-
292	22 BD	Pdl - Cml	144+513	147A	1.5	Tanah/batu	Orang	Tipar	Bandung	Liar	-	-	-	-	-	-	-	-	-
293	22 BD	Pdl - Cml	146+107	148	1.5	Tanah/batu	Orang	Cisangkan	Bandung	Resmi	-	-	-	-	-	-	-	-	-
294	22 BD	Pdl - Cml	146+416	148A	1.5	Tanah/batu	Orang	Kp. Sriwijaya	Bandung	Liar	-	-	-	-	-	-	-	-	-
295	22 BD	Pdl - Cml	146+734	148B	8	Aspal	Kend. roda 4	Sriwijaya	Bandung	Resmi	Ada	Elektrik	OP	Ada	Ada	Ada	-	-	-
296	22 BD	Cml - Cmd	147+196	149	8	Aspal	Kend. roda 4	Gatot Subroto	Bandung	Resmi	Ada	Elektrik	OP	Ada	Ada	Ada	-	-	-
297	22 BD	Cml - Cmd	147+629	150	1.5	Tanah/batu	Orang	Pejagalan	Bandung	Resmi	-	-	-	-	-	-	-	-	-
298	22 BD	Cml - Cmd	148+006	150A	4	Aspal	Kend. roda 4	Pusdik Pom	Bandung	Resmi	Ada	Elektrik	JJ	Ada	Ada	Ada	-	-	-
299	22 BD	Cml - Cmd	148+146	151	1.5	Tanah/batu	Orang	Sukasenang	Bandung	Resmi	-	-	-	-	-	-	-	-	-
300	22 BD	Cml - Cmd	148+681	151A	1.5	Tanah/batu	Orang	Tangkil	Bandung	Liar	-	-	-	-	-	-	-	-	-
301	22 BD	Cml - Cmd	149+176	152	1.5	Tanah/batu	Orang	Abdul Halim	Bandung	Resmi	-	-	-	-	-	-	-	-	-
302	22 BD	Cml - Cmd	149+384	152A	1.5	Tanah/batu	Orang	Bb. Pesantren	Bandung	Liar	-	-	-	-	-	-	-	-	-
303	22 BD	Cml - Cmd	149+534	153	1.5	Tanah/batu	Orang	Cilember	Bandung	Resmi	-	-	-	-	-	-	-	-	-
304	22 BD	Cml - Cmd	149+659	153A	1.5	Tanah/batu	Orang	-	Bandung	Liar	-	-	-	-	-	-	-	-	-
305	22 BD	Cml - Cmd	149+834	154	1.5	Aspal	Kend. roda 4	Cimindi	Bandung	Resmi	Ada	Elektrik	OP	Ada	Ada	Ada	-	Ada	-
306	22 BD	Cml - Cmd	150+290	154A	1.5	Tanah/batu	Orang	Bojong Koneng	Bandung	Liar	-	-	-	-	-	-	-	-	-
307	22 BD	Cml - Cmd	151+224	155	1.5	Tanah/batu	Orang	Malaber	Bandung	Resmi	-	-	-	-	-	-	-	-	-
308	22 BD	Cml - Cmd	151+594	155A	1.5	Tanah/batu	Orang	Malaber	Bandung	Liar	-	-	-	-	-	-	-	-	-
309	22 BD	Cml - Cmd	152+157	156	1.5	Tanah/batu	Orang	Malaber	Bandung	Resmi	-	-	-	-	-	-	-	-	-
310	22 BD	Cml - Cmd	152+375	157	15.5	Aspal	Kend. roda 4	Nurtanio	Bandung	Resmi	-	Elektrik	OP	Ada	Ada	Ada	-	Ada	-
311	22 BD	And - Bd	152+896	157A	1.5	Tanah/batu	Orang	Ciroyom	Bandung	Resmi	-	-	-	-	-	-	-	-	-
312	22 BD	And - Bd	153+652	157B	9.8	Aspal	Kend. roda 4	Arjuna	Bandung	Resmi	Ada	Elektrik	OP	Ada	Ada	Ada	Ada	Ada	-
313	22 BD	Bd - Cth	155+889	162	21.8	Aspal	Kend. roda 4	Braga	Bandung	Resmi	Ada	Elektrik	JJ	Ada	Ada	Ada	Ada	Ada	-
314	22 BD	Bd - Cth	155+983	163	14	Aspal	Kend. roda 4	Merdeka	Bandung	Resmi	Ada	Elektrik	JJ	Ada	Ada	Ada	Ada	Ada	-
315	22 BD	Bd - Cth	156+227	163A	1.5	Tanah/batu	Orang	-	Bandung	Liar	-	-	-	-	-	-	-	-	-
316	22 BD	Bd - Cth	156+386	163B	14	Aspal	Kend. roda 4	Sumatera	Bandung	Resmi	Ada	Elektrik	JJ	Ada	Ada	Ada	Ada	Ada	-
317	22 BD	Bd - Cth	156+876	164	10	Aspal	Kend. roda 4	Sunda	Bandung	Resmi	Ada	Elektrik	JJ	Ada	Ada	Ada	Ada	Ada	-
318	22 BD	Bd - Cth	157+632	165	18	Aspal	Kend. roda 4	Ahmad Yani	Bandung	Resmi	Ada	Elektrik	OP	Ada	Ada	Ada	Ada	Ada	-
319	22 BD	Cth - Kac	158+348	165A	22	Aspal	Kend. roda 4	Laswi	Bandung	Resmi	Ada	Elektrik	OP	Ada	Ada	Ada	Ada	Ada	-
320	22 BD	Cth - Kac	159+446	168	1.5	Tanah/batu	Orang	Jembatan opat	Bandung	Resmi	-	-	-	-	-	-	-	-	-
321	22 BD	Cth - Kac	159+897	169	30	Aspal	Kend. roda 4	Kiaracondong	Bandung	Resmi	Ada	Elektrik	OP	Ada	Ada	Ada	Ada	Ada	Ada
322	22 BD	Cth - Kac	160+806	170	1.5	Tanah/batu	Orang	Sukapura	Bandung	Resmi	-	-	-	-	-	-	-	-	-
323	22 BD	Cth - Kac	161+021	171	1.5	Tanah/batu	Orang	Cidurian	Bandung	Resmi	-	-	-	-	-	-	-	-	-
324	22 BD	Kac - Gdb	162+322	172	1.5	Tanah/batu	Orang	-	Bandung	Resmi	-	-	-	-	-	-	-	-	-
325	22 BD	Kac - Gdb	162+686	172A	4	Aspal	Kend. roda 4	Parakansaat	Bandung	Liar	-	Palang	Pihak III	Ada	Ada	Ada	-	-	-
326	22 BD	Kac - Gdb	163+381	172B	1.5	Tanah/batu	Orang	-	Bandung	Liar	-	-	-	-	-	-	-	-	-
327	22 BD	Kac - Gdb	163+789	173	4	Aspal	Kend. roda 4	Guruminda	Bandung	Resmi	-	Palang	Pihak III	Ada	Ada	Ada	-	-	-
328	22 BD	Kac - Gdb	164+325	174	1.5	Tanah/batu	Orang	-	Bandung	Resmi	-	-	-	-	-	-	-	-	-

Semula hanya untuk orang (1.5 m)

329	22 BD	Kac - Gdb	164+769	175	1.5	Tanah/batu	Orang	-	Bandung	Resmi	-	-	-	-	-	-	-	-	-	-
330	22 BD	Kac - Gdb	165+258	176	1.5	Tanah/batu	Orang	-	Bandung	Resmi	-	-	-	-	-	-	-	-	-	-
331	22 BD	Gdb - Rck	165+473	177	4	Aspal	Kend. roda 4	Darwati	Bandung	Resmi	-	Elektrik	OP	Ada	Ada	Ada	-	Ada	-	-
332	22 BD	Gdb - Rck	167+106	178	4	Aspal	Kend. roda 4	Cimencrang	Bandung	Resmi	-	Palang	Pihak III	Ada	Ada	Ada	-	Ada	-	-
333	22 BD	Gdb - Rck	167+844	178A	1.5	Tanah/batu	Orang	-	Bandung	Liar	-	-	-	-	-	-	-	-	-	-
334	22 BD	Gdb - Rck	169+054	178B	1.5	Tanah/batu	Orang	-	Bandung	Liar	-	-	-	-	-	-	-	-	-	-
335	22 BD	Gdb - Rck	169+658	178C	1.5	Tanah/batu	Orang	-	Bandung	Liar	-	-	-	-	-	-	-	-	-	-
336	22 BD	Gdb - Rck	170+270	178D	1.5	Tanah/batu	Orang	Galumpit	Bandung	Liar	-	-	-	-	-	-	-	-	-	-
337	22 BD	Gdb - Rck	171+227	178E	1.5	Tanah/batu	Orang	-	Bandung	Liar	-	-	-	-	-	-	-	-	-	-
338	22 BD	Gdb - Rck	172+038	179	1.5	Tanah/batu	Orang	-	Bandung	Resmi	-	-	-	-	-	-	-	-	-	-
339	22 BD	Gdb - Rck	172+343	180	1.5	Tanah/batu	Orang	-	Bandung	Resmi	-	-	-	-	-	-	-	-	-	-
340	22 BD	Gdb - Rck	172+775	181	4	Aspal	Kend. roda 4	Majalaya	Bandung	Resmi	Ada	Elektrik	OP	Ada	Ada	Ada	-	-	-	-
341	22 BD	Rck - Hrp	173+784	182	4	Aspal	Kend. roda 4	Rancanilem	Bandung	Resmi	-	Palang	Pihak III	-	-	Ada	-	-	-	Semula hanya untuk orang (1.5 m)
342	22 BD	Rck - Hrp	174+408	183	1.5	Tanah/batu	Orang	Melong	Bandung	Resmi	-	-	-	-	-	-	-	-	-	-
343	22 BD	Rck - Hrp	174+584	184	4	Tanah/batu	Orang	Ciherang	Bandung	Resmi	-	-	-	-	-	-	-	-	-	-
344	22 BD	Rck - Hrp	174+985	185	1.5	Tanah/batu	Orang	-	Bandung	Resmi	-	-	-	-	-	-	-	-	-	-
345	22 BD	Rck - Hrp	176+316	186	1.5	Tanah/batu	Orang	-	Bandung	Resmi	-	-	-	-	-	-	-	-	-	-
346	22 BD	Rck - Hrp	177+537	187	1.5	Tanah/batu	Orang	-	Bandung	Resmi	-	-	-	-	-	-	-	-	-	-
347	22 BD	Hrp - Cl	178+402	188	4	Aspal	Kend. roda 4	Bojongsalam	Bandung	Resmi	Ada	Elektrik	OP	-	-	Ada	-	-	-	-
RESORT 24 CIBATU																				
348	24 CB	Hrp - Cl	178+623	189	5	Tanah/batu	Kend. roda 4	Cigugur	Bandung	Resmi	-	-	-	-	-	-	-	-	-	Semula hanya untuk orang (1.5 m)
349	24 CB	Hrp - Cl	179+335	190	1.5	Tanah/batu	Orang	-	Bandung	Resmi	-	-	-	-	-	-	-	-	-	-
350	24 CB	Hrp - Cl	180+055	190A	1.5	Tanah/batu	Orang	-	Bandung	Liar	-	-	-	-	-	-	-	-	-	-
351	24 CB	Hrp - Cl	180+786	191	1.5	Tanah/batu	Orang	-	Bandung	Resmi	-	-	-	-	-	-	-	-	-	-
352	24 CB	Hrp - Cl	181+261	192	1.5	Tanah/batu	Orang	-	Bandung	Resmi	-	-	-	-	-	-	-	-	-	-
353	24 CB	Hrp - Cl	182+055	193	10	Aspal	Kend. roda 4	Majalaya	Bandung	Resmi	Ada	Elektrik	OP	Ada	Ada	Ada	-	Ada	-	-
354	24 CB	Ccl - Ng	182+846	194	6	Aspal	Kend. roda 4	Cikuya	Bandung	Resmi	Ada	Elektrik	JJ	Ada	Ada	Ada	-	Ada	-	-
355	24 CB	Ccl - Ng	183+350	195	1.5	Tanah/batu	-	Pungkur Loji	Bandung	Resmi	-	-	-	-	-	-	-	-	-	-
356	24 CB	Ccl - Ng	183+778	196	6	Aspal	Kend. roda 4	Panday	Bandung	Resmi	Ada	Elektrik	JJ	Ada	Ada	Ada	-	Ada	-	-
357	24 CB	Ccl - Ng	184+797	196A	1.5	Tanah/batu	Orang	-	Bandung	Liar	-	-	-	-	-	-	-	-	-	-
358	24 CB	Ccl - Ng	185+334	197	11	Aspal	Kend. roda 4	Cikurutug	Bandung	Resmi	Ada	Elektrik	JJ	Ada	Ada	Ada	-	Ada	-	-
359	24 CB	Ccl - Ng	185+334	198	1.5	Tanah/batu	Orang	Babakan Dage	Bandung	Resmi	-	-	-	-	-	-	-	-	-	-
360	24 CB	Ccl - Ng	187+225	199	3	Aspal	Kend. roda 4	Haur Dengdek	Bandung	Resmi	-	-	-	Ada	-	-	-	-	-	Semula hanya untuk orang (1.5 m)
361	24 CB	Ccl - Ng	188+042	200	1.5	Tanah/batu	Orang	Nyalindung	Bandung	Resmi	-	-	-	-	-	-	-	-	-	-
362	24 CB	Ccl - Ng	188+488	201	1.5	Tanah/batu	Orang	-	Bandung	Resmi	-	-	-	-	-	-	-	-	-	-
363	24 CB	Ccl - Ng	188+872	202	4	Aspal	Kend. roda 4	Telkom	Bandung	Resmi	-	Palang	Pihak III	Ada	-	-	-	Ada	-	Semula hanya untuk orang (1.5 m)
364	24 CB	Ccl - Ng	189+633	203	1.5	Tanah/batu	Orang	Gn. Sarewen	Bandung	Resmi	-	-	-	-	-	-	-	-	-	-
365	24 CB	Ccl - Ng	190+217	203A	7	Aspal	Kend. roda 4	Pusri - Ng	Bandung	Liar	-	Dorong	Pihak III	Ada	-	-	-	-	-	PT. Pusri
366	24 CB	Ccl - Ng	190+623	204	3.5	Aspal	Kend. roda 4	Sta. Ng	Bandung	Resmi	-	Elektrik	OP	-	-	Ada	-	-	-	-
367	24 CB	Ccl - Ng	191+331	205	1.5	Tanah/batu	Orang	-	Bandung	Resmi	-	-	-	-	-	-	-	-	-	-
368	24 CB	Ccl - Ng	191+497	206	15	Aspal	Kend. roda 4	Pamucatan	Bandung	Resmi	Ada	Elektrik	JJ	Ada	Ada	Ada	-	Ada	-	-
369	24 CB	Ccl - Ng	191+919	207	1.5	Tanah/batu	Orang	-	Bandung	Resmi	-	-	-	-	-	-	-	-	-	-
370	24 CB	Ccl - Ng	193+512	207A	1.5	Tanah/batu	Orang	-	Bandung	Liar	-	-	-	-	-	-	-	-	-	-
371	24 CB	Ccl - Ng	195+615	207B	1.5	Tanah/batu	Orang	-	Bandung	Liar	-	-	-	-	-	-	-	-	-	-
372	24 CB	Ccl - Ng	196+179	208	1.5	Tanah/batu	Orang	Patrol	Bandung	Resmi	-	-	-	-	-	-	-	-	-	-
373	24 CB	Ccl - Ng	196+830	208A	1.5	Tanah/batu	Orang	Patrol	Garut	Liar	-	-	-	-	-	-	-	-	-	-
374	24 CB	Lbj - LI	199+528	209	1.5	Tanah/batu	Orang	Bojongsalam	Garut	Resmi	-	-	-	-	-	-	-	-	-	-
375	24 CB	Lbj - LI	200+127	210	2.5	Aspal	Kend. roda 4	Cipurut	Garut	Resmi	-	-	-	Ada	-	-	-	-	-	Semula hanya untuk orang (1.5 m)
376	24 CB	Lbj - LI	201+237	211	6	Aspal	Kend. roda 4	Bangbayang	Garut	Resmi	-	-	-	Ada	Ada	Ada	-	Ada	-	Jl. Alternatif angkutan lebaran

473	25 TSM	Caw - Rjp	249+526	306A	1.5	Tanah/batu	Orang	-	Tasikmalaya	Liar	-	-	-	-	-	-	-	-	-
474	25 TSM	Caw - Rjp	250+099	307	1	Tanah/batu	Orang	-	Tasikmalaya	Resmi	-	-	-	-	-	-	-	-	-
475	25 TSM	Caw - Rjp	250+309	308	4	Aspal	Kend. roda 4	Cipondok	Tasikmalaya	Resmi	Ada	Putar	JJ	Ada	Ada	Ada	-	-	-
476	25 TSM	Caw - Rjp	250+616	309	1.5	Tanah/batu	Orang	-	Tasikmalaya	Resmi	-	-	-	-	-	-	-	-	-
477	25 TSM	Caw - Rjp	251+066	310	4	Aspal	Kend. roda 4	Sukasenang	Tasikmalaya	Resmi	Ada	Putar	JJ	Ada	Ada	Ada	-	-	-
478	25 TSM	Caw - Rjp	251+559	311	1.5	Tanah/batu	Orang	Jogi	Tasikmalaya	Resmi	-	-	-	-	-	-	-	-	-
479	25 TSM	Caw - Rjp	251+760	311A	1.5	Tanah/batu	Orang	-	Tasikmalaya	Liar	-	Palang	Pihak III	-	-	-	-	-	-
480	25 TSM	Caw - Rjp	252+310	312	4	Tanah/batu	Orang	Cikole	Tasikmalaya	Resmi	-	-	-	-	-	-	-	-	Diperlebar Masyarakat
481	25 TSM	Caw - Rjp	252+725	313	1.5	Tanah/batu	Orang	Cideureus	Tasikmalaya	Resmi	-	-	-	-	-	-	-	-	-
482	25 TSM	Caw - Rjp	253+267	314	4	Tanah/batu	Orang	Medanglayung	Tasikmalaya	Resmi	-	-	-	-	-	-	-	-	-
483	25 TSM	Caw - Rjp	254+025	315	4	Aspal	Kend. roda 4	Jamanis	Tasikmalaya	Resmi	Ada	Elektrik	JJ	Ada	Ada	Ada	-	Ada	-
484	25 TSM	Caw - Rjp	254+293	316	4	Aspal	Kend. roda 4	Cihonje	Tasikmalaya	Resmi	Ada	Elektrik	JJ	Ada	Ada	Ada	-	Ada	-
485	25 TSM	Caw - Rjp	254+764	317	4	Tanah/batu	Orang	Cikende	Tasikmalaya	Resmi	-	-	-	Ada	-	-	-	-	Diperlebar Masyarakat
486	25 TSM	Caw - Rjp	255+046	318	1.5	Tanah/batu	Orang	-	Tasikmalaya	Resmi	-	-	-	-	-	-	-	-	-
487	25 TSM	Caw - Rjp	255+211	319	4	Tanah/batu	Orang	Cireunde	Tasikmalaya	Resmi	-	-	-	Ada	-	-	-	-	Diperlebar Masyarakat
488	25 TSM	Caw - Rjp	255+570	320	2	Tanah/batu	Orang	Sukarasa	Tasikmalaya	Resmi	-	-	-	Ada	-	-	-	-	-
489	25 TSM	Caw - Rjp	256+040	321	4	Tanah/batu	Orang	Manggunsari	Tasikmalaya	Resmi	-	-	-	Ada	-	-	-	-	Diperlebar Masyarakat
490	25 TSM	Caw - Rjp	256+441	322	4	Tanah/batu	Orang	Cimanggung	Tasikmalaya	Resmi	-	-	-	Ada	-	-	-	-	Diperlebar Masyarakat
491	25 TSM	Caw - Rjp	256+898	323	2	Tanah/batu	Orang	Rancabogo	Tasikmalaya	Resmi	-	-	-	Ada	-	-	-	-	-
492	25 TSM	Caw - Rjp	257+404	324	4	Aspal	Kend. roda 4	Cihaurbeuti	Tasikmalaya	Resmi	-	Elektrik	OP	Ada	Ada	Ada	-	Ada	-
493	25 TSM	Rjp - lh	257+820	325	1.5	Tanah/batu	Orang	Cibitung	Tasikmalaya	Resmi	-	-	-	-	-	-	-	-	-
494	25 TSM	Rjp - lh	258+169	326	1.5	Tanah/batu	Orang	Bojonggampak	Tasikmalaya	Resmi	-	-	-	-	-	-	-	-	-
495	25 TSM	Rjp - lh	258+389	327	1.5	Tanah/batu	Orang	Ciburial	Tasikmalaya	Resmi	-	-	-	-	-	-	-	-	-
496	25 TSM	Rjp - lh	258+527	328	1.5	Tanah/batu	Orang	Randugede	Tasikmalaya	Resmi	-	-	-	-	-	-	-	-	-
497	25 TSM	Rjp - lh	258+713	329	1.5	Tanah/batu	Orang	Randugede	Tasikmalaya	Resmi	-	-	-	-	-	-	-	-	-
498	25 TSM	Rjp - lh	258+917	330	1.5	Tanah/batu	Orang	Dawagung	Tasikmalaya	Resmi	-	-	-	-	-	-	-	-	-
499	25 TSM	Rjp - lh	259+306	331	8	Aspal	Kend. roda 4	Raya Dawagung	Tasikmalaya	Resmi	Ada	Elektrik	JJ	Ada	Ada	Ada	-	Ada	-
500	25 TSM	Rjp - lh	259+775	332	4	Tanah/batu	Orang	Maribaya	Tasikmalaya	Resmi	-	-	-	Ada	-	-	-	-	Diperlebar Masyarakat
501	25 TSM	Rjp - lh	260+323	333	1.5	Tanah/batu	Orang	Cidahu	Tasikmalaya	Resmi	-	-	-	-	-	-	-	-	-
502	25 TSM	Rjp - lh	260+776	333A	1.5	Tanah/batu	Orang	Cidahu	Tasikmalaya	Liar	-	-	-	-	-	-	-	-	-
503	25 TSM	Rjp - lh	261+434	334	8	Aspal	Kend. roda 4	Cibodas	Tasikmalaya	Resmi	Ada	Elektrik	JJ	Ada	Ada	Ada	-	Ada	-
504	25 TSM	Rjp - lh	262+544	335	1.5	Tanah/batu	Orang	Cidadap	Tasikmalaya	Resmi	-	-	-	-	-	-	-	-	-
505	25 TSM	Rjp - lh	263+427	336	8	Aspal	Kend. roda 4	Babakan Jawa	Tasikmalaya	Resmi	Ada	Elektrik	JJ	Ada	Ada	Ada	-	Ada	-
506	25 TSM	Rjp - lh	264+437	337	8	Aspal	Kend. roda 4	Parakur Honje	Tasikmalaya	Resmi	Ada	Elektrik	JJ	Ada	Ada	Ada	-	Ada	-
507	25 TSM	Rjp - lh	265+135	338	1.5	Tanah/batu	Orang	-	Tasikmalaya	Resmi	-	-	-	-	-	-	-	-	-
508	25 TSM	lh - Tsm	265+586	339	6	Aspal	Kend. roda 4	Bojongjengkol	Tasikmalaya	Resmi	-	Elektrik	OP	Ada	Ada	Ada	-	Ada	-
509	25 TSM	lh - Tsm	265+945	340	4	Aspal	Kend. roda 4	Gunung Geulis	Tasikmalaya	Resmi	Ada	Putar	OP	Ada	Ada	Ada	-	Ada	-
510	25 TSM	lh - Tsm	266+376	341	4	Tanah/batu	Orang	Pasanggrahan	Tasikmalaya	Resmi	-	-	-	Ada	-	-	-	-	Diperlebar Masyarakat
511	25 TSM	lh - Tsm	267+228	342	4	Aspal	Kend. roda 4	Lawi Dahu	Tasikmalaya	Resmi	-	-	-	Ada	Ada	Ada	-	Ada	-
512	25 TSM	lh - Tsm	267+620	343	1.5	Tanah/batu	Orang	Payingkiran	Tasikmalaya	Resmi	-	-	-	-	-	-	-	-	-
513	25 TSM	lh - Tsm	267+975	344	1.5	Tanah/batu	Orang	Tajur Indah	Tasikmalaya	Resmi	-	-	-	-	-	-	-	-	-
514	25 TSM	lh - Tsm	268+220	345	1.5	Tanah/batu	Orang	Tajur Indah	Tasikmalaya	Resmi	-	-	-	-	-	-	-	-	-
515	25 TSM	lh - Tsm	268+482	346	1.5	Tanah/batu	Orang	Cinehel/Makam	Tasikmalaya	Resmi	-	-	-	-	-	-	-	-	-
516	25 TSM	lh - Tsm	268+717	347	4	Tanah/batu	Orang	Cinehel	Tasikmalaya	Resmi	-	-	-	-	-	-	-	-	Diperlebar Masyarakat
517	25 TSM	lh - Tsm	268+995	348	6	Aspal	Kend. roda 4	Cinehel	Tasikmalaya	Resmi	Ada	Elektrik	JJ	Ada	Ada	Ada	-	Ada	-
518	25 TSM	lh - Tsm	269+416	349	4	Aspal	Kend. roda 4	Burujul	Tasikmalaya	Resmi	Ada	Elektrik	JJ	Ada	Ada	Ada	-	Ada	-
519	25 TSM	Tsm - Aw	269+714	350	8	Aspal	Kend. roda 4	Moch. Toha	Tasikmalaya	Resmi	Ada	Elektrik	OP	Ada	Ada	Ada	-	Ada	-
520	25 TSM	Tsm - Aw	270+431	351	6	Aspal	Kend. roda 4	Lengkong	Tasikmalaya	Resmi	Ada	Elektrik	OP	Ada	Ada	Ada	-	Ada	-

521	25 TSM	Tsm - Aw	270+793	351A	8	Aspal	Kend. roda 4	Achmad Yani	Tasikmalaya	Resmi	Ada	Elektrik	OP	Ada	Ada	Ada	-	Ada	-	
522	25 TSM	Tsm - Aw	271+312	352	6	Aspal	Kend. roda 4	Bebedahan	Tasikmalaya	Resmi	Ada	Elektrik	JJ	Ada	Ada	Ada	-	Ada	-	
523	25 TSM	Tsm - Aw	271+738	353	1.5	Tanah/batu	Orang	Cagak	Tasikmalaya	Resmi	-	-	-	-	-	-	-	-	-	
524	25 TSM	Tsm - Aw	272+302	354	1.5	Tanah/batu	Orang	Pertamina	Tasikmalaya	Resmi	-	-	-	-	-	-	-	-	-	
525	25 TSM	Tsm - Aw	273+038	356	2	Tanah/batu	Orang	Sidangkasih	Tasikmalaya	Resmi	-	-	-	-	-	-	-	-	-	
526	25 TSM	Tsm - Aw	273+794	357	6	Aspal	Kend. roda 4	Dahana/SMA 3	Tasikmalaya	Resmi	-	-	-	Ada	Ada	Ada	-	Ada	-	
527	25 TSM	Tsm - Aw	274+789	358	4	Aspal	Kend. roda 4	Condong	Tasikmalaya	Resmi	-	-	-	Ada	Ada	Ada	-	Ada	-	
528	25 TSM	Tsm - Aw	275+096	358A	1.5	Tanah/batu	Orang	-	Tasikmalaya	Liar	-	-	-	-	-	-	-	-	-	
529	25 TSM	Tsm - Aw	275+501	359	4	Aspal	Kend. roda 4	Condong	Tasikmalaya	Resmi	-	-	-	Ada	Ada	Ada	Ada	Ada	-	
530	25 TSM	Aw - Mnj	276+083	360	2	Tanah/batu	Orang	-	Tasikmalaya	Resmi	-	-	-	-	-	-	-	-	-	
531	25 TSM	Aw - Mnj	277+056	361	8	Aspal	Kend. roda 4	Manonjaya	Tasikmalaya	Resmi	-	Elektrik	OP	Ada	Ada	Ada	Ada	Ada	-	
532	25 TSM	Aw - Mnj	277+173	362	1.5	Tanah/batu	Orang	-	Tasikmalaya	Resmi	-	-	-	-	-	-	-	-	-	
533	25 TSM	Aw - Mnj	277+236	362A	8	Aspal	Kend. roda 4	Gudang Pusri	Tasikmalaya	Liar	-	Putar	Pihak III	-	-	-	-	-	-	
534	25 TSM	Aw - Mnj	277+709	363	1.5	Tanah/batu	Orang	-	Tasikmalaya	Resmi	-	-	-	-	-	-	-	-	-	
535	25 TSM	Aw - Mnj	278+464	364	1.5	Tanah/batu	Orang	-	Tasikmalaya	Resmi	-	-	-	-	-	-	-	-	-	
536	25 TSM	Aw - Mnj	279+196	365	1.5	Tanah/batu	Orang	-	Tasikmalaya	Resmi	-	-	-	-	-	-	-	-	-	
537	25 TSM	Aw - Mnj	279+014	366	1.5	Tanah/batu	Orang	-	Tasikmalaya	Resmi	-	-	-	-	-	-	-	-	-	
538	25 TSM	Aw - Mnj	279+831	366A	1.5	Tanah/batu	Orang	-	Tasikmalaya	Liar	-	-	-	-	-	-	-	-	-	
539	25 TSM	Mnj - Cho	280+284	367	6	Aspal	Kend. roda 4	Gn. Tanjung	Tasikmalaya	Resmi	-	Elektrik	OP	Ada	Ada	Ada	-	Ada	-	
540	25 TSM	Mnj - Cho	280+696	368	1.5	Tanah/batu	Orang	-	Tasikmalaya	Resmi	-	-	-	-	-	-	-	-	-	Diperlebar Masyarakat
541	25 TSM	Mnj - Cho	280+978	369	4	Aspal	Kend. roda 4	Pasir Panjang	Tasikmalaya	Resmi	-	-	-	Ada	Ada	Ada	-	Ada	-	
542	25 TSM	Mnj - Cho	281+297	370	4	Aspal	Kend. roda 4	Manonjaya	Tasikmalaya	Resmi	-	Elektrik	JJ	Ada	Ada	Ada	-	Ada	-	
543	25 TSM	Mnj - Cho	281+401	371	8	Aspal	Kend. roda 4	Cineam	Tasikmalaya	Resmi	Ada	Elektrik	JJ	Ada	Ada	Ada	-	Ada	-	
544	25 TSM	Mnj - Cho	282+084	372	1.5	Tanah/batu	Orang	-	Tasikmalaya	Resmi	-	-	-	-	-	-	-	-	-	
545	25 TSM	Mnj - Cho	282+637	373	1.5	Tanah/batu	Orang	-	Tasikmalaya	Resmi	-	-	-	-	-	-	-	-	-	
546	25 TSM	Mnj - Cho	283+157	374	1.5	Tanah/batu	Orang	Cikadu	Tasikmalaya	Resmi	-	-	-	-	-	-	-	-	-	
547	25 TSM	Mnj - Cho	284+735	374A	1.5	Tanah/batu	Orang	-	Tasikmalaya	Resmi	-	-	-	-	-	-	-	-	-	
548	25 TSM	Mnj - Cho	284+961	375	1.5	Tanah/batu	Orang	-	Tasikmalaya	Resmi	-	-	-	-	-	-	-	-	-	
549	25 TSM	Mnj - Cho	285+390	376	1.5	Tanah/batu	Orang	-	Tasikmalaya	Resmi	-	-	-	-	-	-	-	-	-	
550	25 TSM	Cho - Ci	285+586	377	3	Tanah/batu	Orang	Awirarangan	Ciamis	Resmi	-	-	-	Ada	-	-	-	-	-	
551	25 TSM	Cho - Ci	286+299	378	3	Tanah/batu	Orang	Nagrog	Ciamis	Resmi	-	-	-	Ada	-	-	-	-	-	
552	25 TSM	Cho - Ci	286+823	379	3	Tanah/batu	Orang	Karang gedang	Ciamis	Resmi	-	-	-	Ada	-	Ada	-	Ada	-	
553	25 TSM	Cho - Ci	287+368	380	1.5	Tanah/batu	Orang	-	Ciamis	Resmi	-	-	-	-	-	-	-	-	-	
554	25 TSM	Cho - Ci	287+523	381	1.5	Tanah/batu	Orang	-	Ciamis	Resmi	-	-	-	-	-	-	-	-	-	
555	25 TSM	Cho - Ci	287+802	382	4	Aspal	Kend. roda 4	Benteng	Ciamis	Resmi	-	-	-	Ada	Ada	Ada	-	Ada	-	
556	25 TSM	Cho - Ci	288+032	383	18	Aspal	Kend. roda 4	Gayam	Ciamis	Resmi	Ada	Elektrik	OP	Ada	Ada	Ada	-	Ada	-	
557	25 TSM	Ci - Pmy	289+355	384	3	Aspal	Kend. roda 4	SMA	Ciamis	Resmi	-	-	-	-	-	-	-	-	-	Semula Hanya untuk Orang
558	25 TSM	Ci - Pmy	289+675	384A	13	Aspal	Kend. roda 4	Kertasari	Ciamis	Resmi	Ada	Elektrik	JJ	Ada	Ada	Ada	-	Ada	-	
559	25 TSM	Ci - Pmy	289+471	385	1.5	Tanah/batu	Orang	-	Ciamis	Resmi	-	-	-	-	-	-	-	-	-	
560	25 TSM	Ci - Pmy	289+972	386	1.5	Tanah/batu	Orang	-	Ciamis	Resmi	-	-	-	-	-	-	-	-	-	
561	25 TSM	Ci - Pmy	290+391	387	4	Aspal	Kend. roda 4	Cibuntu	Ciamis	Resmi	-	-	-	Ada	Ada	Ada	-	Ada	-	Semula Hanya Untuk Orang
562	25 TSM	Ci - Pmy	290+573	388	1.5	Tanah/batu	Orang	-	Ciamis	Resmi	-	-	-	-	-	-	-	-	-	
563	25 TSM	Ci - Pmy	290+961	389	4	Aspal	Kend. roda 4	Bojongsari	Ciamis	Resmi	-	-	-	-	-	-	-	-	-	Semula Hanya Untuk Orang
564	25 TSM	Ci - Pmy	291+417	390	1.5	Tanah/batu	Orang	-	Ciamis	Resmi	-	-	-	-	-	-	-	-	-	
565	25 TSM	Ci - Pmy	291+817	391	3	Tanah/batu	Orang	Citutum	Ciamis	Resmi	-	-	-	-	-	-	-	-	-	Semula Hanya Untuk Orang
566	25 TSM	Ci - Pmy	292+213	392	1.5	Tanah/batu	Orang	-	Ciamis	Resmi	-	-	-	-	-	-	-	-	-	
567	25 TSM	Pmy - Bjt	292+715	393	4	Aspal	Kend. roda 4	Pemalayan	Ciamis	Resmi	Ada	Elektrik	JJ	Ada	Ada	Ada	-	Ada	-	

568	25 TSM	Pmy - Bjg	293+453	394	1.5	Tanah/batu	Orang	-	Ciamis	Resmi	-	-	-	-	-	-	-	-	-	-
569	25 TSM	Pmy - Bjg	294+141	395	1.5	Tanah/batu	Orang	-	Ciamis	Resmi	-	-	-	-	-	-	-	-	-	-
570	25 TSM	Pmy - Bjg	294+543	396	1.5	Tanah/batu	Orang	Ciragama	Ciamis	Resmi	-	-	-	-	-	-	-	-	-	-
571	25 TSM	Pmy - Bjg	294+807	397	4	Aspal	Kend. roda 4	-	Ciamis	Resmi	-	-	-	Ada	Ada	Ada	-	Ada	-	-
572	25 TSM	Pmy - Bjg	295+181	398	1.5	Tanah/batu	Orang	-	Ciamis	Resmi	-	-	-	-	-	-	-	-	-	-
573	25 TSM	Pmy - Bjg	295+932	399	1.5	Tanah/batu	Orang	-	Ciamis	Resmi	-	-	-	-	-	-	-	-	-	-
574	25 TSM	Pmy - Bjg	296+447	400	4	Aspal	Kend. roda 4	Cisiung	Ciamis	Resmi	-	-	-	Ada	Ada	Ada	-	Ada	-	-
575	25 TSM	Pmy - Bjg	297+018	401	2	Tanah/batu	Orang	-	Ciamis	Resmi	-	-	-	-	-	-	-	-	-	-
576	25 TSM	Bjg - Knp	297+515	402A	11	Aspal	Kend. roda 4	Bojong/baru	Ciamis	Resmi	Ada	Elektrik	OP	Ada	Ada	Ada	-	Ada	-	-
577	25 TSM	Bjg - Knp	298+233	403	1.5	Tanah/batu	Orang	-	Ciamis	Resmi	-	-	-	-	-	-	-	-	-	-
578	25 TSM	Bjg - Knp	298+980	404	1.5	Tanah/batu	Orang	-	Ciamis	Resmi	-	-	-	-	-	-	-	-	-	-
579	25 TSM	Bjg - Knp	299+808	405	1.5	Tanah/batu	Orang	-	Ciamis	Resmi	-	-	-	-	-	-	-	-	-	-
580	25 TSM	Bjg - Knp	300+283	406	4	Tanah/batu	Orang	Cipinang	Ciamis	Resmi	-	-	-	-	-	-	-	-	-	-
581	25 TSM	Bjg - Knp	300+907	407	1.5	Tanah/batu	Orang	-	Ciamis	Resmi	-	-	-	-	-	-	-	-	-	-
582	25 TSM	Bjg - Knp	301+473	408	4	Aspal	Kend. roda 4	Ciomas	Ciamis	Resmi	-	Palang	Pihak III	Ada	Ada	Ada	-	Ada	-	-
583	25 TSM	Bjg - Knp	302+157	409	4	Aspal	Kend. roda 4	Cibeka	Ciamis	Resmi	-	Palang	Pihak III	-	-	-	-	-	-	Semula Hanya Untuk Orang
584	25 TSM	Bjg - Knp	303+712	410	1.5	Tanah/batu	Orang	-	Ciamis	Resmi	-	-	-	-	-	-	-	-	-	-
585	25 TSM	Bjg - Knp	304+037	411	1.5	Tanah/batu	Orang	-	Ciamis	Resmi	-	-	-	-	-	-	-	-	-	-
586	25 TSM	Bjg - Knp	304+759	412	1.5	Tanah/batu	Orang	-	Ciamis	Resmi	-	-	-	-	-	-	-	-	-	-
587	25 TSM	Knp - Bjr	305+008	413	1.5	Tanah/batu	Orang	-	Ciamis	Resmi	-	-	-	-	-	-	-	-	-	-
588	25 TSM	Knp - Bjr	305+310	414	3	Aspal	Kend. roda 4	Karang pucung	Ciamis	Resmi	-	-	-	Ada	Ada	Ada	-	-	-	Semula Hanya Untuk Orang
589	25 TSM	Knp - Bjr	305+414	415	1.5	Tanah/batu	Orang	-	Ciamis	Resmi	-	-	-	-	-	-	-	-	-	-
590	25 TSM	Knp - Bjr	305+701	416	3	Tanah/batu	Orang	-	Ciamis	Resmi	-	-	-	-	-	-	-	-	-	-
591	25 TSM	Knp - Bjr	306+307	417	1.5	Tanah/batu	Orang	-	Ciamis	Resmi	-	-	-	-	-	-	-	-	-	-
592	25 TSM	Knp - Bjr	306+801	418	3	Aspal	Kend. roda 4	Darul ulum	Ciamis	Resmi	-	-	-	-	-	-	-	-	-	Semula Hanya Untuk Orang
593	25 TSM	Knp - Bjr	306+040	418A	2	Tanah/batu	Orang	-	Ciamis	Liar	-	-	-	-	-	-	-	-	-	-
594	25 TSM	Knp - Bjr	307+250	418B	2	Tanah/batu	Orang	-	Ciamis	Liar	-	-	-	-	-	-	-	-	-	-
595	25 TSM	Knp - Bjr	307+403	419	1.5	Tanah/batu	Orang	-	Ciamis	Resmi	-	-	-	-	-	-	-	-	-	-
596	25 TSM	Knp - Bjr	308+069	420	3	Tanah/batu	Orang	Cibeuteur	Ciamis	Resmi	-	-	-	-	-	-	-	-	-	-
597	25 TSM	Knp - Bjr	308+524	421	1.5	Tanah/batu	Orang	-	Ciamis	Resmi	-	-	-	-	-	-	-	-	-	-
598	25 TSM	Knp - Bjr	308+866	422	1.5	Tanah/batu	Orang	-	Ciamis	Resmi	-	-	-	-	-	-	-	-	-	-
599	25 TSM	Knp - Bjr	309+135	423	8	Aspal	Kend. roda 4	Pintu singa	Ciamis	Resmi	-	-	-	-	-	-	-	-	-	Diganti dengan Fly Over
600	25 TSM	Knp - Bjr	309+310	424	1.5	Tanah/batu	Orang	-	Ciamis	Resmi	-	-	-	-	-	-	-	-	-	-
601	25 TSM	Knp - Bjr	309+690	425	1.5	Tanah/batu	Orang	-	Ciamis	Resmi	-	-	-	-	-	-	-	-	-	-
602	25 TSM	Knp - Bjr	310+007	426	1.5	Tanah/batu	Orang	-	Ciamis	Resmi	-	-	-	-	-	-	-	-	-	-
603	25 TSM	Knp - Bjr	310+270	426A	8	Aspal	Kend. roda 4	Jepang	Ciamis	Resmi	Ada	Elektrik	OP	Ada	Ada	Ada	-	Ada	-	-
604	25 TSM	Knp - Bjr	310+340	427	1.5	Tanah/batu	Orang	-	Ciamis	Resmi	-	-	-	-	-	-	-	-	-	-
605	25 TSM	Bjr - Ln	311+336	429	1.5	Tanah/batu	Orang	-	Ciamis	Resmi	-	-	-	-	-	-	-	-	-	-
606	25 TSM	Bjr - Ln	311+950	430	1.5	Tanah/batu	Orang	-	Ciamis	Resmi	-	-	-	-	-	-	-	-	-	-
607	25 TSM	Bjr - Ln	311+951	432	4	Aspal	Kend. roda 4	-	Ciamis	Resmi	-	Palang	Pihak III	Ada	Ada	Ada	-	Ada	-	-

DAERAH OPERASI 3 CIREBON

Urut	JPL	KM	Letak		Jenis Perlintasan			Perlintasan			Perlengkapan / Rambu-Rambu							Garis Kejut	Jenis		Keterangan		
			Lintas	Antara Stasiun	Dijaga	Tidak Dijaga		Nama Jalan / Desa	Desa/Kota	Lebar (m')	S. 35	Tabel I			Tabel II				Perkerasan	Pintu			
						Resmi	Liar					22a	22b	23	24a	24b	24c					1a	1c
1	202	219+825	Cn - Ppk	Cn - Lwg	OP	-		Jl. RA Ksartini	Cirebon	20	ada	ada	ada		ada	ada	ada				-		Elektrik
2	204	220+390	Cn - Ppk	Cn - Lwg	OP	-		Jl. T. Pelajar	"	20	ada	ada	ada		ada	ada	ada				-		Elektrik
3	205	221+486	Cn - Ppk	Cn - Lwg	JJ	-		Kesambi	"	11	ada	ada	ada		ada	ada	ada				-		Elektrik
4	205 A	222+021	Cn - Ppk	Cn - Lwg	JJ	-		Pulasaren	"	6	ada	ada	ada		ada	ada	ada				-		Elektrik
5	206	222+436	Cn - Ppk	Cn - Lwg	JJ	-		Jagasatru	"	6	ada	ada	ada		ada	ada	ada				-		Elektrik
6	207	223+710	Cn - Ppk	Cn - Lwg	JJ	-		By pass	"	12	ada	ada	ada		ada	ada	ada				-		Elektrik
7	210	225+703	Cn - Ppk	Cn - Lwg	-	Resmi		Suci	Kab. Cirebon	4	ada	-	-		-	-	-				ada		-
8	212	227+489	Cn - Ppk	Cn - Lwg	-	Resmi		Luwung	"	1	-	-	-		-	-	-				-		-
9	218	231+061	Cn - Ppk	Lwg - Sdu	Pemda	-		Gemulung	"	4	ada	-	-		-	-	-				ada		-
10	219	231+861	Cn - Ppk	Lwg - Sdu	JJ	-		Buntet	"	4	ada	-	-		-	-	-				ada		-
11	221	232+861	Cn - Ppk	Lwg - Sdu	OP	-		Mertapada	"	4	ada	-	-		-	-	-				-		Elektrik
12	223	234+885	Cn - Ppk	Lwg - Sdu	OP	-		PG Sindanglaut	"	4	ada	-	-		-	-	-				-		Elektrik
13	226	235+090	Cn - Ppk	Lwg - Sdu	OP	-		Cipeujeuh	"	6	ada	-	-		-	-	-				-		Elektrik
14	230	238+841	Cn - Ppk	Sdu - Krw	-	Resmi		Karang Tengah	"	6	ada	-	-		-	-	-				-		Elektrik
15	231	239+392	Cn - Ppk	Krw - Cld	-	Resmi		Karang Asem	"	1.5	-	-	-		-	-	-				-		-
16	232	239+985	Cn - Ppk	Krw - Cld	-	Resmi		Karang Asem	"	2	ada	-	-		-	-	-				-		-
17	233	240+622	Cn - Ppk	Krw - Cld	-	Resmi		Karang Anyar	"	4	ada	-	-		-	-	-				-		-
18	234	242+948	Cn - Ppk	Krw - Cld	-	Resmi		Jatipiring	"	3	ada	-	-		-	-	-				-		-
19	235	244+050	Cn - Ppk	Krw - Cld	-	Resmi		Cisaat	"	2	-	-	-		-	-	-				-		-
20	236	244+286	Cn - Ppk	Krw - Cld	-	Resmi		Cisaat	"	2	-	-	-		-	-	-				-		-
21	237	245+692	Cn - Ppk	Krw - Cld	-	Resmi		Cibogo	"	4	ada	-	-		-	-	-				ada		-
22	238	247+447	Cn - Ppk	Krw - Cld	-	Resmi		Jatirenggang	"	2	ada	-	-		-	-	-				-		-
23	239	247+632	Cn - Ppk	Krw - Cld	-	Resmi		Jatirenggang	"	2	ada	-	-		-	-	-				-		-
24	240	248+520	Cn - Ppk	Krw - Cld	JJ	-		Pabuaran lor	"	6	ada	ada	-		ada	ada	ada				-		Elektrik
25	241	249+822	Cn - Ppk	Krw - Cld	-	Resmi		Tenjomaya	"	2	-	-	-		-	-	-				-		-
26	242	250+432	Cn - Ppk	Krw - Cld	-	Resmi		Tenjomaya	"	4	ada	-	-		-	-	-				-		-
27	243	251+509	Cn - Ppk	Cld - Kgb	OP	-		Ciledug Tengah	"	6	ada	ada	-		ada	ada	ada				-		Elektrik
28	244	251+870	Cn - Ppk	Cld - Kgb	-	Resmi		Ciledug Lor	"	4	ada	-	-								-		-
29	245	252+811	Cn - Ppk	Cld - Kgb	-	Resmi		Bojongsari	Kab. Brebes	2	-	-	-								-		-
30	246	253+157	Cn - Ppk	Cld - Kgb	-	Resmi		Bojongsari	"	2	-	-	-								-		-
31	247	254+054	Cn - Ppk	Cld - Kgb	-	Resmi		Bojongsari	"	4	ada	-	-								-		-
32	248	255+262	Cn - Ppk	Cld - Kgb	-	Resmi		Bojongsari	"	4	ada	-	-								-		-
33	249	256+661	Cn - Ppk	Cld - Kgb	-	Resmi		Karangjunti	"	4	ada	-	-								-		-
34	250	256+666	Cn - Ppk	Cld - Kgb	-	Resmi		Karangjunti	"	2	-	-	-								-		-
35	251	258+301	Cn - Ppk	Cld - Kgb	-	Resmi		Karang Tengah	"	4	-	-	-								-		-
36	260	260+157	Cn - Ppk	Cld - Kgb	-	Resmi		Luwunggede	"	4	ada	-	-								-		-
37	261	261+715	Cn - Ppk	Cld - Kgb	-	Resmi		Luwunggede	"	4	ada	-	-								-		-
38	262	262+496	Cn - Ppk	Cld - Kgb	-	Resmi		Luwunggede	"	4	ada	-	-								-		-
39	263	264+138	Cn - Ppk	Kgb - Kgg	OP	-		Cigedog	"	6	ada	ada	ada		ada	ada	ada				-		Elektrik
40	264	264+315	Cn - Ppk	Kgb - Kgg	-	Resmi		Ciampel	"	2	ada	-	-		-	-	-				-		-

DAOP 4 SEMARANG

No.	No. JPL	LETAK KM	JENIS PINTU	ANTARA STASIUN	LINTAS	LEBAR JALAN	JENIS JALAN	NAMA JALAN	WILAYAH Kel-Kec	KABUPATEN	STATUS	DIJAGA OLEH	GENTA	TLP LB	TLP CTC	TRAIN ANC	KETERANGAN
WILAYAH : SSK 41 PK																	
I. WILAYAH : SDK 41C KLN																	
1	5	1+526	MO.PLN-2	Smc-Jkr	Sm-Cn	6m	Aspal	Jl. Kokroso		Semarang	Resmi	JJ	Ada	Ada	-	Ada	
2	6	1+628	MO.PLN-2	Smc-Jkr	Sm-Cn	12m	Aspal	Jl. Madukoro		Semarang	Resmi	Pemda	-	-	-	Ada	1)
3	7D	2+756	SA.PLN-4	Smc-Jkr	Sm-Cn	12m	Aspal	Jl. Anjasromo Raya		Semarang	Resmi	JJ	Ada	Ada	-	Ada	
4	8	3+968	MO.PLN-2	Smc-Jkr	Sm-Cn	12m	Aspal	Jl. Bandara A.Yani		Semarang	Resmi	JJ	Ada	Ada	-	Ada	
5	10	8+070		Jkr-Mkg	Sm-Cn	5m	Aspal	Jl. Tapak		Semarang	Resmi	Swasta	Ada	-	-	-	Swasta
6	12E	10+146	PB-2	Jkr-Mkg	Sm-Cn	6m	Paving	Jl. Industri		Semarang	Resmi	Swasta	Ada	-	-	-	3)
7	12F	10+346	PB-2	Jkr-Mkg	Sm-Cn	7m	Tanah	Jl. Simoplas		Semarang	Resmi	Swasta	-	-	-	-	3)
8	17	12+470	HG-2	Jkr-Mkg	Sm-Cn	4m	Aspal	Jl. Mangkang Wetan		Semarang	Resmi	OP	-	-	-	Ada	4)
9	24	17+975	PB-2	Mkg-Kln	Sm-Cn	4m	Aspal	Jl. P. Kayu Lapis		Kendal	Resmi	Swasta	-	-	-	Ada	3)
10	26	18+587	MO.PLN-2	Kln-Kbd	Sm-Cn	18m	Aspal	Jl. Raya Kaliwungu		Kendal	Resmi	OP	Ada	-	-	Ada	
11	29	19+346	HG-2	Kln-Kbd	Sm-Cn	4m	Aspal	Jl. Desa Sekopek		Kendal	Resmi	OP	Ada	-	-	Ada	
12	37	23+540	PB-2	Kln-Kbd	Sm-Cn	4m	Aspal	Jl. Sudipayung		Kendal	Resmi	Pemda	-	-	-	-	2)
13	45	29+986	MO.PLN-2	Kln-Kbd	Sm-Cn	4m	Aspal	Jl. Desa Pagandon		Kendal	Resmi	OP	Ada	-	-	Ada	
14	49	31+658	HG-2	Kln-Kbd	Sm-Cn	4m	Aspal	Jl. Desa Sedayu		Kendal	Resmi	JJ	Ada	-	-	Ada	
15	65	38+175	HG-2	Kbd-Wlr	Sm-Cn	3m	Aspal	Jl. Ds. Sumber Agung		Kendal	Resmi	OP	-	-	-	Ada	
16	67	38+437	MO.PLN-4	Kbd-Wlr	Sm-Cn	13m	Aspal	Jl. Raya Weleri		Kendal	Resmi	OP	Ada	-	-	Ada	
17	70	39+287	MO.SP-2	Wlr-Kns	Sm-Cn	4m	Aspal	Jl. Armada		Kendal	Resmi	OP	-	-	-	Ada	
18	75	41+431	HG-2	Wlr-Kns	Sm-Cn	5m	Aspal	Jl. Bahari		Kendal	Resmi	JJ	Ada	-	-	Ada	
19	78	44+195	MO.SP-2	Wlr-Kns	Sm-Cn	5m	Aspal	Jl. Stasiun Krengseng		Kendal	Resmi	OP	-	-	-	Ada	
20	80	44+620	MO.SP-2	Kns-Plb	Sm-Cn	4m	Aspal	Jl. Desa plenlen		Kendal	Resmi	OP	-	-	-	Ada	4)

II. WILAYAH : SDK 41B PK																	
21	89	79+596	HG-2	Ujn-Btg	Sm-Cn	3m	Aspal	Jl. Pesalahan		Batang	Resmi	Pemda	-	-	-	-	1)
22	90	79+943	MO.PLN-2	Ujn-Btg	Sm-Cn	4,5m	Aspal	Jl. RE. Maratdinata		Batang	Resmi	OP	Ada	-	Ada	Ada	4)
23	91	80+287	SA.PLN-4	Btg-PK	Sm-Cn	5,6m	Aspal	Jl. Yos Sudarso		Batang	Resmi	OP	Ada	-	Ada	Ada	
24	97C	85+789	HG-2	Btg-PK	Sm-Cn	5m	Aspal	Jl. Tondano		Pekalongan	Resmi	JJ	-	-	-	-	dilayani JPL 98
25	98	86+016	MO.PLN-4	Btg-PK	Sm-Cn	12m	Aspal	Jl. DR. Wahidin		Pekalongan	Resmi	JJ	Ada	-	-	-	
26	99	86+430	SA.PLN-4	Btg-PK	Sm-Cn	8,5m	Aspal	Jl. Kartini		Pekalongan	Resmi	JJ	Ada	Ada	-	-	
27	100	86+851	MO.PLN-2	Btg-PK	Sm-Cn	6m	Aspal	Jl. Sulawesi		Pekalongan	Resmi	JJ	Ada	Ada	-	-	
28	102	87+561	MO.PLN-2	Btg-PK	Sm-Cn	20m	Aspal	Jl. KH. Mansyur		Pekalongan	Resmi	OP	Ada	Ada	Ada	-	
29	102A	88+455	MO.SP-2	Pk-Sri	Sm-Cn	9m	Aspal	Jl. Slamet		Pekalongan	Resmi	Pemda	-	-	Ada	-	1)
30	106	89+630	MO.SP-2	Pk-Sri	Sm-Cn	5,3m	Aspal	Jl. Raya Tirta		Pekalongan	Resmi	JJ	Ada	Ada	Ada	-	
31	115	94+425	MO.PLN-2	Pk-Sri	Sm-Cn	12m	Aspal	Jl. Raya Suwaru		Pekalongan	Resmi	JJ	Ada	Ada	Ada	-	
32	129	99+511	HG-2	Sri-Co	Sm-Cn	7m	Aspal	Jl. Raya Sragi		Pekalongan	Resmi	OP	Ada	Ada	Ada	-	4)
33	138	103+208	MO.SP-2	Sri-Co	Sm-Cn	6m	Aspal	Jl. Stasiun Comal		Pemalang	Resmi	OP	-	-	Ada	-	4)
34	139	103+910	MO.PLN-2	Co-Pta	Sm-Cn	6m	Aspal	Jl. Jend. A. Yani		Pemalang	Resmi	OP	Ada	Ada	Ada	-	
35	142	104+936	HG-2	Co-Pta	Sm-Cn	5,5m	Aspal	Jl. Ds. Ujung Gede		Pemalang	Resmi	JJ	Ada	Ada	Ada	-	
36	144	106+113	HG-2	Co-Pta	Sm-Cn	6m	Aspal	Jl. Ds. Comal Baru		Pemalang	Resmi	JJ	Ada	Ada	Ada	-	
III. WILAYAH : SDK 41A TG :																	
37	157	115+388	MO.SP-2	Pta-Pml	Sm-Cn	12m	Aspal	Jl. P. Kemerdekaan/Gandulan		Pemalang	Resmi	JJ	Ada	Ada	Ada	-	
38	169	119+614	Bambu	Pta-Pml	Sm-Cn	6m	Aspal	Jl. Pasar Pemalang		Pemalang	Resmi	Pemda	-	-	-	-	2)
39	173	120+930	MO.PLN-2	Pml-Sd	Sm-Cn	9m	Aspal	Jl. RE. Martadinata		Pemalang	Resmi	JJ	Ada	Ada	Ada	-	dilayani JPL 174
40	174	121+068	SA.PLN-4	Pml-Sd	Sm-Cn	14m	Aspal	J. U. Sumoharjo/J. Sudiman		Pemalang	Resmi	JJ	Ada	Ada	Ada	-	
41	177	122+441	HG-2	Pml-Sd	Sm-Cn	6m	Aspal	Jl. HOS Cokroaminoto		Pemalang	Resmi	Pemda	Ada	Ada	Ada	-	1)
42	185	132+260	MO.SP-2	Pml-Sd	Sm-Cn	9m	Aspal	Jl. Desa Purwo		Tegal	Resmi	OP	-	-	-	-	4)
43	195	140+307	HG-2	Sd-Lr	Sm-Cn	7m	Aspal	Jl. Kesambi		Tegal	Resmi	JJ	-	-	Ada	-	
44	199	142+355	MO.SP-2	Sd-Lr	Sm-Cn	8m	Aspal	Jl. Garuda		Tegal	Resmi	OP	-	-	Ada	-	4)
45	208	145+950	PB-2	Sd-Lr	Sm-Cn	5m	Aspal	Jl. Pabrik Texin		Tegal	Resmi	JJ	-	-	Ada	-	3)
46	213	148+784	MO.PLN-2	Tg-Bb	Sm-Cn	10m	Aspal	Jl. Abimanyu		Tegal	Resmi	JJ	Ada	-	Ada	-	dilayani JPL 215
47	215	149+865	MO.PLN-2	Tg-Bb	Sm-Cn	18m	Aspal	Jl. Sultan Agung		Tegal	Resmi	JJ	Ada	Ada	Ada	-	
48	6	2+423	MO.PLN-2	Tg-Slw	Tg-Ppk	9m	Aspal	Jl. Ks Tubun		Tegal	Resmi	JJ	Ada	-	-	-	

KETERANGAN :

MO. PLN	: Manual Operation PLN	-2	: 2 lengan palang pintu	0)	: Tanpa palang pintu dijaga swasta
SA. PLN	: Semi Otomatik PLN	-4	: 4 lengan palang pintu	1)	: Dijaga Pemda aset pintu milik PT. Kereta api
MO. SP	: Manual Operation Solar Power			2)	: Dijaga Pemda aset pintu milik Pemda
HG	: Hand Generator			3)	: Dijaga Swasta aset pintu milik swasta
PB	: Pipa Besi			4)	: Dikendalikan / dilayani dari stasiun

No.	No. JPL	LETAK KM	JENIS PINTU	ANTARA STASIUN	LINTAS	LEBAR JALAN	JENIS JALAN	NAMA JALAN	WILAYAH Kel-Kec	KABUPATEN	STATUS	DIJAGA OLEH	GENTA	TLP LB	TLP CTC	TRAIN ANC	KETERANGAN
WILAYAH : SSK 42 SMT																	
I. WILAYAH : SDK 42A SMT																	
1	1A	0+715	HG-2	Smc-Jrk	Sm-Cn	4m	Aspal	Jl. Brotojoyo		Semarang	Resmi	Pemda	-	-	-	Ada	1)
2	1	0+269	MO.PLN-4	Smc-Jrk	Sm-Cn	12m	Aspal	Jl. Hasanudin		Semarang	Resmi	OP	Ada	Ada	-	Ada	
3	1C	0+764	MO.NX-2	Smc-Smt	Smc-Smt	7m	Aspal	Jl. Petek		Semarang	Resmi	JJ	Ada	Ada	-	-	
4	1B	1+002	MO.PLN-2	Smc-Smt	Smc-Smt	16m	Aspal	Jl. Layur		Semarang	Resmi	JJ	Ada	Ada	-	-	
5	1A	1+123	HG-2	Smc-Smt	Smc-Smt	6m	Aspal	Jl. Gas / T. Bendera		Semarang	Resmi	JJ	-	Ada	-	-	
6	2	1+400	SA.PLN-4	Smc-Smt	Smc-Smt	18m	Aspal	Jl. Mpu Tantular		Semarang	Resmi	OP	Ada	Ada	-	-	
7	1A	0+725	MO.PLN-4	Smt-Smg	Smt-Smg	19,2m	Aspal	Jl. Ronggowarsito		Semarang	Resmi	OP	Ada	-	-	-	
8	1	0+863	MO.PLN-4	Smt-Ata	Sm-Gbn	19,2m	Aspal	Jl. Ronggowarsito		Semarang	Resmi	JJ	Ada	-	-	-	Dicabut
9	5	2+792	MO.PLN-4	Smt-Ata	Sm-Gbn	20m	Aspal	Jl. Kaligawe		Semarang	Resmi	JJ	Ada	Ada	-	-	
10	8	6+851	MO.PLN-2	Smt-Ata	Sm-Gbn	4m	Aspal	Jl. Monginsidi		Semarang	Resmi	OP	-	Ada	-	-	2)
11	17	14+246	MO.PLN-2	Bbg-Tgw	Sm-Gbn	6m	Aspal	Jl. Kembangarum		Demak	Resmi	OP	-	Ada	-	-	3)
12	1(15)	13+340	MO.PLN-2	Bbg-Tgw	Sm-Slo	6m	Aspal	Jl. Kembangarum		Demak	Resmi	OP	-	Ada	-	-	3)
13	39	30+648	MO.SP-2	Tgw-Gub	Sm-Gbn	4,5m	Aspal	Jl. Letjen R. Suprpto		Grobogan	Resmi	OP	-	Ada	-	-	2)
14	48	34+703	HG-2	Gub-Kgt	Sm-Gbn	4,5m	Aspal	Jl. Saban		Grobogan	Resmi	JJ	-	Ada	-	-	
15	62	44+230	HG-2	Kgt-Sdi	Sm-Gbn	5m	Aspal	Jl. Karangjati		Grobogan	Resmi	OP	-	-	-	-	2)
II. WILAYAH : SDK 42B GBN :																	
16	81	58+880	HG-2	Nbo-Gbn	Sm-Gbn	8m	Aspal	Jl. Raya Pw.dadi-Solo		Grobogan	Resmi	OP	Ada	Ada	-	-	
17	39	20+695	HG-2	Gbn-Jbn	Gd-Sbi	4m	Aspal	Jl. Ds. Jambon		Grobogan	Resmi	OP	-	-	-	-	2)
18	48	27+031	HG-2	Pnl-Knn	Gd-Sbi	4,5m	Aspal	Jl. Ds. Jatiharjo		Grobogan	Resmi	OP	-	-	-	-	2)
19	54	32+897	HG-2	Pnl-Knn	Gd-Sbi	5m	Aspal	Jl. Cerowelo		Grobogan	Resmi	JJ	-	-	-	-	
20	59	36+134	MO.PLN-2	Pnl-Knn	Gd-Sbi	4m	Aspal	Jl. Ds. Kradenan		Grobogan	Resmi	OP	-	-	-	-	2)
21	72	42+634	HG-2	Knn-Sl	Gd-Sbi	6m	Aspal	Jl. Tlogotirto		Grobogan	Resmi	JJ	-	-	-	-	
22	76	45+299	HG-2	Sl-Dpl	Gd-Sbi	4m	Aspal	Jl. Ds. Sulus		Grobogan	Resmi	OP	-	-	-	-	2)
23	85	53+064	HG-2	Dpl-Rbg	Gd-Sbi	4m	Aspal	Jl. Ds. Gabusan		Blora	Resmi	OP	-	-	-	-	2)
24	88	54+386	MO.SP-2	Dpl-Rbg	Gd-Sbi	5m	Aspal	Jl. Ds. Doplang		Blora	Resmi	JJ	-	-	-	-	

III. WILAYAH : SDK 42C CU :																	
25	99	65+197	MO.SP-2	Dpl-Rbg	Gd-Sbi	4,5m	Aspal	Jl. Ronggolawe		Blora	Resmi	OP	-	-	-	-	
26	107	72+124	HG-2	Rbg-Wdu	Gd-Sbi	4m	Aspal	Jl. Ds. Menden		Blora	Resmi	JJ	-	-	-	-	
27	110	77+145	HG-2	Wdu-Kpa	Gd-Sbi	4,5m	Aspal	Jl. Ds. Getas		Blora	Resmi	OP	-	-	-	-	2)
28	114	83+289	MO.SP-2	Kpa-Cu	Gd-Sbi	4m	Aspal	Jl. Ds. Kapuan		Blora	Resmi	OP	-	-	-	-	2)
29	118	88+924	MO.PLN-4	Cu-Tbo	Gd-Sbi	6m	Aspal	Jl. Aryo Jipang		Blora	Resmi	OP	-	-	-	-	4)
30	123	91+906	MO.SP-2	Cu-Tbo	Gd-Sbi	4m	Aspal	Jl. Raya Ngawi		Bojonegoro	Resmi	JJ	-	-	-	-	
31	126	93+206	HG-2	Cu-Tbo	Gd-Sbi	3,5m	Aspal	Jl. Ds. Sonorejo		Bojonegoro	Resmi	JJ	-	-	-	-	
32	137	96+596	HG-2	Cu-Tbo	Gd-Sbi	4m	Aspal	Jl. Perhutani		Bojonegoro	Resmi	OP	-	-	-	-	
33	139	97+441	MO.PLN-2	Tbo-Kit	Gd-Sbi	5m	Aspal	Jl. Ds. Ngambon		Bojonegoro	Resmi	JJ	-	-	-	-	
34	149	105+491	HG-2	Tbo-Kit	Gd-Sbi	6m	Aspal	Jl. Gayam		Bojonegoro	Resmi	JJ	-	-	-	-	
35	165	110+113	MO.SP-2	Tbo-Kit	Gd-Sbi	4m	Aspal	Jl. Ngasem		Bojonegoro	Resmi	OP	-	-	-	-	2)
36	209	122+692	MO.PLN-2	Kit-Bj	Gd-Sbi	4m	Aspal	Jl. HOS Cokroaminoto		Bojonegoro	Resmi	JJ	Ada	Ada	-	-	
37	213	124+430	MO.PLN-2	Kit-Bj	Gd-Sbi	5,5m	Aspal	Jl. W. Monginsidi		Bojonegoro	Resmi	OP	Ada	Ada	-	-	4)
III. WILAYAH : SDK 42D GD :																	
38	10	19+736	HG-2	Bbg-Tgg	Sm-Slo	3,5m	Aspal	Jl. Tlogorejo		Demak	Resmi	JJ	-	-	-	-	
39	20	24+831	MO.SP-2	Tgg-Kej	Sm-Slo	3,5m	Tanah	Jl. Ds. Tanggung		Grobogan	Resmi	OP	-	-	-	-	2)
40	28	33+382	HG-2	Tgg-Kej	Sm-Slo	4m	Aspal	Jl. Kedungjati		Grobogan	Resmi	OP	-	Ada	-	-	2)
41	52	47+875	HG-2	Tw-Kso	Sm-Slo	4m	Aspal	Jl. Juwangi		Grobogan	Resmi	OP	-	Ada	-	-	2)
42	6	6+833	MO.SP-2	Gd-Gbn	Gd-Sbi	6m	Aspal	Jl. Ngemplak		Grobogan	Resmi	OP	Ada	-	-	-	

KETERANGAN :			
MO. PLN	: Manual Operation PLN	-2 : 2 lengan palang pintu	1) : Dijaga Pemda aset pintu milik PT. Kereta api
SA.PLN	: Semi Otomatik PLN	-4 : 4 lengan palang pintu	2) : Dikendalikan / dilayani dari stasiun
MO.SP	: Manual Operation Solar Power		3) : Dikendalikan / dilayani dari Rs.B
MO.NX	: Manual Operation NX		4) : Dikendalikan / dilayani dari Rs.A
HG	: Hand Generator		

Nomor		Letak			Jenis Perlintasan			Perlintasan			Perlengkapan / Rambu-Rambu									Jenis			Keterangan			
Urut	JPL	KM	Lintas	Antara Stasiun	Dijaga	Tidak Dijaga		Nama Jalan / Desa	Desa/Kota	Lebar (m')	S.35	Tabel I						Tabel II			Garis Kejut	Perkerasan		Pintu		
						Resmi	Liar					22a	22b	23	24a	24b	24c	1a	1c	2b						
1	1 A	1+123	Sm - Cn	Smc - Sm		Resmi	-	Jl. T Bendera	Semarang	5	ada													ada		
2	1 B	1+002	Sm - Cn	Smc - Sm		Resmi	-	Jl. Layur	Semarang	19	ada														ada	
3	1 C	0+764	Sm - Cn	Smc - Sm		Resmi	-	Jl. Petek	Semarang	9.60	ada														ada	
4	1	0+269	Sm - Cn	Smc - Jrk	Resmi			Jl. Hasanudin	Semarang	2 x 7.20	ada														ada	
5	1 A	0+715	Sm - Cn	Smc - Jrk		Resmi	-	Jl. Brotojoyo	Semarang	7.20	ada														ada	
6	2	0+811	Sm - Cn	Smc - Jrk		-	Liar	Jl. Brotojoyo	Semarang	1.50	-														-	
7	3	0+985	Sm - Cn	Smc - Jrk		Resmi	-	Jl. Sadewo	Semarang	5.40	ada														-	
8	4	1+170	Sm - Cn	Smc - Jrk		-	Liar	Jl. Sadewo	Semarang	1.50	-														-	
9	4 A	1+223	Sm - Cn	Smc - Jrk		-	Liar	Jl. Poncowolo Tm	Semarang	1.50	-														-	
10	4 B	1+317	Sm - Cn	Smc - Jrk		Resmi	-	Jl. Poncowolo	Semarang	3.60	ada														-	
11	5	1+526	Sm - Cn	Smc - Jrk	Resmi		-	Jl. Kokroso	Semarang	5.40	ada														ada	
12	6	1+628	Sm - Cn	Smc - Jrk	Resmi		-	Jl. Madukoro	Semarang	12.60	ada														ada	
13	6 A	1+880	Sm - Cn	Smc - Jrk		Resmi	-	Jl. Cokrokemban	Semarang	3.60	ada														-	
14	7	2+098	Sm - Cn	Smc - Jrk		Resmi	-	Jl. Amarta	Semarang	3.60	ada														-	
15	7 B	2+338	Sm - Cn	Smc - Jrk		Resmi	-	Jl. Karangayu	Semarang	3.60	ada														-	
16	7 C	2+550	Sm - Cn	Smc - Jrk		-	Liar	Jl. Karangayu	Semarang	1.50	-														-	
17	7 D	2+756	Sm - Cn	Smc - Jrk	Resmi		-	Jl. Anjasmara	Semarang	16.20	ada														ada	
18	7 E	2+986	Sm - Cn	Smc - Jrk		-	Liar	Jl. Cakrawala	Semarang	1.0	-														-	
19	7 F	3+499	Sm - Cn	Smc - Jrk		-	Liar	Jl. Cakrawala	Semarang	1.50	-														-	
20	8	3+68	Sm - Cn	Smc - Jrk	Resmi		-	Band. A. Yani	Semarang	2 x 10.80	ada														ada	
21	8 A	4+187	Sm - Cn	Smc - Jrk		-	Liar	Band. A. Yani	Semarang	1.50	-														-	
22	8 B	4+274	Sm - Cn	Smc - Jrk		-	Liar	Band. A. Yani	Semarang	1.50	-														-	
23	8 C	4+325	Sm - Cn	Smc - Jrk		Resmi	-	Jl. Jembawan	Semarang	5.0	ada														-	
24	8 D	4+445	Sm - Cn	Smc - Jrk		-	Liar	Jl. Jembawan	Semarang	1.50	-														-	
25	8 F	5+105	Sm - Cn	Smc - Jrk		Resmi	-	Jl. Hanoman	Semarang	5.00	-														-	
26	8 E	5+428	Sm - Cn	Smc - Jrk		-	Liar	Jl. Hanoman	Semarang	1.50	-														-	
27	9	5+738	Sm - Cn	Smc - Jrk		Resmi	-	Jl. Hanoman	Semarang	3.60	ada														-	
28	9 A	7+107	Sm - Cn	Jrk - Mkg		Resmi	-	Jl. Tugu	Semarang	2.00	ada														-	
29	10	8+070	Sm - Cn	Jrk - Mkg	Resmi		-	Jl. Tapak	Semarang	5.40	ada														ada	
30	11	8+095	Sm - Cn	Jrk - Mkg		-	Liar	Jl. Tapak	Semarang	1.50	-														-	
31	11 A	8+678	Sm - Cn	Jrk - Mkg		-	Liar	Jl. Tapak	Semarang	1.50	-														-	
32	12	9+439	Sm - Cn	Jrk - Mkg		Resmi	-	Jl. Karanganyar	Semarang	3.60	ada														-	
33	12 A	9+707	Sm - Cn	Jrk - Mkg		-	Liar	Jl. Karangangka	Semarang	1.50	-														-	
34	12 B	9+889	Sm - Cn	Jrk - Mkg		-	Liar	Jl. Karangangka	Semarang	1.50	-														-	
35	12 C	9+933	Sm - Cn	Jrk - Mkg		-	Liar	Jl. Karangangka	Semarang	1.50	-														-	Pandangan tidak cukup
36	12 D	9+995	Sm - Cn	Jrk - Mkg		-	Liar	Jl. Karangangka	Semarang	1.50	-														-	Pandangan cukup
37	12 E	10+146	Sm - Cn	Jrk - Mkg	Resmi		-	K.I.C	Semarang	5.00	ada													ada	Pandangan cukup	
38	12 F	10+436	Sm - Cn	Jrk - Mkg	Resmi		-	Simoplas	Semarang	7.20	ada													ada	Pandangan cukup	
39	13	10+870	Sm - Cn	Jrk - Mkg		Resmi	-	Jl. Randugarut	Semarang	2.00	ada														-	Pandangan cukup
40	14	11+554	Sm - Cn	Jrk - Mkg		-	Liar	Jl. Randugarut	Semarang	1.50	-														-	Pandangan cukup
41	15	12+059	Sm - Cn	Jrk - Mkg		-	Liar	Jl. Randugarut	Semarang	1.50	-														-	Pandangan tidak cukup
42	15A	12+100	Sm - Cn	Jrk - Mkg		-	Liar	Jl. Randugarut	Semarang	1.50	-														-	Pandangan cukup
43	15 B	12+210	Sm - Cn	Jrk - Mkg		-	Liar	Jl. Tikung	Semarang	1.50	ada														-	Pandangan cukup
44	16	12+310	Sm - Cn	Jrk - Mkg		Resmi	-	Jl. Pondok	Semarang	1.50	-														-	Pandangan cukup
45	17	12+470	Sm - Cn	Jrk - Mkg	Resmi			Setasiun	Semarang	3.60	ada														-	Pandangan cukup

Nomor		Letak			Jenis Perlintasan			Perlintasan			Perlengkapan / Rambu-Rambu									Jenis		Keterangan							
Urut	JPL	KM	Lintas	Antara Stasiun	Dijaga	Tidak Dijaga		Nama Jalan / Desa	Desa/Kota	Lebar (m')	S. 35	Tabel I						Tabel II			Garis Kejut		Perkerasan	Pintu					
						Resmi	Liar					22a	22b	23	24a	24b	24c	1a	1c	2b									
1	2	13+510	Sm - Slo	Bbg - Tgg		-	Liar	Kembangarum	Kab. Demak	1.00	-																Pandangan cukup		
2	3	14+115	Sm - Slo	Bbg - Tgg		-	Liar	Kembangarum	Kab. Demak	1.50	-																	Pandangan cukup	
3	4	14+494	Sm - Slo	Bbg - Tgg		-	Liar	Kembangarum	Kab. Demak	1.50	-																	Pandangan cukup	
4	5	15+117	Sm - Slo	Bbg - Tgg		-	Liar	Kali tengah	Kab. Demak	1.50	-																	Pandangan cukup	
5	6	15+664	Sm - Slo	Bbg - Tgg		-	Liar	Kali tengah	Kab. Demak	1.50	-																	Pandangan cukup	
6	7	15+694	Sm - Slo	Bbg - Tgg		-	Liar	Kali tengah	Kab. Demak	1.50	-																	Pandangan cukup	
7	8	16+190	Sm - Slo	Bbg - Tgg		Resmi	-	Kali tengah	Kab. Demak	3.00	ada																	Pandangan cukup	
8	9	16+592	Sm - Slo	Bbg - Tgg		Resmi	-	Kali tengah	Kab. Demak	3.00	ada																	Pandangan cukup	
9	10	19+736	Sm - Slo	Bbg - Tgg	Resmi			Telogorejo	Kab. Demak	3.50	-																	Pandangan cukup	
10	11	20+067	Sm - Slo	Bbg - Tgg		-	Liar	Rejosari	Kab. Demak	1.50	-																	Pandangan cukup	
11	12	20+315	Sm - Slo	Bbg - Tgg		-	Liar	Rejosari	Kab. Demak	1.50	-																	Pandangan cukup	
12	13	20+725	Sm - Slo	Bbg - Tgg		-	Liar	Rejosari	Kab. Demak	1.50	-																	Pandangan cukup	
13	14	20+895	Sm - Slo	Bbg - Tgg		-	Liar	Kebon agung	Grobogan	1.50	-																	Pandangan cukup	
14	15	21+505	Sm - Slo	Bbg - Tgg		-	Liar	Kebon agung	Grobogan	1.50	-																	Pandangan cukup	
15	16	21+802	Sm - Slo	Bbg - Tgg		-	Liar	Kebon agung	Grobogan	1.50	-																	Pandangan cukup	
16	17	22+246	Sm - Slo	Bbg - Tgg		-	Liar	Kebon agung	Grobogan	1.50	-																	Pandangan cukup	
17	18	23+109	Sm - Slo	Bbg - Tgg		-	Liar	Kebon agung	Grobogan	1.50	-																	Pandangan cukup	
18	19	23+847	Sm - Slo	Bbg - Tgg		-	Liar	Tanggung	Grobogan	1.50	-																	Pandangan cukup	
19	20	24+831	Sm - Slo	Tgg - Kej	Resmi			Tanggung	Grobogan	3.50	-																	Pandangan cukup	
20	21	25+227	Sm - Slo	Tgg - Kej		-	Liar	Tanggung	Grobogan	1.50	-																	Pandangan cukup	
21	22	25+883	Sm - Slo	Tgg - Kej		-	Liar	Tanggung	Grobogan	1.50	-																		Pandangan cukup
22	23	26+210	Sm - Slo	Tgg - Kej		-	Liar	Tanggung	Grobogan	1.50	-																		Pandangan cukup
23	24	31+789	Sm - Slo	Tgg - Kej		-	Liar	Kedungjati	Grobogan	2.00	-																		Pandangan cukup
24	25	32+912	Sm - Slo	Tgg - Kej		-	Liar	Kedungjati	Grobogan	1.00	-																		Pandangan cukup
25	26	33+279	Sm - Slo	Tgg - Kej		-	Liar	Kedungjati	Grobogan	1.00	-																		Pandangan cukup
26	27	33+600	Sm - Slo	Tgg - Kej		-	Liar	Kedungjati	Grobogan	1.00	-																		Pandangan cukup
27	28	33+382	Sm - Slo	Tgg - Kej	Resmi			Kedungjati	Grobogan	4.00	-																		Pandangan cukup
28	29	33+912	Sm - Slo	Tgg - Kej		-	Liar	Kedungjati	Grobogan	1.00	-																		Pandangan cukup
29	30	34+714	Sm - Slo	Kej - Pds		Resmi		Kedungjati	Grobogan	3.00	-																		Pandangan tidak cukup

DAOP V PURWOKERTO

NO. URUT	RESORT	DISTRIK	LINTAS	KABUPAT EN	PETAK JALAN	JPL	KM / HM	LEBAR JALAN (M)	KONST. JALAN	PENJAGAAN	JENIS PENGAMAN	STATUS JALAN	KETERANGAN
1	2	3	4	5	6	7	8	9	10	11	12	13	14
1	51 SDR	51C KWG	BOO-YK	Cilacap	GDM-KWG	448C	363+087	1.50	TANAH	UNDERPASS	-	DESA	TH. 2007 RUTIN
2	54 PPK	54A PPK	CN-KYA	Tegal	LG-BMA		292+5/6		TANAH	UNDERPASS	-	DESA	
3	54 PPK	54A PPK	CN-KYA	Tegal	LG-BMA		293+3/4		TANAH	UNDERPASS	-	DESA	
4	54 PPK	54A PPK	CN-KYA	Tegal	LG-BMA		299+3/4		TANAH	UNDERPASS	-	DESA	
5	54 PPK	54A PPK	CN-KYA	Tegal	LG-BMA		294+7/8		TANAH	UNDERPASS	-	DESA	
6	54 PPK	54A PPK	CN-KYA	Tegal	LG-BMA		37+0/1		TANAH	UNDERPASS	-	DESA	
7	54 PPK	54A PPK	CN-KYA	Tegal	LG-BMA		37+8/9		TANAH	UNDERPASS	-	DESA	
8	54 PPK	54B BMA	CN-KYA	Brebes	LG-BMA	308	310+455		TANAH	UNDERPASS	-	DESA	TH. 2007 SATKER
9	54 PPK	54B BMA	CN-KYA	Brebes	BMA-KRT		313+6/7		TANAH	UNDERPASS	-	DESA	
10	54 PPK	54B BMA	CN-KYA	Brebes	BMA-KRT	316	315+488	1.25	TANAH	UNDERPASS	-	DESA	TH. 2007 SATKER
11	54 PPK	54B BMA	CN-KYA	Brebes	BMA-KRT		317+2/3	1.25	TANAH	UNDERPASS	-	DESA	
12	54 PPK	54B BMA	CN-KYA	Brebes	KRT-PAT	326	322+350	3.00	TANAH	UNDERPASS	-	DESA	
13	54 PPK	54A PPK	CN-KYA	Tegal	KRT-PAT		297+4/5	3.00	TANAH	FLY OVER	-	DESA	
14	54 PPK	54B BMA	CN-KYA	Tegal	KRT-PAT		303+9/0	3.00	TANAH	FLY OVER	-	DESA	
15	54 PPK	54B BMA	CN-KYA	Brebes	KRT-PAT		308+6/7	3.00	TANAH	FLY OVER	-	DESA	
16	54 PPK	54C SLW	CN-KYA	Brebes	KRT-PAT		312+4/5	3.00	TANAH	FLY OVER	-	DESA	
17	54 PPK	55A KRR	CN-KYA	Tegal	KRT-PAT		14+1/2	3.00	TANAH	FLY OVER	-	DESA	
18	55 PWT	55A KRR	CN-KYA	Banyumas	KRT-PAT	330	324+802	1.25	ASPAL	UNDERPASS	-	KABUPATEN	TH. 2007 SATKER
19	55 PWT	55A KRR	CN-KYA	Banyumas	KRT-PAT	331	325+253	4.00	ASPAL	UNDERPASS	-	KABUPATEN	TH. 2007 SATKER
20	55 PWT	55A KRR	CN-KYA	Banyumas	PAT-LGK	336	330+203	4.00	ASPAL	UNDERPASS	-	DESA	TH. 2007 SATKER
21	55 PWT	55A KRR	CN-KYA	Banyumas	LGK-KRR	337	330+704	4.00	ASPAL	UNDERPASS	-	KABUPATEN	TH. 2007 SATKER
22	55 PWT	55A KRR	CN-KYA	Banyumas	KRR-KGD	349	342+988	4.50	TANAH	UNDERPASS	-	DESA	TH. 2007 SATKER
23	55 PWT	55B PWT	CN-KYA	Banyumas	KGD-PWT	355A	346+550	6.00	U.P.	UNDERPASS	-	KABUPATEN	TH. 2007 SATKER
24	55 PWT	55B PWT	CN-KYA	Banyumas	PWT-NTG	373	356+478	4.00	ASPAL	UNDERPASS	-	KABUPATEN	TH. 2006 SATKER
25	55 PWT	55B PWT	CN-KYA	Banyumas	PWT-NTG	375	357+150	5.00	ASPAL	UNDERPASS	-	KABUPATEN	TH. 2006 SATKER
26	55 PWT	55B PWT	CN-KYA	Cilacap	RDG-KYA	406	375+536	4.00	ASPAL	FLY OVER	-	KABUPATEN	TH. 2006 SATKER
27	53 KTA	53A GB	BOO-YK	Kebumen	IJ-GB	527	428+791	4.00	ASPAL	UNDERPASS	-	DESA	TH. 2006 RUTIN

Nomor		Letak			Jenis Perlintasan			Perlintasan			Perlengkapan / Rambu-Rambu									Jenis		Keterangan		
Urut	JPL	KM	Lintas	Antara Stasiun	Dijaga	Tidak Dijaga		Nama Jalan / Desa	Desa/Kota	Lebar (m)	S. 35	Tabel I						Tabel II			Perkerasan		Pintu	
						Resmi	Liar					22a	22b	23	24a	24b	24c	1a	1c	2b				
1	2	3	4	5	6	7	8	9	10	11	12	13	14	15	16	17	18	19	20	21	22	23	24	
1	1 S	0+640	Gm - Kun	Gm - Kun					Kabupaten	8														
2	2 S	0+934	Gm - Kun	Gm - Kun					Kabupaten	4														
3	3 S	1+642	Gm - Kun	Gm - Kun					Kabupaten	4													EHG-2	
4	4 S	2+314	Gm - Kun	Gm - Kun					Kabupaten	4													EHG-2	
5	5 S	2+632	Gm - Kun	Gm - Kun					Kabupaten	4														
6	6 S	3+906	Gm - Kun	Gm - Kun					Kabupaten	1.5														
7	7 S	3+369	Gm - Kun	Gm - Kun					Kabupaten	8													EMP-2	

DAOP 6 YOGYAKARTA

Urut	Nomor	Letak				Jenis Perlintasan			Perlintasan			Perengkapan / Rambu-Rambu									Jenis			Keterangan	
		JPL	KM	Lintas	Antara Stasiun	Dijaga	Tidak Dijaga		Nama Jalan / Desa	Desa / Kota	Lebar (m')	S. 35	Tabel I						Tabel II			Garis Kejut	Perkerasan		Pintu
							Resmi	Liar					22a	22b	23	24a	24b	24c	1a	1c	2b				
1	615	481+334	Kta - Yk	Kta - Mtl		v	-	Botrejo	Purworejo	4	ada	-	-	-	-	-	-	ada	ada	-	-	Tanah			
2	617	482+679	Kta - Yk	Kta - Mtl		v	-	Dewi	Purworejo	4	ada	-	-	-	-	-	-	ada	ada	-	-	Tanah			
3	619	483+380	Kta - Yk	Kta - Mtl		v	-	Tanjunganom	Purworejo	1.5	ada	-	-	-	-	-	-	ada	ada	-	-	Tanah			
4	620	484+178	Kta - Yk	Kta - Mtl		v	-	Tanjunganom	Purworejo	1.5	ada	-	-	-	-	-	-	ada	ada	-	-	Tanah			
5	621	484+642	Kta - Yk	Kta - Mtl		v	-	Kertosono	Purworejo	4	ada	-	-	-	-	-	-	ada	ada	-	-	Tanah	MVP		
6	622	485+255	Kta - Yk	Mtl - Jn		v	-	Kliwonan	Purworejo	1.5	ada	-	-	-	-	-	-	ada	ada	-	-	Tanah			
7	623	485+613	Kta - Yk	Mtl - Jn		v	-	Kliwonan	Purworejo	4	-	-	-	-	-	-	-	-	-	-	-	Tanah			
8	624	486+108	Kta - Yk	Mtl - Jn		v	-	Tegalkuning	Purworejo	4	-	-	-	-	-	-	-	-	-	-	-	Tanah			
9	625	486+3/4	Kta - Yk	Mtl - Jn		v	-	Malangrejo	Purworejo	4	ada	-	-	-	-	-	-	ada	ada	-	-	Tanah			
10	627	487+538	Kta - Yk	Mtl - Jn		v	-	Bencorejo	Purworejo	4	ada	-	-	-	-	-	-	ada	ada	-	-	Tanah	HG		
11	628	488+221	Kta - Yk	Mtl - Jn		v	-	Bencorejo	Purworejo	1.5	ada	-	-	-	-	-	-	ada	ada	-	-	Tanah			
12	629	488+615	Kta - Yk	Mtl - Jn		v	-	Sendangsari	Purworejo	4	ada	-	-	-	-	-	-	ada	ada	-	-	Tanah	MHT		
13	630	488+956	Kta - Yk	Mtl - Jn		v	-	Sendangsari	Purworejo	1.5	ada	-	-	-	-	-	-	ada	ada	-	-	Tanah			
14	632	489+707	Kta - Yk	Mtl - Jn		v	-	Tlogorejo	Purworejo	1.5	ada	-	-	-	-	-	-	ada	ada	-	-	Tanah			
15	634	490+486	Kta - Yk	Mtl - Jn		v	-	Pladi	Purworejo	1.5	-	-	-	-	-	-	-	-	-	-	-	Tanah			
16	635	490+805	Kta - Yk	Mtl - Jn		v	-	Pladi	Purworejo	4	ada	-	-	-	-	-	-	ada	ada	-	-	Tanah			
17	636	491+140	Kta - Yk	Mtl - Jn		v	-	Pladi	Purworejo	4	-	-	-	-	-	-	-	-	-	-	-	Tanah			
18	637	492+291	Kta - Yk	Mtl - Jn		v	-	Brangolan	Purworejo	4	ada	-	-	-	-	-	-	ada	ada	-	-	Aspal	MO SP		
19	638	493+441	Kta - Yk	Jn - Wj		v	-	Jenarwetan	Purworejo	1.5	ada	-	-	-	-	-	-	ada	ada	-	-	Tanah			
20	639	493+772	Kta - Yk	Jn - Wj		v	-	Jenarwetan	Purworejo	1.5	-	-	-	-	-	-	-	-	-	-	-	Tanah			
21	640	494+185	Kta - Yk	Jn - Wj		v	-	Bagelen	Purworejo	1.5	-	-	-	-	-	-	-	-	-	-	-	Tanah			
22	641	494+584	Kta - Yk	Jn - Wj		v	-	Bagelen	Purworejo	4	ada	-	-	-	-	-	-	ada	ada	-	-	Tanah			
23	642	495+293	Kta - Yk	Jn - Wj		v	-	Kauman	Purworejo	1.5	-	-	-	-	-	-	-	-	-	-	-	Tanah			
24	643	495+568	Kta - Yk	Jn - Wj		v	-	Krendetan	Purworejo	4	-	-	-	-	-	-	-	-	-	-	-	Aspal			
25	645	497+739	Kta - Yk	Jn - Wj		v	-	Bapangsari	Purworejo	4	-	-	-	-	-	-	-	-	-	-	-	Tanah			
26	647	498+394	Kta - Yk	Jn - Wj		v	-	Jkanggan	Purworejo	1.5	ada	-	-	-	-	-	-	ada	ada	-	-	Tanah			
27	648	498+813	Kta - Yk	Jn - Wj		v	-	Sudimoro	Purworejo	1.5	ada	-	-	-	-	-	-	ada	ada	-	-	Tanah			
28	651	499+778	Kta - Yk	Jn - Wj		v	-	Karangjambu	Purworejo	1.5	ada	-	-	-	-	-	-	ada	ada	-	-	Tanah			
29	652	500+045	Kta - Yk	Jn - Wj		v	-	Karangjambu	Purworejo	1.5	-	-	-	-	-	-	-	-	-	-	-	Tanah			
30	653	500+381	Kta - Yk	Jn - Wj		v	-	Dadirejo	Purworejo	1.5	-	-	-	-	-	-	-	-	-	-	-	Tanah			
31	654	501+030	Kta - Yk	Jn - Wj		v	-	Kuwojo	Purworejo	1.5	ada	-	-	-	-	-	-	ada	ada	-	-	Tanah			
32	655	501+262	Kta - Yk	Wj - Kdg		v	-	Kuwojo	Kulonprogo	1.5	-	-	-	-	-	-	-	-	-	-	-	Tanah			
33	656	501+958	Kta - Yk	Wj - Kdg		v	-	Pripih Kulon	Kulonprogo	6	-	-	-	-	-	-	-	-	-	-	-	Aspal			
34	657	502+559	Kta - Yk	Wj - Kdg		v	-	Pripih Kulon	Kulonprogo	1.5	-	-	-	-	-	-	-	-	-	-	-	Tanah			
35	658	502+840	Kta - Yk	Wj - Kdg		v	-	Pripih Kulon	Kulonprogo	1.5	-	-	-	-	-	-	-	-	-	-	-	Tanah			
36	659	503+230	Kta - Yk	Wj - Kdg		v	-	Pripih Wetan	Kulonprogo	4	ada	-	-	-	-	-	-	ada	ada	-	-	Aspal			
37	660	503+777	Kta - Yk	Wj - Kdg		v	-	Pripih Wetan	Kulonprogo	1.5	ada	-	-	-	-	-	-	ada	ada	-	-	Aspal			
38	661	504+574	Kta - Yk	Wj - Kdg		v	-	Pripih Wetan	Kulonprogo	1.5	ada	-	-	-	-	-	-	ada	ada	-	-	Aspal			
39	662	504+927	Kta - Yk	Wj - Kdg		v	-	Pripih Wetan	Kulonprogo	1.5	-	-	-	-	-	-	-	-	-	-	-	Aspal			
40	663	505+017	Kta - Yk	Wj - Kdg		v	-	Pripih Wetan	Kulonprogo	1.5	-	-	-	-	-	-	-	-	-	-	-	Aspal			
41	664	505+592	Kta - Yk	Wj - Kdg		v	-	Pripih Wetan	Kulonprogo	1.5	-	-	-	-	-	-	-	-	-	-	-	Aspal			
42	665	505+812	Kta - Yk	Wj - Kdg		v	-	Pripih Wetan	Kulonprogo	1.5	ada	-	-	-	-	-	-	ada	ada	-	-	Aspal			
43	666	506+390	Kta - Yk	Wj - Kdg		v	-	Pripih Wetan	Kulonprogo	1.5	-	-	-	-	-	-	-	-	-	-	-	Aspal			
44	667	507+293	Kta - Yk	Wj - Kdg		v	-	Girigondo	Kulonprogo	4	ada	-	-	-	-	-	-	ada	ada	-	-	Aspal	MVP		
45	668	508+065	Kta - Yk	Kdg - Wt		v	-	Kulur	Kulonprogo	4	-	-	-	-	-	-	-	-	-	-	-	Aspal			
46	669	508+357	Kta - Yk	Kdg - Wt		v	-	Pakualaman	Kulonprogo	1.5	-	-	-	-	-	-	-	-	-	-	-	Aspal			
47	670	509+026	Kta - Yk	Kdg - Wt		v	-	Pakualaman	Kulonprogo	4	ada	-	-	-	-	-	-	ada	ada	-	-	Aspal	MO SP		
48	671	509+447	Kta - Yk	Kdg - Wt		v	-	Pakualaman	Kulonprogo	1.5	-	-	-	-	-	-	-	-	-	-	-	Tanah			
49	672	510+205	Kta - Yk	Kdg - Wt		v	-	Pakualaman	Kulonprogo	1.5	-	-	-	-	-	-	-	-	-	-	-	Tanah			
50	675	510+459	Kta - Yk	Kdg - Wt		v	-	Pakualaman	Kulonprogo	1.5	-	-	-	-	-	-	-	-	-	-	-	Tanah			

Urut	Nomor	Letak			Jenis Perlintasan			Perlintasan			Perengkapan / Rambu-Rambu						Jenis			Keterangan				
		JPL	KM	Lintas	Antara Stasiun	Dijaga	Tidak Dijaga		Nama Jalan / Desa	Desa / Kota	Lebar (m')	S. 35	Tabel I			Tabel II			Garis Kejut		Perkerasan	Pintu		
							Resmi	Liar					22a	22b	23	24a	24b	24c					1a	1c
51	674	510+972	Kta - Yk	Kdg - Wt		v	-	Pakualaman	Kulonprogo	1.5	ada	-	-	-	-	-	-	ada	ada	-	-	Tanah		
52	675	511+204	Kta - Yk	Kdg - Wt		v	-	Pakualaman	Kulonprogo	1.5	-	-	-	-	-	-	-	-	-	-	-	-	Tanah	
53	676	511+401	Kta - Yk	Kdg - Wt		v	-	Pakualaman	Kulonprogo	1.5	ada	-	-	-	-	-	-	ada	ada	-	-	Tanah		
54	677	511+620	Kta - Yk	Kdg - Wt		v	-	Pakualaman	Kulonprogo	1.5	-	-	-	-	-	-	-	-	-	-	-	-	Tanah	
55	678	512+339	Kta - Yk	Kdg - Wt	Pemda	v	-	Tentara Pelajar	Kulonprogo	4	ada	-	-	-	-	-	-	ada	ada	-	-	Tanah	MVP	
56	679	512+654	Kta - Yk	Kdg - Wt		v	-	Tentara Pelajar	Kulonprogo	1.5	-	-	-	-	-	-	-	-	-	-	-	-	Tanah	
57	680	512+950	Kta - Yk	Kdg - Wt		v	-	Tentara Pelajar	Kulonprogo	1.5	ada	-	-	-	-	-	-	ada	-	-	-	-	Aspal	
58	681	513+304	Kta - Yk	Kdg - Wt		v	-	Tentara Pelajar	Kulonprogo	1.5	-	-	-	-	-	-	-	ada	ada	-	-	-	Aspal	
59	682	513+819	Kta - Yk	Kdg - Wt		v	-	Tentara Pelajar	Kulonprogo	1.5	-	-	-	-	-	-	-	ada	ada	-	-	-	Aspal	
60	683	514+178	Kta - Yk	Kdg - Wt	Pemda	v	-	Rumah Sakit	Kulonprogo	4	ada	-	-	-	-	-	-	ada	ada	-	-	-	Tanah	MHT
61	684	514+653	Kta - Yk	Wt - Stil		v	-	Rumah Sakit	Kulonprogo	1.5	-	-	-	-	-	-	-	-	-	-	-	-	Tanah	
62	685	514+823	Kta - Yk	Wt - Stil		v	-	Diponegoro	Kulonprogo	8	ada	-	-	-	-	-	-	ada	ada	-	-	-	Aspal	MO PLN
63	686	515+234	Kta - Yk	Wt - Stil		v	-	Diponegoro	Kulonprogo	1.5	-	-	-	-	-	-	-	-	-	-	-	-	Tanah	
64	687	515+570	Kta - Yk	Wt - Stil		v	-	Diponegoro	Kulonprogo	1.5	-	-	-	-	-	-	-	-	-	-	-	-	Tanah	
65	688	516+410	Kta - Yk	Wt - Stil		v	-	Diponegoro	Kulonprogo	1.5	-	-	-	-	-	-	-	-	-	-	-	-	Tanah	
66	689	417+533	Kta - Yk	Wt - Stil		v	-	Diponegoro	Kulonprogo	1.5	-	-	-	-	-	-	-	-	-	-	-	-	Tanah	
67	690	519+902	Kta - Yk	Wt - Stil		v	-	Diponegoro	Kulonprogo	1.5	-	-	-	-	-	-	-	-	-	-	-	-	Tanah	
68	691	520+390	Kta - Yk	Wt - Stil		v	-	Diponegoro	Kulonprogo	2.5	-	-	-	-	-	-	-	-	-	-	-	-	Tanah	
69	692	520+838	Kta - Yk	Wt - Stil		v	-	Diponegoro	Kulonprogo	2.5	-	-	-	-	-	-	-	-	-	-	-	-	Tanah	
70	693	521+260	Kta - Yk	Wt - Stil		v	-	Diponegoro	Kulonprogo	1.5	ada	-	-	-	-	-	-	ada	ada	-	-	-	Aspal	
71	694	523+258	Kta - Yk	Wt - Stil		v	-	Diponegoro	Kulonprogo	1.5	-	-	-	-	-	-	-	-	-	-	-	-	Tanah	
72	695	524+843	Kta - Yk	Wt - Stil		v	-	Diponegoro	Kulonprogo	1.5	ada	-	-	-	-	-	-	ada	ada	-	-	-	Aspal	
73	696	524+086	Kta - Yk	Wt - Stil		v	-	Diponegoro	Kulonprogo	1.5	-	-	-	-	-	-	-	-	-	-	-	-	Tanah	
74	697	524+340	Kta - Yk	Wt - Stil		v	-	Diponegoro	Kulonprogo	1.5	ada	-	-	-	-	-	-	ada	ada	-	-	-	Aspal	
75	698	524+498	Kta - Yk	Wt - Stil		v	-	Kecamatan	Kulonprogo	4	ada	-	-	-	-	-	-	ada	ada	-	-	-	Tanah	MO PLN
76	700	525+314	Kta - Yk	Stil - Rwl		v	-	Jl. Desa	Kulonprogo	1	ada	-	-	-	-	-	-	ada	ada	-	-	-	Aspal	
77	702	526+033	Kta - Yk	Stil - Rwl		v	-	Jl. Desa	Kulonprogo	1.5	-	-	-	-	-	-	-	-	-	-	-	-	Tanah	
78	703	526+519	Kta - Yk	Stil - Rwl		v	-	Jl. Desa	Kulonprogo	1.5	ada	-	-	-	-	-	-	ada	ada	-	-	-	Tanah	
79	704	526+853	Kta - Yk	Stil - Rwl		v	-	Jl. Desa	Kulonprogo	2	-	-	-	-	-	-	-	-	-	-	-	-	Tanah	
80	705	527+142	Kta - Yk	Stil - Rwl		v	-	Jl. Desa	Kulonprogo	1.5	-	-	-	-	-	-	-	-	-	-	-	-	Tanah	
81	706	527+769	Kta - Yk	Stil - Rwl		v	-	Jl. Desa	Bantul	2	ada	-	-	-	-	-	-	ada	ada	-	-	-	Tanah	
82	707	528+277	Kta - Yk	Stil - Rwl		v	-	Jl. Desa	Bantul	1.5	-	-	-	-	-	-	-	-	-	-	-	-	Tanah	
83	708	528+398	Kta - Yk	Stil - Rwl		v	-	Jl. Desa	Bantul	2	ada	-	-	-	-	-	-	ada	ada	-	-	-	Aspal	
84	709	528+528	Kta - Yk	Stil - Rwl		v	-	Jl. Desa	Bantul	1.5	-	-	-	-	-	-	-	-	-	-	-	-	Tanah	
85	710	528+721	Kta - Yk	Stil - Rwl		v	-	Jl. Desa	Bantul	1.5	-	-	-	-	-	-	-	-	-	-	-	-	Tanah	
86	711	528+795	Kta - Yk	Stil - Rwl		v	-	Jl. Desa	Bantul	1.5	-	-	-	-	-	-	-	-	-	-	-	-	Tanah	
87	713	530+164	Kta - Yk	Stil - Rwl		v	-	Jl. Desa	Bantul	2	ada	-	-	-	-	-	-	ada	ada	-	-	-	Aspal	
88	714	530+679	Kta - Yk	Stil - Rwl		v	-	Jl. Desa	Bantul	4	ada	-	-	-	-	-	-	ada	ada	-	-	-	Aspal	MVP
89	715	531+234	Kta - Yk	Stil - Rwl		v	-	Jl. Desa	Bantul	2	-	-	-	-	-	-	-	-	-	-	-	-	Tanah	
90	716	532+648	Kta - Yk	Stil - Rwl		v	-	Kecamatan	Bantul	6	ada	-	-	-	-	-	-	ada	ada	-	-	-	Aspal	MO PLN
91	717	533+811	Kta - Yk	Rwl - Ptn		v	-	Jl. Desa	Bantul	4	ada	-	-	-	-	-	-	ada	ada	-	-	-	Tanah	MVP
92	718	534+027	Kta - Yk	Rwl - Ptn		v	-	Jl. Desa	Bantul	1.5	ada	-	-	-	-	-	-	ada	ada	-	-	-	Aspal	
93	719	534+498	Kta - Yk	Rwl - Ptn		v	-	Jl. Desa	Sleman	4	ada	-	-	-	-	-	-	ada	ada	-	-	-	Tanah	MVP
94	720	534+976	Kta - Yk	Rwl - Ptn		v	-	Jl. Desa	Sleman	4	ada	-	-	-	-	-	-	ada	ada	-	-	-	Aspal	MHT
95	721	535+498	Kta - Yk	Rwl - Ptn		v	-	Jl. Desa	Sleman	4	-	-	-	-	-	-	-	-	-	-	-	-	Tanah	
96	723	535+893	Kta - Yk	Rwl - Ptn		v	-	Jl. Desa	Sleman	4	ada	-	-	-	-	-	-	ada	ada	-	-	-	Tanah	
97	724	536+157	Kta - Yk	Rwl - Ptn		v	-	Jl. Desa	Sleman	4	-	-	-	-	-	-	-	-	-	-	-	-	Tanah	
98	725	536+536	Kta - Yk	Rwl - Ptn		v	-	Jl. Desa	Sleman	4	ada	-	-	-	-	-	-	ada	ada	-	-	-	Tanah	HG
99	726	537+203	Kta - Yk	Rwl - Ptn		v	-	Jl. Desa	Sleman	3	ada	-	-	-	-	-	-	ada	ada	-	-	-	Tanah	
100	727	537+453	Kta - Yk	Rwl - Ptn		v	-	Jl. Kabupaten	Sleman	6	ada	-	-	-	-	-	-	ada	ada	-	-	-	Tanah	MO PLN

Nomor		Letak			Jenis Perlintasan		Perlintasan			Perlengkapan / Rambu-Rambu									Jenis		Keterangan	
Urut	JPL	KM	Lintas	Antara Stasiun	Dijaga	Tidak Dijaga		Nama Jalan / Desa	Desa / Kota	Lebar (m')	S. 35	Tabel I			Tabel II			Garis Kejut	Perkerasan	Pintu		
						Resmi	Liar					22a	22b	23	24a	24b	24c					1a
101	728	537+690	Kta - Yk	Rwl - Ptn		v	-	Jl. Desa	Sleman	1.5	ada	-	-	-	-	-	ada	ada	-	-	Aspal	
102	729	537+981	Kta - Yk	Rwl - Ptn		v	-	Jl. Kecamatan	Sleman	4.8	ada	-	-	-	-	-	ada	ada	-	-	Tanah	MO PLN
103	731	538+850	Kta - Yk	Ptn - Yk		v	-	Jl. Kecamatan	Sleman	1.5	ada	-	-	-	-	-	ada	ada	-	-	Aspal	
104	732	539+159	Kta - Yk	Ptn - Yk		v	-	Jl. Desa	Sleman	4	ada	-	-	-	-	-	ada	ada	-	-	Aspal	HG
105	733	539+420	Kta - Yk	Ptn - Yk		v	-	Jl. Desa	Sleman	4	ada	-	-	-	-	-	ada	ada	-	-	Aspal	
106	734	540+044	Kta - Yk	Ptn - Yk		v	-	Jl. Desa	Sleman	4	-	-	-	-	-	-	-	-	-	-	Tanah	HG
107	734A	540+2/3	Kta - Yk	Ptn - Yk		v	-	Jl. Desa	Sleman	1	ada	-	-	-	-	-	ada	ada	-	-	Aspal	
108	735	540+5/6	Kta - Yk	Ptn - Yk		v	-	Jl. Desa	Bantul	1.5	ada	-	-	-	-	-	ada	ada	-	-	Aspal	
109	736	540+832	Kta - Yk	Ptn - Yk		v	-	Jl. Desa	Bantul	6	ada	-	-	-	-	-	ada	ada	-	-	Tanah	MO SP
110	737	541+163	Kta - Yk	Ptn - Yk		v	-	Wiratama	Yogyakarta	6	ada	-	-	-	-	-	ada	ada	-	-	Tanah	MO PLN
111	738	541+2/3	Kta - Yk	Ptn - Yk		v	-	Wiratama	Yogyakarta	1.5	-	-	-	-	-	-	-	-	-	-	Tanah	
112	739	541+463	Kta - Yk	Ptn - Yk		v	-	Cokroaminito	Yogyakarta	20	ada	-	-	-	-	-	ada	ada	-	-	Aspal	MO PLN

Urut	Nomor		Letak		Jenis Perlintasan		Perlintasan		Perlengkapan / Rambu-Rambu									Garis Kejut	Jenis		Keterangan				
	JPL	KM	Lintas	Antara Stasiun	Dijaga	Tidak Dijaga		Nama Jalan / Desa	Desa / Kota	Lebar (m')	S. 35	Tabel I							Tabel II			Perkerasan	Pintu		
						Resmi	Liar					22a	22b	23	24a	24b	24c		1a	1c				2b	
1	94	108+795	Sm - Yk	Slo - Pws		v	-	Pasamongko	Surakarta	8	ada	-	-	-	-	-	-	ada	ada	-	-	Aspal	ada		
2	95	109+095	Sm - Yk	Slo - Pws		v	-	Mangkubumen	Surakarta	3.5	-	-	-	-	-	-	-	-	-	-	-	-	Aspal		
3	96	109+485	Sm - Yk	Slo - Pws		v	-	Badran	Surakarta	7	-	-	-	-	-	-	-	-	-	-	-	-	Aspal		
4	97	110+013	Sm - Yk	Slo - Pws		v	-	Manahan	Surakarta	1.5	ada	-	-	-	-	-	-	ada	ada	-	-	Tanah	ada		
5	98	110+270	Sm - Yk	Pws - Gw		v	-	Gremet	Surakarta	1.5	ada	-	-	-	-	-	-	ada	ada	-	-	Tanah	ada		
6	99	110+965	Sm - Yk	Pws - Gw		v	-	Purwosari	Surakarta	18	-	-	-	-	-	-	-	-	-	-	-	-	Aspal		
7	100	111+638	Sm - Yk	Pws - Gw		v	-	Mutihan	Surakarta	6	ada	-	-	-	-	-	-	ada	ada	-	-	Tanah			
8	101	112+150	Sm - Yk	Pws - Gw		v	-	Transito	Surakarta	2	-	-	-	-	-	-	-	-	-	-	-	-	Tanah		
9	102	112+713	Sm - Yk	Pws - Gw		v	-	Pajang	Surakarta	1.5	ada	-	-	-	-	-	-	ada	ada	-	-	Tanah	ada		
10	103	113+031	Sm - Yk	Pws - Gw		v	-	Pajang	Surakarta	8	-	-	-	-	-	-	-	-	-	-	-	-	Aspal		
11	104	114+448	Sm - Yk	Pws - Gw		v	-	Purbayan	Surakarta	4	-	-	-	-	-	-	-	-	-	-	-	-	Tanah		
12	105	115+264	Sm - Yk	Pws - Gw		v	-	Mayang	Surakarta	6	-	-	-	-	-	-	-	-	-	-	-	-	Aspal		
13	106	115+536	Sm - Yk	Pws - Gw		v	-	Mayang	Surakarta	1.5	ada	-	-	-	-	-	-	ada	ada	-	-	Tanah	ada		
14	107	116+230	Sm - Yk	Pws - Gw		v	-	Trawangan	Surakarta	4	ada	-	-	-	-	-	-	ada	ada	-	-	Tanah	ada		
15	108	116+647	Sm - Yk	Pws - Gw		v	-	Trangsang	Surakarta	1.5	-	-	-	-	-	-	-	-	-	-	-	-	Tanah		
16	109	116+868	Sm - Yk	Pws - Gw		v	-	Trangsang	Surakarta	1.5	-	-	-	-	-	-	-	-	-	-	-	-	Tanah		
17	110	117+445	Sm - Yk	Gw - DI		v	-	Luang	Surakarta	6	-	-	-	-	-	-	-	ada	ada	-	-	Aspal			
18	111	117+845	Sm - Yk	Gw - DI		v	-	Luang	Surakarta	1.5	-	-	-	-	-	-	-	-	-	-	-	-	Tanah		
19	112	118+382	Sm - Yk	Gw - DI		v	-	Blimbing	Surakarta	4	-	-	-	-	-	-	-	ada	ada	-	-	Aspal			
20	113	119+310	Sm - Yk	Gw - DI		v	-	Bolali	Klaten	1.5	-	-	-	-	-	-	-	-	-	-	-	-	Tanah		
21	114	119+555	Sm - Yk	Gw - DI		v	-	Bolali	Klaten	1.5	-	-	-	-	-	-	-	ada	ada	-	-	Tanah			
22	115	119+955	Sm - Yk	Gw - DI		v	-	Sukorejo	Klaten	4	ada	-	-	-	-	-	-	ada	ada	-	-	Tanah	ada		
23	116	120+716	Sm - Yk	Gw - DI		v	-	Sekaran	Klaten	1.5	ada	-	-	-	-	-	-	-	-	-	-	-	Tanah	ada	
24	117	121+184	Sm - Yk	Gw - DI		v	-	Pakis	Klaten	5	-	-	-	-	-	-	-	-	-	-	-	-	Tanah		
25	118	121+839	Sm - Yk	Gw - DI		v	-	Bakalan	Klaten	4	-	-	-	-	-	-	-	ada	ada	-	-	Tanah			
26	119	122+525	Sm - Yk	Gw - DI		v	-	Jetis	Klaten	2	ada	-	-	-	-	-	-	ada	ada	-	-	Tanah	ada		
27	120	122+830	Sm - Yk	Gw - DI		v	-	Delanggu	Klaten	5	-	-	-	-	-	-	-	-	-	-	-	-	Tanah		
28	121	123+284	Sm - Yk	DI - Ce		v	-	Tlobong	Klaten	1.5	-	-	-	-	-	-	-	ada	ada	-	-	Tanah			
29	122	123+710	Sm - Yk	DI - Ce		v	-	Karang	Klaten	1.5	-	-	-	-	-	-	-	ada	ada	-	-	Tanah			
30	123	124+447	Sm - Yk	DI - Ce		v	-	Mrisen	Klaten	5	-	-	-	-	-	-	-	-	-	-	-	-	Aspal		
31	124	125+140	Sm - Yk	DI - Ce		v	-	Sakung	Klaten	1.5	-	-	-	-	-	-	-	-	-	-	-	-	Tanah		
32	125	125+430	Sm - Yk	DI - Ce		v	-	Tlobong	Klaten	4	-	-	-	-	-	-	-	ada	ada	-	-	Aspal			
33	126	125+725	Sm - Yk	DI - Ce		v	-	Letis	Klaten	1.5	ada	-	-	-	-	-	-	-	-	-	-	-	Tanah	ada	
34	241	126+866	Sm - Yk	DI - Ce		v	-	Muru	Klaten	4	-	-	-	-	-	-	-	-	-	-	-	-	Aspal		
35	244	127+920	Sm - Yk	DI - Ce		v	-	Ngawonggo	Klaten	5	-	-	-	-	-	-	-	-	ada	-	-	-	Tanah		
36	245	128+284	Sm - Yk	DI - Ce		v	-	Krenek	Klaten	1	-	-	-	-	-	-	-	-	-	-	-	-	Tanah		
37	247	129+035	Sm - Yk	DI - Ce		v	-	Ngeseng	Klaten	6	-	-	-	-	-	-	-	-	-	-	-	-	Tanah		
38	250	130+1/2	Sm - Yk	Ce - Kt		v	-	Kwiran	Klaten	3	-	-	-	-	-	-	-	-	ada	-	-	-	Tanah		
39	251	130+530	Sm - Yk	Ce - Kt		v	-	Karangwuni	Klaten	6	-	-	-	-	-	-	-	-	-	-	-	-	Aspal		
40	254	131+944	Sm - Yk	Ce - Kt		v	-	Pokah	Klaten	4	-	-	-	-	-	-	-	-	-	-	-	-	Tanah		

Nomor		Letak			Jenis Perlintasan		Perlintasan			Perlengkapan / Rambu-Rambu									Jenis			Keterangan			
Urut	JPL	KM	Lintas	Antara Stasiun	Dijaga	Tidak Dijaga		Nama Jalan / Desa	Desa / Kota	Lebar (m')	S. 35	Tabel I						Tabel II			Garis Kejut		Perkerasan	Pintu	
						Resmi	Liar					22a	22b	23	24a	24b	24c	1a	1c	2b					
41	259	132+860	Sm - Yk	Ce - Kt		v	-	Mlese	Klaten	1.4	-	-	-	-	-	-	-	-	-	-	-	-	-	Tanah	
42	261	133+263	Sm - Yk	Ce - Kt		v	-	Jatipuro	Klaten	4	-	-	-	-	-	-	-	ada	ada	-	-	-	-	Aspal	
43	263	133+748	Sm - Yk	Ce - Kt		v	-	Karangnongko	Klaten	4	-	-	-	-	-	-	-	-	-	-	-	-	-	Tanah	
44	266	134+672	Sm - Yk	Ce - Kt		v	-	Ketandan	Klaten	6	-	-	-	-	-	-	-	-	-	-	-	-	-	Tanah	
45	268	135+195	Sm - Yk	Ce - Kt		v	-	Gemblengan	Klaten	4	-	-	-	-	-	-	-	-	-	-	-	-	-	Tanah	
46	270	135+707	Sm - Yk	Ce - Kt		v	-	Gemblengan	Klaten	4	-	-	-	-	-	-	-	ada	-	-	-	-	-	Tanah	
47	272	136+0/1	Sm - Yk	Ce - Kt		v	-	Sendangan	Klaten	1.5	-	-	-	-	-	-	-	-	-	-	-	-	-	Tanah	
48	273	136+376	Sm - Yk	Ce - Kt		v	-	Sendangan	Klaten	1.5	-	-	-	-	-	-	-	-	-	-	-	-	-	Tanah	
49	274A	137+012	Sm - Yk	Ce - Kt		v	-	Srago	Klaten	8	-	-	-	-	-	-	-	-	-	-	-	-	-	Aspal	
50	276	137+408	Sm - Yk	Ce - Kt		v	-	Srago	Klaten	1	-	-	-	-	-	-	-	ada	ada	-	-	-	-	Tanah	
51	277	137+610	Sm - Yk	Ce - Kt		v	-	Srago	Klaten	1	-	-	-	-	-	-	-	-	-	-	-	-	-	Tanah	
52	279	137+830	Sm - Yk	Ce - Kt		v	-	Karangduwet	Klaten	4	-	-	-	-	-	-	-	-	-	-	-	-	-	Aspal	
53	280	138+659	Sm - Yk	Kt - Swt		v	-	Soka	Klaten	6	-	-	-	-	-	-	-	-	-	-	-	-	-	Aspal	
54	281	138+862	Sm - Yk	Kt - Swt		v	-	Seruni	Klaten	4	ada	-	-	-	-	-	-	ada	ada	-	-	-	-	Aspal	ada
55	283	139+475	Sm - Yk	Kt - Swt		v	-	Krapyak	Klaten	8	-	-	-	-	-	-	-	-	-	-	-	-	-	Aspal	
56	284	139+950	Sm - Yk	Kt - Swt		v	-	Merbung	Klaten	4	ada	-	-	-	-	-	-	ada	ada	-	-	-	-	Aspal	ada
57	285	140+163	Sm - Yk	Kt - Swt		v	-	Merbung	Klaten	4	ada	-	-	-	-	-	-	ada	ada	-	-	-	-	Tanah	ada
58	287	140+696	Sm - Yk	Kt - Swt		v	-	Pengkol	Klaten	6	ada	-	-	-	-	-	-	ada	ada	-	-	-	-	Aspal	ada
59	289	141+190	Sm - Yk	Kt - Swt		v	-	Trunuh	Klaten	4	-	-	-	-	-	-	-	-	-	-	-	-	-	Aspal	
60	290	141+596	Sm - Yk	Kt - Swt		v	-	Trunuh	Klaten	4	ada	-	-	-	-	-	-	ada	ada	-	-	-	-	Aspal	ada
61	293	142+3/4	Sm - Yk	Kt - Swt		v	-	Keringan	Klaten	1	-	-	-	-	-	-	-	-	-	-	-	-	-	Tanah	
62	294	143+070	Sm - Yk	Kt - Swt		v	-	Kutu	Klaten	4	-	-	-	-	-	-	-	-	-	-	-	-	-	Tanah	
63	295	143+313	Sm - Yk	Kt - Swt		v	-	Kutu	Klaten	4	ada	-	-	-	-	-	-	ada	ada	-	-	-	-	Aspal	ada
64	296	143+760	Sm - Yk	Kt - Swt		v	-	Bakung	Klaten	3	-	-	-	-	-	-	-	-	-	-	-	-	-	Tanah	
65	297	144+032	Sm - Yk	Kt - Swt		v	-	Bakung	Klaten	4	ada	-	-	-	-	-	-	ada	ada	-	-	-	-	Tanah	ada
66	299	144+375	Sm - Yk	Kt - Swt		v	-	Kergan	Klaten	4	-	-	-	-	-	-	-	-	-	-	-	-	-	Aspal	
67	301	145+385	Sm - Yk	Swt - Bbn		v	-	Gondangan	Klaten	6	-	-	-	-	-	-	-	-	-	-	-	-	-	Aspal	
68	305	146+117	Sm - Yk	Swt - Bbn		v	-	Gondangan	Klaten	3	-	-	-	-	-	-	-	-	-	-	-	-	-	Tanah	
69	307	147+029	Sm - Yk	Swt - Bbn		v	-	Simping	Klaten	4	ada	-	-	-	-	-	-	ada	ada	-	-	-	-	Tanah	ada
70	308	148+032	Sm - Yk	Swt - Bbn		v	-	Geneng	Klaten	4	ada	-	-	-	-	-	-	ada	ada	-	-	-	-	Tanah	ada
71	309	148+820	Sm - Yk	Swt - Bbn		v	-	Glondong	Klaten	3	-	-	-	-	-	-	-	-	-	-	-	-	-	Tanah	
72	310	148+885	Sm - Yk	Swt - Bbn		v	-	Glondong	Klaten	3	ada	-	-	-	-	-	-	ada	ada	-	-	-	-	Tanah	ada
73	311	149+467	Sm - Yk	Swt - Bbn		v	-	Kadisan	Klaten	3	ada	-	-	-	-	-	-	ada	ada	-	-	-	-	Tanah	ada
74	312	149+349	Sm - Yk	Swt - Bbn		v	-	Kongklangan	Klaten	2	ada	-	-	-	-	-	-	ada	ada	-	-	-	-	Tanah	ada
75	313	149+928	Sm - Yk	Swt - Bbn		v	-	Kotesan	Klaten	4	-	-	-	-	-	-	-	-	-	-	-	-	-	Tanah	
76	315	150+386	Sm - Yk	Swt - Bbn		v	-	Taji	Klaten	4	ada	-	-	-	-	-	-	ada	ada	-	-	-	-	Tanah	ada
77	316	151+225	Sm - Yk	Bbn - Kls		v	-	Koebondalem	Klaten	4.3	ada	-	-	-	-	-	-	ada	ada	-	-	-	-	Beton	ada
78	317	151+743	Sm - Yk	Bbn - Kls		v	-	Koebondalem	Klaten	4.3	ada	-	-	-	-	-	-	ada	ada	-	-	-	-	Tanah	ada
79	318	152+046	Sm - Yk	Bbn - Kls		v	-	Koebondalem	Klaten	6.4	-	-	-	-	-	-	-	-	-	-	-	-	-	Tanah	
80	319	152+330	Sm - Yk	Bbn - Kls		v	-	BokoHarjo	Sleman	1	ada	-	-	-	-	-	-	ada	ada	-	-	-	-	Tanah	ada

Nomor		Letak			Jenis Perlintasan		Perlintasan			Perengkapan / Rambu-Rambu									Jenis		Keterangan			
Urut	JPL	KM	Lintas	Antara Stasiun	Dijaga	Tidak Dijaga		Nama Jalan / Desa	Desa / Kota	Lebar (m')	S. 35	Tabel I						Tabel II				Garis Kejut	Perkerasan	Pintu
						Resmi	Liar					22a	22b	23	24a	24b	24c	1a	1c	2b				
81	320	152+517	Sm - Yk	Bbn - Kls		v	-	Piyungan	Sleman	6.25	-	-	-	-	-	-	-	-	-	-	-	-	Beton	
82	321	153+007	Sm - Yk	Bbn - Kls		v	-	Tamanmartani	Sleman	1.5	-	-	-	-	-	-	-	-	-	-	-	-	Tanah	
83	323	153+267	Sm - Yk	Bbn - Kls		v	-	Tamanmartani	Sleman	4.8	ada	-	-	-	-	-	-	ada	ada	-	-	-	Pl Sirip	ada
84	324	153+713	Sm - Yk	Bbn - Kls		v	-	Tamanmartani	Sleman	7	-	-	-	-	-	-	-	-	-	-	-	-	Tanah	
85	327	154+763	Sm - Yk	Bbn - Kls		v	-	Tamanmartani	Sleman	1.5	ada	-	-	-	-	-	-	ada	ada	-	-	-	Tanah	ada
86	328	155+044	Sm - Yk	Bbn - Kls		v	-	Tamanmartani	Sleman	6.8	-	-	-	-	-	-	-	-	-	-	-	-	Pl Sirip	
87	329A	155+672	Sm - Yk	Kls - Mgw		v	-	Tamanmartani	Sleman	6.5	-	-	-	-	-	-	-	-	-	-	-	-	Aspal	
88	331	156+294	Sm - Yk	Kls - Mgw		v	-	Tamanmartani	Sleman	1.7	-	-	-	-	-	-	-	-	-	-	-	-	Tanah	
89	332	156+844	Sm - Yk	Kls - Mgw		v	-	Kalitirto	Sleman	1.7	ada	-	-	-	-	-	-	ada	ada	-	-	-	Tanah	ada
90	334	157+290	Sm - Yk	Kls - Mgw		v	-	Kalitirto	Sleman	1.5	ada	-	-	-	-	-	-	ada	ada	-	-	-	Tanah	ada
91	335	157+437	Sm - Yk	Kls - Mgw		v	-	Kalitirto	Sleman	0.75	-	-	-	-	-	-	-	-	-	-	-	-	Tanah	ada
92	337	157+846	Sm - Yk	Kls - Mgw		v	-	Kalitirto	Sleman	4.4	ada	-	-	-	-	-	-	ada	ada	-	-	-	Pl Sirip	ada
93	338	158+110	Sm - Yk	Kls - Mgw		v	-	Kalitirto	Sleman	1.5	ada	-	-	-	-	-	-	ada	ada	-	-	-	Tanah	ada
94	339	158+526	Sm - Yk	Kls - Mgw		v	-	Kalitirto	Sleman	0.7	ada	-	-	-	-	-	-	ada	ada	-	-	-	Tanah	ada
95	340	158+875	Sm - Yk	Kls - Mgw		v	-	Bdr. Adisucipto	Sleman	10.2	ada	-	-	-	-	-	-	ada	ada	-	-	-	Aspal	ada
96	341	160+057	Sm - Yk	Mgw - Lpn	TNI AU	v	-	Bdr. Adisucipto	Sleman	7	ada	-	-	-	-	-	-	ada	ada	-	-	-	Aspal	ada
97	342	160+087	Sm - Yk	Mgw - Lpn		v	-	Bdr. Adisucipto	Sleman	7	-	-	-	-	-	-	-	-	-	-	-	-	Aspal	
98	343	161+226	Sm - Yk	Mgw - Lpn		v	-	Bdr. Adisucipto	Sleman	5.4	ada	-	-	-	-	-	-	ada	ada	-	-	-	Pl Sirip	ada
99	344	161+922	Sm - Yk	Mgw - Lpn		v	-	Janti	Sleman	8.3	-	-	-	-	-	-	-	-	-	-	-	-	Beton	
100	345	162+459	Sm - Yk	Mgw - Lpn		v	-	Banguntapan	Bantul	4.9	ada	-	-	-	-	-	-	ada	ada	-	-	-	Pl Sirip	ada
101	347	162+978	Sm - Yk	Mgw - Lpn		v	-	Caturtunggal	Sleman	4	ada	-	-	-	-	-	-	ada	ada	-	-	-	Tanah	ada
102	348	163+220	Sm - Yk	Mgw - Lpn		v	-	Caturtunggal	Sleman	4.7	ada	-	-	-	-	-	-	ada	ada	-	-	-	Tanah	ada
103	349	163+758	Sm - Yk	Mgw - Lpn		v	-	Timoho	Yogyakarta	7.5	ada	-	-	-	-	-	-	ada	ada	-	-	-	Beton	ada
104	350	164+536	Sm - Yk	Mgw - Lpn		v	-	Munggur	Yogyakarta	7.75	-	-	-	-	-	-	-	-	-	-	-	-	Pl Sirip	
105	351	165+464	Sm - Yk	Mgw - Lpn		v	-	Dr. Wahidin	Yogyakarta	7	ada	-	-	-	-	-	-	ada	ada	-	-	-	Aspal	ada
106	352	166+045	Sm - Yk	Lpn - Yk		v	-	Lempuyangan	Yogyakarta	7.75	-	-	-	-	-	-	-	-	-	-	-	-	Aspal	
107	3A	166+793	Sm - Yk	Lpn - Yk		v	-	Malioboro	Yogyakarta	32	ada	-	-	-	-	-	-	ada	ada	-	-	-	Aspal	ada
108	3B	166+877	Sm - Yk	Lpn - Yk		v	-	St. Yogyakarta	Yogyakarta	34	ada	-	-	-	-	-	-	ada	ada	-	-	-	Aspal	ada

Nomor		Letak			Jenis Perlintasan			Perlintasan			Perlengkapan / Rambu-Rambu									Jenis			Keterangan	
Urut	JPL	KM	Lintas	Antara Stasiun	Dijaga	Tidak Dijaga		Nama Jalan / Desa	Desa / Kota	Lebar (m')	S. 35	Tabel I						Tabel II			Garis Kejut	Perkerasan		Pintu
						Resmi	Liar					22a	22b	23	24a	24b	24c	1a	1c	2b				
1	56	221+713	Sb - Slo	Wk - Kdb		v	-		Sragen	1.5		-	-	-	-	-	-			-	-	Tanah		
2	57	222+343	Sb - Slo	Wk - Kdb		v	-	Gondang	Sragen	4.5	ada	-	-	-	-	-	-	ada	ada	-	-	Aspal	ada	
3	58	223+139	Sb - Slo	Kdb - Kro		v	-		Sragen	1.5		-	-	-	-	-	-			-	-	Tanah		
4	59	223+756	Sb - Slo	Kdb - Kro		v	-	Kd. Bringkil	Sragen	4.5	ada	-	-	-	-	-	-	ada	ada	-	-	Aspal	ada	
5	62	226+150	Sb - Slo	Kdb - Kro		v	-		Sragen	1.5		-	-	-	-	-	-			-	-	Tanah		
6	63	226+977	Sb - Slo	Kdb - Kro		v	-		Sragen	1.5		-	-	-	-	-	-			-	-	Tanah		
7	64	227+298	Sb - Slo	Kdb - Kro		v	-		Sragen	1.5		-	-	-	-	-	-			-	-	Tanah		
8	65	228+036	Sb - Slo	Kdb - Kro		v	-		Sragen	1.5		-	-	-	-	-	-			-	-	Tanah		
9	66	228+717	Sb - Slo	Kro - Sr		v	-	Ngarum	Sragen	4.5	ada	-	-	-	-	-	-	ada	ada	-	-	Aspal	ada	
10	67	229+102	Sb - Slo	Kro - Sr		v	-		Sragen	2.3		-	-	-	-	-	-			-	-	Tanah		
11	68	229+510	Sb - Slo	Kro - Sr		v	-		Sragen	2.3		-	-	-	-	-	-			-	-	Tanah		
12	69A	230+312	Sb - Slo	Kro - Sr		v	-		Sragen	4		-	-	-	-	-	-			-	-	Tanah		
13	70	231+409	Sb - Slo	Kro - Sr		v	-		Sragen	1.5		-	-	-	-	-	-			-	-	Tanah		
14	71	232+088	Sb - Slo	Kro - Sr		v	-	Hos Cokroaminoto	Sragen	7	ada	-	-	-	-	-	-	ada	ada	-	-	Aspal	ada	
15	71A	232+510	Sb - Slo	Kro - Sr		v	-		Sragen	1.5		-	-	-	-	-	-			-	-	Tanah		
16	72A	232+933	Sb - Slo	Kro - Sr		v	-		Sragen	1.5		-	-	-	-	-	-			-	-	Tanah		
17	72	233+038	Sb - Slo	Kro - Sr		v	-	Veteran	Sragen	10	ada	-	-	-	-	-	-	ada	ada	-	-	Aspal	ada	
18	73	233+572	Sb - Slo	Kro - Sr		v	-	Jend. A. Yani	Sragen	9.5	ada	-	-	-	-	-	-	ada	ada	-	-	Aspal	ada	
19	74	234+540	Sb - Slo	Sr - Msr		v	-	H. A. Salim	Sragen	6	ada	-	-	-	-	-	-	ada	ada	-	-	Aspal	ada	
20	75	235+757	Sb - Slo	Sr - Msr		v	-	Gambiran	Sragen	5	ada	-	-	-	-	-	-	ada	ada	-	-	Aspal	ada	
21	76	236+488	Sb - Slo	Sr - Msr		v	-		Sragen	1.5		-	-	-	-	-	-			-	-	Tanah		
22	77	237+556	Sb - Slo	Sr - Msr		v	-		Sragen	1.5		-	-	-	-	-	-			-	-	Tanah		
23	78	237+927	Sb - Slo	Sr - Msr		v	-		Sragen	4.9		-	-	-	-	-	-			-	-	Tanah		
24	79	238+637	Sb - Slo	Sr - Msr		v	-		Sragen	4.3		-	-	-	-	-	-			-	-	Tanah		
25	80	239+347	Sb - Slo	Sr - Msr		v	-		Sragen	1.5		-	-	-	-	-	-			-	-	Tanah		
26	81	239+862	Sb - Slo	Sr - Msr		v	-		Sragen	1.5		-	-	-	-	-	-			-	-	Tanah		
27	81A	240+312	Sb - Slo	Sr - Msr		v	-		Sragen	4		-	-	-	-	-	-			-	-	Tanah		
28	82	240+412	Sb - Slo	Sr - Msr		v	-	Kd. Waduk	Sragen	3	ada	-	-	-	-	-	-	ada	ada	-	-	Aspal	ada	
29	83	241+219	Sb - Slo	Sr - Msr		v	-		Sragen	1.5		-	-	-	-	-	-			-	-	Tanah		
30	85	242+693	Sb - Slo	Sr - Msr		v	-	Krikilan	Sragen	4	ada	-	-	-	-	-	-	ada	ada	-	-	Aspal	ada	
31	86	243+309	Sb - Slo	Msr - Kmr		v	-		Sragen	2		-	-	-	-	-	-			-	-	Tanah		
32	86A	243+361	Sb - Slo	Msr - Kmr		v	-		Sragen	3.5		-	-	-	-	-	-			-	-	Tanah		
33	87	243+744	Sb - Slo	Msr - Kmr		v	-		Sragen	2		-	-	-	-	-	-			-	-	Tanah		
34	88	244+959	Sb - Slo	Msr - Kmr		v	-		Sragen	2		-	-	-	-	-	-			-	-	Tanah		
35	89	243+149	Sb - Slo	Msr - Kmr		v	-		Sragen	2		-	-	-	-	-	-			-	-	Tanah		
36	90	245+386	Sb - Slo	Msr - Kmr		v	-		Sragen	2		-	-	-	-	-	-			-	-	Tanah		

Nomor		Letak			Jenis Perlintasan		Perlintasan			Perlengkapan / Rambu-Rambu									Jenis			Keterangan		
Urut	JPL	KM	Lintas	Antara Stasiun	Dijaga	Tidak Dijaga		Nama Jalan / Desa	Desa / Kota	Lebar (m')	S. 35	Tabel I						Tabel II			Garis Kejut		Perkerasan	Pintu
						Resmi	Liar					22a	22b	23	24a	24b	24c	1a	1c	2b				
37	91	246+289	Sb - Slo	Msr - Kmr		v	-	Gropol	Karanganyar	7	ada	-	-	-	-	-	-	ada	ada	-	-	Aspal	ada	
38	92	246+966	Sb - Slo	Msr - Kmr		v	-		Karanganyar	2		-	-	-	-	-	-			-	-	Tanah		
39	93	247+573	Sb - Slo	Msr - Kmr		v	-		Karanganyar	2		-	-	-	-	-	-			-	-	Tanah		
40	94	248+077	Sb - Slo	Msr - Kmr		v	-	Ngarangan	Karanganyar	2		-	-	-	-	-	-			-	-	Tanah		
41	95	248+331	Sb - Slo	Msr - Kmr		v	-		Karanganyar	2		-	-	-	-	-	-			-	-	Tanah		
42	96	249+117	Sb - Slo	Msr - Kmr		v	-	Pulosari	Karanganyar	4	ada	-	-	-	-	-	-	ada	ada	-	-	PI Beton	ada	
43	97	249+856	Sb - Slo	Msr - Kmr		v	-		Karanganyar	4.5		-	-	-	-	-	-			-	-			
44	98	250+366	Sb - Slo	Msr - Kmr		v	-	Kebak Jetis	Karanganyar	4.5	ada	-	-	-	-	-	-	ada	ada	-	-	PI Beton	ada	
45	99	251+084	Sb - Slo	Msr - Kmr		v	-	Ndawung	Karanganyar	2		-	-	-	-	-	-			-	-	Tanah		
46	100	251+494	Sb - Slo	Msr - Kmr		v	-	Tasik Madu	Karanganyar	7	ada	-	-	-	-	-	-	ada	ada	-	-	PI Beton	ada	
47	101	252+272	Sb - Slo	Kmr - PI		v	-	Pungkuk	Karanganyar	3		-	-	-	-	-	-			-	-	Tanah		
48	102	252+804	Sb - Slo	Kmr - PI		v	-		Karanganyar	2		-	-	-	-	-	-			-	-	Tanah		
49	103	253+951	Sb - Slo	Kmr - PI		v	-	Jetis	Karanganyar	4.5	ada	-	-	-	-	-	-	ada	ada	-	-	PI Beton	ada	
50	104	254+154	Sb - Slo	Kmr - PI		v	-		Karanganyar	2		-	-	-	-	-	-			-	-	Tanah		
51	105	254+675	Sb - Slo	Kmr - PI		v	-	Textil SSS	Karanganyar	4	ada	-	-	-	-	-	-	ada	ada	-	-	Aspal	ada	
52	106	254+840	Sb - Slo	Kmr - PI		v	-		Karanganyar	2		-	-	-	-	-	-			-	-	Tanah	ada	
53	107	255+646	Sb - Slo	Kmr - PI		v	-	Dagen	Karanganyar	4.7	ada	-	-	-	-	-	-	ada	ada	-	-	PI Beton	ada	
54	108	256+761	Sb - Slo	PI - Sk		v	-	Raya Palur	Karanganyar	27		-	-	-	-	-	-			-	-	Tanah		
55	109	257+459	Sb - Slo	PI - Sk		v	-		Sukoharjo	3	ada	-	-	-	-	-	-	ada	ada	-	-	Aspal	ada	
56	110	258+775	Sb - Slo	PI - Sk		v	-		Surakarta	2		-	-	-	-	-	-			-	-	Tanah		
57	111	259+036	Sb - Slo	PI - Sk		v	-		Surakarta	2		-	-	-	-	-	-			-	-			
58	112	259+593	Sb - Slo	PI - Sk		v	-	Pucangsawit	Surakarta	6	ada	-	-	-	-	-	-	ada	ada	-	-	Aspal	ada	
59	113	260+086	Sb - Slo	PI - Sk		v	-		Surakarta	2.5		-	-	-	-	-	-			-	-	Tanah		
60	114	260+983	Sb - Slo	Sk - Slo		v	-	Ledoksari	Surakarta	13	ada	-	-	-	-	-	-	ada	ada	-	-	Aspal	ada	
61	116	262+536	Sb - Slo	Sk - Slo		v	-	Gilingan	Surakarta	9	ada	-	-	-	-	-	-	ada	ada	-	-	Aspal	ada	

Nomor		Letak			Jenis Perlintasan		Perlintasan			Perlengkapan / Rambu-Rambu									Jenis		Keterangan			
Urut	JPL	KM	Lintas	Antara Stasiun	Dijaga	Tidak Dijaga		Nama Jalan / Desa	Desa / Kota	Lebar (m')	S. 35	Tabel I						Tabel II				Garis Kejut	Perkerasan	Pintu
						Resmi	Liar					22a	22b	23	24a	24b	24c	1a	1c	2b				
1	113	68+350	Sm - Slo	Gd - Gpk		v	-	Monggot	Grobogan	1.75	ada	-	-	-	-	-	-	ada	ada	-	-	Tanah	ada	
2	114	68+501	Sm - Slo	Gd - Gpk		v	-	Monggot	Grobogan	1.75	ada	-	-	-	-	-	-	ada	ada	-	-	Tanah	ada	
3	115	68+703	Sm - Slo	Gd - Gpk		v	-	Monggot	Grobogan	1.75	-	-	-	-	-	-	-	-	-	-	-	Tanah		
4	116	68+809	Sm - Slo	Gd - Gpk		v	-	Monggot	Grobogan	1.75	ada	-	-	-	-	-	-	ada	ada	-	-	Tanah	ada	
5	117	69+053	Sm - Slo	Gd - Gpk		v	-	Monggot	Grobogan	4	-	-	-	-	-	-	-	-	-	-	-	Aspal		
6	118	69+250	Sm - Slo	Gd - Gpk		v	-	Monggot	Grobogan	1.75	ada	-	-	-	-	-	-	ada	ada	-	-	Tanah	ada	
7	119A	69+422	Sm - Slo	Gd - Gpk		v	-	Monggot	Grobogan	8	-	-	-	-	-	-	-	-	-	-	-	Aspal		
8	120	71+204	Sm - Slo	Gd - Gpk		v	-	Juworo	Grobogan	1.75	-	-	-	-	-	-	-	-	-	-	-	Tanah		
9	120A	72+347	Sm - Slo	Gpk - Sum		v	-	Juworo	Grobogan	1.75	-	-	-	-	-	-	-	-	-	-	-	Tanah		
10	120B	72+617	Sm - Slo	Gpk - Sum		v	-	Juworo	Grobogan	2	ada	-	-	-	-	-	-	ada	ada	-	-	Tanah	ada	
11	120C	73+441	Sm - Slo	Gpk - Sum		v	-	Tlogotirto	Sragen	2	ada	-	-	-	-	-	-	ada	ada	-	-	Tanah	ada	
12	120D	73+956	Sm - Slo	Gpk - Sum		v	-	Tlogotirto	Sragen	2	-	-	-	-	-	-	-	-	-	-	-	Tanah		
13	121	75+978	Sm - Slo	Gpk - Sum		v	-	Tlogotirto	Sragen	1.75	-	-	-	-	-	-	-	-	-	-	-	Tanah		
14	122	79+197	Sm - Slo	Gpk - Sum		v	-	Mojopuro	Sragen	1.75	-	-	-	-	-	-	-	ada	ada	-	-	Tanah		
15	123	79+745	Sm - Slo	Gpk - Sum		v	-	Mojopuro	Sragen	2	-	-	-	-	-	-	-	-	-	-	-	Tanah		
16	124	80+144	Sm - Slo	Sum - Slim		v	-	Mojopuro	Sragen	5	ada	-	-	-	-	-	-	ada	ada	-	-	Aspal	ada	
17	125	80+488	Sm - Slo	Sum - Slim		v	-	Pende,m/Ngandul	Sragen	2	ada	-	-	-	-	-	-	ada	ada	-	-	Tanah	ada	
18	126	80+742	Sm - Slo	Sum - Slim		v	-	Pende,m/Ngandul	Sragen	1.75	-	-	-	-	-	-	-	-	-	-	-	Tanah		
19	127	80+969	Sm - Slo	Sum - Slim		v	-	Pende,m/Ngandul	Sragen	1.75	ada	-	-	-	-	-	-	ada	ada	-	-	Tanah	ada	
20	128	81+206	Sm - Slo	Sum - Slim		v	-	Pende,m/Ngandul	Sragen	1.75	-	-	-	-	-	-	-	-	-	-	-	Tanah		
21	129	81+450	Sm - Slo	Sum - Slim		v	-	Pende,m/Ngandul	Sragen	1.75	ada	-	-	-	-	-	-	ada	ada	-	-	Tanah	ada	
22	130	81+968	Sm - Slo	Sum - Slim		v	-	Pende,m/Ngandul	Sragen	1.75	-	-	-	-	-	-	-	-	-	-	-	Tanah		
23	131	82+404	Sm - Slo	Sum - Slim		v	-	Pende,m/Ngandul	Sragen	1.75	-	-	-	-	-	-	-	-	-	-	-	Tanah		
24	132	82+760	Sm - Slo	Sum - Slim		v	-	Pende,m/Ngandul	Sragen	1.75	-	-	-	-	-	-	-	-	-	-	-	Tanah		
25	133	83+313	Sm - Slo	Sum - Slim		v	-	Pende,m/Ngandul	Grobogan	1.75	ada	-	-	-	-	-	-	ada	ada	-	-	Tanah	ada	
26	134	83+453	Sm - Slo	Sum - Slim		v	-	Soka	Grobogan	1.75	ada	-	-	-	-	-	-	ada	ada	-	-	Tanah	ada	
27	135	83+913	Sm - Slo	Sum - Slim		v	-	Soka	Grobogan	1.75	-	-	-	-	-	-	-	-	-	-	-	Tanah		
28	136	84+056	Sm - Slo	Sum - Slim		v	-	Soka	Grobogan	1.75	-	-	-	-	-	-	-	-	-	-	-	Tanah		
29	137	84+328	Sm - Slo	Sum - Slim		v	-	Soka	Grobogan	1.75	-	-	-	-	-	-	-	ada	ada	-	-	Tanah		
30	138	84+703	Sm - Slo	Sum - Slim		v	-	Doyong	Sragen	5	-	-	-	-	-	-	-	-	-	-	-	Aspal		
31	139	85+030	Sm - Slo	Sum - Slim		v	-	Doyong	Sragen	1.75	-	-	-	-	-	-	-	ada	ada	-	-	Tanah		
32	140	85+349	Sm - Slo	Sum - Slim		v	-	Doyong	Sragen	1.75	-	-	-	-	-	-	-	-	-	-	-	Tanah		
33	141	85+609.6	Sm - Slo	Sum - Slim		v	-	Punworejo	Sragen	1.4	-	-	-	-	-	-	-	ada	ada	-	-	Tanah		
34	142	86+148	Sm - Slo	Sum - Slim		v	-	Punworejo	Sragen	1.4	ada	-	-	-	-	-	-	ada	ada	-	-	Tanah	ada	
35	143	86+502.25	Sm - Slo	Sum - Slim		v	-	Gemolong	Sragen	1.4	ada	-	-	-	-	-	-	-	-	-	-	Tanah	ada	
36	144	87+728.25	Sm - Slo	Sum - Slim		v	-	Gemolong	Sragen	4.5	-	-	-	-	-	-	-	-	-	-	-	Aspal		
37	146	89+038.15	Sm - Slo	Slm - Ko		v	-	Gemolong	Sragen	4	-	-	-	-	-	-	-	ada	ada	-	-	Aspal	ada	
38	147	89+880	Sm - Slo	Slm - Ko		v	-	Krangilan	Sragen	1	ada	-	-	-	-	-	-	ada	ada	-	-	Tanah	ada	
39	148	89+038.15	Sm - Slo	Slm - Ko		v	-	Krangilan	Sragen	4	-	-	-	-	-	-	-	-	-	-	-	Tanah		
40	149	90+259	Sm - Slo	Slm - Ko		v	-	Krangilan	Sragen	1	-	-	-	-	-	-	-	-	-	-	-	Tanah		

Nomor		Letak			Jenis Perlintasan			Perlintasan			Perengkapan / Rambu-Rambu									Jenis			Keterangan		
Urut	JPL	KM	Lintas	Antara Stasiun	Dijaga	Tidak Dijaga		Nama Jalan / Desa	Desa / Kota	Lebar (m')	S. 35	Tabel I						Tabel II			Garis Kejut	Perkerasan		Pintu	
						Resmi	Liar					22a	22b	23	24a	24b	24c	1a	1c	2b					
1	1	1+446	Pws - Wng	Sta - Pws		v	-	Kedunglumbu	Surakarta	5	ada	-	-	-	-	-	-	ada	ada	-	-	Aspal	ada		
2	2	1+471	Pws - Wng	Sta - Pws		v	-	Kedunglumbu	Surakarta	4	-	-	-	-	-	-	-	-	-	-	-	-	Aspal		
3	3	1+479	Pws - Wng	Sta - Pws		v	-	Kedunglumbu	Surakarta	4	ada	-	-	-	-	-	-	ada	ada	-	-	Aspal	ada		
4	4	1+488	Pws - Wng	Sta - Pws		v	-	Kapt. Mulyadi	Surakarta	25	-	-	-	-	-	-	-	-	-	-	-	-	Aspal		
5	5	1+536	Pws - Wng	Sta - Pws		v	-	Kedunglumbu	Surakarta	11	-	-	-	-	-	-	-	-	-	-	-	-	Aspal		
6	6	1+614	Pws - Wng	Sta - Pws		v	-	Matahari	Surakarta	8	ada	-	-	-	-	-	-	ada	ada	-	-	Aspal	ada		
7	7	1+666	Pws - Wng	Sta - Pws		v	-	Matahari	Surakarta	11	-	-	-	-	-	-	-	-	-	-	-	-	Aspal		
8	8	1+706	Pws - Wng	Sta - Pws		v	-	Matahari	Surakarta	8	-	-	-	-	-	-	-	-	-	-	-	-	Aspal		
9	9	1+877	Pws - Wng	Sta - Pws		v	-	Pakubuono	Surakarta	34	-	-	-	-	-	-	-	-	-	-	-	-	Aspal		
10	10	1+909	Pws - Wng	Sta - Pws		v	-	Kauman	Surakarta	7	-	-	-	-	-	-	-	-	-	-	-	-	Aspal		
11	11	1+950	Pws - Wng	Sta - Pws		v	-	Kauman	Surakarta	7	ada	-	-	-	-	-	-	ada	ada	-	-	Aspal	ada		
12	12	1+992	Pws - Wng	Sta - Pws		v	-	Kauman	Surakarta	7	ada	-	-	-	-	-	-	ada	ada	-	-	Aspal	ada		
13	13	2+012	Pws - Wng	Sta - Pws		v	-	Kauman	Surakarta	9	ada	-	-	-	-	-	-	ada	ada	-	-	Aspal	ada		
14	14	2+043	Pws - Wng	Sta - Pws		v	-	Masjid Besar	Surakarta	10	ada	-	-	-	-	-	-	ada	ada	-	-	Aspal	ada		
15	15	2+095	Pws - Wng	Sta - Pws		v	-	Kauman	Surakarta	6	ada	-	-	-	-	-	-	-	-	-	-	-	Aspal	ada	
16	16	2+183	Pws - Wng	Sta - Pws		v	-	Kauman	Surakarta	10	ada	-	-	-	-	-	-	ada	ada	-	-	Aspal	ada		
17	17	2+296	Pws - Wng	Sta - Pws		v	-	Kauman	Surakarta	7	ada	-	-	-	-	-	-	ada	ada	-	-	Aspal	ada		
18	18	2+374	Pws - Wng	Sta - Pws		v	-	Kauman	Surakarta	12	ada	-	-	-	-	-	-	ada	ada	-	-	Aspal	ada		
19	19	2+464	Pws - Wng	Sta - Pws	Pemda	v	-	Kom Sudarso	Surakarta	22	ada	-	-	-	-	-	-	-	-	-	-	-	Aspal	ada	
20	20	2+540	Pws - Wng	Sta - Pws		v	-	Jayongan	Surakarta	5	ada	-	-	-	-	-	-	ada	ada	-	-	Aspal	ada		
21	21	2+575	Pws - Wng	Sta - Pws		v	-	Jayongan	Surakarta	5	ada	-	-	-	-	-	-	ada	ada	-	-	Aspal	ada		
22	22	2+625	Pws - Wng	Sta - Pws		v	-	Jayongan	Surakarta	6	ada	-	-	-	-	-	-	ada	ada	-	-	Aspal	ada		
23	23	2+650	Pws - Wng	Sta - Pws		v	-	Jayongan	Surakarta	6	ada	-	-	-	-	-	-	ada	ada	-	-	Aspal	ada		
24	24	2+744	Pws - Wng	Sta - Pws		v	-	Gatot Subroto	Surakarta	30	-	-	-	-	-	-	-	-	-	-	-	-	Aspal		
25	25	2+820	Pws - Wng	Sta - Pws		v	-	Kemlayan	Surakarta	8	ada	-	-	-	-	-	-	ada	ada	-	-	Aspal			
26	26	2+835	Pws - Wng	Sta - Pws		v	-	Kemlayan	Surakarta	8	-	-	-	-	-	-	-	-	-	-	-	-	Aspal		
27	27	2+851	Pws - Wng	Sta - Pws		v	-	Kemlayan	Surakarta	10	-	-	-	-	-	-	-	-	-	-	-	-	Aspal		
28	28	2+863	Pws - Wng	Sta - Pws		v	-	Kemlayan	Surakarta	8	ada	-	-	-	-	-	-	ada	ada	-	-	Aspal			
29	29	2+912	Pws - Wng	Sta - Pws		v	-	Kemlayan	Surakarta	8	-	-	-	-	-	-	-	-	-	-	-	-	Aspal		
30	30	2+957	Pws - Wng	Sta - Pws		v	-	Kemlayan	Surakarta	8	-	-	-	-	-	-	-	-	-	-	-	-	Aspal		
31	31	2+997	Pws - Wng	Sta - Pws		v	-	Kemlayan	Surakarta	8	-	-	-	-	-	-	-	-	-	-	-	-	Aspal		
32	32	3+032	Pws - Wng	Sta - Pws		v	-	Kemlayan	Surakarta	6	-	-	-	-	-	-	-	-	-	-	-	-	Aspal		
33	33	3+047	Pws - Wng	Sta - Pws		v	-	Kemlayan	Surakarta	6	ada	-	-	-	-	-	-	ada	ada	-	-	Aspal	ada		
34	34	3+107	Pws - Wng	Sta - Pws		v	-	Kemlayan	Surakarta	10	ada	-	-	-	-	-	-	ada	ada	-	-	Aspal	ada		
35	35	3+137	Pws - Wng	Sta - Pws		v	-	Kemlayan	Surakarta	6	ada	-	-	-	-	-	-	ada	ada	-	-	Aspal	ada		
36	36	3+179	Pws - Wng	Sta - Pws		v	-	Kemlayan	Surakarta	4	ada	-	-	-	-	-	-	ada	ada	-	-	Aspal	ada		
37	37	3+275	Pws - Wng	Sta - Pws		v	-	Honggowongso	Surakarta	20	ada	-	-	-	-	-	-	-	-	-	-	-	Aspal		
38	38	3+469	Pws - Wng	Sta - Pws		v	-	Teposanan	Surakarta	6	ada	-	-	-	-	-	-	ada	ada	-	-	Aspal	ada		
39	39	3+492	Pws - Wng	Sta - Pws		v	-	Museum	Surakarta	4	ada	-	-	-	-	-	-	ada	ada	-	-	Aspal	ada		
40	40	3+529	Pws - Wng	Sta - Pws		v	-	Museum	Surakarta	10	ada	-	-	-	-	-	-	ada	ada	-	-	Aspal	ada		
41	41	3+582	Pws - Wng	Sta - Pws		v	-	Teposanan	Surakarta	8	ada	-	-	-	-	-	-	-	-	-	-	-	Aspal		
42	42	3+664	Pws - Wng	Sta - Pws		v	-	Teposanan	Surakarta	18	ada	-	-	-	-	-	-	ada	ada	-	-	Aspal	ada		
43	43	3+698	Pws - Wng	Sta - Pws		v	-	Teposanan	Surakarta	15	ada	-	-	-	-	-	-	ada	ada	-	-	Aspal	ada		
44	44	3+725	Pws - Wng	Sta - Pws		v	-	Teposanan	Surakarta	10	ada	-	-	-	-	-	-	ada	ada	-	-	Aspal	ada		
45	45	3+768	Pws - Wng	Sta - Pws		v	-	Teposanan	Surakarta	6	ada	-	-	-	-	-	-	-	-	-	-	-	Aspal		
46	46	3+781	Pws - Wng	Sta - Pws		v	-	Teposanan	Surakarta	ada	-	-	-	-	-	-	-	ada	ada	-	-	Aspal	ada		
47	47	3+834	Pws - Wng	Sta - Pws		v	-	Teposanan	Surakarta	8	ada	-	-	-	-	-	-	ada	ada	-	-	Aspal	ada		
48	49	4+015	Pws - Wng	Sta - Pws		v	-	Bayangkara	Surakarta	26	ada	-	-	-	-	-	-	ada	ada	-	-	Aspal	ada		
49	50	4+045	Pws - Wng	Sta - Pws		v	-	Penumping	Surakarta	6	ada	-	-	-	-	-	-	-	-	-	-	-	Aspal		
50	51	4+062	Pws - Wng	Sta - Pws		v	-	Penumping	Surakarta	6	ada	-	-	-	-	-	-	-	-	-	-	-	Aspal		
51	52	4+088	Pws - Wng	Sta - Pws		v	-	Penumping	Surakarta	6	-	-	-	-	-	-	-	-	-	-	-	-	Aspal		
52	53	4+127	Pws - Wng	Sta - Pws		v	-	Penumping	Surakarta	6	ada	-	-	-	-	-	-	ada	ada	-	-	Aspal	ada		

Nomor		Letak			Jenis Perlintasan			Perlintasan			Pertengkapan / Rambu-Rambu									Jenis			Keterangan		
Urut	JPL	KM	Lintas	Antara Stasiun	Dijaga	Tidak Dijaga		Nama Jalan / Desa	Desa / Kota	Lebar (m')	S. 35	Tabel I						Tabel II			Garis Kejut	Perkerasan		Pintu	
						Resmi	Liar					22a	22b	23	24a	24b	24c	1a	1c	2b					
53	54	4+148	Pws - Wng	Sta - Pws		v	-	Penumping	Surakarta	6	ada	-	-	-	-	-	-	ada	ada	-	-	Aspal	ada		
54	55	4+178	Pws - Wng	Sta - Pws		v	-	Penumping	Surakarta	6	-	-	-	-	-	-	-	-	-	-	-	-	Aspal		
55	56	4+207	Pws - Wng	Sta - Pws		v	-	Penumping	Surakarta	6	-	-	-	-	-	-	-	-	-	-	-	-	Aspal		
56	57	4+230	Pws - Wng	Sta - Pws		v	-	Penumping	Surakarta	12	-	-	-	-	-	-	-	-	-	-	-	-	Aspal		
57	58	4+240	Pws - Wng	Sta - Pws		v	-	Penumping	Surakarta	12	-	-	-	-	-	-	-	-	-	-	-	-	Aspal		
58	59	4+287	Pws - Wng	Sta - Pws		v	-	Penumping	Surakarta	6	ada	-	-	-	-	-	-	ada	ada	-	-	-	Aspal	ada	
59	60	4+325	Pws - Wng	Sta - Pws		v	-	Penumping	Surakarta	8	ada	-	-	-	-	-	-	ada	ada	-	-	-	Aspal	ada	
60	61	4+425	Pws - Wng	Sta - Pws		v	-	Penumping	Surakarta	6	ada	-	-	-	-	-	-	ada	ada	-	-	-	Aspal	ada	
61	62	4+449	Pws - Wng	Sta - Pws		v	-	Sudwiyono	Surakarta	14	ada	-	-	-	-	-	-	ada	ada	-	-	-	Aspal	ada	
62	63	4+510	Pws - Wng	Sta - Pws		v	-	Penumping	Surakarta	9	ada	-	-	-	-	-	-	-	-	-	-	-	Aspal		
63	64	4+579	Pws - Wng	Sta - Pws		v	-	Nahidin	Surakarta	22	ada	-	-	-	-	-	-	ada	ada	-	-	-	Aspal	ada	
64	65	4+640	Pws - Wng	Sta - Pws		v	-	Penumping	Surakarta	6	ada	-	-	-	-	-	-	ada	ada	-	-	-	Aspal	ada	
65	66	4+723	Pws - Wng	Sta - Pws		v	-	Penumping	Surakarta	5	ada	-	-	-	-	-	-	ada	ada	-	-	-	Aspal	ada	
66	67	4+762	Pws - Wng	Sta - Pws		v	-	Penumping	Surakarta	6	ada	-	-	-	-	-	-	-	-	-	-	-	Aspal		
67	68	4+786	Pws - Wng	Sta - Pws		v	-	Penumping	Surakarta	8	ada	-	-	-	-	-	-	ada	ada	-	-	-	Aspal	ada	
68	69	4+812	Pws - Wng	Sta - Pws		v	-	Penumping	Surakarta	8	ada	-	-	-	-	-	-	ada	ada	-	-	-	Aspal	ada	
69	70	4+846	Pws - Wng	Sta - Pws		v	-	Penumping	Surakarta	8	ada	-	-	-	-	-	-	ada	ada	-	-	-	Aspal	ada	
70	71	4+874	Pws - Wng	Sta - Pws		v	-	Penumping	Surakarta	8	ada	-	-	-	-	-	-	ada	ada	-	-	-	Aspal	ada	
71	72	4+897	Pws - Wng	Sta - Pws		v	-	Penumping	Surakarta	8	-	-	-	-	-	-	-	-	-	-	-	-	Aspal		
72	73	4+960	Pws - Wng	Sta - Pws		v	-	Penumping	Surakarta	8	ada	-	-	-	-	-	-	ada	ada	-	-	-	Aspal	ada	
73	73A	4+984	Pws - Wng	Sta - Pws		v	-	Penumping	Surakarta	8	-	-	-	-	-	-	-	-	-	-	-	-	Aspal		
74	74	5+008	Pws - Wng	Sta - Pws		v	-	Penumping	Surakarta	10	-	-	-	-	-	-	-	-	-	-	-	-	Aspal		
75	75	5+089	Pws - Wng	Sta - Pws		v	-	Porwotomo	Surakarta	6	ada	-	-	-	-	-	-	ada	ada	-	-	-	Aspal	ada	
76	76	5+175	Pws - Wng	Sta - Pws		v	-	Slamet Riyadi	Surakarta	63	-	-	-	-	-	-	-	-	-	-	-	-	Aspal		
77	77	5+243	Pws - Wng	Sta - Pws		v	-	Purwosari	Surakarta	6	-	-	-	-	-	-	-	-	-	-	-	-	Aspal		
78	78	4+449	Pws - Wng	Sta - Pws		v	-	Hasanudin	Surakarta	12	-	-	-	-	-	-	-	-	-	-	-	-	Aspal		
79	79	6+129	Pws - Wng	Sta - Pws		v	-	Purwosari	Surakarta	5	-	-	-	-	-	-	-	-	-	-	-	-	Aspal		
80	1	0+315	Pws - Wng	Sta - Skh		v	-	Sampangan	Surakarta	5	ada	-	-	-	-	-	-	ada	ada	-	-	-	Aspal	ada	
81	2	0+565.5	Pws - Wng	Sta - Skh		v	-	Ngepung	Surakarta	6.4	ada	-	-	-	-	-	-	ada	ada	-	-	-	Aspal	ada	
82	3	3+505.5	Pws - Wng	Sta - Skh		v	-	Kyai Mojo	Sukoharjo	6	ada	-	-	-	-	-	-	ada	ada	-	-	-	Aspal	ada	
83	4	3+888	Pws - Wng	Sta - Skh		v	-	Pabrik	Sukoharjo	4	ada	-	-	-	-	-	-	ada	ada	-	-	-	Tanah	ada	
84	5	5+236	Pws - Wng	Sta - Skh		v	-	Kampung	Sukoharjo	3	ada	-	-	-	-	-	-	-	-	-	-	-	Tanah		
85	6	5+574	Pws - Wng	Sta - Skh		v	-	Nusa Indah	Sukoharjo	3.5	ada	-	-	-	-	-	-	ada	ada	-	-	-	Tanah	ada	
86	7	6+475	Pws - Wng	Sta - Skh		v	-	Kampung	Sukoharjo	1.5	ada	-	-	-	-	-	-	ada	ada	-	-	-	Tanah	ada	
87	8	7+225	Pws - Wng	Sta - Skh		v	-	Kalisamin	Sukoharjo	4	ada	-	-	-	-	-	-	ada	ada	-	-	-	Tanah	ada	
88	9	9+585	Pws - Wng	Sta - Skh		v	-	RingRoad I	Sukoharjo	9	ada	-	-	-	-	-	-	-	-	-	-	-	Aspal		
89	10	10+185	Pws - Wng	Sta - Skh		v	-	Norawi	Sukoharjo	2.5	ada	-	-	-	-	-	-	ada	ada	-	-	-	Tanah	ada	
90	11	10+741	Pws - Wng	Sta - Skh		v	-	Sidorejo	Sukoharjo	5	ada	-	-	-	-	-	-	ada	ada	-	-	-	Tanah	ada	
91	12	11+277	Pws - Wng	Sta - Skh		v	-	Nandan	Sukoharjo	3	ada	-	-	-	-	-	-	ada	ada	-	-	-	Tanah	ada	
92	12A	11+575	Pws - Wng	Sta - Skh		v	-	Letjen Sujono	Sukoharjo	4	ada	-	-	-	-	-	-	ada	ada	-	-	-	Tanah	ada	
93	13	12+075	Pws - Wng	Sta - Skh		v	-	Kampung	Sukoharjo	6.75	-	-	-	-	-	-	-	-	-	-	-	-	Aspal		
94	14	12+737	Pws - Wng	Sta - Skh		v	-	Tambaksari	Sukoharjo	4	ada	-	-	-	-	-	-	ada	ada	-	-	-	Tanah	ada	
95	15	13+469	Pws - Wng	Skh - Pnt		v	-	Nglarangan	Sukoharjo	3	-	-	-	-	-	-	-	-	-	-	-	-	Tanah		
96	16	13+632	Pws - Wng	Skh - Pnt		v	-	Dr. Muwardi	Sukoharjo	9	-	-	-	-	-	-	-	-	-	-	-	-	Aspal		
97	17	13+949.5	Pws - Wng	Skh - Pnt		v	-	Honggopati	Sukoharjo	4	ada	-	-	-	-	-	-	ada	ada	-	-	-	Tanah	ada	
98	18	14+235.2	Pws - Wng	Skh - Pnt		v	-	Sidoluhur	Sukoharjo	4	-	-	-	-	-	-	-	-	-	-	-	-	Tanah		
99	19	14+510	Pws - Wng	Skh - Pnt	Pemda	v	-	Ring Road II	Sukoharjo	12	ada	-	-	-	-	-	-	ada	ada	-	-	-	Aspal	ada	
100	20	14+558	Pws - Wng	Skh - Pnt		v	-	Menjing	Sukoharjo	2	-	-	-	-	-	-	-	-	-	-	-	-	Tanah		

DAOP 7 MADIUN

LINTAS SURABAYA - SOLO																							
Nomor		Letak			Jenis Perlintasan			Perlintasan		Perengkapan / Rambu-Rambu									Jenis			Keterangan	
Urut	JPL	KM	Lintas	Antara Stasiun	Dijaga	Tidak Dijaga		Nama Jalan / Desa	Lebar (m')	S. 35	Tabel I						Tabel II			Garis Kejut	Perkerasan		Pintu
						Resmi	Liar				22a	22b	23	24a	24b	24c	1a	1c	2b				
1	54	64+790	Sb - Slo	Mr - Crm		v		Ds. Wates	1.5	ada	-	-	-	-	-	-	ada	ada	-	-	aspal		
2	55A	65+361	Sb - Slo	Mr - Crm		v		Ds. Curahmalang	1.5	ada	-	-	-	-	-	-	ada	ada	-	-	aspal		
3	56	67+252	Sb - Slo	Crm - Sbo		v		Ds. Curahmalang	1.5	ada	-	-	-	-	-	-	ada	ada	-	-	aspal		
4	57	68+052	Sb - Slo	Crm - Sbo		v		Ds. Sumobito	4	ada	-	-	-	-	-	-	ada	ada	-	-	aspal	ada	
5	60	69+567	Sb - Slo	Sbo - Ptr		v		Ds. Sumobito	1.5	ada	-	-	-	-	-	-	ada	ada	-	-	aspal		
6	61	70+105	Sb - Slo	Sbo - Ptr		v		Ds. Segodorejo	4	ada	-	-	-	-	-	-	ada	ada	-	-	aspal	ada	
7	62	71+167	Sb - Slo	Sbo - Ptr		v		Ds. Mlaras	5.1	ada	-	-	-	-	-	-	ada	ada	-	-	aspal		
8	62A	71+671	Sb - Slo	Sbo - Ptr		v		Ds. Mlaras	1.5	ada	-	-	-	-	-	-	ada	ada	-	-	aspal		
9	63	72+530	Sb - Slo	Sbo - Ptr		v		Ds. Badas	3	ada	-	-	-	-	-	-	ada	ada	-	-	aspal	ada	
10	63A	72+871	Sb - Slo	Sbo - Ptr		v		Ngele	1.25	ada	-	-	-	-	-	-	ada	ada	-	-	aspal		
11	64	74+922	Sb - Slo	Sbo - Ptr		v		Ds. Plosokerep	3	ada	-	-	-	-	-	-	ada	ada	-	-	aspal	ada	
12	67	77+687	Sb - Slo	Ptr - Jg		v		Ds. Mlaten	3.5	ada	-	-	-	-	-	-	ada	ada	-	-	aspal	ada	
13	68	78+749	Sb - Slo	Ptr - Jg		v		Ds. Bintoro	2	ada	-	-	-	-	-	-	ada	ada	-	-	aspal		
14	69	79+121	Sb - Slo	Ptr - Jg		v		Ds. Sumbemulyo	3	ada	-	-	-	-	-	-	ada	ada	-	-	aspal		
15	70	80+640	Sb - Slo	Ptr - Jg		v		Ds. Plandi	4	ada	-	-	-	-	-	-	ada	ada	-	-	aspal	ada	
16	71A	81+809	Sb - Slo	Jg - Smb		v		Ds. Jombatan	2	ada	-	-	-	-	-	-	ada	ada	-	-	aspal		
17	73	83+347	Sb - Slo	Jg - Smb		v		Ds. Jabon	3	ada	-	-	-	-	-	-	ada	ada	-	-	aspal		
18	74	83+905	Sb - Slo	Jg - Smb		v		Ds. Jabon	4	ada	-	-	-	-	-	-	ada	ada	-	-	aspal	ada	
19	75	84+462	Sb - Slo	Jg - Smb		v		Ds. Gondekan	4	ada	-	-	-	-	-	-	ada	ada	-	-	aspal	ada	
20	76	86+192	Sb - Slo	Jg - Smb		v		Ds. Jatipelem	6	ada	-	-	-	-	-	-	ada	ada	-	-	aspal	ada	
21	82	93+106	Sb - Slo	Smb - Kts		v		Ds. Norejo	4	ada	-	-	-	-	-	-	ada	ada	-	-	aspal	ada	
22	83 A	95+326	Sb - Slo	Smb - Kts		v		Ds. Bandar Kedung Mulyo	4	ada	-	-	-	-	-	-	ada	ada	-	-	aspal	ada	
23	85	98+977	Sb - Slo	Kts - Bm		v		Ds. Pandansari	4	ada	-	-	-	-	-	-	ada	ada	-	-	aspal	ada	
24	86	99+092	Sb - Slo	Kts - Bm		v		Ds. Pandansari	1.5	ada	-	-	-	-	-	-	ada	ada	-	-	aspal		
25	87	100+722	Sb - Slo	Kts - Bm		v		Ds. Pandananum	4	ada	-	-	-	-	-	-	ada	ada	-	-	aspal	ada	
26	89	102+370	Sb - Slo	Kts - Bm		v		Ds. Padasan	5	ada	-	-	-	-	-	-	ada	ada	-	-	aspal	ada	
27	9	105+750	Sb - Slo	Bm - Skm		v		Ds. Barong	5	ada	-	-	-	-	-	-	ada	ada	-	-	aspal	ada	
28	91A	106+910	Sb - Slo	Bm - Skm		v		Ds. Kalimati	3.5	ada	-	-	-	-	-	-	ada	ada	-	-	aspal		
29	92	108+240	Sb - Slo	Bm - Skm		v		Ds. Ngradjek	3.8	ada	-	-	-	-	-	-	ada	ada	-	-	aspal	ada	
30	92A	10+030	Sb - Slo	Bm - Skm		v		Ds. Kedungsuko	2	ada	-	-	-	-	-	-	ada	ada	-	-	aspal		
31	93	111+140	Sb - Slo	Bm - Skm		v		Ds. Lundi	3.5	ada	-	-	-	-	-	-	ada	ada	-	-	aspal		
32	94	112+310	Sb - Slo	Bm - Skm		v		Ds. Djati	4	ada	-	-	-	-	-	-	ada	ada	-	-	aspal	ada	
33	96	115+620	Sb - Slo	Skm - Nj		v		Ds. Ngerong	5	ada	-	-	-	-	-	-	ada	ada	-	-	aspal	ada	
34	97	116+680	Sb - Slo	Skm - Nj		v		Ds. Pagaran	4	ada	-	-	-	-	-	-	ada	ada	-	-	aspal	ada	
35	97A	120+2/3	Sb - Slo	Nj - Bgr		v		Ds. Kedungbanteng	1.5	ada	-	-	-	-	-	-	ada	ada	-	-	aspal		

36	100	123+4/5	Sb - Slo	Nj - Bgr		v		Ds. Selowetan	5	ada	-	-	-	-	-	ada	ada	-	-	aspal	ada
37	101	124+0/1	Sb - Slo	Nj - Bgr		v		Ds. Bago	5	ada	-	-	-	-	-	ada	ada	-	-	aspal	ada
38	101A	124+6/7	Sb - Slo	Nj - Bgr		v		Ds. Bagor	1.5		-	-	-	-	-			-	-	tanah	
39	102	125+781	Sb - Slo	Bgr - Wlg		v		Ds. Bagor	5	ada	-	-	-	-	-	ada	ada	-	-	aspal	ada
40	104	127+231	Sb - Slo	Bgr - Wlg		v		Ds. Ngudikan	4	ada	-	-	-	-	-	ada	ada	-	-	aspal	ada
41	113	144+170	Sb - Slo	Srd - Crb		v		Ds. Sidorejo	4	ada	-	-	-	-	-	ada	ada	-	-	aspal	ada
42	115	147+288	Sb - Slo	Srd - Crb		v		Ds. Bungkus	3.85	ada	-	-	-	-	-	ada	ada	-	-	aspal	ada
43	17	148+5/6	Sb - Slo	Srd - Crb		v		Ds. Mejayan	2		-	-	-	-	-			-	-	tanah	
44	10	151+0/1	Sb - Slo	Crb - Bbd		v		Ds. Mojorejo	1.6		-	-	-	-	-			-	-	tanah	
45	121	151+9/0	Sb - Slo	Crb - Bbd		v		Ds. Bandung	1.5		-	-	-	-	-			-	-	tanah	
46	122	153+2/3	Sb - Slo	Crb - Bbd		v		Ds. Wonosari	4	ada	-	-	-	-	-	ada	ada	-	-	aspal	ada
47	123	153+6/7	Sb - Slo	Crb - Bbd		v		Ds. Wonosari	3.1		-	-	-	-	-			-	-	tanah	
48	125	155+0/1	Sb - Slo	Crb - Bbd		v		Ds. Jatirejo	2.5		-	-	-	-	-			-	-	tanah	
49	126	156+3/4	Sb - Slo	Crb - Bbd		v			2.1		-	-	-	-	-			-	-	tanah	
50	130	158+3/4	Sb - Slo	Bbd - Mn		v		Ds. Dimong	2		-	-	-	-	-			-	-	tanah	
51	131	159+2/3	Sb - Slo	Bbd - Mn		v		Ds. Sumberejo	2.1		-	-	-	-	-			-	-	tanah	
52	132	160+6/7	Sb - Slo	Bbd - Mn		v		Ds. Sendangrejo	2		-	-	-	-	-			-	-	tanah	
53	134	163+6/7	Sb - Slo	Bbd - Mn		v		Ds. Tawangrejo	1.85		-	-	-	-	-			-	-	tanah	
54	135	164+2/3	Sb - Slo	Bbd - Mn		v		Ds. Rejomulyo	1.9		-	-	-	-	-			-	-	tanah	

Nomor		Letak			Jenis Perlintasan		Perlintasan		Perengkapan / Rambu-Rambu							Jenis			Keterangan			
Urut	JPL	KM	Lintas	Antara Stasiun	Dijaga	Tidak Dijaga		Nama Jalan / Desa	Lebar (m')	S. 35	Tabel I					Tabel II				Garis Kejut	Perkerasan	Pintu
						Resmi	Liar				22a	22b	23	24a	24b	24c	1a	1c				
55	137	165+107	Sb - Slo	Bbd - Mn		v		Ds. Sukosari	2.9	ada	-	-	-	-	-	ada	ada	-	-	aspal		
56	2	167+590	Sb - Slo	Mn - Bat		v		Ds. Ds. Juritan	1.5	ada	-	-	-	-	-	ada	ada	-	-	aspal		
57	3	171+551	Sb - Slo	Mn - Bat		v		Ds. Ngetrep	5	ada	-	-	-	-	-	ada	ada	-	-	aspal		
58	4	172+044	Sb - Slo	Mn - Bat		v		Ds. Ngetrep	5	ada	-	-	-	-	-	ada	ada	-	-	aspal		
59	5	172+806	Sb - Slo	Mn - Bat		v		Ds. Sumberejo	1.5	ada	-	-	-	-	-	ada	ada	-	-	aspal		
60	6	174+334	Sb - Slo	Mn - Bat		v		Ds. Pesu	4.8	ada	-	-	-	-	-	ada	ada	-	-	aspal	ada	
61	7	175+778	Sb - Slo	Mn - Bat		v		Ds. Tebon	4.8	ada	-	-	-	-	-	ada	ada	-	-	aspal	ada	
62	10	177+905	Sb - Slo	Bat - Gg		v		Ds. Jonggrang	1.35	ada	-	-	-	-	-	ada	ada	-	-	aspal		
63	11	178+565	Sb - Slo	Bat - Gg		v		Ds. Jonggrang	4	ada	-	-	-	-	-	ada	ada	-	-	aspal	ada	
64	13	180+217	Sb - Slo	Bat - Gg		v		Ds. Bayemtaman	4	ada	-	-	-	-	-	ada	ada	-	-	aspal	ada	
65	14	180+661	Sb - Slo	Bat - Gg		v		Ds. Bayemtaman	4	ada	-	-	-	-	-	ada	ada	-	-	aspal	ada	
66	16	182+468	Sb - Slo	Bat - Gg		v		Ds. Tambakromo	1.5	ada	-	-	-	-	-	ada	ada	-	-	aspal		
67	17	182+963	Sb - Slo	Bat - Gg		v		Ds. Tambakromo	1.5	ada	-	-	-	-	-	ada	ada	-	-	aspal		
68	19	185+367	Sb - Slo	Gg - Pa		v		Ds. Geneng	1.5	ada	-	-	-	-	-	ada	ada	-	-	aspal		
69	21	186+572	Sb - Slo	Gg - Pa		v		Ds. Geneng	1.5	ada	-	-	-	-	-	ada	ada	-	-	aspal	ada	
70	22	187+872	Sb - Slo	Gg - Pa		v		Ds. Tempuran	1.5	ada	-	-	-	-	-	ada	ada	-	-	aspal	ada	
71	23	188+564	Sb - Slo	Gg - Pa		v		Ds. Tempuran	4	ada	-	-	-	-	-	ada	ada	-	-	aspal	ada	
72	24	189+260	Sb - Slo	Gg - Pa		v		Ds. Tempuran	1.5	ada	-	-	-	-	-	ada	ada	-	-	aspal	ada	
73	25	190+271	Sb - Slo	Gg - Pa		v		Ds. Paron	1.5	ada	-	-	-	-	-	ada	ada	-	-	aspal	ada	
74	28	192+952	Sb - Slo	Pa - Kg		v		Ds. Gelung	1.5	ada	-	-	-	-	-	ada	ada	-	-	aspal	ada	
75	29	194+980	Sb - Slo	Pa - Kg		v		Ds. Jambe	1.5	ada	-	-	-	-	-	ada	ada	-	-	aspal	ada	
76	29A	195+695	Sb - Slo	Pa - Kg		v		Ds. Jeblokan	1.5	ada	-	-	-	-	-	ada	ada	-	-	aspal		
77	31A	197+369	Sb - Slo	Pa - Kg		v		Ds. Gemarang	1.5	ada	-	-	-	-	-	ada	ada	-	-	aspal		
78	32	198+152	Sb - Slo	Pa - Kg		v		Ds. Wonokerto	4.5	ada	-	-	-	-	-	ada	ada	-	-	aspal	ada	
79	33	198+950	Sb - Slo	Pa - Kg		v		Ds. Wonokerto	1.5	ada	-	-	-	-	-	ada	ada	-	-	aspal	ada	
80	34	200+130	Sb - Slo	Pa - Kg		v		Ds. Kedunggalar	1.5		-	-	-	-	-			-	-	tanah		
81	36	201+621	Sb - Slo	Kg - Wk		v		Ds. Klotuku	2		-	-	-	-	-	ada		-	-	aspal		
82	37	202+389	Sb - Slo	Kg - Wk		v		Ds. Gadon	2	ada	-	-	-	-	-	ada		-	-	aspal	ada	
83	38	203+987	Sb - Slo	Kg - Wk		v			2		-	-	-	-	-	ada		-	-	tanah		
84	39	205+219	Sb - Slo	Kg - Wk		v		Ds. Gedong	1.5		-	-	-	-	-			-	-	tanah		
85	40	206+168	Sb - Slo	Kg - Wk		v		Ds. Gedong	4	ada	-	-	-	-	-			-	-	aspal	ada	
86	41	207+256	Sb - Slo	Kg - Wk		v		Ds. Jenak	1.5		-	-	-	-	-	ada	ada	-	-	tanah		
87	42	208+095	Sb - Slo	Kg - Wk		v		Ds. Jatisari	2.5		-	-	-	-	-			-	-	tanah		
88	46	212+135	Sb - Slo	Wk - Kdb		v		Ds. Dirgo	4		-	-	-	-	-			-	-	tanah		
89	47	213+139	Sb - Slo	Wk - Kdb		v		Ds. Kenteng	2.5		-	-	-	-	-	ada	ada	-	-	tanah		
90	48	213+870	Sb - Slo	Wk - Kdb		v		Ds. Kenteng	1.5		-	-	-	-	-			-	-	tanah		
91	49	215+124	Sb - Slo	Wk - Kdb		v		Ds. Kedungmiri	1.5	ada	-	-	-	-	-	ada	ada	-	-	aspal	ada	
92	50	215+550	Sb - Slo	Wk - Kdb		v		Ds. Gadung	1.5		-	-	-	-	-	ada	ada	-	-	tanah		
93	51	216+722	Sb - Slo	Wk - Kdb		v		Ds. Gadung	1.5		-	-	-	-	-			-	-	tanah		
94	52	217+813	Sb - Slo	Wk - Kdb		v		Ds. Kedungpanas	1.5		-	-	-	-	-			-	-	tanah		
95	53	218+651	Sb - Slo	Wk - Kdb		v		Ds. Kedungpanas	1.5		-	-	-	-	-			-	-	tanah		
96	54	219+560	Sb - Slo	Wk - Kdb		v		Ds. Kedungpanas	2		-	-	-	-	-	ada	ada	-	-	tanah		
97	55	220+955	Sb - Slo	Wk - Kdb		v		Ds. Pakan	4	ada	-	-	-	-	-	ada	ada	-	-	aspal	ada	

DAOP 8 SURABAYA

Bojonegoro

Nomor		Letak			Jenis Perlintasan			Perlintasan			Perlengkapan / Rambu-Rambu									Jenis			Keterangan	
Urut	JPL	KM	Lintas	Antara Stasiun	Dijaga	Tidak Dijaga		Nama Jalan / Desa	Desa/Kot a	Lebar (m)	S. 35	Tabel I						Tabel II			Garis Kejut	Perkerasa n		Pintu
						Resmi	Liar					22a	22b	23	24a	24b	24c	1a	1c	2b				
1	216	126+382	Bj -Sbi	Bj - Kps		v	-	Jl. Desa Sukowati	Kab. Bj	5.5	AL	TA	TA	TA	TA	TA	TA	AL	AL	AL	AL	Aspal	TA	
2	219	127+475	Bj -Sbi	Bj - Kps		v	-	Jl. Desa Sukowati	Desa	4	AL	TA	TA	TA	TA	TA	TA	TA	ARS	TA	TA	Tanah	TA	AL = Ada Lengkap
3	151	128+613	Bj -Sbi	Bj - Kps		v	-	Jl. Desa Sukowati	Desa	2	AL	TA	TA	TA	TA	TA	TA	TA	ARD	TA	TA	Tanah	TA	TA= Tidak Ada
4	151A	128+810	Bj -Sbi	Bj - Kps		v	-	Jl. Desa Sukowati	Desa	2.5	AL	TA	TA	TA	TA	TA	TA	AL	AL	TA	TA	Tanah	TA	AS = Ada Satu
5	152	129+150	Bj -Sbi	Bj - Kps		v	-	Jl. Desa Sukowati	Desa	1.5	TA	TA	TA	TA	TA	TA	TA	TA	TA	TA	TA	Tanah	TA	ARS = Ada Rusak Satu
6	154	129+929	Bj -Sbi	Bj - Kps		v	-	Jl. Desa Mojodeso	Desa	2	AL	TA	TA	TA	TA	TA	TA	AL	AL	TA	TA	Tanah	TA	ARD = Ada Rusak Dua
7	155	130+223	Bj -Sbi	Bj - Kps		v	-	Jl. Desa Plesungan	Desa	2	AL	TA	TA	TA	TA	TA	TA	AL	AL	TA	TA	Tanah	TA	
8	156	130+727	Bj -Sbi	Bj - Kps		v	-	Jl. Desa Kapas	Kab. Bj	4.5	AL	TA	TA	TA	TA	TA	TA	AL	AL	AL	AL	Aspal	TA	
9	162	131+810	Bj -Sbi	Kps - Srj		v	-	Jl. Desa Kabunan	Desa	3.5	AL	TA	TA	TA	TA	TA	TA	AL	ARD	TA	TA	Tanah	TA	
10	165	133+197	Bj -Sbi	Kps - Srj		v	-	Jl. Desa Balen	Desa	1.5	AL	TA	TA	TA	TA	TA	TA	AL	ARS	TA	TA	Tanah	TA	
11	168	134+233	Bj -Sbi	Kps - Srj		v	-	Jl. Desa Balen	Kab. Bj	5	AL	TA	TA	TA	TA	TA	TA	AL	AL	AL	AL	Aspal	TA	
12	171	135+281	Bj -Sbi	Kps - Srj		v	-	Jl. Desa Balen	Desa	2	AL	TA	TA	TA	TA	TA	TA	AL	AL	TA	TA	Tanah	TA	
13	172	135+692	Bj -Sbi	Kps - Srj		v	-	Jl. Margomulyo	Desa	4	AL	TA	TA	TA	TA	TA	TA	ARS	TA	TA	Tanah	TA		
14	178	135+958	Bj -Sbi	Kps - Srj		v	-	Jl. Margomulyo	Desa	4	AL	TA	TA	TA	TA	TA	TA	AL	ARS	TA	TA	Tanah	TA	
15	181	137+402	Bj -Sbi	Kps - Srj		v	-	Jl. Desa Pakuwon	Desa	4	AL	TA	TA	TA	TA	TA	TA	AL	AL	TA	TA	Tanah	TA	
16	182	138+253	Bj -Sbi	Kps - Srj		v	-	Jl. Desa Pakuwon	Desa	4	AS	TA	TA	TA	TA	TA	TA	AL	ARS	TA	TA	Tanah	TA	
17	186	139+077	Bj -Sbi	Kps - Srj	v			Jl. Desa Sumberrejo	Kab. Bj	6.5	AL	TA	TA	TA	TA	TA	TA	AL	AL	TA	TA	Aspal	HG-2	
18	189	140+135	Bj -Sbi	Srj - Bwo		v	-	Jl. Desa Sumberrejo	Desa	2	AL	TA	TA	TA	TA	TA	TA	AL	AL	TA	TA	Tanah	TA	
19	190	140+208	Bj -Sbi	Srj - Bwo		v	-	Jl. Desa Talun	Desa	1.5	TA	TA	TA	TA	TA	TA	TA	AL	AL	TA	TA	Tanah	TA	
20	192	140+802	Bj -Sbi	Srj - Bwo		v	-	Jl. Desa Talun	Kab. Bj	4	AL	TA	TA	TA	TA	TA	TA	AL	AL	TA	LA	Aspal	TA	
21	193	140+819	Bj -Sbi	Srj - Bwo		v	-	Jl. Desa Talun	Desa	1.5	TA	TA	TA	TA	TA	TA	TA	TA	TA	TA	TA	Tanah	TA	
22	196	142+033	Bj -Sbi	Srj - Bwo		v	-	Jl. Desa Prayungan	Desa	4	AL	TA	TA	TA	TA	TA	TA	AL	AL	TA	TA	Tanah	TA	
23	197	142+165	Bj -Sbi	Srj - Bwo		v	-	Jl. Desa Prayungan	Desa	1.5	TA	TA	TA	TA	TA	TA	TA	AL	TA	TA	TA	Tanah	TA	
24	201	143+157	Bj -Sbi	Srj - Bwo		v	-	Jl. Desa Prayungan	Desa	4	AL	TA	TA	TA	TA	TA	TA	AL	AL	AL	TA	Tanah	TA	
25	202	144+059	Bj -Sbi	Srj - Bwo		v	-	Jl. Desa Mejuwet	Pabrik	4	AL	TA	TA	TA	TA	TA	TA	AL	ARD	TA	TA	Aspal	TA	
26	203	144+377	Bj -Sbi	Srj - Bwo		v	-	Jl. Desa Mejuwet	Desa	5	AL	TA	TA	TA	TA	TA	TA	AL	ARD	TA	TA	Tanah	TA	
27	205	144+443	Bj -Sbi	Srj - Bwo		v	-	Jl. Desa Mejuwet	Desa	2	TA	TA	TA	TA	TA	TA	TA	TA	TA	TA	TA	Tanah	TA	
28	209	144+684	Bj -Sbi	Srj - Bwo		v	-	Jl. Desa Mejuwet	Desa	4	AL	TA	TA	TA	TA	TA	TA	AL	AL	AL	TA	Tanah	TA	
29	212	144+957	Bj -Sbi	Srj - Bwo		v	-	Jl. Desa Mejuwet	Desa	1	TA	TA	TA	TA	TA	TA	TA	TA	TA	TA	TA	Tanah	TA	
30	213	145+027	Bj -Sbi	Srj - Bwo	v			Jl. Desa Pohwates	Kab. Bj	4.5	AL	TA	TA	TA	TA	TA	TA	AL	ARD	TA	TA	Aspal	HG-2	

31	216	145+625	Bj -Sbi	Srj - Bwo		v	-	Jl. Desa Pohwates	Desa	3	AL	TA	TA	TA	TA	TA	TA	AL	ARS	TA	TA	Tanah	TA	
32	219	146+333	Bj -Sbi	Srj - Bwo		v	-	Jl. Desa Ngemplak	Desa	2	AL	TA	TA	TA	TA	TA	TA	AS	AL	TA	TA	Tanah	TA	
33	220	146+519	Bj -Sbi	Srj - Bwo		v	-	Jl. Desa Ngemplak	Desa	1.5	AL	TA	TA	TA	TA	TA	TA	AL	ARS	TA	TA	Tanah	TA	
34	223	147+770	Bj -Sbi	Srj - Bwo		v	-	Jl. Desa Ngemplak	Desa	2	AL	TA	TA	TA	TA	TA	TA	AS	TA	TA	Tanah	TA		
35	225	148+748	Bj -Sbi	Srj - Bwo		v	-	Jl. Sraturejo	Desa	4.5	AL	TA	TA	TA	TA	TA	TA	AL	TA	TA	Tanah	TA		
36	227	149+460	Bj -Sbi	Srj - Bwo		v	-	Jl. Sraturejo	Desa	1.5	TA	TA	TA	TA	TA	TA	TA	TA	TA	TA	Tanah	TA		
37	231	150+311	Bj -Sbi	Srj - Bwo		v	-	Jl. Sraturejo	Desa	4	AL	TA	TA	TA	TA	TA	TA	AL	AL	TA	TA	Tanah	TA	
38	232	150+670	Bj -Sbi	Srj - Bwo		v	-	Jl. Sraturejo	Desa	1.5	AL	TA	TA	TA	TA	TA	TA	AL	AL	TA	TA	Tanah	TA	
39	233	150+830	Bj -Sbi	Srj - Bwo		v	-	Jl. Sraturejo	Desa	1.5	TA	TA	TA	TA	TA	TA	TA	TA	TA	TA	Tanah	TA		
40	234	151+090	Bj -Sbi	Srj - Bwo		v	-	Jl. Sraturejo	Desa	4	AL	TA	TA	TA	TA	TA	TA	AL	AL	TA	TA	Tanah	TA	
41	235	151+213	Bj -Sbi	Srj - Bwo		v	-	Jl. Desa Baureno	Desa	1.5	TA	TA	TA	TA	TA	TA	TA	TA	TA	TA	Tanah	TA		
42	236	151+565	Bj -Sbi	Bwo - Bbt		v	-	Jl. Desa Baureno	Desa	4	AL	TA	TA	TA	TA	TA	TA	AL	AL	TA	TA	Tanah	TA	
43	237	151+994	Bj -Sbi	Bwo - Bbt	v			Jl. Desa Baureno	Kab. Bj	4	AL	TA	AL	TA	TA	TA	TA	AL	AL	TA	TA	Aspal	HG-2	
44	238	152+024	Bj -Sbi	Bwo - Bbt		v	-	Jl. Desa Baureno	Desa	2	TA	TA	TA	TA	TA	TA	TA	TA	TA	TA	Tanah	TA		
45	239	152+484	Bj -Sbi	Bwo - Bbt	v			Jl Prop. Bj - Sbi	Kab. Bj	9	AL	TA	TA	TA	TA	TA	TA	AL	AL	TA	Polti	Aspal	MO-SP-2	
46	240	152+717	Bj -Sbi	Bwo - Bbt		v	-	Jl. Desa Baureno	Desa	3	AL	TA	TA	TA	TA	TA	TA	AL	AL	TA	TA	Tanah	TA	
47	242	53+538	Bj -Sbi	Bwo - Bbt		v	-	Jl. Desa Trojalu	Desa	1.5	TA	TA	TA	TA	TA	TA	TA	TA	TA	TA	Tanah	TA		
48	243	154+086	Bj -Sbi	Bwo - Bbt		v	-	Jl. Desa Bumiayu	Desa	1.5	TA	TA	TA	TA	TA	TA	TA	TA	TA	TA	Tanah	TA		
49	244	154+775	Bj -Sbi	Bwo - Bbt		v	-	Jl. Gunung Sari	Desa	1.5	TA	TA	TA	TA	TA	TA	TA	TA	TA	TA	Tanah	TA		
50	245	156+350	Bj -Sbi	Bwo - Bbt		v	-	Jl. Gunung Sari	Desa	1.5	TA	TA	TA	TA	TA	TA	TA	TA	TA	TA	Tanah	TA		
51	247	156+808	Bj -Sbi	Bwo - Bbt		v	-	Jl. Gunung Sari	Desa	1.5	TA	TA	TA	TA	TA	TA	TA	TA	TA	TA	Tanah	TA		
52	249	158+077	Bj -Sbi	Bwo - Bbt	v			Jl. Prop. Bj - Sbi	Kab. Bj	9	AL	TA	AL	TA	TA	TA	TA	AL	AL	TA	TA	Aspal	MO-SP-2	

Lamongan																								
Nomor		Letak			Jenis Perlintasan			Perlintasan			Perlengkapan / Rambu-Rambu									Jenis			Keterangan	
Urut	JPL	KM	Lintas	Antara Stasiun	Dijaga	Tidak Dijaga		Nama Jalan / Desa	Desa/ Kota	Lebar (m)	S. 35	Tabel I						Tabel II			Garis Kejut	Perkerasan		Pintu
						Resmi	Liar					22a	22b	23	24a	24b	24c	1a	1c	2b				
DISTRIK 81B BABAT																								
1	252	159+505	Bj - Sbi	Bwo - Bbt		v	-	Jl. Banaran	Desa	1.5	AL	TA	TA	TA	TA	TA	AL	AL	TA	AL	Tanah	TA		
2	253	159+990	Bj - Sbi	Bwo - Bbt	v			Jl. Kejombang	Kab. Lmg	9	AL	TA	AL	TA	TA	TA	AL	AL	TA	TA	Aspal	MO-PLN-2		
3	254	160+189	Bj - Sbi	Bwo - Bbt		v	-	Jl. Desa Babat	Desa	1.5	TA	TA	TA	TA	TA	TA	TA	TA	TA	TA	Tanah	TA	AL = Ada Lengkap	
4	255	160+668	Bj - Sbi	Bbt - Geb		v	-	Jl. Desa Babat	Desa	1.5	TA	TA	TA	TA	TA	TA	TA	TA	TA	TA	Tanah	TA	TA= Tidak Ada	
5	256	160+918	Bj - Sbi	Bbt - Geb		v	-	Jl. Desa Babat	Desa	4	AL	TA	TA	TA	TA	TA	AL	AL	TA	TA	Tanah	TA	AS = Ada Satu	
6	257	161+286	Bj - Sbi	Bbt - Geb		v	-	Jl. Desa Babat	Desa	1.5	TA	TA	TA	TA	TA	TA	TA	TA	TA	TA	Tanah	TA	ARS = Ada Rusak Satu	
7	258	161+668	Bj - Sbi	Bbt - Geb		v	-	Jl. Desa Sogo	Desa	1.5	TA	TA	TA	TA	TA	TA	TA	TA	TA	TA	Tanah	TA	ARD = Ada Rusak Dua	
8	259	161+741	Bj - Sbi	Bbt - Geb		v	-	Jl. Desa Sogo	Desa	3	AL	TA	TA	TA	TA	TA	AL	AL	TA	TA	Tanah	TA		
9	260	162+681	Bj - Sbi	Bbt - Geb		v	-	Jl. Desa Plaso	Desa	4	AL	TA	AL	TA	TA	TA	AL	AL	TA	TA	Tanah	TA		
10	261	164+676	Bj - Sbi	Bbt - Geb		v	-	Jl. Desa Bulu Trate	Desa	4	AL	TA	AL	TA	TA	TA	AL	AL	TA	TA	Tanah	TA		
11	262	165+238	Bj - Sbi	Bbt - Geb		v	-	Jl. Desa Sumur Genu	Desa	3	AL	TA	TA	TA	TA	TA	AL	AL	TA	TA	Tanah	TA		
12	262A	166+228	Bj - Sbi	Bbt - Geb		v	-	Jl. Desa Dati Nawon	Desa	2	TA	TA	TA	TA	TA	TA	AL	AL	TA	TA	Tanah	TA		
13	263	166+586	Bj - Sbi	Geb - Pc		v	-	Jl. Desa Dati Nawon	Desa	3	AL	TA	AL	TA	TA	TA	AL	AL	TA	TA	Tanah	TA		
14	264	167+075	Bj - Sbi	Geb - Pc		v	-	Jl. Desa Dati Nawon	Desa	4	AL	TA	TA	TA	TA	TA	AL	AL	TA	TA	Tanah	TA		
15	265	167+775	Bj - Sbi	Geb - Pc		v	-	Jl. Desa Kebalandon	Desa	1.5	TA	TA	TA	TA	TA	TA	TA	TA	TA	TA	Tanah	TA		
16	266	168+069	Bj - Sbi	Geb - Pc		v	-	Jl. Desa Kebalandon	Desa	4	AL	TA	AL	TA	TA	TA	AL	AL	TA	TA	Tanah	TA		
17	267	169+173	Bj - Sbi	Geb - Pc		v	-	Jl. Desa Moro Pelan	Desa	4	AL	TA	AL	TA	TA	TA	AL	AL	TA	TA	Tanah	TA		
18	268	169+429	Bj - Sbi	Geb - Pc		v	-	Jl. Desa Tritunggal	Desa	3	AL	TA	AL	TA	TA	TA	AL	AL	TA	TA	Tanah	TA		
19	269	169+551	Bj - Sbi	Geb - Pc		v	-	Jl. Desa Pucuk	Desa	1.5	AL	TA	AL	TA	TA	TA	AL	AL	TA	TA	Tanah	TA		
20	271	170+509	Bj - Sbi	Geb - Pc		v	-	Jl. Desa Tritunggal	Desa	3	AL	TA	AL	TA	TA	TA	AL	AL	TA	TA	Tanah	TA		
21	272	170+595	Bj - Sbi	Geb - Pc		v	-	Jl. Desa Tritunggal	Desa	2	TA	TA	TA	TA	TA	TA	TA	TA	TA	TA	Tanah	TA		
22	273	170+822	Bj - Sbi	Geb - Pc		v	-	Jl. Desa Pucuk	Desa	2	AL	TA	TA	TA	TA	TA	AL	TA	TA	TA	Tanah	TA		
23	274	171+309	Bj - Sbi	Geb - Pc		v	-	Jl. Desa Pucuk	Desa	2	TA	TA	TA	TA	TA	TA	AL	AL	TA	TA	Tanah	TA		
24	277	171+476	Bj - Sbi	Geb - Pc		v	-	Jl. Desa Kesambi	Desa	4	AL	TA	AL	TA	TA	TA	AL	AS	TA	TA	Tanah	TA		
25	277A	171+665	Bj - Sbi	Geb - Pc		v	-	Jl. Desa Kesambi	Desa	1.5	TA	TA	TA	TA	TA	TA	TA	TA	TA	TA	Tanah	TA		
26	278	171+846	Bj - Sbi	Pc - Slr		v	-	Jl. Desa Kesambi	Desa	2.5	AL	TA	TA	TA	TA	TA	AL	AL	TA	TA	Tanah	TA		
27	279	172+357	Bj - Sbi	Pc - Slr		v	-	Jl. Desa Waru Kulon	Desa	4	AL	TA	TA	TA	TA	TA	AL	AL	TA	TA	Tanah	TA		

DISTRIK 81C LAMONGAN																							
28	280	172+873	Bj - Sbi	Pc - Slr		v	-	Jl. Desa Waru wetan	Desa	2	AL	TA	TA	TA	TA	TA	AL	ARS	TA	TA	Tanah	TA	
29	281	173+345	Bj - Sbi	Pc - Slr		v	-	Jl. Desa Karang Tinggi	Desa	2	AL	TA	TA	TA	TA	TA	AL	AL	TA	TA	Tanah	TA	
30	282	173+577	Bj - Sbi	Pc - Slr		v	-	Jl. Desa Karang Tinggi	Desa	2	AS	TA	TA	TA	TA	TA	AL	AL	TA	TA	Tanah	TA	
31	283	173+775	Bj - Sbi	Pc - Slr		v	-	Jl. Desa Karang Tinggi	Desa	2	AL	TA	TA	TA	TA	TA	AL	ARS	TA	TA	Tanah	TA	
32	284	174+287	Bj - Sbi	Pc - Slr		v	-	Jl. Desa Paji	Desa	2	AL	TA	TA	TA	TA	TA	ARS	ARS	TA	TA	Tanah	TA	
33	285	174+697	Bj - Sbi	Pc - Slr		v	-	Jl. Desa Paji	Desa	2	AL	TA	TA	TA	TA	TA	AL	AL	TA	TA	Tanah	TA	
34	286	175+413	Bj - Sbi	Pc - Slr		v	-	Jl. Desa Kebon Sari	Desa	2	AL	TA	TA	TA	TA	TA	AL	AL	TA	TA	Tanah	TA	
35	287	175+554	Bj - Sbi	Pc - Slr		v	-	Jl. Desa Kebon Sari	Desa	2	AL	TA	TA	TA	TA	TA	AL	AL	TA	TA	Tanah	TA	
36	288	175+679	Bj - Sbi	Pc - Slr		v	-	Jl. Desa Kebon Sari	Desa	2	AL	TA	TA	TA	TA	TA	AL	ARS	TA	TA	Tanah	TA	
37	289	175+857	Bj - Sbi	Pc - Slr		v	-	Jl. Desa Kebon Sari	Desa	2	AL	TA	TA	TA	TA	TA	AL	ARS	TA	TA	Tanah	TA	
38	290	176+010	Bj - Sbi	Pc - Slr		v	-	Jl. Desa Kebon Sari	Desa	2	AL	TA	TA	TA	TA	TA	AL	ARD	TA	TA	Tanah	TA	
39	291	176+665	Bj - Sbi	Pc - Slr		v	-	Jl. Desa Kebon Sari	Desa	2	AL	TA	TA	TA	TA	TA	AL	ARS	TA	TA	Tanah	TA	
40	292	176+870	Bj - Sbi	Pc - Slr		v	-	Jl. Desa Kebon Sari	Desa	2	AL	TA	TA	TA	TA	TA	AL	ARD	TA	TA	Tanah	TA	
41	294	177+546	Bj - Sbi	Slr - Lmg		v	-	Jl. Desa Sukodadi	Desa	0.8	AL	TA	TA	TA	TA	TA	AL	AL	TA	TA	Tanah	TA	
42	295	177+715	Bj - Sbi	Slr - Lmg		v	-	Jl. Desa Sukodadi	Desa	2	AL	TA	TA	TA	TA	TA	AL	ARS	TA	TA	Tanah	TA	
43	296	178+006	Bj - Sbi	Slr - Lmg		v	-	Jl. Desa Sukodadi	Desa	2	AL	TA	TA	TA	TA	TA	AL	AL	TA	TA	Tanah	TA	
44	297	178+610	Bj - Sbi	Slr - Lmg		v	-	Jl. Desa Sukodadi	Desa	4	AL	TA	TA	TA	TA	TA	AL	ARD	TA	TA	Aspal	TA	
45	298	179+088	Bj - Sbi	Slr - Lmg		v	-	Jl. Desa Plumpang	Desa	2	AL	TA	TA	TA	TA	TA	AL	AL	TA	TA	Tanah	TA	
46	299	179+735	Bj - Sbi	Slr - Lmg		v	-	Jl. Desa Plumpang	Desa	2	AL	TA	TA	TA	TA	TA	AL	ARS	TA	TA	Tanah	TA	
47	300	180+320	Bj - Sbi	Slr - Lmg		v	-	Jl. Desa Sukoanyar	Desa	2	AL	TA	TA	TA	TA	TA	AL	AL	TA	TA	Tanah	TA	
48	301	180+533	Bj - Sbi	Slr - Lmg		v	-	Jl. Desa Sukoanyar	Desa	2	AL	TA	TA	TA	TA	TA	AL	AL	TA	TA	Tanah	TA	
49	302	180+860	Bj - Sbi	Slr - Lmg		v	-	Jl. Desa Sukoanyar	Desa	2	AL	TA	TA	TA	TA	TA	AL	AL	TA	TA	Tanah	TA	
50	304	182+190	Bj - Sbi	Slr - Lmg		v	-	Jl. Desa Sukoanyar	Desa	2	AL	TA	TA	TA	TA	TA	AL	AL	TA	TA	Tanah	TA	
51	305	182+280	Bj - Sbi	Slr - Lmg		v	-	Jl. Desa Sukoanyar	Desa	2	AL	TA	TA	TA	TA	TA	AL	ARD	TA	TA	Tanah	TA	
52	308	182+958	Bj - Sbi	Slr - Lmg		v	-	Jl. Desa Sukoanyar	Desa	2	AL	TA	TA	TA	TA	TA	AL	AL	TA	TA	Tanah	TA	
53	309	183+190	Bj - Sbi	Slr - Lmg		v	-	Jl. Desa Karang Langit	Desa	2	AL	TA	TA	TA	TA	TA	AL	ARS	TA	TA	Tanah	TA	
54	310	184+450	Bj - Sbi	Slr - Lmg		v	-	Jl. Desa Ploso Wahyu	Desa	2	AL	TA	TA	TA	TA	TA	AL	AS	ARS	TA	TA	Tanah	TA
55	311	184+450	Bj - Sbi	Slr - Lmg		v	-	Jl. Desa Ploso Wahyu	Desa	2	AL	TA	TA	TA	TA	TA	ARS	ARS	TA	TA	Tanah	TA	
56	313	184+820	Bj - Sbi	Slr - Lmg		v	-	Jl. Desa Ploso Wahyu	Desa	2	AL	TA	TA	TA	TA	TA	AL	AL	TA	TA	Tanah	TA	
57	314	185+210	Bj - Sbi	Slr - Lmg		v	-	Jl. Desa Ploso Wahyu	Desa	2	AL	TA	TA	TA	TA	TA	AL	AL	TA	TA	Tanah	TA	
58	316	186+636	Bj - Sbi	Slr - Lmg		v	-	Jl. Desa Sukomulyo	Desa	6	AL	TA	TA	TA	TA	TA	AL	AL	TA	TA	Aspal	TA	
59	317	187+112	Bj - Sbi	Slr - Lmg	v			Jl. Jagung Suprpto	Propinsi	20	AL	AL	TA	TA	TA	TA	AL	AL	TA	TA	Aspal	SA-PLN-4	
60	318	187+140	Bj - Sbi	Slr - Lmg		v	-	Jl. Desa Sukjorejo	Desa	1	AL	TA	TA	TA	TA	TA	AL	AL	TA	TA	Tanah	TA	
61	319	188+190	Bj - Sbi	Slr - Lmg		v	-	Jl. Desa Sidokumpul	Desa	2	AL	TA	TA	TA	TA	TA	AL	ARD	TA	TA	Tanah	TA	
62	323	188+396	Bj - Sbi	Slr - Lmg		v	-	Jl. Desa Sidokumpul	Desa	2	AL	TA	TA	TA	TA	TA	AL	ARS	TA	TA	Tanah	TA	
63	324	189+380	Bj - Sbi	Lmg - Dd		v	-	Jl. Desa Sidokumpul	Desa	2	AL	AL	TA	TA	TA	TA	AL	ARS	TA	TA	Tanah	TA	
64	325	189+382	Bj - Sbi	Lmg - Dd	v			Jl. Pang. Sudirman	Propinsi	20	AL	TA	TA	TA	TA	TA	AL	AL	TA	TA	Aspal	SA-PLN-4	
65	327	190+593	Bj - Sbi	Lmg - Dd		v	-	Jl. Desa Deket Kulon	Desa	1	AL	TA	TA	TA	TA	TA	AL	ARS	TA	TA	Tanah	TA	
66	328	190+920	Bj - Sbi	Lmg - Dd		v	-	Jl. Desa Deket Kulon	Desa	2	AL	TA	TA	TA	TA	TA	AL	ARS	TA	TA	Tanah	TA	
67	329	191+232	Bj - Sbi	Lmg - Dd		v	-	Jl. Desa Deket Wetan	Desa	2	AL	TA	TA	TA	TA	TA	AL	ARD	TA	TA	Tanah	TA	
68	330	191+790	Bj - Sbi	Lmg - Dd		v	-	Jl. Desa Deket Wetan	Desa	1	AL	TA	TA	TA	TA	TA	TA	TA	TA	TA	Tanah	TA	
69	331	192+176	Bj - Sbi	Lmg - Dd		v	-	Jl. Desa Rejosari	Desa	1	AL	TA	TA	TA	TA	TA	TA	TA	TA	TA	Tanah	TA	
70	332	193+566	Bj - Sbi	Lmg - Dd		v	-	Jl. Ds. PDN Pancur	Desa	2	AL	TA	TA	TA	TA	TA	AL	AS	TA	TA	Tanah	TA	
71	333	194+040	Bj - Sbi	Lmg - Dd		v	-	Jl. Ds. PDN Pancur	Desa	1	AL	TA	TA	TA	TA	TA	TA	TA	TA	TA	Tanah	TA	
72	334	194+520	Bj - Sbi	Lmg - Dd		v	-	Jl. Ds. PDN Pancur	Desa	1	AL	TA	TA	TA	TA	TA	TA	TA	TA	TA	Tanah	TA	
73	335	194+780	Bj - Sbi	Lmg - Dd		v	-	Jl. Ds. PDN Pancur	Desa	1	AL	TA	TA	TA	TA	TA	TA	TA	TA	TA	Tanah	TA	
74	336	195+060	Bj - Sbi	Lmg - Dd		v	-	Jl. Ds. PDN Pancur	Desa	2	AL	TA	TA	TA	TA	TA	AL	ARD	TA	TA	Tanah	TA	

Gresik																								
Nomor		Letak			Jenis Perlintasan		Perlintasan				Perlengkapan / Rambu-Rambu									Jenis			Keterangan	
Urut	JPL	KM	Lintas	Antara Stasiun	Dijaga	Tidak Dijaga		Nama Jalan / Desa	Desa/ Kota	Lebar (m)	S. 35	Tabel I						Tabel II			Garis Kejut	Perkerasan		Pintu
						Resmi	Liar					22a	22b	23	24a	24b	24c	1a	1c	2b				
DISTRIK 82A DUDUK																								
1	336	195+860	Bj - Sbi	Lmg - Dd		v	-	Jl. Ds. Pandanan	Desa	2	TA	TA	AL	TA	TA	TA	TA	AL	AL	TA	TA	Tanah	TA	
2	337	196+070	Bj - Sbi	Lmg - Dd		v	-	Jl. Ds. Tumapel	Desa	2	TA	TA	AL	TA	TA	TA	TA	TA	TA	TA	TA	Tanah	TA	AL = Ada Lengkap
3	338	196+530	Bj - Sbi	Lmg - Dd		v	-	Jl. Ds. Gemining	Desa	2	AL	TA	AL	TA	TA	TA	TA	AL	TA	TA	TA	Tanah	TA	TA= Tidak Ada
4	338A	196+825	Bj - Sbi	Lmg - Dd		-	v	Jl. Ds. Gancang	Desa	1	TA	TA	TA	TA	TA	TA	TA	TA	TA	TA	TA	Tanah	TA	AS = Ada Satu
5	339	197+260	Bj - Sbi	Lmg - Dd		v	-	Jl. Ds. Gadukan	Desa	2	AL	TA	AL	TA	TA	TA	TA	AL	TA	TA	TA	Tanah	TA	ARS = Ada Rusak Satu
6	339A	197+910	Bj - Sbi	Lmg - Dd		-	v	Jl. Ds. Madepo	Desa	1	TA	TA	TA	TA	TA	TA	TA	TA	TA	TA	TA	Tanah	TA	ARD = Ada Rusak Dua
7	340	198+650	Bj - Sbi	Lmg - Dd		v	-	Jl. Ds. Madepo	Desa	1	TA	TA	TA	TA	TA	TA	TA	TA	TA	TA	TA	Tanah	TA	
8	340A	199+100	Bj - Sbi	Lmg - Dd		-	v	Jl. Ds. Madepo	Desa	1	TA	TA	TA	TA	TA	TA	TA	TA	TA	TA	TA	Tanah	TA	
9	341	199+350	Bj - Sbi	Lmg - Dd		v	-	Jl. Ds. Sampeyan	Desa	1	TA	TA	TA	TA	TA	TA	TA	TA	TA	TA	TA	Tanah	TA	
10	342	199+790	Bj - Sbi	Lmg - Dd		v	-	Jl. Ds. Sampeyan	Desa	2	AL	TA	AL	TA	TA	TA	TA	AL	TA	TA	TA	Tanah	TA	
11	342A	200+090	Bj - Sbi	Lmg - Dd		-	v	Jl. Ds. Sampeyan	Desa	1	TA	TA	TA	TA	TA	TA	TA	TA	TA	TA	TA	Tanah	TA	
12	343	200+370	Bj - Sbi	Lmg - Dd		v	-	Jl. Ds. Sampeyan	Desa	1	TA	TA	TA	TA	TA	TA	TA	TA	TA	TA	AL	Aspal	TA	
13	344	200+543	Bj - Sbi	Dd - Cme	v			Jl. Pasar Duduk	Kab. Gs	5	AL	TA	AL	TA	TA	TA	TA	AL	TA	TA	TA	Tanah	HG-2	
14	344A	201+009	Bj - Sbi	Dd - Cme		-	v	Jl. Makam Duduk	Desa	1	TA	TA	TA	TA	TA	TA	TA	TA	TA	TA	TA	Tanah	TA	
15	345	201+300	Bj - Sbi	Dd - Cme		-	v	Jl. Duduk Sampeyan	Desa	1	TA	TA	TA	TA	TA	TA	TA	TA	TA	TA	TA	Tanah	TA	
16	346	201+850	Bj - Sbi	Dd - Cme		v	-	Jl. Ds. Samir	Desa	2	AL	TA	AL	TA	TA	TA	TA	AL	TA	TA	TA	Tanah	TA	
17	347	202+705	Bj - Sbi	Dd - Cme		v	-	Jl. Ds. Braktebalon	Desa	2	AL	TA	AL	TA	TA	TA	TA	AL	TA	TA	TA	Tanah	TA	
18	347A	203+985	Bj - Sbi	Dd - Cme		-	v	Jl. Ds. Braktebalon	Desa	1	TA	TA	TA	TA	TA	TA	TA	TA	TA	TA	TA	Tanah	TA	
19	348	205+120	Bj - Sbi	Dd - Cme		-	v	Jl. Ds. Padek	Desa	1	TA	TA	TA	TA	TA	TA	TA	TA	TA	TA	TA	Tanah	TA	
20	349	206+135	Bj - Sbi	Dd - Cme		v	-	Jl. Ds. Padek	Desa	2	AL	TA	AL	TA	TA	TA	TA	AL	TA	TA	TA	Tanah	TA	
21	350	206+374	Bj - Sbi	Dd - Cme		v	-	Jl. Ds. Padek	Desa	1	TA	TA	TA	TA	TA	TA	TA	TA	TA	TA	TA	Tanah	TA	
22	351	206+931	Bj - Sbi	Dd - Cme		v	-	Jl. Ds. Padek	Desa	1	TA	TA	TA	TA	TA	TA	TA	TA	TA	TA	TA	Tanah	TA	
23	352	207+605	Bj - Sbi	Dd - Cme		v	-	Jl. Ds. Semampir	Desa	1	TA	TA	TA	TA	TA	TA	TA	TA	TA	TA	TA	Tanah	TA	
24	353	208+025	Bj - Sbi	Dd - Cme		v	-	Jl. Ds. Jambu	Desa	1	TA	TA	TA	TA	TA	TA	TA	TA	TA	TA	TA	Tanah	TA	
25	354	208+350	Bj - Sbi	Dd - Cme		v	-	Jl. Ds. Jambu	Desa	1	TA	TA	TA	TA	TA	TA	TA	TA	TA	TA	TA	Tanah	TA	
26	355	208+611	Bj - Sbi	Dd - Cme		v	-	Jl. Ds. Jambu	Desa	1	TA	TA	TA	TA	TA	TA	TA	TA	TA	TA	TA	Tanah	TA	
27	356	208+831	Bj - Sbi	Dd - Cme		v	-	Jl. Ds. Jambu	Desa	2	AL	TA	AL	TA	TA	TA	TA	AL	TA	TA	TA	Tanah	TA	
28	357	209+66	Bj - Sbi	Dd - Cme		v	-	Jl. Ds. Ngabetan	Desa	1	TA	TA	TA	TA	TA	TA	TA	TA	TA	TA	TA	Tanah	TA	
29	358	209+481	Bj - Sbi	Dd - Cme		v	-	Jl. Ds. Cagak	Desa	1	AL	TA	AL	TA	TA	TA	TA	TA	TA	TA	TA	Tanah	TA	
30	358A	209+563	Bj - Sbi	Dd - Cme		-	v	Jl. Ds. Cagak	Desa	1	TA	TA	TA	TA	TA	TA	TA	TA	TA	TA	TA	Tanah	TA	
31	359	209+792	Bj - Sbi	Dd - Cme		v	-	Jl. Ds. Pancung	Desa	1	TA	TA	TA	TA	TA	TA	TA	TA	TA	TA	TA	Tanah	TA	
32	360	209+973	Bj - Sbi	Dd - Cme		v	-	Jl. Ds. Pancung	Desa	1	TA	TA	TA	TA	TA	TA	TA	TA	TA	TA	TA	Aspal	TA	
33	361	210+378	Bj - Sbi	Dd - Cme	v			Jl. Ds. Cerme Lor	Kab. Gs	6	AL	TA	AL	TA	TA	TA	TA	AL	AL	TA	TA	Tanah	HG-2	
34	362	10+758	Bj - Sbi	Cme - Brw		v	-	Jl. Ds. Cerme Lor	Desa	2	AL	TA	AL	TA	TA	TA	TA	AL	AL	TA	TA	Tanah	TA	
35	363	211+53	Bj - Sbi	Cme - Brw		v	-	Jl. Ds. Cerme Kidul	Desa	1	TA	TA	TA	TA	TA	TA	TA	TA	TA	TA	TA	Tanah	TA	

Surabaya																									
Nomor		Letak			Jenis Perlintasan			Perlintasan				Perlengkapan / Rambu-Rambu								Jenis			Keterangan		
Urut	JPL	KM	Lintas	Antara Stasiun	Dijaga	Tidak Dijaga		Nama Jalan / Desa	Desa / Kota	Lebar (m)	S.35	Tabel I						Tabel II		Garis Kejut	Perkerasan	Pintu			
						Resmi	Liar					22a	22b	23	24a	24b	24c	1a	1c					2b	
DISTRIK 82 A DUDUK																									
1	364	212+333	Bj - Sbi	Cme - Bnw		v	-	Ds. Hendrosalam	Desa	1	TA	TA	TA	TA	TA	TA	TA	TA	TA	TA	TA	TA	Tanah	TA	
2	365	212+539	Bj - Sbi	Cme - Bnw		v	-	Ds. Hendrosalam	Desa	2	AL	TA	AL	TA	TA	TA	TA	AL	TA	TA	TA	TA	Tanah	TA	AL = Ada Lengkap
3	366	213+439	Bj - Sbi	Cme - Bnw		v	-	Ds. Glintung	Desa	1	TA	TA	TA	TA	TA	TA	TA	TA	TA	TA	TA	TA	Tanah	TA	TA= Tidak Ada
4	367	213+662	Bj - Sbi	Cme - Bnw		v	-	Ds. Glintung	Desa	1	TA	TA	TA	TA	TA	TA	TA	TA	TA	TA	TA	TA	Tanah	TA	AS = Ada Satu
5	368	214+458	Bj - Sbi	Cme - Bnw		v	-	Ds. Ngasinan	Desa	1	TA	TA	TA	TA	TA	TA	TA	TA	TA	TA	TA	TA	Tanah	TA	ARS = Ada Rusak Satu
6	369A	215+105	Bj - Sbi	Cme - Bnw	v			Ds. Singapore	Kodya SB	10	AL	AL	AL	TA	TA	TA	TA	AL	TA	TA	Garis Kejut	Aspal	MO-PLN-2	ARD = Ada Rusak Dua	
7	370	215+367	Bj - Sbi	Cme - Bnw		v	-	Ds. Benowo	Desa	1	TA	TA	TA	TA	TA	TA	TA	TA	TA	TA	TA	TA	Tanah	TA	
8	371	215+418	Bj - Sbi	Cme - Bnw		v	-	Ds. Benowo	Desa	1	TA	TA	TA	TA	TA	TA	TA	TA	TA	TA	TA	TA	Tanah	TA	
9	372	215+572	Bj - Sbi	Cme - Bnw		v	-	Ds. Raci	Desa	1	TA	TA	TA	TA	TA	TA	TA	TA	TA	TA	TA	TA	Tanah	TA	
10	373	215+691	Bj - Sbi	Cme - Bnw		v	-	Ds. Raci	Desa	4	AL	TA	AL	TA	TA	TA	TA	TA	TA	TA	TA	TA	Tanah	TA	
11	374	215+995	Bj - Sbi	Bnw - Kda		v	-	Ds. Raci	Desa	1.5	TA	TA	TA	TA	TA	TA	TA	TA	TA	TA	TA	TA	Tanah	TA	
12	375	216+184	Bj - Sbi	Bnw - Kda		v	-	Ds. Pakal	Desa	1.5	TA	TA	TA	TA	TA	TA	TA	TA	TA	TA	TA	TA	Tanah	TA	
13	375A	216+465	Bj - Sbi	Bnw - Kda		-	v	Ds. Babat Jerawat	Desa	1.5	TA	TA	TA	TA	TA	TA	TA	TA	TA	TA	TA	TA	Tanah	TA	
14	376	216+681	Bj - Sbi	Bnw - Kda		v	-	Ds. Babat Jerawat	Desa	1.5	TA	TA	TA	TA	TA	TA	TA	TA	TA	TA	TA	TA	Tanah	TA	
DISTRIK 82 B SB. PASAR TURU																									
15	378	217+504	Bj - Sbi	Bnw - Kda		v	-	Ds. Babat Jerawat	Desa	3.8	AL	TA	AL	TA	TA	TA	TA	AL	AL	TA	Garis Kejut	Aspal	TA		
16	380	218+31	Bj - Sbi	Bnw - Kda		v	-	Ds. Sememi	Desa	2.8	AL	TA	AL	TA	TA	TA	TA	AL	AL	TA	Garis Kejut	Aspal	TA		
17	380A	219+	Bj - Sbi	Bnw - Kda		-	v	Ds. Sememi	Desa	1.5	TA	TA	TA	TA	TA	TA	TA	TA	TA	TA	TA	Tanah	TA		
18	393	222+603	Bj - Sbi	Kda - Tes		v	-	Ds. Manukan Wetan	Desa	3.9	AL	TA	TA	TA	TA	TA	TA	AL	AL	TA	Polti	Aspal	MT2		
19	398B	223+473	Bj - Sbi	Kda - Tes	v			Margomulyo	Kodya SB	12	AL	AL	TA	TA	TA	TA	TA	AL	AL	TA	Garis Kejut	Aspal	SA-PLN-4		
20	398A	223+511	Bj - Sbi	Kda - Tes	v			Margomulyo Timur	Kodya SB	12	AL	AL	TA	TA	TA	TA	TA	AL	AL	TA	Garis Kejut	Aspal	SA-PLN-4		
21	405	225+492	Bj - Sbi	Tes - Sbi		v	-	Ds. Sukomanunggal	Kodya SB	1.5	TA	TA	TA	TA	TA	TA	TA	TA	TA	TA	TA	Tanah	TA		
22	405A	227+086	Bj - Sbi	Tes - Sbi	v			Dupak Rukun	Kodya SB	9.6	AL	AL	TA	TA	TA	TA	TA	AL	AL	TA	Garis Kejut	Aspal	SA-PLN-4		
23	406A	227+499	Bj - Sbi	Tes - Sbi		v	-	Asem Rowo	Kodya SB	4	AL	AS	AL	TA	TA	TA	TA	AL	AL	TA	Polti	Aspal	MT2		
24	406	227+734	Bj - Sbi	Tes - Sbi	v			Kalibutih	Kodya SB	6	AL	AL	AL	TA	TA	TA	TA	AL	AL	TA	Garis Kejut	Aspal	HG-2		
25	408A	228+207	Bj - Sbi	Tes - Sbi	v			Demak Selatan	Kodya SB	26.7	AL	TA	AL	TA	TA	TA	TA	AL	AL	TA	Garis Kejut	Aspal	MO-PLN-4		
26	410	229+099	Bj - Sbi	Tes - Sbi		v	-	Gundih	Kodya SB	2.6	AL	TA	AL	TA	TA	TA	TA	AL	AL	TA	Polti	Tanah	MT2		
27	8	6+204	Kda - Ido	Kda - Ido	v			Rumo Kalisari	Kodya SB	12	TA	AS	AL	TA	TA	TA	TA	AL	AL	TA	TA	Aspal	MO-PLN-2		

DISTRIK 82 C KALIMAS																							
28	4	0+464	Stm - Sbi	Stm - Sbi	v			Dupak Surabaya	Kodya SB	2 X 14	AL	TA	TA	TA	TA	TA	TA	AL	AL	TA	Garis Kejut	Aspal	MO-PLN-4
29	5	0+563	Stm - Sbi	Stm - Sbi		v	-	Bojonegoro	Kodya SB	11	AL	TA	TA	TA	TA	TA	TA	AL	AL	TA	TA	Aspal	TA
30	2	5+429	Sdt - Klm	Mst - Klm	v			Rajawali	Kodya SB	2 X 15	AL	TA	TA	TA	TA	TA	TA	AL	AL	TA	Garis Kejut	Aspal	MO-PLN-4
31	3	6+663	Sdt - Klm	Mst - Klm	v			Jakarta	Kodya SB	2 X 20	AL	TA	TA	TA	TA	TA	TA	AL	AL	TA	TA	Aspal	MO-PLN-4
32	4A	0+911	Klm - Perak	Klm - Kl		v	-	Perak Timur	Pel. III	25	AL	TA	TA	TA	TA	TA	TA	AL	AL	TA	TA	Aspal	TA
33	5A	0+945	Klm - Perak	Klm - Kl		v	-	Perak Barat	Pel. III	20	AL	TA	TA	TA	TA	TA	TA	AL	AL	TA	TA	Aspal	TA
34	6	1+271	Klm - Perak	HAL KI		v	-	Prapat Kurung Selatan	Pel. III	2 X 45	AL	TA	TA	TA	TA	TA	TA	AL	AL	TA	TA	Aspal	TA
35	0	1+271	Klm - Perak	HAL KI		v	-	Prapat Kurung Utara	Pel. III	30	AL	TA	TA	TA	TA	TA	TA	AL	AL	TA	TA	Aspal	TA
36	15	1+940	Klm - Perak	KI - Pusri		v	-	Prapat Kurung Utara	Pel. III	16	AL	TA	TA	TA	TA	TA	TA	AL	AL	TA	TA	Aspal	TA
37	19	1+680	Klm - Perak	HAL KI		v	-	Jakarta Loyd	Pel. III	3 X 25	AL	TA	TA	TA	TA	TA	TA	AL	AL	TA	TA	Aspal	TA
38	20	1+968	Klm - Perak	KI - ICT		v	-	Teluk bayur	Pel. III	30	AL	TA	TA	TA	TA	TA	TA	AL	AL	TA	TA	Aspal	TA
39	21	2+220	Klm - Perak	KI - ICT		v	-	Tanjung Priuk	Pel. III	45	AL	TA	TA	TA	TA	TA	TA	AL	AL	TA	TA	Aspal	TA
DISTRIK 83A GUBENG																							
40	1	0+500	Sb - Bw	Sb - Sgu	v			Bunguran	Kodya SB	17	AL	TA	TA	TA	TA	TA	TA	AL	AL	TA	TA	Aspal	MO-PLN-2
41	2	0+641	Sb - Bw	Sb - Sgu	v			Gembong	Kodya SB	17	AL	TA	TA	TA	TA	TA	TA	AL	AL	TA	TA	Aspal	MO-PLN-2
42	3	1+107	Sb - Bw	Sb - Sdt	v			Kapasari	Kodya SB	17	AL	TA	TA	TA	TA	TA	TA	AL	AL	TA	TA	Aspal	SA-PLN-2
43	6	1+520	Sb - Sdt	Sb - Sdt		v	-	Kapasari	Kodya SB	14	AL	TA	TA	TA	TA	TA	TA	AL	AL	TA	TA	Aspal	SA-PLN-2
44	4	1+668	Sb - Bw	Sb - Sgu	v			Ngaglik	Kodya SB	20	AL	TA	TA	TA	TA	TA	TA	AL	AL	TA	TA	Aspal	MO-PLN-2
45	5	2+438	Sb - Bw	Sb - Sgu	v			Ambengan	Kodya SB	24	AL	TA	TA	TA	TA	TA	TA	AL	AL	TA	Garis Kejut	Aspal	MO-PLN-4
46	8	3+732	Sb - Bw	Sgu - Wo	v			Banda	Kodya SB	7	AL	TA	TA	TA	TA	TA	TA	AL	AL	TA	TA	Aspal	MO-PLN-2
47	8A	4+151	Sb - Bw	Sgu - Wo		-	v	Kampung	Kodya SB	2	TA	TA	TA	TA	TA	TA	TA	AL	AL	TA	TA	Tanah	TA
48	11	5+142	Sb - Bw	Sgu - Wo	v			Juwangan	Kodya SB	6	AL	TA	TA	TA	TA	TA	TA	AL	AL	TA	TA	Aspal	MO-PLN-2
49	12	5+493	Sb - Bw	Sgu - Wo	v			Kalibokor	Kodya SB	6.5	AL	TA	TA	TA	TA	TA	TA	AL	AL	TA	TA	Aspal	MO-PLN-2
50	14	6+366	Sb - Bw	Sgu - Wo	v			Bung Tomo	Kodya SB	20	AL	TA	TA	TA	TA	TA	TA	AL	AL	TA	TA	Aspal	MO-PLN-2
51	15A	7+093	Sb - Bw	Sgu - Wo	v			Ngangel Rejo	Kodya SB	7	AL	TA	TA	TA	TA	TA	TA	AL	AL	TA	TA	Aspal	MO-PLN-2
52	17	7+610	Sb - Bw	Sgu - Wo	v			Lumumba	Kodya SB	7.5	AL	TA	TA	TA	TA	TA	TA	AL	AL	TA	TA	Aspal	MO-PLN-2
53	18	7+793	Sb - Bw	Sgu - Wo	v			Jagir	Kodya SB	4	AL	TA	TA	TA	TA	TA	TA	AL	AL	TA	TA	Aspal	MO-PLN-2
54	1	17+857	Sb - Slo	Wo - Spj		v	-	A. Yani	Kodya SB	29	AL	TA	TA	TA	TA	TA	TA	AL	AL	TA	TA	Aspal	MO-PLN-2
55	1A	18+46	Sb - Slo	Wo - Spj		v	-	RS Islam Surabaya	Kodya SB	27	AL	TA	TA	TA	TA	TA	TA	AL	AL	TA	TA	Aspal	MO-PLN-2
56	3	18+461	Sb - Slo	Wo - Spj		v	-	Ketintang	Kodya SB	6.5	AL	TA	TA	TA	TA	TA	TA	AL	AL	TA	TA	Aspal	MO-PLN-2

DISTRIK 83B SIDOTOPO																						
57	3	2+794	Sgu - Bet	Sgu - Sdt		v	-	Kerjeran	Kodya SB	30	AL	TA	TA	TA	TA	TA	AL	AL	AL	Garis Kejut	Aspal	MO-PLN-4
58	4	4+172	Sgu - Bet	Sdt - Bet		-	v	Sidotopo Sekolahan	Kodya SB	3	TA	TA	TA	TA	TA	TA	TA	ARS	TA	TA	Tanah	TA
59	5	4+417	Sgu - Bet	Sdt - Bet		-	v	Sidotopo Sekolahan	Kodya SB	2	TA	TA	TA	TA	TA	TA	TA	TA	TA	TA	Tanah	TA
60	6	4+503	Sgu - Bet	Sdt - Bet		-	v	Sidotopo Sekolahan	Kodya SB	1	TA	TA	TA	TA	TA	TA	TA	TA	TA	TA	Tanah	TA
61	7	4+658	Sgu - Bet	Sdt - Bet		-	v	Sidotopo Sekolahan	Kodya SB	1	TA	TA	TA	TA	TA	TA	TA	TA	TA	TA	Tanah	MP-2
62	10	5+149	Sgu - Bet	Sdt - Bet	v			Wonosari	Kodya SB	10	AL	TA	TA	TA	TA	TA	AL	AL	AL	TA	Aspal	TA
63	11	5+172	Sgu - Bet	Sdt - Bet		v	-	Irigasi	Kodya SB	4	TA	TA	TA	TA	TA	TA	ARS	ARS	TA	TA	Tanah	TA
64	12	5+196	Sgu - Bet	Sdt - Bet		v	-	Irigasi	Kodya SB	4	TA	TA	TA	TA	TA	TA	ARS	ARS	TA	TA	Tanah	TA
65	15	5+363	Sgu - Bet	Sdt - Bet		-	v	Sawah Pulo	Kodya SB	1	TA	TA	TA	TA	TA	TA	TA	TA	TA	TA	Tanah	TA
66	16	5+406	Sgu - Bet	Sdt - Bet		-	v	Sawah Pulo	Kodya SB	2	TA	TA	TA	TA	TA	TA	TA	TA	TA	TA	Tanah	TA
67	1A	0+330	Bet - Baa	Bet - Baa		v	-	Hang Tuah	Kodya SB	37	TA	TA	TA	TA	TA	TA	AL	AL	TA	TA	Aspal	TA
68	III	0+726	Bet - Baa	Bet - Baa		v	-	Ds. Beteng	Kodya SB	3	AL	TA	AL	TA	TA	TA	AL	AL	TA	TA	Aspal	TA
69	IV	0+845	Bet - Baa	Bet - Baa		v	-	Ds. Beteng	Kodya SB	8	AL	TA	AL	TA	TA	TA	AL	AL	TA	TA	Aspal	TA
DISTRIK 83C SIDOARJO																						
61	7	4+658	Sgu - Bet	Sdt - Bet		-	v	Sidotopo Sekolahan	Kodya SB	1	TA	TA	TA	TA	TA	TA	TA	TA	TA	TA	Tanah	MP-2
61	7	4+658	Sgu - Bet	Sdt - Bet		-	v	Sidotopo Sekolahan	Kodya SB	1	TA	TA	TA	TA	TA	TA	TA	TA	TA	TA	Tanah	MP-2
61	7	4+658	Sgu - Bet	Sdt - Bet		-	v	Sidotopo Sekolahan	Kodya SB	1	TA	TA	TA	TA	TA	TA	TA	TA	TA	TA	Tanah	MP-2
61	7	4+658	Sgu - Bet	Sdt - Bet		-	v	Sidotopo Sekolahan	Kodya SB	1	TA	TA	TA	TA	TA	TA	TA	TA	TA	TA	Tanah	MP-2
61	7	4+658	Sgu - Bet	Sdt - Bet		-	v	Sidotopo Sekolahan	Kodya SB	1	TA	TA	TA	TA	TA	TA	TA	TA	TA	TA	Tanah	MP-2
61	7	4+658	Sgu - Bet	Sdt - Bet		-	v	Sidotopo Sekolahan	Kodya SB	1	TA	TA	TA	TA	TA	TA	TA	TA	TA	TA	Tanah	MP-2
61	7	4+658	Sgu - Bet	Sdt - Bet		-	v	Sidotopo Sekolahan	Kodya SB	1	TA	TA	TA	TA	TA	TA	TA	TA	TA	TA	Tanah	MP-2
61	7	4+658	Sgu - Bet	Sdt - Bet		-	v	Sidotopo Sekolahan	Kodya SB	1	TA	TA	TA	TA	TA	TA	TA	TA	TA	TA	Tanah	MP-2
61	7	4+658	Sgu - Bet	Sdt - Bet		-	v	Sidotopo Sekolahan	Kodya SB	1	TA	TA	TA	TA	TA	TA	TA	TA	TA	TA	Tanah	MP-2
61	7	4+658	Sgu - Bet	Sdt - Bet		-	v	Sidotopo Sekolahan	Kodya SB	1	TA	TA	TA	TA	TA	TA	TA	TA	TA	TA	Tanah	MP-2
79	28	11+730	Sb - Bw	Wo - Wr		v	-	Ds. Siwalan Kerto	Kodya SB	2	TA	TA	TA	TA	TA	TA	AL	AL	TA	TA	Tanah	TA
80	29	11+961	Sb - Bw	Wo - Wr	v			Ds. Siwalan Kerto	Kodya SB	6.6	AS	TA	AL	TA	TA	TA	AL	AL	TA	TA	Aspal	MP-PLN-2
81	29A	12+580	Sb - Bw	Wo - Wr	v			SMK 3 Surabaya	Kodya SB	5	TA	TA	TA	TA	TA	TA	AL	AL	TA	TA	Tanah	MT-2
DISTRIK 84A SEPANJANG																						
82	5	18+734	Sb - Slo	Wo - Spj		v	-	Ketintang	Desa	0.75	AL	AL	TA	TA	TA	TA	TA	TA	TA	TA	Tanah	TA
83	6	19+192	Sb - Slo	Wo - Spj		v	-	Ketintang	Desa	1.5	TA	AL	TA	TA	TA	TA	TA	TA	TA	TA	Tanah	TA
84	7	20+06	Sb - Slo	Wo - Spj		v	-	Ketintang	Desa	1.5	TA	AL	TA	TA	TA	TA	TA	TA	TA	TA	Tanah	TA
85	8	20+411	Sb - Slo	Wo - Spj		v	-	Elmi Perdana	Kodya SB	8	AL	TA	TA	TA	TA	TA	AL	AL	TA	AL	Tanah	TA
86	10	21+067	Sb - Slo	Wo - Spj		v	-	Kebonsari	Kodya SB	5	AL	TA	TA	TA	TA	TA	AL	AL	TA	AL	Tanah	TA
87	13	21+719	Sb - Slo	Wo - Spj		v	-	Ds. Pagesangan	Kodya SB	1.5	AL	TA	TA	TA	TA	TA	AL	AL	TA	AL	Tanah	TA
88	13A	21+834	Sb - Slo	Wo - Spj		v	-	Ds. Pagesangan	Desa	6	AL	TA	TA	TA	TA	TA	AL	AL	TA	AL	Tanah	TA
89	14	21+937	Sb - Slo	Wo - Spj		v	-	Ds. Pagesangan	Desa	1.5	AL	TA	TA	TA	TA	TA	AL	AL	TA	AL	Tanah	TA
90	15	22+105	Sb - Slo	Wo - Spj		v	-	Ds. Pagesangan	Desa	1.5	AL	TA	TA	TA	TA	TA	AL	AL	TA	AL	Tanah	TA
91	16	22+257	Sb - Slo	Wo - Spj		v	-	Ds. Pagesangan	Kodya SB	4	AL	TA	TA	TA	TA	TA	AL	AL	TA	AL	Tanah	TA
92	17	22+548	Sb - Slo	Wo - Spj		v	-	Ds. Pagesangan	Desa	1.5	AL	TA	TA	TA	TA	TA	AL	AL	TA	AL	Tanah	TA
93	18	22+651	Sb - Slo	Wo - Spj		v	-	Ds. Pagesangan	Desa	1.5	AL	TA	TA	TA	TA	TA	AL	AL	TA	AL	Tanah	TA

Sidoarjo																								
Nomor		Letak			Jenis Perlintasan			Perlintasan			Perengkapan / Rambu-Rambu								Jenis			Keterangan		
Urut	JPL	KM	Lintas	Antara Stasiun	Dijaga	Tidak Dijaga		Nama Jalan / Desa	Desa/ Kota	Lebar (m)	S.35	Tabel I				Tabel II				Garis Kejut	Perkerasan		Pintu	
						Resmi	Liar					22a	22b	23	24a	24b	24c	1a	1c					2b
DISTRIK 83C SIDOARJO																								
1	31	13+482	Sb - Bw	Wo - Wr	v				Kab. Sda	7	TA	TA	AL	TA	TA	TA	TA	AL	AL	TA	TA	Aspal	MO-PLN-2	
2	32	13+921	Sb - Bw	Wr - Gdg	v				Kab. Sda	4	ARS	AS	TA	TA	TA	TA	TA	AL	TA	TA	TA	Aspal	HG-2	
3	33	14+046	Sb - Bw	Wr - Gdg	v				Kab. Sda	5.2	AS	TA	TA	TA	TA	TA	TA	AL	AL	TA	TA	Aspal	HG-2	AL = Ada Lengkap
4	34	14+195	Sb - Bw	Wr - Gdg	v				Kab. Sda	7	ARS	TA	AL	TA	TA	TA	TA	AL	AL	TA	TA	Aspal	MP-2	TA= Tidak Ada
5	36	14+950	Sb - Bw	Wr - Gdg	v				Kab. Sda	12.3	TA	TA	TA	TA	TA	TA	TA	AL	AL	TA	TA	Aspal	HG-2	AS = Ada Satu
6	37A	15+511	Sb - Bw	Wr - Gdg	v				Kab. Sda	5	TA	TA	TA	TA	TA	TA	TA	AL	TA	TA	TA	Aspal	MT-2	ARS = Ada Rusak Satu
7	38	15+818	Sb - Bw	Wr - Gdg	v				Kab. Sda	4	TA	AS	TA	TA	TA	TA	TA	AS	AS	TA	TA	Aspal	MO-PLN-2	ARD = Ada Rusak Dua
8	39	15+867	Sb - Bw	Wr - Gdg	v				Kab. Sda	11	TA	AS	TA	TA	TA	TA	TA	AS	AS	TA	Garis Kejut	Aspal	MO-PLN-3	
9	40	16+090	Sb - Bw	Wr - Gdg	v				Kab. Sda	11	TA	AS	TA	TA	TA	TA	TA	AS	AS	TA	Garis Kejut	Aspal	MO-SP-2	
10	41	17+342	Sb - Bw	Wr - Gdg	v				Kab. Sda	4	TA	TA	AS	TA	TA	TA	TA	AS	AS	TA	TA	Aspal	MO-SP-3	
11	42	17+733	Sb - Bw	Gdg - Sda	v				Kab. Sda	6	TA	TA	AL	TA	TA	TA	TA	AL	AL	TA	TA	Aspal	MO-SP-4	
12	43	18+384	Sb - Bw	Gdg - Sda	v				Kab. Sda	1	TA	TA	AS	TA	TA	TA	TA	AL	AS	TA	TA	Aspal	HG-2	
13	44	18+848	Sb - Bw	Gdg - Sda	v				Kab. Sda	4	TA	TA	TA	TA	TA	TA	TA	AL	AL	TA	TA	Aspal	MO-SP-2	
14	45	18+982	Sb - Bw	Gdg - Sda	v	v	-		Desa	1	TA	AL	TA	TA	TA	TA	TA	TA	TA	TA	TA	Aspal	TA	
15	45A	19+310	Sb - Bw	Gdg - Sda	v				Kab. Sda	4	TA	TA	AL	TA	TA	TA	TA	AL	AL	TA	TA	Aspal	MT-2	
16	48	19+644	Sb - Bw	Gdg - Sda	v				Kab. Sda	5	TA	TA	AL	TA	TA	TA	TA	AL	AL	TA	TA	Aspal	MO-SP-2	
17	48A	19+889	Sb - Bw	Gdg - Sda	v				Kab. Sda	9	TA	TA	AL	TA	TA	TA	TA	AL	AL	TA	TA	Aspal	MT-2	
18	49	20+310	Sb - Bw	Gdg - Sda	v	v	-		Desa	2	TA	TA	TA	TA	TA	TA	TA	TA	AS	AL	TA	Tanah	TA	
19	49A	20+670	Sb - Bw	Gdg - Sda	v				Kab. Sda	10	TA	TA	AL	TA	TA	TA	TA	AL	AL	TA	TA	Aspal	MP-2	
20	50	20+388	Sb - Bw	Gdg - Sda	v				Kab. Sda	7	TA	TA	TA	TA	TA	TA	TA	AL	AS	TA	TA	Aspal	MP-2	
21	51	21+520	Sb - Bw	Gdg - Sda	v				Kab. Sda	5	TA	TA	TA	TA	TA	TA	TA	TA	AS	TA	TA	Aspal	MT-2	
22	51A	21+725	Sb - Bw	Gdg - Sda	v				Kab. Sda	5	TA	AL	TA	TA	TA	TA	TA	AL	AL	TA	TA	Aspal	MT-2	
23	52	22+079	Sb - Bw	Gdg - Sda	v				Kab. Sda	4	TA	TA	TA	TA	TA	TA	TA	TA	AL	TA	TA	Aspal	MT-2	
24	54	22+320	Sb - Bw	Gdg - Sda	v				Kab. Sda	4	TA	AL	TA	TA	TA	TA	TA	AL	AL	TA	TA	Aspal	MO-SP-2	
25	55	22+525	Sb - Bw	Gdg - Sda	v				Kab. Sda	20	TA	TA	TA	TA	TA	TA	TA	AS	AS	TA	TA	Aspal	MO-PLN-2	
26	56	23+155	Sb - Bw	Gdg - Sda	v	v	-		Desa	2	TA	TA	AL	TA	TA	TA	TA	AL	AL	TA	Polti	Tanah	MT-2	
27	57	23+911	Sb - Bw	Gdg - Sda	v				Kab. Sda	8.3	TA	AL	TA	TA	TA	TA	TA	AL	AL	TA	Garis Kejut	Aspal	HG-2	
28	58	24+504	Sb - Bw	Gdg - Sda	v				Kab. Sda	4.5	TA	TA	TA	TA	TA	TA	TA	AL	TA	TA	TA	Aspal	HG-2	
29	59	24+816	Sb - Bw	Gdg - Sda	v				Kab. Sda	15	TA	TA	AS	TA	TA	TA	TA	AL	AS	TA	Garis Kejut	Aspal	MO-PLN-4	
30	60	25+207	Sb - Bw	Gdg - Sda	v				Kab. Sda	5	AS	TA	AL	TA	TA	TA	TA	AL	AL	TA	TA	Aspal	HG-2	
31	61	25+794	Sb - Bw	Sda - Tga	v				Kab. Sda	4	AS	TA	AL	TA	TA	TA	TA	AL	AL	TA	TA	Aspal	HG-2	
32	62	26+523	Sb - Bw	Sda - Tga	v	v	-		Desa	1.5	TA	TA	TA	TA	TA	TA	TA	TA	TA	TA	TA	Tanah	TA	
33	63	26+945	Sb - Bw	Sda - Tga	v				Kab. Sda	5.5	TA	TA	TA	TA	TA	TA	TA	AL	TA	TA	Garis Kejut	Aspal	HG-2	
34	64	27+090	Sb - Bw	Sda - Tga	v	v	-		Kab. Sda	4	TA	TA	AL	TA	TA	TA	TA	AL	AL	TA	Polti	Aspal	TA	
35	65	27+521	Sb - Bw	Sda - Tga	v	v	-		Desa	1.5	TA	TA	TA	TA	TA	TA	TA	TA	TA	TA	TA	Tanah	TA	
36	66	27+549	Sb - Bw	Sda - Tga	v	v	-		Desa	1.5	TA	TA	TA	TA	TA	TA	TA	TA	TA	TA	TA	Tanah	TA	
37	67	27+810	Sb - Bw	Sda - Tga	v	v	-		Kab. Sda	4	AS	TA	TA	TA	TA	TA	TA	TA	AL	AL	Garis Kejut	Aspal	TA	
38	68	28+245	Sb - Bw	Sda - Tga	v	v	-		Kab. Sda	4	TA	TA	TA	TA	TA	TA	TA	AL	AS	AL	TA	Aspal	TA	
39	69	28+720	Sb - Bw	Sda - Tga	v	v	-		Kab. Sda	2	AS	TA	TA	TA	TA	TA	TA	TA	AL	AL	Polti	Tanah	TA	
40	70	28+915	Sb - Bw	Sda - Tga	v	v	-		Kab. Sda	2	TA	TA	TA	TA	TA	TA	TA	AS	TA	AL	Polti	Aspal	TA	

41	71	29+769	Sb - Bw	Sda - Tga		v	-		Kab. Sda	5	TA	TA	AS	TA	TA	TA	TA	AL	AS	TA	Garis Kejut	Aspal	TA	
42	72	30+545	Sb - Bw	Sda - Tga		v	-		Desa	3	TA	TA	AL	TA	TA	TA	TA	AL	AL	AL	TA	Aspal	TA	
43	73	30+595	Sb - Bw	Sda - Tga	v				Kab. Sda	5.5	TA	TA	AL	TA	TA	TA	TA	AL	AL	TA	TA	Aspal	MO-PLN-2	
44	74	30+898	Sb - Bw	Sda - Tga		v	-		Desa	2	TA	TA	AL	TA	TA	TA	TA	AL	AL	AL	Politi	Aspal	TA	
45	75	31+369	Sb - Bw	Tga - Pr	v				Kab. Sda	60	TA	TA	TA	TA	TA	TA	TA	AL	TA	TA	Garis Kejut	Aspal	MO-PLN-4	
46	76	31+556	Sb - Bw	Tga - Pr		v	-		Desa	1.5	TA	TA	AS	TA	TA	TA	TA	AS	AS	AL	TA	Tanah	TA	
DSTRIK 84 SEPANJANG																								
47	19	23+038	Sb Slo	Wo - Spj		v	-	Ds. Sepanjang	Desa	1.5	AL	TA	TA	TA	TA	TA	TA	AL	AL	TA	AL	Tanah	TA	
48	20	23+271	Sb Slo	Wo - Spj		v	-	Ds. Ketegan	Desa	1.5	AL	TA	TA	TA	TA	TA	TA	AL	AL	TA	AL	Tanah	TA	AL = Ada Lengkap
49	21	23+457	Sb Slo	Wo - Spj		v	-	Ds. Ketegan	Desa	1.5	AL	TA	TA	TA	TA	TA	TA	AL	AL	TA	AL	Tanah	TA	TA= Tidak Ada
50	23	23+803	Sb Slo	Wo - Spj		v	-	Ds. Ketegan	Kab. Sda	6.5	AL	AL	TA	TA	TA	TA	TA	AL	AL	TA	AL	Aspal	MO-PLN-2	AS = Ada Satu
51	25	24+571	Sb Slo	Spj - Bh		v	-	Ds. Wono Colo	Kab. Sda	5	AL	TA	TA	TA	TA	TA	TA	AL	AL	TA	AL	Aspal	TA	ARS = Ada Rusak Satu
52	26	24+943	Sb Slo	Spj - Bh		v	-	Ds. Kalijaten	Kab. Sda	8	AL	AL	TA	TA	TA	TA	TA	AL	AL	AL	AL	Aspal	MO-PLN-4	ARD = Ada Rusak Dua
53	27	25+204	Sb Slo	Spj - Bh		v	-	Ds. Kalijaten	Desa	4	AL	TA	TA	TA	TA	TA	TA	AL	AL	TA	AL	aving Sto	TA	
54	28	25+354	Sb Slo	Spj - Bh		v	-	Ds. Kalijaten	Desa	1.5	TA	TA	TA	TA	TA	TA	TA	TA	TA	TA	TA	Tanah	TA	
55	29	25+530	Sb Slo	Spj - Bh		v	-	Ds. Kalijaten	Desa	0.75	TA	TA	TA	TA	TA	TA	TA	TA	TA	TA	TA	Tanah	TA	
56	30	26+121	Sb Slo	Spj - Bh		v	-	Ds. Tawangsari	Desa	3	AL	TA	TA	TA	TA	TA	TA	AL	AL	TA	AL	Tanah	TA	
57	31	26+596	Sb Slo	Spj - Bh		v	-	Ds. Kletek	Desa	1.5	TA	TA	TA	TA	TA	TA	TA	TA	TA	TA	TA	Tanah	TA	
58	32	27+154	Sb Slo	Spj - Bh		v	-	Ds. Sawunggaling	Desa	4	AL	TA	TA	TA	TA	TA	TA	AL	AL	TA	Politi	aving Sto	MT-2	
59	33	27+564	Sb Slo	Spj - Bh		v	-	Ds. Gilang	Desa	1.5	TA	TA	TA	TA	TA	TA	TA	TA	TA	TA	TA	Tanah	TA	
60	34	27+738	Sb Slo	Spj - Bh		v	-	Ds. Gilang	Desa	1.5	TA	TA	TA	TA	TA	TA	TA	TA	TA	TA	TA	Tanah	TA	
61	35	27+964	Sb Slo	Spj - Bh		v	-	Ds. Gilang	Desa	1.5	TA	TA	TA	TA	TA	TA	TA	TA	TA	TA	TA	Tanah	TA	
62	36	28+405	Sb Slo	Spj - Bh	v			Ds. Gilang	Desa	1.5	TA	TA	TA	TA	TA	TA	TA	TA	TA	TA	TA	Tanah	TA	
63	37	29+270	Sb Slo	Spj - Bh	v			Ds. Bringin Bendo	Desa	5	AL	TA	TA	TA	TA	TA	TA	AL	AL	TA	TA	Tanah	TA	
64	38	29+270	Sb Slo	Spj - Bh	v	v	-	Ds. Bringin Bendo	Desa	8.5	AL	TA	TA	TA	TA	TA	TA	AL	AL	TA	TA	Tanah	TA	
65	39	30+007	Sb Slo	Spj - Bh	v			PT. Citra Harmoni	Kab. Sda	10	AL	TA	TA	TA	TA	TA	TA	AL	AL	TA	AL	Aspal	MT-2	
66	40	31+064	Sb Slo	Spj - Bh		v	-	Ds. Trosobo	Desa	1.5	TA	TA	TA	TA	TA	TA	TA	TA	TA	TA	TA	Tanah	TA	
67	41	31+784	Sb Slo	Spj - Bh		v	-	Ds. Trosobo	Desa	1.5	TA	TA	TA	TA	TA	TA	TA	TA	TA	TA	TA	Tanah	TA	
68	42	31+919	Sb Slo	Spj - Bh		v	-	Ds. Trosobo	Desa	3.5	AL	TA	TA	TA	TA	TA	TA	AL	AL	TA	TA	Tanah	TA	
69	43	32+150	Sb Slo	Spj - Bh		v	-	Ds. Trosobo	Desa	3	AL	TA	TA	TA	TA	TA	TA	AL	AL	TA	TA	Aspal	TA	
70	44	32+303	Sb Slo	Spj - Bh		v	-	Ds. Trosobo	Desa	1.5	TA	TA	TA	TA	TA	TA	TA	TA	TA	TA	TA	Tanah	TA	
71	45	32+824	Sb Slo	Spj - Bh		v	-	Ds. Kalangan	Desa	1.5	TA	TA	TA	TA	TA	TA	TA	TA	TA	TA	TA	Tanah	TA	
72	46	33+267	Sb Slo	Spj - Bh		v	-	Ds. Jaticalang	Kab. Sda	1.5	TA	TA	TA	TA	TA	TA	TA	TA	TA	TA	TA	Tanah	TA	
73	47	33+623	Sb Slo	Spj - Bh	v			Ds. Boharan	Desa	4.3	AL	AL	TA	TA	TA	TA	TA	AL	AL	TA	AL	Aspal	HG-2	
74	48	34+223	Sb Slo	Bh - Km		v	-	Ds. Boharan	Desa	1.5	TA	TA	TA	TA	TA	TA	TA	TA	TA	TA	TA	Tanah	TA	
75	49	34+382	Sb Slo	Bh - Km		v	-	Ds. Boharan	Desa	1.5	TA	TA	TA	TA	TA	TA	TA	TA	TA	TA	TA	Tanah	TA	
76	50	34+710	Sb Slo	Bh - Km		v	-	Ds. Boharan	Desa	1	TA	TA	TA	TA	TA	TA	TA	TA	TA	TA	TA	Tanah	TA	
77	51	34+898	Sb Slo	Bh - Km		v	-	Ds. Boharan	Desa	2.5	AL	TA	TA	TA	TA	TA	TA	TA	AL	TA	TA	Tanah	TA	
78	52	35+317	Sb Slo	Bh - Km		v	-	Ds. Kanigoro	Desa	1.5	TA	TA	TA	TA	TA	TA	TA	TA	TA	TA	TA	Tanah	TA	
79	53	35+775	Sb Slo	Bh - Km		v	-	Ds. Kanigoro	Desa	4.1	AL	TA	TA	TA	TA	TA	TA	AL	AL	TA	TA	Aspal	TA	
80	54	35+810	Sb Slo	Bh - Km		v	-	Ds. Kasak	Desa	0.75	TA	TA	TA	TA	TA	TA	TA	TA	TA	TA	TA	Tanah	TA	

81	55	36+087	Sb Slo	Bh - Krm		v	-	Ds. Kasak	Desa	1.5	TA	TA	TA	TA	TA	TA	TA	TA	TA	TA	Tanah	TA		
82	56	36+308	Sb Slo	Bh - Krm		v	-	Ds. Kasak	Desa	3.2	AL	TA	TA	TA	TA	TA	TA	AL	AL	TA	TA	Aspal	TA	
83	57	36+734	Sb Slo	Bh - Krm		v	-	Ds. Semayi	Desa	0.75	TA	TA	TA	TA	TA	TA	TA	TA	TA	TA	TA	Tanah	TA	
84	58	37+067	Sb Slo	Bh - Krm		v	-	Ds. Semayi	Desa	1.5	TA	TA	TA	TA	TA	TA	TA	TA	TA	TA	TA	Tanah	TA	
85	59	37+157	Sb Slo	Bh - Krm		v	-	Ds. Semayi	Desa	4	TA	TA	TA	TA	TA	TA	TA	TA	TA	TA	TA	Aspal	TA	
86	60	37+669	Sb Slo	Bh - Krm		v	-	Ds. Kemasari	Desa	1.5	TA	TA	TA	TA	TA	TA	TA	TA	TA	TA	TA	Tanah	TA	
87	61	37+933	Sb Slo	Bh - Krm		v	-	Ds. Kemasari	Desa	2.5	TA	TA	TA	TA	TA	TA	TA	TA	TA	TA	TA	Tanah	TA	
88	64	38+897	Sb Slo	Km - Kdn	v			Ds. Katerungan	Kab. Sda	6	AL	AL	TA	TA	TA	TA	TA	AL	AL	TA	AL	Aspal	MO-SP-2	
89	65	38+922	Sb Slo	Km - Kdn		v	-	Ds. Katerungan	Desa	1.5	TA	TA	TA	TA	TA	TA	TA	TA	TA	TA	TA	Tanah	TA	
DISTRIK 84B MOJOKERTO																								
90	67	39+611	Sb Slo	Km - Kdn	v			Ke Mojosari	Kab. Sda	7.5	AL	AL	TA	TA	TA	TA	TA	AL	AL	TA	AL	Aspal	MO-SP-2	
91	69	40+198	Sb Slo	Km - Kdn		v	-	Ds. Pilang Bango	Desa	1.5	AL	TA	TA	TA	TA	TA	TA	AL	AL	TA	TA	Tanah	TA	AL = Ada Lengkap
92	70	40+605	Sb Slo	Km - Kdn		v	-	Ds. Seketi	Desa	1.5	AL	TA	TA	TA	TA	TA	TA	AL	AL	TA	TA	Tanah	TA	TA= Tidak Ada
93	71	41+113	Sb Slo	Km - Kdn		v	-	Ds. Seketi	Kab. Sda	4	AL	TA	TA	TA	TA	TA	TA	AL	AL	TA	AL	Aspal	TA	AS = Ada Satu
94	72	41+212	Sb Slo	Km - Kdn		v	-	Ds. Seketi	Kab. Sda	4	AL	TA	TA	TA	TA	TA	TA	AL	AL	TA	AL	Aspal	TA	ARS = Ada Rusak Satu
95	75	42+498	Sb Slo	Km - Kdn		v	-	Ds. Gayungan	Desa	4	AL	TA	TA	TA	TA	TA	TA	AL	AL	TA	TA	Tanah	TA	ARD = Ada Rusak Dua
96	79	43+376	Sb Slo	Kdn - Trk	v			Ds. Kedinding	Kab. Sda	4.5	AL	AL	TA	TA	TA	TA	TA	AL	AL	TA	AL	Aspal	HG-2	
97	80	43+600	Sb Slo	Kdn - Trk		v	-	Ds. Kedinding	Desa	4	AL	TA	TA	TA	TA	TA	TA	AL	AL	TA	TA	Tanah	TA	
98	82	45+005	Sb Slo	Kdn - Trk		v	-	Ds. Banjarwungu	Kab. Sda	4.4	AL	TA	TA	TA	TA	TA	TA	AL	AL	TA	TA	Aspal	TA	
99	83	45+595	Sb Slo	Kdn - Trk		v	-	Ds. Banjarwungu	Desa	1.5	TA	TA	TA	TA	TA	TA	TA	AL	AL	TA	TA	Tanah	TA	
100	84	46+381	Sb Slo	Kdn - Trk	v			Ds. Jatisari	Kab. Sda	4	AL	AL	TA	TA	TA	TA	TA	AL	AL	TA	AL	Aspal	HG-2	
101	86	47+217	Sb Slo	Kdn - Trk		v	-	Ds. Jatisari	Desa	1.5	TA	TA	TA	TA	TA	TA	TA	TA	TA	TA	TA	Tanah	TA	
102	34	47+918	Sb Slo	Trk - Mr	v			Ds. Tarik	Kab. Sda	4	AL	AL	TA	TA	TA	TA	TA	AL	AL	TA	AL	Aspal	MO-SP-2	
103	35	48+325	Sb Slo	Trk - Mr		v	-	Ds. Tarik	Desa	1	TA	TA	TA	TA	TA	TA	TA	TA	TA	TA	TA	Tanah	TA	
DISTRIK 85A BANGIL																								
104	78	32+245	Sb Slo	Tga - Pr	v			Ds. Ketapang	Desa	4	AL	AS	AS	TA	TA	TA	TA	AL	AL	AL	TA	Aspal	HG-2	AL = Ada Lengkap
105	79	33+249	Sb - Bw	Tga - Pr		v	-	Ds. Siring	Desa	1.5	AL	TA	AL	TA	TA	TA	TA	AL	AL	TA	TA	Aspal	TA	TA= Tidak Ada
106	79A	33+352	Sb - Bw	Tga - Pr		v	-	Ds. Siring	Desa	4	AL	TA	TA	TA	TA	TA	TA	TA	TA	TA	TA	Tanah	TA	AS = Ada Satu
107	80	33+438	Sb - Bw	Tga - Pr	v			Ds. Reno	Kab. Sda	7.2	AL	AS	AL	TA	TA	TA	TA	AL	AL	AL	TA	Aspal	HG-2	ARS = Ada Rusak Satu
108	81	33+907	Sb - Bw	Tga - Pr		v	-	Ds. Jatirejo	Desa	4	AL	TA	AS	TA	TA	TA	TA	AS	AS	TA	AL	Aspal	TA	ARD = Ada Rusak Dua
109	82	34+868	Sb - Bw	Pr - Bg	v			Ds. Mindi	Desa	4	TA	AL	TA	TA	TA	TA	TA	AL	AL	AL	TA	Aspal	HG-2	

Mojokerto																									
Nomor		Letak			Jenis Perlintasan			Perlintasan			Perlengkapan / Rambu-Rambu									Jenis			Keterangan		
Urut	JPL	KM	Lintas	Antara Stasiun	Dijaga	Tidak Dijaga		Nama Jalan / Desa	Desa/Kota	Lebar (m)	S. 35	Tabel I						Tabel II			Garis Kejut	Perkerasan		Pintu	
						Resmi	Liar					22a	22b	23	24a	24b	24c	1a	1c	2b					
DISTRİK 84B MOJOKERTO																									
KAB. MOJOKERTO																									
1	35A	49+247	Sb - Slo	Trk - Mr		v	-	Ds. Keweden	Desa	1	TA	TA	TA	TA	TA	TA	TA	TA	TA	TA	TA	TA	Tanah	TA	
2	36	49+471	Sb - Slo	Trk - Mr		v	-	Ds. Keweden	Desa	2	AL	TA	TA	TA	TA	TA	TA	AL	AL	TA	TA	Tanah	TA	AL = Ada Lengkap	
3	37	50+976	Sb - Slo	Trk - Mr		v	-	Ds. Sadar	Desa	1.5	AL	TA	TA	TA	TA	TA	TA	AL	AL	TA	TA	Tanah	TA	TA= Tidak Ada	
4	38	51+825	Sb - Slo	Trk - Mr		v	-	Ds. Kepuh Anyar	Kab. MR	4.5	AL	TA	TA	TA	TA	TA	TA	AL	AL	TA	AL	Aspal	TA	AS = Ada Satu	
5	38A	53+015	Sb - Slo	Trk - Mr		v	-	Ds. Kepuh Anyar	Desa	1.5	AL	TA	TA	TA	TA	TA	TA	AL	AL	TA	TA	Tanah	TA	ARS = Ada Rusak Satu	
6	41	54+508	Sb - Slo	Trk - Mr		v	-	Ds. Magersari	Desa	3.5	AL	TA	TA	TA	TA	TA	TA	AL	AL	TA	AL	Tanah	TA	ARD = Ada Rusak Dua	
7	41A	54+647	Sb - Slo	Trk - Mr	v			By Pass	Kab. MR	17	AL	AL	TA	TA	TA	TA	TA	AL	AL	TA	AL	Aspal	MO-SP-4		
8	42	54+859	Sb - Slo	Trk - Mr		v	-	Ds. Magersari	Desa	1.5	TA	TA	TA	TA	TA	TA	TA	TA	AL	TA	TA	Tanah	TA		
KODYA MOJOKERTO																									
9	43	55+952	Sb - Slo	Trk - Mr		v	-	Ds. Meri	Desa	1.5	TA	TA	TA	TA	TA	TA	TA	AL	TA	TA	Tanah	TA			
10	44	56+791	Sb - Slo	Trk - Mr	v			Pahlawan	Kodya MR	8.4	AL	AL	TA	TA	TA	TA	TA	AL	AL	TA	TA	Aspal	MO-SP-4		
11	45	57+538	Sb - Slo	Mr - Crm	v			Mojopahit	Kodya MR	11	AL	AL	TA	TA	TA	TA	TA	AL	AL	TA	TA	Aspal	MO-SP-4		
12	46	57+886	Sb - Slo	Mr - Crm	v			Brawijaya	Kodya MR	6.5	AL	AL	TA	TA	TA	TA	TA	AL	AL	TA	TA	Aspal	M O-PLN-2		
13	46A	57+950	Sb - Slo	Mr - Crm		v	-	Ds. Prajurit Kulon	Kodya MR	2.5	AL	AL	TA	TA	TA	TA	TA	AL	AL	TA	AL	Aspal	TA		
14	47	58+326	Sb - Slo	Mr - Crm		v	-	Ds. Prajurit Kulon	Kodya MR	1	AL	AL	TA	TA	TA	TA	TA	AL	AL	TA	TA	Tanah	TA		
15	48	59+488	Sb - Slo	Mr - Crm		v	-	Ds. Bloto	Desa	1.5	TA	TA	TA	TA	TA	TA	TA	TA	AL	TA	TA	Tanah	TA		
16	49	60+030	Sb - Slo	Mr - Crm		v	-	Ds. Bloto	Kodya MR	4.5	AL	AL	TA	TA	TA	TA	TA	AL	AL	TA	TA	Aspal	TA		
17	51	62+440	Sb - Slo	Mr - Crm		v	-	Ds. Bicak	Desa	1.5	AL	AL	TA	TA	TA	TA	TA	AL	AL	TA	TA	Aspal	TA		
18	52	63+106	Sb - Slo	Mr - Crm		v	-	Ds. Bicak	Kab. MR	4	AL	AL	TA	TA	TA	TA	TA	AL	AL	TA	TA	Aspal	TA		
19	53	64+069	Sb - Slo	Mr - Crm		v	-	Ds. Bicak	Kab. MR	4.5	AL	AL	TA	TA	TA	TA	TA	AL	AL	TA	TA	Aspal	TA		

Pasuruan																								
Nomor		Letak			Jenis Perlintasan			Perlintasan			Perengkapan / Rambu-Rambu									Jenis			Keterangan	
Urut	JPL	KM	Lintas	Antara Stasiun	Dijaga	Tidak Dijaga		Nama Jalan / Desa	Desa/ Kota	Lebar (m)	S. 35	Tabel I						Tabel II			Garis Kejut	Perkerasan		Pintu
						Resmi	Liar					22a	22b	23	24a	24b	24c	1a	1c	2b				
DISTRIK 85A BANGIL																								
1	83	36+308	Sb - Bw	Pr - Bg		v	-	Ds. Wonoayu	Desa	1.45	TA	TA	TA	TA	TA	TA	TA	TA	TA	TA	TA	Tanah	TA	
2	84	36+964	Sb - Bw	Pr - Bg		v	-	Ds. Patuk	Desa	1.45	AS	TA	TA	TA	TA	TA	TA	TA	TA	TA	TA	Tanah	TA	
3	85A	38+240	Sb - Bw	Pr - Bg	v			Ds. Legok	Kab. PS	12	AL	AL	AL	AL	TA	TA	TA	AL	AL	AL	AL	Aspal	MO-PLN-2	AL = Ada Lengkap
4	85	38+993	Sb - Bw	Pr - Bg	v			Ds. Grogolan	Kab. PS	4.45	AL	AL	AL	TA	TA	TA	TA	AL	AL	TA	TA	Aspal	HG-2	TA= Tidak Ada
5	86	39+808	Sb - Bw	Pr - Bg		v	-	Ds. Mranggen	Desa	4	AL	TA	AS	TA	TA	TA	TA	AS	AS	TA	TA	Tanah	TA	AS = Ada Satu
6	87	40+833	Sb - Bw	Pr - Bg	v			Ds. Gn. Gangsir	Kab. PS	5	AL	AL	AL	TA	TA	TA	TA	AL	AL	TA	TA	Aspal	HG-2	ARS = Ada Rusak Satu
7	88	41+429	Sb - Bw	Pr - Bg		v	-	Ds. Selorawan	Desa	1.25	TA	TA	AS	TA	TA	TA	TA	TA	AS	TA	TA	Tanah	TA	ARD = Ada Rusak Dua
8	89	41+855	Sb - Bw	Pr - Bg		v	-	Ds. Kebon Candi	Desa	5	AL	TA	AS	TA	TA	TA	TA	TA	AL	AL	TA	Tanah	TA	
9	90	42+410	Sb - Bw	Pr - Bg		v	-	Ds. Cangkring Ml.	Kab. PS	5	AL	AL	AL	TA	TA	TA	TA	AL	AL	AL	ARS	Aspal	TA	
10	91	42+687	Sb - Bw	Pr - Bg		v	-	Ds. Cangkring Ml.	Desa	1.5	AL	TA	AL	TA	TA	TA	TA	AL	AL	TA	TA	Aspal	TA	
11	92	43+629	Sb - Bw	Pr - Bg		v	-	Ds. Kemloko Beji	Desa	1.25	TA	TA	AS	TA	TA	TA	TA	AS	AS	TA	TA	Tanah	TA	
12	93	44+610	Sb - Bw	Pr - Bg		v	-	Yon Kav. Dam VIII	Kab. PS	8	AL	TA	AL	TA	TA	TA	TA	AL	AL	AL	AS	Aspal	TA	
13	94	45+181	Sb - Bw	Pr - Bg		v	-	Ds. Pasinan	Desa	1.5	AL	TA	AS	TA	TA	TA	TA	AS	AS	TA	TA	Tanah	TA	
14	95	45+535	Sb - Bw	Pr - Bg		v	-	Ds. Pasinan	Desa	4.25	AL	TA	AS	TA	TA	TA	TA	AS	AS	TA	TA	Aspal	TA	
15	96	45+735	Sb - Bw	Pr - Bg		v	-	Ds. GajahBendo	Desa	2.5	AL	TA	AS	TA	TA	TA	TA	AS	AS	TA	TA	Aspal	TA	
16	97A	45+907	Sb - Bw	Pr - Bg		v	-	Ds. GajahBendo	Desa	2	AL	TA	AS	TA	TA	TA	TA	AS	AS	TA	TA	Aspal	TA	
17	97	46+276	Sb - Bw	Pr - Bg		v	-	Ds. Pogar	Desa	2.5	AL	TA	AS	TA	TA	TA	TA	TA	AS	TA	TA	Tanah	TA	
18	98	46+357	Sb - Bw	Pr - Bg		v	-	Ds. Pogar	Desa	1.5	TA	TA	AL	TA	TA	TA	TA	TA	AL	TA	TA	Tanah	TA	
19	99	47+332	Sb - Bw	Bg - Ps	v			Bangil - Pandaan	Kab. PS	10	TA	AL	AL	TA	TA	TA	TA	AL	AS	TA	TA	Aspal	MO-PLN-2	
20	100	47+915	Sb - Bw	Bg - Ps	v			Ds. Mendalan	Kab. PS	5	TA	AL	AL	TA	TA	TA	TA	AL	AL	TA	AL	Aspal	HG-2	
21	101	48+289	Sb - Bw	Bg - Ps	v			Bangil - Sukorejo	Kab. PS	5	TA	AL	AL	TA	TA	TA	TA	AL	AS	AL	AL	Aspal	TA	
22	1	1+852	Bg - Kts	Bg - Wn		v	-	Ds. Oro-oro Ombo Wetan	Desa	1.5	AL	TA	TA	TA	TA	TA	TA	TA	TA	TA	TA	Tanah	TA	
23	2	2+219	Bg - Kts	Bg - Wn		v	-	Ds. Oro-oro Ombo Wetan	Desa	2.5	AL	TA	AS	TA	TA	TA	TA	AL	AS	TA	TA		TA	
24	3	4+005	Bg - Kts	Bg - Wn		v	-	Ds. Oro-oro Ombo Wetan	Desa	4.5	AL	AS	AL	TA	TA	TA	TA	AS	AL	TA	ARS	Aspal	TA	
25	4	4+955	Bg - Kts	Bg - Wn		v	-	Ds. Oro-oro Ombo Wetan	Desa	2	AS	TA	AS	TA	TA	TA	TA	AS	AS	TA	TA	Tanah	TA	
26	5	6+875	Bg - Kts	Bg - Wn		v	-	Bangil - Sukorejo	Kab. PS	4	AL	AL	AL	TA	TA	TA	TA	AL	AL	AL	AL	Aspal	TA	
27	6	7+310	Bg - Kts	Bg - Wn		v	-	Ds. Wonokerto	Desa	1.7	AS	TA	TA	TA	TA	TA	TA	TA	TA	TA	TA	Tanah	TA	
28	7	7+438	Bg - Kts	Bg - Wn		v	-	Ds. Wonokerto	Desa	1.25	TA	TA	TA	TA	TA	TA	TA	TA	TA	TA	TA	Tanah	TA	
29	8	8+090	Bg - Kts	Bg - Wn		v	-	Ds. Wonokerto	Desa	2	AS	TA	AS	TA	TA	TA	TA	AS	AS	TA	TA	Tanah	TA	
30	9	8+508	Bg - Kts	Bg - Wn		v	-	Ds. Wonokerto	Desa	1	TA	TA	AS	TA	TA	TA	TA	TA	AL	TA	TA	Tanah	TA	
31	10	8+976	Bg - Kts	Wn - Skj		v	-	Ds. Wonokerto	Desa	1.5	TA	TA	AL	TA	TA	TA	TA	AS	AL	TA	TA	Tanah	TA	
32	11	10+256	Bg - Kts	Wn - Skj		v	-	Ds. Kenduruan	Desa	1.6	AL	TA	AL	TA	TA	TA	TA	AS	AL	TA	TA	Tanah	TA	

DISTRIK 85B LAWANG																							
33	12	11+032	Bg - Kts	Wn - Skj		v	-	Ds. Kenduruan	Desa	1.5	TA	TA	TA	TA	TA	TA	TA	TA	TA	TA	Tanah	TA	
34	13	11+227	Bg - Kts	Wn - Skj		v	-	Ds. Mengeng	Desa	1.5	AL	TA	TA	TA	TA	TA	TA	AL	AL	AL	AL	Tanah	TA
35	14	11+865	Bg - Kts	Wn - Skj		v	-	Ds. Kenduruan	Desa	1.7	AL	TA	TA	TA	TA	TA	TA	TA	TA	TA	TA	Tanah	TA
36	15	12+596	Bg - Kts	Wn - Skj		v	-	Ds. Lawatan	Desa	1.5	AL	TA	TA	TA	TA	TA	TA	TA	TA	TA	TA	Tanah	TA
37	16	13+154	Bg - Kts	Wn - Skj		v	-	Ds. Babatan	Desa	4	AL	TA	TA	TA	TA	TA	TA	AL	AL	AL	AL	Tanah	TA
38	17	14+148	Bg - Kts	Wn - Skj		v	-	Ds. Mojotunon	Desa	1.5	AL	TA	TA	TA	TA	TA	TA	TA	TA	TA	TA	Tanah	TA
39	18	14+735	Bg - Kts	Wn - Skj		v	-	Ds. Lemahbang	Desa	4	AL	TA	TA	TA	TA	TA	TA	AL	AL	AL	AL	Tanah	TA
40	19	15+738	Bg - Kts	Wn - Skj		v	-	Ds. Bunder	Desa	1.5		AL	TA	TA	TA	TA	TA	TA	AL	TA	TA	Tanah	TA
41	20	16+735	Bg - Kts	Wn - Skj	v			Sukorejo - Bangil	Kab. PS	8		AL	TA	TA	TA	TA	TA	AL	AL	AL	TA	Aspal	HG-2
42	21	17+176	Bg - Kts	Skj - Sn		v	-	Ds. Glagahsari	Desa	1.5		AL	TA	TA	TA	TA	TA	TA	TA	TA	TA	Tanah	TA
43	22	17+486	Bg - Kts	Skj - Sn	v			Ds. Karanglo	Kab. PS	4		AL	TA	TA	TA	TA	TA	AL	AL	AL	TA	Aspal	MT-2
44	23	18+201	Bg - Kts	Skj - Sn		v	-	Ds. Karangsono	Desa	2.5		AL	TA	TA	TA	TA	TA	TA	TA	TA	TA	Tanah	TA
45	24	18+675	Bg - Kts	Skj - Sn		v	-	Surabaya-Malang	Kab. PS	22		AL	AL	TA	TA	TA	TA	AL	AL	AL	TA	Aspal	SA-PLN-4
46	25	21+152	Bg - Kts	Skj - Sn	v			Ds. Pager	Kab. PS	5		AL	TA	TA	TA	TA	TA	AL	AL	TA	TA	Aspal	MP-2
47	26	21+752	Bg - Kts	Sn - Lw		v	-	Ds. Pager	Desa	2.5		AL	TA	TA	TA	TA	TA	AL	AL	TA	TA	Tanah	TA
48	27	22+543	Bg - Kts	Sn - Lw		v	-	Ds. Sekar Mojo	Desa	3		AL	TA	TA	TA	TA	TA	AL	AL	TA	TA	Aspal	TA
49	28	23+097	Bg - Kts	Sn - Lw		v	-	Ds. Tejawangi	Desa	4		AL	TA	TA	TA	TA	TA	AL	AL	TA	TA	Tanah	TA
50	29	23+413	Bg - Kts	Sn - Lw		v	-	Ds. Tejawangi	Desa	1.5		AL	TA	TA	TA	TA	TA	TA	TA	TA	TA	Tanah	TA
51	30	23+934	Bg - Kts	Sn - Lw	v			Ds. Parerejo	Desa	4		AL	TA	TA	TA	TA	TA	AL	AL	TA	TA	Aspal	MT-2
52	31	26+526	Bg - Kts	Sn - Lw		v	-	Ds. Parerejo	Desa	1.5		AL	TA	TA	TA	TA	TA	TA	TA	TA	TA	Tanah	TA
53	32	26+882	Bg - Kts	Sn - Lw		v	-	Ds. Parerejo	Desa	1.5		TA	TA	TA	TA	TA	TA	TA	AL	TA	TA	Tanah	TA
54	33	27+174	Bg - Kts	Sn - Lw		v	-	Ds. Parerejo	Desa	3		AL	TA	TA	TA	TA	TA	TA	AL	TA	TA		TA
55	34	27+431	Bg - Kts	Sn - Lw		v	-	Ds. Parerejo	Desa	3		AL	TA	TA	TA	TA	TA	TA	AL	TA	TA		TA
56	35	28+297	Bg - Kts	Sn - Lw		v	-	Ds. Sentul	Desa	3		AL	TA	TA	TA	TA	TA	TA	AL	TA	TA	Tanah	TA

Malang																								
Nomor		Letak			Jenis Perlintasan			Perlintasan			Perlengkapan / Rambu-Rambu									Jenis			Keterangan	
Urut	JPL	KM	Lintas	Antara Stasiun	Dijaga	Tidak Dijaga		Nama Jalan / Desa	Desa/ Kota	Lebar (m)	S. 35	Tabel I						Tabel II			Garis Kejut	Perkerasan		Pintu
						Resmi	Liar					22a	22b	23	24a	24b	24c	1a	1c	2b				
DISTRİK 85B LAWANG																								
KAB. MALANG																								
1	35A	28+915	Bg - Kts	Sn - Lw	-	v	-	Ds. Turirejo	Desa	1.5	TA	TA	TA	TA	TA	TA	TA	AL	AL	AL	TA	Tanah	TA	AL = Ada Lengkap
2	35B	29+128	Bg - Kts	Sn - Lw	-	v	-	Ds. Simpang	Desa	1.5	TA	TA	TA	TA	TA	TA	TA	TA	TA	TA	TA	Tanah	TA	TA= Tidak Ada
3	36A	28+000	Bg - Kts	Sn - Lw	-	v	-	DS. Kebon Jati	Desa	1.5	TA	TA	TA	TA	TA	TA	TA	TA	TA	TA	TA	Tanah	TA	AS = Ada Satu
4	36	29+553	Bg - Kts	Sn - Lw	JR	-	-	Sby - Malang	Kab. MI	22	TA	TA	TA	TA	TA	TA	TA	AL	AL	AL	AL	Aspal	MO-PLN-2	ARS = Ada Rusak Satu
5	37	29+716	Bg - Kts	Sn - Lw	JR	-	-	Tawang Sari	Kab. MI	3	TA	TA	TA	TA	TA	TA	TA	AL	AL	AL	AL	Aspal	ANG	ARD = Ada Rusak Dua
6	38	30+258	Bg - Kts	Sn - Lw	-	v	-	Kampung Baru	Desa	1.5	TA	TA	TA	TA	TA	TA	TA	TA	TA	TA	TA	Tanah	TA	
7	39	30+666	Bg - Kts	Sn - Lw	OP	-	-	Pandowo	Kab. MI	4	TA	TA	TA	TA	TA	TA	TA	AL	AL	AL	AL	Aspal	MP-2	
8	39A	30+688	Bg - Kts	Sn - Lw	-	v	-	Pandowo	Desa	1.5	TA	TA	TA	TA	TA	TA	TA	TA	TA	TA	TA	Tanah	TA	
9	40	30+821	Bg - Kts	Sn - Lw	OP	-	-	Ngamarto	Kab. MI	5	TA	TA	TA	TA	TA	TA	TA	AL	AL	AL	AL	Aspal	MP-2	
10	40A	31+330	Bg - Kts	Lw - Sgs	-	v	-	SMA Islam	Kab. MI	4	TA	TA	TA	TA	TA	TA	TA	AL	AL	AL	AL	Tanah	TA	
11	41	31+832	Bg - Kts	Lw - Sgs	JR	-	-	Sumber Waras	Kab. MI	4	TA	TA	TA	TA	TA	TA	TA	AL	AL	AL	AL	Aspal	MP-2	
12	42	32+319	Bg - Kts	Lw - Sgs	JR	-	-	Sumberwuni	Kab. MI	5	TA	TA	TA	TA	TA	TA	TA	AL	AL	AL	AL	Aspal	HG-2	
13	43	32+638	Bg - Kts	Lw - Sgs	-	v	-	Komp. ABRI	Kab. MI	1.5	TA	TA	TA	TA	TA	TA	TA	TA	TA	TA	TA	Tanah	TA	
14	44	33+502	Bg - Kts	Lw - Sgs	-	v	-	Ds. Kalianyar	Kab. MI	5	TA	TA	TA	TA	TA	TA	TA	AL	AL	AL	AL	Tanah	TA	
15	45	34+044	Bg - Kts	Lw - Sgs	JR	-	-	Yos Sudarso	Kab. MI	4	TA	TA	TA	TA	TA	TA	TA	AL	AL	AL	AL	Aspal	MT-2	
16	46	34+777	Bg - Kts	Lw - Sgs	-	v	-	Bedali	Desa	1.5	TA	TA	TA	TA	TA	TA	TA	TA	ARS	TA	TA	Tanah	TA	
DISTRİK 85C MALANG																								
17	48	36+648	Bg - Kts	Lw - Sgs	-	v	-	Randu Agung	Desa	4	TA	TA	TA	TA	TA	TA	TA	TA	TA	TA	TA	Tanah	TA	
18	49	37+484	Bg - Kts	Lw - Sgs	-	v	-	Ds. Losari	Desa	1.5	TA	TA	TA	TA	TA	TA	TA	TA	TA	TA	TA	Tanah	TA	
19	50	38+293	Bg - Kts	Lw - Sgs	JR	-	-	Ds. Rogonoto	Kab. MI	4.2	AL	TA	TA	TA	TA	TA	TA	AL	ARS		AL	Aspal	MO-PLN-2	
20	51	38+820	Bg - Kts	Lw - Sgs	-	v	-	Ds. Pagetan	Desa	1.5	TA	TA	TA	TA	TA	TA	TA	TA	TA	TA	TA	Tanah	TA	
21	52	39+021	Bg - Kts	Lw - Sgs	-	v	-	Ds. Pagetan	Desa	1.5	TA	TA	TA	TA	TA	TA	TA	TA	TA	TA	TA	Tanah	TA	
22	53	39+311	Bg - Kts	Sgs - Bmg	OP	-	-	Sby - Malang	Kab. MI	19	AL	TA	TA	TA	TA	TA	TA	AL	AL		AL	Aspal	SA-PLN-4	
23	54	40+346	Bg - Kts	Sgs - Bmg	-	v	-	Ds. Purwosari	Kab. MI	3	TA	TA	TA	TA	TA	TA	TA	AS	AS	AL		Aspal	TA	
24	55	41+446	Bg - Kts	Sgs - Bmg	JR	-	-	Ds. Tanjung Tirto	Kab. MI	4	AL	TA	TA	TA	TA	TA	TA	AL	AS			Aspal	HG-2	
25	56	42+093	Bg - Kts	Sgs - Bmg	JR	-	-	Karanglo	Kab. MI	6	AL	TA	TA	TA	TA	TA	TA	AL	AL		AL	Aspal	SA-PLN-4	

KODYA MALANG																							
26	57	42+920	Bg - Kts	Sgs - Bmg	-	v	-	Ds. Balai Arjosari	Kab. MI	2.5	TA	TA	AS	TA	TA	TA	TA	AL	ARD	AL	AL	Aspal	TA
27	58	43+573	Bg - Kts	Sgs - Bmg	-	v	-	Ds. Polowijen	Desa	1.5	TA	TA	TA	TA	TA	TA	TA	AL	AS	TA	TA	Tanah	TA
28	59	43+726	Bg - Kts	Sgs - Bmg	JR	-	-	Ikan Phiranha	Kab. MI	4	AL	TA	TA	ARS	TA	TA	TA	AL	AL	TA	TA	Aspal	HG-2
29	60	43+971	Bg - Kts	Sgs - Bmg	JR	-	-	A. Yani Utara	Kab. MI	23	AL	TA	TA	TA	TA	TA	TA	AL	AL	TA	AL	Aspal	SA-PLN-4
30	61	44+403	Bg - Kts	Bmg - MI	-	v	-	Pulosari	Desa	1.5	TA	TA	TA	TA	TA	TA	TA	AL	AL	TA	TA	Tanah	TA
31	62	44+515	Bg - Kts	Bmg - MI	-	v	-	Ds. Purwodadi	Kab. MI	3	TA	TA	TA	TA	TA	TA	TA	AL	AL	AL	AL	Aspal	TA
32	63	45+137	Bg - Kts	Bmg - MI	OP	-	-	Adi Sucipto	Kab. MI	6	TA	TA	TA	TA	TA	TA	TA	AL	ARS	TA	AL	Aspal	HG-2
33	63A	45+405	Bg - Kts	Bmg - MI	OP	-	-	Karya Timur	Kab. MI	7	TA	TA	TA	TA	TA	TA	TA	AL	ARS	TA	AL	Aspal	HG-2
34	64	45+743	Bg - Kts	Bmg - MI	-	v	-	Ds. Purwanto	Desa	1.5	TA	TA	TA	TA	TA	TA	TA	TA	TA	TA	TA	Tanah	TA
35	65	46+042	Bg - Kts	Bmg - MI	-	v	-	Ds. Purwanto	Desa	1.5	TA	TA	TA	TA	TA	TA	TA	TA	TA	TA	TA	Tanah	TA
36	66	46+397	Bg - Kts	Bmg - MI	JR	-	-	Ciliwung	Kab. MI	6	TA	TA	TA	TA	TA	TA	TA	AL	AL	TA	AL	Aspal	MO-SP-2
37	67	46+802	Bg - Kts	Bmg - MI	-	v	-	Ds. Purwanto	Desa	1.5	TA	TA	TA	TA	TA	TA	TA	TA	TA	TA	TA	Tanah	TA
38	68	47+062	Bg - Kts	Bmg - MI	JR	-	-	Indra Giri	Kab. MI	6	TA	TA	TA	TA	TA	TA	TA	AL	AL	TA	AS	Aspal	HG-2
39	68A	47+135	Bg - Kts	Bmg - MI	-	v	-	Penjara	Desa	1.5	TA	TA	TA	TA	TA	TA	TA	TA	TA	TA	TA	Tanah	TA
40	69	47+908	Bg - Kts	Bmg - MI	JR	-	-	W. R. Supratman	Kab. MI	8	TA	TA	TA	TA	TA	TA	TA	AL	AL	TA	AL	Aspal	MO-SP-2
41	69A	48+334	Bg - Kts	Bmg - MI	JR	-	-	Dr. Cipto	Kab. MI	8.1	AL	TA	TA	TA	TA	TA	TA	AL	AL	TA	AL	Aspal	MO-PLN-2
42	71	50+199	Bg - Kts	MI - Mik	JR	-	-	Mangunsarkoro	Kab. MI	3.7	AL	TA	TA	TA	TA	TA	TA	AL	AL	TA	AL	Aspal	HG-2
43	72	50+244	Bg - Kts	MI - Mik	-	v	-	Ds. Jodipan	Kab. MI	1.5	TA	TA	TA	TA	TA	TA	TA	TA	TA	TA	TA	Tanah	TA
44	73	50+417	Bg - Kts	MI - Mik	JR	-	-	Zainal Zakse	Kab. MI	7.5	AL	TA	TA	TA	TA	TA	TA	AL	AL	TA	AL	Aspal	MO-PLN-2
45	74	50+576	Bg - Kts	MI - Mik	-	v	-	Malang Kota Lama	Desa	1.5	TA	TA	TA	TA	TA	TA	TA	TA	TA	TA	TA	Tanah	TA
46	75	50+788	Bg - Kts	MI - Mik	-	v	-	Malang Kota Lama	Desa	1.5	TA	TA	TA	TA	TA	TA	TA	TA	TA	TA	TA	Tanah	TA
47	76	50+916	Bg - Kts	MI - Mik	-	v	-	Malang Kota Lama	Desa	1.5	TA	TA	TA	TA	TA	TA	TA	TA	TA	TA	TA	Tanah	TA
48	77	50+975	Bg - Kts	MI - Mik	-	v	-	Malang Kota Lama	Desa	1.5	TA	TA	TA	TA	TA	TA	TA	TA	TA	TA	TA	Tanah	TA
49	78	51+212	Bg - Kts	MI - Mik	OP	-	-	Martadinata	Kab. MI	34	AL	TA	TA	TA	TA	TA	TA	AL	AL	TA	AL	Aspal	MO-PLN-4
50	79	52+922	Bg - Kts	Mik - Psi	-	v	-	Cipto Mulyo	Desa	1.5	TA	TA	TA	TA	TA	TA	TA	TA	TA	TA	TA	Tanah	TA
51	80	53+398	Bg - Kts	Mik - Psi	-	v	-	Ds. Kebon Sari	Desa	1.5	TA	TA	TA	TA	TA	TA	TA	TA	TA	TA	TA	Tanah	TA
52	81	54+081	Bg - Kts	Mik - Psi	-	v	-	Ds. Kebon Agung	Desa	1.5	TA	TA	TA	TA	TA	TA	TA	TA	TA	TA	TA	Tanah	TA
53	82	54+253	Bg - Kts	Mik - Psi	-	v	-	Ds. Kebon Agung	Desa	1.5	TA	TA	TA	TA	TA	TA	TA	TA	TA	TA	TA	Tanah	TA
54	83	54+412	Bg - Kts	Mik - Psi	-	v	-	Ds. Kebon Agung	Desa	1.5	TA	TA	TA	TA	TA	TA	TA	TA	TA	TA	TA	Tanah	TA
55	84	54+546	Bg - Kts	Mik - Psi	JR	-	-	Satsui Tubun	Kab. MI	6.5	AL	TA	TA	TA	TA	TA	TA	AL	AL	TA	AL	Aspal	HG-2

Blitar																									
Nomor		Letak			Jenis Perlintasan			Perlintasan			Perlengkapan / Rambu-Rambu									Jenis			Keterangan		
Urut	JPL	KM	Lintas	Antara Stasiun	Dijaga	Tidak Dijaga		Nama Jalan / Desa	Desa/Kota	Lebar (m)	S. 35	Tabel I						Tabel II			Garis Kejut	Perkerasan		Pintu	
						Resmi	Liar					22a	22b	23	24a	24b	24c	1a	1c	2b					
1	99		Bg - Kts	Psi - Kpn	-	v	-	Ds. Mojosari	Desa	1.5	TA	TA	TA	TA	TA	TA	TA	TA	TA	TA	TA	TA	Tanah	TA	
2	100		Bg - Kts	Psi - Kpn	-	v	-	Ds. Jatirejo	Kab. BL	3.6	AL	TA	TA	TA	TA	TA	AL	AL	AL	TA	Aspal	TA			
3	101		Bg - Kts	Psi - Kpn	-	v	-	Ds. Ngadilangkung	Desa	1.5	TA	TA	TA	TA	TA	TA	TA	TA	TA	TA	TA	TA	Tanah	TA	
4	102		Bg - Kts	Psi - Kpn	-	v	-	Ds. Ngadilangkung	Desa	1.5	TA	TA	TA	TA	TA	TA	TA	TA	TA	TA	TA	TA	Tanah	TA	
5	103		Bg - Kts	Psi - Kpn	-	v	-	Ds. Jatirejo	Kab. BL	3.4	AL	AL	TA	TA	TA	TA	AL	AL	AL	TA	Aspal	TA			
6	104		Bg - Kts	Psi - Kpn	-	v	-	Ds. Ardirejo	Desa	1.5	TA	TA	TA	TA	TA	TA	TA	TA	TA	TA	TA	TA	Tanah	TA	
7	105		Bg - Kts	Psi - Kpn	-	v	-	Ds. Ardirejo	Kab. BL	2.5	AL	AL	TA	TA	TA	TA	AL	AL	AL	AL	Aspal	TA			
8	106		Bg - Kts	Psi - Kpn	-	v	-	Ds. Kepanjen	Desa	1.5	TA	TA	TA	TA	TA	TA	TA	TA	TA	TA	TA	TA	Tanah	TA	
9	107		Bg - Kts	Kpn - Nb	OP	-	-	Ds. Kepanjen	Kab. BL	8	AL	AL	TA	TA	TA	TA	AL	AL	AL	AL	Aspal	HG-2			
10	107A		Bg - Kts	Kpn - Nb	-	v	-	Ds. Kepanjen	Desa	2.5	AL	AS	TA	TA	TA	TA	AS	AS	TA	TA	Tanah	TA			
11	108		Bg - Kts	Kpn - Nb	-	v	-	Ds. Kepanjen	Desa	2	TA	TA	TA	TA	TA	TA	TA	TA	TA	TA	TA	TA	Tanah	TA	
12	109		Bg - Kts	Kpn - Nb	-	v	-	Ds. Cempoko Mulyo	Desa	2	TA	TA	TA	TA	TA	TA	TA	TA	TA	TA	TA	TA	Tanah	TA	
13	110		Bg - Kts	Kpn - Nb	JR	-	-	Ds. Cempoko Mulyo	Kab. BL	5.5	AL	AL	AL	TA	TA	TA	AL	AL	AL	AL	Aspal	HG-2			
14	111		Bg - Kts	Kpn - Nb	-	v	-	Ds. Panggungrejo	Desa	2	AL	TA	AL	TA	TA	TA	AL	AL	AL	TA	Tanah	TA			
15	112		Bg - Kts	Kpn - Nb	-	v	-	Ds. Panggungrejo	Desa	2.5	AL	TA	AL	TA	TA	TA	AL	AL	AL	TA	Tanah	TA			
16	113		Bg - Kts	Kpn - Nb	-	v	-	Ds. Panggungrejo	Desa	4	AL	TA	AL	TA	TA	TA	AL	AL	AL	TA	Tanah	TA			
17	113A		Bg - Kts	Kpn - Nb	-	v	-	Ds. Mangunrejo	Desa	2	AL	TA	AL	TA	TA	TA	AL	AL	AL	TA	Tanah	TA			
18	114		Bg - Kts	Kpn - Nb	-	v	-	Ds. Slorok	Desa	2	TA	TA	TA	TA	TA	TA	TA	TA	TA	TA	TA	TA	Tanah	TA	
19	114A		Bg - Kts	Kpn - Nb	-	v	-	Ds. Ngebruk	Desa	1.5	AL	TA	AL	TA	TA	TA	TA	TA	TA	TA	TA	TA	Tanah	TA	
20	114B		Bg - Kts	Kpn - Nb	-	v	-	Ds. Ngebruk	Desa	4	AL	AL	AL	TA	TA	TA	AL	AL	AS	TA	Tanah	TA			
21	115		Bg - Kts	Kpn - Nb	-	v	-	Ds. Ngebruk	Desa	4.5	AL	TA	AL	TA	TA	TA	AL	AL	AL	AL	Tanah	TA			
22	116		Bg - Kts	Nb - Sbp	OP	-	-	Ds. Ngebruk	Kab. BL	4.7	AL	AL	AL	TA	TA	TA	AL	AL	AL	AL	Aspal	HG-2			
23	116A		Bg - Kts	Nb - Sbp	-	v	-	Ds. Ngebruk	Desa	1.5	TA	TA	TA	TA	TA	TA	TA	TA	TA	TA	TA	TA	Tanah	TA	
24	117		Bg - Kts	Nb - Sbp	-	v	-	Ds. Sambigede	Desa	1.2	TA	TA	TA	TA	TA	TA	TA	TA	TA	TA	TA	TA	Tanah	TA	
25	118		Bg - Kts	Nb - Sbp	-	v	-	Ds. Sambigede	Desa	4	AL	AL	AL	TA	TA	TA	AL	AL	AL	TA	Tanah	TA			
26	118A		Bg - Kts	Nb - Sbp	-	v	-	Ds. Jatiwangi	Desa	4	TA	TA	TA	TA	TA	TA	AS	AS	AS	TA	Tanah	TA			
27	119		Bg - Kts	Nb - Sbp	-	v	-	Ds. Jatiwangi	Kab. BL	4	AL	TA	AL	TA	TA	TA	AL	AL	AL	TA	Aspal	TA			
28	119A		Bg - Kts	Nb - Sbp	-	v	-	Ds. Jatiwangi	Kab. BL	3	TA	TA	AL	TA	TA	TA	AL	AL	AL	TA	Aspal	TA			
29	120		Bg - Kts	Nb - Sbp	-	v	-	Ds. Jatiwangi	Kab. BL	3	AL	AL	AL	TA	TA	TA	AL	AL	AL	TA	Aspal	TA			
30	121		Bg - Kts	Nb - Sbp	-	v	-	Ds. Sumber Pucung	Desa	3	AL	AL	AL	TA	TA	TA	AL	AL	AL	TA	Tanah	TA			
31	122		Bg - Kts	Sbp - Pgj	OP	-	-	Ds. Sumber Pucung	Kab. BL	4	AL	AL	AL	TA	TA	TA	AL	AL	AL	AL	Aspal	HG-2			
32	123A I		Bg - Kts	Sbp - Pgj	-	v	-	PLTA Kr. Kates	Desa	7	AL	TA	TA	TA	TA	TA	TA	TA	TA	AL	Aspal	TA			
33	123A II		Bg - Kts	Sbp - Pgj	JR	-	-	Bend. Kr. Kates	Desa	10	AL	TA	TA	TA	TA	TA	AL	AL	TA	AL	Aspal	MO-PLN-2			
34	123A		Bg - Kts	Sbp - Pgj	-	v	-	Ds. Pohgajih	Desa	1.5	TA	TA	TA	TA	TA	TA	TA	TA	TA	TA	Tanah	TA			
35	123B		Bg - Kts	Sbp - Pgj	-	v	-	Ds. Pohgajih	Desa	1.5	TA	TA	TA	TA	TA	TA	TA	TA	TA	TA	Tanah	TA			
36	124		Bg - Kts	Sbp - Pgj	-	v	-	Ds. Pohgajih	Desa	1.6	TA	TA	TA	TA	TA	TA	TA	TA	TA	TA	Tanah	TA			
37	125		Bg - Kts	Pgj - Ksb	-	v	-	Ds. Pohgajih	Desa	1.5	TA	TA	TA	TA	TA	TA	TA	TA	TA	TA	Tanah	TA			
38	126		Bg - Kts	Pgj - Ksb	-	v	-	Ds. Pohgajih	Desa	2	TA	TA	TA	TA	TA	TA	TA	TA	TA	TA	Tanah	TA			
39	127		Bg - Kts	Pgj - Ksb	-	v	-	Ds. Pohgajih	Desa	1.5	TA	TA	TA	TA	TA	TA	TA	TA	TA	TA	Tanah	TA			
40	128		Bg - Kts	Pgj - Ksb	-	v	-	Ds. Sukoanyar	Desa	1.5	AS	TA	TA	TA	TA	TA	TA	TA	TA	TA	Tanah	TA			

81	165	Bg - Kts	Tal - Grm	-	v	-	Ds. Talun	Kab. BL	4	TA	TA	AS	AL	TA	TA	TA	AL	AL	TA	TA	Aspal	TA
82	166	Bg - Kts	Tal - Grm	-	v	-	Ds. Talun	Desa	1.5	TA	TA	TA	AL	TA	TA	TA	AS	AS	TA	TA	Tanah	TA
83	167	Bg - Kts	Tal - Grm	-	v	-	Ds. Talun	Desa	1.5	AS	TA	TA	AL	TA	TA	TA	AS	TA	TA	TA	Tanah	TA
84	168	Bg - Kts	Tal - Grm	-	v	-	Ds. Talun	Desa	1.75	ARS	TA	TA	AL	TA	TA	TA	AL	AL	TA	TA	Tanah	TA
85	168A	Bg - Kts	Tal - Grm	-	v	-	Ds. Pasirharjo	Kab. BL	4.5	TA	TA	TA	AL	TA	TA	TA	AL	AL	TA	AS	Aspal	TA
86	169	Bg - Kts	Tal - Grm	-	v	-	Ds. Pasirharjo	Kab. BL	4.25	ARS	TA	TA	AL	TA	TA	TA	AL	ARS	TA	AS	Aspal	TA
87	170	Bg - Kts	Tal - Grm	-	v	-	Ds. Kendalsewu	Kab. BL	4	ARS	TA	TA	AL	TA	TA	TA	AL	AS	TA	AL	Aspal	TA
88	170A	Bg - Kts	Tal - Grm	-	v	-	Ds. Kendalsewu	Desa	1	TA	TA	TA	AL	TA	TA	TA	TA	AL	TA	TA	Tanah	TA
89	171	Bg - Kts	Tal - Grm	-	v	-	Ds. Kendalsewu	Desa	1.5	TA	TA	TA	AL	TA	TA	TA	TA	AL	TA	TA	Tanah	TA
90	171A	Bg - Kts	Tal - Grm	-	v	-	Ds. Kendalsewu	Desa	1	TA	TA	TA	AL	TA	TA	TA	TA	AL	TA	TA	Tanah	TA
91	172	Bg - Kts	Tal - Grm	-	v	-	Ds. Kendalsewu	Kab. BL	4	TA	TA	TA	AL	TA	TA	TA	TA	AL	TA	TA	Tanah	TA
92	172A	Bg - Kts	Tal - Grm	-	v	-	Ds. Benu	Desa	1.5	TA	TA	TA	AL	TA	TA	TA	TA	AL	TA	TA	Tanah	TA
93	173	Bg - Kts	Tal - Grm	-	v	-	Ds. Benu	Kab. BL	4	TA	TA	ARS	TA	AL	AL	AL	AL	AL	TA	TA	Aspal	TA
94	173A	Bg - Kts	Tal - Grm	-	v	-	Ds. Benu	Desa	1.5	TA	TA	TA	TA	TA	TA	TA	TA	TA	TA	TA	Tanah	TA
95	173B	Bg - Kts	Tal - Grm	-	v	-	Ds. Benu	Kab. BL	4	AL	TA	TA	TA	TA	TA	TA	TA	AL	TA	TA	Tanah	TA
96	174	Bg - Kts	Tal - Grm	-	v	-	Ds. Benu	Kab. BL	4	TA	TA	ARS	AL	AL	AL	AL	TA	ARS	TA	TA	Tanah	TA
97	174A	Bg - Kts	Tal - Grm	-	v	-	Ds. Benu	Desa	1.5	TA	TA	TA	TA	TA	TA	TA	TA	TA	TA	TA	Tanah	TA
98	175	Bg - Kts	Tal - Grm	-	v	-	Ds. Benu	Kab. BL	4	TA	TA	TA	AL	TA	TA	TA	TA	AS	TA	TA	Tanah	TA
99	176	Bg - Kts	Tal - Grm	-	v	-	Ds. Benu	Kab. BL	4	TA	TA	TA	AL	TA	TA	TA	TA	TA	TA	TA	Tanah	TA
100	177	Bg - Kts	Tal - Grm	-	v	-	Ds. Garum	Kab. BL	4	ARS	TA	TA	AL	TA	TA	TA	AL	TA	TA	TA	Tanah	TA
101	178	Bg - Kts	Tal - Grm	JR	-	-	Ds. Garum	Kab. BL	4	TA	TA	TA	AL	TA	TA	TA	AL	AL	TA	AL	Tanah	HG-2
102	179	Bg - Kts	Tal - Grm	OP	-	-	Ds. Tawang Sari	Kab. BL	4	TA	AS	TA	AL	AL	AL	AL	TA	ARS	TA	TA	Tanah	HG-2
103	180	Bg - Kts	Grm - BI	OP	-	-	Ds. Sumberdiran	Kab. BL	4	TA	TA	TA	AL	TA	AL	AL	AS		TA	TA	Tanah	HG-2
104	181	Bg - Kts	Grm - BI	-	v	-	Ds. Pojok	Desa	1.5	TA	TA	TA	AL	TA	AL	AL	AL	ARS	TA	TA	Tanah	TA
105	182	Bg - Kts	Grm - BI	-	v	-	Ds. Pojok	Kab. BL	4	TA	TA	TA	AL	TA	AL	AL	AL	AL	TA	TA	Tanah	TA
106	183	Bg - Kts	Grm - BI	-	v	-	Ds. Pojok	Desa	1.2	TA	TA	TA	AL	TA	AL	AL	TA	TA	TA	TA	Tanah	TA
107	184	Bg - Kts	Grm - BI	-	v	-	Ds. Pojok	Desa	1.2	TA	TA	TA	AL	TA	AL	AL	TA	TA	TA	TA	Tanah	TA
108	185	Bg - Kts	Grm - BI	-	v	-	Ds. Pojok	Kab. BL	4	TA	TA	TA	AL	TA	AL	AL	AL	AL	TA	TA	Aspal	TA
109	186	Bg - Kts	Grm - BI	-	v	-	Ds. Pojok	Desa	1.1	TA	TA	ARS	TA	TA	TA	TA	AL	ARD	TA	TA	Tanah	TA
110	187	Bg - Kts	Grm - BI	-	v	-	Ds. Gedok	Kodya BL	4	TA	TA	ARS	TA	AL	AL	AL	AL	AL	AL	TA	Aspal	TA
111	188	Bg - Kts	Grm - BI	-	v	-	Ds. Gedok	Kodya BL	4	TA	TA	ARD	TA	TA	TA	TA	AL	AL	AL	TA	Aspal	TA
112	189	Bg - Kts	Grm - BI	-	v	-	Ds. Sanan Wetan	Kodya BL	3	AL	TA	ARD	TA	TA	TA	TA	TA	ARS	TA	TA	Aspal	TA
113	190	Bg - Kts	Grm - BI	JR	-	-	Imam Bonjol BI	Kodya BL	8	TA	AS	TA	TA	AL	AL	AL	AL	ARS	TA	AS	Aspal	MO-PLN-2
114	191	Bg - Kts	Grm - BI	JR	-	-	A. Yani Blitar	Kodya BL	6	TA	TA	TA	TA	TA	TA	TA	TA	TA	TA	TA	Aspal	MO-PLN-2
115	192	Bg - Kts	Grm - BI	JR	-	-	Nias Blitar	Kodya BL	4	TA	TA	AS	TA	TA	TA	TA	ARS	ARS	TA	AL	Aspal	MP-2
116	193	Bg - Kts	Grm - BI	JR	-	-	Sumatera Blitar	Kodya BL	4	TA	ARD	ARD	TA	AL	AL	AL	AL	ARD	TA	AL	Aspal	HG-2
117	194	Bg - Kts	Grm - BI	-	v	-	Ds. Kepanjen Kidul	Kodya BL	1.2	ARS	TA	TA	TA	TA	TA	TA	TA	TA	TA	TA	Tanah	TA
118	195	Bg - Kts	Grm - BI	OP	-	-	Veteran Blitar	Kodya BL	6.5	TA	AL	TA	TA	AL	AL	AL	TA	TA	TA	TA	Aspal	MO-PLN-2
119	196	Bg - Kts	BI - Rj	OP	-	-	Angrek Blitar	Kodya BL	6.5	TA	TA	TA	TA	TA	TA	TA	AS	TA	TA	AS	Aspal	MO-PLN-2
120	197	Bg - Kts	BI - Rj	OP	-	-	Mawar Blitar	Kodya BL	7	TA	TA	TA	TA	TA	TA	TA	TA	TA	TA	AS	Aspal	SA-PLN-4

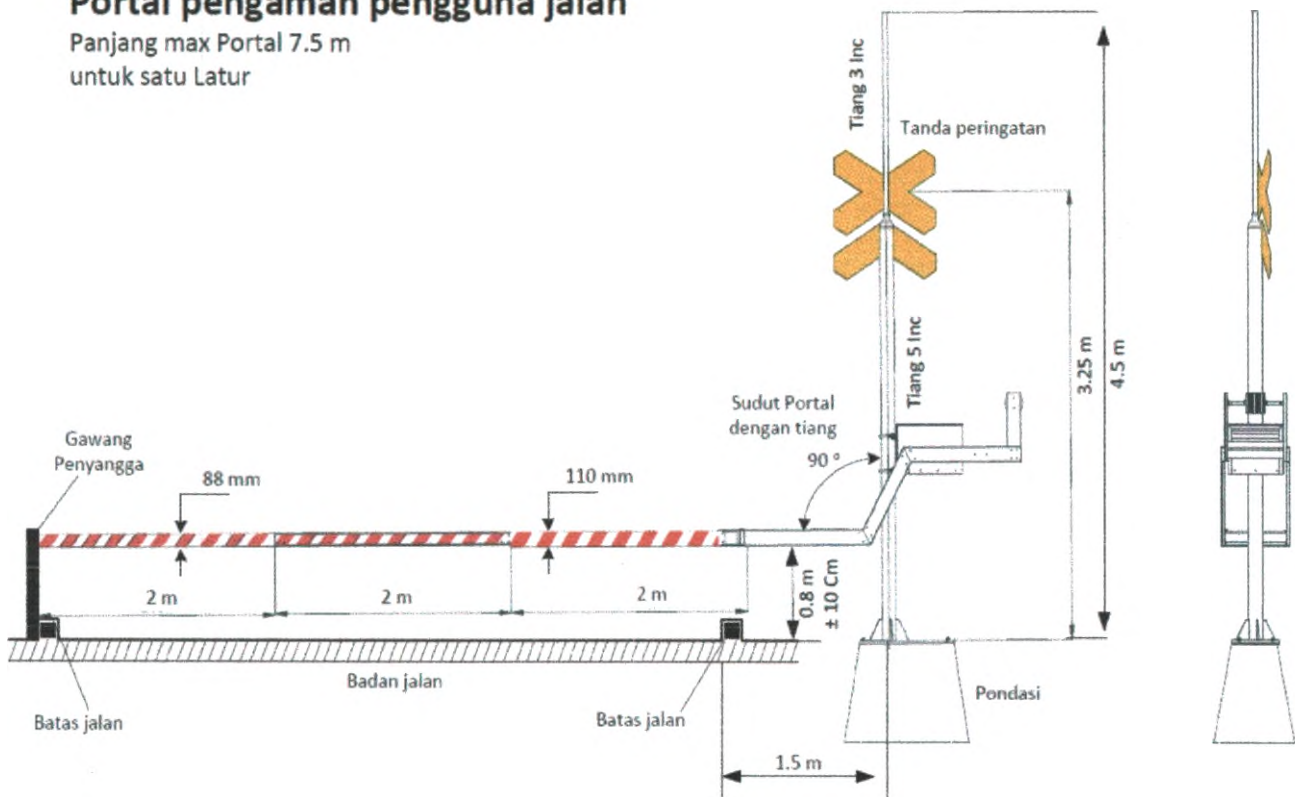
121	198	Bg - Kts	BI - Rj	-	v	-	Ds. Sukorejo	Kodya BL	1.5	AS	TA	TA	TA	TA	TA	TA	TA	ARS	TA	AS	Aspal	TA
122	199	Bg - Kts	BI - Rj	-	v	-	Ds. Pekunden	Kodya BL	4	AS	TA	ARS	TA	TA	TA	TA	TA	TA	AL	TA	Aspal	TA
123	200	Bg - Kts	BI - Rj	-	v	-	Ds. Pekunden	Kodya BL	4.15	AS	TA	ARS	TA	TA	TA	TA	AS	TA	AS	TA	Aspal	TA
124	201	Bg - Kts	BI - Rj	JR	-	-	Tanjung Blitar	Kodya BL	9	AS	AS	ARS	TA	AL	AL	AL	TA	AS	TA	AL	Aspal	SA-PLN-4
125	202	Bg - Kts	BI - Rj	-	v	-	Kota Blitar	Kab. BL	4	AS	TA	TA	TA	TA	TA	TA	TA	TA	AL	AL	Tanah	TA
126	203	Bg - Kts	BI - Rj	-	v	-	Ds. Sanan Kulon	Kab. BL	3	AS	TA	ARD	TA	TA	TA	TA	TA	TA	TA	TA	Tanah	TA
127	204	Bg - Kts	BI - Rj	-	v	-	Ds. Sanan Kulon	Kab. BL	4.1	AL	TA	ARD	TA	TA	TA	TA	TA	ARD	TA	TA	Tanah	TA
128	205	Bg - Kts	BI - Rj	-	v	-	Ds. Kali Pucang	Kab. BL	4.1	AL	TA	ARD	TA	TA	TA	TA	ARD	ARD	TA	TA	Aspal	TA
129	206	Bg - Kts	BI - Rj	-	v	-	Ds. Ngaglik	Kab. BL	3	TA	TA	TA	TA	TA	TA	TA	AL	ARS	TA	TA	Tanah	TA
130	207	Bg - Kts	BI - Rj	-	v	-	Ds. Bendo	Kab. BL	4	TA	TA	TA	TA	TA	TA	TA	ARS	TA	TA	AS	Tanah	TA
131	208	Bg - Kts	BI - Rj	-	v	-	DS. Kandangan	Kab. BL	4	AL	TA	TA	TA	TA	TA	TA	AL	TA	TA	TA	Tanah	TA
132	209	Bg - Kts	BI - Rj	-	v	-	DS. Kandangan	Kab. BL	3	TA	TA	TA	TA	TA	TA	TA	TA	TA	TA	TA	Tanah	TA
133	210	Bg - Kts	BI - Rj	-	v	-	Ds. Selo Kajang	Kab. BL	4	TA	TA	TA	TA	TA	TA	TA	AL	TA	TA	TA	Tanah	TA
134	211	Bg - Kts	BI - Rj	JR	-	-	Ds. Jajar	Kab. BL	8.4	AL	AS	TA	TA	TA	TA	TA	ARS	ARS	TA	TA	Aspal	SA-PLN-4

LAMPIRAN II
PERATURAN MENTERI PERHUBUNGAN
REPUBLIK INDONESIA
NOMOR PM 94 TAHUN 2018
TENTANG
PENINGKATAN KESELAMATAN PERLINTASAN
SEBIDANG ANTARA JALUR KERETA API
DENGAN JALAN

BENTUK DAN UKURAN PERALATAN KESELAMATAN
PERLINTASAN SEBIDANG

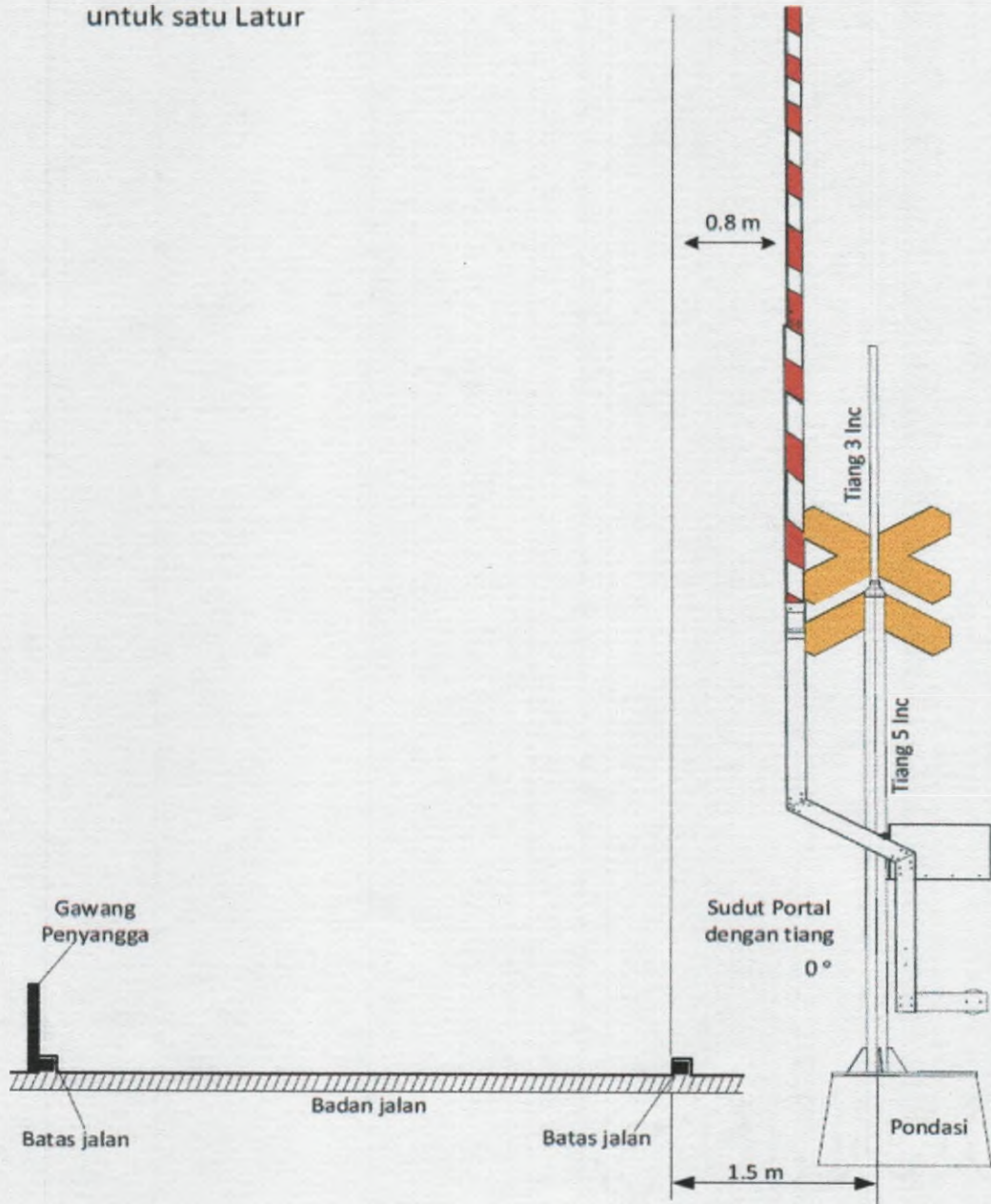
Portal pengaman pengguna jalan

Panjang max Portal 7.5 m
untuk satu Latur

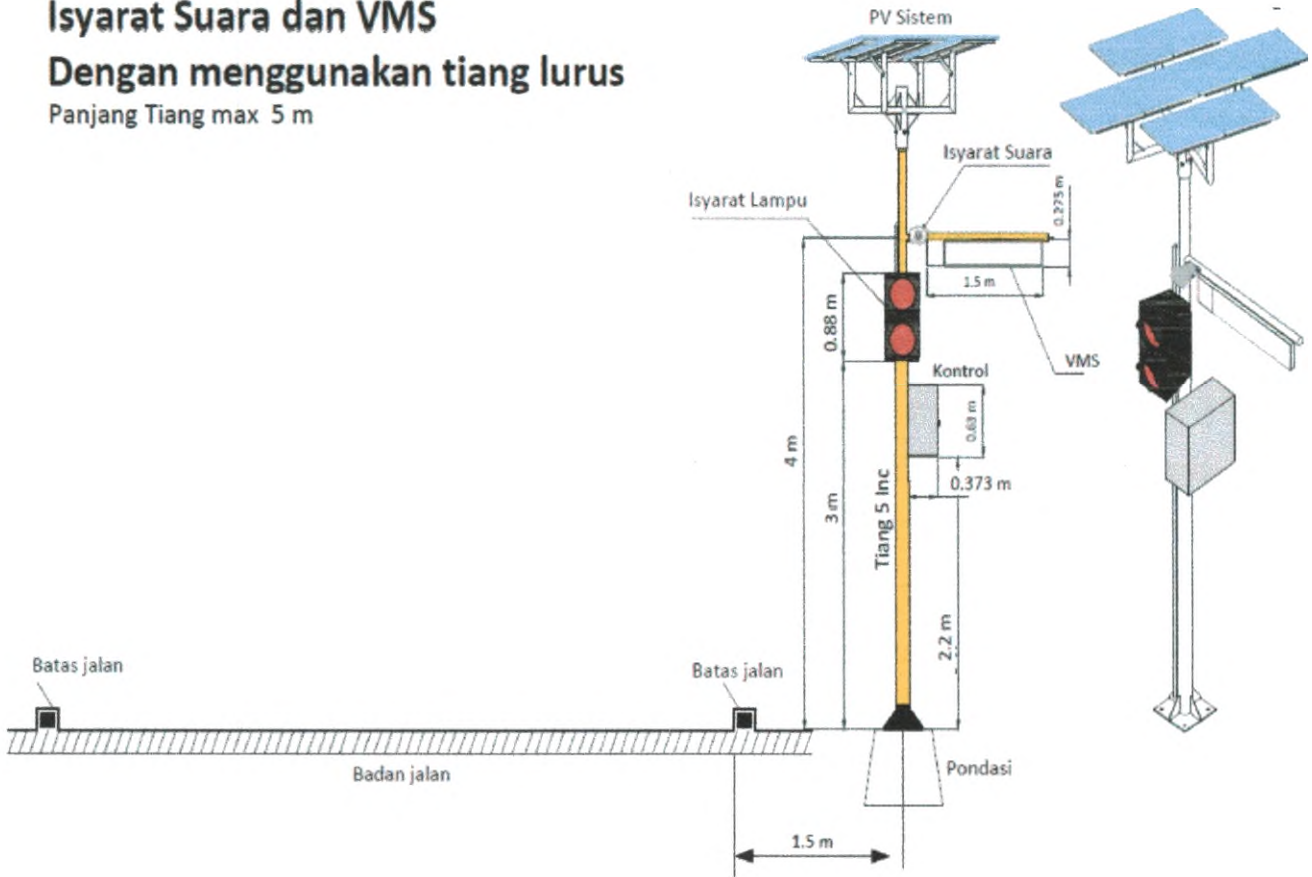


Portal pengaman pengguna jalan

Panjang max Portal 7.5 m
untuk satu Latur

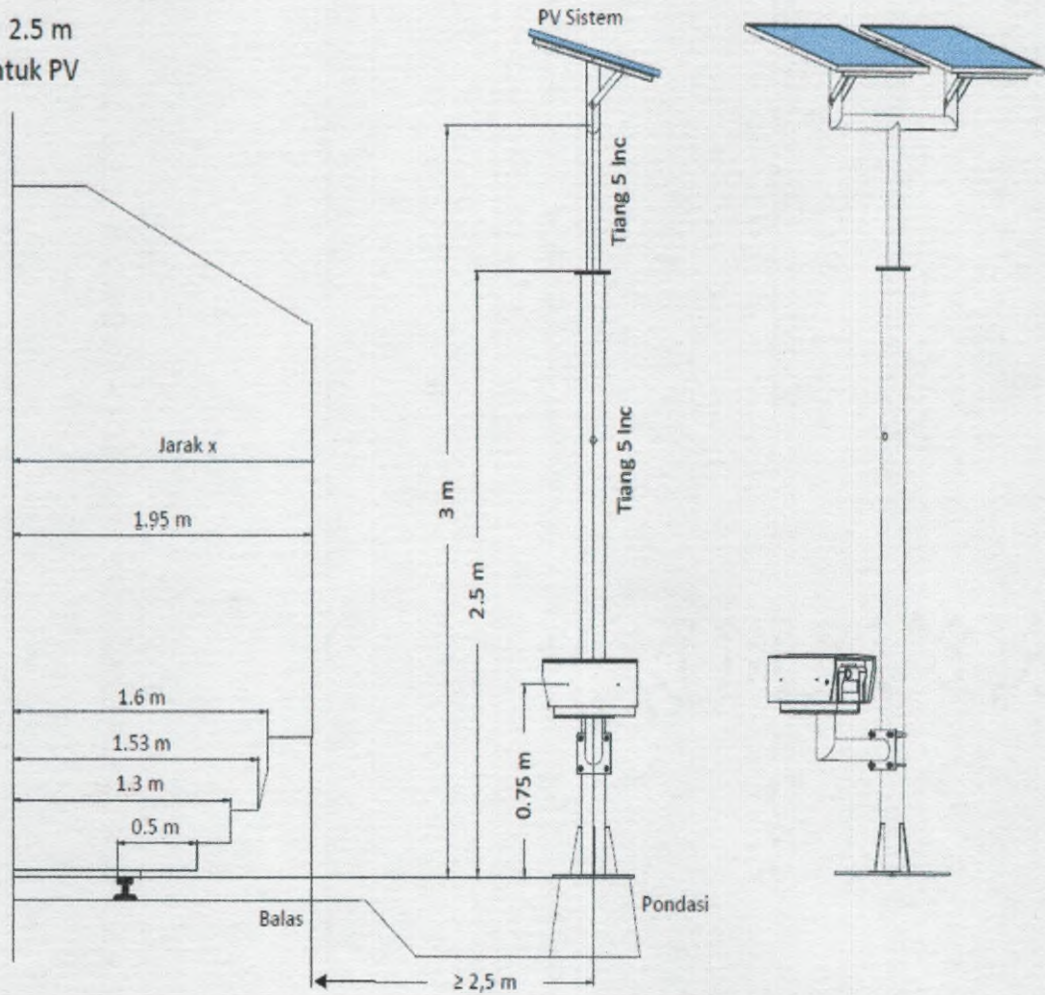


**Isyarat Lampu,
Isyarat Suara dan VMS
Dengan menggunakan tiang lurus**
Panjang Tiang max 5 m



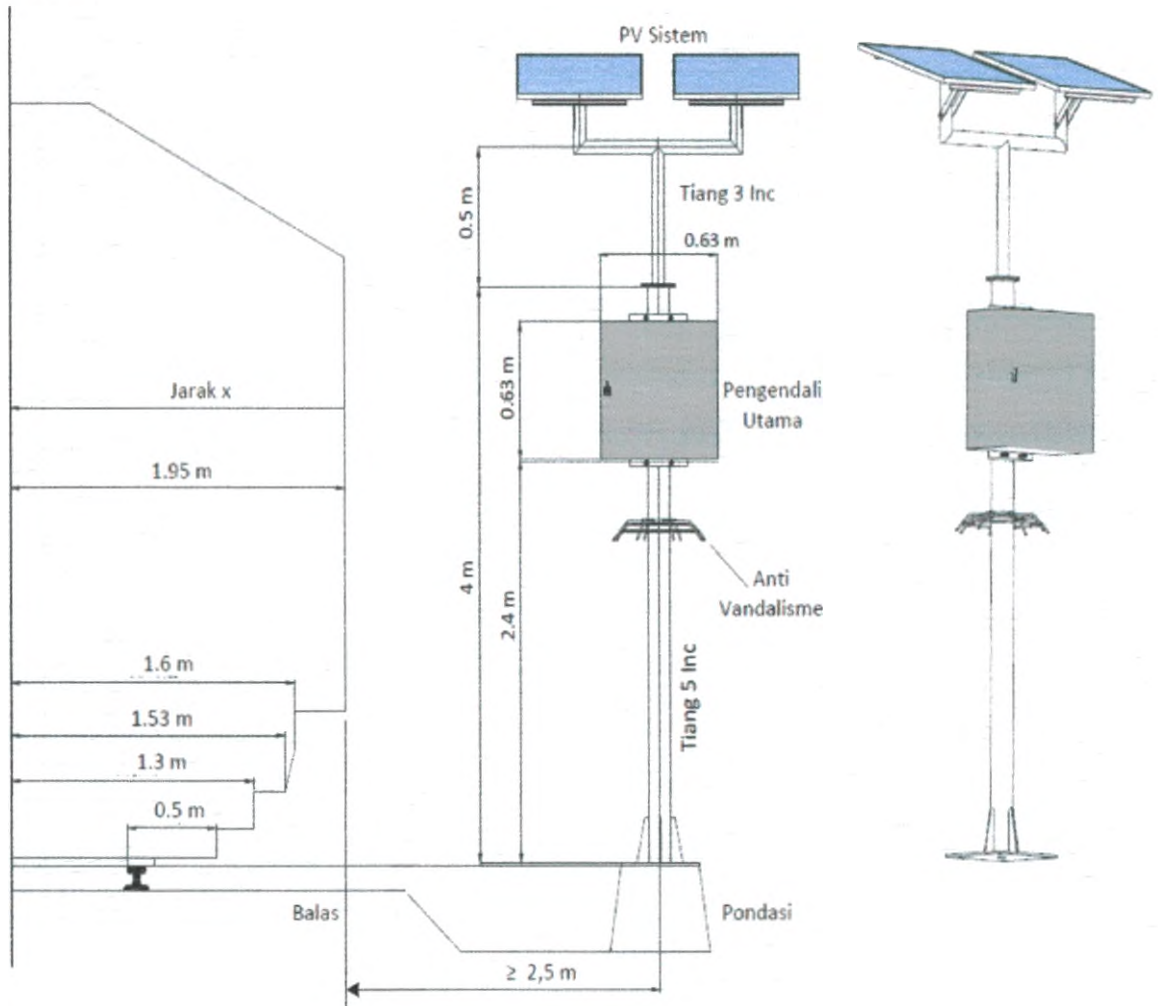
Alat Pendeteksi Kereta Api

Panjang Tiang max 2.5 m
di tambah 0.5 m untuk PV
Sistem



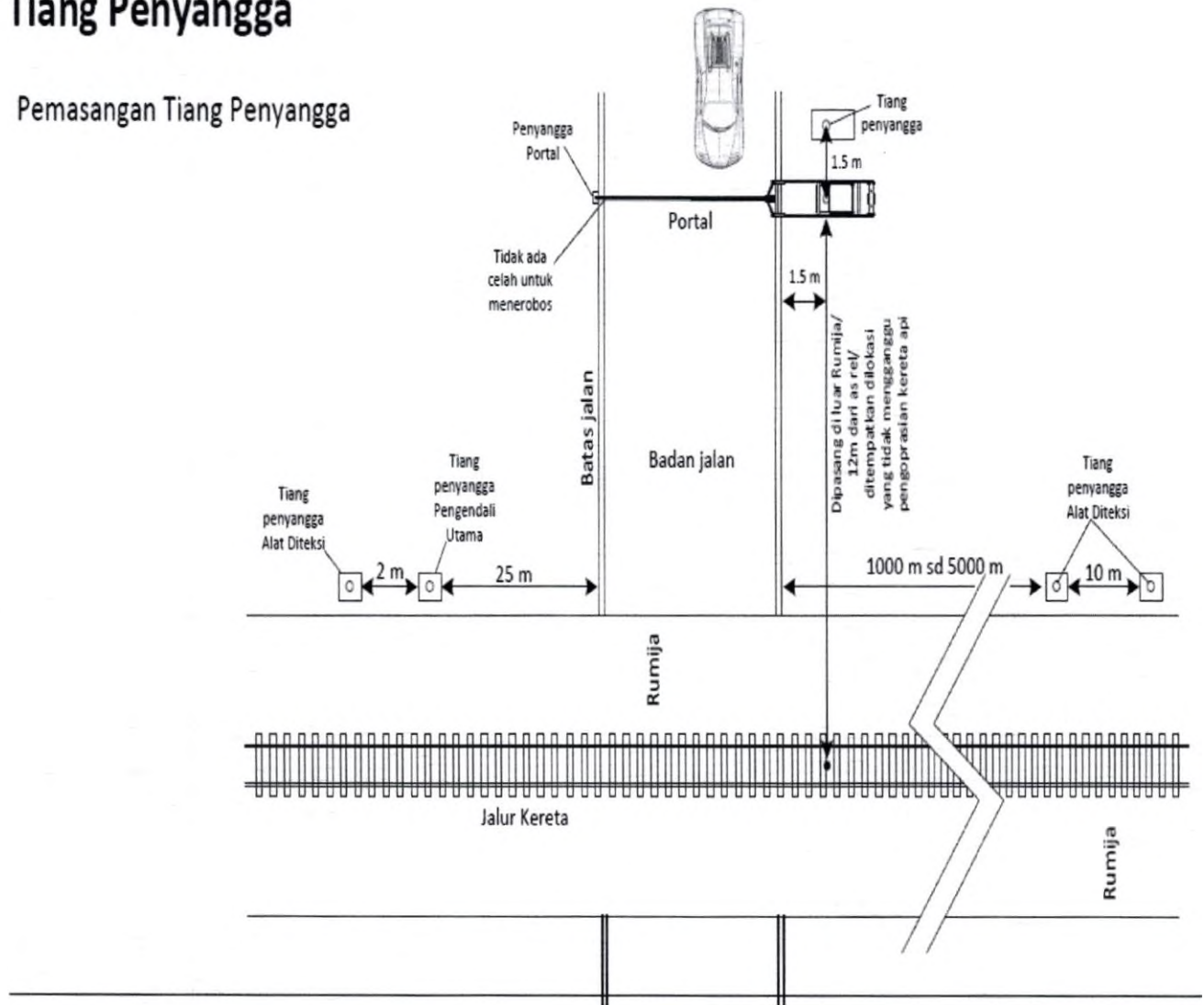
Pengendali Utama

Panjang Tiang max 4 m
di tambah 0.5 m untuk PV
Sistem



Tiang Penyangga

Pemasangan Tiang Penyangga



MENTERI PERHUBUNGAN
REPUBLIK INDONESIA,

ttd

BUDI KARYA SUMADI

Salinan sesuai dengan aslinya

KEPALA BIRO HUKUM,


WAHJU ADJI H., SH, DESS
Pembina Utama Muda (IV/c)
NIP. 19551023 199203 1 003

LAMPIRAN III
PERATURAN MENTERI PERHUBUNGAN
REPUBLIK INDONESIA
NOMOR PM 94 TAHUN 2018
TENTANG
PENINGKATAN KESELAMATAN PERLINTASAN
SEBIDANG ANTARA JALUR KERETA API
DENGAN JALAN

FORMAT PENGESAHAN ATAU REKOMENDASI PRODUK PERALATAN
KESELAMATAN PERLINTASAN SEBIDANG

KEPUTUSAN DIREKTUR JENDERAL PERKERETAAPIAN
NOMOR

TENTANG
PENGESAHAN/REKOMENDASI PERALATAN KESELAMATAN PERLINTASAN
SEBIDANG KEPADA PT. ...

DIREKTUR JENDERAL PERKERETAAPIAN,

- Menimbang : a. bahwa ...;
b. bahwa ...; dst
- Mengingat : 1. ...;
2. ...; dst.
- Memperhatikan : 1. Surat Direktur Utama PT. ... Nomor ... tanggal ... perihal Permohonan Pengesahan/Rekomendasi Peralatan Keselamatan Perlintasan Sebidang;
2. Berita acara hasil uji coba lapangan Peralatan Keselamatan Perlintasan Sebidang tanggal ...;

MEMUTUSKAN:

- Menetapkan : KEPUTUSAN DIREKTUR JENDERAL PERKERETAAPIAN
TENTANG PENGESAHAN/REKOMENDASI PERALATAN
KESELAMATAN PERLINTASAN SEBIDANG KEPADA PT.

- PERTAMA : Memberikan pengesahan/rekomendasi peralatan keselamatan perlintasan sebidang kepada:
- Nama perusahaan : ...
 - Bidang usaha : ...
 - Alamat : ...
 - NPWP : ...
 - Penanggung jawab : ...
 - Jabatan : ...
- untuk diproduksi dan digunakan dalam rangka peningkatan keselamatan perlintasan sebidang.

- KEDUA : Pemegang pengesahan/rekomendasi peralatan keselamatan perlintasan sebidang sebagaimana dimaksud dalam DIKTUM PERTAMA wajib:
- a. menaati ketentuan peraturan perundang-undangan di bidang perkeretaapian;
 - b. bertanggung jawab sepenuhnya atas pengoperasian prasarana perkeretaapian;
 - c. melengkapi hasil peralatan keselamatan perlintasan sebidang dengan surat jaminan atau garansi penggantian komponen apabila terjadi kerusakan selama pemakaian paling sedikit selama 5 (lima) tahun;
 - d. memberikan jaminan ketersediaan peralatan keselamatan perlintasan sebidang selama 2 (dua) tahun;
 - e. melaksanakan proses produksi sesuai dengan persyaratan teknis dan melakukan pemasangan peralatan keselamatan perlintasan sebidang sesuai dengan ketentuan peraturan perundang-undangan; dan
 - f. memberikan tanda permanen yang tidak mudah hilang pada peralatan keselamatan perlintasan sebidang.
- KETIGA : Pengawasan terhadap pengesahan/rekomendasi peralatan keselamatan perlintasan sebidang dilakukan oleh Direktur Keselamatan Perkeretaapian.
- KEEMPAT : Pengesahan/rekomendasi peralatan keselamatan perlintasan sebidang dapat dicabut apabila pemegang pengesahan/rekomendasi tidak melaksanakan kewajiban sebagaimana dimaksud dalam DIKTUM KEDUA.
- KELIMA : Keputusan ini mulai berlaku pada tanggal ditetapkan.

Ditetapkan di ...
pada tanggal ...

DIREKTUR JENDERAL
PERKERETAAPIAN

(...)

SALINAN Keputusan ini disampaikan kepada:

1. ...;
2. ...;

MENTERI PERHUBUNGAN
REPUBLIK INDONESIA,

ttd

BUDI KARYA SUMADI

Salinan sesuai dengan aslinya

KEPALA BIRO HUKUM,



LAMPIRAN IV
PERATURAN MENTERI PERHUBUNGAN
REPUBLIK INDONESIA
NOMOR PM 94 TAHUN 2018
TENTANG
PENINGKATAN KESELAMATAN PERLINTASAN
SEBIDANG ANTARA JALUR KERETA API
DENGAN JALAN

FORMAT PERSETUJUAN
PENINGKATAN KESELAMATAN PERLINTASAN SEBIDANG
KEPUTUSAN DIREKTUR JENDERAL PERKERETAAPIAN
NOMOR

TENTANG
PERSETUJUAN PENINGKATAN KESELAMATAN PERLINTASAN SEBIDANG
PADA JPL NOMOR ... KM ... + ... ANTARA STASIUN ... – STASIUN ...
LINTAS ... - ...

DIREKTUR JENDERAL PERKERETAAPIAN,

- Menimbang : a. bahwa ...;
b. bahwa ...; dst
- Mengingat : 1. ...;
2. ...; dst.
- Memperhatikan : 1. Surat ... (*Gubernur/Walikota/Bupati* ...) Nomor ... tanggal ... perihal Permohonan Peningkatan Keselamatan Perlintasan Sebidang di ...;
2. Berita acara hasil evaluasi dan survei lokasi peningkatan keselamatan perlintasan sebidang tanggal ...;

MEMUTUSKAN:

- Menetapkan : KEPUTUSAN DIREKTUR JENDERAL PERKERETAAPIAN TENTANG PERSETUJUAN PENINGKATAN KESELAMATAN PERLINTASAN SEBIDANG PADA JPL NOMOR ... KM ... + ... ANTARA STASIUN ... – STASIUN ... LINTAS ... -

PERTAMA : Memberikan persetujuan kepada:

- a. Nama instansi : ...
b. Penanggung jawab : ...
c. Jabatan : ...
d. Alamat : ...

untuk melakukan kegiatan peningkatan keselamatan perlintasan sebidang berupa ... (*pelebaran jalan di perlintasan sebidang/pemasangan peralatan keselamatan perlintasan sebidang*) dengan rincian lokasi sebagai berikut:

Lokasi	Antara	Lintas	Keterangan
KM. ... + ...	Stasiun ... -	... - ...	1. Kondisi lapangan: a. ... b. ...
	Stasiun ...		2. Keadaan sekitar lokasi: a. ... b. ...

KEDUA : Pada saat melaksanakan pekerjaan peningkatan keselamatan perlintasan sebidang, Pemegang Persetujuan diwajibkan untuk:

- a. menaati ketentuan peraturan perundang-undangan di bidang perkeretaapian dan lalu lintas dan angkutan Jalan;
- b. melakukan pemasangan peralatan keselamatan perlintasan sebidang dengan berpedoman pada ketentuan dalam Peraturan Menteri Nomor ... tentang Peningkatan Keselamatan Perlintasan Sebidang antara Jalur Kereta Api dengan Jalan;
- c. melakukan pemasangan perlengkapan jalan di perlintasan sebidang dengan berpedoman pada ketentuan peraturan perundang-undangan di bidang lalu lintas dan angkutan Jalan;
- d. bertanggung jawab atas segala konsekuensi yang timbul terhadap kerusakan konstruksi prasarana dan/atau sarana perkeretaapian dalam selama atau setelah pekerjaan peningkatan perlintasan sebidang;
- e. bertanggung jawab atas segala biaya yang timbul akibat dari pelaksanaan pekerjaan peningkatan perlintasan sebidang termasuk biaya kerusakan utilitas perkeretaapian maupun utilitas milik instansi lain yang ada di lokasi pekerjaan; dan
- f. melaporkan pelaksanaan pekerjaan peningkatan perlintasan sebidang kepada Direktur Jenderal cq. Direktur Keselamatan Perkeretaapian.

KETIGA : Pemegang Persetujuan sebagaimana dimaksud dalam Diktum PERTAMA wajib:

- a. bertanggung jawab atas setiap kecelakaan atau tabrakan yang terjadi di perlintasan sebidang yang bersangkutan;
- b. melakukan pengoperasian dan perawatan perlintasan sebidang yang bersangkutan;
- c. melakukan perawatan dan perbaikan Jalan di perlintasan sebidang yang berada di ruang manfaat jalur kereta api, ruang milik jalur kereta api, dan ruang pengawasan jalur kereta api dengan penyelenggara prasarana perkeretaapian yang bersangkutan; dan

d. dalam hal Pemerintah atau pemilik prasarana perkeretaapian melaksanakan pengembangan jaringan jalur kereta api, pemegang persetujuan peningkatan keselamatan perlintasan sebidang bertanggung jawab atas pergeseran, perpindahan, dan/atau perbaikan utilitas yang diakibatkan oleh pengembangan tersebut.

KEEMPAT : Persetujuan Peningkatan Keselamatan Perlintasan Sebidang dapat dicabut apabila Pemegang Persetujuan tidak melaksanakan kewajibannya sebagaimana diatur dalam Diktum KEDUA dan Diktum KETIGA.

KELIMA : Direktur Keselamatan Perkeretaapian melakukan pembinaan dan pengawasan teknis terhadap pelaksanaan kegiatan peningkatan keselamatan perlintasan sebidang.

KEENAM : Persetujuan peningkatan keselamatan perlintasan sebidang sebagaimana dimaksud dalam Diktum PERTAMA berlaku selama 5 (satu) tahun.

KETUJUH : Keputusan ini mulai berlaku pada tanggal ditetapkan.

Ditetapkan di ...
pada tanggal ...

DIREKTUR JENDERAL
PERKERETAAPIAN

(...)

SALINAN Keputusan ini disampaikan kepada:

1. ...;
2. ...;

MENTERI PERHUBUNGAN
REPUBLIK INDONESIA,

ttd

BUDI KARYA SUMADI

Salinan sesuai dengan aslinya

KEPALA BIRO HUKUM,



WAINU ADJI H., SH, DESS
Pembina Utama Muda (IV/c)
NIP. 19651023 199203 1 003