



BUPATI PENAJAM PASER UTARA
PROVINSI KALIMANTAN TIMUR

PERATURAN BUPATI PENAJAM PASER UTARA
NOMOR 21 TAHUN 2023

TENTANG

PENETAPAN DAN PENEKASAN BATAS DESA LABANGKA BARAT
DI KECAMATAN BABULU

DENGAN RAHMAT TUHAN YANG MAHA ESA

BUPATI PENAJAM PASER UTARA,

- Menimbang : a. bahwa dalam rangka tertib administrasi dan untuk memberikan kepastian hukum terhadap batas wilayah Desa dalam rangka penyelenggaraan pemerintahan Desa, perlu penetapan dan penegasan batas wilayah Desa Labangka Barat di Kecamatan Babulu;
- b. bahwa berdasarkan ketentuan Pasal 9 ayat (3) Peraturan Menteri Dalam Negeri Nomor 45 Tahun 2016 tentang Pedoman Penetapan dan Penegasan Batas Desa, Batas Desa hasil penetapan, penegasan dan pengesahan ditetapkan oleh Bupati dengan Peraturan Bupati;
- c. bahwa penetapan dan penegasan batas Desa Labangka Barat dengan Desa/Kelurahan berbatasan sebagai di maksud dalam huruf a telah disepakati oleh Desa/Kelurahan berbatasan dengan difasilitasi dan disetujui oleh Tim Penetapan dan Penegasan Batas Desa/Kelurahan Kabupaten Penajam Paser Utara sebagaimana tertuang dalam dokumen Satu Data Satu Peta Penetapan dan Penegasan Batas Desa Labangka Barat Kecamatan Babulu Kabupaten Penajam Paser Utara;
- d. Bahwa berdasarkan pertimbangan sebagaimana dimaksud dalam huruf a, huruf b, dan huruf c perlu menetapkan Peraturan Bupati tentang Penetapan dan Penegasan Batas Desa Labangka Barat Di Kecamatan Babulu;
- Mengingat : 1. Pasal 18 ayat (6) Undang-Undang Dasar Negara Republik Indonesia Tahun 1945;

2. Undang-Undang Nomor 7 Tahun 2002 tentang Pembentukan Kabupaten Penajam Paser Utara (Lembaran Negara Republik Indonesia Tahun 2002 Nomor 20, Tambahan Lembaran Negara Republik Indonesia Nomor 4182);
3. Undang-Undang Nomor 6 Tahun 2014 tentang Desa (Lembaran Negara Republik Indonesia tahun 2014 Nomor 7, Tambahan Lembaran Negara Republik Indonesia Nomor 5495 sebagaimana telah beberapa kali diubah terakhir dengan Nomor 6 Tahun 2023 tentang Penetapan Peraturan Pemerintah Pengganti Undang-Undang Nomor 2 Tahun 2022 tentang Cipta Kerja Menjadi Undang-Undang (Lembaran Negara Republik Indonesia Tahun 2023 Nomor 41, Tambahan Lembaran Negara Republik Indonesia Nomor 6856);
4. Undang-Undang Nomor 23 Tahun 2014 tentang Pemerintahan Daerah (Lembaran Negara Republik Indonesia Tahun 2014 Nomor 244, Tambahan Lembaran Negara Republik Indonesia Nomor 5587) sebagaimana telah beberapa kali diubah terakhir dengan Nomor 6 Tahun 2023 tentang Penetapan Peraturan Pemerintah Pengganti Undang-Undang Nomor 2 Tahun 2022 tentang Cipta Kerja Menjadi Undang-Undang (Lembaran Negara Republik Indonesia Tahun 2023 Nomor 41, Tambahan Lembaran Negara Republik Indonesia Nomor 6856);
5. Peraturan Pemerintah Nomor 43 Tahun 2014 tentang Peraturan Pelaksanaan Undang-Undang Nomor 6 Tahun 2014 tentang Desa (Lembaran Negara Republik Indonesia Tahun 2014 Nomor 123, Tambahan Lembaran Negara Republik Indonesia Nomor 5539) sebagaimana telah diubah dengan Peraturan Pemerintah Nomor 47 Tahun 2016 tentang Perubahan atas Peraturan Pemerintah Nomor 43 Tahun 2014 tentang Peraturan Pelaksanaan Undang-Undang Nomor 6 Tahun 2014 tentang Desa (Lembaran Negara Republik Indonesia Tahun 2016 Nomor 157, Tambahan Lembaran Negara Republik Indonesia Nomor 5717);
6. Peraturan Menteri Dalam Negeri Nomor 45 Tahun 2016 tentang Pedoman Penetapan dan Penegasan Batas Desa (Berita Negara Republik Indonesia Tahun 2016 Nomor 1038);

MEMUTUSKAN

Menetapkan : PERATURAN BUPATI TENTANG PENETAPAN DAN PENEKASAN BATAS DESA LABANGKA BARAT DI KECAMATAN BABULU.

BAB 1

KETENTUAN UMUM

Pasal 1

Dalam Peraturan Bupati ini yang dimaksud dengan:

1. Bupati adalah Bupati Penajam Paser Utara
2. Desa adalah kesatuan masyarakat hukum yang memiliki batas wilayah yang berwenang untuk mengatur dan mengurus urusan pemerintahan, kepentingan masyarakat setempat berdasarkan prakarsa masyarakat, hak asal usul, dan/atau hak tradisional yang diakui dan dihormati dalam sistem pemerintahan Negara Kesatuan Republik Indonesia.
3. Pemerintah Desa adalah Kepala Desa dibantu Perangkat Desa sebagai unsur penyelenggara Pemerintahan Desa.
4. Batas adalah tanda pemisah antara Desa/Kelurahan yang bersebelahan baik berupa batas alam maupun batas buatan.
5. Batas Desa adalah pembatas wilayah administrasi pemerintahan antar Desa/Kelurahan yang merupakan rangkaian titik-titik koordinat yang berada pada permukaan bumi dapat berupa tanda-tanda alam seperti igir/punggung gunung/pegunungan (watershed), median sungai dan/atau unsur buatan di lapangan yang dituangkan dalam bentuk peta.
6. Titik Kartometrik yang selanjutnya disingkat TK adalah koordinat hasil pengukuran/penghitungan posisi titik dengan menggunakan peta dasar
7. Pilar Batas Utama yang selanjutnya disingkat PBU adalah pilar batas yang dipasang tepat pada titik-titik batas tertentu
8. Pilar Acuan Batas Utama selanjutnya disingkat PABU adalah pilar yang dipasang sebagai sebagai tanda batas antar Desa/Kelurahan yang diletakkan di sisi batas alam atau batas buatan yang berfungsi sebagai titik ikat garis batas antar Desa/Kelurahan.

BAB II

PENETAPAN DAN PENEKASAN BATAS DESA

Pasal 2

Dengan Peraturan Bupati ini ditetapkan Batas Desa Labangka Barat di Kecamatan Babulu dengan luas wilayah $\pm 2.037,98$ Ha (dua ribu tiga puluh tujuh koma Sembilan delapan hektar).

Pasal 3

Batas Wilayah Desa Labangka Barat di Kecamatan Babulu meliputi:

- a. sebelah Utara : berbatasan dengan Desa Babulu Darat di Kecamatan Babulu;
- b. sebelah Timur : berbatasan dengan Desa Babulu Darat di Kecamatan Babulu;
- c. sebelah Selatan : berbatasan dengan Desa Gunung Makmur di Kecamatan Babulu; dan
- d. sebelah Barat : berbatasan dengan Kabupaten Paser.

Pasal 4

Penetapan dan Penegasan Batas Wilayah Desa Labangka Barat Kecamatan Babulu sebagai berikut :

- a. Segmen batas antara Desa Labangka Barat dengan Desa Babulu Darat adalah diuraikan sebagai berikut:
 - 1. dimulai dari titik batas B.073 pada koordinat 116°29'32.71"BT 1°30'05.94"LS dengan TK 64.09.03.2001-03.2012-03.2003-073 yaitu titik batas pertigaan antara Desa Babulu Darat, Desa Labangka Barat dan Desa Babulu Laut, dipasang (PABU) Nomor: $\frac{64.09.03.2001-77}{64.09.03.2003-16}$;
 - 2. selanjutnya dari titik batas B.073 mengikuti tengah (*Median Line*) saluran sampai dengan titik batas B.074 pada koordinat 116°28'54.70"BT 1°29'28.60"LS sebagai TK 64.09.03.2001-03.2012-074, di pasang (PABU) Nomor: $\frac{64.09.03.2001-76}{64.09.03.2012-02}$;
 - 3. selanjutnya dari titik batas B.074 mengikuti tengah (*Median Line*) saluran sampai dengan titik batas B.075 pada koordinat 116°28'47.23"BT 1°29'23.67"LS sebagai TK 64.09.03.2001-03.2012-075, dipasang (PABU) Nomor: $\frac{64.09.03.2001-75}{64.09.03.2012-03}$;
 - 4. selanjutnya dari titik batas B.075 mengikuti tengah (*Median Line*) saluran sampai dengan titik batas B.076 pada koordinat 116°28'45.93"BT 1°29'24.59"LS sebagai TK 64.09.03.2001-03.2012-076, dipasang (PABU) Nomor: $\frac{64.09.03.2001-74}{64.09.03.2012-04}$;
 - 5. selanjutnya dari titik batas B.076 mengikuti tengah (*Median Line*) saluran sampai dengan titik batas B.077 pada koordinat 116°28'45.30"BT 1°29'25.09"LS sebagai TK 64.09.03.2001-03.2012-077, dipasang (PABU) Nomor: $\frac{64.09.03.2001-73}{64.09.03.2012-05}$;
 - 6. selanjutnya dari titik batas B.077 mengikuti tengah (*Median Line*) saluran sampai dengan titik batas B.078 pada koordinat 116°28'38.75"BT 1°29'17.64"LS sebagai TK 64.09.03.2001-03.2012-078, dipasang (PABU) Nomor: $\frac{64.09.03.2001-72}{64.09.03.2012-06}$;
 - 7. selanjutnya dari titik batas B.078 mengikuti tengah (*Median Line*) saluran sampai dengan titik batas B.079 pada koordinat 116°28'38.47"BT 1°29'17.79"LS sebagai TK 64.09.03.2001-03.2012-079, dipasang (PABU) Nomor: $\frac{64.09.03.2001-71}{64.09.03.2012-07}$;

8. selanjutnya dari titik batas B.079 mengikuti batas persil sampai dengan titik batas B.080 pada koordinat $116^{\circ}28'36.69''\text{BT}$ $1^{\circ}29'15.37''\text{LS}$ sebagai TK $\frac{64.09.03.2001-70}{64.09.03.2012-08}$, dipasang (PABU) Nomor: $\frac{64.09.03.2001-70}{64.09.03.2012-08}$;
 9. selanjutnya dari titik batas B.080 mengikuti tengah (*Median Line*) jalan sampai dengan titik batas B.234 pada koordinat $116^{\circ}28'36.31''\text{BT}$ $1^{\circ}29'15.66''\text{LS}$ sebagai TK $\frac{64.09.03.2001-69}{64.09.03.2012-09}$, dipasang (PABU) Nomor: $\frac{64.09.03.2001-69}{64.09.03.2012-09}$;
 10. selanjutnya dari titik batas B.234 mengikuti tengah (*Median Line*) jalan sampai dengan titik batas B.235 pada koordinat $116^{\circ}28'23.80''\text{BT}$ $1^{\circ}28'53.50''\text{LS}$ sebagai TK $\frac{64.09.03.2001-68}{64.09.03.2012-10}$, dipasang (PABU) Nomor: $\frac{64.09.03.2001-68}{64.09.03.2012-10}$;
 11. selanjutnya dari titik batas B.235 mengikuti tengah (*Median Line*) jalan kebun sampai dengan titik batas B.236 pada koordinat $116^{\circ}27'59.10''\text{BT}$ $1^{\circ}28'14.70''\text{LS}$ sebagai TK $\frac{64.09.03.2001-67}{64.09.03.2012-11}$, dipasang (PABU) Nomor: $\frac{64.09.03.2001-67}{64.09.03.2012-11}$;
 12. selanjutnya dari titik batas B.236 mengikuti tengah (*Median Line*) jalan kebun sampai dengan titik batas B.237 pada koordinat $116^{\circ}27'31.38''\text{BT}$ $1^{\circ}28'29.93''\text{LS}$ sebagai TK $\frac{64.09.03.2001-66}{64.09.03.2012-12}$, dipasang (PABU) Nomor: $\frac{64.09.03.2001-66}{64.09.03.2012-12}$;
 13. selanjutnya dari titik batas B.237 mengikuti tengah (*Median Line*) jalan kebun sampai dengan titik batas B.238 pada koordinat $116^{\circ}26'30.00''\text{BT}$ $1^{\circ}26'54.80''\text{LS}$ sebagai TK $\frac{64.09.03.2001-65}{64.09.03.2012-13}$, dipasang (PABU) Nomor: $\frac{64.09.03.2001-65}{64.09.03.2012-13}$;
 14. selanjutnya dari titik batas B.238 mengikuti tengah (*Median Line*) jalan kebun sampai dengan titik batas B.239 pada koordinat $116^{\circ}26'21.61''\text{BT}$ $1^{\circ}26'00.46''\text{LS}$ sebagai TK $\frac{64.09.03.2001-64}{64.09.03.2012-14}$, dipasang (PABU) Nomor: $\frac{64.09.03.2001-64}{64.09.03.2012-14}$;
 15. selanjutnya dari titik batas B.239 mengikuti tengah (*Median Line*) jalan kebun sampai dengan titik batas B.240 pada koordinat $116^{\circ}26'20.22''\text{BT}$ $1^{\circ}25'37.90''\text{LS}$ sebagai TK $\frac{64.09.03.2001-63}{64.09.03.2012-15}$, dipasang (PABU) Nomor: $\frac{64.09.03.2001-63}{64.09.03.2012-15}$;
 16. selanjutnya dari titik batas B.240 mengikuti tengah (*Median Line*) jalan kebun sampai dengan titik batas B.241 pada koordinat $116^{\circ}26'45.20''\text{BT}$ $1^{\circ}25'09.90''\text{LS}$ sebagai TK $\frac{64.09.03.2001-62}{64.09.03.2012-16}$, dipasang (PABU) Nomor: $\frac{64.09.03.2001-62}{64.09.03.2012-16}$;
 17. selanjutnya dari titik batas B.241 mengikuti tengah (*Median Line*) jalan kebun sampai dengan titik batas B.242 (pertigaan jalan) pada koordinat $116^{\circ}26'58.88''\text{BT}$ $1^{\circ}24'58.61''\text{LS}$ dengan TK $\frac{64.09.03.2001-61}{64.09.03.2012-17}$ 64.09.03.2002-41, adalah titik batas pertigaan antara Desa Babulu Darat, Desa Labangka Barat dan Desa Labangka, di pasang (PBU) Nomor: $\frac{64.09.03.2001-61}{64.09.03.2012-17}$ 64.09.03.2002-41;
- b. segmen batas antara Desa Labangka Barat dengan Desa Labangka diuraikan sebagai berikut:

dimulai dari titik batas B.177 dengan koordinat $116^{\circ}23'51.95''\text{BT}$ $1^{\circ}30'35.64''\text{LS}$ dengan Titik Kartometrik $\frac{64.09.03.2001-01}{64.09.03.2010-01}$ 64.09.03.2010-01; 64.09.03.2005-177 adalah titik batas pertigaan antara Desa Gunung Makmur, Desa Babulu Darat dan Desa Rintik, dipasang Pilar Acuan Batas Utama (PABU) Nomor $\frac{64.09.03.2005-01}{64.09.03.2001-38}$ 64.09.03.2010-01;

c. Segmen batas antara Desa Labangka Barat dengan Desa Babulu Laut diuraikan sebagai berikut:

1. dimulai dari *Titik Batas (TB)* B.073 pada koordinat 116°29'32.71"BT 1°30'05.94"LS, sebagai TK 64.09.03.2001-03.2012-03.2003-073 adalah titik batas pertigaan antara Desa Labangka Barat dengan Desa Babulu Darat dan Desa Babulu Laut, dipasang (PABU) Nomor $\frac{64.09.03.2012-01}{64.09.03.2003-16}$ 64.09.03.2001 – 34 ;
2. selanjutnya dari *Titik Batas (TB)* B.073 mengikuti as (median line) saluran sampai dengan *Titik Batas (TB)* B.081 pada koordinat 116°29'39.45"BT 1°29'57.06"LS sebagai TK 64.09.03.2012-03.2003-081, dipasang (PABU) Nomor $\frac{64.09.03.2012-42}{64.09.03.2003-17}$;
3. selanjutnya dari *Titik Batas (TB)* B.081 mengikuti as (Median Line) saluran sekunder sampai dengan *Titik Batas (TB)* B.082 dengan koordinat 116°29'40.71"BT 1°29'58.45"LS sebagai TK 64.09.03.2012-03.2003-082, dipasang (PABU) Nomor $\frac{64.09.03.2012-41}{64.09.03.2003-18}$;
4. selanjutnya dari *Titik Batas (TB)* B.082 mengikuti as (Median line) saluran sampai dengan *Titik Batas (TB)* B.083 pada koordinat 116°29'48.68"BT 1°29'50.85"LS Sebagai TK 64.09.03.2012-03.2003-083, dipasang (PABU) Nomor $\frac{64.09.03.2012-40}{64.09.03.2003-19}$;
5. selanjutnya dari *Titik Batas (TB)* B.083 mengikuti (median line) saluran sampai dengan *Titik Batas (TB)* B.084 pada koordinat 116°29'52.79"BT 1°29'46.82"LS sebagai TK 64.09.03.2002-03.2003-03.2012-084 adalah batas pertigaan antara Desa Labangka Barat dengan Desa Babulu Laut dan Desa Labangka Kecamatan Babulu Kabupaten Penajam Paser Utara, dipasang (PABU) Nomor $\frac{64.09.03.2012-39}{64.09.03.2003-20}$ 64.09.03.2002 – 19;

Pasal 5

Batas Desa sebagaimana dimaksud dalam Pasal 4 berupa daftar koordinat titik batas dan TK sebagaimana tercantum dalam Lampiran yang merupakan bagian tidak terpisahkan dari Peraturan Bupati ini.

BAB III

PBU DAN PABU

Pasal 6

Posisi (PBU/PABU) bersifat tetap dan tidak berubah akibat perubahan nama Desa atau nama Kecamatan.

Pasal 7

Pelaksanaan pembuatan dan pemasangan (PBU) dan , (PABU) dibiayai dari Anggaran Pendapatan dan Belanja Desa masing-masing Desa yang berbatasan.

Pasal 8

Pelaksanaan pemasangan PBU dan PABU dilaksanakan paling lambat 2 (dua) tahun setelah ditetapkan Peraturan Bupati ini.

BAB IV

HAK MASYARAKAT

Pasal 9

masyarakat desa berbatasan secara perorangan maupun kelompok dan/atau badan hukum mempunyai hak yang sama untuk melakukan kegiatan berkebun atau berladang atau mendirikan bangunan atau pengalihan hak atas tanah dan bangunan sesuai hak kepemilikannya yang sah.

Pasal 10

Pengurusan administrasi tanah yang dikelola oleh masyarakat dilakukan sesuai dengan wilayah batas administrasi Desa, dengan letak tanah dan batas wilayah desa Desa tidak menghilangkan hak perorangan atau masyarakat atau badan hukum yang sudah dikuasai di atas tanah tersebut.

Pasal 11

Masing-masing pemerintah Desa berbatasan, yang berbatasan pada titik dan garis batas tepat pada tengah (*median line*) jalan, sungai, saluran irigasi mempunyai hak yang sama untuk melakukan pemeliharaan dan pemanfaatannya, yang ketentuan pelaksanaannya diatur oleh Peraturan Bupati.

Pasal 12

Dengan telah ditetapkan batas wilayah administrasi desa selanjutnya Pemerintah Desa dengan Peraturan Desa (PERDES) dapat menetapkan dan memetakan antara lain;

- a. Peta Administari : Dusun, RT dan Kelompok Tani
- b. Peta Potensi : Permukiman, Tambak, Persawahan, Perkebunan, dan sebagainya
- c. Peta Aset Desa : TKD, Lapangan, Kuburan, dll
- d. Dan lain-lain : Sesuai keperluan

BAB V
KETENTUAN PENUTUP
PASAL 13

Pada saat Peraturan Bupati ini mulai berlaku, segala ketentuan mengenai hak keperdataan masyarakat yang telah ada dinyatakan tetap berlaku dan diakui keberadaannya sepanjang tidak bertentangan dengan ketentuan peraturan perundangundangan.

Pasal 14

Peraturan Bupati ini mulai berlaku pada tanggal diundangkan.

Agar setiap orang mengetahuinya, memerintahkan pengundangan Peraturan Bupati ini dengan penempatannya dalam Berita Daerah Kabupaten Penajam Paser Utara.

Ditetapkan di Penajam
pada tanggal 22 Agustus 2023
BUPATI PENAJAM PASER UTARA,

Ttd

HAMDAM

Diundangkan di Penajam
pada tanggal 22 Agustus 2023

SEKRETARIS DAERAH KABUPATEN PENAJAM PASER UTARA,

Ttd

TOHAR

BERITA DAERAH KABUPATEN PENAJAM PASER UTARA TAHUN 2023 NOMOR 21.



Kono, S.H.,M.H.
NIP. 19730117 200604 1 008

LAMPIRAN I
PERATURAN BUPATI PENAJAM PASER UTARA
NOMOR 21 TAHUN 2023
TENTANG
PENETAPAN DAN PENEKASAN BATAS DESA LABANGKA
BARAT KECAMATAN BABULU

DAFTAR KOORDINAT
TITIK BATAS/TITIK KARTOMETRIK BATAS DESA
DAN PILAR BATAS DESA
DESA LABANGKA BARAT DI KECAMATAN BABULU

NO	TITIK		NO. PILAR	KOORDINAT		
	TB	TITIK KARTOMETRIK		GEOGRAFIS	UTM	
					X (meter)	Y (meter)
1	B.073	64.09.03.2001-03.2012-03.2003-073	64.09.03.2012.01	116°29'32.71"BT 1°30'05.94"LS	116,49242	-1,50165
2	B.074	64.09.03.2001-03.2012-074	64.09.03.2012.02	116°28'54.70"BT 1°29'28.60"LS	116,48186	-1,49128
3	B.075	64.09.03.2001-03.2012-075	64.09.03.2012.03	116°28'47.23"BT 1°29'23.67"LS	116,47979	-1,48991
4	B.076	64.09.03.2001-03.2012-076	64.09.03.2012.04	116°28'45.93"BT 1°29'24.59"LS	116,47943	-1,49016
5	B.077	64.09.03.2001-03.2012-077	64.09.03.2012.05	116°28'45.30"BT 1°29'25.09"LS	116,47925	-1,49030
6	B.078	64.09.03.2001-03.2012-078	64.09.03.2012.06	116°28'38.75"BT 1°29'17.64"LS	116,47743	-1,48823
7	B.079	64.09.03.2001-03.2012-079	64.09.03.2012.07	116°28'38.47"BT 1°29'17.79"LS	116,47735	-1,48828
8	B.080	64.09.03.2001-03.2012-080	64.09.03.2012.08	116°28'36.69"BT 1°29'15.37"LS	116,47686	-1,48760
9	B.234	64.09.03.2001-03.2012-234	64.09.03.2012.09	116°28'36.31"BT 1°29'15.66"LS	116,47675	-1,48768
10	B.235	64.09.03.2001-03.2012-235	64.09.03.2012.10	116°28'23.80"BT 1°28'53.50"LS	116,47328	-1,48153
11	B.236	64.09.03.2001-03.2012-236	64.09.03.2012.11	116°27'59.10"BT 1°28'14.70"LS	116,46642	-1,47075
12	B.237	64.09.03.2001-03.2012-237	64.09.03.2012.12	116°27'31.38"BT 1°28'29.93"LS	116,45872	-1,47498
13	B.238	64.09.03.2001-03.2012-238	64.09.03.2012.13	116°26'30.00"BT 1°26'54.80"LS	116,44167	-1,44856
14	B.239	64.09.03.2001-03.2012-239	64.09.03.2012.14	116°26'21.61"BT 1°26'00.46"LS	116,43934	-1,43346

NO	TITIK		NO. PILAR	KOORDINAT		
	TB	TITIK KARTOMETRIK		GEOGRAFIS	UTM	
					X (meter)	Y (meter)
15	B.240	64.09.03.2001-03.2012-240	64.09.03.2012.15	116°26'20.22"BT 1°25'37.90"LS	116,43895	-1,42719
16	B.241	64.09.03.2001-03.2012-241	64.09.03.2012.16	116°26'45.20"BT 1°25'09.90"LS	116,44589	-1,41942
17	B.242	64.09.03.2001-03.2012-03.2002-242	64.09.03.2012.17	116°26'58.88"BT 1°24'58.61"LS	116,44969	-1,41628
18	B.165	64.09.03.2012-03.2002-165	64.09.03.2012.18	116°27'29.13"BT 1°24'46.54"LS	116,45809	-1,41293
19	B.164	64.09.03.2012-03.2002-164	64.09.03.2012.19	116°27'26.37"BT 1°24'59.83"LS	116,45733	-1,41662
20	B.163	64.09.03.2012-03.2002-163	64.09.03.2012.20	116°27'31.35"BT 1°25'09.94"LS	116,45871	-1,41943
21	B.162	64.09.03.2012-03.2002-162	64.09.03.2012.21	116°27'09.63"BT 1°25'27.28"LS	116,45268	-1,42424
22	B.161	64.09.03.2012-03.2002-161	64.09.03.2012.22	116°27'11.12"BT 1°25'52.87"LS	116,45309	-1,43135
23	B.160	64.09.03.2012-03.2002-160	64.09.03.2012.23	116°27'28.32"BT 1°25'59.22"LS	116,45787	-1,43312
24	B.159	64.09.03.2012-03.2002-159	64.09.03.2012.24	116°27'29.27"BT 1°26'17.95"LS	116,45813	-1,43832
25	B.158	64.09.03.2012-03.2002-158	64.09.03.2012.25	116°27'07.61"BT 1°26'26.93"LS	116,45211	-1,44081
26	B.157	64.09.03.2012-03.2002-157	64.09.03.2012.26	116°27'46.55"BT 1°27'02.51"LS	116,46293	-1,45070
27	B.156	64.09.03.2012-03.2002-156	64.09.03.2012.27	116°28'09.77"BT 1°27'14.46"LS	116,46938	-1,45402
28	B.155	64.09.03.2012-03.2002-155	64.09.03.2012.28	116°28'28.21"E 1°27'38.92"S	116,47450	-1,46081
29	B.154	64.09.03.2012-03.2002-154	64.09.03.2012.29	116°28'44.79"BT 1°27'59.12"LS	116,47911	-1,46642
30	B.153	64.09.03.2012-03.2002-153	64.09.03.2012.30	116°28'56.28"BT 1°27'58.95"LS	116,48230	-1,46638
31	B.094	64.09.03.2012-03.2002-094	64.09.03.2012.31	116°29'22.50"BT 1°28'27.60"LS	116,48958	-1,47433
32	B.093	64.09.03.2012-03.2002-093	64.09.03.2012.32	116°29'28.19"BT 1°28'31.87"LS	116,49116	-1,47552
33	B.092	64.09.03.2012-03.2002-092	64.09.03.2012.33	116°29'35.20"BT 1°28'39.39"LS	116,49311	-1,47761
34	B.089	64.09.03.2012-03.2002-089	64.09.03.2012.34	116°30'11.89"BT 1°28'19.17"LS	116,50330	-1,47199
35	B.088	64.09.03.2012-03.2002-088	64.09.03.2012.35	116°30'15.84"BT 1°28'27.52"LS	116,50440	-1,47431
36	B.087	64.09.03.2012-03.2002-087	64.09.03.2012.36	116°30'39.36"BT 1°29'00.10"LS	116,51093	-1,48336

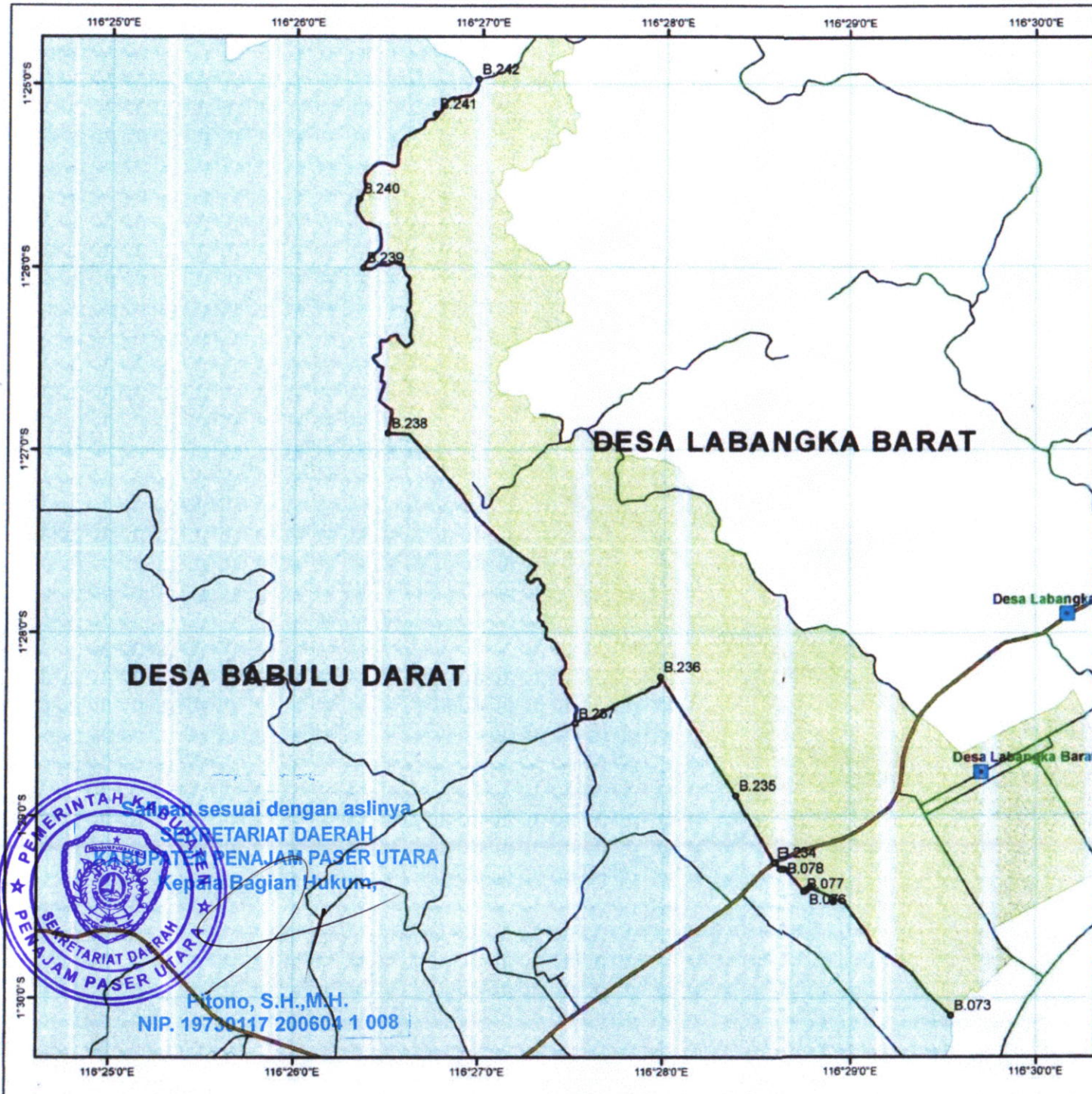
NO	TITIK		NO. PILAR	KOORDINAT		
	TB	TITIK KARTOMETRIK		GEOGRAFIS	UTM	
					X (meter)	Y (meter)
37	B.086	64.09.03.2012-03.2002-086	64.09.03.2012.37	116°30'21.73"BT 1°29'17.67"LS	116,50604	-1,48824
38	B.085	64.09.03.2012-03.2002-085	64.09.03.2012.38	116°29'45.91"BT 1°29'37.47"LS	116,49609	-1,49374
39	B.084	64.09.03.2012-03.2002-03.2003-084	64.09.03.2012.39	116°29'52.79"BT 1°29'46.82"LS	116,49800	-1,49634
40	B.083	64.09.03.2012-03.2003-083	64.09.03.2012.40	116°29'48.68"BT 1°29'50.85"LS	116,49686	-1,49746
41	B.082	64.09.03.2012-03.2003-082	64.09.03.2012.41	116°29'40.71"BT 1°29'58.45"LS	116,49464	-1,49957
42	B.081	64.09.03.2012-03.2003-081	64.09.03.2012.42	116°29'39.45"BT 1°29'57.06"LS	116,49429	-1,49918

BUPATI PENAJAM PASER UTARA,

Ttd

HAMDAM







 sesuai dengan aslinya

 SEKRETARIAT DAERAH

 KABUPATEN PENAJAM PASER UTARA

 Kepala Bagian Hukum,

 Pitono, S.H.,M.H.

 NIP. 19730117 200604 1 008

LAMPIRAN II
 PERATURAN BUPATI PENAJAM PASER UTARA
 NOMOR 21 TAHUN 2023
 TENTANG
 PENETAPAN DAN PENEKASAN BATAS WILAYAH DESA LABANGKA BARAT
 KECAMATAN BABULU KABUPATEN PENAJAM PASER UTARA







**PENETAPAN DAN PENEKASAN BATAS DESA/KELURAHAN
 SEGMENT BATAS
 DESA LABANGKA BARAT - DESA BABULU DARAT**

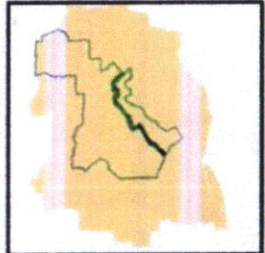


PEMERINTAH KABUPATEN PENAJAM PASER UTARA
SEKRETARIAT DAERAH
 Jalan Propinsi KM. 9 Nipah-Nipah, Tlp. (0542) 7211400, Fax. (0542) 7211515
 PENAJAM PASER UTARA

Proyek : Transkripsi Mercator (TB)
 Sistem Grid : Grid Geografi dan Grid Universal Transverse Mercator (UTM)
 Zona UTM : 58 S

KETERANGAN

-  Kantor Desa-Kel (Kec. Babulu)
-  TB-(Babulu Darat-Labangka Barat)
-  Jln. Negara
-  Segmen (Babulu Darat-Labangka Barat)
-  Jln. Kec. Babulu
-  Desa Babulu Darat
-  Desa Labangka Barat



 BAGRAM LOKASI

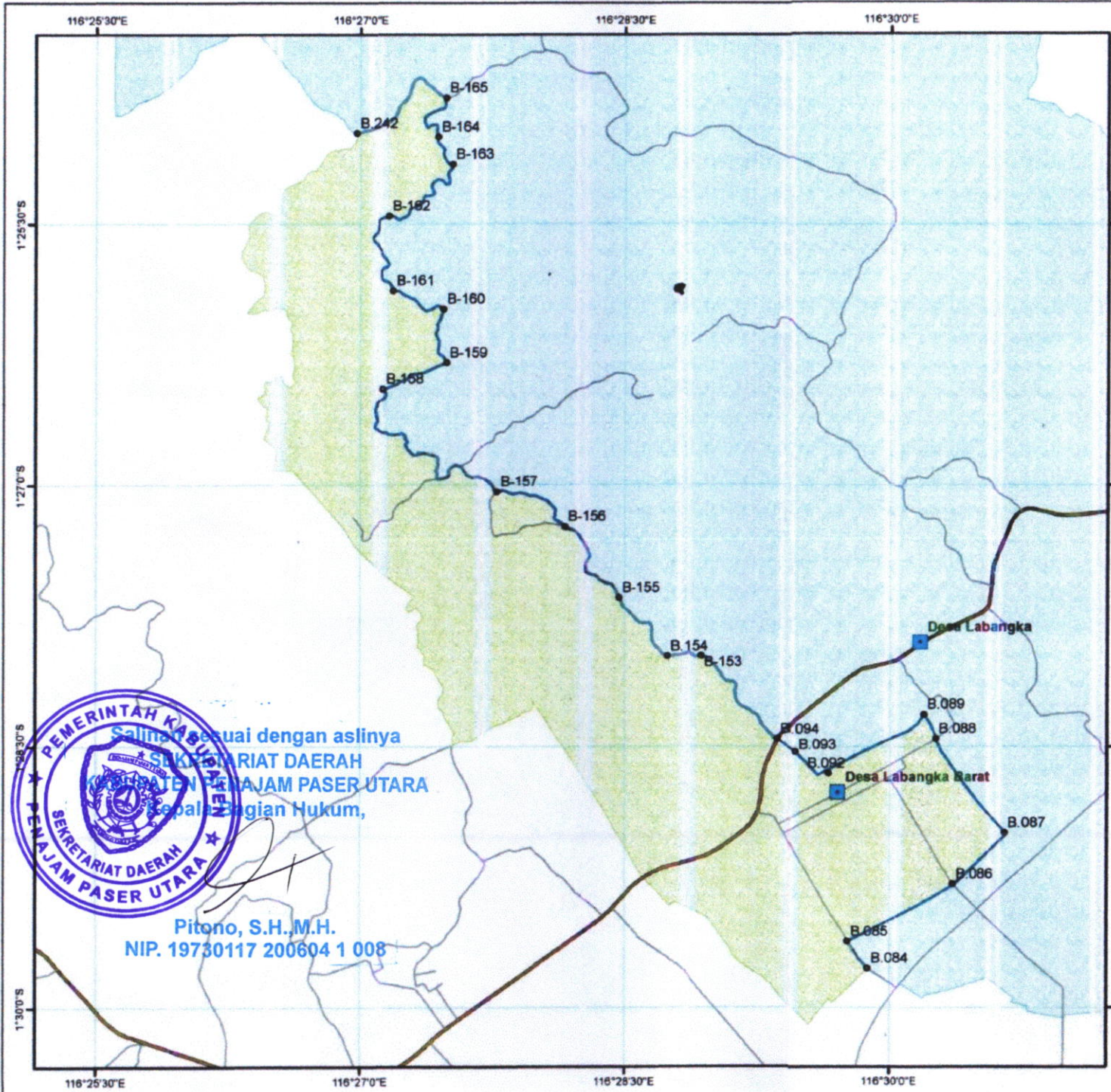
DAFTAR KOORDINAT TITIK BATAS
 SEGMENT BATAS DESA LABANGKA BARAT-DESA BABULU DARAT

NO	TB	KOORDINAT	NO	TB	KOORDINAT
1	B.073	116°29'32.71"E 1°30'05.94"S	10	B.235	116°28'23.80"E 1°28'53.50"S
2	B.074	116°28'54.70"E 1°29'28.60"S	11	B.236	116°27'59.10"E 1°28'14.70"S
3	B.075	116°28'47.23"E 1°29'28.67"S	12	B.237	116°27'31.38"E 1°28'29.93"S
4	B.076	116°28'45.93"E 1°29'24.59"S	13	B.238	116°26'30.00"E 1°26'54.80"S
5	B.077	116°28'45.90"E 1°29'25.09"S	14	B.239	116°26'21.61"E 1°26'00.46"S
6	B.078	116°28'38.75"E 1°29'17.64"S	15	B.240	116°26'20.22"E 1°25'37.90"S
7	B.079	116°28'38.47"E 1°29'17.79"S	16	B.241	116°26'45.20"E 1°25'09.90"S
8	B.080	116°28'36.69"E 1°29'15.37"S	17	B.242	116°26'58.88"E 1°24'58.61"S
9	B.234	116°28'36.31"E 1°29'15.66"S			

BUPATI PENAJAM PASER UTARA,

 Ttd
HAMDAM

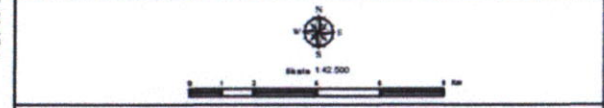
- SUMBER DATA**
1. Penetapan dan Penekasan Batas Desa / Kelurahan
 2. Sejarah Desa / Kelurahan
 3. Peta Administrasi Pemerintahan Kab. Penajam Paser Utara



Salinan sesuai dengan aslinya
 SEKRETARIAT DAERAH
 KABUPATEN PENAJAM PASER UTARA
 Kepala Bagian Hukum,
 Pitono, S.H.,M.H.
 NIP. 19730117 200604 1 008

LAMPIRAN III
 PERATURAN BUPATI PENAJAM PASER UTARA
 NOMOR 21 TAHUN 2023
 TENTANG
 PENETAPAN DAN PENEKASAN BATAS WILAYAH DESA LABANGKA BARAT
 KECAMATAN BABULU KABUPATEN PENAJAM PASER UTARA

PENETAPAN DAN PENEKASAN BATAS DESA/KELURAHAN
 SEGMENT BATAS
 DESA LABANGKA BARAT - DESA LABANGKA



PEMERINTAH KABUPATEN PENAJAM PASER UTARA
 SEKRETARIAT DAERAH
 Jalan Propinal KM. 9 Nipah-Nipah, Tlp. (0642) 7211400, Fax. (0642) 7211515
 PENAJAM 76141

Proyeksi : Transverse Mercator (TM)
 Sistem Grid : Grid Geografi dan Grid Universal Transverse Mercator (UTM)
 Zone UTM : 58 S

DIAGRAM LOKASI

KETERANGAN


- Kantor Desa-Kel (Kec Babulu)
- Jln. Negara
- Jln. Kec. Babulu
- Segmen (Labangka-Labangka Barat)
- TB-(Labangka Barat-Labangka)
- Desa Labangka Barat
- Desa Labangka

DAFTAR KOORDINAT TITIK BATAS
 SEGMENT BATAS DESA LABANGKA-DESA LABANGKA BARAT

NO.	TB	KOORDINAT	NO.	TB	KOORDINAT	NO.	TB	KOORDINAT
1.	B.084	116°29'52,79"E 1°28'46,82"S	9.	B.094	116°29'22,50"E 1°28'27,60"S	17.	B.160	116°27'38,12"E 1°25'59,22"S
2.	B.085	116°29'46,91"E 1°28'37,42"S	10.	B.151	116°28'56,28"E 1°27'58,95"S	18.	B.161	116°27'11,12"E 1°25'52,87"S
3.	B.086	116°30'21,73"E 1°28'17,67"S	11.	B.154	116°29'44,79"E 1°27'58,12"S	19.	B.162	116°27'09,63"E 1°25'52,28"S
4.	B.087	116°30'09,36"E 1°28'00,10"S	12.	B.155	116°29'28,21"E 1°27'38,92"S	20.	B.163	116°27'31,35"E 1°25'09,29"S
5.	B.088	116°30'15,84"E 1°28'27,52"S	13.	B.156	116°28'59,77"E 1°27'34,46"S	21.	B.164	116°27'26,17"E 1°24'59,88"S
6.	B.089	116°30'11,89"E 1°28'19,17"S	14.	B.157	116°27'46,55"E 1°27'02,51"S	22.	B.165	116°27'29,18"E 1°24'46,54"S
7.	B.090	116°29'35,20"E 1°28'09,39"S	15.	B.158	116°27'57,61"E 1°26'26,99"S	23.	B.242	116°26'58,88"E 1°24'58,61"S
8.	B.091	116°29'28,19"E 1°28'11,87"S	16.	B.159	116°27'29,17"E 1°26'17,99"S			

BUPATI PENAJAM PASER UTARA,
 Ttd
 HAMDAM

SUMBER DATA
 1. Penetapan dan Penekasan Batas Desa / Kelurahan
 2. Sejarah Desa / Kelurahan
 3. Peta Administrasi Pemerintahan Kab. Penajam Paser Utara



Salinan sesuai dengan aslinya
 SEKRETARIAT DAERAH
 KABUPATEN PENAJAM PASER UTARA
 Kepala Bagian Hukum,
 Pitono, S.H., M.H.
 NIP. 19730117 200604 1 008

LAMPIRAN IV
 PERATURAN BUPATI PENAJAM PASER UTARA
 NOMOR 21 TAHUN 2023
 TENTANG
 PENETAPAN DAN PENEKASAN BATAS WILAYAH DESA LABANGKA BARAT
 KECAMATAN BABULU KABUPATEN PENAJAM PASER UTARA

**PENETAPAN DAN PENEKASAN BATAS DESA/KELURAHAN
 SEGMENT BATAS
 DESA LABANGKA BARAT - DESA BABULU LAUT**



**PEMERINTAH KABUPATEN PENAJAM PASER UTARA
 SEKRETARIAT DAERAH**
 Jalan Propinsi KM. 9 Nipah-Nipah, Tlp. (0542) 7211400, Fax. (0542) 7211515
 PENAJAM 76141

Proyeksi : Transverse Mercator (TM)
 Sistem Grid : Grid Geografi dan Grid Universal Transverse Mercator (UTM)
 Zona UTM : 50 S

KETERANGAN

- Kantor Desa-Kel (Kec Babulu)
- Jln. Kec. Babulu
- Segmen (Labangka Barat-Babulu Laut)
- TB-(Labangka Barat-Babulu Laut)
- Desa Labangka Barat
- Desa Babulu Laut

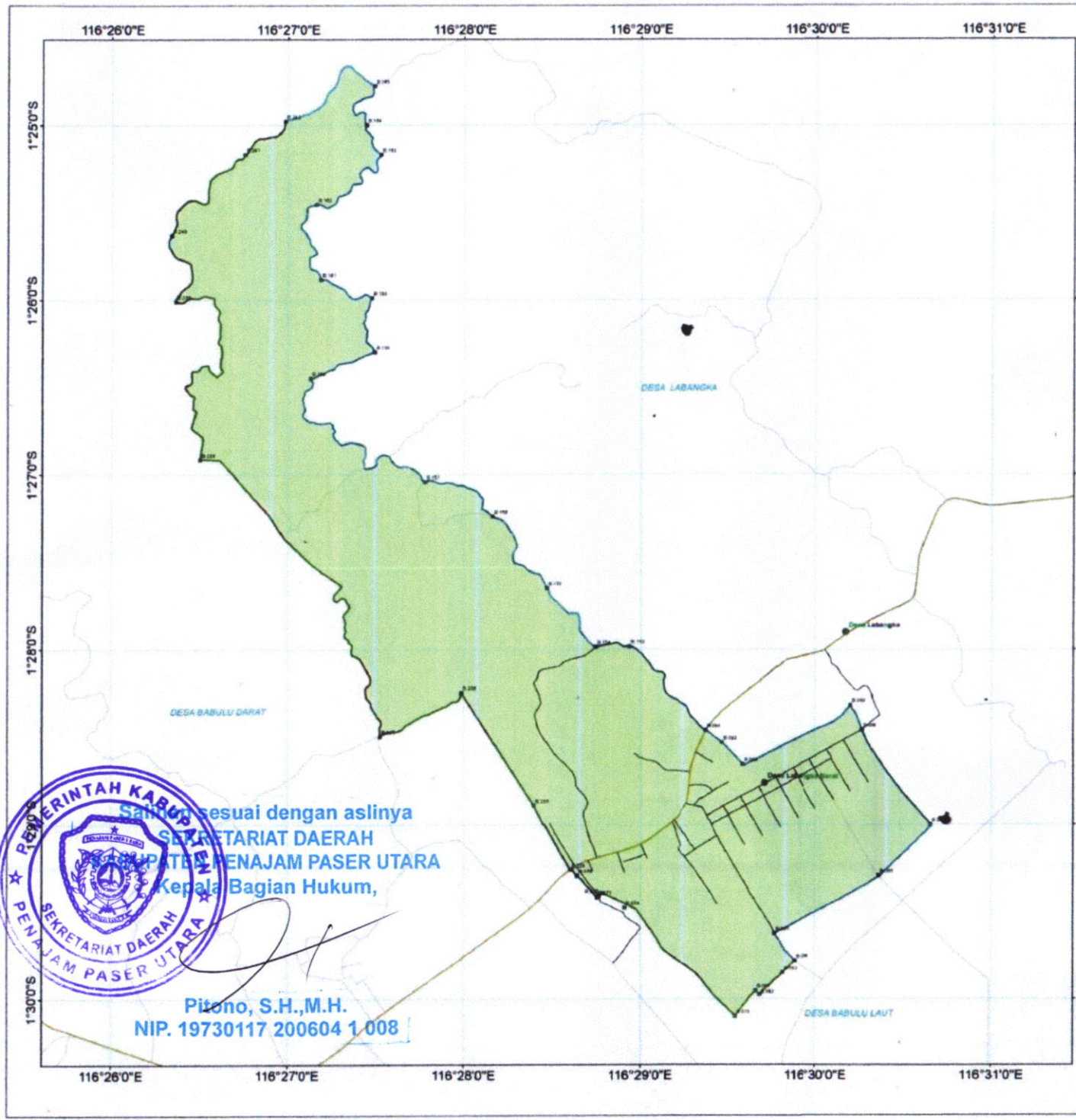
DIAGRAM LOKASI

**DAFTAR KOORDINAT TITIK BATAS
 SEGMENT BATAS DESA LABANGKA BARAT-DESA BABULU LAUT**

NO	TB	KOORDINAT
1	B.073	116°29'32.71"BT 1°30'05.94"LS
2	B.081	116°29'39.45"BT 1°29'57.06"LS
3	B.082	116°29'40.71"BT 1°29'58.45"LS
4	B.083	116°29'48.68"BT 1°29'50.85"LS
6	B.084	116°29'52.79"BT 1°29'46.82"LS

BUPATI PENAJAM PASER UTARA,
 Ttd
HAMDAM

SUMBER DATA
 1. Penetapan dan Penekasan Batas Desa / Kelurahan
 2. Sejarah Desa / Kelurahan
 3. Peta Administrasi Pemerintahan Kab. Penajam Paser Utara

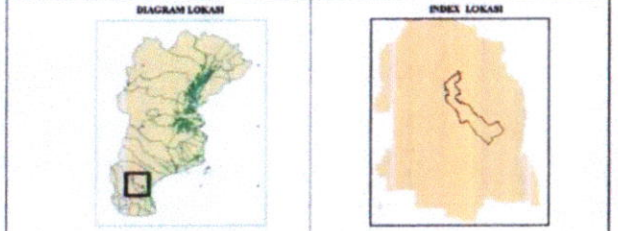
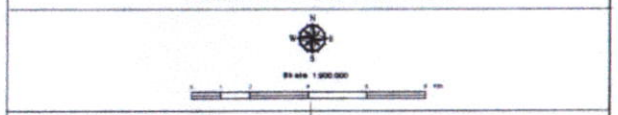




 sesuai dengan aslinya
 SEKRETARIAT DAERAH
 KABUPATEN PENAJAM PASER UTARA
 Kepala Bagian Hukum,
 Pitono, S.H., M.H.
 NIP. 19730117 200604 1 008

LAMPIRAN V
 PERATURAN BUPATI PENAJAM PASER UTARA
 NOMOR 21 TAHUN 2023
 TENTANG
 PENTAPAN DAN PENGELOMPOKAN BATAS WILAYAH DESA LABANGKA BARAT
 KECAMATAN BABULU KABUPATEN PENAJAM PASER UTARA

**PETA BATAS WILAYAH
 DESA LABANGKA BARAT**
 64.09.03.2012
 DESA LABANGKA BARAT
 KECAMATAN BABULU
 KABUPATEN PENAJAM PASER UTARA



Proyeksi : Transverse Mercator (TM)
 Sistem Grid : Grid Geografis dan Grid Universal Transverse Mercator (UTM)
 Zone UTM : 50 S


PEMERINTAH KABUPATEN PENAJAM PASER UTARA
SEKRETARIAT DAERAH
 Jalan Propinsi KM. 9 Nipah-Nipah, Tlp. (0542) 721400, Fax. (0542) 7211515
 PENAJAM 76141

KETERANGAN :

Administrasi	Status Desa	Jaringan Jalan
● Nomor (Kantor/Instansi/Desa)	■ Titik Ciri Labangka Barat	— Jalan
■ Desa Labangka Barat	■ Segitiga Labangka Barat (Pusat Desa)	— Jalan Sekeloa
	■ Segitiga Labangka Barat (Samping)	— Jalan Lintas
	■ Segitiga (Samping Desa) Labangka Barat	

DAFTAR KOORDINAT TITIK BATAS
DESA LABANGKA BARAT

NO	TS	KOORDINAT	NO	TS	KOORDINAT	NO	TS	KOORDINAT
1	0.073	116°29'32.73"BT	14	0.239	116°29'21.61"BT	28	0.262	116°28'44.79"BT
2	0.074	116°29'34.70"BT	15	0.240	116°29'20.22"BT	29	0.263	116°28'56.20"BT
3	0.075	116°28'47.23"BT	16	0.241	116°28'45.20"BT	30	0.264	116°29'11.50"BT
4	0.076	116°28'45.89"BT	17	0.242	116°28'38.88"BT	31	0.265	116°29'28.19"BT
5	0.077	116°28'45.30"BT	18	0.243	116°27'29.13"BT	32	0.266	116°29'35.20"BT
6	0.078	116°28'38.75"BT	19	0.244	116°27'26.37"BT	33	0.267	116°29'11.89"BT
7	0.079	116°28'38.47"BT	20	0.245	116°27'31.35"BT	34	0.268	116°29'15.84"BT
8	0.080	116°28'36.69"BT	21	0.246	116°27'09.82"BT	35	0.269	116°29'00.10"BT
9	0.234	116°28'36.31"BT	22	0.247	116°27'11.12"BT	36	0.270	116°29'11.78"BT
10	0.235	116°28'25.80"BT	23	0.248	116°27'28.32"BT	37	0.271	116°29'45.91"BT
11	0.236	116°27'59.10"BT	24	0.249	116°27'29.27"BT	38	0.272	116°29'46.82"BT
12	0.237	116°27'51.38"BT	25	0.250	116°27'07.81"BT	39	0.273	116°29'48.68"BT
13	0.238	116°28'30.00"BT	26	0.251	116°27'46.55"BT	40	0.274	116°29'58.45"BT
			27	0.252	116°28'09.77"BT	41	0.275	116°29'57.28"BT

BUPATI PENAJAM PASER UTARA,
 Ttd
HAMDAM

SUMBER DATA
 1. Penetapan dan Penegasan Status Desa / Kelurahan
 2. Sejarah Desa / Kelurahan
 3. Peta Administrasi Pemerintahan Kab. Penajam Paser Utara